

HA
۲۵۸۰۱۲
۱۳۴۵
۱۳۶۵
۱۳۵۵
۱۳۴۵
۱۳۳۵

بسمه تعالی

پیشگفتار

سرشماری عمومی نفوس و مسکن در ایران به موجب قانون، هر ۱۰ سال یکبار توسط مرکز آمار ایران انجام می‌شود. تاکنون چهار سرشماری عمومی نفوس و مسکن در سالهای ۱۳۳۵، ۱۳۴۵، ۱۳۵۵ و ۱۳۶۵ به مرحله اجرا درآمده است. نخستین سرشماری، توسط اداره کل آمار عمومی، و سرشماریهای بعدی، توسط مرکز آمار ایران انجام گرفته است. سرشماری سال ۱۳۶۵، اولین سرشماری در نظام جمهوری اسلامی ایران است که علی‌رغم جنگ تحمیلی، محاصره اقتصادی و مضیقه‌های ناشی از هر یک، به حول و قوه الهی مطابق برنامه پیش‌بینی شده به نحو مطلوب به انجام رسید. سرشماری عمومی نفوس و مسکن، مناسبترین ابزار برنامه‌ریزیهای توسعه اجتماعی، اقتصادی و فرهنگی در کشور است که با ارائه آمار و اطلاعات درست، رهنمودهای لازم برای رسیدن به اهداف برنامه‌ریزیهای کوتاه‌مدت، میان‌مدت و بلندمدت را در اختیار سیاست‌گذاران، مسئولان و برنامه‌ریزان کشور قرار می‌دهد.

وسعت و عظمت کار سرشماری، مرکز آمار ایران را بر آن داشت که از نیمه دوم سال ۱۳۶۱ با برنامه‌ریزیهای دقیق، فعالیت مستمر و پیگیری را برای تهیه مقدمات سرشماری عمومی نفوس و مسکن آغاز کند. اولین قدم در این زمینه، شناخت نیازهای اساسی دستگاه‌های مسئول کشور بود که بر آن اساس، طرح مقدماتی سرشماری تهیه شد و به طور آزمایشی در مناطق شهری و روستایی سه شهرستان آستانه اشرفیه از استان گیلان، سراوان از استان سیستان و بلوچستان و شادگان از استان خوزستان و نیز در چند حوزه نمونه در هر یک از استانهای دیگر به مرحله اجرا درآمد. با استفاده از نتایج حاصل از آزمایش سرشماری، پرسشنامه‌ها، فرمها و دستورالعملهای فنی و اجرایی مورد تجدید نظر قرار گرفت و بر آن اساس، طرح نهایی سرشماری تهیه و آماده اجرا شد. عملیات اجرایی سرشماری به طور همزمان در تمام نقاط کشور از تاریخ ۱۶ تا ۳۰ مهرماه سال ۱۳۶۵ انجام شد. در این مرحله، سازمان برنامه و بودجه استانها، مراکز تربیت معلم و سایر سازمانها و موسسات دولتی و همچنین نهادهای انقلاب اسلامی، همکاریهای ارزنده‌ای با مرکز آمار ایران داشتند و مردم فداکار ایران نیز با همیاری و مساعدت خود، امکان اجرای موفقیت آمیز سرشماری را فراهم آوردند.

پرسشنامه‌هایی که در جریان اجرای سرشماری تکمیل شده است، حجم عظیمی از اطلاعات آماری را در بر دارد که در جداول متعدد، برای هر یک از سطوح جغرافیایی، قابل استخراج و ارائه است. برخی از این اطلاعات در قالب نشریات نتایج سرشماری ارائه می‌شود و سایر اطلاعات در صورت نیاز و برحسب مورد، در اختیار استفاده‌کنندگان قرار خواهد گرفت.

فرهنگ آبادیهای شهرستان ، یکی از مجموعه نشریات نتایج سرشماری عمومی نفوس و مسکن است که در ۱۹۵ جلد برای ۱۹۵ شهرستان (بر اساس تقسیمات کشوری در زمان سرشماری) منتشر می شود . در هر یک از این نشریات ، ۳۹ خصوصیت عمده جمعیتی ، اجتماعی ، اقتصادی و فرهنگی برای هر یک از آبادیهای دارا ، سکنه و نیز جدولی در مورد آبادیهای خالی از سکنه شهرستان به تفکیک بخش و دهستان ارائه شده است . همچنین این نشریات شامل نقشه کشور (که نشان دهنده موقعیت شهرستان در داخل استان است) ، نقشه شهرستان (به تفکیک بخش و دهستان ، و موقعیت مراکز بخش ، نقاط شهری و آبادیهای دارای ۲۰۰۰ نفر جمعیت و بیشتر) و نقشه های مربوط به بخش یا بخشهای شهرستان (به تفکیک دهستان و آبادیهای دارای ۲۰ خانوار و بیشتر) است .

لازم به یادآوری است ، نقشه شهرستانها که موقعیت کلیه آبادیها (دارای سکنه و خالی از سکنه) روی آن مشخص شده ، در مرکز آمار ایران موجود و قابل ارائه به استفاده کنندگان است .

امید است این مجموعه از نشریات نتایج سرشماری بتواند اطلاعات لازم برای شناخت اوضاع اجتماعی و اقتصادی آبادیهای کشور را در اختیار تصمیم گیران ، برنامه ریزان و پژوهشگران قرار دهد .

مرکز آمار ایران

فهرست مندرجات فرهنگ آبادیهای شهرستان اهواز

صفحه

عنوان

تعاریف و مفاهیم مورد استفاده در سرشماری عمومی نفوس و مسکن سال ۱۳۶۵ (ویژه فرهنگ آبادیها)

یک جمعیت (جامعه مورد سرشماری)
یک خانوار
دو اقامتگاه معمولی
دو شهر (نقطه شهری)
دو آبادی (نقطه روستایی)
دو جمعیت ساکن در نقاط شهری
دو جمعیت ساکن در نقاط روستایی
دو سن
دو مهاجران وارد شده
دو محل تولد
دو باسواد
سه کار
سه وضع فعالیت در ۷ روز گذشته

مفاهیم به کار رفته در این نشریه

چهار نسبت جنسی
چهار گروههای عمده سنی
چهار نسبت باسوادی

ویژگیهای عمده نقاط روستایی شهرستان

۱ جمعیت
۲ خانوار
۲ مهاجرت
۴ سواد
۵ وضع فعالیت
۶ نقشه تقسیمات کشوری جمهوری اسلامی ایران به تفکیک استان : ۱۳۶۵
۷ نقشه شهرستان به تفکیک بخش و دهستان

- ۸ نقشه روستایی بخش مرکزی شهرستان اهواز از استان خوزستان (دهستانهای باوی - رامه (رمله) و کریت)
- ۹ نقشه روستایی بخش مرکزی شهرستان اهواز از استان خوزستان (دهستانهای اسما عیله و نهرهاشم)
- ۱۰ نقشه روستایی بخش مرکزی شهرستان اهواز از استان خوزستان (دهستانهای عناقچه و میان آب)

جداول

- ۱۲ خصوصیات اجتماعی - اقتصادی آبادیهای دارای سکنه شهرستان
- ۳۶ نوع راه و فعالیت کشاورزی آبادیهای خالی از سکنه شهرستان

پیوستها

فرم ۳ - (پرسشنامه آبادی)

فهرست مجموعه نشریات فرهنگ آبادیهای کشور براساس نتایج سرشماری عمومی نفوس و مسکن سال ۱۳۶۵

تعاریف و مفاهیم مورد استفاده در سرشماری عمومی نفوس و مسکن سال ۱۳۶۵ (ویژه فرهنگ آبادیها)

جمعیت (جامعه مورد سرشماری)

اعضای همه خانوارهای معمولی ساکن و دستجمعی که اقامتگاه معمولی آنان در زمان سرشماری در ایران قرار دارد و نیز اعضای کلیه خانوارهای معمولی غیر ساکن کشور، جامعه مورد سرشماری را تشکیل می‌دهند. اعضای هیئتهای سیاسی و سفارتخانه‌های خارجی در ایران و افراد خانواده آنان جزو جامعه مورد سرشماری محسوب نمی‌شوند، اما ایرانیان عضو هیئتهای سیاسی و سفارتخانه‌های ایران در خارج از کشور و افراد خانواده آنان، جزو جامعه مورد سرشماری به حساب می‌آیند.

خانوار

خانوار از چند نفر تشکیل می‌شود که با هم در یک اقامتگاه زندگی می‌کنند، با یکدیگر هم‌خرج هستند و معمولاً "با هم غذا می‌خورند. فردی که به تنهایی زندگی می‌کند نیز، خانوار تلقی می‌شود.

خانوار معمولی: خانوار با تعریف فوق، اکثر افراد کشور را در بر می‌گیرد و به همین دلیل این‌گونه خانوارها، "خانوار معمولی" نیز نامیده می‌شود.

خانوار معمولی ساکن: خانواری که در اقامتگاه ثابت سکونت دارد، "خانوار معمولی ساکن" نامیده می‌شود.

خانوار معمولی غیر ساکن: خانواری که در زمان سرشماری در اقامتگاه ثابتی سکونت ندارد، "خانوار معمولی غیر ساکن" نامیده می‌شود. این دسته از خانوارها شامل سه گروه زیر است:

۱- خانوارهایی که در زمان سرشماری در کوچ به سر می‌برند و یا در خارج شهرها و آبادیها در زیر چادر زندگی می‌کنند.

۲- خانوارهایی که در محل زندگی ثابتی زندگی نمی‌کنند و به‌طور مداوم محل زندگی خود را تغییر می‌دهند، مانند کولیها.

۳- خانوارهایی که محل زندگی مشخص ندارند و شبها معمولاً "در پارکها، خرابه‌ها، زیرپلها و... بیتوته می‌کنند.

خانوار دستجمعی: مجموعه افرادی که به دلیل داشتن هدف یا ویژگیهای مشترک مانند تحصیل، بیماری روانی و... با هم در یک موسسه از

قبیل خوابگاه دانشجویی، آسایشگاه روانی و... زندگی می‌کنند، یک خانوار دستجمعی به حساب می‌آیند. در این سرشماری، افرادی

که در ندامتگاهها، بازداشتگاهها و مراکز مشابه نگهداری می‌شوند و نیز افرادی که در سربازخانهها، پادگانها، پاسگاهها، پایگاهها،

یا اردوگاههای نظامی و انتظامی به‌طور جمعی به سر می‌برند و همچنین دانش‌آموزان و دانشجویان موسسات آموزشی نیروهای نظامی و

انتظامی، به عنوان اعضای خانوار دستجمعی مورد سرشماری قرار نمی‌گیرند. این‌گونه افراد همراه با سایر اعضای خانوار معمولی خود

سرشماری می‌شوند.

اقامتگاه معمولی

اقامتگاه معمولی خانوار، محلی است که خانوار در زمان سرشماری در آنجا زندگی می‌کند، مشروط بر اینکه اقامتگاه دیگری نداشته باشد. اقامتگاه معمولی خانواری که در زمان سرشماری بیش از یک اقامتگاه دارد، محلی است که بیشترین مدت سال را در آنجا به سر می‌برد.

شهر (نقطه شهری)

منظور از شهر، هر یک از نقاطی است که دارای شهرداری باشد.

آبادی (نقطه روستایی)

آبادی به مجموعه یک یا چند مکان و اراضی به هم پیوسته (اعم از کشاورزی و غیرکشاورزی) گفته می‌شود که خارج از محدوده شهرها واقع شده و دارای محدوده ثبتی یا عرفی مستقل باشد. اگر آبادی در زمان سرشماری، محل سکونت خانوار یا خانوارهایی باشد، " دارای سکنه" و در غیر این صورت، " خالی از سکنه" تلقی می‌شود.

جمعیت ساکن در نقاط شهری

منظور از جمعیت ساکن در نقاط شهری در هر یک از محدوده‌های بخش، شهرستان، استان یا کشور، جمعیت کلیه شهرهایی است که در همان محدوده قرار دارد و جمعیت هر شهر عبارت است از مجموع تعداد اعضای همه خانوارهای معمولی ساکن و دستجمعی که اقامتگاه معمولی آنها در زمان سرشماری در آن شهر واقع است.

جمعیت ساکن در نقاط روستایی

منظور از جمعیت ساکن در نقاط روستایی در هر یک از محدوده‌های دهستان، بخش، شهرستان، استان یا کشور، جمعیت کلیه آبادی‌هایی است که در همان محدوده قرار دارد و جمعیت هر آبادی عبارت است از مجموع تعداد اعضای همه خانوارهای معمولی ساکن و دستجمعی که اقامتگاه معمولی آنها در زمان سرشماری در آن آبادی واقع است.

سن

منظور از سن، تعداد سالهای کاملی است که از زمان تولد فرد گذشته است.

مهاجران وارد شده

در هر شهر یا آبادی، آن دسته از اعضای خانوارهای معمولی ساکن و دستجمعی که متولد آنجا نباشند، مهاجر شناخته می‌شوند.

محل تولد

منظور از محل تولد، آبادی یا شهری است که در زمان تولد فرد، اقامتگاه معمولی مادر او بوده است.

باسواد

کسانی که می‌توانند به فارسی یا هر زبان دیگری متن ساده‌ای را بخوانند و بنویسند، خواه مدرک رسمی داشته یا نداشته باشند، باسواد تلقی می‌شوند. همه محصلان از جمله نوآموزان سال اول ابتدایی و سوادآموزان نهضت سوادآموزی نیز باسواد به حساب می‌آیند.

کار، هر فعالیت فکری یا بدنی است که قانوناً "مجاز باشد و به منظور کسب درآمد (نقدی، غیرنقدی) صورت گیرد .

وضع فعالیت در ۷ روز گذشته

در این سرشماری، وضع فعالیت افراد در ۷ روز پیش از مراجعه مامور سرشماری مورد نظر است. هر یک از افراد از این نظر و با توجه به تعریف کار، در یکی از گروههای زیر قرار می‌گیرند:

شاغل: افراد زیر شاغل به حساب می‌آیند:

– کسانی که دارای شغلی هستند، اعم از اینکه در ۷ روز پیش از مراجعه مامور سرشماری کار کرده و یا به عللی از قبیل مرخصی، بیماری، تعطیل موقت محل کار و... کار نکرده‌اند و پس از رفع علت به کار خود ادامه خواهند داد.

– کسانی که شغل مستمر نداشته ولی در ۷ روز پیش از مراجعه مامور سرشماری، حداقل دو روز کار کرده‌اند.

– کسانی که تحت عنوان کارآموز در ۷ روز پیش از مراجعه مامور سرشماری به کار اشتغال داشته‌اند.

– کسانی که دارای شغلی هستند، ولی در ۷ روز پیش از مراجعه مامور سرشماری به اقتضای فصل و ماهیت فصلی کار خود، کار نکرده‌اند (بیکاران فصلی)، مشروط بر آنکه در جستجوی کار دیگری هم نباشند.

– افرادی که به انجام خدمت وظیفه عمومی مشغول هستند.

– کسانی که در حال گذراندن دوره‌های آموزشی در دانشکده‌ها و آموزشگاههای مربوط به نیروهای نظامی و انتظامی هستند.

بیکار (جویای کار): کسانی که شاغل به حساب نمی‌آیند و در ۷ روز پیش از مراجعه مامور سرشماری در جستجوی کار بوده‌اند، بیکار (جویای کار) تلقی می‌شوند.

محصل: کسانی که شاغل، بیکار (جویای کار) محسوب نمی‌شوند و در ۷ روز پیش از مراجعه مامور سرشماری در حال تحصیل بوده‌اند، محصل به حساب می‌آیند.

خانه‌دار: خانه‌دار به کسانی گفته می‌شود که شاغل، بیکار (جویای کار) و محصل به حساب نمی‌آیند و بنابر اظهار پاسخگو، در ۷ روز پیش از مراجعه مامور سرشماری به خانه‌داری مشغول بوده‌اند.

دارای درآمد بدون کار: کسانی که شاغل، بیکار (جویای کار) محصل و خانه‌دار محسوب نمی‌شوند و درآمدهای مستمری مانند حقوق بازنشستگی، حقوق وظیفه، درآمد املاک و مستغلات، سود سهام و... دارند، دارای درآمد بدون کار محسوب می‌شوند.

سایر: کسانی که از نظر وضع فعالیت در ۷ روز پیش از مراجعه مامور سرشماری، در هیچ یک از گروههای بالا قابل طبقه‌بندی نیستند، در گروه سایر قرار می‌گیرند.

مفاهیم به کار رفته در این نشریه

نسبت جنسی

نسبت تعداد مردان به زنان یا زنان به مردان، نسبت جنسی نامیده می‌شود. معمولاً "در این مورد نسبت تعداد مردان به زنان را محاسبه می‌کنند و به صورت درصد ارائه می‌دهند. یعنی اگر M تعداد مردان و F تعداد زنان در یک منطقه جغرافیایی باشد، نسبت جنسی در آن منطقه عبارت خواهد بود از:

$$\text{نسبت جنسی} = \frac{M}{F} \times 100$$

گروههای عمده سنی

در مجموعه نشریات نتایج سرشماری عمومی نفوس و مسکن سال ۱۳۶۵، علاوه بر سنین منفرد و گروههای سنی منظم (۵ ساله و ۱۰ ساله)، طبقه‌بندی سنی دیگری نیز برای جمعیت در نظر گرفته شده است که هر طبقه آن، یک گروه عمده سنی نامیده می‌شود و عبارت است از:

افراد ۱-۵ ساله: نوباوگان

افراد ۶-۱۰ ساله: کودکان

افراد ۱۱-۱۴ ساله: نوجوانان

افراد ۱۵-۲۴ ساله: جوانان

افراد ۲۵-۶۴ ساله: میانسالان

افراد ۶۵ ساله و بیشتر: بزرگسالان

افرادی که سن آنان معلوم نبوده و یا امکان انتساب آنان به یکی از گروههای سنی وجود نداشته است، در گروه "سن نامشخص" منظور

شده است.

نسبت باسوادی

این نسبت در هر جامعه از تقسیم تعداد افراد با سواد در یک سن یا گروه سنی معین به جمعیت آن سن یا گروه سنی به دست می‌آید و معمولاً "به صورت درصد" بیان می‌شود.

ویژگیهای عمده نقاط روستایی شهرستان اهواز

اهواز یکی از شهرستانهای استان خوزستان است که در قسمت مرکزی این استان واقع شده و مرکز آن شهر اهواز است . این شهرستان دارای ۱ شهر به نام اهواز است . همچنین شهرستان اهواز به ۱ بخش شامل ۷ دهستان تقسیم شده و متشکل از ۵۱۱ آبادی دارای سکنه و ۱۳۷ آبادی خالی از سکنه است .

جمعیت

در سرشماری عمومی نفوس و مسکن مهرماه ۱۳۶۵ ، شهرستان اهواز دارای ۸۶۱۹۷۰ نفر جمعیت بوده است . از این تعداد ۵۷۹۸۲۶ نفر ساکن در نقاط شهری و ۲۸۲۱۴۴ نفر ساکن در نقاط روستایی بوده اند .

جدول ۱- تعداد آبادیهای دارای سکنه شهرستان بر حسب بخش، به تفکیک طبقات جمعیتی

بخش	جمع	۱ تا ۲۴ نفر	۲۵ تا ۴۹ نفر	۵۰ تا ۹۹ نفر	۱۰۰ تا ۲۴۹ نفر	۲۵۰ تا ۴۹۹ نفر	۵۰۰ تا ۹۹۹ نفر	۱۰۰۰ تا ۲۴۹۹ نفر	۲۵۰۰ تا ۴۹۹۹ نفر	۵۰۰۰ نفر و بیشتر
شهرستان اهواز	۵۱۱	۴۲	۴۵	۸۵	۱۲۹	۹۹	۵۰	۲۸	۱۱	۱۲
مرکزی	۵۱۱	۴۲	۴۵	۸۵	۱۲۹	۹۹	۵۰	۲۸	۱۱	۱۲

از جمعیت نقاط روستایی این شهرستان ، ۱۴۱۷۵۶ نفر را مردان و ۱۴۰۳۸۸ نفر را زنان تشکیل می‌دادند . نسبت جنسی در این جمعیت نشان می‌دهد که در مقابل هر ۱۰۰۰ نفر زن ، ۱۰۱ نفر مرد وجود دارد . این نسبت در بین اطفال کمتر از یکساله ۱۰۰ و در بین افراد ۶۵ ساله و بیشتر ۹۷ است . پایینترین نسبت جنسی به گروه سنی بزرگسالان (۶۵ ساله و بیشتر) و بالاترین نسبت ، به گروه سنی نوجوانان (۱۱ - ۱۴ ساله) تعلق دارد .

جدول ۲- جمعیت نقاط روستایی شهرستان برنج بخش دگر و بهای عمده نسی، به تفکیک جنس

نبت جنسی	زن	مرد	مرد و زن		گروه های عمده نسی
			تعداد	درصد	
۱۰۱	۱۴۰۳۸۸	۱۴۱۷۵۶	۱۰۰/۰۰	۲۸۲۱۴۴	شهرستان اهواز
۱۰۰	۶۶۴۹	۶۶۲۷	۴/۷۱	۱۳۲۷۶	اطفال / کمتر از یکساله /
۱۰۳	۲۹۴۴۱	۳۰۴۲۴	۲۱/۲۲	۵۹۸۶۵	نوباوگان / ۱-۵ ساله /
۱۰۲	۲۴۷۸۱	۲۵۲۷۶	۱۷/۷۴	۵۰۰۵۷	کودکان / ۶-۱۰ ساله /
۱۰۶	۱۲۷۶۴	۱۴۶۲۸	۱۰/۰۶	۲۸۳۹۲	نوجوانان / ۱۱-۱۴ ساله /
۹۸	۲۴۳۹۰	۲۳۷۹۳	۱۷/۰۸	۴۸۱۸۳	جوانان / ۱۵-۲۴ ساله /
۹۹	۲۷۶۴۵	۲۷۳۹۷	۲۶/۶۰	۷۵۰۴۲	میانسالان / ۲۵-۶۴ ساله /
۹۷	۲۶۷۳	۲۵۴۷	۲/۵۶	۷۲۲۰	بزرگسالان / ۶۵ ساله و بیشتر /
#	۴۵	۶۴	۰/۰۴	۱۰۹	نامشخص
۱۰۱	۱۴۰۳۸۸	۱۴۱۷۵۶	۱۰۰/۰۰	۲۸۲۱۴۴	بخش مرکزی
۱۰۰	۶۶۴۹	۶۶۲۷	۴/۷۱	۱۳۲۷۶	اطفال / کمتر از یکساله /
۱۰۳	۲۹۴۴۱	۳۰۴۲۴	۲۱/۲۲	۵۹۸۶۵	نوباوگان / ۱-۵ ساله /
۱۰۲	۲۴۷۸۱	۲۵۲۷۶	۱۷/۷۴	۵۰۰۵۷	کودکان / ۶-۱۰ ساله /
۱۰۶	۱۲۷۶۴	۱۴۶۲۸	۱۰/۰۶	۲۸۳۹۲	نوجوانان / ۱۱-۱۴ ساله /
۹۸	۲۴۳۹۰	۲۳۷۹۳	۱۷/۰۸	۴۸۱۸۳	جوانان / ۱۵-۲۴ ساله /
۹۹	۲۷۶۴۵	۲۷۳۹۷	۲۶/۶۰	۷۵۰۴۲	میانسالان / ۲۵-۶۴ ساله /
۹۷	۲۶۷۳	۲۵۴۷	۲/۵۶	۷۲۲۰	بزرگسالان / ۶۵ ساله و بیشتر /
#	۴۵	۶۴	۰/۰۴	۱۰۹	نامشخص

محاسبه مفهوم ندارد.

خانوار

در سرشماری مهرماه ۱۳۶۵، شهرستان اهواز دارای ۱۴۲۸۱۰ خانوار بوده است. از این تعداد، ۱۰۲۵۱۱ خانوار ساکن در نقاط شهری و ۴۰۲۹۹ خانوار ساکن در نقاط روستایی بوده‌اند.

جدول ۳- تعداد آبادیهایی دارای سکنه شهرستان بر حسب بخش، به تفکیک گروه بندی تعداد خانوار

بخش	جمع	۱ تا ۳ خانوار	۴ تا ۶ خانوار	۷ تا ۹ خانوار	۱۰ تا ۱۹ خانوار	۲۰ تا ۲۹ خانوار	۳۰ تا ۴۹ خانوار	۵۰ تا ۹۹ خانوار	۱۰۰ تا ۱۹۹ خانوار	۲۰۰ تا ۴۹۹ خانوار	۵۰۰ تا ۹۹۹ خانوار	۱۰۰۰ خانوار و بیشتر
شهرستان اهواز	۵۱۱	۵۵	۶۶	۶۶	۹۹	۱۴۳	۷۱	۳۵	۲۱	۱۰	۸	
مرکزی	۵۱۱	۵۵	۶۶	۶۶	۹۹	۱۴۳	۷۱	۳۵	۲۱	۱۰	۸	

متوسط تعداد افراد در خانوارهای معمولی ساکن نقاط روستایی این شهرستان، ۷/۰ نفر است. بیشترین تعداد خانوار، مربوط به خانوارهای ۱۰ نفره و بیشتر و کمترین آن مربوط به خانوارهای ۱ نفره است.

جدول ۴- خانوارهای معمولی ساکن نقاط روستایی شهرستان بر حسب بخش، به تفکیک تعداد افراد در خانوار

بخش	جمع	۱ نفر	۲ نفر	۳ نفر	۴ نفر	۵ نفر	۶ نفر	۷ نفر	۸ نفر	۹ نفر	۱۰ نفر و بیشتر
شهرستان اهواز	۴۰۲۹۲	۵۹۰	۲۱۰۲	۲۷۶۳	۲۸۱۲	۴۴۸۷	۴۹۰۵	۵۱۲۰	۵۲۵۲	۲۵۲۶	۷۷۲۴
بخش مرکزی	۴۰۲۹۲	۵۹۰	۲۱۰۲	۲۷۶۳	۲۸۱۲	۴۴۸۷	۴۹۰۵	۵۱۲۰	۵۲۵۲	۲۵۲۶	۷۷۲۴

مهاجرت

در سرشماری عمومی نفوس و مسکن مهرماه ۱۳۶۵، ۷۵/۳ درصد از جمعیت نقاط روستایی شهرستان اهواز در همان آبادی که در زمان سرشماری اقامت داشتند متولد شدند. مقایسه محل تولد افراد با محلی که در زمان سرشماری در آنجا اقامت داشتند نشان می‌دهد که ۱۲/۱ درصد جمعیت نقاط روستایی این شهرستان از آبادی به آبادی و ۱۱/۴ درصد از شهر به آبادی، در طول زندگی‌شان مهاجرت کرده‌اند.

(۱) شامل ۷ خانوار دستجمعی و ۴۰۲۹۲ خانوار معمولی ساکن است.

جدول ۵ جمعیت نقاط روستایی شهرستان برنج گردهای عمده شنی، بتفکیک محل تولد

اظهار شده	متولد در جای دیگر			متولد در آبادی محل اقامت	جمع	گروههای عمده شنی
	خارج از کشور	شهر	آبادی			
۱۶۳۵	۱۹۱۲	۳۲۰۴۲	۳۴۰۹۷	۱۲۴۵۸	۲۸۲۱۴۴	شهرستان اهواز
۱۱۷	۶	۱۱۴	۱۰۲	۱۲۹۲۷	۱۳۲۷۶	اطفال / کمتر از یکساله /
۴۴۸	۱۶۸	۱۹۱۴	۱۴۹۶	۵۵۸۳۹	۵۹۸۶۵	نوباوگان / ۱-۵ ساله /
۲۶۹	۳۴۸	۵۱۰۰	۴۷۸۸	۳۹۵۵۲	۵۰۰۵۷	کودکان / ۶-۱۰ ساله /
۱۴۳	۱۵۴	۳۶۳۰	۳۹۰۳	۲۰۵۶۲	۲۸۳۹۲	نوجوانان / ۱۱-۱۴ ساله /
۳۰۵	۴۵۷	۷۷۴۱	۷۶۶۰	۳۲۰۲۰	۴۸۱۸۲	جوانان / ۱۵-۲۴ ساله /
۳۱۰	۷۱۸	۱۲۴۵۱	۱۴۵۸۵	۴۶۹۷۸	۷۵۰۴۲	میانسالان / ۲۵-۶۴ ساله /
۴۳	۵۷	۱۰۸۵	۱۵۵۱	۴۴۸۴	۷۲۲۰	بزرگسالان / ۶۵ ساله و بیشتر /
۰	۴	۷	۱۲	۸۶	۱۰۹	نامشخص

سواد

در سرشماری مهرماه ۱۳۶۵ شهرستان اهواز، از ۲۰۹۰۰۳ نفر جمعیت ۶ ساله و بیشتر نقاط روستایی این شهرستان، ۴۱/۷ درصد باسواد بودند. نسبت باسواد در این جمعیت برای مردان، ۵۶/۵ درصد و برای زنان، ۲۶/۸ درصد بوده است. این نسبت برای افراد لازمالتعلیم (۶-۱۴ ساله)، ۶۴/۲ درصد و برای افراد ۱۵ ساله و بیشتر، ۲۸/۱ درصد بوده است.

جدول ۶- درصد باسوادان بی سوادان جمعیت ۶ ساله و بیشتر نقاط روستایی شهرستان برنج بخش گردهای عمده شنی بتفکیک بخش

اظهار شده	بی سواد		باسواد		جمع	گروههای عمده شنی
	زن	مرد	زن	مرد		
۰/۵۹	۷۲/۴۶	۴۳/۰۶	۲۶/۷۶	۵۶/۵۴	۱۰۰/۰۰	شهرستان اهواز
۹/۲۴	۴۹/۱۶	۱۸/۸۸	۴۹/۳۱	۸۰/۱۶	۱۰۰/۰۰	کودکان / ۶-۱۰ ساله /
۰/۳۴	۵۵/۷۸	۱۸/۵۶	۴۳/۷۳	۸۱/۲۵	۱۰۰/۰۰	نوجوانان / ۱۱-۱۴ ساله /
۰/۳۰	۷۱/۰۳	۳۱/۸۴	۲۸/۵۲	۶۸/۰۰	۱۰۰/۰۰	جوانان / ۱۵-۲۴ ساله /
۰/۳۳	۹۲/۴۵	۷۱/۲۲	۷/۰۸	۲۸/۵۹	۱۰۰/۰۰	میانسالان / ۲۵-۶۴ ساله /
۱/۶۶	۹۶/۶۰	۹۴/۶۲	۱/۱۲	۴/۳۷	۱۰۰/۰۰	بزرگسالان / ۶۵ ساله و بیشتر /
۰/۵۹	۷۲/۴۶	۴۳/۰۶	۲۶/۷۶	۵۶/۵۴	۱۰۰/۰۰	بخش مرکزی
۱/۲۴	۴۹/۱۶	۱۸/۸۸	۴۹/۳۱	۸۰/۱۶	۱۰۰/۰۰	کودکان / ۶-۱۰ ساله /
۰/۳۴	۵۵/۷۸	۱۸/۵۶	۴۳/۷۳	۸۱/۲۵	۱۰۰/۰۰	نوجوانان / ۱۱-۱۴ ساله /
۰/۳۰	۷۱/۰۳	۳۱/۸۴	۲۸/۵۲	۶۸/۰۰	۱۰۰/۰۰	جوانان / ۱۵-۲۴ ساله /
۰/۳۳	۹۲/۴۵	۷۱/۲۲	۷/۰۸	۲۸/۵۹	۱۰۰/۰۰	میانسالان / ۲۵-۶۴ ساله /
۱/۶۶	۹۶/۶۰	۹۴/۶۲	۱/۱۲	۴/۳۷	۱۰۰/۰۰	بزرگسالان / ۶۵ ساله و بیشتر /

وضع فعالیت

در سرشماری مهرماه ۱۳۶۵، ۳۳/۸ درصد جمعیت ۱۰ ساله و بیشتر نقاط روستایی شهرستان اهواز را افراد شاغل و بیکار (جویای کار) تشکیل می‌دادند. نسبت افراد شاغل به جمعیت ۱۰ ساله و بیشتر در نقاط روستایی این شهرستان، ۲۶/۵ درصد بوده است. این نسبت برای مردان، ۵۱/۸ درصد و برای زنان، ۱/۲ درصد بوده است.

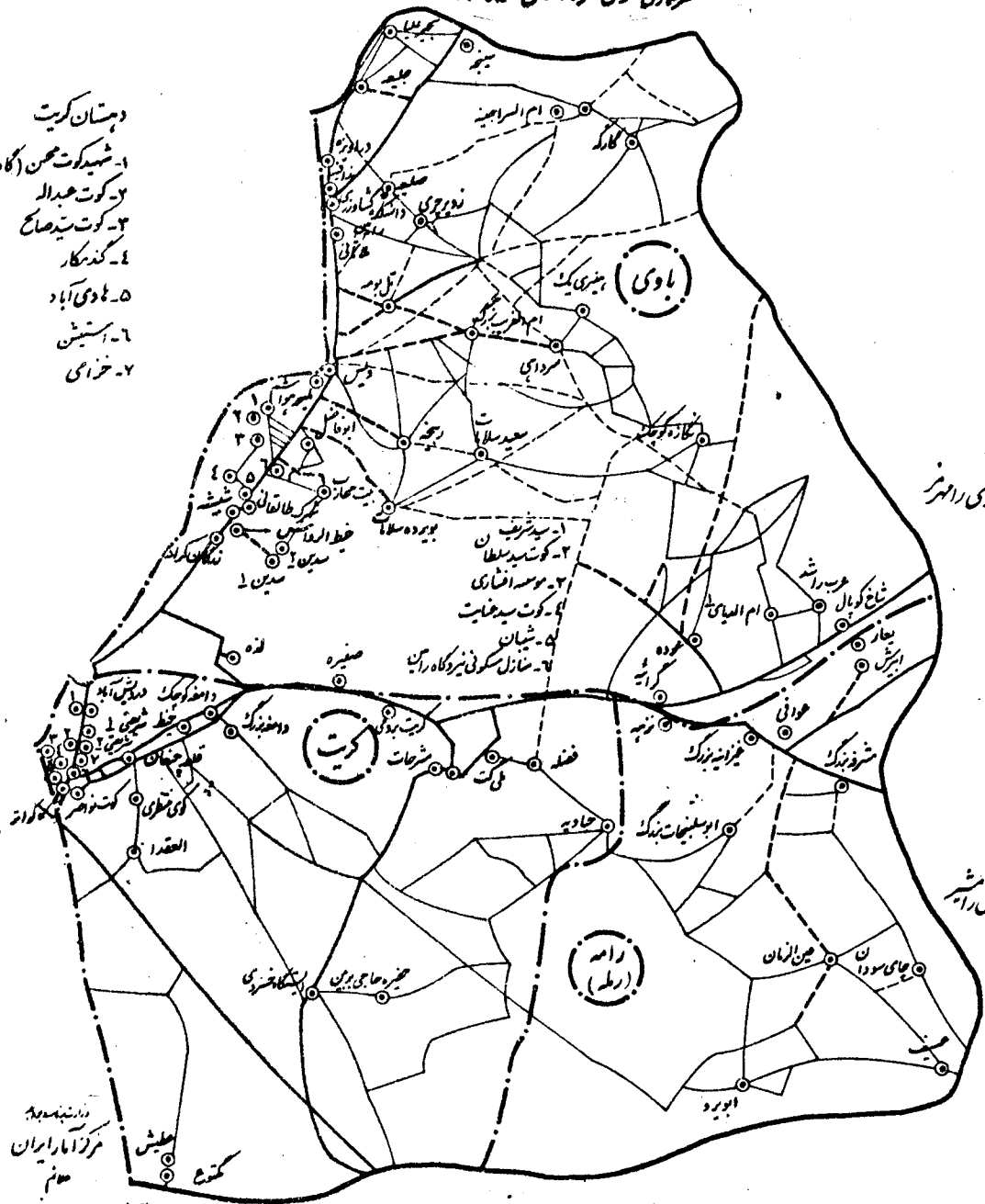
جدول ۷- جمعیت ۱۰ ساله و بیشتر نقاط روستایی شهرستان بر حسب بخش و وضع فعالیت، بزرگی جنس

زن		مرد		مرد و زن		وضع فعالیت
درصد	تعداد	درصد	تعداد	درصد	تعداد	
۱۰۰/۰۰	۸۳۵۰۲	۱۰۰/۰۰	۸۳۵۵۳	۱۰۰/۰۰	۱۶۷۰۵۵	شهرستان اهواز
۱/۱۷	۹۷۴	۵۱/۸۱	۴۳۲۸۵	۲۶/۴۹	۴۴۲۵۹	شاغل
۰/۴۸	۳۹۷	۱۴/۲۰	۱۱۸۶۸	۷/۳۴	۱۲۲۶۵	بیکار / جویای کار /
۸/۲۹	۶۹۲۳	۲۲/۲۴	۱۸۵۸۲	۱۵/۲۷	۲۵۵۰۵	محصل
۷۸/۸۹	۶۵۸۷۳	۰/۹۳	۷۸۱	۳۹/۹۰	۶۶۶۵۴	خانه دار
۰/۴۵	۳۷۸	۲/۰۰	۱۶۷۴	۱/۲۳	۲۰۵۲	دار ای در آمد بدون کار
۹/۷۰	۸۱۰۲	۸/۳۹	۷۰۰۶	۹/۰۴	۱۵۱۰۸	سایر
۱/۰۲	۸۵۵	۰/۴۳	۳۵۷	۰/۷۳	۱۲۱۲	اظهار نشده
۱۰۰/۰۰	۸۳۵۰۲	۱۰۰/۰۰	۸۳۵۵۳	۱۰۰/۰۰	۱۶۷۰۵۵	بخش مرکزی
۱/۱۷	۹۷۴	۵۱/۸۱	۴۳۲۸۵	۲۶/۴۹	۴۴۲۵۹	شاغل
۰/۴۸	۳۹۷	۱۴/۲۰	۱۱۸۶۸	۷/۳۴	۱۲۲۶۵	بیکار / جویای کار /
۸/۲۹	۶۹۲۳	۲۲/۲۴	۱۸۵۸۲	۱۵/۲۷	۲۵۵۰۵	محصل
۷۸/۸۹	۶۵۸۷۳	۰/۹۳	۷۸۱	۳۹/۹۰	۶۶۶۵۴	خانه دار
۰/۴۵	۳۷۸	۲/۰۰	۱۶۷۴	۱/۲۳	۲۰۵۲	دار ای در آمد بدون کار
۹/۷۰	۸۱۰۲	۸/۳۹	۷۰۰۶	۹/۰۴	۱۵۱۰۸	سایر
۱/۰۲	۸۵۵	۰/۴۳	۳۵۷	۰/۷۳	۱۲۱۲	اظهار نشده

نقشه روستایی بخش مرکزی شهرستان ابوزار استان خوزستان (دهستانهای ابوی - رامه (رط) و کریت)

سرشماری عمومی همراه سال ۱۳۶۵

- دهستان کریت
- ۱- شهیدکوت محسن (گادیش آباد)
 - ۲- کوت عبدالله
 - ۳- کوت سید صالح
 - ۴- کندکار
 - ۵- گادی آباد
 - ۶- بستین
 - ۷- خرای

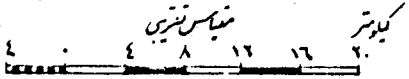


بخش مرکزی رامهرمز

بخش مرکزی رامهرمز

بخش مرکزی بندرماهشهر

- قلعده
- آبادیست جدیدتر
- جاده آسفالته
- - - جاده خاکی
- جاده سنگ آهک
- ~ ~ ~ راه
- حدود دهستان
- مرکز دهستان



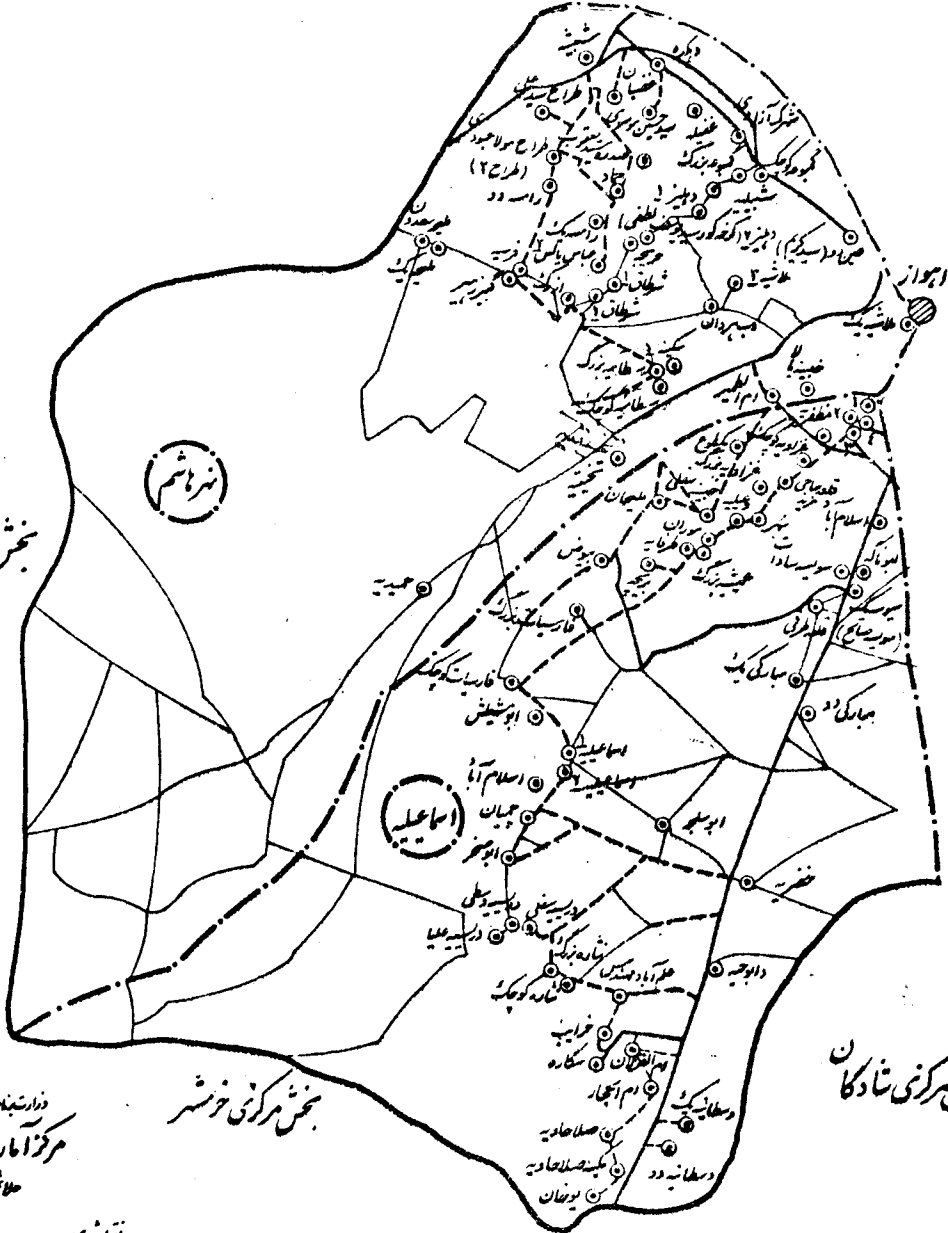
مقیاس تقریبی

کیلومتر

نقشه روستایی بخش مرکزی شهرستان اهواز از استان خوزستان (دستانهای اسماعیلیه و غیره)

شماره عمومی همراه سال ۱۳۶۵

- دستان اسماعیلیه
- ۱- ابودیس
 - ۲- کوی دبصر
 - ۳- حمزه
 - ۴- جلیله



دارتبدار وجود
مرکز آمار ایران
حلاقم

- نقطه شهری
- آبدهی استخواندار بیشتر
- جاده آسفالت
- جاده شوره
- جاده خاکی اجسدها
- جاده مالرد
- حدود دستان
- مرکز شهر



مقیاس تقریبی

کیلومتر

۰ ۴ ۸ ۱۶ ۲۰

بخش مرکزی

بخش مرکزی

شماره پستی ۱۳۶۵


نقشه روستایی بخش مرکزی شهرستان اوزارستان خوزستان در پهنای مختلط برسیاب

بخش مرکزی

بخش میان آب
۱- برادر بی بی محمد ابراهیم
۲- برادر یوسف



- (with horizontal lines) : راه اصلی
- (with horizontal lines) : راه فرعی
- (with vertical lines) : راه کوهستانی
- (with diagonal lines) : راه چمنزار
- (with horizontal lines) : راه ماسه
- (with horizontal lines) : راه سنگی
- (with horizontal lines) : راه خاکی
- (with horizontal lines) : راه چوبی
- (with horizontal lines) : راه آهن
- (with horizontal lines) : راه کابل
- (with horizontal lines) : راه برق
- (with horizontal lines) : راه گاز
- (with horizontal lines) : راه آب
- (with horizontal lines) : راه سیم
- (with horizontal lines) : راه تلفن
- (with horizontal lines) : راه پست
- (with horizontal lines) : راه مخابرات
- (with horizontal lines) : راه ترابری
- (with horizontal lines) : راه حمل و نقل
- (with horizontal lines) : راه ارتباطی
- (with horizontal lines) : راه خدماتی
- (with horizontal lines) : راه تجاری
- (with horizontal lines) : راه دولتی
- (with horizontal lines) : راه خصوصی
- (with horizontal lines) : راه عمومی
- (with horizontal lines) : راه شخصی
- (with horizontal lines) : راه خانگی
- (with horizontal lines) : راه محلی
- (with horizontal lines) : راه منطقه‌ای
- (with horizontal lines) : راه کشوری
- (with horizontal lines) : راه بین‌المللی
- (with horizontal lines) : راه بین‌روستایی
- (with horizontal lines) : راه بین‌بخشی
- (with horizontal lines) : راه بین‌استانی
- (with horizontal lines) : راه بین‌کشوری
- (with horizontal lines) : راه بین‌جهانی



خصوصیات اجتماعی - اقتصادی آبادیهای دارای سکنه شهرستان اهواز

شماره ردیف آبادی	آبادی	کده آبادی	نوع راه آبادی (رکد)	تعداد خانوار	کل جمعیت	جمعیت عمال بیشتر	جمعیت باسواد	جمعیت شامل	فعالیت کشاورزی							
									زراعت	باغداری	دامداری دامپروری	پرورش طیور	پرورش گاو شیری	پرورش ماهی		
۱	۲	۳	۴	۵	۶	۷	۸	۹	۱۰	۱۱	۱۲	۱۳	۱۴	۱۵	۱۶	
	بخش مرکزی			۴۰۰۰۰	۲۸۰۸۵۲	۲۰۸۱۱۶	۸۶۷۵۴	۴۴۲۵۸								
	دهستان اسماعیلیه			۴۴۱۰	۳۱۲۷۷	۲۳۲۶۹	۸۶۷۵۴	۴۴۲۵۸								
۱	ابودیس	۵۴۹۶۶۶	۲	۱۸۱	۱۲۸۲	۱۰۰۱	۱۹۴	۲۰۳								
۲	ابوعلجه	۵۴۹۶۶۷	۲	۲۱	۱۰۷	۸	۲	۲۹								
۳	ابوضفر	۵۴۹۶۶۸	۳	۷۸	۵۰۲	۲۸۷	۵۵	۹۶								
۴	ابومشیلش	۵۴۹۶۶۹	۲	۲۵	۱۹۰	۱۵۱	۶	۴۳								
۵	ابوشاگه	۵۴۹۶۷۰	۱	۶۵	۴۸۷	۲۵۲	۱۸۷	۶۲								
۶	ام الحدجار	۵۴۹۶۷۱	۲	۹۲	۵۳۴	۳۹۶	۱۲۷	۱۰۱								
۷	ام الطیور	۵۴۹۶۷۲	۲	۱۰	۸۸	۶۷	۳	۲۰								
۸	ام الفزلان	۵۴۹۶۷۳	۲	۱۰۸	۶۲۳	۴۷۶	۱۴۸	۱۲۱								
۹	اسلام آباد	۵۴۹۶۷۴	۲	۲۲	۲۴۶	۱۸۰	۴۵	۵۹								
۱۰	اسلام آباد	۵۴۹۶۷۵	۱	۵۱	۳۵۴	۲۳۱	۱۰۷	۳۸								
۱۱	اسماعیلیه دو	۵۴۹۶۷۶	۲	۷۰	۵۲۶	۴۰۵	۱۰۹	۱۱۳								
۱۲	اسماعیلیه یک	۵۴۹۶۷۷	۲	۴۷	۵۲۸	۴۰۹	۱۶۸	۱۰۸								
۱۳	اسمازاده سیدقاسم	۵۴۹۶۷۸	۲	۸	۵	۲	۰	۰								
۱۴	بجر	۵۴۹۶۷۹	۴	۱۰	۷	۲	۰	۲								
۱۵	بیربچه	۵۴۹۶۸۰	۲	۴۴	۳۰۷	۲۲۹	۸۲	۷۸								
۱۶	بهر	۵۴۹۶۸۱	۲	۱۶۶	۱۴۷۰	۱۰۶۶	۳۴۶	۲۰۴								
۱۷	بیوض	۵۴۹۶۸۲	۲	۵۶	۴۳۰	۳۴۱	۵۶	۲۲								
۱۸	تاسیسات تلمبه خانه و تصفیه خانه کوت	۵۴۹۶۸۳	۱	۶۱	۷۲	۴۸	۸۴	۱۲								
۱۹	چنگیه	۵۴۹۶۸۴	۱	۵۹	۴۷۲	۳۰۳	۱۴۱	۳۶								
۲۰	چمیان	۵۴۹۶۸۵	۲	۳۴۲	۱۸۳۱	۱۰۸۱	۳۸۱	۳۸۱								
۲۱	خبرینه مغلی	۵۴۹۶۸۶	۲	۶۲	۵۲۶	۳۹۷	۱۱۱	۱۰۴								
۲۲	خر ایب	۵۴۹۶۸۷	۲	۴۳	۲۵۰	۱۹۵	۵۶	۳۳								
۲۳	خضریه	۵۴۹۶۸۸	۳	۲۷	۱۷۸	۱۵۲	۲۶	۲۲								
۲۴	د ابو حیه	۵۴۹۶۸۹	۱	۲۶	۲۷۹	۲۰۸	۴۴	۵۹								
۲۵	دریمیه مغلی	۵۴۹۶۹۰	۲	۸۲	۴۸۸	۳۲۰	۸۷	۸۹								
۲۶	دریمیه علیا	۵۵۰۰۰۰	۳	۵۵	۳۲۹	۱۴۱	۵۲	۶۷								
۲۷	دریمیه وسطی	۵۵۰۰۰۰	۲	۲۸	۱۸۱	۱۳۱	۴۲	۶۳								
۲۸	سقار	۵۵۰۰۰۰	۲	۵۰	۲۱۲	۲۲۷	۵۶	۳۳								
۲۹	سوالیه	۵۵۰۰۰۰	۲	۱۴	۸۱	۶۹	۱	۴۵								
۳۰	سویسه سادات	۵۵۰۰۱۲	۱	۹۱	۵۵۵	۳۹۲	۱۸۰	۴۷								
۳۱	سویسه صالح	۵۵۰۰۱۳	۱	۶۰	۴۴۰	۳۲۶	۱۱۱	۴۶								
۳۲	شاخه الخاندو	۵۵۰۰۱۷	۲	۱۹	۱۵۱	۱۱۹	۲۹	۵۲								
۳۳	شاخه الخاندو	۵۵۰۰۱۸	۲	۱۲	۱۰۲	۸۱	۲	۲۰								
۳۴	شاخه فاضلی	۵۵۰۰۲۲	۱	۱۵	۱۱۱	۸۷	۲۰	۱۸								
۳۵	سفحه	۵۵۰۰۲۴	۲	۱۹	۱۱۶	۷۸	۴	۳۲								
۳۶	صلاحویه	۵۵۰۰۲۷	۲	۳۰	۲۴۵	۱۷۷	۳۵	۳۰								
۳۷	ظرفایه	۵۵۰۰۲۸	۲	۶۶	۴۹۸	۳۷۷	۱۰۳	۹۴								
۳۸	مچرشیه بزرگ	۵۵۰۰۲۹	۲	۱۱	۷۰	۵۷	۹	۱۹								
۳۹	علم آباد مهندسی	۵۵۰۰۳۰	۲	۳۶	۲۴۲	۱۸۵	۳۶	۵۶								
۴۰	عمیره	۵۵۰۰۳۲	۲	۱۲۸	۹۶۷	۷۴۰	۱۴۷	۱۶۷								
۴۱	عمیشیه بزرگ	۵۵۰۰۳۳	۲	۸۸	۵۸۳	۴۲۵	۱۰۴	۱۱۹								
۴۲	عمیشیه کوچک	۵۵۰۰۳۴	۳	۱	۱۰	۷	۲	۲								
۴۳	نخ اوویه بزرگ	۵۴۹۶۹۱	۲	۱۳۶	۱۱۳۶	۸۲۱	۴۰۸	۱۶۸								
۴۴	نخ اوویه کوچک	۵۴۹۶۹۲	۲	۹۹	۷۴۶	۵۶۸	۲۷۰	۱۰۷								
۴۵	فشار هیات بزرگ	۵۵۰۰۳۵	۲	۶۰	۴۲۸	۲۲۶	۱۲۴	۵۴								

کد نوع راه آبادی: ۱، جاده اسفالت، ۲، جاده شوسه، ۳، جاده خاکی، ۴، مارو، ۵، سایر (اینگاه راد آسین یا راد آبی)، ۵، نامشخص

شماره ردیف آبدی	مبلغ مذکور	نام	شماره ردیف آبدی	مبلغ مذکور	نام
۱۷	۷۰	بنیاد نیکو سلمانان	۲۸	۱۹	آموزش و تفریح کودکان
۱۸	۱۰	بنیاد نیکو سلمانان	۲۹	۱۲	مدرسه راهنمایی
۱۹	*	بنیاد نیکو سلمانان	۳۰	۱۷	مرکز بهداشتی درمانی
۲۰	*	بنیاد نیکو سلمانان	۳۱	۱۷	خانه بهداشت
۲۱	*	بنیاد نیکو سلمانان	۳۲	۱۲	پرورش
۲۲	*	بنیاد نیکو سلمانان	۳۳	۴۸	دانشگاه شهید بهشتی
۲۳	*	بنیاد نیکو سلمانان	۳۴	۱۲	بیمار و ماماای روسایی
۲۴	*	بنیاد نیکو سلمانان	۳۵	۲۲	صندوق پست
۲۵	*	بنیاد نیکو سلمانان	۳۶	۵	دستری پرورانه و غیره
۲۶	*	بنیاد نیکو سلمانان	۳۷	۷	تلفن
۲۷	*	بنیاد نیکو سلمانان	۳۸	۱۴۶	دستری پرورانه و غیره
۲۸	*	بنیاد نیکو سلمانان	۳۹	۸۷	فروشگاه تعاونی
۲۹	*	بنیاد نیکو سلمانان	۴۰	۱۵	تعمیرگاه ماشین آلات درزی
۳۰	*	بنیاد نیکو سلمانان	۴۱	۶۷۸۵۷۹	تعداد کوسن و غیره
۳۱	*	بنیاد نیکو سلمانان	۴۲	۸۲۶۲۷	تعداد کوسن و غیره
۳۲	*	بنیاد نیکو سلمانان			
۳۳	*	بنیاد نیکو سلمانان			
۳۴	*	بنیاد نیکو سلمانان			
۳۵	*	بنیاد نیکو سلمانان			
۳۶	*	بنیاد نیکو سلمانان			
۳۷	*	بنیاد نیکو سلمانان			
۳۸	*	بنیاد نیکو سلمانان			
۳۹	*	بنیاد نیکو سلمانان			
۴۰	*	بنیاد نیکو سلمانان			
۴۱	*	بنیاد نیکو سلمانان			
۴۲	*	بنیاد نیکو سلمانان			
۴۳	*	بنیاد نیکو سلمانان			
۴۴	*	بنیاد نیکو سلمانان			
۴۵	*	بنیاد نیکو سلمانان			
۴۶	*	بنیاد نیکو سلمانان			
۴۷	*	بنیاد نیکو سلمانان			
۴۸	*	بنیاد نیکو سلمانان			
۴۹	*	بنیاد نیکو سلمانان			
۵۰	*	بنیاد نیکو سلمانان			
۵۱	*	بنیاد نیکو سلمانان			
۵۲	*	بنیاد نیکو سلمانان			
۵۳	*	بنیاد نیکو سلمانان			
۵۴	*	بنیاد نیکو سلمانان			
۵۵	*	بنیاد نیکو سلمانان			
۵۶	*	بنیاد نیکو سلمانان			
۵۷	*	بنیاد نیکو سلمانان			
۵۸	*	بنیاد نیکو سلمانان			
۵۹	*	بنیاد نیکو سلمانان			
۶۰	*	بنیاد نیکو سلمانان			
۶۱	*	بنیاد نیکو سلمانان			
۶۲	*	بنیاد نیکو سلمانان			
۶۳	*	بنیاد نیکو سلمانان			
۶۴	*	بنیاد نیکو سلمانان			
۶۵	*	بنیاد نیکو سلمانان			
۶۶	*	بنیاد نیکو سلمانان			
۶۷	*	بنیاد نیکو سلمانان			
۶۸	*	بنیاد نیکو سلمانان			
۶۹	*	بنیاد نیکو سلمانان			
۷۰	*	بنیاد نیکو سلمانان			
۷۱	*	بنیاد نیکو سلمانان			
۷۲	*	بنیاد نیکو سلمانان			
۷۳	*	بنیاد نیکو سلمانان			
۷۴	*	بنیاد نیکو سلمانان			
۷۵	*	بنیاد نیکو سلمانان			
۷۶	*	بنیاد نیکو سلمانان			
۷۷	*	بنیاد نیکو سلمانان			
۷۸	*	بنیاد نیکو سلمانان			
۷۹	*	بنیاد نیکو سلمانان			
۸۰	*	بنیاد نیکو سلمانان			
۸۱	*	بنیاد نیکو سلمانان			
۸۲	*	بنیاد نیکو سلمانان			
۸۳	*	بنیاد نیکو سلمانان			
۸۴	*	بنیاد نیکو سلمانان			
۸۵	*	بنیاد نیکو سلمانان			
۸۶	*	بنیاد نیکو سلمانان			
۸۷	*	بنیاد نیکو سلمانان			
۸۸	*	بنیاد نیکو سلمانان			
۸۹	*	بنیاد نیکو سلمانان			
۹۰	*	بنیاد نیکو سلمانان			
۹۱	*	بنیاد نیکو سلمانان			
۹۲	*	بنیاد نیکو سلمانان			
۹۳	*	بنیاد نیکو سلمانان			
۹۴	*	بنیاد نیکو سلمانان			
۹۵	*	بنیاد نیکو سلمانان			
۹۶	*	بنیاد نیکو سلمانان			
۹۷	*	بنیاد نیکو سلمانان			
۹۸	*	بنیاد نیکو سلمانان			
۹۹	*	بنیاد نیکو سلمانان			
۱۰۰	*	بنیاد نیکو سلمانان			

خصوصیات اجتماعی - اقتصادی آبادیهای دارای سکنه شهرستان اهواز

شماره ردیف آبادی	آبادی	کد آبادی	نوع راه آبادی (کد)	تعداد خانوار	کل جمعیت	جمعیت عساکر بیشتر	جمعیت باسواد	جمعیت شغل	فعالیت کشاورزی						
									زراعت	باغداری	دامداری دامپروری	پرورش طیور	پرورش گاو برهیم	پرورش بز و گوسفند	پرورش ماهی
۱	۲	۳	۴	۵	۶	۷	۸	۹	۱۰	۱۱	۱۲	۱۳	۱۴	۱۵	۱۶
۴۶	فشار میبانشکو چک	۰۵۵۰۳۶	۲	۲۸	۲۰۶	۱۵۶	۲۳	۲۹	*	*	*	*	*		
۴۷	قلعه حاجی مزید	۰۵۵۰۳۹	۲	۲۲	۲۲۶	۱۶۷	۷۱	۲۸	*	*	*	*	*		
۴۸	قلعه طرفی	۰۵۵۰۴۰	۲	۵۶	۴۴۷	۳۳۲	۱۰۲	۶۲	*	*	*	*	*		
۴۹	کنار خانه اجر امین	۰۵۵۰۴۱	۱	۱	۱۴	۱۴	۲	۱۴	*	*	*	*	*		
۵۰	کنار خانه اجر مویسه	۰۵۵۰۴۲	۱	۸	۵۴	۴۵	۱۹	۳	*	*	*	*	*		
۵۱	کنار خانه اجر صدیقان	۰۵۵۰۴۴	۱	۱	۱۰	۱۰	۲	۱۰	*	*	*	*	*		
۵۲	کناظمی خلفه	۰۵۵۰۴۵	۲	۱۴	۱۰۰	۸۲	۱۸	۲۰	*	*	*	*	*		
۵۳	کوره اجر پزی تعاونی چهل	۰۵۵۰۴۹	۱	۲	۱۸	۱۵	۶	۱۱	*	*	*	*	*		
۵۴	کوی ولی عصر	۰۵۵۰۵۰	۲	۲۲۰	۱۶۱۳	۱۱۶۵	۶۰۴	۲۴۷	*	*	*	*	*		
۵۵	مبارکی دو	۰۵۵۰۵۱	۱	۴۶	۲۸۰	۲۷۶	۷۲	۶۲	*	*	*	*	*		
۵۶	مبارکی سه	۰۵۵۰۵۲	۱	۷	۸۱	۵۶	۷	۱۰	*	*	*	*	*		
۵۷	مبارکی یک	۰۵۵۰۵۳	۱	۵۴	۴۵۵	۳۵۲	۱۴۵	۸۶	*	*	*	*	*		
۵۸	منظر به	۰۵۵۰۵۵	۲	۱۶۸	۱۱۷۰	۸۶۹	۵۰۴	۲۱۱	*	*	*	*	*		
۵۹	معدن شمک	۰۵۵۰۵۶	۱	۵	۳۵	۲۴	۰	۱	*	*	*	*	*		
۶۰	مکتوع	۰۵۵۰۵۹	۲	۸۹	۶۱۶	۴۷۸	۱۴۹	۸۹	*	*	*	*	*		
۶۱	مکتبه صلاحیویه	۰۵۵۰۶۰	۲	۶۱	۴۳۶	۳۰۲	۸۲	۵۷	*	*	*	*	*		
۶۲	ملیحان	۰۵۵۰۶۱	۲	۴۳	۲۳۷	۱۶۶	۶۵	۷۷	*	*	*	*	*		
۶۳	موران	۰۵۵۰۶۲	۲	۷۷	۵۷۰	۴۱۳	۱۱۸	۱۰۹	*	*	*	*	*		
۶۴	مورثی	۰۵۵۰۶۴	۲	۹	۷۶	۵۱	۰	۱۱	*	*	*	*	*		
۶۵	نشاره بزرگ	۰۵۵۰۶۵	۲	۴۹	۳۱۰	۲۵۱	۸۵	۵۵	*	*	*	*	*		
۶۶	نشاره کوچک	۰۵۵۰۶۶	۲	۲۷	۱۷۸	۱۲۰	۶	۱۷	*	*	*	*	*		
۶۷	وسطا شیه دو	۰۵۵۰۶۷	۲	۲۲	۱۷۳	۱۳۷	۲۰	۳۲	*	*	*	*	*		
۶۸	وسطا شیه یک	۰۵۵۰۶۸	۱	۲۸	۱۷۵	۱۳۲	۱۴	۴۰	*	*	*	*	*		
۶۹	وعیلیه	۰۵۵۰۶۹	۲	۴۹	۴۰۴	۳۰۱	۱۰۱	۳۱	*	*	*	*	*		
۷۰	یوزخان	۰۵۵۰۷۰	۲	۱۰۶	۶۶۵	۴۷۵	۱۸۲	۱۰۳	*	*	*	*	*		
	دهستان باری			۹۱۳۴	۶۳۸۲۲	۴۷۳۴۵	۲۳۲۴۱	۹۶۸۷	۸۹	۱۳	۹۵	۲۰			
۱	ابوفاضل	۰۵۵۱۷۶	۱	۱۴۰	۱۰۴۹	۷۵۵	۳۹۵	۱۷۶	*	*	*	*	*		
۲	ابوهاونیک	۰۵۵۱۷۷	۲	۱۰	۱۰۹	۸۲	۳۶	۱۴	*	*	*	*	*		
۳	ام الدبیان	۰۵۵۱۸۰	۲	۱۵	۲۰۵	۱۶۰	۳۷	۳۷	*	*	*	*	*		
۴	ام الدبیان دو	۰۵۵۱۸۴	۲	۸	۵۷	۴۱	۲	۹	*	*	*	*	*		
۵	ام الدبیان یک	۰۵۵۱۸۵	۲	۲۰	۱۸۱	۱۳۰	۳۹	۲۰	*	*	*	*	*		
۶	ام العر اجینه	۰۵۵۱۸۶	۲	۲۵	۲۰۹	۱۵۵	۴۰	۲۷	*	*	*	*	*		
۷	ام العر بیسبز	۰۵۵۱۸۱	۲	۲۹	۲۸۱	۲۱۶	۵۹	۳۱	*	*	*	*	*		
۸	ام العر بیسکو چک	۰۵۵۱۸۲	۲	۵	۴۵	۳۸	۹	۵	*	*	*	*	*		
۹	ارانی	۰۵۵۱۸۸	۲	۲	۸	۶	۱	۲	*	*	*	*	*		
۱۰	بجیر هفتی	۰۵۵۱۸۹	۲	۱۱	۷۶	۵۹	۲۲	۸	*	*	*	*	*		
۱۱	بجیر علیا	۰۵۵۱۹۰	۲	۲۲	۱۴۲	۱۱۷	۳۲	۲۳	*	*	*	*	*		
۱۲	بیرده ملامت	۰۵۵۱۹۱	۲	۷۱	۵۶۵	۴۵۵	۱۶۲	۸۸	*	*	*	*	*		
۱۳	بیت حار ب	۰۵۵۱۹۲	۱	۱۴۱	۱۰۹۲	۸۰۲	۲۹۷	۱۷۶	*	*	*	*	*		
۱۴	بیت مطلیب	۰۵۵۱۹۳	۲	۱۴	۸۳	۷۱	۲	۱۵	*	*	*	*	*		
۱۵	بیت ملوح	۰۵۵۱۹۴	۲	۵	۴۸	۳۴	۶	۵	*	*	*	*	*		
۱۶	ترکان شاخ	۰۵۵۱۹۷	۲	۵	۲۸	۲۷	۱۵	۳	*	*	*	*	*		
۱۷	تل بومه	۰۵۵۱۹۸	۲	۱۳۹	۱۰۷۵	۸۰۲	۲۸۹	۱۴۸	*	*	*	*	*		
۱۸	جامع	۰۵۵۲۰۰	۲	۶	۴۰	۲۹	۰	۷	*	*	*	*	*		

کد نوع راه آبادی: ۱، جاده اسفالت، ۲، جاده شوسه، ۳، جاده خاکی، ۴، ماره، ۵، سایر راههای آسفالته و آسفالته آبی، ۵، نامشخص

تعداد گاو و گوساله	تعداد گوسفند و بز	تغییرگاه شین آلات در ری	فروشگاه تعاونی	دسترسی به زمین تغذیه عمومی آبادی	تعمیرات	دسترسی به روزنامه و مجله و کتاب	صندوق پست	بیمار و دامی روستایی	دانشگاه تکمیلین در شهرک	پزشک	خانه بهداشت	مرکز بهداشتی درمانی	حمام	آموزش و تفریح برای جوانان	مدرسه راهنمایی	دبستان	برق	آب لوله کشی	پایگاه خدمات بروج	مرکز خدمات درمانی	دفتر جهاد سازندگی	شورای اسلامی روستایی	امکن مذهبی مسلمانان	بسیج مذهبی مسلمانان	شماره ردیف آبادی
۴۲																									۴۶
۷۰	۲۱۰			*													*	*							۴۷
۲۰	۲۰۰																*	*							۴۸
۴۰	۵۰۰								*								*	*							۴۹
.	.																*	*							۵۰
.	.																*	*							۵۱
.	.																*	*							۵۲
۴۰	۱۰۵															*	*	*				*	*	*	۵۳
.	.																*	*							۵۴
۲۵۰	۱۵۰			*												*	*	*				*	*	*	۵۵
۳۶۰	۱۱۰۰			*												*	*	*				*	*	*	۵۶
۴۰	.			*				*								*	*	*			*	*	*	*	۵۷
۱۵۰	۶۷۰		*	*				*								*	*	*		*	*	*	*	*	۵۸
۲۸۰	۸۰۰		*	*				*								*	*	*		*	*	*	*	*	۵۹
۱۰	.															*	*	*		*	*	*	*	*	۶۰
۳۵۰	۶۸۰			*				*								*	*	*		*	*	*	*	*	۶۱
۲۰۰	۱۰۰۰		*	*				*								*	*	*		*	*	*	*	*	۶۲
۲۰۰	۲۰۰۰		*	*				*								*	*	*		*	*	*	*	*	۶۳
۲۰۰	۶۰۰		*	*				*								*	*	*		*	*	*	*	*	۶۴
۶۰	۷۰۰			*				*								*	*	*		*	*	*	*	*	۶۵
۵۰	۱۰۰			*				*								*	*	*		*	*	*	*	*	۶۶
۲۹	۲۳															*	*	*		*	*	*	*	*	۶۷
۸۰	۶۰۰															*	*	*		*	*	*	*	*	۶۸
۲۰۰	۸۰۰			*				*								*	*	*		*	*	*	*	*	۶۹
۱۰۰	۶۰			*				*								*	*	*		*	*	*	*	*	۷۰
۱۵۰	۴۰۵								*							*	*	*		*	*	*	*	*	۷۱
۱۱۵۱۳	۷۲۴۴۷	۵	۱۸	۳۴	۲	۴	۶	۲	۲	۴	۲	۴	۴	۵	۲	۵۵	۲۸	۲۷	۴	۲	۲	۴۸	۷۲	۱۰	۱
۳۰۰	۲۰۰	*	*	*												*	*	*		*	*	*	*	*	۲
۲۰	۲۰۰۰															*	*	*		*	*	*	*	*	۳
.	۲۰۰۰															*	*	*		*	*	*	*	*	۴
۲۰	۱۰۰															*	*	*		*	*	*	*	*	۵
۴۰	۵۰۰															*	*	*		*	*	*	*	*	۶
۸۵	۲۰۰۰			*												*	*	*		*	*	*	*	*	۷
۱۵۰	۲۲۵۰			*												*	*	*		*	*	*	*	*	۸
۲۵	۵۰۰															*	*	*		*	*	*	*	*	۹
۶	۴۰۰															*	*	*		*	*	*	*	*	۱۰
۷۰	۲۹۰															*	*	*		*	*	*	*	*	۱۱
۳۵	۲۲۰															*	*	*		*	*	*	*	*	۱۲
۴۰۰	۴۰۳۰		*	*												*	*	*		*	*	*	*	*	۱۳
۴۴۵	۲۰۰		*	*												*	*	*		*	*	*	*	*	۱۴
.	۶۰۰															*	*	*		*	*	*	*	*	۱۵
۲۰	.															*	*	*		*	*	*	*	*	۱۶
۲۰	۶۰															*	*	*		*	*	*	*	*	۱۷
۳۹۱	۵۳۰		*	*												*	*	*		*	*	*	*	*	۱۸
۲۰	۶۰۰															*	*	*		*	*	*	*	*	۱۹

خصوصیات اجتماعی - اقتصادی آبادیهای دارای سکنه شهرستان اهواز

شماره ریزیف آبادی	آبادی	کد آبادی	نوع راه آبادی (کد)	تعداد خانوار	کل جمعیت	جمعیت عمال بیشتر	جمعیت باسواد	جمعیت شامل	فعالیت کشاورزی							
									۱۰	۱۱	۱۲	۱۳	۱۴	۱۵	۱۶	
۱۹	چلیعه	۰۵۵۲۰۱	۲	۴۸	۲۲۰	۲۵۴	۱۱۹	۴۶	*	*	*	*	*	*	*	*
۲۰	چای و رشام	۰۵۵۲۰۲	۲	۵	۲۸	۲۷	۴	۶	*	*	*	*	*	*	*	*
۲۱	حاج مهدی دولتی	۰۵۵۲۰۴	۱	۹	۴۷	۳۱	۱۸	۸	*	*	*	*	*	*	*	*
۲۲	حاجی خان دولتی	۰۵۵۲۰۵	۱	۴	۳۴	۲۸	۲۱	۸	*	*	*	*	*	*	*	*
۲۳	حبیبش	۰۵۵۲۰۶	۲	۵	۵۰	۳۸	۶	۸	*	*	*	*	*	*	*	*
۲۴	حبیبش	۰۵۵۲۰۷	۳	۸	۶۲	۵۱	۲۱	۵	*	*	*	*	*	*	*	*
۲۵	حمید انبیه	۰۵۵۲۰۹	۲	۷	۶۶	۴۷	۲۲	۱۲	*	*	*	*	*	*	*	*
۲۶	خط الراص	۰۵۵۲۱۰	۳	۲۳۶	۱۶۲۳	۱۱۳۰	۴۶۳	۲۷۱	*	*	*	*	*	*	*	*
۲۷	دانشکده کشاورزی امین	۰۵۵۲۱۲	۱	۵۹	۴۲۵	۲۴۷	۲۲۴	۷۳	*	*	*	*	*	*	*	*
۲۸	در او یزه	۰۵۵۲۱۳	۱	۲۵	۲۹۹	۲۲۰	۱۲۱	۲۹	*	*	*	*	*	*	*	*
۲۹	ریبچه	۰۵۵۲۱۵	۲	۹۴	۷۴۷	۵۶۶	۱۹۹	۱۲۳	*	*	*	*	*	*	*	*
۳۰	رحمانیه	۰۵۵۲۱۶	۲	۱۹	۱۵۴	۱۲۰	۳۱	۳۳	*	*	*	*	*	*	*	*
۳۱	زرنگان کرانه	۰۵۵۲۱۷	۱	۸۲۴	۵۵۲۵	۴۰۸۰	۱۲۳۱	۷۵۳	*	*	*	*	*	*	*	*
۳۲	زویر چری	۰۵۵۲۱۸	۲	۲۵	۲۷۳	۲۲۴	۱۱۰	۳۲	*	*	*	*	*	*	*	*
۳۳	زویر خر امزه	۰۵۵۲۱۹	۳	۱۴	۱۳۱	۱۰۲	۲۷	۱۶	*	*	*	*	*	*	*	*
۳۴	ساختمان	۰۵۵۲۲۰	۳	۳	۱۷	۱۴	۰	۷	*	*	*	*	*	*	*	*
۳۵	مدین دو	۰۵۵۲۲۱	۳	۷۸	۴۹۷	۲۵۶	۹۵	۸۴	*	*	*	*	*	*	*	*
۳۶	مدین یک	۰۵۵۲۲۲	۳	۱۲۳	۷۸۱	۵۲۱	۱۹۷	۱۳۵	*	*	*	*	*	*	*	*
۳۷	مرداهن	۰۵۵۲۲۳	۲	۲۹	۲۲۳	۱۸۸	۴۷	۳۴	*	*	*	*	*	*	*	*
۳۸	معدی علامات	۰۵۵۲۲۴	۲	۳۹	۳۲۶	۲۴۴	۷۰	۵۵	*	*	*	*	*	*	*	*
۳۹	منبجه	۰۵۵۲۲۶	۳	۲۰	۱۷۸	۱۳۷	۶۱	۲۶	*	*	*	*	*	*	*	*
۴۰	میدرش یفه	۰۵۵۲۲۷	۲	۴۰	۲۹۳	۲۱۰	۸۵	۴۸	*	*	*	*	*	*	*	*
۴۱	شاخ کوی پان	۰۵۵۲۲۸	۲	۲۲	۲۲۳	۱۷۹	۵۱	۲۰	*	*	*	*	*	*	*	*
۴۲	شبیسه	۰۵۵۲۲۹	۱	۲۷۳	۲۶۲۹	۱۹۱۷	۱۰۴۷	۲۸۳	*	*	*	*	*	*	*	*
۴۳	شرفعی	۰۵۵۲۳۲	۱	۱	۳	۲	۰	۱	*	*	*	*	*	*	*	*
۴۴	شهرک طالب قاشی	۰۵۵۲۳۳	۱	۲۲۸	۱۴۶۳	۱۰۵۸	۵۲۸	۲۴۷	*	*	*	*	*	*	*	*
۴۵	شهبان	۰۵۵۲۳۴	۱	۱۵۲۹	۱۰۱۲۹	۷۲۶۵	۱۶۲۱	۱۵۵۲	*	*	*	*	*	*	*	*
۴۶	شبیخ فقیل	۰۵۵۲۳۵	۳	۵	۳۹	۳۰	۰	۵	*	*	*	*	*	*	*	*
۴۷	مدینات	۰۵۵۲۳۶	۳	۱۵	۱۱۷	۹۲	۱۸	۱۷	*	*	*	*	*	*	*	*
۴۸	مفیره	۰۵۵۲۳۷	۱	۳۳	۲۳۱	۱۷۴	۶۳	۳۸	*	*	*	*	*	*	*	*
۴۹	ملبیه	۰۵۵۲۳۸	۲	۷۵	۵۵۰	۳۹۱	۱۸۳	۶۰	*	*	*	*	*	*	*	*
۵۰	طوبله بزرگ	۰۵۵۲۳۹	۲	۸	۴۶	۳۹	۰	۱۰	*	*	*	*	*	*	*	*
۵۱	طوبله میدان طاهر	۰۵۵۲۴۰	۲	۱	۲۲	۱۲	۱	۳	*	*	*	*	*	*	*	*
۵۲	طوبله کوچک	۰۵۵۲۴۱	۲	۱۸	۱۶۲	۱۲۴	۴۰	۲۵	*	*	*	*	*	*	*	*
۵۳	طوبله پیار	۰۵۵۲۴۲	۳	۵	۳۹	۳۰	۲	۶	*	*	*	*	*	*	*	*
۵۴	عماری	۰۵۵۲۴۳	۲	۲	۱۱	۱۱	۱	۰	*	*	*	*	*	*	*	*
۵۵	عبودمیعه	۰۵۵۲۴۴	۲	۲	۱۷	۱۶	۱	۳	*	*	*	*	*	*	*	*
۵۶	عبودی	۰۵۵۲۴۵	۱	۲	۲۰	۱۵	۴	۲	*	*	*	*	*	*	*	*
۵۷	عربسراقد	۰۵۵۲۴۶	۳	۴۴	۳۲۲	۲۴۹	۶۲	۳۸	*	*	*	*	*	*	*	*
۵۸	عوده	۰۵۵۲۴۷	۱	۱۰۹	۸۳۱	۶۰۵	۲۳۰	۱۱۶	*	*	*	*	*	*	*	*
۵۹	عین الهوجبیل	۰۵۵۲۴۹	۲	۲	۲۲	۱۹	۰	۴	*	*	*	*	*	*	*	*
۶۰	قلبجی	۰۵۵۲۵۰	۳	۱۲	۱۰۳	۷۷	۲۲	۱۳	*	*	*	*	*	*	*	*
۶۱	قلعه ادری	۰۵۵۲۵۱	۳	۵	۴۱	۳۰	۳	۷	*	*	*	*	*	*	*	*
۶۲	قلعه هزبان	۰۵۵۲۰۱	۱	۱۹	۱۳۵	۹۷	۴۵	۱۹	*	*	*	*	*	*	*	*
۶۳	قلعه نصر اله	۰۵۵۲۵۲	۱	۱	۱۱	۹	۷	۱	*	*	*	*	*	*	*	*

کد نوع راه آبادی: ۱ جاده اسفالت، ۲ جاده شوسه، ۳ جاده خاکی، ۴ مارو، ۵ سایر (اینگاه راه آبن باره آبی)، ۵ ناخش ۶

تعداد گاو و گوسفال	تعداد گوسفند و بز	تعمیرگاه شین آلات کش درزی	فروشگاه تعاونی	دستری به وسیله تعمیرگری آرایه	تلفن	دستری به روزنامه جوهر آرایه	صدوق پست	بیمار و دامی روستایی	دانشگاه شین و دامپروری	پرورشگاه	خانه بهداشت	مرکز بهداشتی درمانی	حمام	آبشار صنعت مولد انرژی	مدرسه راهنمایی	دبستان	برق	آب لوله کشی	پایگاه خدمات تیج	مرکز خدمات روستایی	دستگاه سازه زندگی	شورای اسلامی روستایی	امکن مذهبی سلمانان	بنیاد مذهبی سلمانان	شماره ردیف آبادی
۴۲	۴۱	۴۰	۳۹	۳۸	۳۷	۳۶	۳۵	۳۴	۳۳	۳۲	۳۱	۳۰	۲۹	۲۸	۲۷	۲۶	۲۵	۲۴	۲۳	۲۲	۲۱	۲۰	۱۹	۱۸	۱۷
۱۰۰	۱۳۰۰																								۱۹
۱۶	۸۲۰															*	*								۲۰
۲۰	۷۳															*	*								۲۱
۱۲	۰			*	*											*	*								۲۲
۶	۴۰۰															*	*								۲۳
۲۵	۷۵۰															*	*								۲۴
۲۰	۵۰۰						*									*	*								۲۵
۲۴۰	۱۶۰			*	*											*	*								۲۶
۱۷۰	۴۰۰	*	*	*	*	*	*									*	*								۲۷
۱۵۰	۳۵			*	*	*	*		*							*	*							*	۲۸
۱۵۰	۲۰۰۰			*	*	*	*									*	*								۲۹
۴۰	۵۰۰			*	*	*	*									*	*								۳۰
۱۵۰۰	۷۰۰	*	*	*	*	*	*	*		*						*	*								۳۱
۱۵۰	۱۵۰۰			*	*	*	*		*							*	*		*						۳۲
۱۰۰	۴۵۰								*							*	*								۳۳
۱۰	۲۷۰								*							*	*								۳۴
۱۲۰	۳۵															*	*								۳۵
۱۷۰	۷۳															*	*								۳۶
۴۰	۱۵۱۰		*	*	*	*	*									*	*								۳۷
۱۰۰	۱۲۰۰	*	*	*	*	*	*									*	*								۳۸
۰	۱۲۰۰	*	*	*	*	*	*									*	*								۳۹
۱۰۰	۲۲۰	*	*	*	*	*	*									*	*								۴۰
۱۰۰	۴۰۰	*	*	*	*	*	*									*	*					*	*	*	۴۱
۱۰۰۰	۶۵۰	*	*	*	*	*	*									*	*					*	*	*	۴۲
۰	۶	*	*	*	*	*	*									*	*					*	*	*	۴۳
۲۵۰	۵۰	*	*	*	*	*	*									*	*					*	*	*	۴۴
۷۰۰	۵۰۰	*	*	*	*	*	*	*		*	*	*	*	*	*	*	*	*	*	*	*	*	*	*	۴۵
۲۰	۱۵۰۰	*	*	*	*	*	*		*	*	*	*	*	*	*	*	*	*	*	*	*	*	*	*	۴۶
۴۰	۱۰۵۰	*	*	*	*	*	*		*	*	*	*	*	*	*	*	*	*	*	*	*	*	*	*	۴۷
۳۰	۲۶۰	*	*	*	*	*	*		*	*	*	*	*	*	*	*	*	*	*	*	*	*	*	*	۴۸
۴۵۰	۹۰۰	*	*	*	*	*	*		*	*	*	*	*	*	*	*	*	*	*	*	*	*	*	*	۴۹
۱۰	۱۵۲۰	*	*	*	*	*	*		*	*	*	*	*	*	*	*	*	*	*	*	*	*	*	*	۵۰
۱۰	۱۰۰	*	*	*	*	*	*		*	*	*	*	*	*	*	*	*	*	*	*	*	*	*	*	۵۱
۵۰	۱۰۲۰	*	*	*	*	*	*		*	*	*	*	*	*	*	*	*	*	*	*	*	*	*	*	۵۲
۱۵	۱۵۰۰	*	*	*	*	*	*		*	*	*	*	*	*	*	*	*	*	*	*	*	*	*	*	۵۳
۱۰	۱۸۰	*	*	*	*	*	*		*	*	*	*	*	*	*	*	*	*	*	*	*	*	*	*	۵۴
۸	۲۵۰	*	*	*	*	*	*		*	*	*	*	*	*	*	*	*	*	*	*	*	*	*	*	۵۵
۸	۱۵۰	*	*	*	*	*	*		*	*	*	*	*	*	*	*	*	*	*	*	*	*	*	*	۵۶
۲۰	۱۰۰۰	*	*	*	*	*	*		*	*	*	*	*	*	*	*	*	*	*	*	*	*	*	*	۵۷
۱۰۰	۶۰۰	*	*	*	*	*	*		*	*	*	*	*	*	*	*	*	*	*	*	*	*	*	*	۵۸
۱۵۰	۲۰۰۰	*	*	*	*	*	*		*	*	*	*	*	*	*	*	*	*	*	*	*	*	*	*	۵۹
۲۵	۸۰۰	*	*	*	*	*	*		*	*	*	*	*	*	*	*	*	*	*	*	*	*	*	*	۶۰
۳	۷۵۰	*	*	*	*	*	*		*	*	*	*	*	*	*	*	*	*	*	*	*	*	*	*	۶۱
۸	۰	*	*	*	*	*	*		*	*	*	*	*	*	*	*	*	*	*	*	*	*	*	*	۶۲
۲	۲	*	*	*	*	*	*		*	*	*	*	*	*	*	*	*	*	*	*	*	*	*	*	۶۳

خصوصیات اجتماعی - اقتصادی آبادیهای دارایی سکنه شهرستان اهواز

شماره ردیف آبادی	آبادی	کد آبادی	نوع راه آبادی (کد)	تعداد خانوار	کل جمعیت	جمعیت عمال و بیشتر	جمعیت باسواد	جمعیت شامل	فعالیت کشاورزی						
									زراعت	باغداری	دامداری دامپروری	پرورش طیور	پرورش گاو ابریشم	پرورش بز و گوسفند	پرورش ماهی
۱	۲	۳	۴	۵	۶	۷	۸	۹	۱۰	۱۱	۱۲	۱۳	۱۴	۱۵	۱۶
۶۴	کاشیدیه	۰۵۵۲۵۴	۲	۷	۲۴	۵۴	۲۴	۱۵	*	*	*	*	*	*	*
۶۵	کریمدولتی	۰۵۵۲۵۷	۱	۲	۲۶	۱۹	۱۲	۲	*	*	*	*	*	*	*
۶۶	کواکبه	۰۵۵۲۵۸	۴	۱	۹	۷	۰	۲	*	*	*	*	*	*	*
۶۷	کوتسید سلطان	۰۵۵۲۵۹	۲	۱۴۵	۱۰۹۴	۸۲۶	۲۵۲	۱۷۵	*	*	*	*	*	*	*
۶۸	کوتسید عنایت	۰۵۵۲۶۰	۲	۲۴	۱۷۳	۱۲۰	۶۰	۲۳	*	*	*	*	*	*	*
۶۹	کوهی	۰۵۵۲۶۱	۲	۹	۹۱	۶۸	۱۸	۱۲	*	*	*	*	*	*	*
۷۰	قارقه	۰۵۵۲۶۲	۲	۲۵	۲۲۵	۱۶۶	۴۳	۲۱	*	*	*	*	*	*	*
۷۱	قبری منوچهر دولتی	۰۵۵۲۶۲	۱	۶	۳۴	۲۹	۱۸	۷	*	*	*	*	*	*	*
۷۲	قراشیه	۰۵۵۲۶۳	۱	۲۲	۱۶۴	۱۳۳	۲۵	۲۰	*	*	*	*	*	*	*
۷۳	قروان	۰۵۵۲۶۵	۲	۳۱	۱۰۵	۸۸	۱۲	۱۸	*	*	*	*	*	*	*
۷۴	قروان ۲	۰۵۵۲۶۶	۳	۴	۴۸	۴۱	۱۱	۷	*	*	*	*	*	*	*
۷۵	قروان ۳	۰۵۵۲۶۷	۳	۲	۲۳	۲۲	۴	۶	*	*	*	*	*	*	*
۷۶	لده	۰۵۵۲۶۸	۱	۴۲	۲۲۱	۱۶۳	۱۲۹	۴۳	*	*	*	*	*	*	*
۷۷	مرعفی	۰۵۵۲۷۵	۳	۹	۸۰	۶۲	۲۱	۱۶	*	*	*	*	*	*	*
۷۸	مرغداری مرغ مقید	۰۵۵۲۷۲	۱	۱	۲	۲	۲	۲	*	*	*	*	*	*	*
۷۹	مرغداری مرغ میثم	۰۵۵۲۷۳	۱	۱	۱	۱	۰	۱	*	*	*	*	*	*	*
۸۰	مقیطیه	۰۵۵۲۷۶	۳	۲	۱۲	۹	۱	۲	*	*	*	*	*	*	*
۸۱	ملیحه هوشم	۰۵۵۲۷۷	۱	۵۸۸	۳۵۵	۲۷۱	۱۹۲۳	۷۷۰	*	*	*	*	*	*	*
۸۲	ملاشانی	۰۵۵۲۷۸	۱	۱۶۱۸	۱۰۷۴۹	۸۰۳۶	۴۲۹۲	۱۵۲۳	*	*	*	*	*	*	*
۸۳	منازل مسکونی شیر و گاو راه امین	۰۵۵۲۷۹	۱	۱۰۷	۳۱۴	۲۵۳	۲۹۰	۸۶	*	*	*	*	*	*	*
۸۴	موسسه اداری	۰۵۵۲۸۰	۲	۱	۸	۶	۴	۱	*	*	*	*	*	*	*
۸۵	موسسه انفجاری	۰۵۵۲۸۱	۲	۲۰	۱۵۳	۱۰۸	۴۳	۲۵	*	*	*	*	*	*	*
۸۶	موسسه پشم فروشی	۰۵۵۲۸۲	۱	۱	۵	۴	۰	۱	*	*	*	*	*	*	*
۸۷	موسسه حاج احمد	۰۵۵۲۸۳	۲	۲	۱۷	۱۲	۶	۳	*	*	*	*	*	*	*
۸۸	موسسه حاج حمزه دعامری	۰۵۵۲۸۴	۱	۶	۴۳	۳۵	۸	۱۰	*	*	*	*	*	*	*
۸۹	موسسه کربلی	۰۵۵۲۸۵	۲	۱	۱۵	۱۱	۶	۱	*	*	*	*	*	*	*
۹۰	مولوی	۰۵۵۲۸۷	۲	۲	۲۱	۹	۶	۰	*	*	*	*	*	*	*
۹۱	نذافییه	۰۵۵۲۸۸	۱	۳۵۱	۲۲۲۲	۱۶۶۱	۱۰۰۲	۸۶۲	*	*	*	*	*	*	*
۹۲	نکازه بزرگ	۰۵۵۲۸۹	۲	۱۰	۶۱	۵۶	۱۸	۳۱	*	*	*	*	*	*	*
۹۳	نکازه کوچک	۰۵۵۲۹۰	۲	۲۱	۲۳۲	۱۹۵	۲۷	۵۰	*	*	*	*	*	*	*
۹۴	نمره سه کویال	۰۵۵۲۹۱	۱	۱۷	۱۱۸	۹۰	۳۳	۱۶	*	*	*	*	*	*	*
۹۵	وحید	۰۵۵۲۹۴	۲	۱۰	۷۷	۶۲	۷	۲۰	*	*	*	*	*	*	*
۹۶	ویحی	۰۵۵۲۹۵	۱	۱۰۹۱	۳۶۴۳	۲۵۲۸	۲۱۲	۳۲۱	*	*	*	*	*	*	*
۹۷	هتیری سه	۰۵۵۲۹۷	۲	۷	۵۶	۵۰	۸	۹	*	*	*	*	*	*	*
۹۸	هتیری سبک	۰۵۵۲۹۸	۲	۲۷	۲۵۶	۲۰۶	۶۲	۲۹	*	*	*	*	*	*	*
دهستان رامه (رمه)															
۱	ابوعلی خاتون بزرگ	۰۵۵۴۲۶	۷	۲۴	۳۴۴	۱۹۴	۵۴	۴۹	*	*	*	*	*	*	*
۲	ابوبیرو	۰۵۵۴۲۸	۳	۲۸	۱۸۲	۱۲۹	۳۳	۲۲	*	*	*	*	*	*	*
۳	ابیرش	۰۵۵۴۲۹	۲	۴۰	۲۱۰	۱۲۹	۶۳	۵۸	*	*	*	*	*	*	*
۴	اویلی	۰۵۵۴۳۰	۲	۱۸	۱۲۴	۹۴	۱۶	۲۹	*	*	*	*	*	*	*
۵	بیرچه	۰۵۵۴۳۱	۲	۱۰	۸۱	۵۹	۲۶	۹	*	*	*	*	*	*	*
۶	بیرچه عنایت	۰۵۵۴۳۲	۲	۶	۵۶	۳۷	۸	۱۰	*	*	*	*	*	*	*
۷	بیروشی	۰۵۵۴۳۳	۱	۱۰	۵۷	۳۹	۱۱	۹	*	*	*	*	*	*	*
۸	چای مردان	۰۵۵۴۳۸	۳	۲۶	۲۸۸	۲۱۰	۶۱	۴۹	*	*	*	*	*	*	*

کد نوع راه آبادی: ۱ جاده اسفالت، ۲ جاده شوسه، ۳ جاده خاکی، ۴ مارو، ۵ سایر راه های آسفالته، ۶ راه آبی، ۷ راه آبی، ۸ راه آبی، ۹ راه آبی، ۱۰ راه آبی، ۱۱ راه آبی، ۱۲ راه آبی، ۱۳ راه آبی، ۱۴ راه آبی، ۱۵ راه آبی، ۱۶ راه آبی

تعداد گاو و گوساله	تعداد گوسفند و بز	تعمیرگاه ماشین آلات کشاورزی	فروشگاه تعاونی	دسترسی به سیستم توزیع نیروی کار	تلفن	دسترسی به روزنامه و مجله و آبا	صندوق پست	بیمار و دامای روستایی	دانشگاه کشاورزی	پزشک	خانه بهداشت	مرکز بهداشتی درمانی	حمام	آموزش و تفریح برای جوانان	مدرسه راهنمایی	دبستان	برق	آب لوله کشی	پارک و فضای سبز	مرکز خدمات روستایی	دفتر جهاد سازندگی	شورای اسلامی روستایی	اماکن مذهبی مسلمانان	بنای مذهبی مسلمانان	شماره رودیف آبادی
۴۲	۴۱	۴۰	۳۹	۳۸	۳۷	۳۶	۳۵	۳۴	۳۳	۳۲	۳۱	۳۰	۲۹	۲۸	۲۷	۲۶	۲۵	۲۴	۲۳	۲۲	۲۱	۱۹	۱۸	۱۷	
۲۶	۲۵۰۰			*												*						*		۶۴	
۱۸	.			*												*						*		۶۵	
۵	۱۵۰																*							۶۶	
۶۰	۸۱۰			*												*						*		۶۷	
۴۰	.			*												*						*		۶۸	
۰	۲۰۰															*							*	۶۹	
۱۰۰	۲۰۰۰			*												*						*		۷۰	
۲۰	۱			*												*					*			۷۱	
۵۰	۲۰۲			*												*					*			۷۲	
۵۰	۲۰۲			*												*					*			۷۳	
۱۵	۴۰۴															*					*			۷۴	
۱۲	۶۴۷															*					*			۷۵	
۴۵	۱۱۰۰			*					*							*					*			۷۶	
۱۲	.															*					*			۷۷	
۰	.															*					*			۷۸	
۰	.															*					*			۷۹	
۷	۹۰۰															*					*			۸۰	
۵۰۰	۴۰۲۰	*	*	*		*		*		*	*	*	*	*	*	*	*	*	*	*	*	*	*	*	۸۱
۸۳۰	۲۳۵	*	*	*	*	*	*	*	*	*	*	*	*	*	*	*	*	*	*	*	*	*	*	*	۸۲
۲۵	.			*		*		*		*	*	*	*	*	*	*	*	*	*	*	*	*	*	*	۸۳
۱۲	.			*		*		*		*	*	*	*	*	*	*	*	*	*	*	*	*	*	*	۸۴
۱۲	.			*		*		*		*	*	*	*	*	*	*	*	*	*	*	*	*	*	*	۸۵
۰	.			*		*		*		*	*	*	*	*	*	*	*	*	*	*	*	*	*	*	۸۶
۶	.			*		*		*		*	*	*	*	*	*	*	*	*	*	*	*	*	*	*	۸۷
۱۸	.			*		*		*		*	*	*	*	*	*	*	*	*	*	*	*	*	*	*	۸۸
۱۴	.			*		*		*		*	*	*	*	*	*	*	*	*	*	*	*	*	*	*	۸۹
۲۵	۲۰۰			*		*		*		*	*	*	*	*	*	*	*	*	*	*	*	*	*	*	۹۰
۲۰۰	۲۶۰		*	*		*	*	*		*	*	*	*	*	*	*	*	*	*	*	*	*	*	*	۹۱
۴۰	۸۰۰			*		*	*	*		*	*	*	*	*	*	*	*	*	*	*	*	*	*	*	۹۲
۳۰	۱۵۵۰			*		*	*	*		*	*	*	*	*	*	*	*	*	*	*	*	*	*	*	۹۳
۲۰	۵۰۰			*		*	*	*		*	*	*	*	*	*	*	*	*	*	*	*	*	*	*	۹۴
۲۵	۱۰۳۰			*		*	*	*		*	*	*	*	*	*	*	*	*	*	*	*	*	*	*	۹۵
۲۵۰	۱۰۲۰	*	*	*	*	*	*	*	*	*	*	*	*	*	*	*	*	*	*	*	*	*	*	*	۹۶
۲۰	۸۰۰			*		*	*	*		*	*	*	*	*	*	*	*	*	*	*	*	*	*	*	۹۷
۷۰	۲۰۰۰			*		*	*	*		*	*	*	*	*	*	*	*	*	*	*	*	*	*	*	۹۸
۲۲۰۱	۲۸۲۶	.	۵	۲	۱	۱	۱	.	۱	.	۲۲	۲	۲	.	.	۲	۱۵	۵	.	۱
۱۵۰	۱۱۰۰															*	*	*	*	*	*	*	*	*	۲
۴۰	۸۵۰		*													*	*	*	*	*	*	*	*	*	۳
۱۰۰	۱۶۰۰															*	*	*	*	*	*	*	*	*	۴
۲۵	۱۱۰۲															*	*	*	*	*	*	*	*	*	۵
۱۰۰	۶۰۵															*	*	*	*	*	*	*	*	*	۶
۳۰	۵۱۰															*	*	*	*	*	*	*	*	*	۷
۱۰۰	۱۵۰															*	*	*	*	*	*	*	*	*	۷
۶۰	۲۲۵۰															*	*	*	*	*	*	*	*	*	۸

شماره ردیف آبادی	آبادی	کد آبادی	نوع راه آبادی (کد)	تعداد خانوار	کل جمعیت	جمعیت عساکر بیشتر	جمعیت باسواد	جمعیت شامل	فعالیت کشاورزی							
									۱۰	۱۱	۱۲	۱۳	۱۴	۱۵	۱۶	
۹	چمبره	۵۵۴۳۹	۲	۱۸	۱۲۴	۱۰۴	۳۴	۱۹	*	*	*	*	*	*	*	*
۱۰	حفیره سید شرف	۵۵۴۴۰	۲	۴	۳۵	۲۶	۰	۲	*	*	*	*	*	*	*	*
۱۱	حمیدان	۵۵۴۴۱	۲	۱۶	۸۷	۷۶	۲۰	۲۲	*	*	*	*	*	*	*	*
۱۲	خمیره	۵۵۴۴۲	۲	۱۵	۱۱۸	۹۰	۲۰	۲۵	*	*	*	*	*	*	*	*
۱۳	ذیبط	۵۵۴۴۳	۲	۲	۱۳	۱۱	۱	۰	*	*	*	*	*	*	*	*
۱۴	ذیبط الرمله	۵۵۴۴۴	۲	۴	۱۹	۱۲	۰	۷	*	*	*	*	*	*	*	*
۱۵	علمانه	۵۵۴۴۶	۲	۵	۴۲	۳۱	۰	۷	*	*	*	*	*	*	*	*
۱۶	سردان	۵۵۴۴۷	۲	۱۷	۱۳۰	۹۵	۱۷	۲۲	*	*	*	*	*	*	*	*
۱۷	سریه	۵۵۴۴۸	۲	۹	۷۸	۶۰	۱۴	۱۵	*	*	*	*	*	*	*	*
۱۸	سیدر مضان	۵۵۴۴۹	۲	۱۱	۷۶	۵۴	۲۲	۱۲	*	*	*	*	*	*	*	*
۱۹	قمه	۵۵۴۵۰	۲	۱۱	۹۹	۷۶	۲۰	۱۵	*	*	*	*	*	*	*	*
۲۰	عبد الحمید	۵۵۴۵۱	۲	۱۰	۶۹	۵۴	۵	۱۲	*	*	*	*	*	*	*	*
۲۱	عمیرت	۵۵۴۵۲	۲	۲۴	۱۴۵	۱۱۵	۳۱	۲۶	*	*	*	*	*	*	*	*
۲۲	عوافی	۵۵۴۵۳	۱	۶۰	۴۰۸	۲۹۷	۹۱	۵۶	*	*	*	*	*	*	*	*
۲۳	عین الزمان	۵۵۴۵۴	۲	۳۸	۲۸۸	۲۲۶	۵۱	۴۷	*	*	*	*	*	*	*	*
۲۴	غدير سبع	۵۵۴۵۵	۲	۱۲	۸۷	۶۱	۱۱	۱۹	*	*	*	*	*	*	*	*
۲۵	غیر انبیه بزرگ	۵۵۴۳۶	۱	۸۰۲	۱۴۸۲	۱۱۱۲	۲۵۷	۱۸۷	*	*	*	*	*	*	*	*
۲۶	فای سید محمد	۵۵۴۵۵	۲	۸	۱۷	۵۵	۱۹	۹	*	*	*	*	*	*	*	*
۲۷	کاشی	۵۵۴۵۶	۲	۴	۳۵	۲۹	۶	۴	*	*	*	*	*	*	*	*
۲۸	کریدی	۵۵۴۶۰	۲	۲	۱۵	۱۴	۳	۱	*	*	*	*	*	*	*	*
۲۹	معلمیه	۵۵۴۶۲	۲	۱۸	۱۱۲	۸۱	۲۱	۲۳	*	*	*	*	*	*	*	*
۳۰	مشرقه بزرگ	۵۵۴۶۳	۱	۳۵	۲۵۶	۲۰۶	۷۸	۲۹	*	*	*	*	*	*	*	*
۳۱	مشرقه کوچک	۵۵۴۶۴	۲	۸	۶۴	۵۱	۲۶	۱۰	*	*	*	*	*	*	*	*
۳۲	منیسر	۵۵۴۶۵	۲	۱۷	۱۲۰	۹۰	۲	۲۵	*	*	*	*	*	*	*	*
۳۳	نزه	۵۵۴۶۶	۱	۱۸۷	۱۲۸۱	۹۹۱	۴۳۹	۱۹۹	*	*	*	*	*	*	*	*
۳۴	بیحیبه	۵۵۴۶۷	۲	۲	۳۴	۱۵	۲	۳	*	*	*	*	*	*	*	*
۳۵	بیر بیعی	۵۵۴۳۴	۲	۶	۳۵	۲۷	۵	۷	*	*	*	*	*	*	*	*
۳۶	بیمار	۵۵۴۶۹	۲	۳۴	۱۷۸	۱۳۷	۲۸	۳۰	*	*	*	*	*	*	*	*
دهستان عشاقچه																
۱	ابو بقال	۵۵۵۱۴	۱	۱۱۲	۷۳۴	۵۲۲	۱۳۱	۱۳۵	*	*	*	*	*	*	*	*
۲	ام عذله سید سوس	۵۵۵۱۵	۲	۱۷	۱۵۱	۱۱۰	۳۵	۳۵	*	*	*	*	*	*	*	*
۳	ام عذله مر اونه	۵۵۵۱۶	۲	۱۲	۹۱	۶۸	۱۷	۲۱	*	*	*	*	*	*	*	*
۴	الیوتیسی	۵۵۵۱۸	۲	۵۲	۳۷۴	۳۰۶	۵۷	۱۲۵	*	*	*	*	*	*	*	*
۵	اهودشت	۵۵۶۰۵	۲	۶۷	۴۳۹	۳۱۵	۱۲۸	۷۵	*	*	*	*	*	*	*	*
۶	بو حیر دو	۵۵۵۱۹	۲	۱۹	۱۴۱	۱۰۴	۳۷	۲۶	*	*	*	*	*	*	*	*
۷	بو حیر یک	۵۵۵۲۰	۲	۲۰	۱۴۱	۱۰۴	۳۵	۲۲	*	*	*	*	*	*	*	*
۸	تغیبه فکر	۵۵۵۲۲	۱	۱۹۴	۱۰۸۵	۸۴۶	۵۵۹	۲۴۰	*	*	*	*	*	*	*	*
۹	جسانیه بزرگ	۵۵۵۲۳	۱	۲۰۰	۱۴۱۵	۱۰۸۸	۴۷۰	۲۴۶	*	*	*	*	*	*	*	*
۱۰	جسانیه کوچک	۵۵۵۲۴	۲	۱۰۹	۷۱۴	۵۵۲	۱۸۱	۱۳۳	*	*	*	*	*	*	*	*
۱۱	چم العبید	۵۵۵۲۶	۲	۶۱	۴۹۴	۳۷۵	۹۸	۹۲	*	*	*	*	*	*	*	*
۱۲	چم خر ام دو	۵۵۵۲۷	۲	۳۴	۱۹۷	۱۴۷	۲۲	۳۵	*	*	*	*	*	*	*	*
۱۳	چم خر ام یک	۵۵۵۲۸	۲	۶	۶۴	۴۳	۱	۹	*	*	*	*	*	*	*	*
۱۴	چم دغم	۵۵۵۲۹	۲	۸	۵۲	۴۱	۵	۹	*	*	*	*	*	*	*	*
۱۵	چغاوله	۵۵۵۲۵	۲	۷۳	۶۰۶	۳۸۰	۲۰۳	۱۱۸	*	*	*	*	*	*	*	*

کد نوع راه آبادی: جاده انصاری ۱، جاده شوره ۲، جاده خاکی ۳، مارو ۴، سایر (اینگاه راه آهن یا راه آبی ۵، ناسنج ۶)

تعداد گاو و گوساله	تعداد گوسفند و بز	تعمیرگاه آتش کشت درزی	فروشگاه خاوانی	دستری بر رویه تعمیر عمومی در آبی	تعمیرگاه	دستری بر رویه تعمیرگاه آبی	صندوق پوست	بیمار و دامای روستایی	دامپرورش کبکین در پیشگی	پزشک	خانه بهداشت	مرکز بهداشتی درمانی	خام	آموزش باغبانی و باغبانی	مدرسه راهنمایی	دبستان	برق	آب لوله کشی	پایگاه خدمات بروج	مرکز خدمات روستایی	دفتر جهاد سازندگی	شورای اسلامی روستایی	اماکن مذهبی مسلمانان	بنیاد مذهبی مسلمانان	شماره وریف آبی
۴۲	۴۱	۴۰	۳۹	۳۸	۳۷	۳۶	۳۵	۳۴	۳۳	۳۲	۳۱	۳۰	۲۹	۲۸	۲۷	۲۶	۲۵	۲۴	۲۳	۲۲	۲۱	۲۰	۱۹	۱۸	۱۷
۶۵	۷۱۰															*									۹
۸	۵۰۱															*									۱۰
۴۰	۱۰۵۰															*									۱۱
۷۰	۶۲۰															*									۱۲
۳	۲۲۴															*									۱۳
۲۰	۶۱۰															*									۱۴
۵	۲۲۰															*									۱۵
۶	۵۵۰															*									۱۶
۵۰	۸۵۰	*														*									۱۷
۳۰	۵۷۰															*									۱۸
۵۰	۸۰۰															*									۱۹
۵۵	۱۰۵۰															*							*		۲۰
۵۰	۶۰۰															*									۲۱
۷۰	۵۴۰															*					*				۲۲
۵۰	۷۰۰	*														*					*				۲۳
۱۵	۷۱۰															*					*				۲۴
۵۰۰	۱۵۰۰	*	*							*						*					*		*		۲۵
۱۰۰	۱۵۰۷									*						*					*		*		۲۶
۱۴	۱۲۰									*						*					*		*		۲۷
۴	۸									*						*					*		*		۲۸
۱۰۰	۱۲۰۰									*						*					*		*		۲۹
۱۵۰	۲۵۰									*						*					*		*		۳۰
۴۰	۸۱۰									*						*					*		*		۳۱
۵۰	۱۲۰۲									*						*					*		*		۳۲
۱۰۰۰	۱۸۲۵	*								*						*					*		*		۳۳
۹	۱۵۴									*						*					*		*		۳۴
۲	۵۷۷									*						*					*		*		۳۵
۴۰	۵۲۰	*								*						*					*		*		۳۶
۱۱۱۱۱	۷۲۱۵۱۷	۱	۱۸	۱۱	۱	۰	۱	۱	۳۱	۱	۲	۲	۰	۳	۴	۵۰	۴۳	۱۷	۲	۲	۲	۴۰	۴۳	۲۰	۱
۵۰۰	۲۰۰									*						*					*		*		۲
۱۱۰	۱۰۰۰									*						*					*		*		۳
۳۰	۲۰									*						*					*		*		۴
۱۰۰	۶۵۰									*						*					*		*		۵
۵۰۰	۱۰۰	*	*							*						*					*		*		۶
۴۰	۲۰۰	*	*							*						*					*		*		۷
۵۰	۱۰۰	*	*	*						*						*					*		*		۸
۰	۰	*	*	*	*	*	*	*	*	*	*	*	*	*	*	*	*	*	*	*	*	*	*	*	۹
۷۰۰	۹۰۰	*	*	*	*	*	*	*	*	*	*	*	*	*	*	*	*	*	*	*	*	*	*	*	۱۰
۵۰	۲۵۰	*	*	*	*	*	*	*	*	*	*	*	*	*	*	*	*	*	*	*	*	*	*	*	۱۱
۱۰۰۰	۵۰۰۰	*	*	*	*	*	*	*	*	*	*	*	*	*	*	*	*	*	*	*	*	*	*	*	۱۲
۱۰۰	۲۰۰	*	*	*	*	*	*	*	*	*	*	*	*	*	*	*	*	*	*	*	*	*	*	*	۱۳
۳۰	۱۲۱۰	*	*	*	*	*	*	*	*	*	*	*	*	*	*	*	*	*	*	*	*	*	*	*	۱۴
۵۰	۱۰۰	*	*	*	*	*	*	*	*	*	*	*	*	*	*	*	*	*	*	*	*	*	*	*	۱۵
۲۵۰	۳۹۰	*	*	*	*	*	*	*	*	*	*	*	*	*	*	*	*	*	*	*	*	*	*	*	۱۵

خصوصیات اجتماعی - اقتصادی آبادیهای دارای سکنه شهرستان ارواح

شماره ردیف آبادی	آبادی	کده آبادی	نوع راه آبادی (کده)	تعداد خانوار	کل جمعیت	جمعیت عورتان بیشتر	جمعیت باسواد	جمعیت مثال	فعالیتهای عمده کشاورزی						
									۱۰	۱۱	۱۲	۱۳	۱۴	۱۵	۱۶
۱	۲	۳	۴	۵	۶	۷	۸	۹	زراعت	باغداری	دامداری دامپروری	پرورش طیور	پرورش گاو ابریشم	پرورش بز و گوسفند	پرورش ماهی
۱۶	حاجی محارب	۰۵۵۵۳۰	۲	۷	۵۲	۴۱	۴	۱۶	*	*	*	*	*	*	*
۱۷	حده	۰۵۵۵۳۱	۲	۲۴	۲۵۶	۱۸۱	۹۵	۲۱	*	*	*	*	*	*	*
۱۸	حریه	۰۵۵۵۳۲	۲	۲۹	۲۱۶	۲۴۵	۶۷	۸۶	*	*	*	*	*	*	*
۱۹	حسن حیدر	۰۵۵۵۳۳	۲	۱۶	۹۴	۷۵	۱۷	۲۱	*	*	*	*	*	*	*
۲۰	حله و دله	۰۵۵۵۳۴	۲	۱۷	۱۲۸	۹۲	۱۸	۲۶	*	*	*	*	*	*	*
۲۱	حموله	۰۵۵۵۳۵	۲	۶۱	۴۲۶	۲۲۶	۳۶	۹۸	*	*	*	*	*	*	*
۲۲	حمیله	۰۵۵۵۳۶	۲	۴۷	۲۵۵	۱۹۱	۵۴	۵۰	*	*	*	*	*	*	*
۲۳	خاور سید ذلف	۰۵۵۵۳۷	۲	۱۰۶	۶۷۸	۵۰۴	۲۰۸	۱۰۳	*	*	*	*	*	*	*
۲۴	خلیفه حیدر	۰۵۵۵۳۸	۲	۴۷	۲۲۶	۲۵۵	۶۶	۸۱	*	*	*	*	*	*	*
۲۵	دغاغله	۰۵۵۵۳۹	۱	۵۰۲	۲۵۵۷	۲۶۱۷	۱۴۳۸	۴۱۴	*	*	*	*	*	*	*
۲۶	دهیمی دو	۰۵۵۵۴۰	۲	۸۱	۵۸۸	۴۳۴	۸۱	۱۴۲	*	*	*	*	*	*	*
۲۷	دهیمی یک	۰۵۵۵۴۱	۲	۲۰	۲۰۷	۱۵۷	۲۸	۳۶	*	*	*	*	*	*	*
۲۸	زیبیدو دیات	۰۵۵۵۴۲	۲	۱۲۸	۸۸۷	۶۴۱	۹۷	۱۵۸	*	*	*	*	*	*	*
۲۹	سادات حاجات حاجات	۰۵۵۵۴۳	۲	۹	۷۵	۵۸	۱۱	۱۵	*	*	*	*	*	*	*
۳۰	سرخه دو	۰۵۵۵۴۴	۲	۲۲	۱۶۲	۱۱۸	۴۳	۲۰	*	*	*	*	*	*	*
۳۱	سرخه یک	۰۵۵۵۴۵	۲	۵۲	۳۶۴	۲۶۴	۱۰۷	۸۷	*	*	*	*	*	*	*
۳۲	سید احمد	۰۵۵۵۴۶	۴	۹	۵۸	۴۹	۷	۱۵	*	*	*	*	*	*	*
۳۳	سید حیر	۰۵۵۵۴۷	۲	۱	۸	۵	۱	۱	*	*	*	*	*	*	*
۳۴	سید حسن	۰۵۵۵۴۸	۲	۱۷	۱۰۹	۸۱	۱۳	۲۱	*	*	*	*	*	*	*
۳۵	سید سلمان	۰۵۵۵۴۹	۲	۱۱	۹۱	۶۸	۱۴	۲۱	*	*	*	*	*	*	*
۳۶	سید ظاهر	۰۵۵۵۵۰	۲	۱۴	۹۶	۷۸	۳	۲۷	*	*	*	*	*	*	*
۳۷	سید عامر	۰۵۵۵۵۱	۲	۱	۹	۸	۴	۵	*	*	*	*	*	*	*
۳۸	سید کریم	۰۵۵۵۵۲	۲	۸	۵۵	۴۱	۴	۱۳	*	*	*	*	*	*	*
۳۹	سید معین	۰۵۵۵۵۳	۲	۲۷	۲۶۳	۲۰۴	۱۳	۶۵	*	*	*	*	*	*	*
۴۰	سید نبی	۰۵۵۵۵۵	۲	۵۵	۲۷۱	۲۷۲	۵۵	۷۸	*	*	*	*	*	*	*
۴۱	سید نذیم	۰۵۵۵۵۶	۲	۹	۷۱	۵۸	۹	۱۸	*	*	*	*	*	*	*
۴۲	سید نیه	۰۵۵۵۵۷	۲	۱۶	۱۰۶	۷۷	۱۵	۱۶	*	*	*	*	*	*	*
۴۳	شری مر	۰۵۵۵۵۸	۲	۵۲	۲۴۸	۲۵۸	۸۶	۷۱	*	*	*	*	*	*	*
۴۴	شمیم طود	۰۵۵۵۵۹	۱	۱۴	۸۷	۵۷	۲۸	۱۵	*	*	*	*	*	*	*
۴۵	شمیم یک	۰۵۵۵۶۰	۱	۱۵	۹۱	۶۵	۳۰	۱۹	*	*	*	*	*	*	*
۴۶	شهر کاشف محمد حسن احمدی	۰۵۵۵۶۱	۲	۹	۵۴	۳۶	۶	۱۶	*	*	*	*	*	*	*
۴۷	شهر کاشف محمد منتظر	۰۵۵۵۶۰۶	۲	۱۲	۸۹	۷۱	۱۱	۲۸	*	*	*	*	*	*	*
۴۸	شیخ غایب	۰۵۵۵۶۲	۲	۲۵	۱۵۳	۱۲۱	۲۳	۳۸	*	*	*	*	*	*	*
۴۹	صادق	۰۵۵۵۶۲	۲	۱۱	۸۰	۶۲	۱۶	۱۲	*	*	*	*	*	*	*
۵۰	صفاک	۰۵۵۵۶۴	۲	۸۶	۶۱۷	۴۵۹	۱۰۹	۱۲۶	*	*	*	*	*	*	*
۵۱	ظاهر اویه	۰۵۵۵۶۵	۲	۱۷	۱۰۸	۹۲	۱۷	۲۷	*	*	*	*	*	*	*
۵۲	عباسیه	۰۵۵۵۶۶	۲	۴۱	۲۱۳	۲۲۶	۹۲	۵۶	*	*	*	*	*	*	*
۵۳	عبد الرضا	۰۵۵۵۶۷	۲	۸	۷۵	۵۶	۴	۱۱	*	*	*	*	*	*	*
۵۴	عقار هبیت بیار	۰۵۵۵۶۸	۲	۱۴	۱۰۵	۸۱	۲۵	۲۹	*	*	*	*	*	*	*
۵۵	علیون	۰۵۵۵۶۹	۲	۲۷	۲۵۷	۲۰۰	۳۱	۵۱	*	*	*	*	*	*	*
۵۶	عماشیه دو	۰۵۵۵۷۰	۲	۱۴	۱۵۵	۱۱۸	۴۴	۲۰	*	*	*	*	*	*	*
۵۷	عماشیه یک	۰۵۵۵۷۱	۲	۵۷	۴۵۹	۲۲۴	۸۱	۷۵	*	*	*	*	*	*	*
۵۸	کاظم حیدر	۰۵۵۵۷۲	۲	۲۰	۱۱۸	۹۲	۶	۲۸	*	*	*	*	*	*	*
۵۹	کاظم محمد	۰۵۵۵۷۳	۲	۲۷	۲۵۸	۱۸۴	۲۳	۶۵	*	*	*	*	*	*	*
۶۰	کعبده	۰۵۵۵۷۴	۲	۲۸	۲۵۹	۱۹۷	۴۹	۳۴	*	*	*	*	*	*	*

کد نوع راه آبادی: ۱. جاده اسفالت، ۲. جاده خاکی، ۳. مارو، ۴. سایر (ایستگاه راه آهن یا راه آبی)، ۵. ناشخص

تعداد گاو و گوساله	تعداد گوسفند و بز	تیمارگاه شتران آلات شادری	فروشگاه تعاونی	داستری به وسیله نقدی برای	تلفن	داستری به روزنامه و مجله برای	صندوق پست	بیمارستانی روستایی	دانشگاه کشاورزی	پزشک	خانه بهداشت	مرکز بهداشتی درمانی	حمام	آموزش تخصصی برای آموزش	مدرسه راهنمایی	دبستان	برق	آب لوله کشی	پایگاه مقاومت بسیج	مرکز خدمات روستایی	دفتر جهاد سازندگی	شورای اسلامی روستایی	اماکن مذهبی مسلمانان	بنای مذهبی مسلمانان	شماره ردیف آبادی
۴۲	۴۱	۴۰	۳۹	۳۸	۳۷	۳۶	۳۵	۳۴	۳۳	۳۲	۳۱	۳۰	۲۹	۲۸	۲۷	۲۶	۲۵	۲۴	۲۳	۲۲	۲۱	۲۰	۱۹	۱۸	۱۷
۱۲۰	۷۰۰			*					*							*	*	*				*			۱۶
۶۰	۰															*	*	*				*			۱۷
۵۰۰	۲۸۰۰															*	*	*				*			۱۸
۲۰۰	۲۰۰															*	*	*				*			۱۹
۶۰	۹۳۰															*	*	*				*			۲۰
۵۰۰	۱۰۰۰															*	*	*				*			۲۱
۱۰۰	۳۰															*	*	*				*			۲۲
۴۵۰	۱۷۵۰															*	*	*				*			۲۳
۹۰۰	۲۱۵۰															*	*	*				*			۲۴
۲۰۰	۰	*	*	*					*							*	*	*				*			۲۵
۱۵۰۰	۲۵۰۰	*	*	*			*		*							*	*	*				*			۲۶
۵۰۰	۱۰۰۰	*	*	*					*							*	*	*				*			۲۷
۱۰۰	۰	*	*	*					*							*	*	*				*			۲۸
۹۰	۷۵۷	*	*	*					*							*	*	*				*			۲۹
۵۰	۴۳۰	*	*	*					*							*	*	*				*			۳۰
۱۵۰	۷۰۰	*	*	*					*							*	*	*				*			۳۱
۱۰۰	۱۱۰۰	*	*	*					*							*	*	*				*			۳۲
۲۰	۰	*	*	*					*							*	*	*				*			۳۳
۲۵۰	۲۱۰۰	*	*	*					*							*	*	*				*			۳۴
۷۵	۰	*	*	*					*							*	*	*				*			۳۵
۱۰۰	۹۳۰	*	*	*					*							*	*	*				*			۳۶
۰	۹۰	*	*	*					*							*	*	*				*			۳۷
۱۰۰	۰	*	*	*					*							*	*	*				*			۳۸
۱۰۰۰	۲۰۰۰	*	*	*					*							*	*	*				*			۳۹
۱۷۰	۱۴۰۰	*	*	*					*							*	*	*				*			۴۰
۶۳	۴۱۵	*	*	*					*							*	*	*				*			۴۱
۳۰	۲۵۰	*	*	*					*							*	*	*				*			۴۲
۰	۱۶۰۰	*	*	*					*							*	*	*				*			۴۳
۳۰	۵۲۰	*	*	*					*							*	*	*				*			۴۴
۱۴	۷۰۰	*	*	*					*							*	*	*				*			۴۵
۳۰	۶۳۰	*	*	*					*							*	*	*				*			۴۶
۲۰۰	۴۰۰	*	*	*					*							*	*	*				*			۴۷
۱۲۰	۲۵۰	*	*	*					*							*	*	*				*			۴۸
۳۰۰	۲۰۰	*	*	*					*							*	*	*				*			۴۹
۴۰۰	۲۰۰۰	*	*	*					*							*	*	*				*			۵۰
۱۰۰	۵۰۰۰	*	*	*					*							*	*	*				*			۵۱
۴۵	۶۵۰	*	*	*					*							*	*	*				*			۵۲
۱۰۰	۲۰۰۰	*	*	*					*							*	*	*				*			۵۳
۳۰۰	۵۰۰	*	*	*					*							*	*	*				*			۵۴
۸۰۰	۵۰۰	*	*	*					*							*	*	*				*			۵۵
۳۰	۰	*	*	*					*							*	*	*				*			۵۶
۱۰۰	۸۲۵	*	*	*					*							*	*	*				*			۵۷
۹۰	۲۰۶۰	*	*	*					*							*	*	*				*			۵۸
۲۵۰	۳۰۰	*	*	*					*							*	*	*				*			۵۹
۱۰۵	۱۳۰۰	*	*	*					*							*	*	*				*			۶۰

خصوصیات اجتماعی - اقتصادی آبادیهای دارای سکنه شهرستان اهواز

شماره ردیف آبادی	آبادی	کد آبادی	نوع راه آبادی (کد)	تعداد خانوار	کل جمعیت	جمعیت عساکر بیشتر	جمعیت باسواد	جمعیت شغل	فعالیت عمده کشاورزی						
									۱۰	۱۱	۱۲	۱۳	۱۴	۱۵	۱۶
۶۱	کوی بهائیات و ولی عمر	۰۵۵۵۷۵	۱	۲	۱۴	۸	۲	۲	*	*	*	*	*	*	*
۶۲	کبیر دو	۰۵۵۵۷۶	۱	۷۹	۵۸۰	۴۳۶	۲۴۳	۱۱۱	*	*	*	*	*	*	*
۶۳	کبیر سه	۰۵۵۵۷۷	۱	۱۲۵	۸۰۸	۶۰۵	۳۶۳	۱۰۱	*	*	*	*	*	*	*
۶۴	کبیر یک	۰۵۵۵۷۸	۱	۲۲۵	۱۶۰۰	۱۱۵۲	۵۶۷	۲۸۷	*	*	*	*	*	*	*
۶۵	کطیبه	۰۵۵۵۷۹	۳	۴۴	۲۲۶	۲۵۹	۷۹	۶۹	*	*	*	*	*	*	*
۶۶	مر اوشه چهار	۰۵۵۵۸۰	۱	۲۵	۲۰۷	۱۵۳	۵۳	۴۱	*	*	*	*	*	*	*
۶۷	مر اوشه دو	۰۵۵۵۸۱	۱	۴۰	۲۲۲	۱۶۲	۷۸	۴۵	*	*	*	*	*	*	*
۶۸	مر اوشه سه	۰۵۵۵۸۲	۱	۵۰	۲۸۸	۲۲۴	۷۷	۳۵	*	*	*	*	*	*	*
۶۹	مر اوشه یک	۰۵۵۵۸۳	۱	۲۷	۱۴۱	۱۸۰	۵۳	۴۰	*	*	*	*	*	*	*
۷۰	مزرعه دو	۰۵۵۵۸۴	۲	۱۰۶	۷۷۴	۵۹۸	۱۴۱	۱۴۸	*	*	*	*	*	*	*
۷۱	مزرعه شبلی	۰۵۵۵۸۵	۲	۱۷	۱۱۶	۸۲	۱۵	۲۰	*	*	*	*	*	*	*
۷۲	مزرعه یک	۰۵۵۵۸۷	۲	۲۰۶	۱۴۶۷	۱۱۳۱	۳۰۹	۳۴۸	*	*	*	*	*	*	*
۷۳	مفتن	۰۵۵۵۸۸	۲	۱۵	۹۷	۷۲	۲۱	۱۹	*	*	*	*	*	*	*
۷۴	منصور سه دو	۰۵۵۵۸۹	۲	۲۳	۷۲۷	۷۸۱	۸۰	۶۳	*	*	*	*	*	*	*
۷۵	منصور سه ماد ات	۰۵۵۵۹۰	۶	۷	۵۰	۲۳	۸۱	۶	*	*	*	*	*	*	*
۷۶	منصور سه سه	۰۵۵۵۹۱	۲	۲۳	۳۲۳	۱۵۶	۷۲	۲۳	*	*	*	*	*	*	*
۷۷	منصور سه یک	۰۵۵۵۹۲	۲	۳۶	۲۸۱	۲۱۲	۶۸	۴۲	*	*	*	*	*	*	*
۷۸	وهاییه	۰۵۵۵۹۴	۲	۱۲	۸۷	۵۸	۶	۱۵	*	*	*	*	*	*	*
۷۹	یدی	۰۵۵۵۹۵	۲	۲۲	۱۴۰	۱۱۴	۳۷	۳۶	*	*	*	*	*	*	*
۸۰	یکای سه دو	۰۵۵۵۹۶	۲	۲۰	۳۴۱	۷۸	۱۸	۱۷	*	*	*	*	*	*	*
۸۱	یکای سه سه	۰۵۵۵۹۷	۳	۲۱	۱۲۸	۹۳	۲۸	۳۳	*	*	*	*	*	*	*
۸۲	یکای سه یک	۰۵۵۵۹۸	۲	۱۱۴	۸۸۵	۶۶۱	۲۰۲	۱۵۳	*	*	*	*	*	*	*
دهستان کریت															
۱	ابو کبیر سه	۰۵۵۶۸۴	۳	۸	۶۳	۳۱	۶	۲۱	*	*	*	*	*	*	*
۲	ام الطرفه	۰۵۵۶۸۵	۳	۱۴	۱۱۸	۹۵	۱۷	۱۹	*	*	*	*	*	*	*
۳	استیشن	۰۵۵۶۸۶	۱	۷۹	۵۱۹	۳۴۳	۴۰۶	۶۷	*	*	*	*	*	*	*
۴	اعشرف	۰۵۵۶۸۷	۳	۳	۱۹	۱۶	۰	۵	*	*	*	*	*	*	*
۵	المقداد	۰۵۵۶۸۸	۳	۵۱	۴۶۷	۳۴۰	۹۴	۵۵	*	*	*	*	*	*	*
۶	ایستگاه ضروری	۰۵۵۶۹۰	۱	۶۴	۴۳۶	۳۱۶	۱۱۱	۳۴	*	*	*	*	*	*	*
۷	بالدیه	۰۵۵۶۹۲	۳	۷	۴۵	۴۰	۷	۶	*	*	*	*	*	*	*
۸	شاهزور و شید	۰۵۵۶۹۷	۴	۴	۴۶	۳۹	۵	۱۳	*	*	*	*	*	*	*
۹	چرباه	۰۵۵۶۹۹	۲	۱۰	۷۲	۵۹	۳۱	۷	*	*	*	*	*	*	*
۱۰	جمال آباد	۰۵۵۷۰۰	۲	۱۵	۱۳۰	۹۶	۴۳	۱۸	*	*	*	*	*	*	*
۱۱	حفره	۰۵۵۷۰۱	۱	۱۱	۷۲	۵۸	۳۰	۱۲	*	*	*	*	*	*	*
۱۲	حفره حاجی برین	۰۵۵۷۰۲	۳	۲۸	۲۵۵	۱۹۲	۲۳	۴۳	*	*	*	*	*	*	*
۱۳	حشیطه	۰۵۵۷۰۳	۱	۵	۴۳	۳۰	۷	۱۰	*	*	*	*	*	*	*
۱۴	حیویه	۰۵۵۷۰۴	۳	۳۰	۲۲۰	۱۷۱	۷۳	۴۲	*	*	*	*	*	*	*
۱۵	خرشه	۰۵۵۷۰۵	۳	۱۳	۷۲	۵۰	۹	۱۳	*	*	*	*	*	*	*
۱۶	خز امی	۰۵۵۷۰۶	۱	۳۶۰	۲۳۰۰	۱۷۷۰	۳۸۱۱	۳۶۵	*	*	*	*	*	*	*
۱۷	خمرویه	۰۵۵۷۰۸	۱	۱۱	۹۶	۶۶	۹	۱۱	*	*	*	*	*	*	*
۱۸	خشفیری	۰۵۵۷۰۹	۳	۱۲	۱۷	۵۹	۲	۱۲	*	*	*	*	*	*	*
۱۹	خویه	۰۵۵۷۱۰	۳	۹	۵۶	۳۷	۳	۹	*	*	*	*	*	*	*
۲۰	خیطه	۰۵۵۷۱۱	۲	۲۵	۱۶۲	۱۲۵	۴۸	۲۲	*	*	*	*	*	*	*
۲۱	دامنه بزرگ	۰۵۵۷۱۲	۲	۳۸	۲۵۶	۲۷۰	۱۳۷	۴۶	*	*	*	*	*	*	*

کد نوع راه آبادی: ۱ جاده اسفالت، ۲ جاده شوسه، ۳ جاده خاکی، ۴ مارو، ۵ سایر ایستگاه راه آهن، ۶ راه آبی، ۷ ناهش

تعداد گاو و گوساله	تعداد گوسفند و بز	تعمیرگاه ماشین آلات شادری	فروشگاه تعاونی	دستری - وسیله نقلیه عمومی لرزه آری	تلخن	دستری - روزنامه مجوز آری	صندوق پست	بیمار و دامی روستایی	دائره شکر شیرین دایرگی	پزشک	خانه بهداشت	مرکز بهداشتی درمانی	حمام	آموزش انجمن مواد آموزشی	مدرسه راهنمایی	دبستان	برق	آب لوله کشی	پایگاه خدمات بست	مرکز خدمات روستایی	دفتر جهاد سازندگی	شورای اسلامی روستایی	امکن مذبحی مسلمانان	بنیاد مذبحی مسلمانان	نظاره دریغ آبادی
۴۲	۴۱	۴۰	۳۹	۳۸	۳۷	۳۶	۳۵	۳۴	۳۳	۳۲	۳۱	۳۰	۲۹	۲۸	۲۷	۲۶	۲۵	۲۴	۲۳	۲۲	۲۱	۲۰	۱۹	۱۸	۱۷
۰	۰	*	*	*										*			*	*		*	*				۲۱
۲۰۰	۱۰۵۰		*	*										*			*	*		*	*				۲۲
۲۵۰	۲۰۰		*	*										*			*	*		*	*				۲۳
۴۰۰	۱۱۰۰		*	*										*			*	*		*	*				۲۴
۱۰۰۰	۵۵۰۰		*	*										*			*	*		*	*				۲۵
۲۰۰	۱۱۰۰		*	*					*	*				*			*	*		*	*				۲۶
۵۰	۲۰۰		*	*					*	*				*			*	*		*	*				۲۷
۳۰۰	۶۰۰		*	*					*	*				*			*	*		*	*				۲۸
۱۰۰	۷۲۰		*	*					*	*				*			*	*		*	*				۲۹
۳۰۰۰	۱۰۰۰		*	*					*	*				*			*	*		*	*				۳۰
۲۰۰	۰		*	*					*	*				*			*	*		*	*				۳۱
۱۵۰۰	۰		*	*					*	*				*			*	*		*	*				۳۲
۲۵۰	۶۵۰		*	*					*	*				*			*	*		*	*				۳۳
۱۲۰	۱۰۰۰		*	*					*	*				*			*	*		*	*				۳۴
۲۰	۰		*	*					*	*				*			*	*		*	*				۳۵
۴۰	۱۱۰۰		*	*					*	*				*			*	*		*	*				۳۶
۱۰۰	۹۰۰		*	*					*	*				*			*	*		*	*				۳۷
۱۰	۰		*	*					*	*				*			*	*		*	*				۳۸
۱۵۰	۴۸۰		*	*					*	*				*			*	*		*	*				۳۹
۴۰	۴۰۰		*	*					*	*				*			*	*		*	*				۴۰
۲۰	۳۴۰		*	*					*	*				*			*	*		*	*				۴۱
۱۰۰	۱۰۰		*	*					*	*				*			*	*		*	*				۴۲
۲۹۶۸	۳۸۴۵۳	۲	۸	۱۲	۲	۱	۵	۲	۲	۲	۱	۲	۰	۵	۲	۲۶	۲۲	۲۲	۲	۱	۰	۲۳	۶		۱
۲۰	۲۰۲		*	*					*	*				*			*	*		*	*				۲
۲۰	۱۰۰۰		*	*					*	*				*			*	*		*	*				۳
۰	۰		*	*					*	*				*			*	*		*	*				۴
۲	۲۰۴		*	*					*	*				*			*	*		*	*				۵
۱۰۰	۲۰۴۰		*	*					*	*				*			*	*		*	*				۶
۱۰	۲۰۰		*	*					*	*				*			*	*		*	*				۷
۲۰	۶۰۰		*	*					*	*				*			*	*		*	*				۸
۱۰	۴۰۰		*	*					*	*				*			*	*		*	*				۹
۲۱	۳۹۰		*	*					*	*				*			*	*		*	*				۱۰
۵۰	۷۵۰		*	*					*	*				*			*	*		*	*				۱۱
۲۲	۶۰		*	*					*	*				*			*	*		*	*				۱۲
۲۰	۲۳۰۰		*	*					*	*				*			*	*		*	*				۱۳
۵	۲۵۲		*	*					*	*				*			*	*		*	*				۱۴
۱۵۰	۱۵۰۰		*	*					*	*				*			*	*		*	*				۱۵
۱۶	۴۰۰		*	*					*	*				*			*	*		*	*				۱۶
۶۰	۰		*	*					*	*				*			*	*		*	*				۱۷
۱۵	۱۵۵۰		*	*					*	*				*			*	*		*	*				۱۸
۱۷	۱۰۰۰		*	*					*	*				*			*	*		*	*				۱۹
۳۰	۴۰۰		*	*					*	*				*			*	*		*	*				۲۰
۵۰	۵۰۰		*	*					*	*				*			*	*		*	*				۲۱
۹۰	۶۳۰		*	*					*	*				*			*	*		*	*				۲۱

خصوصیات اجتماعی - اقتصادی آبادیهای دارای سکنه شهرستان اهواز

شماره ردیف آبادی	آبادی	نوع راه آبادی (رکد)	تعداد خانوار	کل جمعیت	جمعیت عساکر بیشتر	جمعیت باسواد	جمعیت شغل	فعالیت عمده کث درزی							
								پرورش مایه	پرورش بز و گوسفند	پرورش گاو و اسب	پرورش طیور	دامداری دامپروری	باغداری	زراعت	
۱	۲	۳	۴	۵	۶	۷	۸	۹	۱۰	۱۱	۱۲	۱۳	۱۴	۱۵	۱۶
۲۲	دامغه کوچک	۰۵۵۷۱۲	۲	۱۵۷	۱۱۴	۵۲	۲۱	*	*	*	*	*	*	*	*
۲۳	درویش آباد	۰۵۵۷۱۴	۱	۸۳۵	۶۱۴	۲۸۷	۱۲۱۰	*	*	*	*	*	*	*	*
۲۴	روزنه	۰۵۵۷۱۶	۲	۶۶	۵۵	۱	۱۵	*	*	*	*	*	*	*	*
۲۵	میدیه سف	۰۵۵۷۱۷	۲	۲۰	۲۰	۰	۴	*	*	*	*	*	*	*	*
۲۶	شریعتی دو	۰۵۵۷۲۱	۱	۳۴۰	۲۵۴	۱۵۴	۴۲	*	*	*	*	*	*	*	*
۲۷	شریعتی یک	۰۵۵۷۲۲	۱	۹۳۳	۶۸۶	۲۸۷	۱۳۲	*	*	*	*	*	*	*	*
۲۸	شریف آباد	۰۵۵۷۲۳	۱	۱۴	۱۲	۲۷	۱۳	*	*	*	*	*	*	*	*
۲۹	شریفیه	۰۵۵۷۲۴	۲	۷۰	۵۰	۰	۱۵	*	*	*	*	*	*	*	*
۳۰	شعیب طجابر	۰۵۵۷۲۶	۳	۱۰۷	۷۶	۰	۱۸	*	*	*	*	*	*	*	*
۳۱	شعیب طفالج	۰۵۵۷۲۷	۲	۳	۳	۰	۱	*	*	*	*	*	*	*	*
۳۲	طویل	۰۵۵۷۲۹	۲	۶۱	۴۶	۷	۱۴	*	*	*	*	*	*	*	*
۳۳	عطیش	۰۵۵۷۳۰	۲	۶۱۳	۴۵۸	۶۵	۱۱۴	*	*	*	*	*	*	*	*
۳۴	عنایت	۰۵۵۷۳۱	۱	۸۱	۶۵	۲۶	۳۱	*	*	*	*	*	*	*	*
۳۵	غدير حبه	۰۵۵۷۳۲	۲	۱۱۱	۸۱	۲۴	۲۱	*	*	*	*	*	*	*	*
۳۶	فعله	۰۵۵۷۳۳	۳	۲۵۳	۱۸۶	۸۳	۳۳	*	*	*	*	*	*	*	*
۳۷	قدر	۰۵۵۷۳۴	۳	۴۰	۲۷	۲	۱	*	*	*	*	*	*	*	*
۳۸	قلعه چنان	۰۵۵۷۳۵	۱	۶۵۵	۴۹۷	۱۵۱	۷۲	*	*	*	*	*	*	*	*
۳۹	کار خانجالت پور و قبیل مدرن فلزی	۰۵۵۷۳۶	۱	۲	۲	۱	۲	*	*	*	*	*	*	*	*
۴۰	کریتک میر و می	۰۵۵۷۳۷	۱	۳۱۴	۲۳۳	۱۰۳	۱۶۹	*	*	*	*	*	*	*	*
۴۱	کریتک کمپ	۰۵۵۷۳۸	۱	۵۸	۴۰	۳۹	۱۵	*	*	*	*	*	*	*	*
۴۲	کواتر	۰۵۵۷۳۹	۱	۱۰۰	۶۵	۳۶۵	۱۱۵	*	*	*	*	*	*	*	*
۴۳	کوئیتک عبداله	۰۵۵۷۴۰	۱	۶۲۴	۴۵۶	۲۵۱	۹۰۳	*	*	*	*	*	*	*	*
۴۴	کوئیتک امر	۰۵۵۷۴۱	۱	۲۶۸	۱۸۷	۸۲۷	۲۹۹	*	*	*	*	*	*	*	*
۴۵	کوئیتک صالح	۰۵۵۷۴۲	۱	۵۰۸	۳۷۲	۱۵۲	۴۱۷	*	*	*	*	*	*	*	*
۴۶	کوی منتظر	۰۵۵۷۴۳	۲	۲۸	۱۶۲	۳۶	۳۹	*	*	*	*	*	*	*	*
۴۷	کوار ویش آباد	۰۵۵۷۴۴	۱	۶۶۵	۴۹۳	۱۱۶۵	۵۵۰	*	*	*	*	*	*	*	*
۴۸	گندمکار	۰۵۵۷۴۵	۱	۲۹۷	۳۱۲	۱۰۲۱	۳۰۱	*	*	*	*	*	*	*	*
۴۹	مدنیات	۰۵۵۷۴۶	۲	۳۱	۱۸۱	۳۴	۳۲	*	*	*	*	*	*	*	*
۵۰	مشرحات	۰۵۵۷۴۷	۱	۵۹	۷۲	۱۹۱	۶۸	*	*	*	*	*	*	*	*
۵۱	مفتوح	۰۵۵۷۴۸	۲	۲۰	۹۷	۶۱	۲۵	*	*	*	*	*	*	*	*
۵۲	ملج بزرگ	۰۵۵۷۴۹	۲	۸۲	۶۰	۱۲	۱۵	*	*	*	*	*	*	*	*
۵۳	ملج کوچک	۰۵۵۷۵۰	۲	۱۱	۱۰	۰	۲	*	*	*	*	*	*	*	*
۵۴	ملی قش	۰۵۵۷۵۱	۳	۲۸	۱۶۵	۷۷	۳۷	*	*	*	*	*	*	*	*
۵۵	منیسر	۰۵۵۷۵۲	۲	۴۹	۳۹	۱۱	۹	*	*	*	*	*	*	*	*
۵۶	هادی آباد	۰۵۵۷۵۳	۱	۴۶۸	۳۱۱۰	۱۳۸۲	۴۳۶	*	*	*	*	*	*	*	*
دهستان میان آب															
۱	ابیتر	۰۵۵۸۲۹	۱	۱۰۸	۸۱	۱۶۷	۱۲۱	*	*	*	*	*	*	*	*
۲	امقلال	۰۵۵۸۳۰	۴	۳۴	۱۹۲	۲۲	۵۶	*	*	*	*	*	*	*	*
۳	اسدخان	۰۵۵۸۳۱	۲	۲۶	۱۹	۴	۵	*	*	*	*	*	*	*	*
۴	النجافی	۰۵۵۸۳۲	۱	۲۰۷	۱۲۳۵	۴۸۳	۳۵۵	*	*	*	*	*	*	*	*
۵	البوشوان	۰۵۵۸۳۳	۳	۶۲	۲۸۲	۶۹	۹۰	*	*	*	*	*	*	*	*
۶	البوعیدیک تپه	۰۵۵۸۳۴	۲	۴۵	۲۶۶	۷۵	۹۱	*	*	*	*	*	*	*	*
۷	البومرور و شمکلی	۰۵۵۸۳۵	۲	۲۲	۱۶۵	۴۳	۵۰	*	*	*	*	*	*	*	*
۸	الهای	۰۵۵۸۳۶	۱	۲۹۳	۱۸۱	۳۶۴	۵۵۹	*	*	*	*	*	*	*	*

کد نوع راه آبادی: ۱ جاده اسفالت، ۲ جاده شوسه، ۳ جاده خاکی، ۴ سایر (اینگاه راه آبن باره آبی)، ۵ نا مشخص

تعداد گاو و گوساله	تعداد گوسفند و بز	تیمارگاه باغین آلات کشاورزی	فروشگاه تعاونی	دسترسی به وسایل نقلیه عمومی رایج	تلفن	دسترسی به روزنامه و مجله و آرا	صندوق پست	بیمار و دامی روئایی	دانشگاه تکنیکال و آموزش	پزشک	خانه بهداشت	مرکز بهداشتی درمانی	حمام	آموزش باغبانی و باغبانی	مدرسه راهنمایی	دبستان	برق	آب لوله کشی	پارک و فضای سبز	مرکز خدمات روئایی	دفتر بهداشت و سلامت	شورای اسلامی روئایی	امکن مذهبی مسلمانان	بنیاد مذهبی مسلمانان	شماره ردیف آبادی
۴۲	۴۱	۴۰	۳۹	۳۸	۳۷	۳۶	۳۵	۳۴	۳۳	۳۲	۳۱	۳۰	۲۹	۲۸	۲۷	۲۶	۲۵	۲۴	۲۳	۲۲	۲۱	۲۰	۱۹	۱۸	۱۷
۲۰	.															*	*	*							۲۲
۵۰	۱۰۰۰			*										*		*	*	*	*					*	۲۳
۱۲۰	۲۰۰۰															*	*	*	*				*	*	۲۴
۱۸	۱۹۰															*	*	*	*				*	*	۲۵
۱۰	.	*		*			*	*						*		*	*	*	*			*	*	*	۲۶
.	.			*										*		*	*	*	*			*	*	*	۲۷
۱۵	۱۱۰													*		*	*	*	*			*	*	*	۲۸
۵۰	۵۰۰													*		*	*	*	*			*	*	*	۲۹
۷	۲۷۵۰													*		*	*	*	*			*	*	*	۳۰
.	۱۵۰													*		*	*	*	*			*	*	*	۳۱
۲۰	۲۲۰۰			*			*	*						*		*	*	*	*			*	*	*	۳۲
۴۰۰	۱۰۰۰			*			*	*						*		*	*	*	*			*	*	*	۳۳
۱۸	۱۵			*			*	*						*		*	*	*	*			*	*	*	۳۴
۵۰	۲۰۰۰			*			*	*						*		*	*	*	*			*	*	*	۳۵
۱۴۰	۷۵۰			*			*	*	*					*		*	*	*	*			*	*	*	۳۶
۵	۲۰۰			*			*	*	*					*		*	*	*	*			*	*	*	۳۷
۲۵۰	۱۰۲۰		*	*			*	*	*					*		*	*	*	*			*	*	*	۳۸
.	.			*			*	*	*					*		*	*	*	*			*	*	*	۳۹
۳۰۰	۴۵۰		*	*			*	*	*					*		*	*	*	*			*	*	*	۴۰
.	.		*	*			*	*	*					*		*	*	*	*			*	*	*	۴۱
.	.		*	*			*	*	*					*		*	*	*	*			*	*	*	۴۲
۱۵	.	*		*	*		*	*	*					*		*	*	*	*			*	*	*	۴۳
.	.		*	*	*		*	*	*					*		*	*	*	*			*	*	*	۴۴
۱۰۰۰	۱۰۰۰		*	*	*		*	*	*					*		*	*	*	*			*	*	*	۴۵
.	.		*	*	*		*	*	*					*		*	*	*	*			*	*	*	۴۶
۲۵۰	۱۵۰		*	*	*		*	*	*					*		*	*	*	*			*	*	*	۴۷
۲۰	.		*	*	*		*	*	*					*		*	*	*	*			*	*	*	۴۸
۲۰	۱۵۰۰		*	*	*		*	*	*					*		*	*	*	*			*	*	*	۴۹
۱۵۰	۲۵		*	*	*		*	*	*					*		*	*	*	*			*	*	*	۵۰
۱۰۰	۲۰۰۰		*	*	*		*	*	*					*		*	*	*	*			*	*	*	۵۱
۱۰	۲۰۰		*	*	*		*	*	*					*		*	*	*	*			*	*	*	۵۲
۱	۵۰		*	*	*		*	*	*					*		*	*	*	*			*	*	*	۵۳
۶۰	۲۰۵		*	*	*		*	*	*					*		*	*	*	*			*	*	*	۵۴
۲۰	۲۰۰		*	*	*		*	*	*					*		*	*	*	*			*	*	*	۵۵
.	.		*	*	*		*	*	*					*		*	*	*	*			*	*	*	۵۶
۱۸۰۸۴	۸۵۴۷۰	۵	۱۵	۲۵	.	.	۴	۲	۱۱	۲	۲	۲	۵	۱	۲	۴۹	۶۲	۲۲	۲	.	۲	۷۲	۴۶	۱۹	۱
۳۰۰	۲۵۰۰							۱	*							*	*	*	*			*	*	*	۲
۱۰۰	۶۰۰								*							*	*	*	*			*	*	*	۳
۱۵	.								*							*	*	*	*			*	*	*	۴
۱۷۰	۱۹۰۰		*	*					*		*					*	*	*	*			*	*	*	۵
۱۰۰	۱۵۵۰		*	*					*		*					*	*	*	*			*	*	*	۶
۲۰۰	۲۰		*	*					*		*					*	*	*	*			*	*	*	۷
۲۰۰	۲۰۰۰		*	*					*		*					*	*	*	*			*	*	*	۸
۲۰۰	۲۰۰۰	*	*	*					*		*					*	*	*	*			*	*	*	۸

شماره ردیف آبادی	آبادی	کد آبادی	نوع راه آبادی (کد)	تعداد خانوار	کل جمعیت	جمعیت عوام بیشتر	جمعیت باسواد	جمعیت شغل	فعالیت شماره شغلی							
									۱۰	۱۱	۱۲	۱۳	۱۴	۱۵	۱۶	
۹	ایستگاه نظامیه	۰۵۵۸۳۷	۲	۱۲	۶۹	۵۰	۲۱	۱۵	*	*	*	*	*	*	*	*
۱۰	برو ایه	۰۵۵۸۳۸	۲	۲۸	۲۸۸	۲۲۲	۸۲	۲۲	*	*	*	*	*	*	*	*
۱۱	برو ایه ابو عزیز	۰۵۵۸۳۹	۲	۲۲	۴۲۳	۳۴۰	۹۰	۷۶	*	*	*	*	*	*	*	*
۱۲	برو ایه بیتامیر	۰۵۵۹۲۲	۲	۲۲	۱۲۵	۴۰۵	۱۴۲	۹۰	*	*	*	*	*	*	*	*
۱۳	برو ایه کو چک	۰۵۵۹۵۵	۲	۲۰	۱۵۱	۱۱۹	۳۲	۲۳	*	*	*	*	*	*	*	*
۱۴	برو ایه یوسف	۰۵۵۸۴۰	۲	۲۵	۲۲۲	۱۷۲	۵۰	۴۲	*	*	*	*	*	*	*	*
۱۵	تلمبه خانه عبد الخان	۰۵۵۸۴۶	۱	۲۱	۱۱۸	۸۷	۳۱	۲۱	*	*	*	*	*	*	*	*
۱۶	چمبره اشیرخیز	۰۵۵۸۴۷	۲	۲	۲۱	۹	۱	۲	*	*	*	*	*	*	*	*
۱۷	چمبره بزرگ	۰۵۵۸۴۹	۲	۲۱	۱۴۱	۱۰۹	۳۱	۲۱	*	*	*	*	*	*	*	*
۱۸	چمبره کو چک	۰۵۵۸۵۰	۲	۲۵	۱۶۱	۱۲۱	۴۰	۳۳	*	*	*	*	*	*	*	*
۱۹	چمبره	۰۵۵۸۵۱	۴	۷	۴۸	۲۱	۰	۱۴	*	*	*	*	*	*	*	*
۲۰	حاجر کعبه	۰۵۵۸۵۲	۲	۲	۲۴	۲۰	۸	۹	*	*	*	*	*	*	*	*
۲۱	حاج میرید	۰۵۵۸۵۳	۲	۹	۵۶	۴۳	۹	۳۱	*	*	*	*	*	*	*	*
۲۲	حیرانیه	۰۵۵۸۵۴	۲	۲۵	۳۴۵	۲۷۴	۷۲	۳۶	*	*	*	*	*	*	*	*
۲۳	حینت میرید	۰۵۵۸۵۵	۴	۲	۲۱	۱۱	۱	۲	*	*	*	*	*	*	*	*
۲۴	حینت غلیم	۰۵۵۸۵۶	۲	۶۵	۱۷۳	۱۳۵	۳۸	۲۰	*	*	*	*	*	*	*	*
۲۵	حینت فرخ	۰۵۵۸۵۷	۲	۲۲	۳۲۱	۲۰۱	۱۵	۷۸	*	*	*	*	*	*	*	*
۲۶	حینت مشرف	۰۵۵۸۵۸	۲	۶۰	۴۵۳	۳۳۸	۱۱۴	۹۷	*	*	*	*	*	*	*	*
۲۷	حلاقه دو	۰۵۵۸۵۹	۲	۳۲	۶۸۱	۴۳۱	۲۵۱	۴۳	*	*	*	*	*	*	*	*
۲۸	حلاقه یک	۰۵۵۸۶۰	۲	۹۶	۱۷۶	۱۰۵	۱۱۱	۸۱	*	*	*	*	*	*	*	*
۲۹	حلاقه ۳	۰۵۵۸۶۱	۲	۷۲	۳۶۱	۲۱۲	۱۴۲	۷۶	*	*	*	*	*	*	*	*
۳۰	حمد ان ملجه	۰۵۵۸۶۲	۲	۵۲	۳۶۱	۲۱۲	۱۴۲	۷۶	*	*	*	*	*	*	*	*
۳۱	عویض	۰۵۵۸۶۳	۲	۵	۲۳	۱۲	۰	۱۲	*	*	*	*	*	*	*	*
۳۲	عویض جدید	۰۵۵۸۶۴	۲	۲۸	۱۷۱	۱۲۱	۴۳	۹۲	*	*	*	*	*	*	*	*
۳۳	عصر چخلفه	۰۵۵۸۶۵	۲	۲۸	۳۵۲	۲۸۱	۷۱	۲۶	*	*	*	*	*	*	*	*
۳۴	عصر چموده	۰۵۵۸۶۶	۲	۲۵	۴۲۸	۳۲۲	۶۰	۴۹	*	*	*	*	*	*	*	*
۳۵	عصر چمر بیان	۰۵۵۸۶۷	۲	۳۱	۱۹۵	۱۵۸	۸	۳۳	*	*	*	*	*	*	*	*
۳۶	عصر چمر آینه حمد	۰۵۵۸۶۸	۲	۱۲۲	۳۶۲	۲۸۲	۱۱۱	۲۱۰	*	*	*	*	*	*	*	*
۳۷	عصر	۰۵۵۸۶۹	۲	۴۲	۲۰۲	۱۳۱	۵۳	۷۱	*	*	*	*	*	*	*	*
۳۸	عصر چمر بزرگ	۰۵۵۸۷۰	۲	۱۶	۱۷۳	۱۳۰	۴۳	۹۶	*	*	*	*	*	*	*	*
۳۹	عصر باغی	۰۵۵۸۷۱	۱	۵۱	۱۰۹	۸۰	۲۱	۹۱	*	*	*	*	*	*	*	*
۴۰	عصر باغی	۰۵۵۸۷۲	۴	۵۱	۷۶	۱۷	۱۰	۱۰	*	*	*	*	*	*	*	*
۴۱	عصر اوسه	۰۵۵۸۷۳	۲	۱۲	۱۶	۷۵	۲۱	۳۱	*	*	*	*	*	*	*	*
۴۲	مسجد آینه چک	۰۵۵۸۷۴	۲	۲۲	۲۴۰	۱۸۲	۴۱	۴۳	*	*	*	*	*	*	*	*
۴۳	مسجد آینه چک	۰۵۵۸۷۵	۲	۸	۶۱	۵۲	۹	۱۱	*	*	*	*	*	*	*	*
۴۴	مسجد آینه چک	۰۵۵۸۷۶	۲	۱۶	۹۲	۵۲	۲۳	۲۱	*	*	*	*	*	*	*	*
۴۵	مسجد آینه چک	۰۵۵۸۷۷	۲	۷	۳۴	۲۲	۵	۹	*	*	*	*	*	*	*	*
۴۶	مسجد آینه چک	۰۵۵۸۷۸	۲	۱۶	۱۲۲	۹۲	۳۲	۷۲	*	*	*	*	*	*	*	*
۴۷	مسجد آینه چک	۰۵۵۸۷۹	۲	۱۱۲	۹۰۹	۶۵۸	۲۲۲	۸۰	*	*	*	*	*	*	*	*
۴۸	مسجد آینه چک	۰۵۵۸۸۰	۱	۲۰	۱۱۶	۷۸	۱۱	۲۶	*	*	*	*	*	*	*	*
۴۹	مسجد آینه چک	۰۵۵۸۸۱	۲	۱۰	۷۸	۶۰	۲۲	۴۱	*	*	*	*	*	*	*	*
۵۰	مسجد آینه چک	۰۵۵۸۸۲	۲	۵۹	۲۷۸	۱۹۶	۵۸	۶۹	*	*	*	*	*	*	*	*
۵۱	مسجد آینه چک	۰۵۵۸۸۳	۱	۲۰	۱۵۶	۱۲۲	۴۴	۳۲	*	*	*	*	*	*	*	*
۵۲	مسجد آینه چک	۰۵۵۸۸۴	۲	۸	۷۱	۵۲	۱	۱۹	*	*	*	*	*	*	*	*
۵۳	مسجد آینه چک	۰۵۵۸۸۵	۲	۲۵	۳۰۴	۱۵۹	۳۴	۴۴	*	*	*	*	*	*	*	*

تعداد گاو و گوساله	۴۲	۱۵	۸۰	۱۰۰	۲۰	۱۲۰	۱۰۰	۰	۱۵	۵۰	۴۰	۴۰	۴۵	۱۰۰	۴۰	۲۰	۲۰۰	۱۰۰	۱۰۰	۲۰	۷۰	۱۲۰	۵۰	۴۰	۵۰	۵۰	۲۵۰	۱۰۰۰	۲۰	۷۰	۵۰۰	۱۵۰	۱۰۰	۱۰۰	۵۰	۲۰	۱۰۰	۲۰۰	۲۰۰	۱۵۰	۶۹	۴۲۰						
تعداد گوسفند و بز	۴۱	۰	۱۰۰	۲۱۰۰	۲۰۰۰	۱۰۰۰	۲۰۰۰	۰	۰	۴۲۴	۱۰۵۰	۲۵۰	۲۰۰	۴۵۰	۲۰۰	۱۳۰۰	۲۰۰۰	۴۰	۲۰۰	۱۲۰	۲۰	۴۰۴	۱۰۲۰	۲۱۰	۲	۷۰۰	۱۱۲۰	۹۰۰	۲۰۰	۷۰	۲۰۰	۲۰۰	۲۰۰	۲۰۰	۲۰۰	۲۰۰	۲۰۰	۲۰۰	۲۰۰	۲۰۰	۲۰۰	۲۰۰	۲۰۰	۲۰۰	۲۰۰			
تعمیرگاه ماشین آلات کشاورزی	۳۰																																															
فروشگاه تعاونی	۳۹		*																																													
دستری به رسیدن تعمیراتی آبیاری	۳۸			*																																												
تلفن	۳۷																																															
دستری به روزنامه و مجله آبیاری	۳۶																																															
صندوق پست	۳۵																																															
بیمار و دامای روستایی	۳۴						*																																									
دانشگاه کشت و پرورش دام	۳۳						*	*																																								
پرورشگاه	۳۲																																															
خانه بهداشت	۳۱																																															
مرکز بهداشتی درمانی	۳۰																																															
حمام	۲۹		*																																													
آموزش و تفریح سواد آموزی	۲۸																																															
مدرسه راهنمایی	۲۷																																															
دبستان	۲۶		*	*	*	*	*	*	*	*	*	*	*	*	*	*	*	*	*	*	*	*	*	*	*	*	*	*	*	*	*	*	*	*	*	*	*	*	*	*	*	*	*	*	*	*	*	
برق	۲۵		*	*	*	*	*	*	*	*	*	*	*	*	*	*	*	*	*	*	*	*	*	*	*	*	*	*	*	*	*	*	*	*	*	*	*	*	*	*	*	*	*	*	*	*	*	
آب لوله کشی	۲۴		*	*	*	*	*	*	*	*	*	*	*	*	*	*	*	*	*	*	*	*	*	*	*	*	*	*	*	*	*	*	*	*	*	*	*	*	*	*	*	*	*	*	*	*	*	
پایگاه خدمات برق	۲۳																																															
مرکز خدمات روستایی	۲۲																																															
دفتر بهداشت و سلامت	۲۱																																															
شورای اسلامی روستایی	۲۰																																															
امکن مذهبی مسلمانان	۱۹																																															
بنیاد مذهبی مسلمانان	۱۸																																															
نماد و دیوار آبیاری	۱۷		۹	۱۰	۱۱	۱۲	۱۳	۱۴	۱۵	۱۶	۱۷	۱۸	۱۹	۲۰	۲۱	۲۲	۲۳	۲۴	۲۵	۲۶	۲۷	۲۸	۲۹	۳۰	۳۱	۳۲	۳۳	۳۴	۳۵	۳۶	۳۷	۳۸	۳۹	۴۰	۴۱	۴۲	۴۳	۴۴	۴۵	۴۶	۴۷	۴۸	۴۹	۵۰	۵۱	۵۲	۵۳	

خصوصیات اجتماعی - اقتصادی آبادیهای دارای سکنه شهرستان اهواز

شماره ردیف آبادی	آبادی	کد آبادی	نوع راه آبادی (کیلومتر)	تعداد خانوار	کل جمعیت	جمعیت عساکر بیشتر	جمعیت باسواد	جمعیت شغل	فصلیت کشاورزی							
									۱۰	۱۱	۱۲	۱۳	۱۴	۱۵	۱۶	
۵۴	سید حسین	۵۵۸۸۶	۲	۴	۲۲	۱۷	۰	۴	*	*	*	*	*	*	*	*
۵۵	سید محمدان	۵۵۸۸۷	۱	۲۹	۲۲۲	۱۶۹	۲۳	۴۰	*	*	*	*	*	*	*	*
۵۶	سید خلف	۵۵۸۸۹	۲	۵۲	۳۸۰	۲۸۶	۱۲۸	۷۲	*	*	*	*	*	*	*	*
۵۷	سید رحیمه	۵۵۸۹۰	۲	۲۰۱	۱۳۲۵	۱۰۱۲	۴۴۵	۲۳۶	*	*	*	*	*	*	*	*
۵۸	سید زهر او	۵۵۸۹۱	۳	۶	۳۸	۳۲	۹	۸	*	*	*	*	*	*	*	*
۵۹	سید صالح	۵۵۸۹۲	۲	۱۹	۱۳۲	۱۱۰	۲۱	۴۰	*	*	*	*	*	*	*	*
۶۰	سید طاهر	۵۵۸۹۳	۲	۳۴	۱۹۶	۱۴۳	۳۰	۴۴	*	*	*	*	*	*	*	*
۶۱	شاطی	۵۵۸۹۴	۲	۵	۳۷	۳۰	۵	۱۸	*	*	*	*	*	*	*	*
۶۲	شلیبیم	۵۵۸۹۵	۳	۱۰	۶۹	۵۴	۱	۱۴	*	*	*	*	*	*	*	*
۶۳	ششین حسین	۵۵۸۹۶	۴	۱۰	۶۶	۵۱	۳	۱۶	*	*	*	*	*	*	*	*
۶۴	شیخ جاسم	۵۵۸۹۷	۲	۵۹	۴۳۷	۳۴۰	۸۰	۷۷	*	*	*	*	*	*	*	*
۶۵	شیخ حاتم	۵۵۸۹۸	۴	۴۷	۳۳۸	۲۶۸	۷۰	۴۵	*	*	*	*	*	*	*	*
۶۶	شیخ زویر	۵۵۸۹۹	۴	۸	۷۶	۶۳	۴	۱۳	*	*	*	*	*	*	*	*
۶۷	شیخ زهر اب	۵۵۹۰۰	۱	۱۵۰	۹۸۱	۷۴۲	۱۸۰	۲۱۰	*	*	*	*	*	*	*	*
۶۸	شیخ زید ان	۵۵۹۰۱	۲	۶۳	۴۳۷	۳۴۵	۷۷	۱۵۱	*	*	*	*	*	*	*	*
۶۹	شیخ صالح	۵۵۹۰۲	۱	۵۸	۴۳۷	۳۳۹	۳۰	۲۶	*	*	*	*	*	*	*	*
۷۰	شیخ طالب	۵۵۹۰۳	۳	۱۰	۳۶	۴۵	۶	۱۱	*	*	*	*	*	*	*	*
۷۱	شیخ طعمه	۵۵۹۰۴	۲	۷۶	۷۳۱	۵۷۲	۲۷	۱۸۷	*	*	*	*	*	*	*	*
۷۲	شیخ قاسم	۵۵۹۰۵	۲	۱۶	۱۲۷	۱۱۵	۸	۲۱	*	*	*	*	*	*	*	*
۷۳	شیخ شاد	۵۵۹۰۷	۲	۲۳	۲۰۷	۱۵۶	۱	۲۷	*	*	*	*	*	*	*	*
۷۴	سالم زیناری	۵۵۹۰۸	۲	۱۱	۷۱	۵۵	۸	۱۵	*	*	*	*	*	*	*	*
۷۵	طو اهر	۵۵۹۰۹	۲	۶۹	۳۸۵	۲۸۶	۸۱	۷۹	*	*	*	*	*	*	*	*
۷۶	سید النخان پاشین	۵۵۹۱۰	۱	۱۶۷	۱۳۰	۹۵	۳۵۱	۱۸۹	*	*	*	*	*	*	*	*
۷۷	سید النخان علوان	۵۵۹۱۱	۱	۵۴۵	۳۸۰۹	۲۸۰۸	۱۱۵۷	۵۲۵	*	*	*	*	*	*	*	*
۷۸	عبدالکاسم	۵۵۹۱۲	۲	۴	۲۶	۱۶	۹	۴	*	*	*	*	*	*	*	*
۷۹	عمود کعبه عمر	۵۵۹۱۳	۲	۶۷	۴۸۴	۳۸۴	۱۱۲	۸۸	*	*	*	*	*	*	*	*
۸۰	عشاره سزر کب	۵۵۹۱۴	۲	۱۰۲	۸۴۷	۶۳۰	۲۲۶	۱۷۶	*	*	*	*	*	*	*	*
۸۱	عشاره کز کب	۵۵۹۱۵	۲	۱۸	۱۴۸	۱۱۱	۳۳	۲۲	*	*	*	*	*	*	*	*
۸۲	عشاره خلف	۵۵۹۱۶	۴	۱۰	۵۴	۴۱	۰	۱۰	*	*	*	*	*	*	*	*
۸۳	علی شفر	۵۵۹۱۷	۲	۱۲	۶۳۱	۶۱۱	۹	۳۰	*	*	*	*	*	*	*	*
۸۴	علاونه	۵۵۹۱۸	۲	۵۹	۳۴۴	۲۳۲	۸۲	۷۲	*	*	*	*	*	*	*	*
۸۵	علاونه غانی	۵۵۹۱۹	۱	۱۲۹	۹۵۳	۶۹۱	۱۵۳	۱۸۰	*	*	*	*	*	*	*	*
۸۶	قرچدیوان	۵۵۹۵۸	۲	۴	۲۸	۲۵	۷	۱۲	*	*	*	*	*	*	*	*
۸۷	قهد	۵۵۹۲۰	۲	۶۶	۵۳۰	۳۹۷	۱۱۳	۱۰۲	*	*	*	*	*	*	*	*
۸۸	قیاسی	۵۵۹۲۱	۲	۴۴	۳۲۴	۲۶۴	۶۵	۶۶	*	*	*	*	*	*	*	*
۸۹	قاسم دامل	۵۵۹۲۲	۲	۲۲	۲۰۸	۱۴۵	۱۲	۴۴	*	*	*	*	*	*	*	*
۹۰	قلعه سحر	۵۵۹۲۴	۱	۱۰۸	۷۵۷	۵۶۴	۲۵۷	۱۳۸	*	*	*	*	*	*	*	*
۹۱	کاسم حمد	۵۵۹۲۵	۲	۵۰	۳۸۷	۲۷۹	۳۳	۷۰	*	*	*	*	*	*	*	*
۹۲	کریم خلف	۵۵۹۲۶	۴	۱۶	۱۰۴	۷۴	۱۱	۱۸	*	*	*	*	*	*	*	*
۹۳	کریم مهارت	۵۵۹۵۶	۲	۴	۴۶	۳۳	۸	۱۰	*	*	*	*	*	*	*	*
۹۴	کریم جنت کلبانی	۵۵۹۲۷	۳	۴	۴۱	۲۹	۵	۵	*	*	*	*	*	*	*	*
۹۵	کیوش	۵۵۹۲۸	۱	۴۳	۳۰۵	۲۲۱	۶۲	۴۳	*	*	*	*	*	*	*	*
۹۶	کساح	۵۵۹۲۹	۲	۱۲	۷۹	۵۸	۱۳	۱۴	*	*	*	*	*	*	*	*
۹۷	کساح	۵۵۹۳۰	۲	۱۳	۷۴	۶۴	۲	۱۳	*	*	*	*	*	*	*	*
۹۸	کساحی	۵۵۹۳۱	۲	۲۱	۱۵۱	۱۱۸	۳۳	۲۶	*	*	*	*	*	*	*	*

کد نوع راه آبادی: ۱، جاده اسفالت، ۲، جاده شوسه، ۳، جاده خاکی، ۴، ماره، ۵، سایر (اینگاه راه آهین یا راه آبی)، ۵، ناشخص

تعداد گاو و گوساله	۴۲	۵۰	۴۰۰	۱۰۰	۲۵۰	۲	۱۰۰	۷۵	۲۰	۵۰	۱۵۰	۲۰۰	۵۰	۲۰	۴۰۰	۱۵۰	۷۰	۲۰۰	۴۰۰	۵۰	۵۰	۲۰	۲۰۰	۲۵۰	۲۰۰	۲۲	۷۰۰	۵۰۰	۱۰۰	۱۰۰	۵۰	۱۰۰	۱۰۰	۲۰۰	۲۰	۱۰۰	۲۰	۱۰۰	۲۰	۷۰	۱۰۰											
تعداد گوسفند بزرگ	۴۱	۰	۲۰۰	۱۰۰۰	۲۵۰	۰	۰	۵۰	۵۲۰	۲۱۰	۱۱۰۰	۰	۴۰۰	۲۰۰	۲۵۰۰	۰	۵۱۰۰	۸۰۰	۲۰۰۰	۱۴۰	۲۰۰۰	۰	۷۵	۴۱۰	۱۸۰۰	۰	۶۲۰	۱۰۰۰	۴۹۷	۱۰۱۰	۲۰۰	۲۰۰۰	۲۰۰	۲۰۰	۲۰۰	۲۰۰	۲۰۰	۲۰۰	۲۰۰	۲۰۰	۲۰۰	۲۰۰	۲۰۰	۲۰۰								
تعمیرگاه پختن آلات کوش درزی	۴۰																																																			
فروشگاه تعاونی	۳۹																																																			
دستری به وسیله تقویم عمومی در بابی	۳۸			*																																																
مغفول	۳۷																																																			
دستری به روزنامه و مجله در بابی	۳۶																																																			
صندوق پست	۳۵																																																			
بیمار و مامای دروسایی	۳۴																																																			
داپوشک پختن دروسایی	۳۳	*																																																		
پزشک	۳۲																																																			
خانه بهداشت	۳۱				*																																															
مرکز بهداشتی درمانی	۳۰																																																			
حمام	۲۹																																																			
انورزشخانه کشت سردآب آمیزی	۲۸				*																																															
مدرسه راهنمایی	۲۷																																																			
دبستان	۲۶				*																																															
برق	۲۵				*																																															
آب لوله کشی	۲۴			*																																																
پایگاه خدمات برق	۲۳																																																			
مرکز خدمات دروسایی	۲۲																																																			
دفتر بهداشت اساندری	۲۱																																																			
شورای اسلامی دروسایی	۲۰			*																																																
ادکلن دروسایی سلیمانان	۱۹			*																																																
بنیاد ملی سلیمانان	۱۸			*																																																
شورای دروسایی سلیمانان	۱۷																																																			

شماره ردیف آبادی	آبادی	نوع راه آبادی (کد)	تعداد خانوار	کل جمعیت	جمعیت عمارات بیشتر	جمعیت باسواد	جمعیت شاغل	فصلیت کث درزی							
								۱۰	۱۱	۱۲	۱۳	۱۴	۱۵	۱۶	
۹۹	مبیطه چهار	۳	۱۸	۱۲۲	۱۰۷	۳۶	۲۸	*	*	*	*	*	*	*	*
۱۰۰	مبیطه دو	۲	۱۴	۱۱۵	۹۱	۳۱	۲۰	*	*	*	*	*	*	*	*
۱۰۱	مبیطه سه	۳	۷	۵۷	۴۵	۱۵	۸	*	*	*	*	*	*	*	*
۱۰۲	مبیطه یک	۲	۶	۳۷	۳۲	۹	۸	*	*	*	*	*	*	*	*
۱۰۳	محمدغضبان	۳	۹۰	۶۰۷	۴۴۸	۱۵۵	۱۲۰	*	*	*	*	*	*	*	*
۱۰۴	مراوئه	۱	۲۶	۱۹۹	۱۵۸	۳۶	۲۲	*	*	*	*	*	*	*	*
۱۰۵	مکتبه بحر اثنی	۱	۲	۱۲	۱۱	۴	۴	*	*	*	*	*	*	*	*
۱۰۶	منازل مسکونی مرکز خدمات	۱	۴۹	۲۶۸	۱۹۲	۶۷	۶۱	*	*	*	*	*	*	*	*
۱۰۷	موزان	۱	۱۸	۱۲۱	۳۰۱	۱۵	۱۱	*	*	*	*	*	*	*	*
۱۰۸	موسسه مرقد ارباب قدس	۱	۱	۳	۲	۰	۲	*	*	*	*	*	*	*	*
۱۰۹	میان آب	۲	۸۷	۵۳۸	۶۸۲	۲۱۰	۹۶	*	*	*	*	*	*	*	*
۱۱۰	نشی	۲	۲۲	۱۸۰	۳۳۱	۱۴	۳۵	*	*	*	*	*	*	*	*
۱۱۱	نجات علیان	۳	۹	۷۸	۳۵	۶	۳۱	*	*	*	*	*	*	*	*
۱۱۲	وسيله يك	۱	۱۶	۱۲۱	۳۰۱	۴۰	۳۲	*	*	*	*	*	*	*	*
۱۱۳	بیاسر	۲	۱۲	۲۲۱	۸۹	۵۲	۲۲	*	*	*	*	*	*	*	*
دهستان شهر هاشم															
۱	احمد آباد میدان	۲	۱۲	۱۰۸	۳۷	۲۱	۳۱	*	*	*	*	*	*	*	*
۲	ام الطاهر	۲	۲۵۵	۱۷۸۲	۱۲۵۸	۷۹۸	۶۶۲	*	*	*	*	*	*	*	*
۳	ازرک	۲	۱۲	۲۶۲	۱۲۰	۶۲	۲۸	*	*	*	*	*	*	*	*
۴	تختیه	۲	۲۰	۱۶۵	۸۲۱	۱۱	۷۲	*	*	*	*	*	*	*	*
۵	حر بیچه	۲	۴۰	۲۶۲	۲۲۲	۸۵	۸۵	*	*	*	*	*	*	*	*
۶	حر بیه	۲	۵	۶۴	۲۳	۱۰	۵	*	*	*	*	*	*	*	*
۷	حماد	۲	۲۵	۲۶۲	۶۰۲	۶۶	۱۵	*	*	*	*	*	*	*	*
۸	حمیدیه	۱	۱۸۲۹	۱۲۳۱۱	۸۲۹۸	۲۵۲۳	۷۲۷۱	*	*	*	*	*	*	*	*
۹	خبرینه بالا	۲	۴۲	۲۹۲	۲۲۲	۵۰	۳۸	*	*	*	*	*	*	*	*
۱۰	دیبهردان	۲	۹۷	۶۳۲	۴۸۱	۱۲۱	۶۱	*	*	*	*	*	*	*	*
۱۱	دهکده	۱	۲۶۲	۲۰۹۲	۱۵۷۱	۱۱۱	۴۰۹	*	*	*	*	*	*	*	*
۱۲	دهلیز ۱	۲	۲۹	۲۴۲	۱۹۵	۲۷	۵۶	*	*	*	*	*	*	*	*
۱۳	دهلیز ۲	۲	۴۰	۲۶۶	۲۰۸	۳۸	۵۰	*	*	*	*	*	*	*	*
۱۴	رامه دو	۲	۲۱	۳۱۴	۱۶۸	۲۱	۳۸	*	*	*	*	*	*	*	*
۱۵	رامه یک	۳	۲۵	۱۲۹	۹۰	۲۲	۲۲	*	*	*	*	*	*	*	*
۱۶	رمزیه	۲	۴	۲۱	۱۲	۰	۲	*	*	*	*	*	*	*	*
۱۷	سطامیه بزرگ	۲	۲۶	۱۸۵	۱۳۱	۳۶	۲۵	*	*	*	*	*	*	*	*
۱۸	سطامیه کوچک	۲	۲۱	۱۵۲	۱۱۷	۳۱	۲۲	*	*	*	*	*	*	*	*
۱۹	مکتبه دو	۲	۶۱	۱۰۰	۶۸	۲۰	۱۲	*	*	*	*	*	*	*	*
۲۰	مکتبه یک	۳	۷۴	۲۰۲	۱۰۶	۵۲	۳۶	*	*	*	*	*	*	*	*
۲۱	مید چابور	۳	۴	۲۹	۲۸	۱	۸	*	*	*	*	*	*	*	*
۲۲	مید حسین موری	۳	۳۷	۲۵۲	۱۹۸	۴۶	۵۹	*	*	*	*	*	*	*	*
۲۳	مید حمید	۳	۵	۲۷	۲۷	۴	۶	*	*	*	*	*	*	*	*
۲۴	مید قریب	۲	۶	۴۳	۲۲	۴	۸	*	*	*	*	*	*	*	*
۲۵	مید محمد	۲	۴	۲۶	۲۷	۵	۵	*	*	*	*	*	*	*	*
۲۶	مید دینار	۲	۸	۶۰	۴۵	۹	۸	*	*	*	*	*	*	*	*
۲۷	شبهه	۳	۳۶۷	۲۷۹۰	۲۰۹۹	۶۰	۴۱۸	*	*	*	*	*	*	*	*
۲۸	شبهه	۲	۴۷	۲۲۱	۳۶۴	۷۹	۶۰	*	*	*	*	*	*	*	*

تعداد گاو و گوساله	تعداد گوسفند و بز	تغییرگاه بین آلات کشاورزی	فروشگاه تعاونی	دسترسی به سیمان و مصالح ساختمانی	تلفن	دسترسی به روزنامه و مجله و کتاب	صندوق پست	بیمار و دامی روستایی	دانشگاه کشیکین دامپزشکی	پزشک	خانه بهداشت	مرکز بهداشتی درمانی	حمام	آموزش تخصصی بودا آموزی	مدرسه راهنمایی	دبستان	برق	آب لوله کشی	پایگاه خدمات بیج	مرکز خدمات روستایی	دفتر بهداشت و سلامت	شورای اسلامی روستایی	ادامکن مذهبی مسلمانان	بنیاد مذهبی مسلمانان	شماره و ردیف آبادی	
۴۲	۴۱	۴۰	۳۹	۳۸	۳۷	۳۶	۳۵	۳۴	۳۳	۳۲	۳۱	۳۰	۲۹	۲۸	۲۷	۲۶	۲۵	۲۴	۲۳	۲۲	۲۱	۲۰	۱۹	۱۸	۱۷	
۷۰	۴۰۰																								۹۹	
۴۰	۲۵۰																								۱۰۰	
۵۰	۳۰۰																								۱۰۱	
۲۰	۲۴۰																								۱۰۲	
۳۰۰	۴۰		*																						۱۰۳	
۱۵۰	۱۶۰۰																								۱۰۴	
.	.																								۱۰۵	
۱۰	.																								۱۰۶	
۵۰	۱۱۰۰											*													۱۰۷	
.	.												*												۱۰۸	
۷۰	۱۰			*									*												۱۰۹	
۲۰۰	۱۰۰																						*		۱۱۰	
۳۰۰	۴۱۰							*																	۱۱۱	
۸۰	۳۰۰																								۱۱۲	
۱۷۵	۶۰																								۱۱۳	
۱۱۱۰۲	۳۷۲۰۱	۲	۹	۲۱	۱	.	۵	۵	۴	۱	۲	۲	.	۲	۱	۲۲	۳۰	۱۴	۱	۲	۲	۲۹	۳۲	۲		
۶۰	۲۸							*																	۱	
۶۰۰	۲۵۰۰		*									*													۲	
۱۰۰	۶۰۰			*																					۳	
۶۶	۱۲۳۳																								۴	
۳۰۰	۲۱۰۰		*	*																					۵	
۲۸	۱۰۰۰			*																					۶	
۱۳۰	۹۰۰			*																					۷	
۱۵۸۹	۲۵۵۵	*	*	*	*		*	*	*	*	*	*	*	*	*	*	*	*	*	*	*	*	*	*	*	۸
۷۰	۱۶۰			*																					۹	
۱۵۰	۱۰۰۰			*																					۱۰	
۳۰۰	۳۰۰		*	*			*				*			*			*	*	*	*	*	*	*	*	۱۱	
۱۰۰	۲۲۰			*										*			*	*	*	*	*	*	*	*	۱۲	
۳۰۰	۲۰۰۰			*										*			*	*	*	*	*	*	*	*	۱۳	
۷۰	۶۰۲			*			*							*			*	*	*	*	*	*	*	*	۱۴	
۵۰	۲۷۰																*	*	*	*	*	*	*	*	۱۵	
۶	.																*	*	*	*	*	*	*	*	۱۶	
۲۰	۱۱۰			*										*			*	*	*	*	*	*	*	*	۱۷	
۱۵۰	۶۰۰		*	*				*						*			*	*	*	*	*	*	*	*	۱۸	
.	.			*										*			*	*	*	*	*	*	*	*	۱۹	
۴۰	.			*										*			*	*	*	*	*	*	*	*	۲۰	
۱۵	۳۰۰			*										*			*	*	*	*	*	*	*	*	۲۱	
۳۰۰	۱۰۰			*										*			*	*	*	*	*	*	*	*	۲۲	
۲۵	۲۵۰			*										*			*	*	*	*	*	*	*	*	۲۳	
۲۰	۴۶۰			*										*			*	*	*	*	*	*	*	*	۲۴	
۱۶	۱۸۴			*										*			*	*	*	*	*	*	*	*	۲۵	
۳۰	.			*										*			*	*	*	*	*	*	*	*	۲۶	
۱۵۰	۳۰۰		*				*					*		*			*	*	*	*	*	*	*	*	۲۷	
۲۰۰	.													*			*	*	*	*	*	*	*	*	۲۸	

خصومات اجتماعی - اقتصادی آبادیهای دارای سکنه شهرستان اهواز

شماره ردیف آبادی	آبادی	کد آبادی	نوع راه آبادی (کد)	تعداد خانوار	کل جمعیت	جمعیت عساکر بیشتر	جمعیت باسواد	جمعیت شغل	فقرات کشاورزی						
									۱۰	۱۱	۱۲	۱۳	۱۴	۱۵	۱۶
۲۹	شرطانی دو	۰۵۶۱۲۷	۲	۲۲	۲۰۱	۱۴۵	۳۰	۴۸	*	*	*	*	*	*	*
۳۰	شرطانی یک	۰۵۶۱۲۸	۲	۲۹	۲۱۹	۱۶۲	۴۴	۲۳	*	*	*	*	*	*	*
۳۱	شهرک ازادی	۰۵۶۱۳۱	۱	۴۷	۲۹۲	۲۳۰	۵۹	۳۷	*	*	*	*	*	*	*
۳۲	مدرسه دو	۰۵۶۱۳۲	۲	۵	۲۵	۲۱	۱۱	۸	*	*	*	*	*	*	*
۳۳	مدرسه میدیه عقوبت	۰۵۶۱۳۳	۲	۲۵	۱۶۵	۱۳۰	۴۴	۳۱	*	*	*	*	*	*	*
۳۴	ظوبیه شیخ حاتم	۰۵۶۱۳۸	۲	۱۷	۱۱۳	۸۰	۲۹	۱۲	*	*	*	*	*	*	*
۳۵	ظراح سعید علی	۰۵۶۱۳۹	۲	۱۲۵	۸۹۲	۶۶۹	۱۳۲	۱۹۴	*	*	*	*	*	*	*
۳۶	ظراح مولایبودی	۰۵۶۱۴۰	۲	۲۵	۱۹۶	۱۴۲	۳۱	۴۱	*	*	*	*	*	*	*
۳۷	عباس بیابان دو	۰۵۶۱۴۲	۲	۲۱	۲۱۸	۱۵۸	۸	۲۸	*	*	*	*	*	*	*
۳۸	عباس بیابان یک	۰۵۶۱۴۳	۲	۱۴	۷۷	۵۵	۵	۲۰	*	*	*	*	*	*	*
۳۹	عین دو	۰۵۶۱۴۵	۱	۱۱۸۱	۸۱۷۳	۵۹۶۰	۲۱۷۸	۹۶۳	*	*	*	*	*	*	*
۴۰	غضبان	۰۵۶۱۹۲	۲	۲۵	۲۰۵	۱۵۰	۴۷	۳۳	*	*	*	*	*	*	*
۴۱	غزلیه	۰۵۶۱۹۳	۲	۲۴	۲۶۱	۱۸۲	۴۱	۴۹	*	*	*	*	*	*	*
۴۲	فرسیه	۰۵۶۱۴۷	۲	۲۲	۲۱۳	۱۷۵	۵	۷۶	*	*	*	*	*	*	*
۴۳	قلعه غدیر	۰۵۶۱۴۸	۱	۱۹	۱۲۰	۱۰۴	۳۴	۲۶	*	*	*	*	*	*	*
۴۴	کوه یک	۰۵۶۱۴۹	۲	۱۶	۹۸	۷۹	۲۲	۱۴	*	*	*	*	*	*	*
۴۵	کوی طالقانی	۰۵۶۱۵۰	۱	۳۱	۱۰۰	۷۷	۱۷	۲۴	*	*	*	*	*	*	*
۴۶	کبیر زهیر	۰۵۶۱۵۲	۲	۲۲	۱۹۵	۱۴۱	۷	۵۵	*	*	*	*	*	*	*
۴۷	کمبروه بزرگ	۰۵۶۱۵۳	۲	۱۶۶	۱۲۷۲	۹۴۲	۲۸۷	۱۹۰	*	*	*	*	*	*	*
۴۸	کمبروه کوچک	۰۵۶۱۵۴	۱	۵۱	۲۲۸	۲۵۱	۱۰۵	۳۴	*	*	*	*	*	*	*
۴۹	ماهور	۰۵۶۱۵۶	۲	۸	۶۹	۵۱	۱۵	۱۲	*	*	*	*	*	*	*
۵۰	مکتف	۰۵۶۱۵۸	۲	۱۵	۹۸	۸۰	۴۰	۱۶	*	*	*	*	*	*	*
۵۱	ملیحه معدون	۰۵۶۱۵۹	۲	۲۶	۲۵۵	۲۰۱	۱۷	۵۸	*	*	*	*	*	*	*
۵۲	ملیحه یک	۰۵۶۱۶۰	۲	۲۲	۱۲۲	۹۸	۹	۳۰	*	*	*	*	*	*	*
۵۳	ملاشیه سه	۰۵۶۱۶۲	۲	۲۷	۱۹۱	۱۴۸	۲۷	۸	*	*	*	*	*	*	*
۵۴	ملاشیه یک	۰۵۶۱۶۳	۱	۱۸۱	۱۳۰۱۷	۹۳۴۸	۳۷۹۳	۱۷۰۸	*	*	*	*	*	*	*
	سایر نقاط			۲۵۹	۱۲۹۱	۸۸۷	۳۵۶	۶۵۹							

کد نوع راه آبادی: ۱. جاده اسفالت، ۲. جاده شوسه، ۳. جاده خاکی، ۴. سایر (ایستگاه راه آهن، باره آبی)، ۵. ناشخص

تعداد گاو و گوساله	تعداد گوسفند و بز	تعمیرگاه شین آلات درزی	فروشگاه عادی	دستری به وسیله تقویم عمومی از برای	تعمیرگاه	دستری به روزنامه و مجله از برای	صندوق پست	بیمار و مامای روستایی	دانشگاه تئوریک و عملی	پزشک	خانه بهداشت	مرکز بهداشتی درمانی	حمام	آموزش با صنعت مواد آموزشی	مدرسه راهنمایی	دبستان	برق	آب لوله کشی	پایگاه خدمات بروج	مرکز خدمات روستایی	دستگاه ساس زندگی	شورای اسلامی روستایی	اماکن مذهبی مسلمانان	سنگ مذبحی مسلمانان	شماره ردفیف آبادی
۴۲	۴۱	۴۰	۳۹	۳۸	۳۷	۳۶	۳۵	۳۴	۳۳	۳۲	۳۱	۳۰	۲۹	۲۸	۲۷	۲۶	۲۵	۲۴	۲۳	۲۲	۲۱	۲۰	۱۹	۱۸	۱۷
۶۰	۸۵۰			*											*										۲۹
۱۰۰	۲۵۰			*											*							*			۳۰
۶۰	۲۵۰			*											*							*			۳۱
۳۰	۵۱			*											*							*			۳۲
۱۸۰	۱۳۰۰			*	۵										*							*			۳۳
۵۰	۱۵۰		*	*											*							*			۳۴
۵۰۰	۱۰۰۰		*	*						*					*						*	*			۳۵
۱۵۰	۵۱۰		*	*						*					*						*	*			۳۶
۸۰	۵۰۰		*	*						*					*						*	*			۳۷
۵۰	۲۰		*	*						*					*						*	*			۳۸
۲۰۰۰	۲۷۰۰		*	*			*			*					*						*	*	*	*	۳۹
۵۰	۰		*	*						*					*						*	*	*	*	۴۰
۱۰۰	۲۳۵		*	*						*					*						*	*	*	*	۴۱
۱۲۰	۲۰۲۵		*	*						*					*						*	*	*	*	۴۲
۱۰۰	۳۰۰		*	*						*					*						*	*	*	*	۴۳
۵۰	۲۰۰		*	*						*					*						*	*	*	*	۴۴
۳۰	۱۰۰		*	*						*					*						*	*	*	*	۴۵
۲۰۰	۴۰۵۰		*	*						*					*					*	*	*	*	*	۴۶
۴۵۰	۶۰۰		*	*			*			*					*						*	*	*	*	۴۷
۱۵۰	۴۳		*	*				*		*					*						*	*	*	*	۴۸
۳۰	۲۰۰		*	*				*		*					*						*	*	*	*	۴۹
۱۷	۶۲		*	*				*		*					*						*	*	*	*	۵۰
۸۰	۸۰۰		*	*				*		*					*						*	*	*	*	۵۱
۲۰	۲۱۰		*	*				*		*					*						*	*	*	*	۵۲
۱۵۰	۱۵۲۰	*	*	*				*		*					*						*	*	*	*	۵۳
۱۵۰۰	۱۲۰۰	*	*	*				*		*					*						*	*	*	*	۵۴

نوع راه و فعالیت کشاورزی آبادیهای خالی از سکنه شهرستان اهواز

شماره ردیف	آبادی	کد آبادی	نوع راه آبادی (کد)	فعالیت کشاورزی						
				زراعت	باغداری	دامداری و دامپروری	پرورش طیور	پرورش گاو شیری	پرورش بز و گوسفند	
۱	۲	۳	۴	۵	۶	۷	۸	۹	۱۰	۱۱
	بخش مرکزی									
	دهستان امجدیه									
۱	ام الخربین	۰۵۴۹۷۲	۶							
۲	ام نوشه	۰۵۴۹۷۵	۶							
۳	بیتو اوی	۰۵۴۹۸۶	۶							
۴	تل اسود	۰۵۴۹۹۰	۶							
۵	دیم ابن نجم	۰۵۵۰۰۲	۶							
۶	رحمانیه زبون	۰۵۵۰۰۳	۶							
۷	رحمانیه فیصلی	۰۵۵۰۰۴	۶							
۸	رحمانیه قدیم	۰۵۵۰۰۵	۶							
۹	رحمانیه کعبی	۰۵۵۰۰۶	۶							
۱۰	سبعه	۰۵۵۰۰۸	۶							
۱۱	سبعه دو	۰۵۵۰۰۹	۶							
۱۲	سوی چیتی یک	۰۵۵۰۱۴	۶							
۱۳	سوی چیتی دو	۰۵۵۰۱۵	۶							
۱۴	سوی چیتی هر بهیج	۰۵۵۰۱۶	۶							
۱۵	شهران	۰۵۵۰۱۹	۶							
۱۶	شریعه سعید عبور	۰۵۵۰۲۰	۶							
۱۷	شریعه ام تمن	۰۵۵۰۲۱	۶							
۱۸	شمریه	۰۵۵۰۲۳	۶							
۱۹	مفحه دو	۰۵۵۰۲۵	۶							
۲۰	مفحه یک	۰۵۵۰۲۶	۶							
۲۱	علوان	۰۵۵۰۳۱	۲							
۲۲	قچر به دو	۰۵۵۰۳۷	۶							
۲۳	قچر به یک	۰۵۵۰۳۸	۶							
۲۴	کارخانه اجر سازی چیل چنگیه	۰۵۵۰۴۲	۶							
۲۵	کاظمی دو	۰۵۵۰۴۶	۶							
۲۶	کاظمی یک	۰۵۵۰۴۷	۶							
۲۷	کفیه	۰۵۵۰۴۸	۶							
۲۸	مزبان	۰۵۵۰۵۴	۶							
۲۹	مکمر	۰۵۵۰۵۷	۶							
	دهستان بباوی									
۱	ام الحمام	۰۵۵۱۸۲	۶							
۲	ام الحیانه دو	۰۵۵۱۷۸	۲							
۳	ام الحیانه یک	۰۵۵۱۷۹	۲							
۴	اسمر نصرانی	۰۵۵۱۸۷	۲							
۵	پلیسار اه	۰۵۵۱۹۶	۱							
۶	توانیر	۰۵۵۱۹۹	۱							
۷	چاه مفتسر داهی	۰۵۵۲۰۲	۲							
۸	خلوه	۰۵۵۲۰۸	۲							
۹	دامداری فریهی	۰۵۵۲۱۱	۶							
۱۰	دهلیز	۰۵۵۲۱۴	۶							
۱۱	هللیه	۰۵۵۲۲۵	۶							
۱۲	فرکتسو کتخورستان	۰۵۵۲۳۰	۱							
۱۳	قطره	۰۵۵۲۳۱	۲							
۱۴	عیاشیه	۰۵۵۲۴۸	۲							
۱۵	قلعه فریهی	۰۵۵۲۵۲	۶							

کد نوع راه آبادی: جاده اسفالت (۱)، جاده شوسه (۲)، جاده خاکی (۳)، مارو (۴)، سایر (ایستگاه راه آهن یا راه آبی) (۵)، نامشخص (۶)

نوع راه و فعالیت کشاورزی آبادیهای خالی از سکنه شهرستان اهواز

فعالیت کشاورزی							نوع راه آبادی (رکد)	کد آبادی	آبادی	شماره ردیف
پرورش ماهی	پرورش زنبورسل	پرورش کرم ابریشم	پرورش طیور	دامداری و دامپروری	باغداری	زراعت				
۱۱	۱۰	۹	۸	۷	۶	۵	۴	۳	۲	۱
							۱	۰۵۵۲۵۵	کانون کار آموزی	۱۶
							۲	۰۵۵۲۵۶	کران	۱۷
							۱	۰۵۵۲۶۹	لساقت	۱۸
							۱	۰۵۵۲۷۲	محمدی	۱۹
							۳	۰۵۵۲۸۶	موسسه محمدیان	۲۰
							۶	۰۵۵۲۹۲	شهریه	۲۱
							۱	۰۵۵۲۹۳	شیر و گاو ر امین	۲۲
							۲	۰۵۵۲۹۶	هنری دو	۲۳
							۱	۰۵۵۲۹۹	یونسیت چهار	۲۴
							۱	۰۵۵۳۰۰	یونسیت دو	۲۵
									دهستان راه (وطه)	
							۳	۰۵۵۴۲۷	ابو عظیم	۱
							۱	۰۵۵۴۳۷	چاه نفت	۲
							۳	۰۵۵۴۴۵	دو هیه	۳
							۳	۰۵۵۴۵۶	فره	۴
							۳	۰۵۵۴۵۷	قویله	۵
							۲	۰۵۵۴۵۸	قوه خانه عبدالمقدم	۶
							۲	۰۵۵۴۶۱	مرکز اندازه گیری ذخایر نفتی	۷
							۴	۰۵۵۴۶۸	بزره	۸
									دهستان عناقچه	
							۶	۰۵۵۵۲۱	تامیسات کانتال توانا	۱
							۶	۰۵۵۵۵۳	سید محمد	۲
							۶	۰۵۵۵۸۶	مزرعه شهید محمد حسن غلامی	۳
							۱	۰۵۵۵۹۳	موسسه مرتقوی و فرکانا	۴
									دهستان کریت	
							۱	۰۵۵۶۸۹	ایستگاه تقویت فشار گاز	۱
							۶	۰۵۵۶۹۱	ایستگاه منموری	۲
							۶	۰۵۵۶۹۲	ایستگاه میاندهت	۳
							۱	۰۵۵۶۹۴	بر بزرگه	۴
							۱	۰۵۵۶۹۵	بیمارستان بوی	۵
							۳	۰۵۵۷۰۷	خزینة	۶
							۳	۰۵۵۷۱۵	دمبوسیه	۷
							۶	۰۵۵۷۱۸	فرکت ابر خوزستان	۸
							۶	۰۵۵۷۱۹	فرکت ایلیم	۹
							۱	۰۵۵۷۲۰	فرکت گاز منابع ۶۰۰	۱۰
							۶	۰۵۵۷۲۵	شمیمطبتک	۱۱
							۳	۰۵۵۷۲۸	شمیمطبتدیل	۱۲
							۶	۰۵۵۷۴۲	کوره اجر بزی	۱۳
							۳	۰۵۵۷۵۱	منموریات	۱۴
							۱	۰۵۵۷۵۳	تمکز دانش	۱۵
							۳	۰۵۵۷۵۵	هور انباد	۱۶
									دهستان میان اب	
							۶	۰۵۵۸۲۸	ابو غریب	۱

کد نوع راه آبادی: جاده اسفالت ۱، جاده شوسه ۲، جاده خاکی ۳، مار ۴، سایر (ایستگاه راه آهن، پاره آبی، ۵۱، ناخشنوع)

نوع راه و فعالیت کشاورزی آبادیهای خالی از سکنه شهرستان اهواز

شماره ردیف	آبادی	کد آبادی	نوع راه آبادی (کد)	نوع فعالیت کشاورزی						
				زراعت	باغداری	دامداری و دامپروری	پرورش طیور	پرورش کرم ابریشم	پرورش زنبورسل	پرورش ماهی
۱	۲	۳	۴	۵	۶	۷	۸	۹	۱۰	۱۱
۲	پخش نفت و نظافتیه	۰۵۵۸۴۴	۱							
۳	پلیس راه اهواز اتدیه مشک	۰۵۵۸۴۵	۱							
۴	جهاد ساز تدکی دهستان	۰۵۵۸۴۸	۱							
۵	ز بیک محمد ان	۰۵۵۸۷۳	۲							
۶	شیخ قالح	۰۵۵۹۰۶	۱							
۷	مچ هیلا	۰۵۵۹۳۶	۲							
۸	محمد سبحان	۰۵۵۹۳۸	۱							
۹	مر اغیه	۰۵۵۹۳۹	۲							
۱۰	مرکز خدمات کشاورزی شاور	۰۵۵۹۴۱	۱							
۱۱	معدن شن شهید جهان ارا	۰۵۵۹۴۲	۲							
۱۲	معدن شن عبد الخان	۰۵۵۹۴۳	۲							
	دهستان تهر هاشم									
۱	احمد آباد	۰۵۶۰۷۸	۶							
۲	اداره مخازن اشکر بلا	۰۵۶۰۸۲	۶							
۳	بیگللو	۰۵۶۰۸۴	۶							
۴	حبیبال	۰۵۶۰۹۹	۶							
۵	حمید	۰۵۶۰۹۷	۶							
۶	دب سید	۰۵۶۱۰۲	۶							
۷	دب سلیمان	۰۵۶۱۰۳	۶							
۸	رشک	۰۵۶۱۱۲	۲							
۹	رمز بیه دو	۰۵۶۱۰۶	۶							
۱۰	رمز بیه یک	۰۵۶۱۰۷	۶							
۱۱	ساختمان	۰۵۶۱۶۹	۶							
۱۲	سعدون شیخ محمد	۰۵۶۱۱۷	۶							
۱۳	شر بچه دو	۰۵۶۱۲۹	۶							
۱۴	شر بچه یک	۰۵۶۱۳۰	۶							
۱۵	ملبیه	۰۵۶۱۳۴	۶							
۱۶	طاهر بیه دو	۰۵۶۱۳۶	۶							
۱۷	طاهر بیه سه	۰۵۶۱۳۵	۶							
۱۸	طاهر بیه یک	۰۵۶۱۳۷	۶							
۱۹	طرح زلفی اراضی	۰۵۶۱۴۱	۲							
۲۰	عباویه	۰۵۶۱۴۴	۶							
۲۱	عین یک	۰۵۶۱۴۶	۶							
۲۲	غذیبی	۰۵۶۰۹۱	۶							
۲۳	کیلومتر پنجگاه	۰۵۶۱۶۸	۶							
۲۴	کیلومتر شصت	۰۵۶۱۵۱	۶							
۲۵	لشکر شار اله	۰۵۶۱۵۵	۲							
۲۶	مرکز آموزشی شهید حاجر صاحبیب الهی	۰۵۶۱۵۷	۶							
۲۷	منشقد	۰۵۶۱۶۴	۶							
۲۸	شمعی	۰۵۶۱۶۵	۶							
۲۹	بیمار شیخ محمد	۰۵۶۱۶۶	۶							
	سایر نقاط ۱۴									

کد نوع راه آبادی: جاده شماره ۱، جاده شماره ۲، جاده خالی ۳، مارود ۴، سایر (اینجاده راه آهن یا راه آبی) ۵، ناشخص ۶