

بسمه تعالی

پیشگفتار

سرشماری عمومی نفوس و مسکن در ایران به موجب قانون، هر ۱۰ سال یکبار توسط مرکز آمار ایران انجام می‌شود. تاکنون چهار سرشماری عمومی نفوس و مسکن در سالهای ۱۳۳۵، ۱۳۴۵، ۱۳۵۵ و ۱۳۶۵ به مرحله اجرا درآمده است. نخستین سرشماری، توسط اداره کل آمار عمومی، و سرشماریهای بعدی، توسط مرکز آمار ایران انجام گرفته است. سرشماری سال ۱۳۶۵، اولین سرشماری در نظام جمهوری اسلامی ایران است که علی‌رغم جنگ تحمیلی، محاصره اقتصادی و مضیقه‌های ناشی از هر یک، به حول و قوه الهی مطابق برنامه پیش‌بینی شده به نحو مطلوب به انجام رسید. سرشماری عمومی نفوس و مسکن، مناسبترین ابزار برنامه‌ریزیهای توسعه اجتماعی، اقتصادی و فرهنگی در کشور است که با ارائه آمار و اطلاعات درست، رهنمودهای لازم برای رسیدن به اهداف برنامه‌ریزیهای کوتاه‌مدت، میان‌مدت و بلندمدت را در اختیار سیاست‌گذاران، مسئولان و برنامه‌ریزان کشور قرار می‌دهد.

وسعت و عظمت کار سرشماری، مرکز آمار ایران را بر آن داشت که از نیمه دوم سال ۱۳۶۱ با برنامه‌ریزیهای دقیق، فعالیت مستمر و پیگیری را برای تهیه مقدمات سرشماری عمومی نفوس و مسکن آغاز کند. اولین قدم در این زمینه، شناخت نیازهای اساسی دستگاه‌های مسئول کشور بود که بر آن اساس، طرح مقدماتی سرشماری تهیه شد و به طور آزمایشی در مناطق شهری و روستایی سه شهرستان آستانه شرفیه از استان گیلان، سراوان از استان سیستان و بلوچستان و شادگان از استان خوزستان و نیز در چند حوزه نمونه در هر یک از استانهای دیگر به مرحله اجرا درآمد. با استفاده از نتایج حاصل از آزمایش سرشماری، پرسشنامه‌ها، فرمها و دستورالعملهای فنی و اجرایی مورد تجدید نظر قرار گرفت و بر آن اساس، طرح نهایی سرشماری تهیه و آماده اجرا شد. عملیات اجرایی سرشماری به طور همزمان در تمام نقاط کشور از تاریخ ۱۶ تا ۳۰ مهرماه سال ۱۳۶۵ انجام شد. در این مرحله، سازمان برنامه و بودجه استانها، مراکز تربیت معلم و سایر سازمانها و موسسات دولتی و همچنین نهادهای انقلاب اسلامی، همکاریهای ارزنده‌ای با مرکز آمار ایران داشتند و مردم فداکار ایران نیز با همیاری و مساعدت خود، امکان اجرای موفقیت آمیز سرشماری را فراهم آوردند.

پرسشنامه‌هایی که در جریان اجرای سرشماری تکمیل شده است، حجم عظیمی از اطلاعات آماری را در بر دارد که در جداول متعدد، برای هر یک از سطوح جغرافیایی، قابل استخراج و ارائه است. برخی از این اطلاعات در قالب نشریات نتایج سرشماری ارائه می‌شود و سایر اطلاعات در صورت نیاز و برحسب مورد، در اختیار استفاده‌کنندگان قرار خواهد گرفت.

فرهنگ آبادیهای شهرستان ، یکی از مجموعه نشریات نتایج سرشماری عمومی نفوس و مسکن است که در ۱۹۵ جلد برای ۱۹۵ شهرستان (بر اساس تقسیمات کشوری در زمان سرشماری) منتشر می شود . در هر یک از این نشریات ، ۳۹ خصوصیت عمده جمعیتی ، اجتماعی ، اقتصادی و فرهنگی برای هر یک از آبادیهای دارای سکنه و نیز جدولی در مورد آبادیهای خالی از سکنه شهرستان به تفکیک بخش و دهستان ارائه شده است . همچنین این نشریات شامل نقشه کشور (که نشان دهنده موقعیت شهرستان در داخل استان است) ، نقشه شهرستان (به تفکیک بخش و دهستان ، و موقعیت مراکز بخش ، نقاط شهری و آبادیهای دارای ۲۰۰۰ نفر جمعیت و بیشتر) و نقشه های مربوط به بخش یا بخشهای شهرستان (به تفکیک دهستان و آبادیهای دارای ۲۰ خانوار و بیشتر) است .

لازم به یادآوری است ، نقشه شهرستانها که موقعیت کلیه آبادیها (دارای سکنه و خالی از سکنه) روی آن مشخص شده ، در مرکز آمار ایران موجود و قابل ارائه به استفاده کنندگان است .

امید است این مجموعه از نشریات نتایج سرشماری بتواند اطلاعات لازم برای شناخت اوضاع اجتماعی و اقتصادی آبادیهای کشور را در اختیار تصمیم گیران ، برنامه ریزان و پژوهشگران قرار دهد .

مرکز آمار ایران

فهرست مندرجات فرهنگ آبادیهای شهرستان ایذه

صفحه

عنوان

	تعاریف و مفاهیم مورد استفاده در سرشماری عمومی نفوس و مسکن سال ۱۳۶۵ (ویژه فرهنگ آبادیها)
یک	جمعیت (جامعه مورد سرشماری)
یک	خانوار
دو	اقامتگاه معمولی
دو	شهر (نقطه شهری)
دو	آبادی (نقطه روستایی)
دو	جمعیت ساکن در نقاط شهری
دو	جمعیت ساکن در نقاط روستایی
دو	سن
دو	مهاجران وارد شده
دو	محل تولد
دو	باسواد
سه	کار
سه	وضع فعالیت در ۷ روز گذشته

مفاهیم به کار رفته در این نشریه

چهار	نسبت جنسی
چهار	گروههای عمده سنی
چهار	نسبت باسوادی

ویژگیهای عمده نقاط روستایی شهرستان

۱	جمعیت
۴	خانوار
۴	مهاجرت
۵	سواد
۶	وضع فعالیت
۸	نقشه تقسیمات کشوری جمهوری اسلامی ایران به تفکیک استان : ۱۳۶۵
۹	نقشه شهرستان به تفکیک بخش و دهستان

- ۱۰ نقشه روستایی بخش جانکی شهرستان ایذه از استان خوزستان (دهستانهای ابوالعباس، قلعه تل، باغ ملک، رودزرد)
- ۱۱ نقشه روستایی بخش جانکی شهرستان ایذه از استان خوزستان (دهستانهای هپرو، سرله و میداود)
- ۱۲ نقشه روستایی بخش دهدز شهرستان ایذه از استان خوزستان
- ۱۳ نقشه روستایی بخش مرکزی شهرستان ایذه از استان خوزستان (دهستانهای سوسن و ایوه)
- ۱۵ نقشه روستایی بخش مرکزی شهرستان ایذه از استان خوزستان (دهستانهای حومه و هلاچان)
- ۱۶ نقشه روستایی بخش مرکزی شهرستان ایذه از استان خوزستان (دهستان مرغآ)

جداول

- ۱۸ خصوصیات اجتماعی - اقتصادی آبادیهای دارای سکنه شهرستان
- ۵۸ نوع راه و فعالیت کشاورزی آبادیهای خالی از سکنه شهرستان

پیوستها

فرم ۳ - (پرسشنامه آبادی)

فهرست مجموعه نشریات فرهنگ آبادیهای کشور براساس نتایج سرشماری عمومی نفوس و مسکن سال ۱۳۶۵

تعاریف و مفاهیم مورد استفاده در سرشماری عمومی نفوس و مسکن سال ۱۳۶۵ (ویژه فرهنگ آبادیها)

جمعیت (جامعه مورد سرشماری)

اعضای همه خانوارهای معمولی ساکن و دستجمعی که اقامتگاه معمولی آنان در زمان سرشماری در ایران قرار دارد و نیز اعضای کلیه خانوارهای معمولی غیر ساکن کشور، جامعه مورد سرشماری را تشکیل می‌دهند. اعضای هیئتهای سیاسی و سفارتخانه‌های خارجی در ایران و افراد خانواده آنان جزو جامعه مورد سرشماری محسوب نمی‌شوند، اما ایرانیان عضو هیئتهای سیاسی و سفارتخانه‌های ایران در خارج از کشور و افراد خانواده آنان، جزو جامعه مورد سرشماری به حساب می‌آیند.

خانوار

خانوار از چند نفر تشکیل می‌شود که با هم در یک اقامتگاه زندگی می‌کنند، با یکدیگر هم‌خرج هستند و معمولاً "با هم غذا می‌خورند". فردی که به تنهایی زندگی می‌کند نیز، خانوار تلقی می‌شود.

خانوار معمولی: خانوار با تعریف فوق، اکثر افراد کشور را در بر می‌گیرد و به همین دلیل این‌گونه خانوارها، "خانوار معمولی" نیز نامیده می‌شود.

خانوار معمولی ساکن: خانواری که در اقامتگاه ثابت سکونت دارد، "خانوار معمولی ساکن" نامیده می‌شود.

خانوار معمولی غیر ساکن: خانواری که در زمان سرشماری در اقامتگاه ثابتی سکونت ندارد، "خانوار معمولی غیر ساکن" نامیده می‌شود. این دسته از خانوارها شامل سه گروه زیر است:

۱- خانوارهایی که در زمان سرشماری در کوچ به سر می‌برند و یا در خارج شهرها و آبادیها در زیر چادر زندگی می‌کنند.

۲- خانوارهایی که در محل زندگی ثابتی زندگی نمی‌کنند و به‌طور مداوم محل زندگی خود را تغییر می‌دهند، مانند کولیها.

۳- خانوارهایی که محل زندگی مشخص ندارند و شبها معمولاً "در پارکها، خرابه‌ها، زیرپلها و ... بیتوته می‌کنند."

خانوار دستجمعی: مجموعه افرادی که به دلیل داشتن هدف یا ویژگیهای مشترک مانند تحصیل، بیماری روانی و ... با هم در یک موسسه از قبیل خوابگاه دانشجویی، آسایشگاه روانی و ... زندگی می‌کنند، یک خانوار دستجمعی به حساب می‌آیند. در این سرشماری، افرادی

که در ندامتگاهها، بازداشتگاهها و مراکز مشابه نگهداری می‌شوند و نیز افرادی که در سربازخانهها، پادگانها، پاسگاهها، پایگاهها، یا اردوگاههای نظامی و انتظامی به‌طور جمعی به سر می‌برند و همچنین دانش‌آموزان و دانشجویان موسسات آموزشی نیروهای نظامی و

انتظامی، به عنوان اعضای خانوار دستجمعی مورد سرشماری قرار نمی‌گیرند. این‌گونه افراد همراه با سایر اعضای خانوار معمولی خود سرشماری می‌شوند.

اقامتگاه معمولی

اقامتگاه معمولی خانوار، محلی است که خانوار در زمان سرشماری در آنجا زندگی می‌کند، مشروط بر اینکه اقامتگاه دیگری نداشته باشد. اقامتگاه معمولی خانواری که در زمان سرشماری پیش از یک اقامتگاه دارد، محلی است که بیشترین مدت سال را در آنجا به سر می‌برد.

شهر (نقطه شهری)

منظور از شهر، هر یک از نقاطی است که دارای شهرداری باشد.

آبادی (نقطه روستایی)

آبادی به مجموعه یک یا چند مکان و اراضی به هم پیوسته (اعم از کشاورزی و غیرکشاورزی) گفته می‌شود که خارج از محدوده شهرها واقع شده و دارای محدوده ثبتي یا عرفی مستقل باشد. اگر آبادی در زمان سرشماری، محل سکونت خانوار یا خانوارهایی باشد، " دارای سکنه" و در غیر این صورت، " خالی از سکنه" تلقی می‌شود.

جمعیت ساکن در نقاط شهری

منظور از جمعیت ساکن در نقاط شهری در هر یک از محدوده‌های بخش، شهرستان، استان یا کشور، جمعیت کلیه شهرهایی است که در همان محدوده قرار دارد و جمعیت هر شهر عبارت است از مجموع تعداد اعضای همه خانوارهای معمولی ساکن و دستجمعی که اقامتگاه معمولی آنها در زمان سرشماری در آن شهر واقع است.

جمعیت ساکن در نقاط روستایی

منظور از جمعیت ساکن در نقاط روستایی در هر یک از محدوده‌های دهستان، بخش، شهرستان، استان یا کشور، جمعیت کلیه آبادیهایی است که در همان محدوده قرار دارد و جمعیت هر آبادی عبارت است از مجموع تعداد اعضای همه خانوارهای معمولی ساکن و دستجمعی که اقامتگاه معمولی آنها در زمان سرشماری در آن آبادی واقع است.

سن

منظور از سن، تعداد سالهای کاملی است که از زمان تولد فرد گذشته است.

مهاجران وارد شده

در هر شهر یا آبادی، آن دسته از اعضای خانوارهای معمولی ساکن و دستجمعی که متولد آنجا نباشند، مهاجر شناخته می‌شوند.

محل تولد

منظور از محل تولد، آبادی یا شهری است که در زمان تولد فرد، اقامتگاه معمولی مادر او بوده است.

باسواد

کسانی که می‌توانند به فارسی یا هر زبان دیگری متن ساده‌ای را بخوانند و بنویسند، خواه مدرک رسمی داشته یا نداشته باشند، باسواد تلقی می‌شوند. همه محصلان از جمله نوا موزان سال اول ابتدایی و سوادآموزان نهضت سوادآموزی نیز باسواد به حساب می‌آیند.

کار، هر فعالیت فکری یا بدنی است که قانوناً " مجاز باشد و به منظور کسب درآمد (نقدی، غیرنقدی) صورت گیرد .

وضع فعالیت در ۷ روز گذشته

در این سرشماری، وضع فعالیت افراد در ۷ روز پیش از مراجعه مامور سرشماری مورد نظر است. هر یک از افراد از این نظر و با توجه به تعریف کار، در یکی از گروههای زیر قرار میگیرند:

شاغل: افراد زیر شاغل به حساب میآیند:

- کسانی که دارای شغلی هستند، اعم از اینکه در ۷ روز پیش از مراجعه مامور سرشماری کار کرده و یا به عللی از قبیل مرخصی، بیماری، تعطیل موقت محل کار و... کار نکرده‌اند و پس از رفع علت به کار خود ادامه خواهند داد.
- کسانی که شغل مستمر نداشته ولی در ۷ روز پیش از مراجعه مامور سرشماری، حداقل دو روز کار کرده‌اند.
- کسانی که تحت عنوان کارآموز در ۷ روز پیش از مراجعه مامور سرشماری به کار اشتغال داشته‌اند.
- کسانی که دارای شغلی هستند، ولی در ۷ روز پیش از مراجعه مامور سرشماری به اقتضای فصل و ماهیت فصلی کار خود، کار نکرده‌اند (بیکاران فصلی)، مشروط بر آنکه در جستجوی کار دیگری هم نباشند.
- افرادی که به انجام خدمت وظیفه عمومی مشغول هستند.
- کسانی که در حال گذراندن دوره‌های آموزشی در دانشگاه‌ها و آموزشگاههای مربوط به نیروهای نظامی و انتظامی هستند.

بیگار (جویای کار): کسانی که شاغل به حساب نمی‌آیند و در ۷ روز پیش از مراجعه مامور سرشماری در جستجوی کار بوده‌اند، بیگار (جویای کار) ظنی می‌شوند.

محصل: کسانی که شاغل، بیگار (جویای کار) محسوب نمی‌شوند و در ۷ روز پیش از مراجعه مامور سرشماری در حال تحصیل بوده‌اند، محصل به حساب می‌آیند.

خانه‌دار: خانه‌دار به کسانی گفته می‌شود که شاغل، بیگار (جویای کار) و محصل به حساب نمی‌آیند و بنا بر اظهار پاسخگو، در ۷ روز پیش از مراجعه مامور سرشماری به خانهداری مشغول بوده‌اند.

دارای درآمد بدون کار: کسانی که شاغل، بیگار (جویای کار) محصل و خانه‌دار محسوب نمی‌شوند و درآمدهای مستمری مانند حقوق بازنشستگی، حقوق وظیفه، درآمد املاک و مستغلات، سود سهام و... دارند، دارای درآمد بدون کار محسوب می‌شوند.

سایر: کسانی که از نظر وضع فعالیت در ۷ روز پیش از مراجعه مامور سرشماری، در هیچ یک از گروههای بالا قابل طبقه‌بندی نیستند، در گروه سایر قرار می‌گیرند.

مفاهیم به کار رفته در این نشریه

نسبت جنسی

نسبت تعداد مردان به زنان یا زنان به مردان ، نسبت جنسی نامیده می‌شود . معمولا " در این مورد نسبت تعداد مردان به زنان را محاسبه می‌کنند و به صورت درصد ارائه می‌دهند . یعنی اگر M تعداد مردان و F تعداد زنان در یک منطقه جغرافیایی باشد ، نسبت جنسی در آن منطقه عبارت خواهد بود از :

$$\text{نسبت جنسی} = \frac{M}{F} \times 100$$

گروههای عمده سنی

در مجموعه نشریات نتایج سرشماری عمومی نفوس و مسکن سال ۱۳۶۵ ، علاوه بر سنین منفرد و گروههای سنی منظم (۵ ساله و ۱۰ ساله) ، طبقه‌بندی سنی دیگری نیز برای جمعیت در نظر گرفته شده است که هر طبقه آن ، یک گروه عمده سنی نامیده می‌شود و عبارت است از :

افراد ۱ - ۵ ساله : نوباوگان

افراد ۶ - ۱۰ ساله : کودکان

افراد ۱۱ - ۱۴ ساله : نوجوانان

افراد ۱۵ - ۲۴ ساله : جوانان

افراد ۲۵ - ۶۴ ساله : میانسالان

افراد ۶۵ ساله و بیشتر : بزرگسالان

افرادی که سن آنان معلوم نبوده و یا امکان انتساب آنان به یکی از گروههای سنی وجود نداشته است ، در گروه " سن نامشخص" منظور شده است .

نسبت باسوادی

این نسبت در هر جامعه از تقسیم تعداد افراد با سواد در یک سن یا گروه سنی معین به جمعیت آن سن یا گروه سنی به دست می‌آید و معمولا " به صورت " درصد " بیان می‌شود .

ویزگیهای عمده نقاط روستایی شهرستان ایذه

ایذه یکی از شهرستانهای استان خوزستان است که در شرق این استان واقع شده و مرکز آن شهر ایذه است. این شهرستان دارای ۲ شهر ایذه و باغملک است. همچنین شهرستان ایذه به ۳ بخش شامل ۱۴ دهستان تقسیم شده و متشکل از ۸۳۰ آبادی دارای سکنه و ۱۳۷ آبادی خالی از سکنه است.

جمعیت

در سرشماری عمومی نفوس و مسکن مهرماه ۱۳۶۵، شهرستان ایذه دارای ۲۱۰۶۸۶ نفر جمعیت بوده است. از این تعداد، ۵۶۳۵۷ نفر ساکن در نقاط شهری و ۱۴۸۴۲۷ نفر ساکن در نقاط روستایی و بقیه غیر ساکن بوده‌اند.

جدول ۱- تعداد آبارهای دارای سکه شهرستان بر حسب بخش، به تفکیک طبقات جمعیتی

بخش	جمع	۱ تا ۲۴ نفر	۲۵ تا ۴۹ نفر	۵۰ تا ۹۹ نفر	۱۰۰ تا ۲۴۹ نفر	۲۵۰ تا ۴۹۹ نفر	۵۰۰ تا ۹۹۹ نفر	۱۰۰۰ تا ۲۴۹۹ نفر	۲۵۰۰ تا ۴۹۹۹ نفر	۵۰۰۰ نفر و بیشتر
شهرستان ایذه	۸۳۰	۹۲	۱۳۴	۱۹۰	۲۴۰	۱۱۷	۴۳	۱۳	۱	۰
جانکی	۲۷۵	۲۱	۴۰	۶۸	۶۲	۴۲	۲۳	۸	۱	۰
دهدز	۱۴۸	۱۶	۲۴	۲۷	۴۹	۲۶	۵	۱	۰	۰
مرکزی	۴۰۷	۴۵	۷۰	۹۵	۱۲۹	۴۹	۱۵	۴	۰	۰

از جمعیت نقاط روستایی این شهرستان، ۷۶۷۴۷ نفر را مردان و ۷۱۷۰۰ نفر را زنان تشکیل می‌دهند. نسبت جنسی در این جمعیت نشان می‌دهد که در مقابل هر ۱۰۰۰ نفر زن، ۱۰۷ نفر مرد وجود دارد. این نسبت در بین اطفال کمتر از یکساله ۱۰۵ و در بین افراد ۶۵ ساله و بیشتر ۱۰۷ است. پایینترین نسبت جنسی به گروه سنی میانسالان (۲۵ - ۶۴ ساله) و بالاترین نسبت، به گروه سنی نوجوانان (۱۱ - ۱۴ ساله) تعلق دارد.

جدول ۲- جمعیت نقاط روستایی شهرستان بر حسب بخش و گروه‌های عمده سنی، به تفکیک جنس

نسبت جنسی	زن	مرد	مردوزن		گروه‌های عمده سنی
			درصد	تعداد	
۱۰۷	۷۱۷۰۰	۷۶۷۴۷	۱۰۰/۰۰	۱۴۸۴۴۷	شهرستان ایذه
۱۰۵	۲۲۹۹	۲۴۵۱	۴/۵۵	۶۷۵۰	اطفال/کمتر از یکساله/
۱۰۶	۱۴۴۸۵	۱۵۲۸۹	۲۰/۰۶	۲۹۷۷۴	نوباوگان/۱-۵ساله/
۱۱۲	۱۱۷۴۹	۱۳۱۵۳	۱۶/۷۸	۲۴۹۰۲	کودکان/۶-۱۰ساله/
۱۱۴	۶۹۸۹	۷۹۹۳	۱۰/۰۹	۱۴۹۸۲	نوجوانان/۱۱-۱۴ساله/
۱۰۷	۱۲۶۳۴	۱۳۵۷۷	۱۷/۶۶	۲۶۲۱۱	جوانان/۱۵-۲۴ساله/
۱۰۳	۲۰۳۴۲	۲۰۸۹۲	۲۷/۷۸	۴۱۲۳۴	میانسالان/۲۵-۶۴ساله/
۱۰۷	۲۱۸۷	۲۳۵۰	۲/۰۶	۴۵۳۷	بزرگسالان/۶۵ساله و بیشتر/
■	۱۵	۴۲	۰/۰۴	۵۷	نامشخص
۱۰۷	۲۰۱۲۳	۲۲۱۹۴	۱۰۰/۰۰	۶۲۳۱۷	بخش جانکی
۱۰۳	۱۵۲۸	۱۵۷۰	۴/۹۷	۳۰۹۸	اطفال/کمتر از یکساله/
۱۰۷	۶۱۸۱	۶۵۹۳	۲۰/۵۰	۱۲۷۷۴	نوباوگان/۱-۵ساله/
۱۰۹	۵۱۱۷	۵۵۵۸	۱۷/۱۳	۱۰۶۷۵	کودکان/۶-۱۰ساله/
۱۱۶	۲۰۳۸	۲۵۳۱	۱۰/۵۴	۶۵۶۹	نوجوانان/۱۱-۱۴ساله/
۱۱۰	۵۱۷۳	۵۶۷۲	۱۷/۴۰	۱۰۸۴۵	جوانان/۱۵-۲۴ساله/
۱۰۲	۸۲۱۸	۸۳۷۲	۲۶/۶۲	۱۶۵۹۰	میانسالان/۲۵-۶۴ساله/
۱۰۱	۸۶۴	۸۷۶	۲/۷۹	۱۷۴۰	بزرگسالان/۶۵ساله و بیشتر/
■	۴	۲۲	۰/۰۴	۲۶	نامشخص
۱۰۵	۱۱۹۵۸	۱۲۶۰۰	۱۰۰/۰۰	۲۴۵۵۸	بخش دهدز
۱۱۴	۵۰۰	۵۶۸	۴/۳۵	۱۰۶۸	اطفال/کمتر از یکساله/
۱۰۷	۲۳۴۵	۲۵۰۵	۱۹/۷۵	۴۸۵۰	نوباوگان/۱-۵ساله/
۱۱۳	۱۹۲۳	۲۱۷۰	۱۶/۶۷	۴۰۹۳	کودکان/۶-۱۰ساله/
۱۰۷	۱۱۹۴	۱۲۸۳	۱۰/۰۹	۲۴۷۷	نوجوانان/۱۱-۱۴ساله/
۱۰۴	۲۱۸۳	۲۲۶۳	۱۸/۱۰	۴۴۴۶	جوانان/۱۵-۲۴ساله/
۹۹	۲۴۶۱	۲۴۳۲	۲۸/۰۷	۶۸۹۴	میانسالان/۲۵-۶۴ساله/
۱۰۷	۲۴۸	۲۷۲	۲/۹۳	۷۲۰	بزرگسالان/۶۵ساله و بیشتر/
■	۴	۶	۰/۰۴	۱۰	نامشخص

جدول ۲- جمعیت نقاط روستایی شهرستان بر حسب بخش و گروه‌های عمده شغلی، به تفکیک جنس (دنباله)

نسبت جنسی	زن	مرد	مرد و زن		گروه‌های عمده شغلی
			درصد	تعداد	
۱۰۸	۲۹۶۱۹	۳۱۹۵۳	۱۰۰/۱۰۰	۶۱۵۷۲	بخش مرکزی
۱۰۳	۱۲۷۱	۱۳۱۳	۴/۲۰	۲۵۸۴	اطفال/کمتر از یکساله/
۱۰۴	۵۹۵۹	۶۱۹۱	۱۹/۷۳	۱۲۱۵۰	نوباوگان/۱-۵ساله/
۱۱۵	۴۷۰۹	۵۴۲۵	۱۶/۴۶	۱۰۱۳۴	کودکان/۶-۱۰ساله/
۱۱۵	۲۷۵۷	۳۱۷۹	۹/۶۴	۵۹۳۶	نوجوانان/۱۱-۱۴ساله/
۱۰۷	۵۲۷۸	۵۶۴۲	۱۷/۷۴	۱۰۹۲۰	جوانان/۱۵-۲۴ساله/
۱۰۵	۸۶۶۳	۹۰۸۷	۲۸/۸۳	۱۷۷۵۰	میانسالان/۲۵-۶۴ساله/
۱۱۳	۹۷۵	۱۱۰۲	۳/۳۷	۲۰۷۷	بزرگسالان/۶۵ساله و بیشتر/
#	۷	۱۴	۰/۰۳	۲۱	نامشخص

محاسبه مفهوم ندارد.

خانوار

در سرشماری مهرماه ۱۳۶۵، شهرستان ایذه دارای ۳۴۹۳۲ خانوار بوده است. از این تعداد، ۹۶۱۰ خانوار ساکن در نقاط شهری و ۲۴۳۷۱ خانوار ساکن در نقاط روستایی و بقیه غیر ساکن بوده اند.

جدول ۳- تعداد آبادیهایی دارای سکنه شهرستان بر حسب بخش، به تفکیک گروه بندی تعداد خانوار

بخش	مجموع	۱ تا ۴ خانوار	۵ تا ۹ خانوار	۱۰ تا ۱۹ خانوار	۲۰ تا ۴۹ خانوار	۵۰ تا ۹۹ خانوار	۱۰۰ تا ۱۹۹ خانوار	۲۰۰ تا ۴۹۹ خانوار	۵۰۰ تا ۹۹۹ خانوار	۱۰۰۰ خانوار و بیشتر
شهرستان ایذه	۸۳۰	۱۱۲	۱۴۶	۲۱۷	۲۱۵	۱۰۰	۳۰	۸	۱	۰
بخش جانتکی	۲۷۵	۳۶	۴۲	۷۷	۵۰	۴۵	۱۹	۵	۱	۰
بخش دهدز	۱۴۸	۲۲	۲۵	۳۱	۴۵	۲۱	۴	۰	۰	۰
بخش مرکزی	۴۰۷	۵۵	۷۹	۱۰۹	۱۲۰	۳۴	۷	۴	۰	۰

متوسط تعداد افراد در خانوارهای معمولی ساکن نقاط روستایی این شهرستان، ۶/۱ نفر است. بیشترین تعداد خانوار، مربوط به سه خانوارهای ۶ نفره و کمترین آن مربوط به خانوارهای ۱ نفره است.

جدول ۴- خانوارهای معمولی ساکن نقاط روستایی شهرستان بر حسب بخش، به تفکیک تعداد افراد در خانوار

بخش	مجموع	۱ نفر	۲ نفر	۳ نفر	۴ نفر	۵ نفر	۶ نفر	۷ نفر	۸ نفر	۹ نفر	۱۰ نفر و بیشتر
شهرستان ایذه	۲۴۳۷۱	۵۷۷	۱۸۰۴	۲۱۴۴	۲۶۹۵	۲۱۷۶	۲۲۷۶	۲۱۶۸	۲۲۲۸	۱۸۶۳	۲۴۴۰
بخش جانتکی	۱۰۶۱۸	۲۲۳	۹۲۶	۱۰۷۲	۱۲۲۰	۱۳۵۰	۱۴۰۱	۱۳۰۶	۱۲۷۸	۷۶۶	۹۷۶
بخش دهدز	۳۸۹۹	۴۲	۲۱۰	۳۰۸	۴۱۰	۵۲۸	۵۶۹	۵۸۲	۵۶۸	۳۰۷	۳۷۵
بخش مرکزی	۹۸۵۴	۲۱۲	۶۶۸	۷۶۴	۱۰۶۵	۱۲۹۸	۱۳۰۶	۱۲۸۰	۱۳۸۲	۷۹۰	۱۰۸۹

مهاجرت

در سرشماری عمومی نفوس و مسکن مهرماه ۱۳۶۵، ۹۲/۷ درصد از جمعیت نقاط روستایی شهرستان ایذه در همان آبادی که در زمان سرشماری اقامت داشتند متولد شده اند. مقایسه محل تولد افراد با محلی که در زمان سرشماری در آنجا اقامت داشتند نشان می دهد که ۵/۹ درصد جمعیت نقاط روستایی این شهرستان از آبادی به آبادی و ۰/۸ درصد از شهر به آبادی، در طول زندگی شان مهاجرت کرده اند.

جدول ۵ جمعیت نقاط روستایی شهرستان بروجردهای عمده شنی، به تفکیک محل تولد

اظهار شده	تولده در جای دیگر			تولده در آبادی محل اقامت	جمع	گروههای عمده شنی
	خارج از کشور	شهر	آبادی			
۶۲۴	۱۸	۱۱۲۸	۸۷۸۳	۳۷۵۸۴	۱۴۸۴۴۷	شهرستان ایذه
۷۷	۰	۱۰	۳۱	۶۶۳۲	۶۷۵۰	اطفال / کمتر از یکساله /
۲۳۴	۱	۶۹	۳۶۴	۲۹۰۷۶	۲۹۷۷۴	نوجوانان / ۱-۵ ساله /
۱۶۸	۱	۱۲۶	۸۲۸	۲۳۷۷۹	۲۴۹۰۲	کودکان / ۶-۱۰ ساله /
۸۳	۰	۹۱	۷۳۱	۱۴۰۷۷	۱۴۹۸۲	نوجوانان / ۱۱-۱۴ ساله /
۱۳۵	۴	۳۱۴	۲۱۰۴	۲۳۶۵۴	۲۶۲۱۱	جوانان / ۱۵-۲۴ ساله /
۲۰۷	۱۱	۴۹۰	۴۲۵۰	۳۶۲۷۶	۴۱۲۳۴	میانسالان / ۲۵-۶۴ ساله /
۱۹	۱	۳۷	۴۴۴	۴۰۳۶	۴۵۳۷	بزرگسالان / ۶۵ ساله و بیشتر /
۱	۰	۱	۱	۵۴	۵۷	نامشخص

سواد

در سرشماری مهرماه ۱۳۶۵ شهرستان ایذه، از ۱۱۱۹۲۳ نفر جمعیت ۶ ساله و بیشتر نقاط روستایی این شهرستان، ۳۸/۲ درصد باسواد بودند. نسبت باسوادی در این جمعیت برای مردان، ۵۲/۵ درصد و برای زنان، ۲۳/۳ درصد بوده است. این نسبت برای افراد لازمالتطهیم (۶-۱۴ ساله)، ۶۴/۴ درصد و برای افراد ۱۵ ساله و بیشتر، ۲۳/۷ درصد بوده است.

جدول ۶- درصد باسوادان بی سوادان در جمعیت ۶ ساله و بیشتر نقاط روستایی شهرستان بروجردهای عمده شنی به تفکیک جنس

اظهار شده	بی سواد		باسواد		جمع	گروههای عمده شنی
	زن	مرد	زن	مرد		
۰/۳۶	۷۶/۲۳	۴۷/۶۸	۲۳/۳۱	۵۲/۰۴	۱۰۰/۰۰	شهرستان ایذه
۰/۸۲	۴۷/۵۰	۱۹/۶۶	۵۱/۴۴	۷۹/۷۲	۱۰۰/۰۰	کودکان / ۶-۱۰ ساله /
۰/۲۳	۵۷/۱۹	۲۳/۲۷	۴۳/۵۸	۷۶/۵۰	۱۰۰/۰۰	نوجوانان / ۱۱-۱۴ ساله /
۰/۲۰	۷۶/۲۸	۳۸/۱۲	۲۳/۵۲	۶۱/۶۹	۱۰۰/۰۰	جوانان / ۱۵-۲۴ ساله /
۰/۱۸	۹۷/۳۵	۷۶/۲۳	۲/۳۹	۲۳/۶۶	۱۰۰/۰۰	میانسالان / ۲۵-۶۴ ساله /
۰/۷۹	۹۷/۹۴	۸۸/۸۹	۰/۷۸	۱۰/۷۷	۱۰۰/۰۰	بزرگسالان / ۶۵ ساله و بیشتر /
۰/۳۳	۷۲/۱۶	۴۲/۲۰	۲۷/۴۱	۵۷/۵۶	۱۰۰/۰۰	بخش جانکی
۰/۶۷	۴۲/۷۰	۱۳/۶۹	۵۶/۴۰	۸۵/۸۴	۱۰۰/۰۰	کودکان / ۶-۱۰ ساله /
۰/۲۱	۴۹/۶۷	۱۶/۰۹	۵۰/۰۷	۸۳/۷۴	۱۰۰/۰۰	نوجوانان / ۱۱-۱۴ ساله /
۰/۲۱	۷۱/۲۳	۳۰/۹۲	۲۸/۴۲	۶۸/۹۰	۱۰۰/۰۰	جوانان / ۱۵-۲۴ ساله /
۰/۱۴	۹۶/۶۴	۷۴/۶۸	۳/۱۸	۲۵/۲۳	۱۰۰/۰۰	میانسالان / ۲۵-۶۴ ساله /
۰/۹۸	۹۷/۹۲	۹۰/۹۸	۰/۴۶	۸/۶۸	۱۰۰/۰۰	بزرگسالان / ۶۵ ساله و بیشتر /

جدول ۶- درصد بکاروان بی سوادان در جمعیت ۱۰ ساله بیشتر نقاط روستایی شهرستان بر حسب بخش و گروه های عمده شغل (تفکیک جنس و دنباله)

انگاره شده	بی سواد		باسواد		جمع	گروه های عمده شغل
	زن	مرد	زن	مرد		
۰/۳۴	۸۵/۵۰	۴۹/۰۲	۱۴/۰۷	۵۰/۷۲	۱۰۰/۰۰	بخش دهدز
۰/۸۸	۶۰/۶۹	۲۱/۹۴	۳۸/۱۲	۷۷/۴۷	۱۰۰/۰۰	کودکان ۶-۱۰ ساله /
۰/۲۴	۷۶/۴۷	۲۶/۹۷	۲۳/۴۵	۷۲/۶۴	۱۰۰/۰۰	نوجوانان ۱۱-۱۴ ساله /
۰/۲۵	۸۹/۹۷	۴۵/۱۲	۹/۷۶	۵۴/۶۶	۱۰۰/۰۰	جوانان ۱۵-۲۴ ساله /
۰/۱۰	۹۸/۲۷	۷۳/۴۱	۱/۵۶	۲۶/۵۷	۱۰۰/۰۰	میانسالان ۲۵-۶۴ ساله /
۰/۵۶	۹۸/۵۶	۸۱/۹۹	۰/۵۷	۱۷/۷۴	۱۰۰/۰۰	بزرگسالان ۶۵ ساله و بیشتر /
۰/۴۰	۷۶/۵۴	۵۲/۵۵	۲۲/۹۷	۴۷/۱۳	۱۰۰/۰۰	بخش مرکزی
۰/۹۶	۴۷/۲۳	۲۴/۸۷	۵۱/۵۰	۷۴/۳۶	۱۰۰/۰۰	کودکان ۶-۱۰ ساله /
۰/۲۴	۵۴/۵۹	۲۹/۷۶	۴۵/۱۶	۷۰/۰۲	۱۰۰/۰۰	نوجوانان ۱۱-۱۴ ساله /
۰/۱۶	۷۵/۴۶	۴۲/۵۶	۲۴/۴۰	۵۷/۲۵	۱۰۰/۰۰	جوانان ۱۵-۲۴ ساله /
۰/۲۵	۹۷/۶۶	۷۸/۷۲	۱/۹۹	۲۱/۱۳	۱۰۰/۰۰	میانسالان ۲۵-۶۴ ساله /
۰/۷۲	۹۷/۷۴	۸۹/۵۶	۱/۱۳	۱۰/۰۷	۱۰۰/۰۰	بزرگسالان ۶۵ ساله و بیشتر /

وضع فعالیت

در سرشماری مهرماه ۱۳۶۵، ۳۶/۷ درصد جمعیت ۱۰ ساله و بیشتر نقاط روستایی شهرستان ایذه را افراد شاغل و بیکار (جویسای کار) تشکیل می دادند. نسبت افراد شاغل به جمعیت ۱۰ ساله و بیشتر در نقاط روستایی این شهرستان، ۳۰/۷ درصد بوده است. این نسبت برای مردان، ۵۸/۸ درصد و برای زنان، ۰/۸ درصد بوده است.

جدول ۷- جمعیت ۱۰ ساله بیشتر نقاط روستایی شهرستان بر حسب بخش و وضع فعالیت، تفکیک جنس

وضع فعالیت	مرد		زن	
	تعداد	درصد	تعداد	درصد
شهرستان ایذه	۹۱۱۶۰	۱۰۰/۰۰	۴۴۱۳۶	۱۰۰/۰۰
شاغل	۲۷۹۶۶	۳۰/۶۸	۳۳۱	۰/۷۵
بیکار / جویسای کار /	۵۴۶۵	۵/۹۹	۳۹۹	۰/۹۰
محصل	۱۳۵۹۰	۱۴/۹۱	۲۷۳۸	۸/۴۷
خانه دار	۲۵۱۱۵	۲۸/۵۲	۲۴۸۲۱	۷۸/۹۲
دارای درآمد بدون کار	۶۸۰	۰/۷۵	۲۲۷	۰/۵۱
سایر	۷۸۰۰	۸/۵۶	۴۲۴۵	۹/۶۲
انگاره نشده	۵۴۴	۰/۶۰	۳۶۵	۰/۸۳

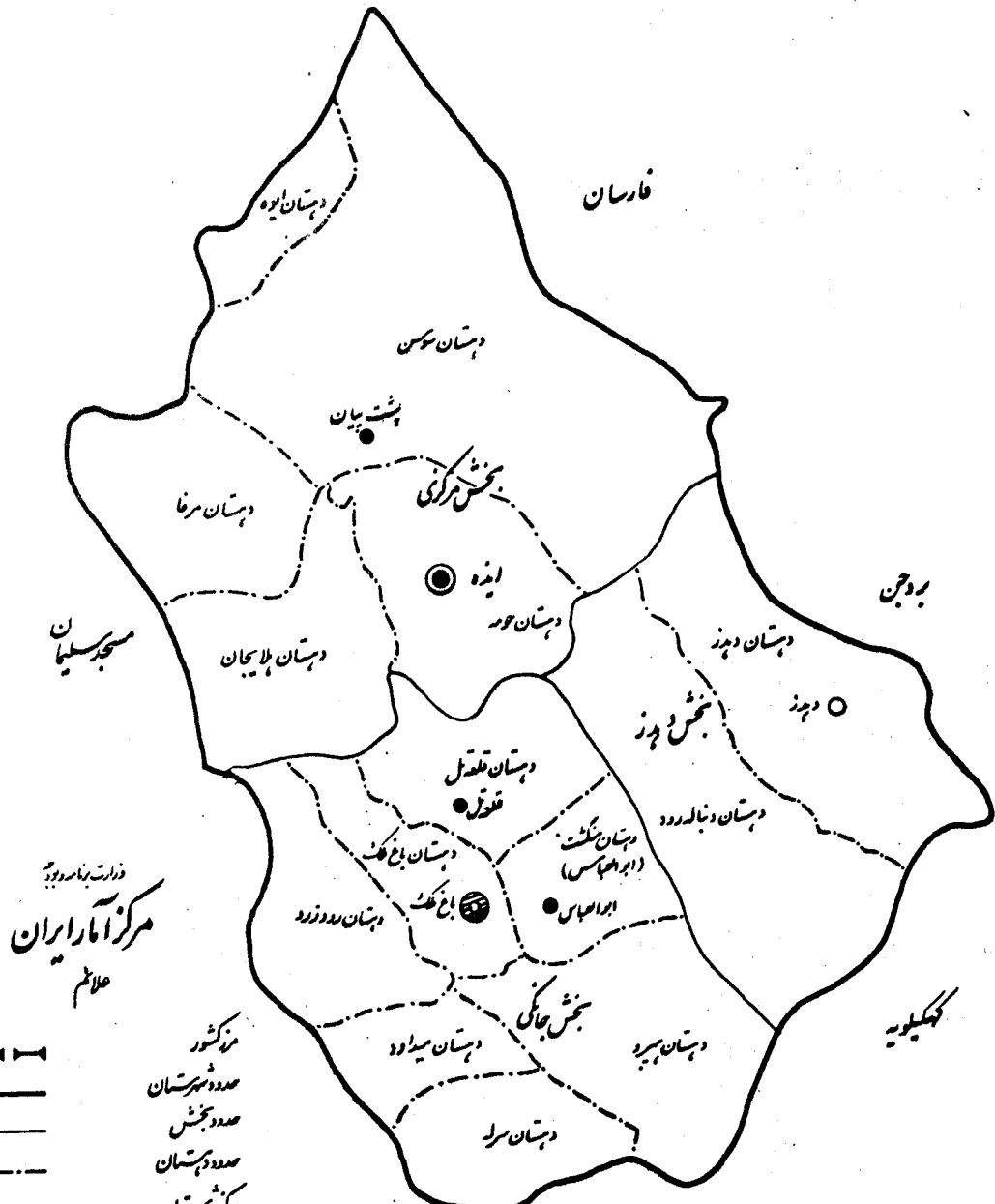
جدول ۷- جمعیت ۱۰ ساله و بیشتر نصاب در ستای شهرستان بر حسب بخش و وضع فعالیت، بنگلیت جنس (دنباله)

زن		مرد		مرد و زن		وضع فعالیت
درصد	تعداد	درصد	تعداد	درصد	تعداد	
۱۰۰/۰۰	۱۸۰۸۸	۱۰۰/۰۰	۱۹۲۸۴	۱۰۰/۰۰	۳۷۳۷۲	بخش جانکی
۰/۹۲	۱۶۶	۵۴/۳۱	۱۰۴۷۴	۲۸/۴۷	۱۰۶۴۰	شاغل
۰/۴۵	۸۱	۱۰/۱۲	۱۹۵۲	۵/۴۴	۲۰۳۳	بیکار/جویای کار/
۹/۳۵	۱۷۱۰	۲۵/۹۳	۵۰۰۰	۱۷/۹۵	۶۷۱۰	محمل
۷۹/۱۱	۱۴۳۰۹	۰/۵۰	۹۷	۳۸/۵۵	۱۴۴۰۶	خانه دار
۰/۵۱	۹۲	۱/۱۷	۲۲۶	۰/۸۵	۳۱۸	دارای درآمد بدون کار
۸/۹۰	۱۶۱۰	۷/۷۰	۱۴۸۴	۸/۲۸	۳۰۹۴	سایر
۰/۶۶	۱۲۰	۰/۲۶	۵۱	۰/۴۶	۱۷۱	اظهار نشده
۱۰۰/۰۰	۷۵۲۵	۱۰۰/۰۰	۷۷۳۱	۱۰۰/۰۰	۱۵۲۵۶	بخش ده دز
۰/۶۰	۴۵	۶۳/۰۱	۴۸۷۱	۳۲/۲۲	۴۹۱۶	شاغل
۰/۴۳	۳۲	۹/۲۶	۷۱۶	۴/۹۰	۷۴۸	بیکار/جویای کار/
۴/۷۴	۳۵۷	۱۸/۲۳	۱۴۰۹	۱۱/۵۸	۱۷۶۶	محمل
۸۰/۶۰	۶۰۶۵	۰/۵۳	۴۱	۴۰/۰۲	۶۱۰۶	خانه دار
۰/۳۷	۲۸	۰/۷۱	۵۵	۰/۵۴	۸۲	دارای درآمد بدون کار
۱۲/۳۹	۹۳۲	۷/۹۸	۶۱۷	۱۰/۱۵	۱۵۴۹	سایر
۰/۸۸	۶۶	۰/۲۸	۲۲	۰/۵۸	۸۸	اظهار نشده
۱۰۰/۰۰	۱۸۵۲۳	۱۰۰/۰۰	۲۰۰۰۹	۱۰۰/۰۰	۳۸۵۳۲	بخش مرکزی
۰/۶۵	۱۲۰	۶۱/۴۳	۱۲۲۹۰	۳۲/۲۱	۱۲۴۱۰	شاغل
۱/۵۴	۲۸۶	۱۱/۹۸	۲۳۹۸	۶/۹۷	۲۶۸۴	بیکار/جویای کار/
۹/۰۲	۱۶۷۱	۱۲/۲۱	۳۴۴۳	۱۲/۲۷	۵۱۱۴	محمل
۷۸/۰۵	۱۴۴۵۷	۰/۲۳	۱۴۱	۳۷/۹۰	۱۴۶۰۳	خانه دار
۰/۵۸	۱۰۷	۰/۸۶	۱۷۲	۰/۷۲	۲۷۹	دارای درآمد بدون کار
۹/۱۹	۱۷۰۳	۷/۲۷	۱۴۵۴	۸/۱۹	۳۱۵۷	سایر
۰/۹۷	۱۷۹	۰/۵۳	۱۰۶	۰/۷۴	۲۸۵	اظهار نشده

نقشه تقسیمات کشوری جمهوری اسلامی ایران به کلیت استان ۱۳۶۵



نقشه شهرستان ایزه به تفکیک بخش و دهستان
شماره عمومی همراه سال ۱۳۶۵



وزارت بنامرد و جاده
مرکز آمار ایران
علامه

- — — — — مرز کشور
- — — — — مرز شهرستان
- — — — — مرز بخش
- — — — — مرز دهستان
- مرکز شهرستان
- نقشه شهری
- مرکز بخش (نقشه شهری)
- مرکز بخش (نقشه دهستانی) - جمعیت ۱۰۰۰ تا ۲۰۰۰ نفر
- مرکز بخش (نقشه دهستانی) - جمعیت کمتر از ۱۰۰۰ نفر
- آبادی دارای ۱۰۰ نفر جمعیت بیشتر در مرکز بخش

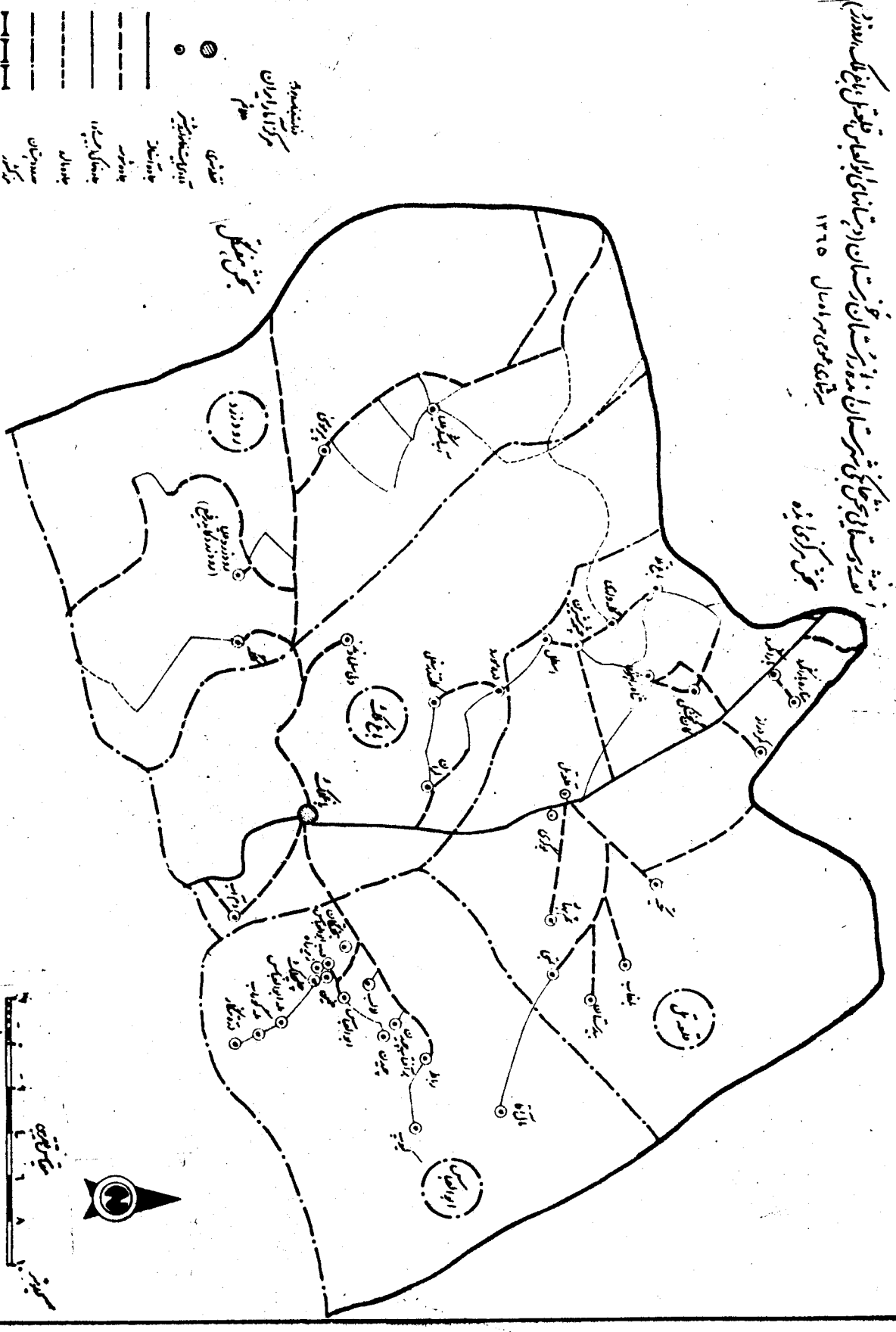


شمال تقریبی
کیلومتر ۰ ۴ ۸ ۱۲ ۱۶

استانهای شمالی شهرستان زنجان استان اردبیل و بلبلان قبل از جنگ جهانی دوم

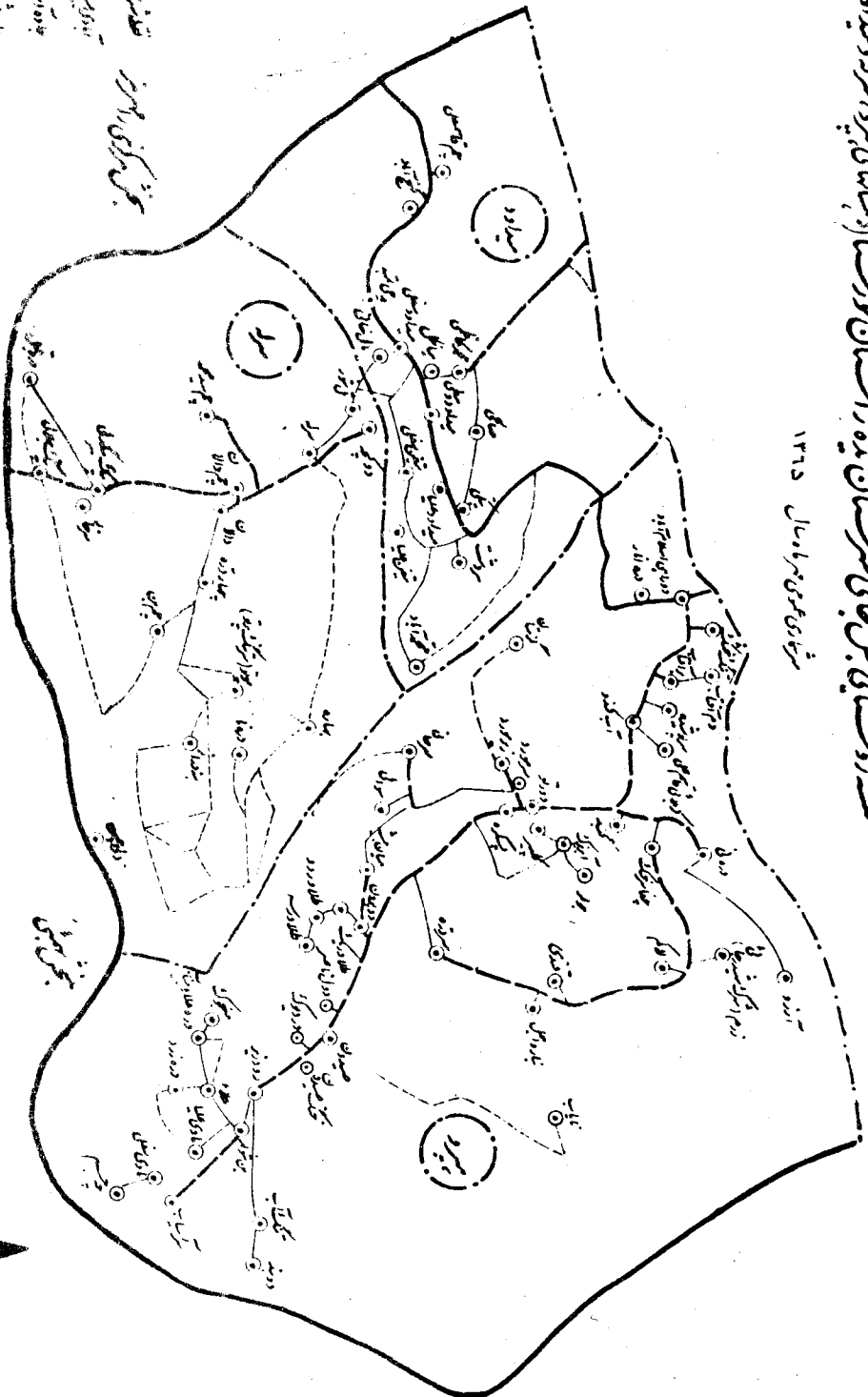
مقیاس عمودی ۱:۵۰۰۰۰ سال ۱۳۱۵

مختصات جغرافیایی




نقشه روستای بخش جالکی شهرستان انزلی از نظر استانهای پیروز، سرلر و میداود

شماره عمومی سر راه سال ۱۳۱۶



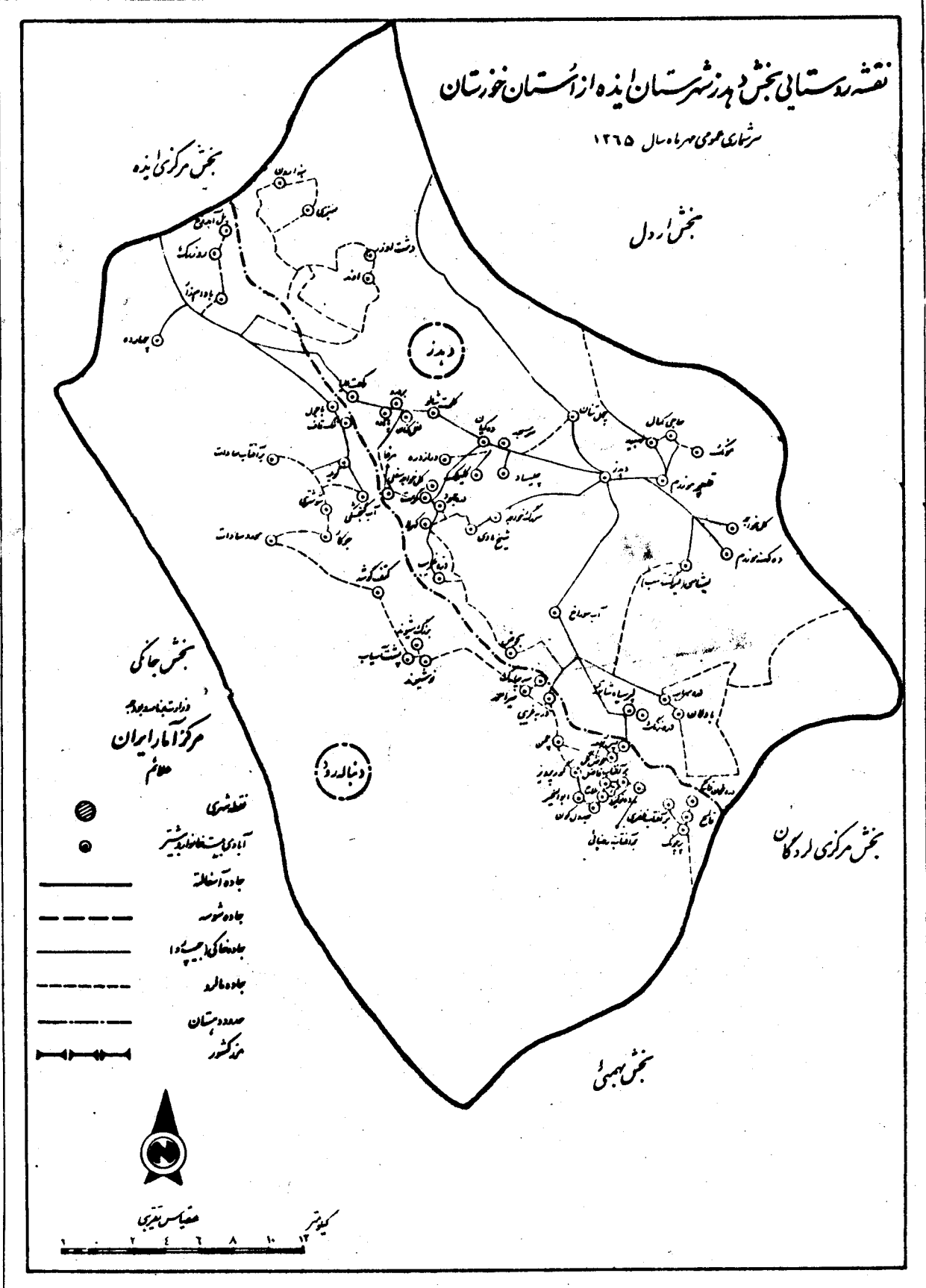
مردمان ایران
تفصیلی

- سر راه استانی
- سر راه محلی
- راه اصلی
- راه فرعی
- راه دسترسی
- راه موقوت
- راه پست
- راه کوه
- راه آبی
- راه زمینی
- راه آبی
- راه زمینی
- راه آبی
- راه زمینی
- راه آبی
- راه زمینی



نقشه دستیابی بخش دهر شهرستان ایزه از استان خوزستان

سرشماری عمومی همراه سال ۱۳۶۵



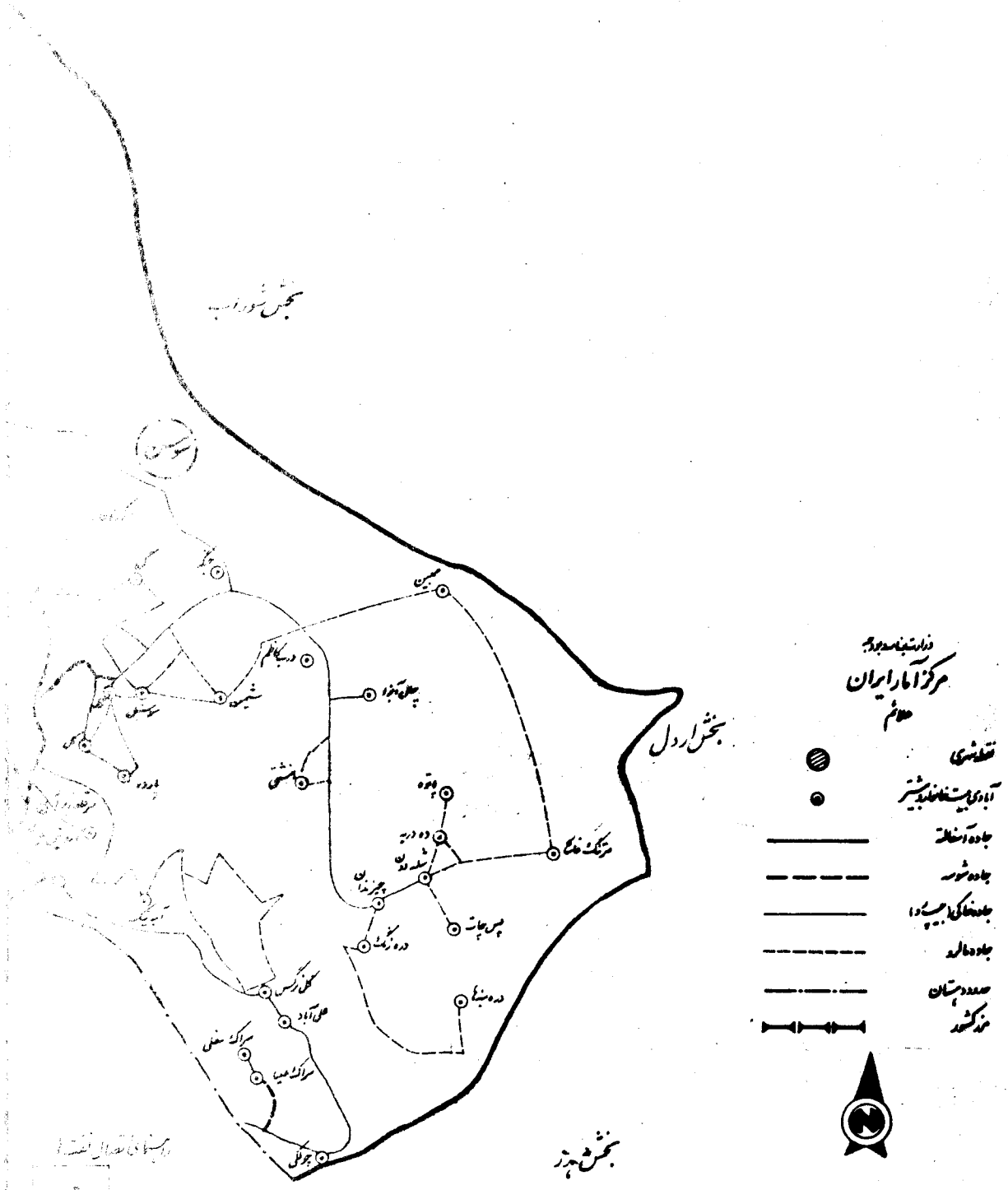
بخش جاسکی
 وزارت راه و ترابری
 مرکز آمار ایران
 سال ۱۳۶۵

- قطعی
- آبادی مستطابقاً
- جاده آسفالت
- جاده شوسه
- جاده خاکی
- جاده مالرو
- حدود استان
- ⚡ مرکز شهر



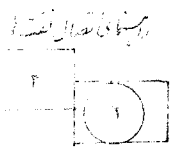

کیلومتر
 ۱ ۲ ۳ ۴ ۵ ۶ ۷ ۸ ۹ ۱۰ ۱۱ ۱۲

نقشه روستایی بخش مرکزی شهرستان ایذه از استان خوزستان (دهستانهای سوسن و ایوه)
 سرشماری عمومی همراه سال ۱۳۶۵

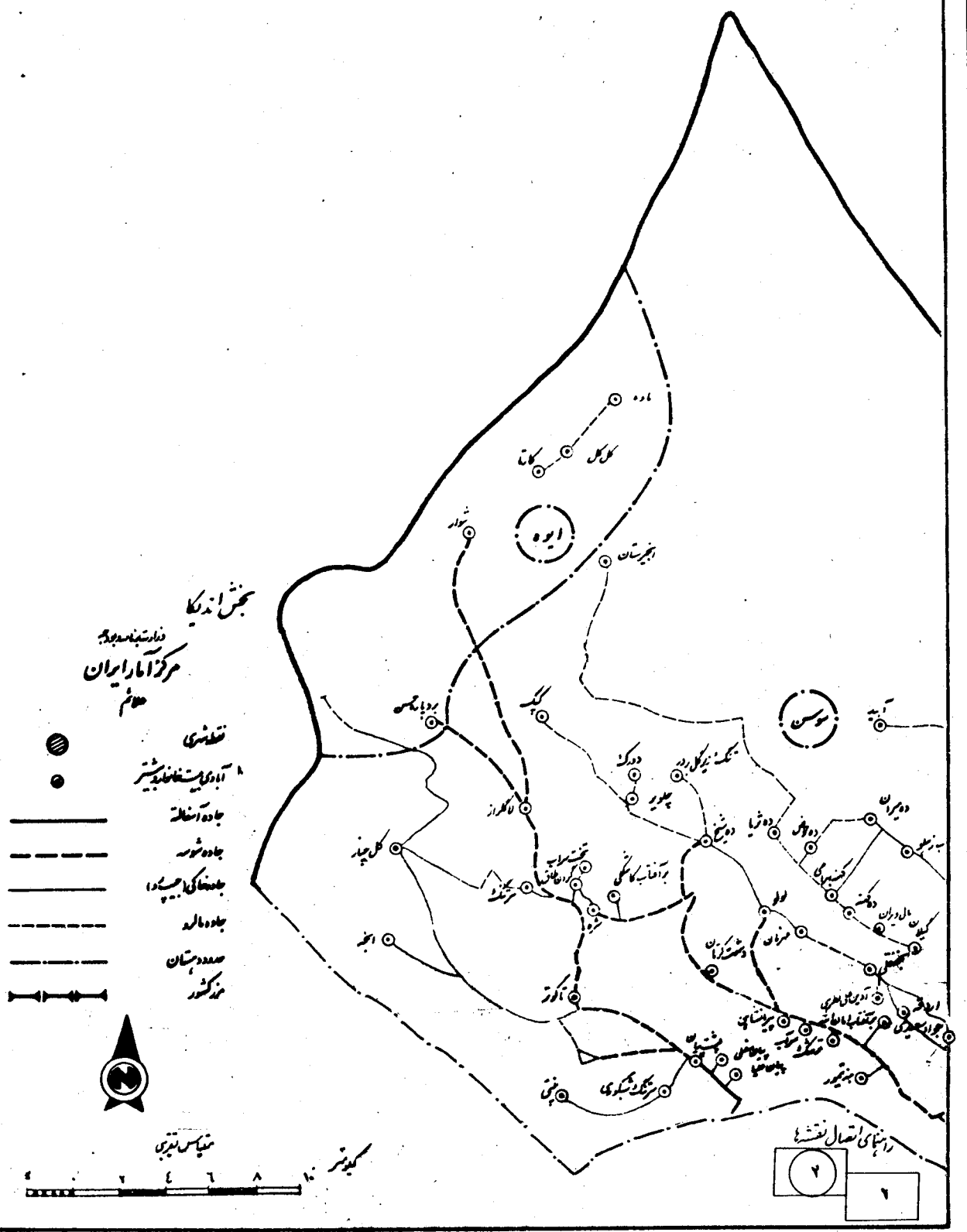


دانشگاه شهید بهشتی
 مرکز آمار ایران
 چاپ

- تقاضی
- آبادی پست نامگذاری شده
- جاده آسفالت
- - - - جاده شوسه
- جاده خاکی یا بوسه
- - - - جاده خاکی
- حدود دهستان
- مرز کشور

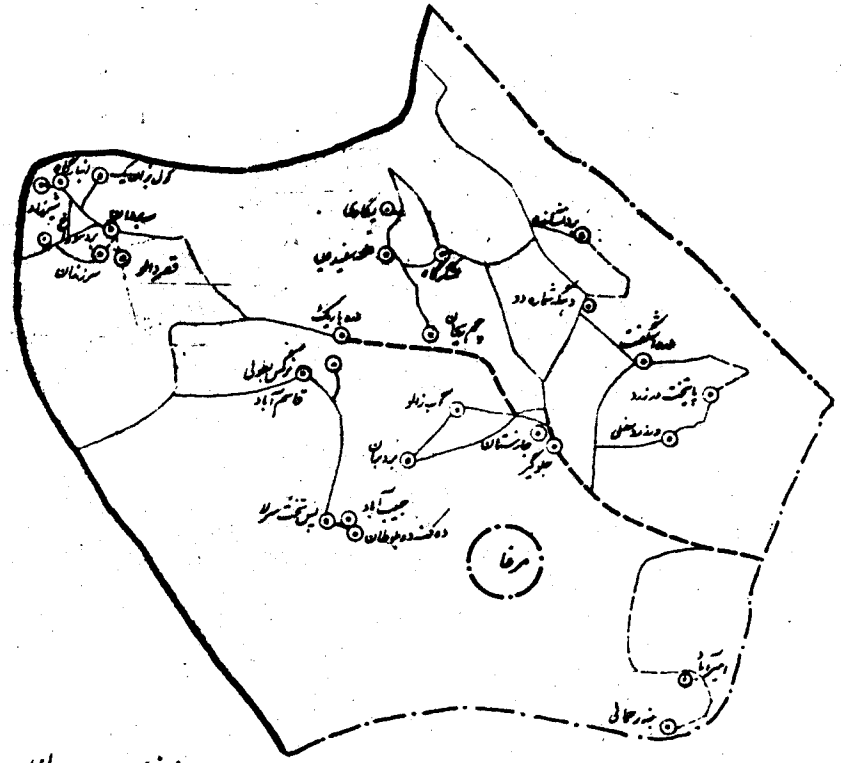










نقشه روستایی بخش مرکزی شهرستان ایذه از استان خوزستان (دهستانهای سوسن و ایوه)
 سرشماری عمومی همراه سال ۱۳۶۵




نقشه روستای بخش مرکزی شهرستان ایذه از استان خوزستان (دهستان مرغا)

شترای عمومی همراه سال ۱۳۶۵



- علامت
 مرکز امامزاده
 فدائیان اسلام
-  نقشه روستا
 -  آبادی پستخانه بیشتر
 -  جاده آسفالته
 -  جاده خاکی
 -  جاده خاکی آبسرد
 -  جاده مالرو
 -  حدود دهستان
 -  مرکز دهستان



خصوصیات اجتماعی - اقتصادی آبادیهای دارای سکنه شهرستان اریه

شماره روستای آبادی	آبادی	نوع راه آبادی (کیلومتر)	تعداد خانوار	مجموع جمعیت	جمعیت عساکری	جمعیت باسواد	جمعیت شامل	فعالیت کشاورزی							
								زراعت	باغداری	دامداری دامپروری	پرورش طیور	پرورش گاو ابریشم	پرورش زنبورسل	پرورش ماهی	
۱	۲	۳	۴	۵	۶	۷	۸	۹	۱۰	۱۱	۱۲	۱۳	۱۴	۱۵	۱۶
	بخش چابکنی														
	دهستان منگت (ابوالعباس)														
۱	ابو العباس	۰۵۶۷۰۸	۳	۸۵۸۵	۶۳۶۴	۲۹۱۲	۱۰۶۶۸	۲۲۷	*	*	*	*	*	*	*
۲	بختگان	۰۵۶۷۰۹	۲	۲۱۰۲	۱۶۰۹	۹۵۸	۱۹۹۷۶	۸۲	*	*	*	*	*	*	*
۳	سر اقتابچیدن	۰۵۶۷۱۰	۴	۱۲۵	۹۵	۲۹	۲۷۴	۲۵	*	*	*	*	*	*	*
۴	بخترا اه	۰۵۶۷۱۱	۲	۶۰	۴۱	۱۶	۷۰	۱۱	*	*	*	*	*	*	*
۵	چاه شیرین	۰۵۶۷۱۲	۳	۶۰	۴۶	۷	۲۶۵	۹	*	*	*	*	*	*	*
۶	چلچلک	۰۵۶۷۱۳	۳	۱۱۱۷	۸۳۲	۲۵۲	۱۹۹۷۶	۱۹۵	*	*	*	*	*	*	*
۷	چیدن	۰۵۶۷۱۴	۴	۷۷۹	۵۸۶	۱۴۰	۱۹۹۷۶	۱۵۶	*	*	*	*	*	*	*
۸	خسین	۰۵۶۷۱۵	۳	۲۱۲	۲۲۷	۱۰۱	۱۹۹۷۶	۵۸	*	*	*	*	*	*	*
۹	در برابر العباس	۰۵۶۷۱۶	۲	۲۹۰	۲۸۲	۱۵۷	۱۹۹۷۶	۵۴	*	*	*	*	*	*	*
۱۰	دره تنگار	۰۵۶۷۱۷	۳	۱۲۱	۸۷	۱۶	۱۹۹۷۶	۲۴	*	*	*	*	*	*	*
۱۱	رباط	۰۵۶۷۱۸	۳	۹۶۶	۶۹۲	۲۶۶	۱۹۹۷۶	۱۲۴	*	*	*	*	*	*	*
۱۲	زیر راه	۰۵۶۷۱۹	۳	۲۸۷	۲۱۷	۱۰۳	۱۹۹۷۶	۵۷	*	*	*	*	*	*	*
۱۳	کیو پ	۰۵۶۷۲۰	۳	۲۴۵	۲۶۲	۸۱	۱۹۹۷۶	۶۳	*	*	*	*	*	*	*
۱۴	لالیپ	۰۵۶۷۲۱	۲	۸۵۳	۶۰۰	۲۲۶	۱۹۹۷۶	۱۲۸	*	*	*	*	*	*	*
۱۵	مال اقا	۰۵۶۷۲۲	۲	۲۵۹	۲۰۲	۱۰۵	۱۹۹۷۶	۴۰	*	*	*	*	*	*	*
۱۶	مله ابو العباس	۰۵۶۷۲۳	۲	۱۲۵	۹۹	۲۲	۱۹۹۷۶	۲۱	*	*	*	*	*	*	*
۱۷	مله نور اید	۰۵۶۷۲۴	۲	۱۴۹	۱۱۴	۲۸	۱۹۹۷۶	۳۴	*	*	*	*	*	*	*
۱۸	نخودکار	۰۵۶۷۲۵	۴	۱۱	۸	۲	۱۹۹۷۶	۲	*	*	*	*	*	*	*
	دهستان باغ ملک														
۱	بالون	۰۵۶۷۲۶	۲	۵۵	۴۵	۲۲	۴۷۷	۱۲	*	*	*	*	*	*	*
۲	بختیار	۰۵۶۷۲۷	۳	۱۰۰	۷۸	۳۳	۴۷۷	۲۱	*	*	*	*	*	*	*
۳	پادر از ان	۰۵۶۷۲۸	۲	۵۹	۵۲	۳۷	۴۷۷	۱۰	*	*	*	*	*	*	*
۴	چال محمد حسین سفلی	۰۵۶۷۲۹	۲	۱۲۵	۹۸	۶۰	۴۷۷	۱۶	*	*	*	*	*	*	*
۵	چال محمد حسین علیا	۰۵۶۷۳۰	۴	۶۸	۵۷	۲۴	۴۷۷	۱۵	*	*	*	*	*	*	*
۶	چهار قاضی	۰۵۶۷۳۱	۳	۵۵	۴۳	۳۴	۴۷۷	۱۱	*	*	*	*	*	*	*
۷	چهر آب	۰۵۶۷۳۲	۳	۱۲	۸	۲	۴۷۷	۴	*	*	*	*	*	*	*
۸	دم آب	۰۵۶۷۳۳	۳	۴۹۰	۳۴۵	۱۳۶	۴۷۷	۸۷	*	*	*	*	*	*	*
۹	دره مورد	۰۵۶۷۳۴	۲	۱۰۸	۸۵	۳۶	۴۷۷	۲۴	*	*	*	*	*	*	*
۱۰	دلی هلمارند	۰۵۶۷۳۵	۲	۱۸۴	۱۳۵	۴۴	۴۷۷	۴۰	*	*	*	*	*	*	*
۱۱	دلی محمالح اقا	۰۵۶۷۳۶	۲	۸۱	۵۶	۲۸	۴۷۷	۱۰	*	*	*	*	*	*	*
۱۲	راه خدا	۰۵۶۷۳۷	۲	۵۳	۳۹	۱۶	۴۷۷	۸	*	*	*	*	*	*	*
۱۳	سبزی	۰۵۶۷۳۸	۲	۴۷	۳۲	۵	۴۷۷	۹	*	*	*	*	*	*	*
۱۴	سرکون شور اله	۰۵۶۷۳۹	۲	۵۲	۳۹	۱۰	۴۷۷	۱۰	*	*	*	*	*	*	*
۱۵	کلتندر سفلی	۰۵۶۷۴۰	۲	۲۳۹	۱۹۴	۱۱۹	۴۷۷	۵۰	*	*	*	*	*	*	*
۱۶	کلتندر علیا	۰۵۶۷۴۱	۲	۱۱۶	۸۵	۲۵	۴۷۷	۱۹	*	*	*	*	*	*	*
۱۷	کویری	۰۵۶۷۴۲	۳	۲۸	۲۵	۴	۴۷۷	۸	*	*	*	*	*	*	*
۱۸	گر او بند سفلی	۰۵۶۷۴۳	۲	۲۲	۱۹	۱۱	۴۷۷	۶	*	*	*	*	*	*	*
۱۹	گر او بند غلام حسین	۰۵۶۷۴۴	۲	۲۰	۱۷	۵	۴۷۷	۶	*	*	*	*	*	*	*
۲۰	کلابوتند ان سفلی	۰۵۶۷۴۵	۲	۴۴	۳۲	۱۶	۴۷۷	۱۲	*	*	*	*	*	*	*
۲۱	کلابوتند ان علیا	۰۵۶۷۴۶	۲	۳۶	۲۹	۲۱	۴۷۷	۴	*	*	*	*	*	*	*
۲۲	لران	۰۵۶۷۴۷	۲	۸۹	۵۵۰	۲۴۴	۴۷۷	۹۳	*	*	*	*	*	*	*
۲۳	منازل ساز ماش	۰۵۶۷۴۸	۱	۲۰	۱۶	۱۶	۴۷۷	۵	*	*	*	*	*	*	*
	دهستان رودزرد														
۱	ابالقادر سفلی	۰۵۶۸۰۴	۲	۹۸	۲۱۹۸	۱۲۴۶	۵۰۰	۲۴	*	*	*	*	*	*	*

که نوع راه آبادی، جاده است ۱، جاده شوره ۲، جاده خاکی ۳، بارود ۴، سایر راهها آهین یا ماه آبی ۵، ناشن ۶

شماره ردیف آبدی	مبلغ مذبی سلمی مان	امکن مذبی سلمی مان	شورای اسلامی رودسالی	دفتر جهاد سازندگی	مرکز خدمات رودسالی	پایگاه خدمات بیج	آب لوکشی	برن	دبستان	مدرسه راهبانی	آموزشگاه صنعت مواد آموزشی	حمام	مرکز بهداشتی درمانی	خانه بهداشت	پزشک	دایره سلامت کچین دره بزرگی	بیمارستانی رودسالی	صندوق پست	دستری به روزنامه و مجله آبدی	تلفن	دستری به وسایل تعمیراتی آبدی	فروشگاه تانوفی	تعمیرگاه ماشین آلات کشاورزی	تعداد کوکس سفند بزرگ	تعداد گاو دو کوساله
۱۷	۱۸	۱۹	۲۰	۲۱	۲۲	۲۳	۲۴	۲۵	۲۶	۲۷	۲۸	۲۹	۳۰	۳۱	۳۲	۳۳	۳۴	۳۵	۳۶	۳۷	۳۸	۳۹	۴۰	۴۱	۴۲
۱	۲	۶	۱۸	۲	۰	۰	۳۱	۰	۱۱	۶	۲	۰	۱	۲	۰	۰	۰	۱	۰	۰	۵	۰	۲۱۸۱۲۰	۵۰۳۱	
۲	۰	۰	۰	۰	۰	۰	۰	۰	۰	۰	۰	۰	۰	۰	۰	۰	۰	۰	۰	۰	۰	۰	۰	۰	
۳	۰	۰	۰	۰	۰	۰	۰	۰	۰	۰	۰	۰	۰	۰	۰	۰	۰	۰	۰	۰	۰	۰	۰	۰	
۴	۰	۰	۰	۰	۰	۰	۰	۰	۰	۰	۰	۰	۰	۰	۰	۰	۰	۰	۰	۰	۰	۰	۰	۰	
۵	۰	۰	۰	۰	۰	۰	۰	۰	۰	۰	۰	۰	۰	۰	۰	۰	۰	۰	۰	۰	۰	۰	۰	۰	
۶	۰	۰	۰	۰	۰	۰	۰	۰	۰	۰	۰	۰	۰	۰	۰	۰	۰	۰	۰	۰	۰	۰	۰	۰	
۷	۰	۰	۰	۰	۰	۰	۰	۰	۰	۰	۰	۰	۰	۰	۰	۰	۰	۰	۰	۰	۰	۰	۰	۰	
۸	۰	۰	۰	۰	۰	۰	۰	۰	۰	۰	۰	۰	۰	۰	۰	۰	۰	۰	۰	۰	۰	۰	۰	۰	
۹	۰	۰	۰	۰	۰	۰	۰	۰	۰	۰	۰	۰	۰	۰	۰	۰	۰	۰	۰	۰	۰	۰	۰	۰	
۱۰	۰	۰	۰	۰	۰	۰	۰	۰	۰	۰	۰	۰	۰	۰	۰	۰	۰	۰	۰	۰	۰	۰	۰	۰	
۱۱	۰	۰	۰	۰	۰	۰	۰	۰	۰	۰	۰	۰	۰	۰	۰	۰	۰	۰	۰	۰	۰	۰	۰	۰	
۱۲	۰	۰	۰	۰	۰	۰	۰	۰	۰	۰	۰	۰	۰	۰	۰	۰	۰	۰	۰	۰	۰	۰	۰	۰	
۱۳	۰	۰	۰	۰	۰	۰	۰	۰	۰	۰	۰	۰	۰	۰	۰	۰	۰	۰	۰	۰	۰	۰	۰	۰	
۱۴	۰	۰	۰	۰	۰	۰	۰	۰	۰	۰	۰	۰	۰	۰	۰	۰	۰	۰	۰	۰	۰	۰	۰	۰	
۱۵	۰	۰	۰	۰	۰	۰	۰	۰	۰	۰	۰	۰	۰	۰	۰	۰	۰	۰	۰	۰	۰	۰	۰	۰	
۱۶	۰	۰	۰	۰	۰	۰	۰	۰	۰	۰	۰	۰	۰	۰	۰	۰	۰	۰	۰	۰	۰	۰	۰	۰	
۱۷	۰	۰	۰	۰	۰	۰	۰	۰	۰	۰	۰	۰	۰	۰	۰	۰	۰	۰	۰	۰	۰	۰	۰	۰	
۱۸	۰	۰	۰	۰	۰	۰	۰	۰	۰	۰	۰	۰	۰	۰	۰	۰	۰	۰	۰	۰	۰	۰	۰	۰	
۱۹	۰	۰	۰	۰	۰	۰	۰	۰	۰	۰	۰	۰	۰	۰	۰	۰	۰	۰	۰	۰	۰	۰	۰	۰	
۲۰	۰	۰	۰	۰	۰	۰	۰	۰	۰	۰	۰	۰	۰	۰	۰	۰	۰	۰	۰	۰	۰	۰	۰	۰	
۲۱	۰	۰	۰	۰	۰	۰	۰	۰	۰	۰	۰	۰	۰	۰	۰	۰	۰	۰	۰	۰	۰	۰	۰	۰	
۲۲	۰	۰	۰	۰	۰	۰	۰	۰	۰	۰	۰	۰	۰	۰	۰	۰	۰	۰	۰	۰	۰	۰	۰	۰	
۲۳	۰	۰	۰	۰	۰	۰	۰	۰	۰	۰	۰	۰	۰	۰	۰	۰	۰	۰	۰	۰	۰	۰	۰	۰	
۲۴	۰	۰	۰	۰	۰	۰	۰	۰	۰	۰	۰	۰	۰	۰	۰	۰	۰	۰	۰	۰	۰	۰	۰	۰	
۲۵	۰	۰	۰	۰	۰	۰	۰	۰	۰	۰	۰	۰	۰	۰	۰	۰	۰	۰	۰	۰	۰	۰	۰	۰	
۲۶	۰	۰	۰	۰	۰	۰	۰	۰	۰	۰	۰	۰	۰	۰	۰	۰	۰	۰	۰	۰	۰	۰	۰	۰	
۲۷	۰	۰	۰	۰	۰	۰	۰	۰	۰	۰	۰	۰	۰	۰	۰	۰	۰	۰	۰	۰	۰	۰	۰	۰	
۲۸	۰	۰	۰	۰	۰	۰	۰	۰	۰	۰	۰	۰	۰	۰	۰	۰	۰	۰	۰	۰	۰	۰	۰	۰	
۲۹	۰	۰	۰	۰	۰	۰	۰	۰	۰	۰	۰	۰	۰	۰	۰	۰	۰	۰	۰	۰	۰	۰	۰	۰	
۳۰	۰	۰	۰	۰	۰	۰	۰	۰	۰	۰	۰	۰	۰	۰	۰	۰	۰	۰	۰	۰	۰	۰	۰	۰	
۳۱	۰	۰	۰	۰	۰	۰	۰	۰	۰	۰	۰	۰	۰	۰	۰	۰	۰	۰	۰	۰	۰	۰	۰	۰	
۳۲	۰	۰	۰	۰	۰	۰	۰	۰	۰	۰	۰	۰	۰	۰	۰	۰	۰	۰	۰	۰	۰	۰	۰	۰	
۳۳	۰	۰	۰	۰	۰	۰	۰	۰	۰	۰	۰	۰	۰	۰	۰	۰	۰	۰	۰	۰	۰	۰	۰	۰	
۳۴	۰	۰	۰	۰	۰	۰	۰	۰	۰	۰	۰	۰	۰	۰	۰	۰	۰	۰	۰	۰	۰	۰	۰	۰	
۳۵	۰	۰	۰	۰	۰	۰	۰	۰	۰	۰	۰	۰	۰	۰	۰	۰	۰	۰	۰	۰	۰	۰	۰	۰	
۳۶	۰	۰	۰	۰	۰	۰	۰	۰	۰	۰	۰	۰	۰	۰	۰	۰	۰	۰	۰	۰	۰	۰	۰	۰	
۳۷	۰	۰	۰	۰	۰	۰	۰	۰	۰	۰	۰	۰	۰	۰	۰	۰	۰	۰	۰	۰	۰	۰	۰	۰	
۳۸	۰	۰	۰	۰	۰	۰	۰	۰	۰	۰	۰	۰	۰	۰	۰	۰	۰	۰	۰	۰	۰	۰	۰	۰	
۳۹	۰	۰	۰	۰	۰	۰	۰	۰	۰	۰	۰	۰	۰	۰	۰	۰	۰	۰	۰	۰	۰	۰	۰	۰	
۴۰	۰	۰	۰	۰	۰	۰	۰	۰	۰	۰	۰	۰	۰	۰	۰	۰	۰	۰	۰	۰	۰	۰	۰	۰	
۴۱	۰	۰	۰	۰	۰	۰	۰	۰	۰	۰	۰	۰	۰	۰	۰	۰	۰	۰	۰	۰	۰	۰	۰	۰	
۴۲	۰	۰	۰	۰	۰	۰	۰	۰	۰	۰	۰	۰	۰	۰	۰	۰	۰	۰	۰	۰	۰	۰	۰	۰	

شماره ردیف آبادی	آبادی	کد آبادی	نوع راه آبادی (کد)	تعداد خانوار	کل جمعیت	جمعیت عسالزایشتر	جمعیت باسواد	جمعیت شغل	فعالیت کشاورزی							
									۱۰	۱۱	۱۲	۱۳	۱۴	۱۵	۱۶	
۲	ابن لشکر علیا	۰۵۶۸۰۵	۲	۵۴	۲۲۶	۲۶۵	۱۷۲	۵۲	*	*	*	*	*	*	*	*
۳	ابن لشکر وسطی	۰۵۶۸۰۶	۲	۱۱	۶۵	۵۱	۳۶	۱۲	*	*	*	*	*	*	*	*
۴	ابله	۰۵۶۸۰۷	۲	۱۷	۱۱۳	۸۶	۴۰	۲۱	*	*	*	*	*	*	*	*
۵	اعلام آباد	۰۵۶۸۰۸	۲	۱۱	۵۶	۴۰	۲۰	۱۶	*	*	*	*	*	*	*	*
۶	بهدیر پشته	۰۵۶۸۰۹	۲	۱۰	۶۸	۵۲	۲۳	۱۴	*	*	*	*	*	*	*	*
۷	بیر موصی	۰۵۶۸۱۱	۲	۹۵	۶۱۲	۴۶۲	۲۳۴	۱۱۱	*	*	*	*	*	*	*	*
۸	تزرکاب	۰۵۶۸۱۲	۲	۱۲	۷۶	۶۴	۳۲	۱۱	*	*	*	*	*	*	*	*
۹	جهاد آباد	۰۵۶۸۱۳	۲	۱۴	۸۵	۶۹	۲۸	۱۹	*	*	*	*	*	*	*	*
۱۰	چشمه روغتی	۰۵۶۸۱۴	۲	۱۸	۱۰۸	۸۴	۴۷	۲۰	*	*	*	*	*	*	*	*
۱۱	چنگاپور ویز	۰۵۶۸۱۵	۲	۸	۵۰	۴۴	۳۰	۷	*	*	*	*	*	*	*	*
۱۲	دره خرز هر	۰۵۶۸۱۸	۲	۷	۵۲	۴۳	۲۶	۱۱	*	*	*	*	*	*	*	*
۱۳	دشتگل	۰۵۶۸۲۲	۲	۶	۴۲	۳۴	۱۹	۷	*	*	*	*	*	*	*	*
۱۴	رود زر علیا	۰۵۶۸۲۲	۲	۲۶	۱۳۱	۱۱۲	۶۲	۲۶	*	*	*	*	*	*	*	*
۱۵	سادات	۰۵۶۸۲۴	۲	۱۲	۸۲	۶۲	۳۶	۱۴	*	*	*	*	*	*	*	*
۱۶	سادات شرقی	۰۵۶۸۲۶	۲	۲	۲۹	۲۰	۹	۵	*	*	*	*	*	*	*	*
۱۷	سادات غربی	۰۵۶۸۲۵	۲	۵	۲۳	۱۲	۲	۴	*	*	*	*	*	*	*	*
۱۸	کلیک	۰۵۶۸۲۸	۲	۶۷	۲۹۱	۳۱۲	۱۹۸	۶۶	*	*	*	*	*	*	*	*
۱۹	کلاهدین دو	۰۵۶۸۲۹	۲	۱۵	۱۰۰	۸۲	۵۲	۱۷	*	*	*	*	*	*	*	*
۲۰	کلاهدین یک	۰۵۶۸۳۰	۲	۱۲	۷۲	۶۱	۳۵	۱۱	*	*	*	*	*	*	*	*
۲۱	کون سبز	۰۵۶۸۳۱	۲	۶	۴۱	۳۰	۱۵	۶	*	*	*	*	*	*	*	*
۲۲	کون قزدمی	۰۵۶۸۳۲	۲	۲	۱۶	۱۲	۳	۵	*	*	*	*	*	*	*	*
۲۳	ذود اژدر	۰۵۶۸۳۳	۲	۵	۱۹	۱۲	۳	۵	*	*	*	*	*	*	*	*
۲۴	هوره	۰۵۶۸۳۶	۲	۱۷	۱۳۴	۹۹	۶۰	۱۷	*	*	*	*	*	*	*	*
دهستان سراب																
۱	ابگر مکتب	۰۵۶۸۷۲	۲	۱۲	۸۳	۶۰	۱۶	۱۷	*	*	*	*	*	*	*	*
۲	ابید	۰۵۶۸۷۳	۴	۵	۲۳	۲۱	۲	۶	*	*	*	*	*	*	*	*
۳	اشکت گلک	۰۵۶۸۷۴	۴	۴	۲۳	۲۵	۵	۷	*	*	*	*	*	*	*	*
۴	املل	۰۵۶۸۷۵	۴	۹	۴۳	۳۱	۳	۱۳	*	*	*	*	*	*	*	*
۵	انچیره	۰۵۶۸۷۷	۴	۱۴	۷۶	۵۲	۱۰	۱۵	*	*	*	*	*	*	*	*
۶	بیر دزر	۰۵۶۸۷۸	۴	۱۲	۶۴	۴۸	۲۴	۱۲	*	*	*	*	*	*	*	*
۷	بیر دمیلاح	۰۵۶۸۸۰	۴	۱۱	۶۸	۵۲	۶	۱۵	*	*	*	*	*	*	*	*
۸	بیر دمیلاح	۰۵۶۸۷۹	۴	۹	۴۷	۳۴	۵	۱۰	*	*	*	*	*	*	*	*
۹	بینه دراز	۰۵۶۸۸۱	۴	۳۹	۲۰۴	۱۴۴	۳۹	۱۰	*	*	*	*	*	*	*	*
۱۰	بینه کلو	۰۵۶۸۸۲	۴	۶	۲۲	۲۵	۵	۵	*	*	*	*	*	*	*	*
۱۱	بهاره	۰۵۶۸۸۳	۴	۴۲	۲۲۴	۱۶۸	۲۳	۴۸	*	*	*	*	*	*	*	*
۱۲	بهره	۰۵۶۸۸۴	۴	۱۸	۱۰۰	۷۶	۲۳	۲۲	*	*	*	*	*	*	*	*
۱۳	بهره روزه	۰۵۶۸۸۵	۴	۱۳	۵۹	۴۶	۴	۱۶	*	*	*	*	*	*	*	*
۱۴	پتک بیگللی	۰۵۶۸۸۶	۲	۱۰۷	۶۶۴	۵۱۴	۱۷۸	۱۳۹	*	*	*	*	*	*	*	*
۱۵	پتک جلالی	۰۵۶۸۸۷	۲	۱۸۰	۱۱۵۵	۸۵۲	۲۲۶	۲۱۲	*	*	*	*	*	*	*	*
۱۶	پوتو	۰۵۶۸۸۸	۲	۸۰	۴۵۳	۳۳۹	۷۲	۹۰	*	*	*	*	*	*	*	*
۱۷	تل شور	۰۵۶۸۸۹	۲	۶۲	۴۲۲	۳۲۹	۱۶۲	۷۳	*	*	*	*	*	*	*	*
۱۸	تلخابزر دپتک	۰۵۶۸۹۰	۲	۲	۱۴	۱۰	۱	۴	*	*	*	*	*	*	*	*
۱۹	تهتو بیل	۰۵۶۸۹۱	۲	۱۶	۸۳	۵۸	۱۲	۲۱	*	*	*	*	*	*	*	*
۲۰	تهلوزر د	۰۵۶۸۹۲	۲	۱۶	۹۲	۶۵	۱۰	۱۵	*	*	*	*	*	*	*	*

کد نوع راه آبادی: ۱ جاده اسفالت، ۲ جاده شوسه، ۳ جاده خاکی، ۴ مارود، ۵ سایر (اینگاه راه آهن یا راه آبی)، ۵ ناشخص

تعداد گاو و گوساله	تعداد گوسفند و بز	تعمیرگاه پلین آلات کشاورزی	فروشگاه تعاونی	دستری به تولید غیرعمومی در آبادی	تعمیرات	دستری به روزنامه و مجله و کتاب	صندوق پست	بیمار و ناهای روستایی	اداره پست و تلگراف	پزشک	خانه بهداشت	مرکز بهداشتی درمانی	حمام	آموزش و تفریح کودکان	مدرسه راهنمایی	دبستان	برن	آب لوله کشی	پارک و فضای سبز	مرکز خدمات روستایی	دفتر بهداشت	شورای اسلامی روستایی	امکن مذهبی مسلمانان	بنیاد مذهبی مسلمانان	شماره ردیف آبادی
۴۲	۴۱	۴۰	۳۹	۳۸	۳۷	۳۶	۳۵	۳۴	۳۳	۳۲	۳۱	۳۰	۲۹	۲۸	۲۷	۲۶	۲۵	۲۴	۲۳	۲۲	۲۱	۲۰	۱۹	۱۸	۱۷
۱۷۰	۵۶۵	*	*	*	*	*	*	*	*	*	*	*	*	*	*	*	*	*	*	*	*	*	*	*	۲
۱۰	۲۵۰	*	*	*	*	*	*	*	*	*	*	*	*	*	*	*	*	*	*	*	*	*	*	*	۳
۱۰	۵۰۰	*	*	*	*	*	*	*	*	*	*	*	*	*	*	*	*	*	*	*	*	*	*	*	۴
۱۹	۱۲۰۰	*	*	*	*	*	*	*	*	*	*	*	*	*	*	*	*	*	*	*	*	*	*	*	۵
۶۰	۲۵۰	*	*	*	*	*	*	*	*	*	*	*	*	*	*	*	*	*	*	*	*	*	*	*	۶
۱۰۰	۱۰۰۰	*	*	*	*	*	*	*	*	*	*	*	*	*	*	*	*	*	*	*	*	*	*	*	۷
۵۲	۶۰۰	*	*	*	*	*	*	*	*	*	*	*	*	*	*	*	*	*	*	*	*	*	*	*	۸
۱۰۰	۱۵۰۰	*	*	*	*	*	*	*	*	*	*	*	*	*	*	*	*	*	*	*	*	*	*	*	۹
۱۲۰	۹۰۰	*	*	*	*	*	*	*	*	*	*	*	*	*	*	*	*	*	*	*	*	*	*	*	۱۰
۱۵	۲۰۰	*	*	*	*	*	*	*	*	*	*	*	*	*	*	*	*	*	*	*	*	*	*	*	۱۱
۲۰	۲۰۰۰	*	*	*	*	*	*	*	*	*	*	*	*	*	*	*	*	*	*	*	*	*	*	*	۱۲
۲۰	۲۰۰	*	*	*	*	*	*	*	*	*	*	*	*	*	*	*	*	*	*	*	*	*	*	*	۱۳
۲۰۰	۶۰۰	*	*	*	*	*	*	*	*	*	*	*	*	*	*	*	*	*	*	*	*	*	*	*	۱۴
۶۱	۱۷۲	*	*	*	*	*	*	*	*	*	*	*	*	*	*	*	*	*	*	*	*	*	*	*	۱۵
۲۲	۲۸۵	*	*	*	*	*	*	*	*	*	*	*	*	*	*	*	*	*	*	*	*	*	*	*	۱۶
۲۲	۱۵۰	*	*	*	*	*	*	*	*	*	*	*	*	*	*	*	*	*	*	*	*	*	*	*	۱۷
۲۰۰	۲۸۰۰	*	*	*	*	*	*	*	*	*	*	*	*	*	*	*	*	*	*	*	*	*	*	*	۱۸
۳۰	۲۰۰	*	*	*	*	*	*	*	*	*	*	*	*	*	*	*	*	*	*	*	*	*	*	*	۱۹
۵۰	۹۰	*	*	*	*	*	*	*	*	*	*	*	*	*	*	*	*	*	*	*	*	*	*	*	۲۰
۲۰	۶۰	*	*	*	*	*	*	*	*	*	*	*	*	*	*	*	*	*	*	*	*	*	*	*	۲۱
۱۰	.	*	*	*	*	*	*	*	*	*	*	*	*	*	*	*	*	*	*	*	*	*	*	*	۲۲
۱۵	۱۲۰	*	*	*	*	*	*	*	*	*	*	*	*	*	*	*	*	*	*	*	*	*	*	*	۲۳
۴۲	۲۴۰	*	*	*	*	*	*	*	*	*	*	*	*	*	*	*	*	*	*	*	*	*	*	*	۲۴
۲۵۳۹	۳۲۲۲۴	.	۳	۵	۲	۲	۱۰	۲	۲۵	۲	۲	.	.	.	۲۲	۱۲	.	.	۱
۱	۷۵۰	۲
۱	۴۰۰	۳
.	۲۰۰	۴
.	۳۰۰	۵
.	۲۲۰	۶
.	۲۲۰	۷
۴۰	۸۰۰	۸
.	۴۴۰	۹
۲۰	۲۱۰۰	۱۰
.	۱۰۸	۱۱
.	۱۱۰۰	۱۲
.	۲۰۰	۱۳
.	۲۰۰	۱۴
۳۰۰	۱۲۰۰	.	*	*	۱۵
۱۰۰۰	۲۰۰۰	.	*	*	۱۶
۱۰۰	۲۲۰۰	۱۷
۱۰۰	۴۰۰	۱۸
۴	۲۲۰	۱۹
.	۴۵۰	۲۰
۵	۱۱۰۰	۲۰

خصوصیات اجتماعی - اقتصادی آبادیهای دارای سکنه شهرستان ایبده

شماره ردهیف آبادی	آبادی	کده آبادی	نوع راه آبادی (کده)	تعداد خانوار	کل جمعیت	جمعیت عمال بیشتر	جمعیت باسواد	جمعیت شغل	فعالیت کشاورزی						
									زراعت	باغداری	دامداری دامپروری	پرورش طیور	پرورش گاو بومی	پرورش بز و گوسفند	پرورش ماهی
۱	۲	۳	۴	۵	۶	۷	۸	۹	۱۰	۱۱	۱۲	۱۳	۱۴	۱۵	۱۶
۲۱	چم بن	۵۶۸۹۲	۲	۲۲	۱۷۵	۱۲۲	۱۹	۲۴	*	*	*	*	*	*	*
۲۲	چم دالان	۵۶۸۹۴	۲	۲۱	۲۰۵	۱۵۲	۷۰	۲۸	*	*	*	*	*	*	*
۲۳	چم صید محمد	۵۶۸۹۵	۲	۶۸	۲۹۰	۲۹۸	۱۴۹	۲۲	*	*	*	*	*	*	*
۲۴	چلر و سیاه	۵۶۸۹۶	۴	۱۷	۶۷	۵۱	۱	۱۷	*	*	*	*	*	*	*
۲۵	چلر کشفه	۵۶۸۹۷	۴	۱۸	۷۵	۵۲	۲	۱۵	*	*	*	*	*	*	*
۲۶	چهار دره	۵۶۸۹۸	۲	۵۹	۲۰۶	۲۲۸	۶۵	۵۲	*	*	*	*	*	*	*
۲۷	چه چل	۵۶۸۹۹	۴	۹	۵۱	۴۰	۱۲	۱۲	*	*	*	*	*	*	*
۲۸	خرون	۵۶۹۰۰	۴	۶	۲۹	۱۷	۰	۷	*	*	*	*	*	*	*
۲۹	داری دون	۵۶۹۰۱	۴	۱۱	۶۹	۵۴	۱۲	۱۲	*	*	*	*	*	*	*
۳۰	دالان	۵۶۹۰۲	۲	۵۲	۲۹۲	۲۲۳	۹۴	۴۵	*	*	*	*	*	*	*
۳۱	دم تنگ پوتو	۵۶۹۰۳	۲	۱۲	۶۷	۵۱	۱۹	۱۱	*	*	*	*	*	*	*
۳۲	دره بنگ	۵۶۹۰۴	۴	۶	۴۸	۳۶	۵	۶	*	*	*	*	*	*	*
۳۳	دره خلک	۵۶۹۰۵	۴	۱۱	۶۵	۴۸	۱۷	۹	*	*	*	*	*	*	*
۳۴	دره قیل	۵۶۹۰۶	۲	۲۲	۲۰۴	۱۴۴	۲۵	۱۴	*	*	*	*	*	*	*
۳۵	دره شاه	۵۶۹۰۷	۴	۳۰	۱۸۹	۱۳۵	۴۱	۲۵	*	*	*	*	*	*	*
۳۶	دلی چمن	۵۶۹۰۸	۴	۴۱	۲۳۴	۱۷۲	۲۵	۴۵	*	*	*	*	*	*	*
۳۷	دوتو	۵۶۹۰۹	۴	۶	۳۰	۲۱	۱	۷	*	*	*	*	*	*	*
۳۸	دوتو اقا ولی	۵۶۹۱۰	۴	۹	۵۱	۳۹	۱	۱۰	*	*	*	*	*	*	*
۳۹	دورون	۵۶۹۱۱	۴	۶	۳۶	۲۷	۱۵	۵	*	*	*	*	*	*	*
۴۰	دوچه	۵۶۹۱۲	۲	۷۰	۲۷۱	۲۹۷	۱۵۷	۷۸	*	*	*	*	*	*	*
۴۱	سرخار	۵۶۹۱۴	۲	۲۱	۱۷۰	۱۱۵	۳۸	۲۵	*	*	*	*	*	*	*
۴۲	سرله	۵۶۹۱۵	۲	۹۹	۵۰۹	۴۰۵	۲۰۲	۱۰۷	*	*	*	*	*	*	*
۴۳	شون بچه	۵۶۹۱۶	۴	۱۴	۸۸	۶۴	۲۸	۱۴	*	*	*	*	*	*	*
۴۴	کنده	۵۶۹۲۰	۴	۱	۶	۵	۰	۱	*	*	*	*	*	*	*
۴۵	کویر	۵۶۹۲۱	۴	۱	۸	۵	۱	۱	*	*	*	*	*	*	*
۴۶	موجرک	۵۶۹۲۲	۴	۸	۳۹	۳۱	۴	۸	*	*	*	*	*	*	*
۴۷	مینون	۵۶۹۲۴	۴	۵	۲۳	۱۸	۷	۵	*	*	*	*	*	*	*
۴۸	هوره	۵۶۹۲۵	۴	۱۷	۸۸	۶۹	۱۷	۱۸	*	*	*	*	*	*	*
دهستان قلعه تل															
۱	ابگردازی	۵۶۹۸۱	۴	۲	۷	۶	۲	۳	*	*	*	*	*	*	*
۲	اسطل	۵۶۹۸۲	۲	۲۶	۱۴۳	۱۰۹	۵۸	۱۹	*	*	*	*	*	*	*
۳	افگل تیزرد	۵۶۹۸۴	۲	۱۱	۸۶	۶۲	۲۳	۱۵	*	*	*	*	*	*	*
۴	بادر نگاه	۵۶۹۸۵	۲	۶	۴۲	۲۸	۶	۶	*	*	*	*	*	*	*
۵	بار انگرد	۵۶۹۸۶	۱	۲۲۴	۱۴۲۲	۱۰۲۲	۶۶۵	۱۹۸	*	*	*	*	*	*	*
۶	باغ ملا	۵۶۹۸۷	۲	۵۰	۲۹۲	۲۲۵	۱۴۳	۵۲	*	*	*	*	*	*	*
۷	بلغاب	۵۶۹۸۸	۲	۵۱	۲۵۸	۲۸۰	۱۲۸	۶۴	*	*	*	*	*	*	*
۸	بوئری	۵۶۹۸۹	۲	۵۱	۲۱۱	۲۲۱	۱۲۸	۵۷	*	*	*	*	*	*	*
۹	بیدستان	۵۶۹۹۰	۲	۸۲	۵۱۱	۳۶۶	۱۶۵	۹۰	*	*	*	*	*	*	*
۱۰	بی بی گل مرده سفلی	۵۶۹۹۱	۲	۹	۴۵	۲۸	۱۳	۱۰	*	*	*	*	*	*	*
۱۱	بی بی گل مرده علیا	۵۶۹۹۲	۲	۱۸	۱۰۳	۸۰	۴۵	۱۵	*	*	*	*	*	*	*
۱۲	بزمور اخ	۵۶۹۹۳	۲	۱۸	۱۱۳	۸۳	۵۴	۱۶	*	*	*	*	*	*	*
۱۳	تم بهار	۵۶۹۹۴	۲	۲۲	۱۵۳	۱۱۰	۶۴	۲۸	*	*	*	*	*	*	*
۱۴	تکبه	۵۶۹۹۵	۲	۱۹۴	۱۱۴۷	۸۹۷	۳۵۷	۱۹۳	*	*	*	*	*	*	*
۱۵	تمبی	۵۶۹۹۶	۲	۱۰۴	۶۹۰	۵۱۴	۲۹۰	۱۲۳	*	*	*	*	*	*	*
									۱۸۴۴	۱۱۵۱۳	۸۶۶۲	۴۸۵۹	۱۹۴۵	۵۳۶۱	

کد نوع راه آبادی، جاده اسفالت ۱، جاده شوسه ۲، جاده خاکی ۳، مارو ۴، سایر (از بنگ راه آهین باره آبی ۵، ناهنج ۶

تعداد گاو و گوساله	تعداد گوسفند و بز	تعمیرگاه ماشین آلات کشاورزی	فروشگاه دامدانی	داستری برسدیند عروسی آبادی	تلفون	داستری بر روزنامه مجوز آبادی	صندوق پست	بیمار و دامی روئینی	داپزشکیت عمومی و دامی	پزشک	خانه بهداشت	مرکز بهداشتی درمانی	حمام	آموزش باغچه بست مولودان	مدرسه راهنمایی	دبستان	برق	آب لوله کشی	پایگاه خدمات استیج	مرکز خدمات روئینی	دفتر جهاد سازندگی	شورای اسلامی روئینی	اماکن مذهبی مسلمانان	بنیاد مذهبی مسلمانان	شماره و ردیف آبادی						
۴۲	۶۱	۲۰	۲۹	۲۸	۲۷	۲۶	۲۵	۲۴	۲۳	۲۲	۲۱	۲۰	۱۹	۱۸	۱۷	۱۶	۱۵	۱۴	۱۳	۱۲	۱۱	۱۰	۹	۸	۷	۶	۵	۴	۳	۲	۱
۲۰	۱۱۵۰														*						*				۲۱						
۴۵	۵۱۰																				*				۲۲						
۲۰۰	۱۱۰۰			*								*									*				۲۳						
۰	۴۸۰																								۲۴						
۰	۲۴۰																								۲۵						
۴۰	۱۵۰۰																				*				۲۶						
۰	۴۷۰																								۲۷						
۱	۳۰۰																								۲۸						
۲۰	۱۷۲۰																				*				۲۹						
۶۰	۲۲۰۰	*	*	*						*												*			۳۰						
۲۰	۵۳۰		*										*												۳۱						
۰	۱۶۰																								۳۲						
۰	۵۰۴												*												۳۳						
۳۵	۶۰۰												*								*				۳۴						
۲	۵۳۰												*								*				۳۵						
۰	۳۰۰																								۳۶						
۰	۱۷۰																								۳۷						
۰	۲۰۰																								۳۸						
۴	۱۷۰																								۳۹						
۸۰	۲۳۰	*											*				*				*	*			۴۰						
۳۰	۴۵۰																				*	*			۴۱						
۴۰۰	۳۵۰			*													*				*	*			۴۲						
۱	۳۸۰												*								*	*			۴۳						
۱۰	۳۱۰																								۴۴						
۰	۴۰																								۴۵						
۰	۳۰۰																								۴۶						
۰	۱۱۲																								۴۷						
۰	۲۳۰۰																				*	*			۴۸						
۲۶۴۲	۲۵۷۶۶	۱	۶	۱۹	۱	۰	۳	۲	۱۴	۱	۴	۱	۲	۳	۲۱	۳۱	۶	۰	۰	۰	۲۲	۳۱	۲		۱						
۴	۵۰۰																				*	*			۲						
۰	۳۰۶			*																	*	*			۳						
۲۰	۶۵۰																				*	*			۴						
۲۰	۲۲۰																				*	*			۵						
۵۰۰	۹۰۰	*	*	*			*				*		*	*	*	*	*	*	*	*	*	*	*		۶						
۴۰	۴۰۰	*	*	*			*				*		*	*	*	*	*	*	*	*	*	*	*		۷						
۱۵۰	۱۰۰۰																				*	*	*		۸						
۱۱۰	۳۶۰																				*	*	*		۹						
۱۵۰	۴۵۰۰			*					*												*	*	*		۱۰						
۱۰	۴۰۰																				*	*	*		۱۱						
۳۰	۳۰۰																				*	*	*		۱۲						
۱۰۰	۷۰۰	*	*	*			*														*	*	*		۱۳						
۱۰۰	۱۲۲۰			*									*								*	*	*		۱۴						
۱۰۰	۲۴۰۰	*	*	*					*												*	*	*		۱۵						
۲۰۰	۲۱۰۰	*	*	*							*										*	*	*								

شماره ردفیف آبادی	آبادی	نوع راه آبادی (کیلومتر)	تعداد خانوار	کل جمعیت	جمعیت عمال و بیشتر	جمعیت باسواد	جمعیت ناضل	فصلیت کشاورزی							
								۱۰	۱۱	۱۲	۱۳	۱۴	۱۵	۱۶	
۱۶	۵۶۹۹۷	۴	۴	۲۵	۲۰	۰	۹								
۱۷	۵۶۹۹۸	۲	۲	۲۹	۲۳	۱۰	۵								
۱۸	۵۶۹۹۹	۲	۲	۹۸	۷۲	۳۲	۱۷								
۱۹	۵۷۰۰۰	۲	۲	۴۰۹	۳۲۱	۱۵۴	۴۷								
۲۰	۵۷۰۰۱	۲	۲	۱۲۰	۹۱	۵۲	۲۲								
۲۱	۵۷۰۰۲	۲	۲	۱۱۱	۸۹	۴۸	۱۶								
۲۲	۵۷۰۰۴	۲	۲	۱۴۵	۱۱۶	۷۴	۲۱								
۲۳	۵۷۰۰۵	۲	۲	۸۹	۷۱	۳۶	۱۵								
۲۴	۵۷۰۰۶	۱	۱	۴۰۶۸	۲۹۹۵	۱۸۹۹	۷۳۲								
۲۵	۵۷۰۰۷	۲	۲	۲۲۸	۱۷۴	۲۰	۴۰								
۲۶	۵۷۰۰۸	۲	۲	۳۷۰	۲۷۴	۱۸۵	۵۳								
۲۷	۵۷۰۰۹	۲	۲	۱۹۷	۱۴۷	۷۷	۲۷								
۲۸	۵۷۰۱۰	۲	۲	۱۹۱	۱۴۶	۷۰	۲۲								
دهستان میداود															
۱	۵۷۰۴۳	۲	۲	۷۴۳۹	۵۵۴۸	۲۹۵۱	۱۱۹۲								
۲	۵۷۰۴۴	۲	۲	۲۸۹	۲۸۸	۱۵۲	۵۶								
۳	۵۷۰۴۵	۲	۲	۲۸۹	۲۰۱	۱۷۱	۵۷								
۴	۵۷۰۴۶	۱	۱	۱۷۴	۱۲۳	۷۹	۳۴								
۵	۵۷۰۴۷	۱	۱	۶۶۶	۴۷۴	۲۵۸	۷۰								
۶	۵۷۰۴۸	۲	۲	۲۲۰	۲۳۱	۱۱۱	۵۳								
۷	۵۷۰۵۰	۲	۲	۶۷۶	۵۰۸	۳۴۷	۱۳۲								
۸	۵۷۰۵۲	۱	۱	۱۸۸	۱۳۸	۶۷	۳۴								
۹	۵۷۰۵۴	۲	۲	۱۶۲	۱۲۲	۶۴	۲۳								
۱۰	۵۷۰۵۵	۲	۲	۵۴۵	۴۱۹	۱۲۷	۱۰۱								
۱۱	۵۷۰۵۷	۲	۲	۶۳۲	۴۵۶	۲۵۵	۹۳								
۱۲	۵۷۰۵۹	۲	۲	۱۸۲	۱۳۹	۸۱	۳۹								
۱۳	۵۷۰۶۰	۱	۱	۱۴۰۲	۱۰۳۴	۵۷۰	۳۳۴								
۱۴	۵۷۰۶۱	۱	۱	۴۱۹	۳۱۵	۱۹۶	۷۷								
۱۵	۵۷۰۶۲	۱	۱	۶۴۷	۴۷۹	۲۸۵	۱۱۶								
دهستان هپرو															
۱	۵۷۲۲۴	۲	۲	۱۹	۸۱	۱۸	۱۸								
۲	۵۷۰۸۴	۲	۲	۱۸۵	۱۲۷	۶۱	۲۲								
۳	۵۷۰۸۵	۲	۲	۱۷۴	۱۳۴	۵۵	۳۴								
۴	۵۷۰۸۶	۲	۲	۴۹	۳۱	۱۰	۹								
۵	۵۷۰۸۷	۲	۲	۲۱۸	۱۶۱	۲۱	۴۳								
۶	۵۷۰۹۰	۲	۲	۱۸	۱۲	۳	۲								
۷	۵۷۰۹۱	۲	۲	۶۸	۵۱	۲۸	۱۲								
۸	۵۷۰۹۲	۲	۲	۵	۳	۰	۱								
۹	۵۷۰۹۴	۲	۲	۵۶۶	۴۱۹	۱۷۴	۱۰۷								
۱۰	۵۷۰۹۵	۲	۲	۱۶	۱۱	۶	۲								
۱۱	۵۷۰۹۷	۲	۲	۵۹	۴۲	۱۱	۱۲								
۱۲	۵۷۲۱۹	۲	۲	۲۸	۲۷	۱	۷								
۱۳	۵۷۰۹۸	۲	۲	۲۷	۱۷	۲	۴								
۱۴	۵۷۰۹۹	۲	۲	۱۱۳	۷۹	۸	۱۴								

کل نوع راه آبادی، جاده اسفالت ۱، جاده شوره ۲، جاده خاکی ۳، مارود ۴، سایر (اینگاه راه آسفالته و راه آبی ۵)، ناضل ۶

تعداد گاو و گوساله	تعداد گوسفند و بز	تعمیرگاه ماشین آلات کشاورزی	فروشگاه تعاونی	دسترس به وسیله نقلیه عمومی در آبادی	تلفن	دسترس به روزنامه و مجله در آبادی	صندوق پست	بیمار و دامی روستایی	دانشگاه کشاورزی و دامپزشکی	پزشک	خانه بهداشت	مرکز بهداشتی درمانی	حمام	آموزش و تفریح برای کودکان	مدرسه راهنمایی	دبستان	برق	آب لوله کشی	پایگاه خدمات بلیج	مرکز خدمات روستایی	دفتر جهاد سازندگی	شورای اسلامی روستایی	امکن مذهبی مسلمانان	بلیغ مذهبی مسلمانان	شماره در دفتر آبادی
۴۲	۴۱	۴۰	۳۹	۳۸	۳۷	۳۶	۳۵	۳۴	۳۳	۳۲	۳۱	۳۰	۲۹	۲۸	۲۷	۲۶	۲۵	۲۴	۲۳	۲۲	۲۱	۲۰	۱۹	۱۸	۱۷
۰	۲۰۰۰							*	*	*	*	*	*	*	*	*	*	*	*	*	*	*	*	*	۱۶
۱۰	۱۰			*				*	*	*	*	*	*	*	*	*	*	*	*	*	*	*	*	*	۱۷
۴۰	۲۵۰			*				*	*	*	*	*	*	*	*	*	*	*	*	*	*	*	*	*	۱۸
۶۰	۲۱۰۰			*				*	*	*	*	*	*	*	*	*	*	*	*	*	*	*	*	*	۱۹
۴۲	۲۵۰			*				*	*	*	*	*	*	*	*	*	*	*	*	*	*	*	*	*	۲۰
۳۰	۲۳۰			*				*	*	*	*	*	*	*	*	*	*	*	*	*	*	*	*	*	۲۱
۹۰	۶۸۰			*				*	*	*	*	*	*	*	*	*	*	*	*	*	*	*	*	*	۲۲
۶۰	۱۰۰			*				*	*	*	*	*	*	*	*	*	*	*	*	*	*	*	*	*	۲۳
۴۰۰	۱۲۳۰	*	*	*	*	*	*	*	*	*	*	*	*	*	*	*	*	*	*	*	*	*	*	*	۲۴
۱۵۰	۶۰۰			*				*	*	*	*	*	*	*	*	*	*	*	*	*	*	*	*	*	۲۵
۱۳۵	۷۰۰			*				*	*	*	*	*	*	*	*	*	*	*	*	*	*	*	*	*	۲۶
۴۰	۲۶۰			*				*	*	*	*	*	*	*	*	*	*	*	*	*	*	*	*	*	۲۷
۵۰	۹۰۰			*				*	*	*	*	*	*	*	*	*	*	*	*	*	*	*	*	*	۲۸
۵۵۰۵	۵۲۳۵	۰	۴	۱۰	۰	۲	۱	۱	۰	۱	۰	۱	۱	۲	۲	۱۲	۱۱	۵	۲	۰	۱	۱۲	۱۲	۰	۱
۱۰۰	۲۲۰			*				*	*	*	*	*	*	*	*	*	*	*	*	*	*	*	*	*	۲
۳۰۰	۶۰			*				*	*	*	*	*	*	*	*	*	*	*	*	*	*	*	*	*	۲
۵۰۰	۶۸۰	*	*	*				*	*	*	*	*	*	*	*	*	*	*	*	*	*	*	*	*	۳
۴۰	۱۹۰			*				*	*	*	*	*	*	*	*	*	*	*	*	*	*	*	*	*	۴
۳۰۰	۴۰۰			*		*		*	*	*	*	*	*	*	*	*	*	*	*	*	*	*	*	*	۵
۱۰	۵۵			*				*	*	*	*	*	*	*	*	*	*	*	*	*	*	*	*	*	۶
۶۰۰	۶۰۰			*				*	*	*	*	*	*	*	*	*	*	*	*	*	*	*	*	*	۷
۷۰	۴۰۰			*				*	*	*	*	*	*	*	*	*	*	*	*	*	*	*	*	*	۸
۱۰۰	۲۰			*				*	*	*	*	*	*	*	*	*	*	*	*	*	*	*	*	*	۹
۱۰۰۰	۱۴۰۰	*	*	*				*	*	*	*	*	*	*	*	*	*	*	*	*	*	*	*	*	۱۰
۳۰۰	۲۱۰			*				*	*	*	*	*	*	*	*	*	*	*	*	*	*	*	*	*	۱۱
۱۵	۰			*				*	*	*	*	*	*	*	*	*	*	*	*	*	*	*	*	*	۱۲
۲۰۰۰	۵۰۰	*	*	*		*	*	*	*	*	*	*	*	*	*	*	*	*	*	*	*	*	*	*	۱۳
۵۰	۲۰۰			*				*	*	*	*	*	*	*	*	*	*	*	*	*	*	*	*	*	۱۴
۱۲۰	۲۰۰	*	*	*				*	*	*	*	*	*	*	*	*	*	*	*	*	*	*	*	*	۱۵
۵۰۴۵	۸۸۷۰۲	۰	۱۲	۲۲	۰	۶	۱	۰	۱	۱	۸	۲	۱	۲	۱۵	۸	۲	۲	۰	۱	۸۸	۶۲	۳۱	*	۱
۱	۱۷۰																							*	۲
۲۰	۴۰۰																							*	۳
۲۰	۱۷۰																							*	۴
۶	۱۲																							*	۵
۰	۵۲۰۰																							*	۶
۰	۲۰۰																							*	۷
۷	۹۵۰																							*	۸
۰	۱۱۰۰																							*	۹
۴۰۰	۵۸۵			*	*	*		*	*	*	*	*	*	*	*	*	*	*	*	*	*	*	*	*	۱۰
۴	۴																							*	۱۱
۰	۱۴۰۰			*																				*	۱۲
۲	۴۲۱																							*	۱۳
۰	۲۰۰																							*	۱۴
۳۱	۵۱۰																							*	۱۵

خصوصیات اجتماعی - اقتصادی آبادیهای سکته شهرستان ایدیه

شماره در لیست آبادی	آبادی	کد آبادی	نوع راه آبادی (کد)	تعداد خانوار	کل جمعیت	جمعیت عمارالبرشته	جمعیت باسواد	جمعیت ناخواند	فعالیت کشاورزی						
									زراعت	باغداری	دامداری دامپروری	پرورش طیور	پرورش گاو ابریشم	پرورش بز و گوسفند	پرورش ماهی
۱	۲	۳	۴	۵	۶	۷	۸	۹	۱۰	۱۱	۱۲	۱۳	۱۴	۱۵	۱۶
۱۵	بلکدان	۰۵۷۱۰۰	۴	۲	۱۶	۱۰	۲	۰	*	*	*	*	*	*	*
۱۶	بلی خلک	۰۵۷۱۰۱	۴	۱۶	۷۸	۶۱	۱۴	۱۷	*	*	*	*	*	*	*
۱۷	بن غوار	۰۵۷۱۰۲	۲	۱۰۴	۶۲۷	۴۶۲	۱۱۱	۱۱۴	*	*	*	*	*	*	*
۱۸	بنار و اجل	۰۵۷۱۰۴	۲	۷۰	۲۵۴	۲۶۲	۶۶	۱۰۶	*	*	*	*	*	*	*
۱۹	بنه بیادام	۰۵۷۱۰۵	۴	۵	۲۶	۲۴	۱	۸	*	*	*	*	*	*	*
۲۰	بنه کروک	۰۵۷۱۰۷	۴	۷	۲۶	۲۹	۶	۶	*	*	*	*	*	*	*
۲۱	بنه لم	۰۵۷۱۰۸	۲	۱۹	۹۲	۷۲	۱۳	۲۳	*	*	*	*	*	*	*
۲۲	بهرول	۰۵۷۱۰۹	۴	۸	۵۳	۲۷	۷	۶	*	*	*	*	*	*	*
۲۳	بهاره زیدین	۰۵۷۱۱۰	۴	۷	۲۶	۲۰	۱	۶	*	*	*	*	*	*	*
۲۴	بساطوف	۰۵۷۱۱۱	۴	۱۸	۱۱۱	۹۱	۱۷	۲۲	*	*	*	*	*	*	*
۲۵	بمکره	۰۵۷۱۱۲	۲	۱۱۷	۶۹۷	۵۱۱	۲۶۴	۱۱۷	*	*	*	*	*	*	*
۲۶	بمکول	۰۵۷۱۱۳	۴	۱۶	۱۰۰	۷۴	۱۲	۱۶	*	*	*	*	*	*	*
۲۷	بفتبهر	۰۵۷۱۱۴	۲	۱۷	۱۱۰	۷۹	۴۲	۱۷	*	*	*	*	*	*	*
۲۸	بتنگ ایب	۰۵۷۱۱۷	۴	۲۳	۱۳۰	۹۸	۹	۲۴	*	*	*	*	*	*	*
۲۹	بتنگ خفک	۰۵۷۱۱۸	۲	۶۲	۳۷۹	۲۶۹	۱۳۲	۶۱	*	*	*	*	*	*	*
۳۰	تیتب	۰۵۷۱۱۹	۴	۱۲	۱۲	۹	۲	۳	*	*	*	*	*	*	*
۳۱	جاجو	۰۵۷۱۲۱	۴	۴	۲۱	۲۱	۶	۳	*	*	*	*	*	*	*
۳۲	جولر	۰۵۷۱۲۲	۲	۵۴	۲۶۲	۱۹۹	۶۰	۴۷	*	*	*	*	*	*	*
۳۳	جولهری یک	۰۵۷۱۲۴	۲	۱۱	۴۴	۳۶	۱۴	۱۹	*	*	*	*	*	*	*
۳۴	چال پشه	۰۵۷۱۲۵	۴	۲	۱۵	۹	۱	۳	*	*	*	*	*	*	*
۳۵	چال درو	۰۵۷۱۲۶	۴	۲	۲۹	۲۲	۱	۲	*	*	*	*	*	*	*
۳۶	چم علی بمکر	۰۵۷۱۲۸	۲	۹	۵۹	۴۴	۷	۹	*	*	*	*	*	*	*
۳۷	چنار خک	۰۵۷۱۲۷	۲	۶۰	۳۴۹	۲۵۰	۹۵	۴۸	*	*	*	*	*	*	*
۳۸	چل مرخ	۰۵۷۱۲۹	۲	۲	۲۱	۱۴	۲	۳	*	*	*	*	*	*	*
۳۹	خنگ سیدون	۰۵۷۲۲۲	۲	۲۸	۲۶۱	۱۹۱	۵۶	۴۹	*	*	*	*	*	*	*
۴۰	دم افتاب	۰۵۷۲۲۱	۲	۲۸	۱۷۶	۱۲۶	۵۳	۳۳	*	*	*	*	*	*	*
۴۱	در دیوک	۰۵۷۲۲۲	۲	۶۱	۳۶۶	۲۵۹	۷۰	۴۶	*	*	*	*	*	*	*
۴۲	در غلاب نیاب	۰۵۷۲۲۴	۲	۱۱۵	۶۹۵	۵۰۹	۱۶۱	۳۱۴	*	*	*	*	*	*	*
۴۳	دره انار	۰۵۷۲۲۵	۲	۲۸	۲۱۸	۱۵۸	۶۳	۴۱	*	*	*	*	*	*	*
۴۴	دره تلخ	۰۵۷۲۲۶	۲	۱۹	۸۶	۶۴	۱۱	۱۸	*	*	*	*	*	*	*
۴۵	دره تو هفتی	۰۵۷۲۲۸	۲	۴	۲۳	۱۹	۵	۴	*	*	*	*	*	*	*
۴۶	دره تو علیا	۰۵۷۲۲۷	۲	۱۵	۹۳	۶۷	۱۷	۱۶	*	*	*	*	*	*	*
۴۷	دره دزی	۰۵۷۲۲۹	۲	۴	۲۷	۲۳	۳	۵	*	*	*	*	*	*	*
۴۸	دره ریزی	۰۵۷۲۴۰	۲	۱۵	۸۹	۶۷	۸	۱۸	*	*	*	*	*	*	*
۴۹	دره زرد	۰۵۷۲۴۱	۲	۲۲	۱۳۰	۹۲	۲۸	۱۸	*	*	*	*	*	*	*
۵۰	دره زیدین	۰۵۷۲۴۲	۴	۲	۱۷	۱۲	۲	۲	*	*	*	*	*	*	*
۵۱	دره شور	۰۵۷۲۴۳	۲	۱۹	۹۱	۶۹	۲۷	۱۵	*	*	*	*	*	*	*
۵۲	دره تنی	۰۵۷۲۴۴	۲	۷۸	۴۱۴	۳۰۶	۷۴	۷۸	*	*	*	*	*	*	*
۵۳	دوبند	۰۵۷۲۴۵	۲	۴۲	۱۸۹	۱۴۹	۲۸	۴۴	*	*	*	*	*	*	*
۵۴	دوبرون	۰۵۷۲۴۶	۲	۲۰	۱۵۴	۱۱۲	۲۴	۲۷	*	*	*	*	*	*	*
۵۵	دوراه اسلام آباد	۰۵۷۲۴۷	۱	۸۶	۴۹۸	۳۶۳	۱۳۱	۸۸	*	*	*	*	*	*	*
۵۶	دور تو	۰۵۷۲۴۸	۲	۸۱	۴۴۵	۳۲۷	۱۷۳	۸۰	*	*	*	*	*	*	*
۵۷	دور مونک	۰۵۷۲۴۸	۲	۱۴	۷۰	۵۰	۲	۱۸	*	*	*	*	*	*	*
۵۸	دوگوش	۰۵۷۲۴۹	۲	۱۱	۵۰	۳۹	۷	۱۸	*	*	*	*	*	*	*
۵۹	دول تاک	۰۵۷۲۵۰	۲	۱۱	۶۲	۴۱	۱۱	۱۱	*	*	*	*	*	*	*

کد نوع راه آبادی: ۱. جاده استان، ۲. جاده شور، ۳. جاده خاکی، ۴. ماره، ۵. سایر (اینگاه راه آسین یا راه آبی)، ۵. نامشخص

تعداد گاو و گوساله	تعداد گوسفند و بز	تیمبرگاه باغین آلات کشاورزی	فروشگاه تعاونی	دستری به وسیله نقدی عمومی در آبادی	تلفون	دستری به روزنامه و مجله در آبادی	صندوق پست	بیمار و دامای روستایی	دانشگاه پست و مخابرات	پزشک	خانه بهداشت	مرکز بهداشتی درمانی	حمام	آموزش باغبانی و باغبانی	مدرسه در ابتدایی	دبستان	برق	آب لوله کشی	پایگاه خدمات پزشکی	مرکز خدمات روستایی	دفتر جهاد سازندگی	شورای اسلامی روستایی	انگن مذهبی مسلمانان	بنیاد مذهبی مسلمانان	شماره ردیف آبادی
۴۲	۰	۰	۰	۰	۰	۰	۰	۰	۰	۰	۰	۰	۰	۰	۰	۰	۰	۰	۰	۰	۰	۰	۰	۱۵	
	۱۰	۲۲۰	۰	۰	۰	۰	۰	۰	۰	۰	۰	۰	۰	۰	۰	۰	۰	۰	۰	۰	۰	۰	۰	۱۶	
	۱۰۰	۲۲۰	۰	۰	۰	۰	۰	۰	۰	۰	۰	۰	۰	۰	۰	۰	۰	۰	۰	۰	۰	۰	۰	۱۷	
	۳۰	۸۰۰	*	*	۰	۰	۰	۰	۰	۰	۰	۰	۰	*	*	*	۰	۰	۰	۰	۰	۰	۰	۱۸	
	۳	۵۸۰۰	*	*	۰	۰	۰	۰	۰	۰	۰	۰	۰	*	*	*	۰	۰	۰	۰	۰	۰	۰	۱۹	
	۱۵	۱۱۵	۰	۰	۰	۰	۰	۰	۰	۰	۰	۰	۰	۰	۰	۰	۰	۰	۰	۰	۰	۰	۰	۲۰	
	۰	۲۰۰	۰	۰	۰	۰	۰	۰	۰	۰	۰	۰	۰	۰	۰	۰	۰	۰	۰	۰	۰	۰	۰	۲۱	
	۰	۱۱۰۰	۰	۰	۰	۰	۰	۰	۰	۰	۰	۰	۰	۰	۰	۰	۰	۰	۰	۰	۰	۰	۰	۲۲	
	۰	۱۵۰	۰	۰	۰	۰	۰	۰	۰	۰	۰	۰	۰	۰	۰	۰	۰	۰	۰	۰	۰	۰	۰	۲۳	
	۰	۱۰۰	۰	۰	۰	۰	۰	۰	۰	۰	۰	۰	۰	۰	۰	۰	۰	۰	۰	۰	۰	۰	۰	۲۴	
	۱۰	۵۰۰	۰	۰	۰	۰	۰	۰	۰	۰	۰	۰	۰	۰	۰	۰	۰	۰	۰	۰	۰	۰	۰	۲۵	
	۱۲۰	۲۰۰	*	۰	۰	۰	۰	۰	۰	۰	۰	۰	۰	۰	۰	۰	۰	۰	۰	۰	۰	*	۰	۲۶	
	۰	۸۰۰	۰	۰	۰	۰	۰	۰	۰	۰	۰	۰	۰	۰	۰	۰	۰	۰	۰	۰	۰	۰	۰	۲۷	
	۵	۷۰۰	۰	۰	۰	۰	۰	۰	۰	۰	۰	۰	۰	۰	۰	۰	۰	۰	۰	۰	۰	۰	۰	۲۸	
	۱	۵۱۵	۰	۰	۰	*	۰	۰	۰	۰	۰	۰	۰	۰	۰	۰	۰	۰	۰	۰	۰	۰	۰	۲۹	
	۹۵	۲۸۲	۰	*	۰	۰	۰	۰	۰	۰	۰	۰	۰	۰	۰	۰	۰	۰	۰	۰	۰	۰	۰	۳۰	
	۰	۱	۰	۰	۰	۰	۰	۰	۰	۰	۰	۰	۰	۰	۰	۰	۰	۰	۰	۰	۰	۰	۰	۳۱	
	۰	۱۳۵	۰	۰	۰	۰	۰	۰	۰	۰	۰	۰	۰	۰	۰	۰	۰	۰	۰	۰	۰	۰	۰	۳۲	
	۰	۲۰۰	۰	۰	۰	۰	۰	۰	۰	۰	۰	۰	۰	۰	۰	۰	۰	۰	۰	۰	۰	۰	۰	۳۳	
	۲۰	۱۵۰۰	۰	۰	۰	۰	۰	۰	۰	۰	۰	۰	۰	۰	۰	۰	۰	۰	۰	۰	۰	۰	۰	۳۴	
	۰	۱۲۰	۰	۰	۰	۰	۰	۰	۰	۰	۰	۰	۰	۰	۰	۰	۰	۰	۰	۰	۰	۰	۰	۳۵	
	۰	۲۵۰	۰	۰	۰	۰	۰	۰	۰	۰	۰	۰	۰	۰	۰	۰	۰	۰	۰	۰	۰	۰	۰	۳۶	
	۱۵	۱۷۰	۰	۰	۰	۰	۰	۰	۰	۰	۰	۰	۰	۰	۰	۰	۰	۰	۰	۰	۰	۰	۰	۳۷	
	۱۰	۲۶۳	۰	۰	۰	۰	۰	۰	۰	۰	۰	۰	۰	۰	۰	۰	۰	۰	۰	۰	۰	۰	۰	۳۸	
	۰	۲۵۰	۰	*	۰	۰	۰	۰	۰	۰	۰	۰	۰	۰	۰	۰	۰	۰	۰	۰	۰	۰	۰	۳۹	
	۳۰	۸۰۰۰	۰	*	۰	۰	۰	۰	۰	۰	۰	۰	۰	۰	۰	۰	۰	۰	*	۰	۰	۰	۰	۴۰	
	۱۰۰	۳۰۰	۰	۰	۰	*	۰	۰	۰	۰	۰	۰	۰	۰	۰	۰	۰	۰	۰	۰	۰	۰	۰	۴۱	
	۲۷	۷۰	۰	۰	۰	۰	۰	۰	۰	۰	۰	۰	۰	۰	۰	۰	۰	۰	۰	۰	۰	۰	۰	۴۲	
	۲۰۰	۶۰۰	*	۰	۰	۰	۰	۰	۰	۰	*	۰	۰	۰	۰	۰	۰	۰	۰	۰	۰	۰	۰	۴۳	
	۵۰	۱۴۰۰	۰	*	۰	۰	۰	۰	۰	۰	۰	۰	۰	۰	۰	۰	۰	۰	۰	۰	۰	۰	۰	۴۴	
	۰	۱۴۰۰	۰	*	۰	۰	۰	۰	۰	۰	۰	۰	۰	۰	۰	۰	۰	۰	۰	۰	۰	۰	۰	۴۵	
	۰	۴۰	۰	۰	۰	۰	۰	۰	۰	۰	۰	۰	۰	۰	۰	۰	۰	۰	۰	۰	۰	۰	۰	۴۶	
	۱	۳۰۰	۰	۰	۰	۰	۰	۰	۰	۰	۰	۰	۰	۰	۰	۰	۰	۰	۰	۰	۰	۰	۰	۴۷	
	۰	۱۶۰	۰	۰	۰	۰	۰	۰	۰	۰	۰	۰	۰	۰	۰	۰	۰	۰	۰	۰	۰	۰	۰	۴۸	
	۰	۴۱۰	۰	۰	۰	۰	۰	۰	۰	۰	۰	۰	۰	۰	۰	۰	۰	۰	۰	۰	۰	۰	۰	۴۹	
	۲۰	۲۱۵	۰	۰	۰	۰	۰	۰	۰	۰	۰	۰	۰	۰	۰	۰	۰	۰	۰	۰	۰	۰	۰	۵۰	
	۰	۴۰۰	۰	۰	۰	۰	۰	۰	۰	۰	۰	۰	۰	۰	۰	۰	۰	۰	۰	۰	۰	۰	۰	۵۱	
	۴۵	۱۲۶	۰	*	۰	*	۰	۰	۰	۰	۰	۰	۰	۰	۰	۰	۰	۰	۰	۰	۰	۰	۰	۵۲	
	۱۰	۱۰۰۰	۰	*	۰	۰	۰	۰	۰	۰	۰	۰	۰	*	*	*	۰	۰	۰	۰	۰	۰	۰	۵۳	
	۲	۱۰۴۰	۰	۰	۰	۰	۰	۰	۰	۰	۰	۰	۰	۰	۰	۰	۰	۰	۰	۰	۰	۰	۰	۵۴	
	۲۰	۴۰۰	۰	۰	۰	۰	۰	۰	۰	۰	۰	۰	۰	۰	۰	۰	۰	۰	۰	۰	۰	۰	۰	۵۵	
	۱۷	۴۴۶	*	*	۰	۰	۰	۰	۰	۰	۰	۰	۰	۰	۰	۰	۰	۰	۰	۰	۰	۰	۰	۵۶	
	۱۰۰	۰	*	*	۰	۰	۰	۰	۰	۰	۰	۰	۰	۰	۰	۰	۰	۰	۰	۰	۰	*	*	۵۷	
	۲۰	۷۰۰	۰	۰	۰	۰	۰	۰	۰	۰	۰	۰	۰	۰	۰	۰	۰	۰	۰	۰	۰	۰	۰	۵۸	
	۱۵	۱۴۵۰	۰	۰	۰	۰	۰	۰	۰	۰	۰	۰	۰	۰	۰	۰	۰	۰	۰	۰	۰	۰	۰	۵۹	
	۰	۸۵۰	۰	۰	۰	۰	۰	۰	۰	۰	۰	۰	۰	۰	۰	۰	۰	۰	۰	۰	۰	۰	۰	۶۰	

شماره روستای آبادی	آبادی	کد آبادی	نوع راه آبادی (متر)	تعداد خانوار	کل جمعیت	جمعیت عمارالذوئیر	جمعیت باسواد	جمعیت شغل	فعالیت کشاورزی						
									زراعت	باغداری	دامداری دامپروری	پرورش طیور	پرورش گاو ابریشم	پرورش زنبورسل	پرورش ماهی
۱	۲	۳	۴	۵	۶	۷	۸	۹	۱۰	۱۱	۱۲	۱۳	۱۴	۱۵	۱۶
۶۰	دولن ساسر	۰۵۷۲۲۱	۳	۷۲	۴۴۵	۲۱۷	۱۰۷	۵۳	*	*	*	*	*	*	*
۶۱	دبیمه کمر	۰۵۷۱۵۱	۲	۱۴	۹۹	۷۴	۴۶	۱۳	*	*	*	*	*	*	*
۶۲	رخ گون	۰۵۷۱۵۲	۴	۹	۵۴	۴۱	۱۴	۱۰	*	*	*	*	*	*	*
۶۳	رخه کن	۰۵۷۱۵۵	۴	۲	۱۷	۱۲	۱	۳	*	*	*	*	*	*	*
۶۴	رود زبر	۰۵۷۱۵۶	۲	۱۲۳	۷۹۵	۵۵۵	۱۶۸	۱۳۳	*	*	*	*	*	*	*
۶۵	زرم	۰۵۷۱۵۷	۲	۲۲	۱۲۳	۹۴	۲۲	۲۱	*	*	*	*	*	*	*
۶۶	زواب	۰۵۷۱۵۸	۴	۱۴	۷۰	۵۲	۴	۱۲	*	*	*	*	*	*	*
۶۷	زبر مورد	۰۵۷۱۵۹	۳	۴۹	۲۴۴	۱۸۱	۸۱	۲۴	*	*	*	*	*	*	*
۶۸	سر اسباب	۰۵۷۱۶۰	۲	۶۳	۲۳۳	۲۳۶	۶۱	۶۸	*	*	*	*	*	*	*
۶۹	سر اشکفت	۰۵۷۱۶۱	۴	۱۵	۷۴	۵۸	۳	۱۸	*	*	*	*	*	*	*
۷۰	سر پوشیده	۰۵۷۱۶۲	۳	۲۳	۱۹۹	۱۳۴	۵۱	۲۷	*	*	*	*	*	*	*
۷۱	سر تنگ بین سیاب	۰۵۷۱۶۳	۴	۵	۲۲	۲۵	۴	۵	*	*	*	*	*	*	*
۷۲	سر حاشی	۰۵۷۱۶۴	۲	۲۱۱	۱۲۶۴	۹۶۲	۲۲۸	۲۲۲	*	*	*	*	*	*	*
۷۳	سر دره	۰۵۷۱۶۶	۲	۸۷	۴۸۶	۳۶۵	۱۰۳	۹۲	*	*	*	*	*	*	*
۷۴	سر کول	۰۵۷۱۶۷	۴	۱۲	۷۹	۵۶	۱۰	۱۱	*	*	*	*	*	*	*
۷۵	سر مورد	۰۵۷۱۶۸	۳	۴۸	۲۶۵	۱۹۸	۸۳	۲۵	*	*	*	*	*	*	*
۷۶	سر وستان	۰۵۷۱۶۹	۴	۱۶	۷۹	۶۰	۱۷	۲۰	*	*	*	*	*	*	*
۷۷	سوالی	۰۵۷۱۷۰	۳	۲۶	۲۱۲	۱۶۶	۲۸	۴۳	*	*	*	*	*	*	*
۷۸	شاهزاده عبداله	۰۵۷۱۷۲	۴	۴	۲۱	۱۴	۴	۳	*	*	*	*	*	*	*
۷۹	شمس آباد	۰۵۷۱۷۳	۳	۱۷	۸۶	۶۰	۱۷	۱۶	*	*	*	*	*	*	*
۸۰	شهر بیاری	۰۵۷۱۷۴	۴	۲	۱۵	۱۱	۲	۲	*	*	*	*	*	*	*
۸۱	سیدون	۰۵۷۱۷۵	۲	۲۰۳	۱۲۱۹	۹۱۲	۲۸۳	۱۵۸	*	*	*	*	*	*	*
۸۲	طلاور دو	۰۵۷۱۷۶	۲	۶۹	۴۱۴	۲۹۵	۱۰۲	۵۹	*	*	*	*	*	*	*
۸۳	طلاور سه	۰۵۷۱۷۷	۳	۶۸	۴۲۵	۳۲۰	۱۳۶	۶۸	*	*	*	*	*	*	*
۸۴	طلاور یک	۰۵۷۱۷۸	۲	۱۱۷	۶۷۳	۴۹۰	۱۸۴	۱۰۵	*	*	*	*	*	*	*
۸۵	علا	۰۵۷۱۷۹	۲	۱۵۴	۹۵۳	۷۱۱	۲۳۵	۱۸۷	*	*	*	*	*	*	*
۸۶	قندی	۰۵۷۱۸۰	۳	۲۴	۱۲۹	۸۸	۱۹	۴	*	*	*	*	*	*	*
۸۷	کندیم	۰۵۷۱۸۱	۴	۱۴	۸۳	۶۲	۱۰	۱۰	*	*	*	*	*	*	*
۸۸	کربلائی قاسم علی	۰۵۷۱۸۲	۳	۵۳	۲۲۶	۲۴۰	۹۶	۴۷	*	*	*	*	*	*	*
۸۹	کره گفت	۰۵۷۱۸۳	۴	۱۰	۴۷	۳۷	۱۰	۹	*	*	*	*	*	*	*
۹۰	کریگه	۰۵۷۱۸۴	۴	۳	۲۷	۲۱	۳	۴	*	*	*	*	*	*	*
۹۱	گفت شیرازی	۰۵۷۱۸۵	۴	۵	۲۲	۲۴	۱	۶	*	*	*	*	*	*	*
۹۲	کلپیر	۰۵۷۱۸۶	۲	۲۷	۱۶۳	۱۲۹	۶۶	۲۸	*	*	*	*	*	*	*
۹۳	کلاتو	۰۵۷۱۸۸	۴	۶	۲۴	۲۱	۲	۶	*	*	*	*	*	*	*
۹۴	کنجدکار	۰۵۷۱۸۹	۳	۱۹	۹۴	۶۵	۱۹	۱۸	*	*	*	*	*	*	*
۹۵	کوشکدره	۰۵۷۱۹۰	۳	۱۷	۱۰۱	۷۸	۲۲	۱۷	*	*	*	*	*	*	*
۹۶	کولر	۰۵۷۱۹۱	۳	۱۲	۷۵	۵۰	۲۴	۱۴	*	*	*	*	*	*	*
۹۷	کولوه	۰۵۷۱۹۲	۴	۳	۱۹	۱۴	۱	۳	*	*	*	*	*	*	*
۹۸	کرکر	۰۵۷۱۹۴	۲	۱۴	۷۳	۵۲	۲۰	۱۱	*	*	*	*	*	*	*
۹۹	کرستان	۰۵۷۱۹۵	۴	۲۰	۹۹	۷۵	۱۶	۵	*	*	*	*	*	*	*
۱۰۰	گهتی	۰۵۷۱۹۶	۲	۹	۲۸	۲۸	۱	۱۰	*	*	*	*	*	*	*
۱۰۱	قله زار	۰۵۷۱۸۷	۴	۱۱	۵۸	۴۱	۰	۱۲	*	*	*	*	*	*	*
۱۰۲	گنبد	۰۵۷۱۹۷	۲	۲۱	۲۰۹	۱۴۹	۵۴	۳۵	*	*	*	*	*	*	*
۱۰۳	کود انجیر	۰۵۷۱۹۹	۳	۱۲	۷۰	۴۷	۱۴	۱۴	*	*	*	*	*	*	*
۱۰۴	لنگسور کفی	۰۵۷۲۰۰	۴	۶	۲۷	۲۰	۳	۴	*	*	*	*	*	*	*

کد نوع راه آبادی: ۱ جاده آسفالت، ۲ جاده شوسه، ۳ جاده خاکی، ۴ مارو، ۵ سایر (اینگاه جاده آسفالته، جاده آبی، ۵ - نامشخص)

تعداد گاو و گوساله	تعداد گوسفند و بز	تیمچه گاو، شین آلت کش درزی	فروشگاه تعاونی	دستری به وسیله نقود عمومی در آبادی	تلفظ	دستری به روزنامه و مجله از آبادی	صندوق پست	بیمار و دامای دروسایی	دانشگاه کیمیا و پزشکی	پزشک	خانه بهداشت	مرکز بهداشتی درمانی	حمام	آموزش باغبانی و باغبانی	مدرسه راهنمایی	دبستان	برق	آب لوله کشی	پایگاه همکاریست بیج	مرکز خدمات دروسایی	دفتر جهاد سلامت زندگی	شورای اسلامی دروسایی	اماکن مذهبی مسلمانان	منبع مذهبی مسلمانان	شماره در دفتر آبادی	
۴۲	۴۱	۴۰	۳۹	۳۸	۳۷	۳۶	۳۵	۳۴	۳۳	۳۲	۳۱	۳۰	۲۹	۲۸	۲۷	۲۶	۲۵	۲۴	۲۳	۲۲	۲۱	۲۰	۱۹	۱۸	۱۷	
۶۰	۱۱۵۰			*												*						*			۶۰	
۱۵	۷															*						*			۶۱	
۰	۲۰															*						*			۶۲	
۰	۸۰															*						*			۶۳	
۵۰۰	۴۰۰۰			*												*						*			۶۴	
۱۲	۱۷۰۰															*						*			۶۵	
۰	۷۰۰															*						*			۶۶	
۶۰	۱۵۰		*	*												*						*		*	۶۷	
۸۰	۲۰۰		*	*												*						*		*	۶۸	
۰	۲۳۰															*						*		*	۶۹	
۲۰	۴۰															*						*		*	۷۰	
۰	۶۰															*						*		*	۷۱	
۵۰۰	۱۲۰۰		*	*							*					*						*		*	۷۲	
۱۵	۲۶۰۰		*	*							*					*						*		*	۷۳	
۲	۷۱۰															*						*		*	۷۴	
۲۰	۸۰															*						*		*	۷۵	
۷	۲۰۰															*						*		*	۷۶	
۱۰۰	۱۵۴۰															*						*		*	۷۷	
۰	۵۰															*						*		*	۷۸	
۲۰	۴۵۰			*												*						*		*	۷۹	
۰	۷۰															*						*		*	۸۰	
۱۹۰	۲۱۵۰		*	*				*		*	*	*	*	*	*	*	*	*	*	*	*	*	*	*	*	۸۱
۶۰	۱۱۰															*						*		*	۸۲	
۱۰۰	۲۰۰															*						*		*	۸۳	
۱۵۰	۸۴۰		*	*												*						*		*	۸۴	
۲۰۰	۲۵۰۰										*	*	*	*	*	*	*	*	*	*	*	*	*	*	*	۸۵
۲	۱۴۷۰			*							*	*	*	*	*	*	*	*	*	*	*	*	*	*	*	۸۶
۰	۵۰۰										*	*	*	*	*	*	*	*	*	*	*	*	*	*	*	۸۷
۴۵	۵۳۵			*							*	*	*	*	*	*	*	*	*	*	*	*	*	*	*	۸۸
۱	۴۰۰										*	*	*	*	*	*	*	*	*	*	*	*	*	*	*	۸۹
۰	۰										*	*	*	*	*	*	*	*	*	*	*	*	*	*	*	۹۰
۰	۱۵۵۰										*	*	*	*	*	*	*	*	*	*	*	*	*	*	*	۹۱
۵۰	۲۰۰										*	*	*	*	*	*	*	*	*	*	*	*	*	*	*	۹۲
۰	۱۸۰										*	*	*	*	*	*	*	*	*	*	*	*	*	*	*	۹۳
۱۴	۲۰۰		*	*							*	*	*	*	*	*	*	*	*	*	*	*	*	*	*	۹۴
۲۵	۱۵۰										*	*	*	*	*	*	*	*	*	*	*	*	*	*	*	۹۵
۴	۲۵										*	*	*	*	*	*	*	*	*	*	*	*	*	*	*	۹۶
۰	۱۰۰										*	*	*	*	*	*	*	*	*	*	*	*	*	*	*	۹۷
۸	۲۰۵										*	*	*	*	*	*	*	*	*	*	*	*	*	*	*	۹۸
۱۰۰	۲۴۰										*	*	*	*	*	*	*	*	*	*	*	*	*	*	*	۹۹
۱	۲۵۰										*	*	*	*	*	*	*	*	*	*	*	*	*	*	*	۱۰۰
۰	۵۰۰										*	*	*	*	*	*	*	*	*	*	*	*	*	*	*	۱۰۱
۶۰	۵۰۰		*	*							*	*	*	*	*	*	*	*	*	*	*	*	*	*	*	۱۰۲
۲	۲۰۰										*	*	*	*	*	*	*	*	*	*	*	*	*	*	*	۱۰۳
۰	۱۷۰۰										*	*	*	*	*	*	*	*	*	*	*	*	*	*	*	۱۰۴

خصوصیات اجتماعی - اقتصادی آبادیهای دارای سکنه شهرستان ایذه

شماره ردیف آبادی	آبادی	نوع راه آبادی (کد)	تعداد خانوار	کلی جمعیت	جمعیت عمال و پیشه	جمعیت باسواد	جمعیت مشغول	فعالیت عمده کشاورزی							
								۱۰	۱۱	۱۲	۱۳	۱۴	۱۵	۱۶	
۱۰۵	لاکم	۲	۶۴	۲۷۵	۲۷۲	۹۶	۶۲	*	*	*	*	*	*	*	*
۱۰۶	مالک اختر	۲	۱۲	۸۲	۶۴	۱۹	۱۹	*	*	*	*	*	*	*	*
۱۰۷	ماوی هفتی	۴	۴۴	۲۲۹	۱۷۲	۴۶	۴۷	*	*	*	*	*	*	*	*
۱۰۸	ماوی علیا	۴	۵۶	۲۵۱	۱۹۵	۳۹	۴۸	*	*	*	*	*	*	*	*
۱۰۹	ملا انکشا	۴	۴	۲۳	۲۰	۳	۵	*	*	*	*	*	*	*	*
۱۱۰	منجوك	۴	۵۴	۳۱۴	۲۲۵	۷۷	۴۶	*	*	*	*	*	*	*	*
۱۱۱	مندر	۴	۱	۷	۵	۲	۱	*	*	*	*	*	*	*	*
۱۱۲	میان بیغه	۲	۲۱	۱۴۳	۱۰۰	۴۲	۲۹	*	*	*	*	*	*	*	*
۱۱۳	میرتنگون	۴	۶۶	۸۴	۶۱	۳	۱۶	*	*	*	*	*	*	*	*
۱۱۴	نایاب	۴	۲۱	۱۱۲	۷۸	۹	۱۸	*	*	*	*	*	*	*	*
۱۱۵	نر بلند	۴	۴	۲۶	۲۲	۷	۵	*	*	*	*	*	*	*	*
۱۱۶	نر بلند دو	۴	۴	۳۴	۲۷	۱	۳	*	*	*	*	*	*	*	*
۱۱۷	نر عبدخلیل	۴	۳	۲۴	۱۸	۳	۵	*	*	*	*	*	*	*	*
۱۱۸	نر قسی	۴	۱	۸	۶	۲	۱	*	*	*	*	*	*	*	*
۱۱۹	وره محمد جعفری	۴	۶	۴۲	۲۵	۴	۹	*	*	*	*	*	*	*	*
	بخش دهدز		۳۸۹۹	۲۴۵۵۸	۱۸۶۴۰	۶۱۱۴	۴۹۳۳								
	دهستان دنباله رود		۱۷۰۷	۱۰۵۰۵	۷۸۹۵	۲۴۴۶	۲۱۴۳								
۱	ابگنجک	۲	۵۰	۲۰۸	۲۲۷	۷۳	۶۱	*	*	*	*	*	*	*	*
۲	ابو الذبیر	۴	۲۸	۲۱۶	۱۵۴	۲۲	۴۶	*	*	*	*	*	*	*	*
۳	اسلام آباد	۴	۱۷	۱۰۹	۶۹	۱۵	۲۰	*	*	*	*	*	*	*	*
۴	امیر آباد	۴	۴	۱۷	۱۶	۰	۴	*	*	*	*	*	*	*	*
۵	باجول	۲	۸۴	۵۱۵	۳۹۵	۱۷۹	۷۸	*	*	*	*	*	*	*	*
۶	بباد امزار	۲	۲۲	۲۱۶	۱۵۵	۲۴	۵۳	*	*	*	*	*	*	*	*
۷	بباغ امیر اهیم	۲	۱۲	۸۸	۶۶	۲۵	۱۵	*	*	*	*	*	*	*	*
۸	بیر افتاب رضائی	۴	۲۱	۱۲۰	۸۶	۱۸	۲۰	*	*	*	*	*	*	*	*
۹	بیر افتاب صادق	۴	۵۱	۳۲۹	۲۴۳	۸۹	۶۶	*	*	*	*	*	*	*	*
۱۰	بیر افتاب ظفری	۴	۲۰	۱۱۹	۸۷	۱۴	۲۴	*	*	*	*	*	*	*	*
۱۱	بیر افتاب علی مومن	۴	۱۵	۹۱	۷۰	۲۰	۱۹	*	*	*	*	*	*	*	*
۱۲	بیر افتاب فاضل	۴	۵۱	۳۰۳	۲۲۶	۸۰	۵۶	*	*	*	*	*	*	*	*
۱۳	بیر دلی	۴	۳	۲۱	۱۵	۷	۳	*	*	*	*	*	*	*	*
۱۴	بیر زکریا	۴	۸۱	۴۹۳	۳۷۰	۱۴۹	۱۰۲	*	*	*	*	*	*	*	*
۱۵	بیلو طک خالو	۴	۷	۴۹	۳۶	۱۱	۱۰	*	*	*	*	*	*	*	*
۱۶	بیر چل	۴	۴	۲۵	۱۷	۴	۴	*	*	*	*	*	*	*	*
۱۷	بیر چوکت	۴	۲۵	۱۹۶	۱۴۸	۵۹	۳۳	*	*	*	*	*	*	*	*
۱۸	پس قلعه	۴	۲۶	۲۰۵	۱۵۴	۴۵	۵۱	*	*	*	*	*	*	*	*
۱۹	پشته امیاب	۴	۴۷	۳۲۷	۲۶۳	۱۰۲	۶۴	*	*	*	*	*	*	*	*
۲۰	پهل ابدوغ	۴	۲۷	۱۶۵	۱۲۰	۶	۴۴	*	*	*	*	*	*	*	*
۲۱	تسبیحی	۴	۴	۲۵	۱۹	۶	۵	*	*	*	*	*	*	*	*
۲۲	تنگر بیگ	۲	۲	۲۱	۱۴	۵	۱	*	*	*	*	*	*	*	*
۲۳	تنگر قاف	۲	۲۲	۱۸۹	۱۴۳	۵۵	۲۸	*	*	*	*	*	*	*	*
۲۴	جدول کون	۴	۲۵	۱۶۲	۱۲۸	۲۸	۲۸	*	*	*	*	*	*	*	*
۲۵	چنگی	۲	۱۲	۷۰	۵۳	۲۵	۱۱	*	*	*	*	*	*	*	*
۲۶	چوکار	۲	۶۳	۲۷۰	۲۸۰	۱۲۱	۷۷	*	*	*	*	*	*	*	*

کد نوع راه آبادی: ۱ جاده اسفالت، ۲ جاده خاکی، ۳ مارود، ۴ سایر (اینگاه راه آهن، باره آبی، ۵، ناهض ع

تعداد گاو و گوساله	تعداد گوسفند و بز	تیمبرگاه باغین آلات کش درزی	فروشگاه تعاونی	دستری به وسایل تعمیراتی و ابزار	تلفون	دستری به روزنامه و مجله و آبا	صندوق پست	بیمار و مای روسیایی	داپزشکت یکمین داپزشکی	پزشک	خانه بهداشت	مرکز بهداشتی درمانی	حمام	آموزش نوشتن کلمات و آهنگی	مدرسه راهنمایی	دبستان	برق	آب لوله کشی	پایگاه خدمات برق	مرکز خدمات روسیایی	دفتر جهاد سازندگی	شورای اسلامی روسیایی	لامکن مذهبی مسلمانان	بنای مذهبی مسلمانان	شماره درویش آبادی
۴۲	۴۱	۴۰	۳۹	۳۸	۳۷	۳۶	۳۵	۳۴	۳۳	۳۲	۳۱	۳۰	۲۹	۲۸	۲۷	۲۶	۲۵	۲۴	۲۳	۲۲	۲۱	۲۰	۱۹	۱۸	۱۷
۲	۱۵۰		*													*									۱۰۵
۰	۱۱۰۰			*																					۱۰۶
۴۰	۵۲۰															*						*			۱۰۷
۸۰۰	۱۰۱۰															*						*			۱۰۸
۰	۲۱۰															*						*			۱۰۹
۵۰	۲۰۰												*			*						*			۱۱۰
۰	۲۵۰															*						*			۱۱۱
۵۰	۳۰۰															*						*			۱۱۲
۰	۷۰۰															*						*			۱۱۳
۰	۵۲۰															*						*			۱۱۴
۰	۲۰۰															*						*			۱۱۵
۰	۴۰۰															*						*			۱۱۶
۲	۳۰۰															*						*			۱۱۷
۰	۴۸۰۰															*						*			۱۱۸
۲	۵۵۰															*						*			۱۱۹
۵۲۹۳	۱۵۶۹۰۵	۱	۱۹	۳۱	۱	۰	۱	۱	۲۰	۱	۱۲	۲	۲	۰	۲	۶۳	۱	۷۸	۰	۰	۱	۳۶	۲۲	۲	۱
۲۱۳۲۱	۵۵۵۳	۰	۷	۷	۰	۰	۰	۱	۲	۰	۳	۰	۰	۰	۲	۲۰	۰	۱۱	۰	۰	۰	۲۱	۱۰	۲	۲
۷	۱۱۴۵		*	*												*						*			۱
۱۰۰	۸۰۰															*						*			۲
۱۰	۱۲۰										*					*						*			۳
۸	۱۰۰															*						*			۴
۲۰۰	۶۵۰۰		*	*												*						*			۵
۱۵	۳۰۰۰		*	*												*						*			۶
۲	۲۵۰															*						*			۷
۱۰	۲۵۰								*							*						*			۸
۱۰	۳۰۰۰															*		*				*			۹
۸	۳۵۰															*		*				*			۱۰
۱۵	۷۵															*		*				*			۱۱
۵۰	۱۰۰۰		*						*							*		*				*		*	۱۲
۴	۵۲															*		*				*		*	۱۳
۶۰	۲۸۰۰															*		*				*		*	۱۴
۳۰	۲۰۰															*		*				*		*	۱۵
۸	۲۰۰															*		*				*		*	۱۶
۲۵	۶۰۰		*													*		*				*		*	۱۷
۷۰	۱۰۰۰															*		*				*		*	۱۸
۱۰۰	۱۶۵۰														*		*	*				*		*	۱۹
۰	۳۰۰۰															*		*				*		*	۲۰
۲	۵۰															*		*				*		*	۲۱
۴	۶۰															*		*				*		*	۲۲
۲۰	۲۷۰															*		*				*		*	۲۳
۳۰	۳۰۰															*		*				*		*	۲۴
۲	۲۰۰															*		*				*		*	۲۵
۱۰	۸۸۰			*												*		*				*		*	۲۶

نصوحيات اجتماعي - اقتصادي آباديهائي داراي سکنه شهرستان ابيده

شماره رديف آبادي	آبادي	کده آبادي	نوع راه آبادي (کده)	تعداد خانوار	کل جمعيت	جمعيت عساکه ايرتير	جمعيت باسواد	جمعيت شامل	فعايت کشاورزي						
									پرورش ماهي	پرورش زنبورسل	پرورش کرم ابريشم	پرورش گاو	دامداري دامپروري	باغداري	زراعت
۱	۲	۳	۴	۵	۶	۷	۸	۹	۱۰	۱۱	۱۲	۱۳	۱۴	۱۵	۱۶
۲۷	چشمه خاتون	۰۵۷۴۱۲	۳	۱۱	۶۷	۴۶	۱۷	۱۱	*	*	*	*	*	*	*
۲۸	چمن	۰۵۷۴۱۵	۴	۷۲	۴۶۶	۲۶۲	۱۱۲	۱۰۹	*	*	*	*	*	*	*
۲۹	چهارده	۰۵۷۴۱۶	۳	۴۹	۲۹۷	۲۲۲	۸۸	۶۴	*	*	*	*	*	*	*
۳۰	حوض گل	۰۵۷۴۱۷	۴	۲۹	۱۵۹	۱۲۷	۴۰	۳۸	*	*	*	*	*	*	*
۳۱	در به غريبي	۰۵۷۴۱۸	۴	۱۱۲	۵۹۹	۴۵۸	۱۰۶	۱۳۲	*	*	*	*	*	*	*
۳۲	دره خفک	۰۵۷۴۱۹	۴	۳	۱۶	۱۱	۳	۷	*	*	*	*	*	*	*
۳۳	دره خون فالح	۰۵۷۴۲۰	۴	۲۲	۱۵۱	۱۱۱	۳۶	۳۱	*	*	*	*	*	*	*
۳۴	دوره	۰۵۷۴۲۱	۴	۵	۳۳	۲۴	۵	۵	*	*	*	*	*	*	*
۳۵	دو قلوار	۰۵۷۴۲۲	۳	۱	۶	۶	۱	۲	*	*	*	*	*	*	*
۳۶	ده مورد	۰۵۷۴۲۳	۳	۹	۴۷	۳۸	۷	۸	*	*	*	*	*	*	*
۳۷	دهنو	۰۵۷۴۲۴	۴	۱۲	۸۰	۵۹	۲۲	۱۷	*	*	*	*	*	*	*
۳۸	دهنو کيزوک	۰۵۷۴۲۵	۴	۳۷	۲۲۷	۱۶۷	۵۰	۳۸	*	*	*	*	*	*	*
۳۹	راز و بندون	۰۵۷۴۲۶	۴	۱۱	۸۰	۵۸	۱	۲۴	*	*	*	*	*	*	*
۴۰	روزرک	۰۵۷۴۲۷	۴	۲۰	۱۲۲	۹۴	۳	۳۵	*	*	*	*	*	*	*
۴۱	زيرکوه شالو	۰۵۷۴۲۸	۳	۱۷	۱۱۳	۸۴	۳۹	۲۵	*	*	*	*	*	*	*
۴۲	سه چارک	۰۵۷۴۳۰	۴	۲۲	۱۵۱	۱۱۹	۳۰	۳۶	*	*	*	*	*	*	*
۴۳	شوخته	۰۵۷۴۳۲	۳	۲۶	۱۳۸	۱۰۲	۴۶	۲۸	*	*	*	*	*	*	*
۴۴	فالح	۰۵۷۴۳۳	۴	۵۴	۳۳۴	۲۴۲	۵۷	۵۷	*	*	*	*	*	*	*
۴۵	قلعه مبارک	۰۵۷۴۳۴	۴	۵	۶۳	۲۲	۳	۷	*	*	*	*	*	*	*
۴۶	کتف زیتون	۰۵۷۴۳۵	۴	۶	۴۳	۳۰	۶	۹	*	*	*	*	*	*	*
۴۷	کتف کوه	۰۵۷۴۳۶	۴	۵۱	۲۹۸	۲۱۹	۸۰	۵۱	*	*	*	*	*	*	*
۴۸	کلخندان	۰۵۷۴۳۸	۴	۱۶	۱۱۵	۸۳	۱۴	۱۷	*	*	*	*	*	*	*
۴۹	گور پرويز	۰۵۷۴۳۹	۴	۵۵	۳۵۱	۲۷۵	۸۰	۷۴	*	*	*	*	*	*	*
۵۰	گويله	۰۵۷۴۴۰	۲	۲۵	۱۹۲	۱۵۲	۴۵	۳۶	*	*	*	*	*	*	*
۵۱	ليزاب	۰۵۷۴۴۱	۴	۵	۶۳	۳۶	۰	۸	*	*	*	*	*	*	*
۵۲	ماريو	۰۵۷۴۴۳	۴	۱	۸	۵	۳	۱	*	*	*	*	*	*	*
۵۳	ملاح	۰۵۷۴۴۵	۴	۷۶	۴۷۵	۳۶۳	۱۱۰	۹۵	*	*	*	*	*	*	*
۵۴	مورد هادات	۰۵۷۴۴۶	۳	۲۲	۱۳۲	۹۷	۲۷	۳۴	*	*	*	*	*	*	*
۵۵	مياشرف	۰۵۷۴۴۷	۴	۸	۴۹	۳۶	۱	۱۲	*	*	*	*	*	*	*
۵۶	مياشرفان	۰۵۷۴۴۸	۳	۱۲	۹۱	۷۲	۲۲	۱۸	*	*	*	*	*	*	*
۵۷	مير احمد	۰۵۷۴۴۹	۴	۸۵	۴۷۵	۳۴۷	۷۱	۱۰۹	*	*	*	*	*	*	*
۵۸	نوشه و بند	۰۵۷۴۵۰	۴	۵۰	۳۵۹	۲۷۲	۴۹	۲۲	*	*	*	*	*	*	*
دهستان دهر															
۱	ابراه	۰۵۷۵۱۸	۳	۸	۴۷	۳۶	۳	۱۳	*	*	*	*	*	*	*
۲	ابمروخ	۰۵۷۵۱۹	۳	۱	۳	۲	۰	۱	*	*	*	*	*	*	*
۳	ابمرواخ	۰۵۷۵۲۰	۲	۲۶	۱۷۸	۱۳۵	۴۹	۳۶	*	*	*	*	*	*	*
۴	احمد آباد	۰۵۷۵۲۱	۴	۲	۹	۴	۰	۲	*	*	*	*	*	*	*
۵	اکاش	۰۵۷۵۲۲	۴	۵	۳۰	۲۱	۳	۷	*	*	*	*	*	*	*
۶	اوتد	۰۵۷۵۲۳	۳	۵۵	۳۵۷	۲۸۸	۹۶	۹۶	*	*	*	*	*	*	*
۷	بيادلان	۰۵۷۵۲۴	۳	۲۹	۲۱۰	۱۶۱	۳۱	۵۰	*	*	*	*	*	*	*
۸	بجوش	۰۵۷۵۲۵	۴	۴۱	۲۷۷	۱۹۹	۳۹	۶۲	*	*	*	*	*	*	*
۹	بيردرو	۰۵۷۵۲۶	۳	۲۲	۲۱۵	۱۶۳	۵۳	۴۶	*	*	*	*	*	*	*
۱۰	بيردزرد	۰۵۷۵۲۷	۴	۱۳	۱۰۷	۸۰	۱۸	۱۵	*	*	*	*	*	*	*
۱۱	بيردکل	۰۵۷۵۲۸	۴	۴	۳۱	۲۵	۲	۸	*	*	*	*	*	*	*

کد نوع راه آبادي: ۱، جاده اسفالت، ۲، جاده خاکی، ۳، مارو، ۴، ساير (از نگاه راه آسپن يا راه آبي)، ۵، ناشن

تعداد گاو و گوساله	تعداد گوسفند و بز	تیمبرگاه زمین آلات کش درزی	فروشگاه تعاونی	دستری به وسیله غیر عمومی در آبادی	تلفظ	دستری به روزنامه و مجله در آبادی	صندوق پست	بیمار و دامی روستایی	دام پرورش طیور بین دامپروری	پرورش	خانه بهداشت	مرکز بهداشتی درمانی	حمام	آموزش و تفریح کودکان	مدرسه راهنمایی	دبستان	برق	آب لوله کشی	پایگاه خدمات بهداشتی	مرکز خدمات روستایی	دفتر خدمات زندگی	شورای اسلامی روستایی	اماکن مذهبی مسلمانان	منبع مذبحی مسلمانان	شماره روستای آبادی		
۴۲	۴۱	۴۰	۳۹	۳۸	۳۷	۳۶	۳۵	۳۴	۳۳	۳۲	۳۱	۳۰	۲۹	۲۸	۲۷	۲۶	۲۵	۲۴	۲۳	۲۲	۲۱	۲۰	۱۹	۱۸	۱۷		
۰	۷۲۰															*										۱۷	
۵۰۰	۱۰۰۰									*						*											۱۸
۱۰	۶۰۰															*											۱۹
۸۰	۵۰۰															*											۲۰
۶۰	۱۹۰۰		*													*											۲۱
۱۰	۳۰۰															*											۲۲
۲۰	۵۰۰															*											۲۳
۸	۱۱۰															*											۲۴
.	.			*												*											۲۵
.	۶۰۰															*											۲۶
.	۲۰۹															*											۲۷
۲۰	۴۰۰															*								*			۲۸
۲۰	۲۴۰۰															*											۲۹
۵	۵۰															*											۳۰
۱۰	۹۰۰		*													*											۳۱
۳۰	۳۰۰															*											۳۲
۱	۲۰۰															*											۳۳
۳۰	۸۰۰															*											۳۴
.	۹۷															*											۳۵
۱	۱۳۰															*											۳۶
۲۰	۹۵۰															*											۳۷
۲۰	۴۰۰															*											۳۸
۱۵۰	۱۹۰۰															*											۳۹
۳۰	۷۰۰															*											۴۰
۲۰	۴۰۰															*											۴۱
.	.															*											۴۲
۱۰۰	۱۹۰۰							*			*					*											۴۳
۸	۴۳۵		*								*					*											۴۴
۳۰	۵۰۰										*					*											۴۵
۶	۳۰۰										*					*											۴۶
۱۰۰	۱۴۰۰										*					*											۴۷
۴۰	۱۴۵۰		*								*					*											۴۸
۳۵۱	۲۹۲۹۲	۱	۱۲	۳۴	۱	.	۱	.	۱۸	۱	۸	۲	۲	.	۱	۶۲	۱	۱۷	.	.	.	۱۱	۱۲	.	.	۱	
۱۰۰	۴۵۰															*											۲
.	.															*											۳
۲۰	۱۵۰۰		*								*					*							*				۴
۸	۳۰۰										*					*							*				۵
.	۳۰۰										*					*							*				۶
۳۰	۵۰۰۰		*	*							*					*							*				۷
۳۵	۷۰۰۰		*	*							*					*						*					۸
۴۰	۲۰۰۰										*					*						*					۹
۳۰	۵۰۰										*					*						*					۱۰
۲۵	۱۱۰۰										*					*						*					۱۱
۲	۱۴۰										*					*						*					۱۲

خصوصیات اجتماعی - اقتصادی آبادیهای سکندرشهر استان ایزد

شماره دفتر آبادی	آبادی	نوع راه آبادی (کیلومتر)	تعداد خانوار	کل جمعیت	جمعیت عرسالذمیر	جمعیت باسواد	جمعیت نائل	فعالیت عمده کشاورزی							
								زراعت	باغداری	دامداری دامپروری	پرورش طیور				
۱	۲	۳	۴	۵	۶	۷	۸	۹	۱۰	۱۱	۱۲	۱۳	۱۴	۱۵	۱۶
۱۲	بردگپ	۲	۱۲	۷۷	۶۲	۱۲	۱۷	*	*	*	*	*	*	*	*
۱۳	بته ارون	۵	۲۸	۱۶۵	۱۲۸	۱۶	۲۲	*	*	*	*	*	*	*	*
۱۴	بینه بلوط	۴	۱	۶	۴	۲	۲	*	*	*	*	*	*	*	*
۱۵	پاتاره	۲	۲۷	۱۸۸	۱۴۲	۷۱	۲۴	*	*	*	*	*	*	*	*
۱۶	پامله	۴	۱۱	۷۴	۵۴	۳	۱۲	*	*	*	*	*	*	*	*
۱۷	تنه	۴	۱	۳	۲	۱	۱	*	*	*	*	*	*	*	*
۱۸	جهانگرد	۴	۱۲	۷۴	۵۷	۵	۲۴	*	*	*	*	*	*	*	*
۱۹	چم مرلا	۴	۶	۲۳	۲۶	۲	۱۰	*	*	*	*	*	*	*	*
۲۰	چلیبماد	۲	۴۸	۲۱۶	۲۳۰	۱۲۰	۴۹	*	*	*	*	*	*	*	*
۲۱	چهل تشان	۲	۲۸	۲۸۲	۲۲۴	۸۲	۴۵	*	*	*	*	*	*	*	*
۲۲	حاجی کمال	۲	۲۵	۲۱۶	۱۶۵	۷۵	۲۷	*	*	*	*	*	*	*	*
۲۳	دمدز	۲	۱۲	۷۳	۵۸	۲۳	۱۳	*	*	*	*	*	*	*	*
۲۴	دره ازدره	۲	۴۱	۲۴۰	۱۸۱	۷۱	۳۹	*	*	*	*	*	*	*	*
۲۵	دره چهود	۴	۲۲	۱۲۸	۱۱۲	۳۱	۳۰	*	*	*	*	*	*	*	*
۲۶	دره خسی	۴	۹	۴۵	۲۲	۱	۱۰	*	*	*	*	*	*	*	*
۲۷	دره زنگ	۲	۴۶	۲۰۹	۲۲۴	۲۷	۶۲	*	*	*	*	*	*	*	*
۲۸	دره مهر ایله	۲	۲۱	۱۴۸	۱۱۷	۴۳	۳۰	*	*	*	*	*	*	*	*
۲۹	دره غریب	۴	۵۹	۲۲۹	۲۴۷	۵۰	۶۷	*	*	*	*	*	*	*	*
۳۰	دره گت	۴	۱۷	۶۷	۵۴	۱۳	۱۴	*	*	*	*	*	*	*	*
۳۱	دره گزو	۴	۳	۲۲	۱۷	۳	۸	*	*	*	*	*	*	*	*
۳۲	دریام	۲	۹	۶۵	۵۰	۸	۷	*	*	*	*	*	*	*	*
۳۳	دشت اوزر	۴	۲۰	۱۱۲	۹۱	۱۲	۲۷	*	*	*	*	*	*	*	*
۳۴	ده بالاکی	۴	۱۶	۱۰۸	۸۷	۲	۱۹	*	*	*	*	*	*	*	*
۳۵	ده زیر	۴	۲	۱۷	۱۱	۴	۲	*	*	*	*	*	*	*	*
۳۶	ده کشته موزرم	۲	۱۵۲	۹۵۰	۷۱۴	۲۲۷	۱۹۰	*	*	*	*	*	*	*	*
۳۷	ده کیان	۲	۱۰۴	۵۹۷	۴۵۸	۱۶۲	۱۰۲	*	*	*	*	*	*	*	*
۳۸	دهدز	۲	۱۶۵	۱۰۰۵	۷۲۶	۴۰۲	۱۴۵	*	*	*	*	*	*	*	*
۳۹	راکه عرب	۴	۷	۵۵	۳۹	۵	۱۷	*	*	*	*	*	*	*	*
۴۰	راه	۴	۶	۳۴	۲۴	۳	۸	*	*	*	*	*	*	*	*
۴۱	رکعت سفلی	۲	۱۷	۱۲۴	۹۷	۳۹	۲۴	*	*	*	*	*	*	*	*
۴۲	رکعت علیا	۲	۵۴	۲۴۲	۲۴۸	۹۰	۷۳	*	*	*	*	*	*	*	*
۴۳	زر اسی	۲	۱۶	۱۰۱	۷۸	۲	۲۵	*	*	*	*	*	*	*	*
۴۴	سادات محمد ابراهیم	۲	۱۲	۸۰	۵۶	۲۲	۱۶	*	*	*	*	*	*	*	*
۴۵	سبزی	۴	۲۰	۱۸۵	۱۴۶	۵۲	۴۱	*	*	*	*	*	*	*	*
۴۶	سرتل	۲	۱۶	۷۹	۶۰	۲۳	۱۵	*	*	*	*	*	*	*	*
۴۷	سرتوقه	۴	۱۴	۷۶	۶۰	۸	۲۰	*	*	*	*	*	*	*	*
۴۸	سردره	۲	۵	۴۳	۳۴	۱۵	۷	*	*	*	*	*	*	*	*
۴۹	سررگ خواجه	۲	۶۶	۵۲۵	۴۰۸	۱۲۹	۹۵	*	*	*	*	*	*	*	*
۵۰	سرکان	۲	۶	۴۴	۳۲	۱۰	۸	*	*	*	*	*	*	*	*
۵۱	سر محمد	۲	۲۲	۱۹۲	۱۴۴	۵۶	۲۹	*	*	*	*	*	*	*	*
۵۲	سه بلوطک	۴	۸	۴۴	۲۷	۲۱	۱۲	*	*	*	*	*	*	*	*
۵۳	شامان	۲	۴	۲۷	۲۰	۹	۴	*	*	*	*	*	*	*	*
۵۴	غریغ مادی	۲	۶۶	۴۳۸	۳۴۱	۹۹	۱۰۰	*	*	*	*	*	*	*	*
۵۵	قطعه	۲	۱	۸	۸	۲	۲	*	*	*	*	*	*	*	*
۵۶	قلعه موزرم	۲	۲۰	۱۳۳	۱۰۷	۵۸	۲۳	*	*	*	*	*	*	*	*

کلیه راه آبادی، جاده شماره ۱، جاده شماره ۲، جاده شماره ۳، مارو ۴، سایر ایستگاه راه آهن مارو آبی ۵، ناخش ۶

تعداد گاو و گوساله	تعداد گوسفند و بز	تعمیر و بهسازی آلات کشاورزی	خرید شکار و ماهی	دستری بر وسیله نقلیه عمومی آبی	تلفن	دستری بر روزنامه و مجله و آبی	صندوق پست	بیمار و ماهی روستایی	دوره شکار و ماهی روستایی	پزشک	خانه بهداشت	مرکز بهداشتی روستایی	حمام	آموزش و تفریح سواد آموزی	مدرسه روستایی	دبستان	برق	آب لوله کشی	پایگاه خدمات بهداشتی	مرکز خدمات روستایی	دفتر بهداشت روستایی	شورای اسلامی روستایی	امکن مذهبی اسلامی	بنای مذهبی اسلامی	شماره در دفتر آبی
۴۲	۴۱	۴۰	۳۹	۳۸	۳۷	۳۶	۳۵	۳۴	۳۳	۳۲	۳۱	۳۰	۲۹	۲۸	۲۷	۲۶	۲۵	۲۴	۲۳	۲۲	۲۱	۲۰	۱۹	۱۸	۱۷
۱۵	۹۵۰			*																		*			۱۲
۱۷	۱۲۰																					*			۱۳
۶	۲۵۰																					*			۱۴
۴۰	۲۲۰		*													*						*			۱۵
۲۰	۲۰۰																					*			۱۶
۳	۱۱۰۰							*														*			۱۷
۱۲	۸۰۰								*													*			۱۸
۱۰	۵۰۰								*													*			۱۹
۶۰	۴۹۰		*	*					*							*		*				*			۲۰
۵۰	۱۲۰۰			*					*							*		*				*			۲۱
۷۰	۶۰۰		*	*					*		*					*		*				*			۲۲
۱۰	۲۵۰			*					*		*					*		*				*			۲۳
۸۹	۹۶۰			*					*		*					*		*				*			۲۴
۳۰	۱۱۰۰			*					*		*					*		*				*			۲۵
۱۵	۲۰۰			*					*		*					*		*				*			۲۶
۶۰	۶۰۰			*					*		*					*		*				*			۲۷
۵۰	۵۵۰			*					*		*					*		*				*			۲۸
۱۰	۱۶۵۰			*					*		*					*		*				*			۲۹
۱۵	۷۰۰			*					*		*					*		*				*			۳۰
۱۰	۷۰۰			*					*		*					*		*				*			۳۱
۵	۳۰۰			*					*		*					*		*				*			۳۲
۲۰	۱۰۰۰			*					*		*					*		*				*			۳۳
۳	۵۰۰			*					*		*					*		*				*	*		۳۴
۱۲	۲۵۰			*					*		*					*		*				*	*		۳۵
۲۰۰	۵۶۰۰		*	*					*		*					*		*				*	*		۳۶
۲۰۰	۱۴۰۰		*	*					*		*					*		*				*	*		۳۷
۱۴۰	۴۳۰۰	*	*	*	*		*		*	*	*	*	*	*	*	*	*	*	*	*	*	*	*	*	۳۸
۵۰	۲۵۰۰			*					*		*					*		*				*	*		۳۹
۷	۳۰۰			*					*		*					*		*				*	*		۴۰
۳۰	۲۰۰			*					*		*					*		*				*	*		۴۱
۳۵	۱۲۰۰			*					*		*					*		*				*	*		۴۲
۲۲	۵۱۲		*	*					*		*					*		*				*	*		۴۳
۱۰۰	۴۵۰			*					*		*					*		*				*	*		۴۴
۳۰	۲۰۰۰			*					*		*					*		*				*	*		۴۵
۱۵	۳۰۰			*					*		*					*		*				*	*		۴۶
۱۲	۵۶۰			*					*		*					*		*				*	*		۴۷
۱۰۹	۱۵۰			*					*		*					*		*				*	*		۴۸
۶۰	۱۹۰۰		*	*					*		*					*		*				*	*		۴۹
۲۰	۱۵۰			*					*		*					*		*				*	*		۵۰
۳۸	۴۳۰			*					*		*					*		*				*	*		۵۱
۷	۶۵۰			*					*		*					*		*				*	*		۵۲
۱۰	۲۱۰			*					*		*					*		*				*	*		۵۳
۵۰	۳۳۰۰		*	*					*		*					*		*				*	*		۵۴
۰	۷۵			*					*		*					*		*				*	*		۵۵
۴۰	۲۰۰			*					*		*					*		*				*	*		۵۶

خصوصیات اجتماعی - اقتصادی آبادیهای دارای سکنه شهرستان ایزده

شماره ردیف آبادی	آبادی	کده آبادی	نوع راه آبادی (کده)	تعداد خانوار	کل جمعیت	جمعیت عساکه بیشتر	جمعیت باسواد	جمعیت مشغول	فعالیت عمده کشاورزی						
									زراعت	باغداری	واحداری دامپروری	پرورش طیور	پرورش گاو ابریشم	پرورش بز و گوسفند	پرورش ماهی
۱	۲	۳	۴	۵	۶	۷	۸	۹	۱۰	۱۱	۱۲	۱۳	۱۴	۱۵	۱۶
۵۷	قلعه مردیبالا	۰۵۷۵۸۷	۲	۱۸	۱۵۸	۱۲۵	۵۲	۲۴	*	*	*	*	*	*	*
۵۸	قلعه لو	۰۵۷۵۸۸	۴	۱۶	۹۲	۶۹	۵	۲۰	*	*	*	*	*	*	*
۵۹	قلندر ان	۰۵۷۵۸۹	۴	۴	۲۵	۱۹	۲	۰	*	*	*	*	*	*	*
۶۰	کل	۰۵۷۵۹۰	۴	۶	۵۲	۳۹	۳	۱۱	*	*	*	*	*	*	*
۶۱	کل بیابادی	۰۵۷۵۹۱	۳	۸	۵۶	۴۱	۱۸	۸	*	*	*	*	*	*	*
۶۲	کل بلند	۰۵۷۵۹۲	۳	۱۸	۱۱۵	۹۱	۴۶	۲۷	*	*	*	*	*	*	*
۶۳	کل خواجه	۰۵۷۵۹۳	۳	۴۹	۲۹۱	۲۴۸	۱۶۲	۵۹	*	*	*	*	*	*	*
۶۴	کل خواجه سفلی	۰۵۷۵۹۴	۳	۲۷	۱۶۴	۱۲۲	۲۰	۲۴	*	*	*	*	*	*	*
۶۵	کل تقه علی	۰۵۷۵۹۵	۲	۸	۵۱	۳۹	۲۴	۷	*	*	*	*	*	*	*
۶۶	کل سردی	۰۵۷۵۹۶	۴	۲	۲۳	۱۵	۲	۶	*	*	*	*	*	*	*
۶۷	کل چو تک	۰۵۷۵۹۷	۲	۱۲	۸۴	۶۰	۱۶	۲۲	*	*	*	*	*	*	*
۶۸	کل متشالو	۰۵۷۵۹۸	۳	۵۷	۳۳۸	۲۵۶	۷۶	۸۳	*	*	*	*	*	*	*
۶۹	کل میلهک	۰۵۷۵۹۹	۳	۷۱	۴۴۵	۳۵۰	۱۳۸	۷۱	*	*	*	*	*	*	*
۷۰	کهرک	۰۵۷۶۰۲	۴	۴	۳۰	۲۲	۶	۷	*	*	*	*	*	*	*
۷۱	کهر لاه	۰۵۷۶۰۴	۳	۷۶	۴۴۷	۳۵۵	۱۳۴	۹۷	*	*	*	*	*	*	*
۷۲	گردش	۰۵۷۶۰۵	۴	۱۲	۶۱	۴۸	۲۳	۱۵	*	*	*	*	*	*	*
۷۳	گردلیدان	۰۵۷۶۰۶	۳	۱۵	۱۰۷	۸۲	۲۰	۲۸	*	*	*	*	*	*	*
۷۴	گردمته	۰۵۷۶۰۷	۳	۲۴	۱۵۴	۱۲۲	۲۸	۳۱	*	*	*	*	*	*	*
۷۵	گندپیکار	۰۵۷۶۰۸	۴	۶	۳۷	۲۹	۰	۹	*	*	*	*	*	*	*
۷۶	گوشه کهنه	۰۵۷۶۱۰	۴	۴	۱۹	۱۴	۴	۴	*	*	*	*	*	*	*
۷۷	گور میاه شاپوری	۰۵۷۶۱۱	۳	۴۰	۲۳۴	۱۷۸	۳۵	۶۰	*	*	*	*	*	*	*
۷۸	لهبید	۰۵۷۶۱۴	۳	۲۰	۱۴۹	۱۱۴	۶۴	۲۶	*	*	*	*	*	*	*
۷۹	لیر زرد	۰۵۷۶۱۵	۴	۷	۶۲	۴۹	۱۴	۱۳	*	*	*	*	*	*	*
۸۰	لیر میاه موزم	۰۵۷۶۱۶	۴	۳	۱۸	۱۴	۳	۵	*	*	*	*	*	*	*
۸۱	لیر هار ان	۰۵۷۶۱۷	۴	۱۱	۸۸	۶۷	۲۰	۲۴	*	*	*	*	*	*	*
۸۲	لیقاسی	۰۵۷۶۱۸	۳	۲۳	۱۴۰	۱۰۹	۴۴	۲۲	*	*	*	*	*	*	*
۸۳	لارم	۰۵۷۶۱۹	۴	۸	۴۱	۲۷	۲	۱۰	*	*	*	*	*	*	*
۸۴	مرغاب	۰۵۷۶۲۱	۴	۲۱	۱۲۳	۹۸	۱۳	۲۲	*	*	*	*	*	*	*
۸۵	مرواری	۰۵۷۶۲۲	۳	۱۲	۹۶	۷۳	۱۷	۱۵	*	*	*	*	*	*	*
۸۶	مورد	۰۵۷۶۲۳	۳	۱۵	۱۱۹	۸۶	۱۳	۲۹	*	*	*	*	*	*	*
۸۷	مورد راز	۰۵۷۶۲۴	۳	۷	۳۴	۲۵	۱	۹	*	*	*	*	*	*	*
۸۸	مونک	۰۵۷۶۲۵	۴	۳۵	۲۴۵	۱۷۹	۶۴	۴۰	*	*	*	*	*	*	*
۸۹	شانر	۰۵۷۶۲۷	۴	۸	۶۲	۴۷	۵	۱۱	*	*	*	*	*	*	*
۹۰	شعل کشان	۰۵۷۶۲۸	۳	۲۴	۲۲۹	۱۸۱	۷۷	۴۸	*	*	*	*	*	*	*
	بخش مرکزی			۹۸۵۴	۶۱۵۷۲	۴۶۸۳۸	۱۶۶۶۶	۱۲۴۶۸	۸۶۳۱۱	۳۶۹	۴۰۴	۷۰	۰	۱	۰
	دهستان ایوه			۳۴۱	۲۲۱۰	۱۷۰۸	۲۹۶	۴۰۷	۲۳	۰	۱	۰	۰	۰	۰
۱	ابن زهلی	۰۵۷۷۵۷	۲	۴	۲۱	۱۲	۲	۴	*	*	*	*	*	*	*
۲	اندون	۰۵۷۷۵۸	۴	۱۱	۲۲	۵۵	۱۸	۱۳	*	*	*	*	*	*	*
۳	برده پاره حسن	۰۵۷۷۵۹	۳	۲۹	۱۶۲	۱۲۲	۱	۴۸	*	*	*	*	*	*	*
۴	تخته سبز	۰۵۷۷۶۰	۴	۱۷	۱۲۹	۹۲	۶	۲۸	*	*	*	*	*	*	*
۵	جمعه	۰۵۷۷۶۱	۴	۷	۵۶	۴۵	۰	۱۰	*	*	*	*	*	*	*
۶	چات سباه	۰۵۷۷۶۲	۴	۲	۲۱	۱۷	۱	۴	*	*	*	*	*	*	*
۷	چاه تار از	۰۵۷۷۶۳	۴	۵	۲۴	۲۶	۰	۱۳	*	*	*	*	*	*	*

کد نوع راه آبادی: ۱، جاده اسفالت، ۲، جاده شوسه، ۳، جاده خاکی، ۴، مارو، ۵، سایر (بسیار راه آهن، جاده آبی، ۵، ناشناس)

تعداد گاو و گوساله	تعداد گوسفند بزرگ	تعمیرگاه پلین آلت شادری	فروشگاه تعاونی	دستری به وسیله تعمیر می آید	تلفن	دستری به روزنامه و مجله را با	صندوق پست	بیمار و ماهی روستایی	اداره ثبت و اسناد و املاک	پزشک	خانه بهداشت	مرکز بهداشتی درمانی	حمام	آموزشگاه کشت مویز و آونری	درسه راهنمایی	دبستان	برق	آب لوله کشی	پایگاه مشاورت بیج	مرکز خدمات روستایی	دفتر جهاد سازندگی	شورای اسلامی روستایی	اماکن مذهبی روستایان	بنج مذبحی روستایان	نارده ذیف آبادی
۴۲	۴۱	۴۰	۳۹	۳۸	۳۷	۳۶	۳۵	۳۴	۳۳	۳۲	۳۱	۳۰	۲۹	۲۸	۲۷	۲۶	۲۵	۲۴	۲۳	۲۲	۲۱	۲۰	۱۹	۱۸	۱۷
۲۰۰	۵۰۰			*																		*			۵۷
۷	۱۵۰۰																								۵۸
۱	۸۰																								۵۹
۰	۶۰۰																								۶۰
۱۵	۲۰۰			*														*							۶۱
۱۰	۴۵۰																								۶۲
۵۵	۱۶۸۰															*		*					*		۶۳
۳۰	۶۳۵۰															*		*				*	*		۶۴
۱۳	۳۷۰																								۶۵
۲	۳۰۰																								۶۶
۱۵	۹۰۰								*																۶۷
۵۲	۱۶۵۰															*		*							۶۸
۱۰۵	۸۵۰			*							*					*		*							۶۹
۱۰	۵۱۰															*		*							۷۰
۵۰	۱۴۰۰		*	*											*		*	*				*	*		۷۱
۱۵	۲۳۰			*											*		*	*				*	*		۷۲
۲۵	۵۲۵			*					*						*		*	*				*	*		۷۳
۱۵	۱۵۰۰		*												*		*	*				*	*		۷۴
۱۳	۵۵۰														*		*	*				*	*		۷۵
۵	۸۵۰														*		*	*				*	*		۷۶
۳۰	۳۳۰														*		*	*				*	*		۷۷
۵۰	۲۹۰														*		*	*				*	*		۷۸
۸	۵۰۰														*		*	*				*	*		۷۹
۵	۳۰۰								*						*		*	*				*	*		۸۰
۱۵	۲۰۰۰														*		*	*				*	*		۸۱
۲۳	۸۰۰														*		*	*				*	*		۸۲
۲۰	۵۰۰														*		*	*				*	*		۸۳
۲۰	۴۰۰۰														*		*	*				*	*		۸۴
۲۰	۹۰۰			*					*						*		*	*				*	*		۸۵
۱۵	۵۰۰			*					*						*		*	*				*	*		۸۶
۸	۶۰			*					*						*		*	*				*	*		۸۷
۶۰	۱۵۰۰														*		*	*				*	*		۸۸
۳	۵۰۰														*		*	*				*	*		۸۹
۵۰	۷۰۰														*		*	*				*	*		۹۰
۱۷۶۵۶	۳۸۰۷۸۹	۱	۴۳	۱۱۳	۲	۲	۶	۲	۱۶	۶	۲۲	۲	۲	۷	۳۶۱۶	۳۳	۳۳	۳۳	۳	۱	۶۳۱۶	۵۰	۲	۲	۱
۶۰۳	۲۸۱۵۰	۰	۲	۱	۰	۰	۰	۰	۰	۰	۱	۰	۰	۰	۱	۰	۰	۵	۱	۰	۵	۱	۰	۰	۱
۱۰	۲۶۰																								۲
۱۰	۱۰۰۰																								۳
۵۰	۱۶۰۰																					*			۴
۱۰۰	۱۰۰۰																								۵
۱۵	۱۲۰۰																								۶
۵	۱۵۰																								۷
۱۲	۷۵۰																								۷

خصوصیات اجتماعی - اقتصادی آبادیهای دارای سکنه شهرستان ایزده

شماره در پیش آبادی	آبادی	کده آبادی	نوع راه آبادی (کده)	تعداد خانوار	کل جمعیت	جمعیت عساکه بیشتر	جمعیت باسواد	جمعیت شغل	فعالیت کشاورزی							
									۱۰	۱۱	۱۲	۱۳	۱۴	۱۵	۱۶	
۸	دراره فتح اله	۰۵۷۷۶۴	۴	۵	۲۸	۲۰	۱	۸	*	*	*	*	*	*	*	*
۹	ده شمال	۰۵۷۷۶۵	۴	۱۵	۸۲	۶۷	۶	۱۸	*	*	*	*	*	*	*	*
۱۰	دلا	۰۵۷۷۶۶	۳	۱۸	۱۲۴	۹۶	۷	۱۷	*	*	*	*	*	*	*	*
۱۱	ده چل	۰۵۷۷۶۷	۴	۶	۴۹	۳۸	۱	۱۰	*	*	*	*	*	*	*	*
۱۲	ریگک	۰۵۷۷۶۸	۴	۴	۲۶	۲۲	۰	۵	*	*	*	*	*	*	*	*
۱۳	ملیمی	۰۵۷۷۶۹	۴	۶	۳۸	۲۸	۰	۸	*	*	*	*	*	*	*	*
۱۴	سه افغانستان	۰۵۷۷۷۰	۴	۱۰	۶۴	۵۲	۱۰	۱۲	*	*	*	*	*	*	*	*
۱۵	شزار	۰۵۷۷۷۱	۳	۴۲	۲۶۶	۲۱۷	۸۹	۴۸	*	*	*	*	*	*	*	*
۱۶	مجم	۰۵۷۷۷۲	۴	۲	۹	۸	۱	۳	*	*	*	*	*	*	*	*
۱۷	کار تاش	۰۵۷۷۷۳	۴	۸۲	۵۴۲	۴۰۴	۱۲۹	۶۵	*	*	*	*	*	*	*	*
۱۸	کلکل	۰۵۷۷۷۴	۴	۲۲	۱۶۳	۱۱۰	۱۸	۲۷	*	*	*	*	*	*	*	*
۱۹	کشاری	۰۵۷۷۷۵	۴	۴	۲۱	۲۲	۱	۱۱	*	*	*	*	*	*	*	*
۲۰	گادکوه	۰۵۷۷۷۶	۴	۱۲	۷۷	۶۵	۱	۱۵	*	*	*	*	*	*	*	*
۲۱	ماوه	۰۵۷۷۷۷	۴	۲۸	۱۵۱	۱۲۰	۳	۲۹	*	*	*	*	*	*	*	*
۲۲	محمدتقی	۰۵۷۷۷۸	۴	۶	۵۲	۴۳	۰	۸	*	*	*	*	*	*	*	*
۲۳	ترکمنی	۰۵۷۷۷۹	۴	۲	۱۷	۱۲	۱	۳	*	*	*	*	*	*	*	*
دهستان حومه																
۱	ابخوگان	۰۵۷۸۰۴	۲	۲۲	۲۲۱	۱۶۶	۶۰	۳۶	*	*	*	*	*	*	*	*
۲	ابیر اکندو	۰۵۷۸۰۵	۲	۱۴	۸۵	۶۱	۲۱	۱۲	*	*	*	*	*	*	*	*
۳	ابیر اکسبک	۰۵۷۸۰۶	۲	۱۶	۸۶	۷۲	۴۱	۱۴	*	*	*	*	*	*	*	*
۴	ابیر اکژکیل	۰۵۷۸۰۸	۲	۱۲۱	۸۲۰	۶۴۲	۲۴۸	۱۶۶	*	*	*	*	*	*	*	*
۵	ابنار علوفه جنگلداری	۰۵۷۸۰۹	۲	۱	۵	۲	۲	۱	*	*	*	*	*	*	*	*
۶	افگفت جاموشی	۰۵۷۸۱۰	۲	۲۲	۱۹۱	۱۳۸	۶۷	۳۰	*	*	*	*	*	*	*	*
۷	افگفت خاوار	۰۵۷۸۱۱	۲	۲۹	۲۵۴	۱۸۹	۸۷	۴۹	*	*	*	*	*	*	*	*
۸	الهک	۰۵۷۸۱۲	۲	۲۲	۱۱۸	۸۶	۳۶	۲۱	*	*	*	*	*	*	*	*
۹	بختیار	۰۵۷۸۱۳	۲	۸	۶۱	۴۴	۸	۱۰	*	*	*	*	*	*	*	*
۱۰	بردیران	۰۵۷۸۱۴	۲	۵۵	۳۱۴	۲۳۷	۱۲۷	۴۶	*	*	*	*	*	*	*	*
۱۱	بردگهی	۰۵۷۸۱۵	۲	۲۶	۱۶۹	۱۲۸	۵۷	۲۸	*	*	*	*	*	*	*	*
۱۲	بلوطک شریخان	۰۵۷۸۱۶	۲	۵۰	۷۸۴	۲۷۷	۱۰۵	۵۸	*	*	*	*	*	*	*	*
۱۳	بلوطک کندی	۰۵۷۸۱۷	۲	۴	۴۱	۴۰	۶	۹	*	*	*	*	*	*	*	*
۱۴	بیدزرد	۰۵۷۸۲۰	۳	۴۰	۲۶۰	۲۰۲	۱۲۵	۳۵	*	*	*	*	*	*	*	*
۱۵	بیبی تک	۰۵۷۸۲۱	۲	۵۲	۳۴۶	۲۶۱	۱۲۱	۳۴	*	*	*	*	*	*	*	*
۱۶	پالچ	۰۵۷۸۲۲	۲	۹	۳۸	۲۷	۸	۹	*	*	*	*	*	*	*	*
۱۷	پایر اه کلگرد	۰۵۷۸۲۳	۴	۴	۶۲	۲۰	۶	۱	*	*	*	*	*	*	*	*
۱۸	پیرچستان اورکفالو	۰۵۷۸۲۴	۲	۹۶	۳۴۳	۲۴۴	۲۴۲	۹۵	*	*	*	*	*	*	*	*
۱۹	پیرچستان لاسل	۰۵۷۸۲۵	۳	۶۴	۳۶۱	۲۷۷	۹۰	۷۵	*	*	*	*	*	*	*	*
۲۰	پیرچستان خوروشی	۰۵۷۸۲۶	۳	۱۱۰	۶۱۳	۴۸۰	۱۶۳	۷۰	*	*	*	*	*	*	*	*
۲۱	تکاب ببتد ان	۰۵۷۸۲۸	۲	۵۴	۳۵۹	۲۸۴	۱۵۷	۵۶	*	*	*	*	*	*	*	*
۲۲	تلخاب	۰۵۷۸۲۹	۲	۲۶	۱۸۲	۱۳۶	۵۸	۳۷	*	*	*	*	*	*	*	*
۲۳	تنفکوره	۰۵۷۸۳۰	۲	۱۱	۵۸	۴۲	۱۰	۱۵	*	*	*	*	*	*	*	*
۲۴	چولکی	۰۵۷۸۳۱	۱	۴۲	۲۵۱	۱۸۷	۱۰۷	۴۰	*	*	*	*	*	*	*	*
۲۵	چهار تنگ سفلی	۰۵۷۸۳۲	۲	۴۶	۲۸۴	۲۱۸	۱۰۷	۵۱	*	*	*	*	*	*	*	*
۲۶	چهار تنگ علیا	۰۵۷۸۳۳	۲	۷۵	۴۲۹	۳۱۸	۱۵۳	۹۳	*	*	*	*	*	*	*	*
۲۷	خنگ اژدر	۰۵۷۸۳۴	۲	۹۵	۶۲۲	۴۴۰	۲۲۴	۱۰۹	*	*	*	*	*	*	*	*

کد نوع راه آبادی: ۱، جاده اسفالتی، ۲، جاده خاکی، ۳، مارود، ۴، سایر (ایستگاه راه آهن، پل و آبپاشی)، ۵، نامشخص

شماره ردیف آبادی	۱۷	۱۸	۱۹	۲۰	۲۱	۲۲	۲۳	۲۴	۲۵	۲۶	۲۷	۲۸	۲۹	۳۰	۳۱	۳۲	۳۳	۳۴	۳۵	۳۶	۳۷	۳۸	۳۹	۴۰	تعداد گاو و گوساله	تعداد گوسفند و بز
۸																									۶	۷۰۰
۹																									۲۰	۱۵۰۰
۱۰																									۰	۲۰۰
۱۱																									۲	۷۰۰
۱۲																									۶	۲۴۰
۱۳																									۴	۶۰۰
۱۴																									۰	۲۰۰۰
۱۵				*	*					*															۴۰	۴۵۰۰
۱۶																									۰	۲۰۰
۱۷					*					*															۵۰	۲۵۰۰
۱۸										*															۱۵	۶۳۰
۱۹										*															۰	۲۲۰
۲۰				*	*					*															۳	۲۰۰۰
۲۱										*															۰	۱۶۰۰
۲۲										*															۱۰	۶۰۰
۲۳										*															۵۰	۴۰۰۰
۲۴																									۵۷۷۰	۴۸۵۹۰
۲۵																									۵۷	۴۸۰
۲۶																									۳۱	۴۲۵
۲۷																									۴۶	۷۲
۲۸																									۱۷۷	۲۱۰۰
۲۹																									۰	۰
۳۰																									۸۵	۱۶۳
۳۱																									۱۲۳	۱۸۵
۳۲																									۵۰	۲۰۰
۳۳																									۱۲	۶۸۰
۳۴																									۱۰۹	۵۵۰
۳۵																									۳۰	۲۵۰
۳۶																									۲۱۰	۴۰۰
۳۷																									۰	۴۵۰
۳۸																									۱۰۰	۱۰۰۰
۳۹																									۵۰	۱۰۰۰
۴۰																									۲۰	۷۰۰
۴۱																									۷	۱۷۵
۴۲																									۱۳۰	۱۱۱۰
۴۳																									۱۸	۲۷۰
۴۴																									۶۷	۴۷۶
۴۵																									۱۳۰	۹۴۲
۴۶																									۷۰	۱۴۰۰
۴۷																									۰	۶۰۰
۴۸																									۱۵۰	۹۰۰
۴۹																									۵	۱۵۰۰
۵۰																									۱۰۰	۲۰۰۰
۵۱																									۲۰۰	۱۵۵۰

خصوصیات اجتماعی - اقتصادی آبادیهای دارای سکنه شهرستان ایذه

شماره روستای آبادی	آبادی	کد آبادی	نوع راه آبادی (رکد)	تعداد خانوار	کلی جمعیت	جمعیت عساکر بیشتر	جمعیت باسواد	جمعیت شغل	فعالیت عمده کسب درزی						
									۱۰	۱۱	۱۲	۱۳	۱۴	۱۵	۱۶
۲۸	۰۵۷۸۲۵	۳	۸	۵۹	۴۳	۱۶	۱۴	*	*	*	*	*	*	*
۲۹	۰۵۷۸۲۶	۲	۲۱	۲۱۴	۱۶۱	۷۴	۳۲	*	*	*	*	*	*	*
۳۰	۰۵۷۸۲۷	۲	۷۹	۵۱۲	۴۰۲	۲۲۵	۹۷	*	*	*	*	*	*	*
۳۱	۰۵۷۸۲۸	۲	۱۵	۱۲۱	۱۰۱	۶۰	۲۳	*	*	*	*	*	*	*
۳۲	۰۵۷۸۲۹	۲	۱۴	۱۰۶	۸۲	۴۹	۱۶	*	*	*	*	*	*	*
۳۳	۰۵۷۸۴۰	۲	۳۲	۱۹۹	۱۵۰	۶۳	۳۲	*	*	*	*	*	*	*
۳۴	۰۵۷۸۴۱	۳	۱۹	۱۲۵	۹۲	۴۲	۲۲	*	*	*	*	*	*	*
۳۵	۰۵۷۸۴۲	۲	۴۳	۲۱۵	۲۳۲	۱۰۴	۴۶	*	*	*	*	*	*	*
۳۶	۰۵۷۸۴۴	۲	۱۵۶	۱۰۸۲	۸۴۷	۴۹۴	۱۹۵	*	*	*	*	*	*	*
۳۷	۰۵۷۸۴۶	۲	۵	۲۸	۲۲	۵	۴	*	*	*	*	*	*	*
۳۸	۰۵۷۸۴۷	۲	۱۲	۶۸	۵۸	۱۶	۱۷	*	*	*	*	*	*	*
۳۹	۰۵۷۸۴۹	۳	۱۲	۸۱	۵۸	۲۲	۱۳	*	*	*	*	*	*	*
۴۰	۰۵۷۸۵۰	۳	۴۱	۲۱۹	۱۷۰	۷۴	۵۲	*	*	*	*	*	*	*
۴۱	۰۵۷۸۵۱	۲	۱۵	۷۳	۶۱	۲۰	۱۳	*	*	*	*	*	*	*
۴۲	۰۵۷۸۵۲	۲	۵۱	۳۳۴	۲۴۹	۱۱۰	۵۲	*	*	*	*	*	*	*
۴۳	۰۵۷۸۵۳	۲	۱۰۵	۷۳۴	۵۳۷	۲۸۴	۱۲۱	*	*	*	*	*	*	*
۴۴	۰۵۷۸۵۴	۲	۶۶	۴۵۴	۳۲۳	۱۴۳	۹۲	*	*	*	*	*	*	*
۴۵	۰۵۷۸۵۵	۳	۶	۳۳	۲۴	۲	۹	*	*	*	*	*	*	*
۴۶	۰۵۷۸۵۹	۲	۱	۱۱	۹	۵	۲	*	*	*	*	*	*	*
۴۷	۰۵۷۸۶۰	۱	۲۶۰	۱۵۱۶	۱۱۳۹	۶۶۴	۳۱۱	*	*	*	*	*	*	*
۴۸	۰۵۷۸۶۱	۲	۱۴۱	۹۰۳	۶۶۶	۳۶۷	۱۹۳	*	*	*	*	*	*	*
۴۹	۰۵۷۸۶۲	۲	۱۱	۴۸	۴۱	۱۴	۱۲	*	*	*	*	*	*	*
۵۰	۰۵۷۸۶۳	۲	۲۱	۱۲۸	۱۰۲	۴۶	۲۸	*	*	*	*	*	*	*
۵۱	۰۵۷۸۶۴	۲	۲	۱۱	۸	۴	۲	*	*	*	*	*	*	*
۵۲	۰۵۷۸۶۵	۲	۱۸	۱۰۲	۸۶	۴۲	۱۶	*	*	*	*	*	*	*
۵۳	۰۵۷۸۶۶	۲	۲۴	۱۲۶	۹۱	۲۸	۱۹	*	*	*	*	*	*	*
۵۴	۰۵۷۸۶۷	۲	۲۰	۱۲۷	۸۸	۲۶	۲۲	*	*	*	*	*	*	*
۵۵	۰۵۷۸۶۸	۲	۲۵	۱۸۰	۱۳۳	۴۸	۳۶	*	*	*	*	*	*	*
۵۶	۰۵۷۸۶۹	۲	۲۶	۱۹۹	۱۵۴	۷۸	۳۹	*	*	*	*	*	*	*
۵۷	۰۵۷۸۷۰	۲	۶	۴۰	۲۸	۱۳	۷	*	*	*	*	*	*	*
۵۸	۰۵۷۸۷۱	۲	۵۴	۴۱۱	۳۰۲	۱۵۴	۷۱	*	*	*	*	*	*	*
۵۹	۰۵۷۸۷۲	۲	۱۱۸	۷۱۹	۵۵۵	۳۱۰	۱۱۹	*	*	*	*	*	*	*
۶۰	۰۵۷۸۷۳	۳	۲۲	۱۳۷	۱۰۷	۴۸	۲۵	*	*	*	*	*	*	*
۶۱	۰۵۷۸۷۴	۱	۱۴۸	۹۱۴	۶۶۶	۴۴۷	۱۵۶	*	*	*	*	*	*	*
دهستان سوسن															
۱	۰۵۷۹۴۸	۳	۸	۵۲	۴۲	۱۳	۱۵	*	*	*	*	*	*	*
۲	۰۵۷۹۴۹	۲	۶	۳۵	۲۶	۳	۶	*	*	*	*	*	*	*
۳	۰۵۷۹۵۰	۴	۸	۵۳	۳۹	۱	۱۰	*	*	*	*	*	*	*
۴	۰۵۷۹۵۱	۳	۱۷	۹۴	۷۵	۲۱	۲۱	*	*	*	*	*	*	*
۵	۰۵۷۹۵۲	۴	۲۹	۱۶۴	۱۵۶	۲۳	۳۱	*	*	*	*	*	*	*
۶	۰۵۷۹۵۳	۳	۹	۵۱	۳۸	۰	۸	*	*	*	*	*	*	*
۷	۰۵۷۹۵۴	۴	۲۷	۲۳۴	۱۸۰	۱۴	۶۱	*	*	*	*	*	*	*
۸	۰۵۷۹۴۷	۳	۱۹	۱۲۲	۹۲	۱۷	۲۷	*	*	*	*	*	*	*
۹	۰۵۷۹۵۵	۲	۸	۵۱	۳۷	۱۰	۱۱	*	*	*	*	*	*	*

کد نوع راه آبادی: ۱ جاده اسفالت، ۲ جاده شوسه، ۳ جاده خاکی، ۴ مارو، ۵ سایر (ایستگاه راه آهن یا راه آبی)، ۵۱ ناشخص

شماره ردیف آبادی	۱۷	۱۸	۱۹	۲۰	۲۱	۲۲	۲۳	۲۴	۲۵	۲۶	۲۷	۲۸	۲۹	۳۰	۳۱	۳۲	۳۳	۳۴	۳۵	۳۶	۳۷	۳۸	۳۹	۴۰	تعداد اگاد کوساله	تعداد اگاد سفید بوز	
۲۸									*																۴۰	۴۰	
۲۹				*					*																	۳۲	۳۲
۳۰			*	*					*																	۳۰۰	۳۰۰
۳۱			*	*					*																	۱۸۰	۱۸۰
۳۲			*	*					*																	۲۵	۲۵
۳۳			*	*					*																	۲۰۰	۲۰۰
۳۴			*	*					*																	۲۰۰	۲۰۰
۳۵			*	*					*																	۱۵۰۰	۱۵۰۰
۳۶			*	*					*																	۲۲۰۰	۲۲۰۰
۳۷			*	*					*																	۱۰۰	۱۰۰
۳۸			*	*					*																	۲۰۰	۲۰۰
۳۹			*	*					*																	۱۰۰	۱۰۰
۴۰			*	*					*																	۱۰۰	۱۰۰
۴۱			*	*					*																	۱۰۰	۱۰۰
۴۲			*	*					*																	۱۰۰	۱۰۰
۴۳			*	*					*																	۱۰۰	۱۰۰
۴۴			*	*					*																	۱۰۰	۱۰۰
۴۵			*	*					*																	۱۰۰	۱۰۰
۴۶			*	*					*																	۱۰۰	۱۰۰
۴۷			*	*					*																	۵۲۰۰	۵۲۰۰
۴۸			*	*					*																	۱۱۵۹	۱۱۵۹
۴۹			*	*					*																	۹۰۰	۹۰۰
۵۰			*	*					*																	۱۵۰۰	۱۵۰۰
۵۱			*	*					*																	۶۰۰	۶۰۰
۵۲			*	*					*																	۸۳۰	۸۳۰
۵۳			*	*					*																	۶۸۰	۶۸۰
۵۴			*	*					*																	۷۰۰	۷۰۰
۵۵			*	*					*																	۸۰۰	۸۰۰
۵۶			*	*					*																	۴۵۰	۴۵۰
۵۷			*	*					*																	۲۰۰	۲۰۰
۵۸			*	*					*																	۱۵۰۰	۱۵۰۰
۵۹			*	*					*																	۲۲۰	۲۲۰
۶۰			*	*					*																	۱۸۰۰	۱۸۰۰
۶۱			*	*					*																	۴۰۰	۴۰۰
۶۲			*	*					*																	۴۰۰	۴۰۰
۶۳			*	*					*																	۵۹۹۵	۵۹۹۵
۶۴			*	*					*																	۱۰۰	۱۰۰
۶۵			*	*					*																	۱۰۰	۱۰۰
۶۶			*	*					*																	۱۰۰	۱۰۰
۶۷			*	*					*																	۱۰۰	۱۰۰
۶۸			*	*					*																	۱۸۰۰	۱۸۰۰
۶۹			*	*					*																	۲۰۰	۲۰۰
۷۰			*	*					*																	۲۰۰	۲۰۰
۷۱			*	*					*																	۱۱۰	۱۱۰

خصوصیات اجتماعی - اقتصادی آبادیهای سکنه شهرستان ایزده

شماره روستای آبادی	آبادی	کد آبادی	نوع راه آبادی (کیلومتر)	تعداد خانوار	کل جمعیت	جمعیت عمال بیشتر	جمعیت باسواد	جمعیت شغل	فعالیت عمده کشاورزی						
									زراعت	باغداری	دامداری دامپروری	پرورش طیور	پرورش گاو ابریشم	پرورش بز و گوسفند	پرورش ماهی
۱	۲	۳	۴	۵	۶	۷	۸	۹	۱۰	۱۱	۱۲	۱۳	۱۴	۱۵	۱۶
۱۰	ابید	۰۵۷۹۵۶	۲	۲۷	۲۱۷	۱۷۲	۶	۴۴	*	*	*	*	*	*	*
۱۱	احمد اقا	۰۵۷۹۵۷	۲	۹	۵۸	۴۴	۰	۱۳	*	*	*	*	*	*	*
۱۲	ادین علی نظری	۰۵۷۹۵۸	۴	۲۰	۱۲۸	۱۰۱	۲۰	۲۳	*	*	*	*	*	*	*
۱۳	اردفه	۰۵۷۹۵۹	۲	۲۰	۱۳۱	۱۰۰	۳۶	۴۰	*	*	*	*	*	*	*
۱۴	اردو تدرویی	۰۵۷۹۶۰	۴	۶	۴۴	۳۵	۲	۷	*	*	*	*	*	*	*
۱۵	اردو تکل	۰۵۷۹۶۲	۴	۱۲	۷۷	۶۰	۱	۱۳	*	*	*	*	*	*	*
۱۶	اردو تنظر	۰۵۷۹۶۳	۴	۱۲	۷۸	۵۶	۱	۱۲	*	*	*	*	*	*	*
۱۷	افکفت سبیلو	۰۵۷۹۶۴	۴	۹	۵۴	۴۲	۲	۱۰	*	*	*	*	*	*	*
۱۸	اصلان	۰۵۷۹۶۵	۳	۶	۳۶	۳۰	۱	۵	*	*	*	*	*	*	*
۱۹	انچه	۰۵۷۹۶۶	۳	۲۱	۲۳۸	۱۸۱	۵۶	۵۸	*	*	*	*	*	*	*
۲۰	انچیرستان	۰۵۷۹۶۷	۴	۷۶	۵۴۹	۴۰۰	۶۲	۸۳	*	*	*	*	*	*	*
۲۱	باد امز ار	۰۵۷۹۶۹	۲	۱۵	۸۵	۶۵	۱۷	۱۳	*	*	*	*	*	*	*
۲۲	بادی	۰۵۷۹۷۰	۴	۱۱	۷۴	۶۲	۶	۱۱	*	*	*	*	*	*	*
۲۳	باران	۰۵۷۹۷۱	۳	۵	۳۱	۲۴	۷	۵	*	*	*	*	*	*	*
۲۴	بارون	۰۵۷۹۷۲	۴	۵	۳۳	۲۷	۵	۱۱	*	*	*	*	*	*	*
۲۵	بار بیان	۰۵۷۹۷۳	۴	۱۱	۶۹	۴۸	۰	۱۱	*	*	*	*	*	*	*
۲۶	بیر افتاب	۰۵۷۹۷۴	۲	۱۸	۱۰۵	۷۹	۴۰	۱۷	*	*	*	*	*	*	*
۲۷	بیر افتاب امان اله	۰۵۷۹۷۵	۲	۲۲	۱۵۴	۱۱۲	۵۵	۲۷	*	*	*	*	*	*	*
۲۸	بیر افتاب چاه دوپوک	۰۵۷۹۷۶	۲	۱۸	۱۰۵	۸۲	۱۹	۲۷	*	*	*	*	*	*	*
۲۹	بیر افتاب چوبیل	۰۵۷۹۷۷	۳	۱۵	۸۲	۵۹	۷	۱۶	*	*	*	*	*	*	*
۳۰	بیر افتاب کافلی	۰۵۷۹۷۹	۲	۲۰	۱۳۲	۹۵	۲۶	۳۰	*	*	*	*	*	*	*
۳۱	بیر دزد	۰۵۷۹۸۰	۳	۱۶	۷۱	۵۴	۶	۱۲	*	*	*	*	*	*	*
۳۲	بیر دمیل	۰۵۷۹۸۱	۴	۶۲	۴۵۱	۳۴۵	۷۵	۱۲۳	*	*	*	*	*	*	*
۳۳	بیر ده	۰۵۷۹۸۲	۴	۱۷	۱۰۴	۷۸	۶	۲۶	*	*	*	*	*	*	*
۳۴	بیرفتی	۰۵۷۹۸۴	۲	۴۶	۲۸۵	۲۲۸	۱	۴۵	*	*	*	*	*	*	*
۳۵	بیرنه احمد	۰۵۷۹۸۵	۴	۱	۹	۷	۲	۳	*	*	*	*	*	*	*
۳۶	بیرنه تیمور	۰۵۷۹۸۶	۳	۲۲	۱۳۰	۹۲	۱۶	۲۳	*	*	*	*	*	*	*
۳۷	بیرنه غنچه	۰۵۷۹۸۷	۳	۱۰	۷۵	۵۶	۶	۱۰	*	*	*	*	*	*	*
۳۸	بیرنه قباد	۰۵۷۹۸۸	۳	۹	۵۷	۴۰	۸	۱۱	*	*	*	*	*	*	*
۳۹	بیرنه توره	۰۵۷۹۸۹	۳	۴۷	۲۷۷	۲۱۵	۲۴	۷۳	*	*	*	*	*	*	*
۴۰	بیرنه	۰۵۷۹۹۰	۴	۲۵	۱۳۶	۱۰۸	۰	۳۱	*	*	*	*	*	*	*
۴۱	بیرنه	۰۵۷۹۹۱	۳	۵	۳۰	۲۵	۶	۵	*	*	*	*	*	*	*
۴۲	بیرنه تکل	۰۵۷۹۹۲	۴	۱۳	۷۵	۶۴	۵	۲۴	*	*	*	*	*	*	*
۴۳	بیرنه چات	۰۵۷۹۹۳	۴	۵۶	۳۵۱	۲۸۱	۵	۹۵	*	*	*	*	*	*	*
۴۴	بیرنه بیان	۰۵۷۹۹۴	۲	۳۱۴	۲۰۳۰	۱۵۵۴	۹۳۱	۳۷۰	*	*	*	*	*	*	*
۴۵	بیرنه	۰۵۷۹۹۵	۳	۴۱	۲۱۶	۱۷۴	۵۶	۳۶	*	*	*	*	*	*	*
۴۶	بیرنه مقلی	۰۵۷۹۹۶	۲	۴۲	۲۶۱	۱۹۲	۸۳	۵۷	*	*	*	*	*	*	*
۴۷	بیرنه ملیا	۰۵۷۹۹۷	۲	۲۵	۱۴۶	۱۱۷	۵۲	۲۷	*	*	*	*	*	*	*
۴۸	بیرنه انشاهی	۰۵۷۹۹۸	۳	۲۵	۲۵۰	۱۹۴	۷۵	۵۰	*	*	*	*	*	*	*
۴۹	تاکو تر	۰۵۷۹۹۹	۲	۷۴	۵۲۲	۳۸۵	۱۴۰	۱۱۵	*	*	*	*	*	*	*
۵۰	تختسراب	۰۵۸۰۰۰	۴	۲۰	۱۳۸	۱۰۸	۸	۲۴	*	*	*	*	*	*	*
۵۱	تختسراب	۰۵۸۰۰۱	۴	۳	۱۵	۱۲	۱	۳	*	*	*	*	*	*	*
۵۲	تختسراب	۰۵۸۰۰۲	۲	۴۷	۲۹۶	۲۲۸	۱۱۷	۵۱	*	*	*	*	*	*	*
۵۳	تختسراب	۰۵۸۰۰۳	۴	۱۸	۹۵	۸۱	۵	۲۱	*	*	*	*	*	*	*
۵۴	تختسراب مقلی	۰۵۸۰۰۵	۴	۵	۱۸	۱۲	۰	۵	*	*	*	*	*	*	*

کد نوع راه آبادی: ۱ جاده اسفالت، ۲ جاده شوسه، ۳ جاده خاکی، ۴ مارو، ۵ سایر (اینگاه راه آهن، ماره آبی)، ۵ نا مشخص

تعداد گاو و گوساله	تعداد گوسفند و بز	تعمیرگاه ماشین آلات کشاورزی	فروشگاه تعاونی	دستری بوسیله تعمیراتی برای	تلفن	دستری بر روزنامه و مجله برای	صندوق پست	بیمار و دامی روستایی	داپزشک عیالین و دامپروری	پزشک	خانه بهداشت	مرکز بهداشتی درمانی	حمام	آموزش و تفریح کودکان	مدرسه راهنمایی	دبستان	برق	آب لوله کشی	پایگاه تعاونی بیج	مرکز خدمات روستایی	دفتر بهداشت سازندگی	شورای اسلامی روستایی	امکن مذهبی مسلمانان	بنج مذهبی مسلمانان	شماره دریف آبادی	
۴۲	۴۱	۴۰	۳۹	۳۸	۳۷	۳۶	۳۵	۳۴	۳۳	۳۲	۳۱	۳۰	۲۹	۲۸	۲۷	۲۶	۲۵	۲۴	۲۳	۲۲	۲۱	۲۰	۱۹	۱۸	۱۷	
۲۰	۲۵۰۰																								۱۰	
۱	۴۰																								۱۱	
۱۰	۲۸۰			*																					۱۲	
۱۲	۶۰۰			*																					۱۳	
۱۰	۸۰۰			*																					۱۴	
۸	۴۰۰			*																					۱۵	
۱۰	۷۰۰			*																					۱۶	
۴	۱۶۰			*																					۱۷	
۴	۲۴۰			*																					۱۸	
۲۵	۲۸۶۰		*													*									۱۹	
۰	۷۵۰۰															*									۲۰	
۴۰	۷۰۰						*									*									۲۱	
۰	۲۰۰															*									۲۲	
۲۰	۱۴۵			*												*									۲۳	
۲	۸۰۰			*												*									۲۴	
۰	۹۰۰			*												*									۲۵	
۶۲	۸۰			*											*										۲۶	
۷۰	۲۸۰			*												*									۲۷	
۴۰	۸۴۰			*												*									۲۸	
۴۰	۵۲۰			*												*									۲۹	
۲۰	۲۰۰			*												*									۳۰	
۰	۲۵۰			*												*									۳۱	
۴۰	۲۰۰۰			*												*									۳۲	
۵	۵۰۰			*					*							*									۳۳	
۲	۲۰۰۰			*												*									۳۴	
۰	۹۵			*												*									۳۵	
۱۰	۷۰۰			*												*									۳۶	
۰	۱۰۵۰			*												*									۳۷	
۱	۲۵۰			*												*									۳۸	
۵۰	۲۲۰۰			*												*									۳۹	
۰	۷۵۰			*												*									۴۰	
۱۰	۲۰۰			*												*									۴۱	
۰	۸۰۰			*												*									۴۲	
۰	۱۴۰۰			*												*									۴۳	
۴۸۷	۲۷۲	*	*	*	*		*	*	*	*	*	*	*	*	*	*	*	*	*	*	*	*	*	*	*	۴۴
۲۰	۸۰۰			*					*							*									۴۵	
۹۵	۱۶۵۰			*			*	*	*	*	*	*	*	*	*	*	*	*	*	*	*	*	*	*	۴۶	
۵۰	۶۰۰			*			*	*	*	*	*	*	*	*	*	*	*	*	*	*	*	*	*	*	۴۷	
۷۰	۷۰		*	*			*	*	*	*	*	*	*	*	*	*	*	*	*	*	*	*	*	*	۴۸	
۱۲۰	۲۶۰۰		*	*			*	*	*	*	*	*	*	*	*	*	*	*	*	*	*	*	*	*	۴۹	
۱	۲۱۰۰		*	*			*	*	*	*	*	*	*	*	*	*	*	*	*	*	*	*	*	*	۵۰	
۲	۱۵۰۰		*	*			*	*	*	*	*	*	*	*	*	*	*	*	*	*	*	*	*	*	۵۱	
۲۰۸	۹۰		*	*			*	*	*	*	*	*	*	*	*	*	*	*	*	*	*	*	*	*	۵۲	
۰	۱۲۰۰		*	*			*	*	*	*	*	*	*	*	*	*	*	*	*	*	*	*	*	*	۵۳	
۰	۲۵۰		*	*			*	*	*	*	*	*	*	*	*	*	*	*	*	*	*	*	*	*	۵۴	

خصوصیات اجتماعی - اقتصادی آبادیهای دارای سکنه شهرستان ایزده

شماره ریش آبادی	آبادی	کده آبادی	نوع راه آبادی (کده)	تعداد خانوار	کل جمعیت	جمعیت عمارت بیشتر	جمعیت باسواد	جمعیت شائل	فعالیت عمده کشاورزی						
									۱۰	۱۱	۱۲	۱۳	۱۴	۱۵	۱۶
۱	۲	۳	۴	۵	۶	۷	۸	۹	زراعت	باغداری	دامداری دامپروری	پرورش طیور	پرورش کرم ابریشم	پرورش زنبورسل	پرورش ماهی
۵۵	تنگ دیو کاشکی	۵۸۰۰۶	۲	۱۴	۱۱۰	۸۴	۲۱	۲۳	*	*	*	*	*	*	*
۵۶	تنگزیر قل بردر	۵۸۰۰۷	۴	۲۱	۱۴۳	۱۱۲	۳۳	۳۸	*	*	*	*	*	*	*
۵۷	چنگه	۵۸۰۱۲	۲	۸۲	۵۹۲	۴۳۱	۴۶	۱۲۵	*	*	*	*	*	*	*
۵۸	چو ادمعیدی	۵۸۰۱۲	۲	۴۳	۲۵۵	۱۸۲	۶۶	۵۵	*	*	*	*	*	*	*
۵۹	چو کمار	۵۸۰۱۴	۴	۱۴	۸۴	۶۴	۱۷	۲۰	*	*	*	*	*	*	*
۶۰	چال ایزد	۵۸۰۱۵	۲	۷۸	۴۹۴	۳۸۷	۲۶	۸۸	*	*	*	*	*	*	*
۶۱	چال بردر	۵۸۰۱۶	۲	۱۲	۹۸	۷۴	۲۲	۲۲	*	*	*	*	*	*	*
۶۲	چاه دوهوک	۵۸۰۱۷	۲	۸	۴۷	۳۳	۱۲	۱۲	*	*	*	*	*	*	*
۶۳	چپی	۵۸۰۱۸	۲	۱۳	۸۵	۶۳	۲۲	۱۷	*	*	*	*	*	*	*
۶۴	چم	۵۸۰۱۹	۴	۱۴	۸۲	۶۶	۲	۱۸	*	*	*	*	*	*	*
۶۵	چزرگی	۵۸۰۲۰	۲	۲	۳۱	۲۳	۶	۷	*	*	*	*	*	*	*
۶۶	چلویر	۵۸۰۲۱	۲	۲۱	۱۵۱	۱۱۶	۳۰	۳۸	*	*	*	*	*	*	*
۶۷	چولکریزک	۵۸۰۲۲	۴	۵	۲۳	۱۹	۵	۴	*	*	*	*	*	*	*
۶۸	چولکی	۵۸۰۲۳	۲	۵۸	۳۷۰	۲۷۲	۶۴	۷۶	*	*	*	*	*	*	*
۶۹	چهارقاش	۵۸۰۲۵	۲	۱۸	۱۱۴	۸۶	۱۱	۲۹	*	*	*	*	*	*	*
۷۰	چهارقاش	۵۸۰۲۶	۲	۶	۴۵	۳۵	۱۱	۹	*	*	*	*	*	*	*
۷۱	چهارموران	۵۸۰۲۷	۴	۱۶	۹۶	۶۸	۳	۲۳	*	*	*	*	*	*	*
۷۲	چیزندان	۵۸۰۲۸	۲	۲۷	۱۴۷	۱۱۹	۷	۲۷	*	*	*	*	*	*	*
۷۳	چیوه	۵۸۰۲۹	۲	۱۴	۸۹	۶۴	۲	۲۳	*	*	*	*	*	*	*
۷۴	حمتقلی	۵۸۰۳۰	۴	۷	۳۷	۲۹	۱	۱۰	*	*	*	*	*	*	*
۷۵	حمینعلی	۵۸۰۳۱	۴	۱	۱۰	۷	۲	۲	*	*	*	*	*	*	*
۷۶	حمینعلی	۵۸۰۳۲	۴	۷	۴۷	۳۶	۱	۸	*	*	*	*	*	*	*
۷۷	حمزه علی صالحی	۵۸۰۳۳	۲	۲	۱۸	۱۰	۱	۳	*	*	*	*	*	*	*
۷۸	خد اکرم	۵۸۰۳۴	۲	۱۱	۷۳	۵۷	۷	۱۳	*	*	*	*	*	*	*
۷۹	دم ایسکاشان	۵۸۰۳۶	۲	۱۱	۶۲	۴۷	۱۱	۱۵	*	*	*	*	*	*	*
۸۰	در بکاکم	۵۸۰۳۷	۲	۴۱	۲۵۵	۱۹۳	۴	۴۸	*	*	*	*	*	*	*
۸۱	درویش سعیدی	۵۸۰۳۸	۲	۲۳	۲۱۰	۱۵۵	۴۰	۴۱	*	*	*	*	*	*	*
۸۲	دره اشکفتصر اک	۵۸۰۳۹	۲	۱۶	۹۶	۶۷	۱۰	۲۲	*	*	*	*	*	*	*
۸۳	دره اشکفتیلیموچی	۵۸۰۴۰	۲	۱	۷	۶	۰	۲	*	*	*	*	*	*	*
۸۴	دره سینه ها	۵۸۰۴۱	۴	۲۴	۱۶۴	۱۲۲	۷	۳۹	*	*	*	*	*	*	*
۸۵	دره چینه	۵۸۰۴۲	۴	۱۲	۷۹	۶۳	۳	۲۳	*	*	*	*	*	*	*
۸۶	دره دزدان	۵۸۰۴۴	۲	۱۷	۱۶۴	۱۲۰	۲۸	۳۹	*	*	*	*	*	*	*
۸۷	دره زنگ	۵۸۰۴۵	۴	۲۶	۱۶۲	۱۲۶	۲۲	۴۰	*	*	*	*	*	*	*
۸۸	دره قباد	۵۸۰۴۶	۴	۴	۲۸	۲۳	۲	۱۰	*	*	*	*	*	*	*
۸۹	دره لید	۵۸۰۴۸	۲	۱۷	۱۰۹	۸۱	۲۲	۲۴	*	*	*	*	*	*	*
۹۰	دره ول	۵۸۰۴۹	۴	۶	۴۱	۳۱	۱۲	۱۲	*	*	*	*	*	*	*
۹۱	دهستان تان	۵۸۰۵۰	۲	۲۲	۱۳۲	۱۰۵	۳۵	۲۹	*	*	*	*	*	*	*
۹۲	دلی	۵۸۰۵۱	۴	۷	۳۴	۲۷	۰	۱۰	*	*	*	*	*	*	*
۹۳	دلی	۵۸۰۵۲	۲	۱۸	۱۱۸	۹۰	۵	۲۹	*	*	*	*	*	*	*
۹۴	دلی	۵۸۰۵۲	۲	۹	۴۵	۳۵	۲	۱۰	*	*	*	*	*	*	*
۹۵	دوبلوطن	۵۸۰۵۴	۲	۸	۵۷	۴۲	۱۰	۱۳	*	*	*	*	*	*	*
۹۶	دوهوک اشاری	۵۸۰۵۶	۲	۱۹	۱۲۳	۹۶	۲۹	۲۶	*	*	*	*	*	*	*
۹۷	دورک	۵۸۰۵۸	۴	۴۳	۲۹۹	۲۲۶	۶۴	۶۳	*	*	*	*	*	*	*
۹۸	دورک	۵۸۰۵۷	۴	۴	۳۰	۲۴	۱	۷	*	*	*	*	*	*	*
۹۹	ده شریا	۵۸۰۵۹	۴	۵۱	۳۳۲	۲۶۶	۱۳۷	۶۷	*	*	*	*	*	*	*

کد نوع راه آبادی: جاده اسفند ۱، جاده شوسه ۲، جاده خاکی ۳، مار ۴، سایر (اینگاه راه آهن، باره آبی، ۵، ناشن ۶)

تعداد گاو و گوساله	تعداد گوسفند بز	تعمیرگاه پلین آلات کشاورزی	فروشگاه تعاونی	دستری به وسیله تعمیرگری آرای	تعمیر	دستری به روزنامه و مجله آرای	صندوق پست	بیمار و دامای روستایی	دانشگاه کشاورزی آرای	پزشک	خانه بهداشت	مرکز بهداشتی درمانی	حمام	آموزش و تفریح کودکان	مدرسه راهنمایی	دبستان	برن	آب لوله کشی	پایگاه خدمات بروج	مرکز خدمات روستایی	دانشگاه ساس زندگی	شورای اسلامی روستایی	دامن مذهبی مسلمانان	بنیاد مذهبی مسلمانان	نماد و دیف آبادی	
۲۲	۳۱	۳۰	۳۹	۳۸	۳۷	۳۶	۳۵	۳۴	۳۳	۳۲	۳۱	۳۰	۲۹	۲۸	۲۷	۲۶	۲۵	۲۴	۲۳	۲۲	۲۱	۲۰	۱۹	۱۸	۱۷	
۵۰	۷۰۰																								۵۵	
۵۰	۲۵۰۰																									۵۶
۱۰	۹۰۰۰		*	*												*						*	*	*	*	۵۷
۱۸	۲۵۰		*	*							*					*						*	*	*	*	۵۸
۱۵	۲۰۰									*						*						*	*	*	*	۵۹
۴۰	۲۳۰۰			*												*						*	*	*	*	۶۰
۱۵	۷۰۰			*												*						*	*	*	*	۶۱
۱۴	۱۶۰			*												*						*	*	*	*	۶۲
۱	۲۵۰															*						*	*	*	*	۶۳
۴	۵۰۰															*						*	*	*	*	۶۴
۸	۴۰۰															*						*	*	*	*	۶۵
۱۰۰	۳۰۰۰															*						*	*	*	*	۶۶
۰	۱۳۰			*												*						*	*	*	*	۶۷
۱۷	۳۰۰۰			*						*						*						*	*	*	*	۶۸
۱۵	۶۰۰			*						*						*						*	*	*	*	۶۹
۱۵	۲۰۰			*						*						*						*	*	*	*	۷۰
۰	۲۵															*						*	*	*	*	۷۱
۵۰	۱۵۰۰															*						*	*	*	*	۷۲
۱۵	۴۴۰									*						*						*	*	*	*	۷۳
۰	۵۰۰															*						*	*	*	*	۷۴
۰	۳۰۰															*						*	*	*	*	۷۵
۰	۲۱۵															*						*	*	*	*	۷۶
۰	۰															*						*	*	*	*	۷۷
۰	۲۳۰															*						*	*	*	*	۷۸
۲۰	۱۵۰															*						*	*	*	*	۷۹
۲	۸۲۰		*	*												*						*	*	*	*	۸۰
۵۰	۱۱۰۰															*						*	*	*	*	۸۱
۰	۶۴۰									*						*						*	*	*	*	۸۲
۰	۲۰															*						*	*	*	*	۸۳
۱۰	۸۰۰									*						*						*	*	*	*	۸۴
۰	۵۱۵															*						*	*	*	*	۸۵
۱۵	۶۰۰															*						*	*	*	*	۸۶
۳۵	۳۷۰۰															*						*	*	*	*	۸۷
۰	۱۸۰															*						*	*	*	*	۸۸
۱۱	۰															*						*	*	*	*	۸۹
۲	۴۰۰															*						*	*	*	*	۹۰
۵۰	۸۲۰			*						*						*						*	*	*	*	۹۱
۰	۲۰۰۰															*						*	*	*	*	۹۲
۱	۱۳۰									*						*						*	*	*	*	۹۳
۰	۲۰۰															*						*	*	*	*	۹۴
۱۲	۴۰۵															*						*	*	*	*	۹۵
۳۱	۳۰۹			*												*						*	*	*	*	۹۶
۴۰	۳۰۰۰															*						*	*	*	*	۹۷
۰	۲۲۰															*						*	*	*	*	۹۸
۱۵۰	۲۰۰															*						*	*	*	*	۹۹

خصوصیات اجتماعی - اقتصادی آبادیهای دارای سکنه شهرستان ایزده

شماره ردیف آبادی	آبادی	کد آبادی	نوع راه آبادی (کد)	تعداد خانوار	کل جمعیت	جمعیت عوارضی	جمعیت باسواد	جمعیت نائل	فعالیت عمده کشاورزی						
									۱۰	۱۱	۱۲	۱۳	۱۴	۱۵	۱۶
۱۰۰	ده حوض	۵۸۰۶۰	۲	۲۲	۱۷۴	۱۲۵	۶۶	۴۵	*	*	*	*	*	*	*
۱۰۱	ده دربه	۵۸۰۶۱	۲	۲۸	۱۶۹	۱۲۵	۲۲	۲۸	*	*	*	*	*	*	*
۱۰۲	ده شیخ	۵۸۰۶۲	۲	۲۲	۱۸۹	۱۵۰	۷۳	۲۹	*	*	*	*	*	*	*
۱۰۳	ده کهنه	۵۸۰۶۳	۴	۲۴	۱۴۱	۱۰۴	۲۳	۲۳	*	*	*	*	*	*	*
۱۰۴	ده میران	۵۸۰۶۴	۲	۴۱	۲۶۹	۱۹۹	۵۹	۶۱	*	*	*	*	*	*	*
۱۰۵	ده داران	۵۸۰۶۵	۴	۵	۳۴	۲۶	۶	۸	*	*	*	*	*	*	*
۱۰۶	دیدارقلی	۵۸۰۶۶	۴	۲	۱۲	۸	۱	۲	*	*	*	*	*	*	*
۱۰۷	دیمه تروه	۵۸۰۶۷	۲	۳	۱۵	۱۰	۱	۲	*	*	*	*	*	*	*
۱۰۸	مراب	۵۸۰۶۹	۲	۲۲	۱۶۸	۱۱۸	۴۹	۳۴	*	*	*	*	*	*	*
۱۰۹	مراب امیرد	۵۸۰۷۰	۴	۳	۲۱	۱۷	۲	۶	*	*	*	*	*	*	*
۱۱۰	مرافراز	۵۸۰۷۱	۴	۱۸	۱۴۹	۱۱۵	۲۰	۳۵	*	*	*	*	*	*	*
۱۱۱	مر اکسفلی	۵۸۰۷۲	۲	۲۴	۲۴۱	۱۷۰	۶۱	۵۸	*	*	*	*	*	*	*
۱۱۲	مر اکعلیا	۵۸۰۷۳	۲	۴۵	۲۹۵	۲۰۵	۸۳	۷۴	*	*	*	*	*	*	*
۱۱۳	مر انبار	۵۸۰۷۴	۴	۱۷	۱۱۱	۹۲	۱۸	۱۹	*	*	*	*	*	*	*
۱۱۴	مر انبار کاشکی	۵۸۰۷۵	۳	۸	۸۳	۶۰	۱۱	۲۴	*	*	*	*	*	*	*
۱۱۵	مر تنکال	۵۸۰۷۷	۴	۱۳	۷۰	۵۸	۱	۱۲	*	*	*	*	*	*	*
۱۱۶	مر تنک	۵۸۰۷۸	۲	۲۹	۲۲۳	۱۶۵	۴۵	۵۸	*	*	*	*	*	*	*
۱۱۷	مر تنک شکوری	۵۸۰۷۹	۲	۲۰۸	۱۳۷۷	۹۹۶	۲۹۳	۲۲۶	*	*	*	*	*	*	*
۱۱۸	مر تنک خالغ	۵۸۰۸۰	۴	۲۱	۲۱۵	۱۶۶	۷	۵۴	*	*	*	*	*	*	*
۱۱۹	مر توره ها	۵۸۰۸۱	۴	۱۵	۱۰۴	۷۹	۸	۲۴	*	*	*	*	*	*	*
۱۲۰	مر چشمه تلخاب	۵۸۰۸۲	۴	۸	۴۹	۲۸	۵	۸	*	*	*	*	*	*	*
۱۲۱	مر داب سینور	۵۸۰۸۳	۴	۴	۳۶	۲۸	۵	۸	*	*	*	*	*	*	*
۱۲۲	مر دره ول	۵۸۰۸۴	۴	۴	۲۴	۱۸	۱	۵	*	*	*	*	*	*	*
۱۲۳	مر قلعه	۵۸۰۸۷	۲	۹	۷۰	۵۹	۳۹	۱۸	*	*	*	*	*	*	*
۱۲۴	مر قلعه پلمی	۵۸۰۸۸	۴	۱۴	۹۲	۷۲	۱۱	۱۴	*	*	*	*	*	*	*
۱۲۵	مر قلعه زیوار	۵۸۰۸۹	۲	۲۱	۹۹	۷۴	۱۲	۱۷	*	*	*	*	*	*	*
۱۲۶	موسنیل	۵۸۰۹۱	۲	۴۵	۲۹۸	۲۲۲	۱۷	۵۵	*	*	*	*	*	*	*
۱۲۷	موره	۵۸۰۹۲	۲	۲۲	۱۴۵	۱۰۴	۳۳	۲۵	*	*	*	*	*	*	*
۱۲۸	مکرته	۵۸۰۹۴	۴	۲	۲۴	۱۸	۰	۸	*	*	*	*	*	*	*
۱۲۹	مکله دون	۵۸۰۹۵	۴	۳۷	۲۳۱	۱۷۹	۳۷	۵۱	*	*	*	*	*	*	*
۱۳۰	مشمی	۵۸۰۹۶	۲	۶	۳۱	۲۴	۵	۹	*	*	*	*	*	*	*
۱۳۱	مشمی کشته	۵۸۰۹۷	۲	۷	۲۹	۱۹	۴	۱۰	*	*	*	*	*	*	*
۱۳۲	مشمین	۵۸۰۹۸	۴	۹۸	۶۲۶	۵۰۰	۸۵	۱۴۷	*	*	*	*	*	*	*
۱۳۳	میدمر ادمهدی پور	۵۸۰۹۹	۴	۳	۲۰	۱۴	۶	۴	*	*	*	*	*	*	*
۱۳۴	علی	۵۸۱۰۰	۲	۱۸	۱۲۱	۹۱	۱۸	۱۳	*	*	*	*	*	*	*
۱۳۵	عباس علی	۵۸۱۰۱	۲	۱۱	۶۳	۴۹	۴	۱۲	*	*	*	*	*	*	*
۱۳۶	عبدالکریم	۵۸۱۰۲	۲	۲	۲۰	۱۵	۶	۴	*	*	*	*	*	*	*
۱۳۷	علی ایباد	۵۸۱۰۳	۲	۴۲	۲۶۹	۱۹۷	۵۰	۶۴	*	*	*	*	*	*	*
۱۳۸	علی حسین	۵۸۱۰۴	۴	۵	۲۶	۲۲	۶	۵	*	*	*	*	*	*	*
۱۳۹	قلنج مر قلعه	۵۸۱۰۵	۲	۱۴	۸۹	۶۹	۲۶	۱۹	*	*	*	*	*	*	*
۱۴۰	کارنج	۵۸۱۰۸	۴	۸	۴۲	۲۵	۸	۱۰	*	*	*	*	*	*	*
۱۴۱	کپک	۵۸۱۱۰	۴	۲۷	۱۶۸	۱۳۰	۲۹	۴۷	*	*	*	*	*	*	*
۱۴۲	کر بلوط	۵۸۱۱۱	۲	۶	۴۰	۳۳	۶	۱۱	*	*	*	*	*	*	*
۱۴۳	کفتچوار	۵۸۱۱۲	۲	۱۹	۱۴۳	۱۱۲	۳۸	۳۸	*	*	*	*	*	*	*
۱۴۴	کل	۵۸۱۱۳	۲	۲۷	۲۰۸	۱۶۲	۲۲	۳۷	*	*	*	*	*	*	*

کد نوع راه آبادی: ۱ جاده اسفالت، ۲ جاده شوسه، ۳ جاده خاکی، ۴ مارو، ۵ سایر (اینگاه راه آهن یا راه آبی)، ۵ نا مشخص

تعداد و گاو کوساله	تعداد گاو سفید بزرگ	تغییر گاوهای شین آلات کش در ری	فروشگاه تعاونی	دسترسی به وسیله نقلیه عمومی در ری	تعمیرات	دسترسی به روزنامه و مجله در آبادی	صندوق پست	بیمار و مامای دروسایی	دانشگاه تئوریک و عملی در شهر	پزشک	خانه بهداشت	مرکز بهداشتی درمانی	حمام	آموزش باغچه بست مدرسه و آموزی	مدرسه راهنمایی	دبستان	برق	آب لوله کشی	پایگاه خدمات بست پیچ	مرکز خدمات دروسایی	دفتر بهداشت سازندگی	شورای اسلامی دروسایی	امکان زندگی مسلمانان	منبع طبیعی مسلمانان	شماره در دفتر آبادی
۴۲	۴۱	۴۰	۳۹	۳۸	۳۷	۳۶	۳۵	۳۴	۳۳	۳۲	۳۱	۳۰	۲۹	۲۸	۲۷	۲۶	۲۵	۲۴	۲۳	۲۲	۲۱	۲۰	۱۹	۱۸	۱۷
۱۲۰	۱۵			*					*							*						*			۱۰۰
۲۰	۱۹۰			*					*							*						*			۱۰۱
۱۰۰	۱۳۰		*	*					*							*						*			۱۰۲
۸۰	.		*	*					*							*						*			۱۰۳
۴۰	۱۲۰۰		*	*					*							*						*			۱۰۴
.	۵۵۰		*	*					*							*						*			۱۰۵
.	۶۵		*	*					*							*						*			۱۰۶
.	۲۶۰		*	*					*							*						*			۱۰۷
۷۰	۴۸۰		*	*					*		*					*					*				۱۰۸
۳	۵۶۰		*	*					*		*					*					*				۱۰۹
۱۰	۲۵۰		*	*					*		*					*					*				۱۱۰
۳۰	۲۲۰۰		*	*					*		*					*					*				۱۱۱
۲۷۰	۴۴۴۴		*	*					*		*					*					*				۱۱۲
.	۲۰۰۰		*	*					*		*					*					*				۱۱۳
۱۳	۱۱۰۰		*	*					*		*					*					*				۱۱۴
.	۵۰۰		*	*					*		*					*					*				۱۱۵
۵۰	۱۰۵۰		*	*					*		*					*					*				۱۱۶
۷۰۰	۱۷۰۰۰		*	*					*		*					*					*		*		۱۱۷
۳۰	۳۵۰۰		*	*					*		*					*					*		*		۱۱۸
.	۸۰۰		*	*					*		*					*					*		*		۱۱۹
.	۲۵۰		*	*					*		*					*					*		*		۱۲۰
۱۰	۲۱۰		*	*					*		*					*					*		*		۱۲۱
۸	۲۵۰		*	*					*		*					*					*		*		۱۲۲
۵۰	۶۴		*	*					*		*					*					*		*		۱۲۳
۱	۴۰۰		*	*					*		*					*					*		*		۱۲۴
۶	۵۵۰		*	*					*		*					*					*		*		۱۲۵
.	۹۵۰		*	*					*		*					*					*		*		۱۲۶
۵۰	۱۸۰۰		*	*					*		*					*					*		*		۱۲۷
۴	۱۴۰		*	*					*		*					*					*		*		۱۲۸
۸۵	۵۵۰		*	*					*		*					*					*		*		۱۲۹
۲	۸۰		*	*					*		*					*					*		*		۱۳۰
۴	۶۰		*	*					*		*					*					*		*		۱۳۱
۱۰۰	۷۰۰۰		*	*					*		*					*					*		*		۱۳۲
۵	۱۰۵		*	*					*		*					*					*		*		۱۳۳
۱۰	۴۵۰۰		*	*					*		*					*					*		*		۱۳۴
۲	۱۵۰		*	*					*		*					*					*		*		۱۳۵
.	۴۰۰		*	*					*		*					*					*		*		۱۳۶
.	۲۴۰۰		*	*					*		*					*					*		*		۱۳۷
۶	۲۳۰		*	*					*		*					*					*		*		۱۳۸
۱۵	۲۵۰۰		*	*					*		*					*					*		*		۱۳۹
۶	۶۰۰		*	*					*		*					*					*		*		۱۴۰
۴۰	۱۵۰۰		*	*					*		*					*					*		*		۱۴۱
۱۰	۲۵۰		*	*					*		*					*					*		*		۱۴۲
۳۰	۱۱۰۰		*	*					*		*					*					*		*		۱۴۳
۱۵۰	۴۰۰۰		*	*					*		*					*					*		*		۱۴۴

خصوصیات اجتماعی - اقتصادی آبادیهای دارایی گنجه شهرستان

پیده

شماره ردیف آبادی	آبادی	نوع راه آبادی (کد)	تعداد خانوار	کل جمعیت	جمعیت عمال بیشتر	جمعیت باسواد	جمعیت شائل	فعالیت کشاورزی							
								زراعت	باغداری	دامداری دامپروری	پرورش طیور	پرورش گاو ابریشم	پرورش بز و گوسفند	پرورش ماهی	
۱	۲	۳	۴	۵	۶	۷	۸	۹	۱۰	۱۱	۱۲	۱۳	۱۴	۱۵	۱۶
۱۴۵	کل چنار	۰۵۸۱۱۴	۲	۸۲	۴۳۹	۳۲۸	۸۹	۹۳	*	*	*	*	*	*	*
۱۴۶	کل چوبیل	۰۵۸۱۱۵	۴	۱۳	۸۴	۷۱	۸	۱۶	*	*	*	*	*	*	*
۱۴۷	کل خنکک	۰۵۸۱۱۶	۴	۵	۲۷	۲۱	۲	۹	*	*	*	*	*	*	*
۱۴۸	کل کارنج	۰۵۸۱۱۷	۴	۴	۲۰	۱۵	۲	۴	*	*	*	*	*	*	*
۱۴۹	کل شرفس	۰۵۸۱۱۸	۲	۲۰	۱۲۶	۹۲	۹	۳۸	*	*	*	*	*	*	*
۱۵۰	کل شرفس کارنج	۰۵۸۱۱۹	۴	۱۰	۷۹	۶۲	۵	۱۴	*	*	*	*	*	*	*
۱۵۱	کتفه	۰۵۸۱۲۱	۳	۱۲	۷۹	۵۱	۵	۱۶	*	*	*	*	*	*	*
۱۵۲	کهنه بهر امی	۰۵۸۱۲۴	۴	۳۹	۲۰۸	۱۷۲	۹۰	۴۰	*	*	*	*	*	*	*
۱۵۳	گچکان	۰۵۸۱۲۵	۴	۱۷	۱۰۳	۸۶	۱۱	۱۷	*	*	*	*	*	*	*
۱۵۴	گردن طاق	۰۵۸۱۲۷	۳	۴۶	۲۹۲	۲۱۱	۶۲	۶۶	*	*	*	*	*	*	*
۱۵۵	کله	۰۵۸۱۲۸	۳	۲۲	۱۳۰	۱۰۱	۲۳	۱۸	*	*	*	*	*	*	*
۱۵۶	کله مشک	۰۵۸۱۲۹	۴	۱۸	۱۳۴	۹۸	۲۲	۳۵	*	*	*	*	*	*	*
۱۵۷	لال	۰۵۸۱۳۰	۳	۱۵	۹۴	۷۷	۲۶	۲۱	*	*	*	*	*	*	*
۱۵۸	خور آب	۰۵۸۱۳۲	۳	۶۱	۳۷۱	۲۷۹	۴۳	۷۲	*	*	*	*	*	*	*
۱۵۹	خیلان	۰۵۸۱۳۴	۲	۲۰	۱۳۸	۱۳۸	۴۰	۴۵	*	*	*	*	*	*	*
۱۶۰	لرلو	۰۵۸۱۳۵	۲	۵۲	۳۶۱	۲۷۲	۱۳۶	۶۶	*	*	*	*	*	*	*
۱۶۱	لیموچی	۰۵۸۱۳۷	۲	۸	۵۸	۴۰	۱۲	۱۰	*	*	*	*	*	*	*
۱۶۲	لادر از	۰۵۸۱۳۸	۳	۶	۴۱	۳۲	۸	۱۲	*	*	*	*	*	*	*
۱۶۳	لارم	۰۵۸۱۳۹	۴	۱	۸	۶	۰	۲	*	*	*	*	*	*	*
۱۶۴	لاکوتان	۰۵۸۱۴۰	۴	۱۵	۹۰	۶۸	۱۵	۲۲	*	*	*	*	*	*	*
۱۶۵	لاکورتان	۰۵۸۱۴۱	۴	۲۶	۱۴۸	۱۰۸	۹	۲۰	*	*	*	*	*	*	*
۱۶۶	لاکلز از	۰۵۸۱۴۲	۲	۲۹	۲۰۲	۱۵۱	۴۴	۴۸	*	*	*	*	*	*	*
۱۶۷	مازه بیار یک	۰۵۸۱۴۳	۳	۴	۳۵	۲۶	۶	۵	*	*	*	*	*	*	*
۱۶۸	مال ویران	۰۵۸۱۴۴	۴	۴۲	۲۲۸	۱۷۹	۴۱	۶۳	*	*	*	*	*	*	*
۱۶۹	محمودخان	۰۵۸۱۴۵	۳	۴	۲۲	۲۶	۲	۴	*	*	*	*	*	*	*
۱۷۰	محبین	۰۵۸۱۴۶	۴	۹۰	۵۶۸	۴۴۴	۷۴	۹۵	*	*	*	*	*	*	*
۱۷۱	مشقک	۰۵۸۱۴۷	۳	۴۴	۳۶۴	۲۱۹	۷۸	۶۶	*	*	*	*	*	*	*
۱۷۲	موللی	۰۵۸۱۴۸	۴	۶	۳۲	۲۲	۱	۷	*	*	*	*	*	*	*
۱۷۳	مهرشان	۰۵۸۱۴۹	۳	۳۸	۲۶۶	۲۰۲	۱۱۵	۵۶	*	*	*	*	*	*	*
۱۷۴	مهرشان حیدری	۰۵۸۱۵۰	۳	۱۷	۱۱۶	۸۷	۳۶	۲۶	*	*	*	*	*	*	*
۱۷۵	میان کلاخ	۰۵۸۱۵۱	۳	۵	۲۹	۱۹	۸	۶	*	*	*	*	*	*	*
۱۷۶	نچقلی	۰۵۸۱۵۴	۳	۳۴	۲۳۸	۱۸۸	۵۸	۵۳	*	*	*	*	*	*	*
۱۷۷	بیاد علی	۰۵۸۱۵۶	۳	۲	۱۲	۸	۱	۳	*	*	*	*	*	*	*
۱۷۸	بیگانی	۰۵۸۱۵۷	۲	۶	۴۶	۴۰	۲۵	۸	*	*	*	*	*	*	*
دهستان مرغا															
۱	ابحمام	۰۵۸۲۶۹	۳	۱۹	۱۰۴	۸۱	۳۵	۲۸	۹۷	*	*	*	*	*	*
۲	ابحمام	۰۵۸۲۷۰	۳	۹	۴۹	۳۵	۷	۹	*	*	*	*	*	*	*
۳	ابیز الو	۰۵۸۲۷۱	۳	۳۵	۱۸۱	۱۴۵	۳۴	۴۷	*	*	*	*	*	*	*
۴	ابیز شس	۰۵۸۲۷۲	۳	۱۱	۷۴	۵۸	۲۷	۱۵	*	*	*	*	*	*	*
۵	ابیز کس	۰۵۸۲۷۳	۴	۶	۳۴	۳۲	۳	۱۰	*	*	*	*	*	*	*
۶	ابیز کی	۰۵۸۲۷۴	۳	۷	۴۳	۳۵	۱۷	۱۲	*	*	*	*	*	*	*
۷	ابیز کی	۰۵۸۲۷۵	۳	۱۷	۱۱۷	۹۰	۳۳	۲۵	*	*	*	*	*	*	*
۸	امیراب شکسته	۰۵۸۲۷۶	۳	۱۲	۷۲	۵۶	۲۱	۱۲	*	*	*	*	*	*	*
۹	امیر آباد	۰۵۸۲۷۷	۳	۲۱	۱۱۴	۸۹	۲۵	۲۳	*	*	*	*	*	*	*

کد نوع راه آبادی: ۱. جاده اسفالت، ۲. جاده خاکی، ۳. مارو، ۴. سایر راهها، ۵. ناهنجار

تعداد گاو و گوساله	تعداد گوسفند و بز	تعمیرگاه ماشین آلات کشاورزی	فروشگاه تعاونی	داستری به وسیله تعاونی رابواری	تلفن	داستری به روزنامه و مجله رابواری	صندوق پست	بیمار و دامی روستایی	داپزشک ششمین داپزشکی	پزشک	خانه بهداشت	مرکز بهداشتی درمانی	حمام	آموزش و تفریح کودکان	مدرسه روستایی	دبستان	برق	آب لوله کشی	پایگاه تعاونی بیج	مرکز خدمات روستایی	دفتر جهاد سازندگی	شورای اسلامی روستایی	امکان مذبحی مسلمانان	مبلغ مذبحی مسلمانان	شماره ردیف آبادی
۴۲	۴۱	۲۰	۲۹	۲۸	۲۷	۲۶	۲۵	۲۴	۲۳	۲۲	۲۱	۲۰	۱۹	۱۸	۱۷										
۴۰	۵۲۰۰		*													*									۱۲۵
۶	۶۰۰																					*			۱۲۶
۸	۲۲۰																								۱۲۷
۰	۴۰۰																					*			۱۲۸
۲۰	۱۰۵۰								*													*			۱۲۹
۳	۲۱۶																					*			۱۳۰
۱۲	۷۰۰								*													*			۱۳۱
۱۵۰	۵۰			*												*						*			۱۳۲
۵	۹۰۰			*												*						*			۱۳۳
۸۰	۹۰۰		*	*												*						*			۱۳۴
۲	۵۰۰															*						*			۱۳۵
۲۰	۱۱۰۰															*						*			۱۳۶
۱۰	۵۰۰۰		*													*						*			۱۳۷
۲۰	۶۰۰۰															*						*			۱۳۸
۲۰	۹۰۰			*					*							*						*			۱۳۹
۲۰۰	۱۲۰		*	*							*					*						*	*		۱۴۰
۱۰	۱۷۰															*						*			۱۴۱
۱۰	۵۰۰															*						*			۱۴۲
۵	۱۶۰۰															*				*		*			۱۴۳
۵۰	۱۵۰۰															*						*			۱۴۴
۱۰	۵۰۰۰															*						*			۱۴۵
۲۰	۲۰۰۰		*													*						*			۱۴۶
۶	۲۲۵															*						*			۱۴۷
۳۰	۵۵۰			*					*							*						*			۱۴۸
۴	۲۰۰															*						*			۱۴۹
۲۰	۲۲۰۰															*						*			۱۵۰
۴۵	۱۶۰۰			*												*						*			۱۵۱
۰	۲۶۰															*						*			۱۵۲
۲۰۰	۱۰۰			*												*						*			۱۵۳
۱۲۰	۰			*												*						*			۱۵۴
۶	۸۰			*												*						*			۱۵۵
۵۰	۲۰۰۰			*												*						*			۱۵۶
۰	۱۰۰			*												*						*			۱۵۷
۴۰	۰			*												*						*			۱۵۸
۲۲۴۱	۷۰۲۲۷	۰	۹	۲۲	۱	۰	۰	۰	۲	۱	۴	۱	۰	۰	۱	۲۵	۰	۶	۱	۰	۲	۴۷	۷	۱	۱
۲۰	۲۵۰۰		*													*					*	*	*		۲
۰	۲۵۰															*					*	*	*		۳
۵۰	۹۰۰															*					*	*	*		۴
۱۰۰	۲۰۰۰			*												*					*	*	*		۵
۳۰	۲۰۰			*												*					*	*	*		۶
۳۰	۲۲۰			*												*					*	*	*		۷
۸۲	۸۰۰															*					*	*	*		۸
۵۰	۲۰۰۰															*		*			*	*	*		۹
۵۰	۶۵۰															*					*	*	*		

شماره ردیف آبادی	آبادی	کد آبادی	نوع راه آبادی (کد)	تعداد خانوار	کل جمعیت	جمعیت عمال بیشتر	جمعیت باسواد	جمعیت ناخواندگان	فعالیت کشاورزی						
									زراعت	باغداری	دامداری دامپروری	پرورش طیور	پرورش گاو ابریشم	پرورش بز و گوسفند	پرورش ماهی
۱	۲	۳	۴	۵	۶	۷	۸	۹	۱۰	۱۱	۱۲	۱۳	۱۴	۱۵	۱۶
۱۰	انتبارکاه	۵۸۲۷۸	۲	۲۵	۱۴۹	۱۱۵	۵۱	۲۷	*	*	*	*	*	*	*
۱۱	بردبیران	۵۸۲۷۹	۲	۷۰	۲۷۲	۲۸۶	۷۸	۷۴	*	*	*	*	*	*	*
۱۲	بردزرد	۵۸۲۸۰	۴	۴	۱۸	۱۲	۵	۴	*	*	*	*	*	*	*
۱۳	بردسور اخ	۵۸۲۸۱	۲	۲۰	۱۱۵	۸۴	۲۱	۲۳	*	*	*	*	*	*	*
۱۴	بردشاند	۵۸۲۸۲	۲	۴۰	۲۲۲	۱۶۲	۳۵	۶۳	*	*	*	*	*	*	*
۱۵	بلکروس	۵۸۲۸۳	۴	۴	۲۶	۱۹	۳	۶	*	*	*	*	*	*	*
۱۶	بنکنار	۵۸۲۸۴	۴	۳	۲۴	۲۰	۲	۷	*	*	*	*	*	*	*
۱۷	بنه رحمانی	۵۸۲۸۵	۲	۴۰	۲۰۶	۱۵۸	۷۴	۴۷	*	*	*	*	*	*	*
۱۸	بنه مور تلاخک	۵۸۲۸۶	۴	۱	۷	۴	۰	۲	*	*	*	*	*	*	*
۱۹	بیدآباد	۵۸۲۸۷	۲	۱۴	۸۵	۶۶	۲۴	۲۲	*	*	*	*	*	*	*
۲۰	بیشه شیرین	۵۸۲۸۸	۲	۸	۵۴	۴۱	۶	۱۲	*	*	*	*	*	*	*
۲۱	بایتخت سوزرد	۵۸۲۸۹	۲	۲۰	۱۱۶	۸۵	۱۴	۲۳	*	*	*	*	*	*	*
۲۲	بیرخلیل	۵۸۲۹۰	۲	۹	۵۲	۴۱	۹	۱۴	*	*	*	*	*	*	*
۲۳	بیرسیاه	۵۸۲۹۱	۲	۱۸	۱۱۰	۸۴	۳۳	۲۸	*	*	*	*	*	*	*
۲۴	بیسخت سهرلا	۵۸۲۹۲	۴	۲۰	۱۲۵	۱۰۵	۱	۳۷	*	*	*	*	*	*	*
۲۵	تلقوچان	۵۸۲۹۳	۲	۱۰	۶۰	۴۸	۱۶	۱۶	*	*	*	*	*	*	*
۲۶	تنباکوکار ابراهیم	۵۸۲۹۴	۲	۱۰	۵۳	۳۹	۷	۱۴	*	*	*	*	*	*	*
۲۷	تنباکوکار علی	۵۸۲۹۵	۲	۷	۴۸	۳۳	۵	۸	*	*	*	*	*	*	*
۲۸	چازستان	۵۸۲۹۷	۲	۲۴	۱۱۴	۸۶	۱۲	۲۶	*	*	*	*	*	*	*
۲۹	چلوگیر	۵۸۲۹۸	۲	۲۴	۱۶۶	۱۲۲	۴۶	۴۲	*	*	*	*	*	*	*
۳۰	چمریدجان	۵۸۲۹۹	۲	۲۱	۱۷۰	۱۲۷	۷۱	۳۵	*	*	*	*	*	*	*
۳۱	چمرعزیز	۵۸۳۰۰	۴	۳	۱۲	۸	۰	۲	*	*	*	*	*	*	*
۳۲	چشمه کره	۵۸۳۰۱	۴	۴	۲۳	۱۸	۰	۶	*	*	*	*	*	*	*
۳۳	چهاربیشه	۵۸۳۰۲	۲	۱۲	۶۷	۴۸	۸	۱۷	*	*	*	*	*	*	*
۳۴	چهارقاش	۵۸۳۰۳	۲	۱۷	۱۰۴	۸۵	۲۳	۲۳	*	*	*	*	*	*	*
۳۵	حبیب آباد	۵۸۳۰۴	۲	۲۱	۱۲۰	۹۴	۸	۴۰	*	*	*	*	*	*	*
۳۶	حصار	۵۸۳۰۵	۲	۱۹	۱۱۰	۸۴	۳۹	۱۶	*	*	*	*	*	*	*
۳۷	خلیل آباد	۵۸۳۰۷	۲	۲	۱۷	۱۵	۴	۴	*	*	*	*	*	*	*
۳۸	دره اخگفت	۵۸۳۰۸	۲	۲۱	۱۹۹	۱۴۶	۶۱	۴۵	*	*	*	*	*	*	*
۳۹	دره باربیک	۵۸۳۰۹	۲	۲۰	۱۱۵	۸۴	۳۵	۲۹	*	*	*	*	*	*	*
۴۰	دره خل کمبو	۵۸۳۱۰	۴	۱	۸	۶	۳	۱	*	*	*	*	*	*	*
۴۱	دره قیلاکبر	۵۸۳۱۱	۴	۱	۳	۴	۰	۱	*	*	*	*	*	*	*
۴۲	دره قیلاک ماسی	۵۸۳۱۲	۴	۸	۶۶	۵۰	۷	۱۲	*	*	*	*	*	*	*
۴۳	دره قیلاک علی محمد	۵۸۳۱۳	۴	۵	۲۴	۱۹	۴	۶	*	*	*	*	*	*	*
۴۴	دره قیلاک عوض	۵۸۳۱۴	۲	۲	۲۱	۱۸	۱۰	۸	*	*	*	*	*	*	*
۴۵	دره قیلاک محمد علی	۵۸۳۱۵	۲	۲	۱۸	۱۵	۷	۶	*	*	*	*	*	*	*
۴۶	دره گچی ابیبیته	۵۸۳۱۷	۲	۶	۴۲	۳۴	۱۸	۷	*	*	*	*	*	*	*
۴۷	دره گچی ابیبیدی	۵۸۳۱۸	۴	۱۰	۴۸	۳۶	۱۳	۱۴	*	*	*	*	*	*	*
۴۸	دره گچی ابیدیفه	۵۸۳۱۹	۲	۱۰	۷۵	۵۴	۲۷	۱۷	*	*	*	*	*	*	*
۴۹	دره گچی شیرین اب	۵۸۳۲۰	۲	۱۱	۶۱	۴۶	۲۷	۱۱	*	*	*	*	*	*	*
۵۰	دزکاه	۵۸۳۲۱	۴	۲	۲۲	۱۷	۱	۷	*	*	*	*	*	*	*
۵۱	دوبلو طمان خدر سرخ	۵۸۳۲۲	۴	۱۰	۵۶	۴۵	۰	۲۰	*	*	*	*	*	*	*
۵۲	ده کشته دوبلو طمان	۵۸۳۲۳	۲	۲۶	۱۴۶	۱۱۰	۱۰	۴۳	*	*	*	*	*	*	*
۵۳	دهکده	۵۸۳۲۴	۲	۱۲	۷۱	۵۸	۵	۱۹	*	*	*	*	*	*	*
۵۴	دهکده شماره ۲	۵۸۳۲۵	۲	۲۲	۱۴۱	۱۱۱	۳۰	۳۵	*	*	*	*	*	*	*

کد نوع راه آبادی: جاده اسفالت ۱، جاده شوسه ۲، جاده خاکی ۳، مارو ۴، سایر (ایستگاه راه آهن یا راه آبی) ۵، ناشخص ۶

شماره ردیف آبادی	بنج مذهبی سلمانان	اماکن مذهبی سلمانان	شورای اسلامی روستایی	دفتر بهداشت سازندگی	مرکز خدمات روستایی	پایگاه بهداشت بنج	آب لوله کشی	برق	دبستان	مدرسه راهبعلی	آهوشیافضت سوادآموزی	حمام	مرکز بهداشتی درمانی	خانه بهداشت	پزشک	دپارتمان تشخیص و درمان	بیمارستانی روستایی	صندوق پست	دستری به روزنامه مجوز آبادی	تلفن	دستری به سید تقی عموی آبادی	فروشگاه تعاونی	تعمیرگاه ماشین آلات کشاورزی	تعداد کوکس فندوبزر	تعداد گاو و گوساله
۱۷																							۴۱	۲۲	
۱۸																								۴۱	۲۲
۱۹																								۴۱	۲۲
۲۰	*	*	*	*	*	*	*	*	*	*	*	*	*	*	*	*	*	*	*	*	*	*	*	۴۱	۲۲
۲۱																								۴۱	۲۲
۲۲																								۴۱	۲۲
۲۳																								۴۱	۲۲
۲۴																								۴۱	۲۲
۲۵																								۴۱	۲۲
۲۶																								۴۱	۲۲
۲۷																								۴۱	۲۲
۲۸																								۴۱	۲۲
۲۹																								۴۱	۲۲
۳۰																								۴۱	۲۲
۳۱																								۴۱	۲۲
۳۲																								۴۱	۲۲
۳۳																								۴۱	۲۲
۳۴																								۴۱	۲۲
۳۵																								۴۱	۲۲
۳۶																								۴۱	۲۲
۳۷																								۴۱	۲۲
۳۸																								۴۱	۲۲
۳۹																								۴۱	۲۲
۴۰																								۴۱	۲۲
۴۱																								۴۱	۲۲
۴۲																								۴۱	۲۲
۴۳																								۴۱	۲۲
۴۴																								۴۱	۲۲
۴۵																								۴۱	۲۲
۴۶																								۴۱	۲۲
۴۷																								۴۱	۲۲
۴۸																								۴۱	۲۲
۴۹																								۴۱	۲۲
۵۰																								۴۱	۲۲
۵۱																								۴۱	۲۲
۵۲																								۴۱	۲۲
۵۳																								۴۱	۲۲
۵۴																								۴۱	۲۲

شماره دفتر آبادی	آبادی		کد آبادی	نوع راه آبادی (کد)	تعداد خانوار	کل جمعیت	جمعیت عوارض بیشتر	جمعیت باسواد	جمعیت نائل	فعالیت کشاورزی						
	۱	۲								۱۰	۱۱	۱۲	۱۳	۱۴	۱۵	۱۶
۵۵	۵۸۴۲۶	۰۵۸۴۲۶	۲	۱۵	۸۰	۶۷	۲۰	۱۶	*	*	*	*	*	*	*
۵۶	۵۸۴۲۷	۰۵۸۴۲۷	۲	۷	۲۲	۲۸	۵	۱۱	*	*	*	*	*	*	*
۵۷	۵۸۴۲۸	۰۵۸۴۲۸	۲	۵	۳۰	۲۴	۹	۸	*	*	*	*	*	*	*
۵۸	۵۸۴۲۹	۰۵۸۴۲۹	۲	۱۴	۹۷	۲۴	۳۵	۲۴	*	*	*	*	*	*	*
۵۹	۵۸۴۳۰	۰۵۸۴۳۰	۲	۲	۱۷	۱۵	۹	۶	*	*	*	*	*	*	*
۶۰	۵۸۴۳۱	۰۵۸۴۳۱	۲	۸	۴۱	۳۱	۱۲	۱۴	*	*	*	*	*	*	*
۶۱	۵۸۴۳۲	۰۵۸۴۳۲	۲	۱۹	۹۲	۶۸	۲۴	۲۲	*	*	*	*	*	*	*
۶۲	۵۸۴۳۳	۰۵۸۴۳۳	۲	۱۸	۹۲	۷۰	۲۶	۲۱	*	*	*	*	*	*	*
۶۳	۵۸۴۳۴	۰۵۸۴۳۴	۴	۱۰	۵۴	۲۸	۰	۱۴	*	*	*	*	*	*	*
۶۴	۵۸۴۳۵	۰۵۸۴۳۵	۴	۲۰	۱۷۸	۱۳۰	۲۲	۲۵	*	*	*	*	*	*	*
۶۵	۵۸۴۳۶	۰۵۸۴۳۶	۲	۱	۹	۸	۱	۲	*	*	*	*	*	*	*
۶۶	۵۸۴۳۷	۰۵۸۴۳۷	۲	۷	۴۴	۳۰	۲	۹	*	*	*	*	*	*	*
۶۷	۵۸۴۳۸	۰۵۸۴۳۸	۲	۵۲	۲۴۷	۱۸۴	۵۹	۵۴	*	*	*	*	*	*	*
۶۸	۵۸۴۳۹	۰۵۸۴۳۹	۴	۱۰	۵۱	۴۰	۱۷	۱۱	*	*	*	*	*	*	*
۶۹	۵۸۴۴۰	۰۵۸۴۴۰	۲	۲	۲۲	۱۴	۳	۵	*	*	*	*	*	*	*
۷۰	۵۸۴۴۱	۰۵۸۴۴۱	۴	۲	۱۶	۱۲	۰	۴	*	*	*	*	*	*	*
۷۱	۵۸۴۴۲	۰۵۸۴۴۲	۴	۲۸	۱۷۷	۱۲۵	۴۹	۲۲	*	*	*	*	*	*	*
۷۲	۵۸۴۴۳	۰۵۸۴۴۳	۲	۸	۶۶	۵۲	۱۴	۱۵	*	*	*	*	*	*	*
۷۳	۵۸۴۴۴	۰۵۸۴۴۴	۲	۴۷	۲۸۱	۲۱۱	۶۶	۶۲	*	*	*	*	*	*	*
۷۴	۵۸۴۴۵	۰۵۸۴۴۵	۴	۲۵	۱۲۶	۹۹	۲۰	۲۶	*	*	*	*	*	*	*
۷۵	۵۸۴۴۶	۰۵۸۴۴۶	۴	۶	۳۲	۲۷	۱۲	۸	*	*	*	*	*	*	*
۷۶	۵۸۴۴۷	۰۵۸۴۴۷	۴	۲۲	۱۲۲	۹۸	۵۴	۲۲	*	*	*	*	*	*	*
۷۷	۵۸۴۴۸	۰۵۸۴۴۸	۴	۱۱	۵۹	۴۵	۲۲	۱۱	*	*	*	*	*	*	*
۷۸	۵۸۴۴۹	۰۵۸۴۴۹	۲	۶	۲۷	۱۸	۱۱	۵	*	*	*	*	*	*	*
۷۹	۵۸۴۵۰	۰۵۸۴۵۰	۲	۱۵	۸۲	۵۶	۲۲	۱۸	*	*	*	*	*	*	*
۸۰	۵۸۴۵۱	۰۵۸۴۵۱	۲	۶	۴۲	۳۰	۹	۷	*	*	*	*	*	*	*
۸۱	۵۸۴۵۲	۰۵۸۴۵۲	۴	۱۵	۹۶	۶۸	۱۷	۱۸	*	*	*	*	*	*	*
۸۲	۵۸۴۵۳	۰۵۸۴۵۳	۴	۱۲	۷۲	۵۲	۱۱	۱۵	*	*	*	*	*	*	*
۸۳	۵۸۴۵۴	۰۵۸۴۵۴	۲	۱۰	۴۶	۳۴	۶	۱۱	*	*	*	*	*	*	*
۸۴	۵۸۴۵۵	۰۵۸۴۵۵	۲	۲۱	۱۰۰	۸۵	۲۱	۲۹	*	*	*	*	*	*	*
۸۵	۵۸۴۵۶	۰۵۸۴۵۶	۲	۵	۲۱	۲۲	۶	۵	*	*	*	*	*	*	*
۸۶	۵۸۴۵۷	۰۵۸۴۵۷	۲	۱۲	۶۲	۴۳	۱۲	۱۳	*	*	*	*	*	*	*
۸۷	۵۸۴۵۸	۰۵۸۴۵۸	۲	۷	۴۸	۳۹	۱۳	۱۰	*	*	*	*	*	*	*
۸۸	۵۸۴۵۹	۰۵۸۴۵۹	۲	۸	۴۲	۳۱	۹	۸	*	*	*	*	*	*	*
۸۹	۵۸۴۶۰	۰۵۸۴۶۰	۲	۵۱	۲۶۱	۱۹۴	۶۶	۵۰	*	*	*	*	*	*	*
۹۰	۵۸۴۶۱	۰۵۸۴۶۱	۴	۱۹	۱۰۰	۷۵	۵	۲۴	*	*	*	*	*	*	*
۹۱	۵۸۴۶۲	۰۵۸۴۶۲	۲	۷	۳۸	۲۷	۶	۸	*	*	*	*	*	*	*
۹۲	۵۸۴۶۳	۰۵۸۴۶۳	۲	۲۲	۱۲۷	۱۱۴	۲۳	۲۸	*	*	*	*	*	*	*
۹۳	۵۸۴۶۴	۰۵۸۴۶۴	۲	۱۷	۸۲	۶۸	۲۰	۲۲	*	*	*	*	*	*	*
۹۴	۵۸۴۶۵	۰۵۸۴۶۵	۲	۱۱	۷۰	۴۹	۹	۱۵	*	*	*	*	*	*	*
۹۵	۵۸۴۶۶	۰۵۸۴۶۶	۲	۲۵	۱۳۸	۱۰۱	۲۹	۳۴	*	*	*	*	*	*	*
۹۶	۵۸۴۶۷	۰۵۸۴۶۷	۲	۱۸	۱۱۵	۹۲	۴۱	۲۸	*	*	*	*	*	*	*
۹۷	۵۸۴۶۸	۰۵۸۴۶۸	۲	۲۲	۱۱۸	۹۱	۴۶	۲۹	*	*	*	*	*	*	*

کد نوع راه آبادی: ۱ جاده اسفالت، ۲ جاده شوسه، ۳ جاده خاکی، ۴ مارو، ۵ سایر (اینگاه راه آهن یا راه آبی)، ۵۱ ناشخص

تعداد گاو و گوساله	تعداد گوسفند و بز	تیمبرگاه زمین آلات کشاورزی	فروشگاه تعاونی	دستری به وسیله تعمیراتی آردی	تعمیرات	دستری به روزنامه و مجله آردی	صندوق پست	بیمار و دامای دروسانی	دانشگاه کیمیا و پزشکی	پزشک	خانه بهداشت	مرکز بهداشتی درمانی	حمام	آموزش و تفریح سواد آموزی	مدرسه راهنمایی	دبستان	برق	آب لوله کشی	پایگاه خدمات بروج	مرکز خدمات روستایی	دفتر بهداشت زندگی	شورای اسلامی روستایی	امکان زندگی سکنی مان	بنیاد مذهبی سکنی مان	شماره در دفتر آردی
۴۲																									۵۵
	۲۰																								۵۶
	۲۰																								۵۷
۲	۸۰			*																					۵۸
۲۰	۱۰۵۰										*										*				۵۹
۲	۱۰۰																								۶۰
۲۰	۲۰۰			*																					۶۱
۵۰	۱۵۰۰			*												*									۶۲
۱۲	۵۰۰															*									۶۳
۱۰	۸۰۰																								۶۴
۰	۵۰۰																								۶۵
۰	۸۰																								۶۶
۵۰	۲۰۰			*																					۶۷
۱۰	۱۰۰۰		*													*						*			۶۸
۴۰	۱۴۰			*																					۶۹
۷۰	۲۰۰																								۷۰
۴۰	۲۰۰																								۷۱
۴۰	۲۵۰۰			*																		*			۷۲
۱۰	۲۰۰۰			*																		*			۷۳
۲۰	۲۵۰۰		*								*											*			۷۴
۰	۷۰۰		*																			*			۷۵
۵	۱۰۰			*																					۷۶
۶۰	۸۰۰															*									۷۷
۱۵	۲۵۰															*									۷۸
۵	۱۴۰															*					*				۷۹
۲۰	۲۳۰															*									۸۰
۲۰	۱۹۰																								۸۱
۴	۱۳۵																								۸۲
۰	۴۵۰																					*			۸۳
۰	۴۵۰																					*			۸۴
۰	۱۸۰۰																					*			۸۵
۱۲	۳۰									*															۸۶
۲۰	۴۰۰			*														*							۸۷
۰	۲۲۰																					*			۸۸
۲۰	۲۳۰۰			*												*						*			۸۹
۲۰۰	۲۰۰۰															*						*			۹۰
۲۷	۹۵۰															*									۹۱
۰	۹۰															*									۹۲
۱۰	۱۹۰															*									۹۳
۷	۹۰۰															*									۹۴
۱۰	۲۵۰															*						*			۹۵
۲۵	۵۵۰															*			*						۹۶
۲۵	۳۰۰										*					*			*						۹۷
۹۰	۵۰															*			*						۹۸

خصوصیات اجتماعی - اقتصادی آبادیهای دارای سکنه شهرستان ایذه

شماره دفتر آبادی	آبادی	نوع راه آبادی (کد)	تعداد خانوار	کل جمعیت	جمعیت عمارالذوئیر	جمعیت باسواد	جمعیت شائل	فصلیت کشاورزی							
								زراعت	باغداری	دامداری دامپروری	پرورش طیور	پرورش گاو برهیم	پرورش بز و گوسفند	پرورش ماهی	
۱	۲	۳	۴	۵	۶	۷	۸	۹	۱۰	۱۱	۱۲	۱۳	۱۴	۱۵	۱۶
	دهستان هلاچجان		۱۰۰۸	۱۱۲۱	۴۷۲۲	۲۴۹۸	۱۱۶۲								
۱	ابله سفلی	۰۵۸۵۸۴	۲	۲۱	۱۵۵	۳۸	۲۰								
۲	ابله علیا	۰۵۸۵۸۵	۴	۵۶	۴۲	۱۸	۱۱								
۳	افترگرد	۰۵۸۵۸۶	۲	۳۲	۶۸	۲۲	۸								
۴	اففتحمبا با میر	۰۵۸۵۸۷	۲	۲۷۱	۲۰۴	۸۸	۵۷								
۵	اکبر آباد	۰۵۸۵۸۸	۲	۲۴۴	۲۶۵	۱۱۹	۸۰								
۶	باغ اشتر	۰۵۸۵۸۹	۲	۲۰	۲۱	۶	۷								
۷	بسته تنقلی	۰۵۸۵۹۰	۴	۳	۲	۱	۱								
۸	بهر مور اخ	۰۵۸۵۹۱	۲	۱۱۶	۸۲	۴۰	۲۴								
۹	تبولی	۰۵۸۵۹۲	۲	۲۳	۶۱	۹	۷								
۱۰	ترکاب	۰۵۸۵۹۳	۲	۲۲۶	۱۶۸	۹۴	۴۸								
۱۱	تلخاب	۰۵۸۵۹۴	۲	۷۱	۵۲	۲۸	۱۱								
۱۲	تلخاب احمدی	۰۵۸۵۹۵	۴	۱۸	۱۵	۸	۳								
۱۳	تنک اندری	۰۵۸۵۹۶	۲	۸۶	۶۷	۴۲	۱۵								
۱۴	جو غبند	۰۵۸۵۹۸	۲	۱۷۸	۱۲۷	۷۸	۳۶								
۱۵	چه چه	۰۵۸۵۹۹	۲	۱۴۱	۱۰۵	۵۳	۳۲								
۱۶	چاه کرک	۰۵۸۶۰۰	۲	۲۶	۲۱	۸	۷								
۱۷	چم عرب	۰۵۸۶۰۱	۲	۶۶	۵۰	۲۶	۱۲								
۱۸	چنارستان	۰۵۸۶۰۲	۲	۲۷۰	۲۷۷	۱۶۱	۶۲								
۱۹	دره کرته	۰۵۸۶۰۳	۲	۱۵۲	۱۱۴	۵۵	۲۷								
۲۰	دره کچی	۰۵۸۶۰۴	۲	۱۶	۱۱	۸	۲								
۲۱	روز علی	۰۵۸۶۰۵	۴	۶۲	۵۰	۲۰	۱۲								
۲۲	سر قلعه هلاچجان	۰۵۸۶۰۶	۲	۲۲۷	۲۵۱	۱۴۷	۵۳								
۲۳	سرکان سفلی	۰۵۸۶۰۷	۲	۵۵	۴۵	۲۵	۱۲								
۲۴	سرکان علیا	۰۵۸۶۰۸	۲	۲۸۷	۲۸۹	۱۸۳	۷۲								
۲۵	سرکچ	۰۵۸۶۰۹	۲	۱۲۵	۱۰۰	۴۲	۲۷								
۲۶	مه بلوطان	۰۵۸۶۱۰	۲	۵۵	۴۴	۷	۱۲								
۲۷	فور بیار بک	۰۵۸۶۱۱	۲	۹۶	۷۲	۲۸	۲۳								
۲۸	فور تنگه	۰۵۸۶۱۲	۲	۱۳۴	۱۰۸	۷۱	۲۸								
۲۹	فور کطالقانی	۰۵۸۶۱۳	۲	۱۷۷	۱۳۶	۸۴	۲۷								
۳۰	غیرین اب	۰۵۸۶۱۴	۲	۱۶۲	۱۲۲	۵۷	۳۰								
۳۱	غلام	۰۵۸۶۱۵	۲	۲۸	۲۲	۱۰	۶								
۳۲	قلعه سرخه	۰۵۸۶۱۵	۲	۱۵۰	۱۱۰	۵۶	۲۱								
۳۳	کروک	۰۵۸۶۱۶	۲	۲۰	۱۴	۷	۵								
۳۴	کنار لکه	۰۵۸۶۱۷	۲	۵۴	۴۶	۲۴	۱۴								
۳۵	کمیک سفلی	۰۵۸۶۱۸	۲	۱۲۷	۱۰۲	۴۹	۲۹								
۳۶	کمیک علیا	۰۵۸۶۱۹	۲	۴۱	۳۰	۱۶	۸								
۳۷	کنجانک	۰۵۸۶۲۱	۲	۵۷	۴۱	۲۳	۱۰								
۳۸	گور خر	۰۵۸۶۲۲	۲	۴۰	۳۲	۱۸	۷								
۳۹	مال سیدی سفلی	۰۵۸۶۲۳	۲	۷۴	۵۲	۳۳	۱۰								
۴۰	مال سیدی علیا	۰۵۸۶۲۴	۲	۱۱۱	۸۷	۳۸	۱۹								
۴۱	مشی بر	۰۵۸۶۲۵	۲	۱۵	۸۵	۵۷	۲۶								
۴۲	موردقنار	۰۵۸۶۲۶	۲	۲۱	۱۱۵	۶۱	۲۹								
۴۳	موردولبخان	۰۵۸۶۲۸	۲	۴۷	۳۵	۱۴	۱۲								
۴۴	نوترکی احمدی	۰۵۸۶۲۹	۲	۱۴۰	۹۹	۵۴	۲۱								
۴۵	نوترکی طهماسبی	۰۵۸۶۳۱	۲	۲۷۹	۲۱۱	۱۱۷	۴۰								

کد نوع راه آبادی ۱، جاده اسفالت، ۲، جاده خاکی، ۳، مارو، ۴، سایر (اینگاه راه آهن یا راه آبی)، ۵، نامشخص

تعداد گاو و گوساله	تعداد گوسفند بزرگ	تعمیرگاه پلین آلات کش درزی	فروشگاه تعاونی	دسترسی به وسیله نقلیه عمومی در آبادی	تلفن	دسترسی به روزنامه و مجله در آبادی	صدوق پست	بیمار و دامهای درون آبادی	دانشگاه پلین در شهرستان	پزشک	خانه بهداشت	مرکز بهداشتی درمانی	حمام	آموزش دانشت براد آموزی	درسه در نهجایی	دبستان	برن	آب لوله کشی	پایگاه خدمات پنج	مرکز خدمات درون آبادی	دسترجهاد س زندگی	شورای اسلامی درون آبادی	امکن مذهبی سلمانان	سنگ مذهبی سلمانان	سنگ مذهبی سلمانان
۲۲	۴۱	۴۰	۳۹	۳۸	۳۷	۳۶	۳۵	۳۴	۳۳	۳۲	۳۱	۳۰	۲۹	۲۸	۲۷	۲۶	۲۵	۲۴	۲۳	۲۲	۲۱	۲۰	۱۹	۱۸	۱۷
۲۲۹۱	۲۲۰۰۱	۰	۵	۱۰	۰	۲	۰	۰	۱	۰	۱	۰	۰	۱	۲	۲۸	۱۷	۲	۲	۱	۰	۲۷	۸	۰	۰
۶۰	۹۰۰		*							*						*					*	*	*	*	*
۴۰	۸۰										*					*						*	*	*	*
۲۰	۶۲															*						*	*	*	*
۱۵	۱۶۵۰		*													*						*	*	*	*
۷۰	۴۷۰۰															*						*	*	*	*
۱۸	۱۴۰															*						*	*	*	*
۰	۴۰															*						*	*	*	*
۵۰	۱۰۰			*												*						*	*	*	*
۱۸	۷۵			*												*						*	*	*	*
۵۰	۵۰۰			*							*					*						*	*	*	*
۴۰	۲۵۰			*							*					*						*	*	*	*
۰	۰			*							*					*						*	*	*	*
۵۰	۸۰			*							*					*						*	*	*	*
۱۰۰	۳۰۰			*							*					*						*	*	*	*
۴۰	۱۲۰			*							*					*						*	*	*	*
۲	۲۲۰			*							*					*						*	*	*	*
۲۰	۲۲۰			*							*					*						*	*	*	*
۱۵۰	۱۰۰۰		*	*		*					*			*		*				*		*	*	*	*
۴۰	۲۲۰		*	*		*					*			*		*				*		*	*	*	*
۰	۷۰۰			*		*					*			*		*				*		*	*	*	*
۴۰	۷۷			*		*					*			*		*				*		*	*	*	*
۱۰۰	۵۰۰			*		*					*			*		*				*		*	*	*	*
۲۰	۱۵۰			*		*					*			*		*				*		*	*	*	*
۱۵۰	۲۶۰			*		*					*			*		*				*		*	*	*	*
۲۰	۲۰۰۰			*		*					*			*		*				*		*	*	*	*
۲۵	۱۰۵۰			*		*					*			*		*				*		*	*	*	*
۲۵	۴۵۰			*		*					*			*		*				*		*	*	*	*
۱۱۰	۱۸			*		*					*			*		*				*		*	*	*	*
۸۰	۲۰۰			*		*					*			*		*				*		*	*	*	*
۲۰	۶۲۰			*		*					*			*		*				*		*	*	*	*
۶	۲۱۰			*		*					*			*		*				*		*	*	*	*
۲۰	۲۵۰			*		*					*			*		*				*		*	*	*	*
۶	۰			*		*					*			*		*				*		*	*	*	*
۲۰	۲۰۰			*		*					*			*		*				*		*	*	*	*
۶۰	۱۰۰			*		*					*			*		*				*		*	*	*	*
۲۰	۸۰			*		*					*			*		*				*		*	*	*	*
۱۵	۱۰۰			*		*					*			*		*				*		*	*	*	*
۵	۱۰۰			*		*					*			*		*				*		*	*	*	*
۴۰	۰			*		*					*			*		*				*		*	*	*	*
۲۵	۱۲۰			*		*					*			*		*				*		*	*	*	*
۵۹	۲۰۰			*		*					*			*		*				*		*	*	*	*
۲۲	۲۱۲			*		*					*			*		*				*		*	*	*	*
۱۰	۱۲۵			*		*					*			*		*				*		*	*	*	*
۲۵	۹۰			*		*					*			*		*				*		*	*	*	*
۷۰	۸۰۰			*		*					*			*		*				*		*	*	*	*

شماره ردیف آبادی	آبادی	کد آبادی	نوع راه آبادی (کد)	تعداد خانوار	کل جمعیت	جمعیت عمال بیشتر	جمعیت باسواد	جمعیت شغل	فعالیت کشاورزی						
									۱۰	۱۱	۱۲	۱۳	۱۴	۱۵	۱۶
۴۶	شوترکی غربی	۰۵۸۶۲۰	۲	۶۲	۲۴۸	۱۵۷	۱۴۲	۵۶	*	*	*	*	*	*	*
۴۷	شوترکی هفتتاری	۰۵۸۶۲۲	۲	۶۸	۲۲۷	۱۵۹	۱۳۵	۶۶	*	*	*	*	*	*	*
۴۸	شوروز علی	۰۵۸۶۲۳	۲	۵	۳۴	۲۶	۱۲	۶	*	*	*	*	*	*	*

کد نوع راه آبادی: ۱ جاده اسفالت، ۲ جاده شوسه، ۳ جاده خاکی، ۴ مارو، ۵ سایر (ایستگاه راه آهن یا راه آبی)، ۵ ناشن ۶

تعداد گاو و گوساله	۴۲	۲۴۰	۱۹۰	۱۵
تعداد گوسفند بزرگ	۳۱	۲۹۰	۱۷۰۰	۲۳۰
تعمیرگاه آیین آلات شادری	۳۰			
فروشگاه تعاونی	۲۹	*		
دستری به وسیله نقد عمومی آبادی	۲۸			
مغفون	۲۷			
دستری به روزنامه و مجله آبادی	۲۶			
صندوق پست	۲۵			
بیمار و دامای روئنیایی	۲۴			
دانشگاه تئیسین ادبیرگی	۲۳	*		
پزشک	۲۲			
خانه بهداشت	۲۱			
مرکز بهداشتی درمانی	۲۰			
حمام	۱۹			
آموزش ریاضت کودکانی	۱۸			
مدرسه راهنمایی	۱۷			
دبستان	۱۶	**		
برق	۱۵	**		
آب لوله کشی	۱۴			
پایگاه خدمات بیج	۱۳			
مرکز خدمات روئنیایی	۱۲			
دفتر بهداشت سازندگی	۱۱			
شورای اسلامی روئنیایی	۱۰	**	**	**
اماکن مذهبی مسلمانان	۹	*		
بنیاد بنی مسلمانان	۸			
شماره رودیف آبادی	۷	۴۶	۴۷	۴۸

نوع راه و فعالیت کشاورزی آبادیهای خالی از سکنه شهرستان امید

شماره ردیف	آبادی	کد آبادی	نوع راه آبادی (کد)	فعالیت کشاورزی						
				پرورش بای	پرورش زنبول	پرورش گاو بومی	پرورش طیور	دامداری	باغداری	زراعت
۱)	۲	۳	۴	۵	۶	۷	۸	۹	۱۰	۱۱
	بخفی چاشکی									
	دهستان بیابانک									
۱	بته جعفر	۰۵۶۷۴۸	۶							
۲	تلمبه خانه شماره ۲	۰۵۶۷۵۰	۱							
۳	تنک بته	۰۵۶۷۵۱	۳							
۴	سید علی محمد	۰۵۶۷۶۲	۳							
۵	گر او بند علیا	۰۵۶۷۶۸	۶							
۶	مرغ اری	۰۵۶۷۷۲	۱	*						
۷	متجنین	۰۵۶۷۷۴	۴	*						
	دهستان رودزرد									
۱	ابیر سانی کنگه تلمبه خانه	۰۵۶۸۳۸	۳							
۲	پیر بلی	۰۵۶۸۱۰	۳							
۳	تلمبه خانه چهار دول	۰۵۶۸۳۹	۲							
۴	چهار قاشق	۰۵۶۸۱۶	۴							
۵	دره اهر ازی	۰۵۶۸۱۷	۳							
۶	دژ دمدعی	۰۵۶۸۱۹	۳							
۷	دشت انار علی پناه	۰۵۶۸۲۰	۴							
۸	دشت انار هیبت اله	۰۵۶۸۲۱	۴							
۹	علی محمد	۰۵۶۸۲۷	۳							
۱۰	ملاز اهد	۰۵۶۸۳۴	۶							
۱۱	ملا علی	۰۵۶۸۳۵	۳							
۱۲	یداله	۰۵۶۸۳۷	۲	*						
	دهستان مرله									
۱	انچیر سیاه	۰۵۶۸۷۶	۴							
۲	راه علی	۰۵۶۹۱۳	۴							
۳	قریه حاجی	۰۵۶۹۱۷	۴							
۴	کل جهان	۰۵۶۹۱۸	۳							
۵	مله گور اب	۰۵۶۹۲۲	۴							
	دهستان قلعه تل									
۱	ابدلر	۰۵۶۹۸۰	۴							
۲	ابگل	۰۵۶۹۸۲	۴							
۳	مر تنگ سلیمان کشته	۰۵۷۰۰۳	۴							
	دهستان میداود									
۱	بیرات	۰۵۷۰۴۲	۴							
۲	مرقاریاب	۰۵۷۰۴۹	۴	*						
۳	علی اکبر	۰۵۷۰۵۱	۴	*						
۴	قیه	۰۵۷۰۵۲	۴	*						
۵	محمد جعفر	۰۵۷۰۵۶	۴	*						
۶	ملک آباد	۰۵۷۰۵۸	۴	*						
	دهستان هپرو									
۱	ارو	۰۵۷۰۸۸	۳	*						
۲	اشکفت کلی	۰۵۷۰۸۹	۳	*						
۳	بالیاب	۰۵۷۰۹۳	۴	*						
۴	بیر دبلند	۰۵۷۰۹۶	۴	*						
۵	بشار کیو تران	۰۵۷۱۰۳	۴	*						

کد نوع راه آبادی: جاده اسفالت (۱)، جاده شوسه (۲)، جاده خاکی (۳)، مالرو (۴)، سایر (۵) (بسیار) (راه آسفالته یا آبی) (۵)، نامشخص (۶)

نوع راه و فعالیت کشاورزی آبادیهای خالی از سکنه شهرستان ایذه

شماره ردیف	آبادی	کد آبادی	نوع راه آبادی (کد)	فعالیت کشاورزی						
				زراعت	باغداری	دامداری و دامپروری	پرورش طیور	پرورش گاو و گاو شیری	پرورش بومپرورش	
۱	۲	۳	۴	۵	۶	۷	۸	۹	۱۰	
۶	تاکت	۰۵۷۱۱۵	۴	*	*					
۷	تل میشان	۰۵۷۱۱۶	۳							
۸	چولهری	۰۵۷۱۲۳	۳							
۹	حاجی چو اد	۰۵۷۱۳۱	۴							
۱۰	رزگه	۰۵۷۱۵۴	۴	*	*					
۱۱	مرحانی دو	۰۵۷۱۶۵	۴	*	*					
۱۲	مولک	۰۵۷۱۷۱	۴	*		*				
۱۳	غریبت	۰۵۷۱۲۰	۴							
۱۴	گرگ اوین	۰۵۷۱۹۳	۴							
۱۵	گندمکار	۰۵۷۱۹۸	۴	*	*					
۱۶	منگار	۰۵۷۲۰۷	۴	*	*					
۱۷	شیگر دک	۰۵۷۲۱۵	۴	*		*				
۱۸	وریر	۰۵۷۲۱۶	۴	*		*				
	بخش دهدز									
	دهستان دنباله رود									
۱	افگفت بزرگه	۰۵۷۲۸۷	۴		*	*				
۲	ایرک	۰۵۷۲۸۹	۴		*					
۳	پاچات	۰۵۷۴۰۱	۴							
۴	چلگیر	۰۵۷۴۱۴	۴							
۵	مهو	۰۵۷۴۲۹	۴	*	*					
۶	میوه دون بزرگه	۰۵۷۴۳۱	۴	*	*					
۷	کنف ملک	۰۵۷۴۳۹	۴	*		*				
۸	گله وار	۰۵۷۴۴۰	۴	*		*				
	دهستان دهدز									
۱	پل خالو	۰۵۷۵۲۴	۳							
۲	تلمبه خانه شماره ۱	۰۵۷۵۲۵	۳							
۳	تلمبه خانه شماره ۵	۰۵۷۵۳۶	۲							
۴	تیک	۰۵۷۵۳۸	۴							
۵	چمزرگه	۰۵۷۵۴۰	۴							
۶	دم تنگ	۰۵۷۵۴۵	۳	*	*					
۷	دره کولک	۰۵۷۵۵۴	۴							
۸	دوبند شیران	۰۵۷۵۵۸	۴							
۹	دودر	۰۵۷۵۵۹	۴	*		*				
۱۰	دهنو	۰۵۷۵۶۵	۴							
۱۱	راکه اولاد	۰۵۷۵۶۶	۴							
۱۲	سر افگفت	۰۵۷۵۷۴	۴							
۱۳	مرگج	۰۵۷۵۸۰	۳	*	*					
۱۴	کریچه	۰۵۷۶۲۹	۴							
۱۵	کمپر ادار	۰۵۷۶۰۱	۳							
۱۶	کمپر ادار	۰۵۷۶۰۰	۳							
۱۷	کمپسازمان آب و برق	۰۵۷۶۰۲	۳							
۱۸	گودر عبید الرضا	۰۵۷۶۰۹	۴							
۱۹	لپور شیران	۰۵۷۶۱۲	۴							
۲۰	لاکم	۰۵۷۶۲۰	۴							

کد نوع راه آبادی: ۱ جاده اسفالت، ۲ جاده شوسه، ۳ جاده خاکی، ۴ مالرو، ۵ سایر (رایج راه آسین یا راه آبی)، ۵ ناقص

نوع راه و فعالیت گماوندی آبادیهای خالی از سکنه شهرستان امیدیه

شماره ردیف	آبادی	کد آبادی	نوع راه آبادی (کد)	نقایب کشاودزی						
				زراعت	بهداری	دامداری و دامپروری	پرورش طیور	پرورش گاو و بز	پرورش ماهی	
۱	۲	۳	۴	۵	۶	۷	۸	۹	۱۰	۱۱
۲۱	می دزون	۰۵۷۶۲۶	۳	*						
	بخش مرکزی									
	دهستان حومه									
۱	ابجازی	۰۵۷۸۰۳	۴	*						
۲	ابیدی	۰۵۷۸۰۷	۳	*						
۳	بلوطک	۰۵۷۸۱۸	۲	*						
۴	بسته حاجت	۰۵۷۸۱۹	۶	*						
۵	تکاب	۰۵۷۸۲۷	۴	*						
۶	دوشلوی	۰۵۷۸۴۲	۳	*						
۷	رباط	۰۵۷۸۴۵	۴	*						
۸	شرکتشرف	۰۵۷۸۴۸	۴	*						
۹	کول استری	۰۵۷۸۵۶	۲	*						
۱۰	کول جاز	۰۵۷۸۵۷	۲	*						
۱۱	کول زرد	۰۵۷۸۵۸	۲	*						
	دهستان حومن									
۱	اردو تدلی	۰۵۷۹۶۱	۴	*						
۲	اینه فکته	۰۵۷۹۶۸	۴	*						
۳	بیر افتاب سعیدی	۰۵۷۹۷۸	۳	*						
۴	بیز بخشان	۰۵۷۹۸۳	۳	*						
۵	تلخاب برهرو	۰۵۸۰۰۴	۴	*						
۶	توکک	۰۵۸۰۰۸	۴	*						
۷	جان محمد	۰۵۸۰۱۰	۴	*						
۸	چلا	۰۵۸۰۱۱	۴	*						
۹	چهار تنگال پاشین	۰۵۸۰۲۴	۴	*						
۱۰	دور پناه	۰۵۸۰۳۵	۴	*						
۱۱	دره خفک	۰۵۸۰۴۳	۴	*						
۱۲	دره کر سیاه	۰۵۸۰۴۷	۴	*						
۱۳	دوبلوطان	۰۵۸۰۵۵	۴	*						
۱۴	رنگتک	۰۵۸۰۶۸	۴	*						
۱۵	هرتل	۰۵۸۰۷۶	۴	*						
۱۶	هر رنگ	۰۵۸۰۸۵	۴	*						
۱۷	هر رنگد اور پناه	۰۵۸۰۸۶	۴	*						
۱۸	سفیدار	۰۵۸۰۹۰	۴	*						
۱۹	سه چاه	۰۵۸۰۹۲	۴	*						
۲۰	غفور	۰۵۸۰۰۹	۴	*						
۲۱	قریه تیمور	۰۵۸۱۰۶	۴	*						
۲۲	قیصر آباد	۰۵۸۱۰۷	۲	*						
۲۳	کیوتران	۰۵۸۱۰۹	۴	*						
۲۴	کناری	۰۵۸۱۲۰	۲	*						
۲۵	کولخران	۰۵۸۱۲۲	۳	*						
۲۶	کولنگاه	۰۵۸۱۲۳	۴	*						
۲۷	گردخانه	۰۵۸۱۲۶	۴	*						
۲۸	گندالزار	۰۵۸۱۲۱	۶	*						
۲۹	گوش بیلو احاجی نصر اله	۰۵۸۱۲۳	۴	*						

کد نوع راه آبادی: جاده استان ۱، جاده شهر ۲، جاده خاکی ۳، مالرو ۴، سایر (ایستگاه راه آهن یا راه آبی) ۵، نامشخص ۶

نوع راه و فعالیت کشاورزی آبادیهای خالی از سکنه شهرستان ایذه

فعالیت کشاورزی							نوع راه آبادی (کد)	کد آبادی	آبادی	شماره ردیف
پرورش ماهی	پرورش بز و گاو	پرورش گاو و گوسفند	پرورش طیور	دامداری و دامپروری	باغداری	زراعت				
۱۱	۱۰	۹	۸	۷	۶	۵	۴	۳	۲	۱
				*		*	۴	۰۵۸۱۳۶	۳۰
							۴	۰۵۸۱۵۲	۳۱
				*		*	۴	۰۵۸۱۵۲	۳۲
							۴	۰۵۸۱۵۵	۳۳
								دهستان مرغنا		
							۴	۰۵۸۳۹۶	۱
						*	۴	۰۵۸۴۰۶	۲
							۴	۰۵۸۴۱۶	۳
							۴	۰۵۸۴۳۵	۴
						*	۳	۰۵۸۴۴۲	۵
						*	۳	۰۵۸۴۵۰	۶
							۴	۰۵۸۴۵۴	۷
				*		*	۴	۰۵۸۴۶۰	۸
						*	۴	۰۵۸۴۶۴	۹
						*	۴	۰۵۸۴۶۵	۱۰
								دهستان هلاچجان		
						*	۴	۰۵۸۵۸۲	۱
						*	۴	۰۵۸۶۲۰	۲
						*	۶	۰۵۸۶۲۷	۳

کد نوع راه آبادی: جاده اسفالت ۱، جاده شوسه ۲، جاده خاکی ۳، مالرو ۴، سایر (ایستگاه راه آهن یا راه آبی)، ۵، نامشخص ۶