

۹۱۵/۵۰۳
۲۲۳۴۷
۱۳۹۵
۲۴.۲
۲.۵

بسمه تعالی

پیشگفتار

سرشماری عمومی نفوس و مسکن در ایران به موجب قانون، هر ۱۰ سال یکبار توسط مرکز آمار ایران انجام می‌شود. تاکنون چهار سرشماری عمومی نفوس و مسکن در سالهای ۱۳۳۵، ۱۳۴۵، ۱۳۵۵ و ۱۳۶۵ به مرحله اجرا درآمده است. نخستین سرشماری، توسط اداره کل آمار عمومی، و سرشماریهای بعدی، توسط مرکز آمار ایران انجام گرفته است. سرشماری سال ۱۳۶۵، اولین سرشماری در نظام جمهوری اسلامی ایران است که علی‌رغم جنگ تحمیلی، محاصره اقتصادی و مضیق‌های ناشی از هر یک، به حول و قوه الهی مطابق برنامه‌پیش‌بینی شده به نحو مطلوب به انجام رسید. سرشماری عمومی نفوس و مسکن، مناسبترین ابزار برنامه‌ریزیهای توسعه اجتماعی، اقتصادی و فرهنگی در کشور است که با ارائه آمار و اطلاعات درست، رهنمودهای لازم برای رسیدن به اهداف برنامه‌ریزیهای کوتاه‌مدت، میان‌مدت و بلندمدت را در اختیار سیاست‌گذاران، مسئولان و برنامه‌ریزان کشور قرار می‌دهد.

وسعت و عظمت کار سرشماری، مرکز آمار ایران را بر آن داشت که از نیمه دوم سال ۱۳۶۱ با برنامه‌ریزیهای دقیق، فعالیت مستمر و پیگیری را برای تهیه مقدمات سرشماری عمومی نفوس و مسکن آغاز کند. اولین قدم در این زمینه، شناخت نیازهای اساسی دستگاههای مسئول کشور بود که بر آن اساس، طرح مقدماتی سرشماری تهیه شد و به طور آزمایشی در مناطق شهری و روستایی سه شهرستان آستانه اشرفیه از استان گیلان، سراوان از استان سیستان و بلوچستان و شادگان از استان خوزستان و نیز در چند حوزه نمونه در هر یک از استانهای دیگر به مرحله اجرا درآمد. با استفاده از نتایج حاصل از آزمایش سرشماری، پرسشنامه‌ها، فرمها و دستورالعملهای فنی و اجرایی مورد تجدید نظر قرار گرفت و بر آن اساس، طرح نهایی سرشماری تهیه و آماده اجرا شد. عملیات اجرایی سرشماری به طور همزمان در تمام نقاط کشور از تاریخ ۱۶ تا ۳۰ مهرماه سال ۱۳۶۵ انجام شد. در این مرحله، سازمان برنامه و بودجه استانها، مراکز تربیت معلم و سایر سازمانها و موسسات دولتی و همچنین نهادهای انقلاب اسلامی، همکاریهای ارزنده‌ای با مرکز آمار ایران داشتند و مردم فداکار ایران نیز با همیاری و مساعدت خود، امکان اجرای موفقیت آمیز سرشماری را فراهم آوردند.

پرسشنامه‌هایی که در جریان اجرای سرشماری تکمیل شده است، حجم عظیمی از اطلاعات آماری را در بر دارد که در جداول متعدد، برای هر یک از سطوح جغرافیایی، قابل استخراج و ارائه است. برخی از این اطلاعات در قالب نشریات نتایج سرشماری ارائه می‌شود و سایر اطلاعات در صورت نیاز و برحسب مورد، در اختیار استفاده‌کنندگان قرار خواهد گرفت.

فرهنگ آبادیهای شهرستان ، یکی از مجموعه نشریات نتایج سرشماری عمومی نفوس و مسکن است که در ۱۹۵ جلد برای ۱۹۵ شهرستان (بر اساس تقسیمات کشوری در زمان سرشماری) منتشر می شود . در هر یک از این نشریات ، ۳۹ خصوصیت عمده جمعیتی ، اجتماعی ، اقتصادی و فرهنگی برای هر یک از آبادیهای دارنده سکنه و نیز جدولی در مورد آبادیهای خالی از سکنه شهرستان به تفکیک بخش و دهستان ارائه شده است . همچنین این نشریات شامل نقشه کشور (که نشان دهنده موقعیت شهرستان در داخل استان است) ، نقشه شهرستان (به تفکیک بخش و دهستان ، و موقعیت مراکز بخش ، نقاط شهری و آبادیهای دارای ۲۰۰۰ نفر جمعیت و بیشتر) و نقشه های مربوط به بخش یا بخشهای شهرستان (به تفکیک دهستان و آبادیهای دارای ۲۰ خانوار و بیشتر) است .

لازم به یادآوری است ، نقشه شهرستانها که موقعیت کلیه آبادیها (دارای سکنه و خالی از سکنه) روی آن مشخص شده ، در مرکز آمار ایران موجود و قابل ارائه به استفاده کنندگان است .

امید است این مجموعه از نشریات نتایج سرشماری بتواند اطلاعات لازم برای شناخت اوضاع اجتماعی و اقتصادی آبادیهای کشور را در اختیار تصمیم گیران ، برنامه ریزان و پژوهشگران قرار دهد .

مرکز آمار ایران

فهرست مندرجات فرهنگ آبادیهای شهرستان بندرماهشهر

<u>عنوان</u>	<u>صفحه</u>
تعاریف و مفاهیم مورد استفاده در سرشماری عمومی نفوس و مسکن سال ۱۳۶۵ (ویژه فرهنگ آبادیها)	
جمعیت (جامعه مورد سرشماری)	یک
خانوار	یک
اقامتگاه معمولی	دو
شهر (نقطه شهری)	دو
آبادی (نقطه روستایی)	دو
جمعیت ساکن در نقاط شهری	دو
جمعیت ساکن در نقاط روستایی	دو
سن	دو
مهاجران وارد شده	دو
محل تولد	دو
باسواد	دو
کار	سه
وضع فعالیت در ۷ روز گذشته	سه
مفاهیم به کار رفته در این نشریه	
نسبت جنسی	چهار
گروههای عمده سنی	چهار
نسبت باسوادی	چهار
ویژگیهای عمده نقاط روستایی شهرستان	
جمعیت	۱
خانوار	۴
مهاجرت	۴
سواد	۵
وضع فعالیت	۶
نقشه تقسیمات کشوری جمهوری اسلامی ایران به تفکیک استان : ۱۳۶۵	۸
نقشه شهرستان به تفکیک بخش و دهستان	۹

- نقشه روستایی بخش بندر امام خمینی شهرستان بندرماهشهر از استان خوزستان ۱۰
- نقشه روستایی بخش مرکزی شهرستان بندرماهشهر از استان خوزستان ۱۱
- نقشه روستایی بخش هندیجان شهرستان بندرماهشهر از استان خوزستان دهستانهای آسباب و سورین (سوپره) ۱۲
- نقشه روستایی بخش هندیجان شهرستان بندرماهشهر از استان خوزستان (دهستانهای صفاکله، چم خلف عیسی و هندیجان) ۱۳

جداول

- خصوصیات اجتماعی - اقتصادی آبادیهای دارای سکنه شهرستان ۱۴
- نوع راه و فعالیت کشاورزی آبادیهای خالی از سکنه شهرستان ۲۲

پیوستها

فرم ۳ - (پرسشنامه آبادی)

فهرست مجموعه نشریات فرهنگ آبادیهای کشور براساس نتایج سرشماری عمومی نفوس و مسکن سال ۱۳۶۵

تعاریف و مفاهیم مورد استفاده در سرشماری عمومی نفوس و مسکن سال ۱۳۶۵ (ویژه فرهنگ آبادیها)

جمعیت (جامعه مورد سرشماری)

اعضای همه خانوارهای معمولی ساکن و دستجمعی که اقامتگاه معمولی آنان در زمان سرشماری در ایران قرار دارد و نیز اعضای کلیه خانوارهای معمولی غیر ساکن کشور، جامعه مورد سرشماری را تشکیل می‌دهند. اعضای هیئتهای سیاسی و سفارتخانه‌های خارجی در ایران و افراد خانواده آنان جزو جامعه مورد سرشماری محسوب نمی‌شوند، اما ایرانیان عضو هیئتهای سیاسی و سفارتخانه‌های ایران در خارج از کشور و افراد خانواده آنان، جزو جامعه مورد سرشماری به حساب می‌آیند.

خانوار

خانوار از چند نفر تشکیل می‌شود که با هم در یک اقامتگاه زندگی می‌کنند، با یکدیگر هم‌خرج هستند و معمولاً با هم غذا می‌خورند. فردی که به تنهایی زندگی می‌کند نیز، خانوار تلقی می‌شود.

خانوار معمولی: خانوار با تعریف فوق، اکثر افراد کشور را در بر می‌گیرد و به همین دلیل این‌گونه خانوارها، "خانوار معمولی" نیز نامیده می‌شود.

خانوار معمولی ساکن: خانواری که در اقامتگاه ثابت سکونت دارد، "خانوار معمولی ساکن" نامیده می‌شود.

خانوار معمولی غیر ساکن: خانواری که در زمان سرشماری در اقامتگاه ثابتی سکونت ندارد، "خانوار معمولی غیر ساکن" نامیده می‌شود. این دسته از خانوارها شامل سه گروه زیر است:

۱- خانوارهایی که در زمان سرشماری در کوچ به سر می‌برند و یا در خارج شهرها و آبادیها در زیر چادر زندگی می‌کنند.

۲- خانوارهایی که در محل زندگی ثابتی زندگی نمی‌کنند و به‌طور مداوم محل زندگی خود را تغییر می‌دهند، مانند کولیها.

۳- خانوارهایی که محل زندگی مشخص ندارند و شبها معمولاً در پارکها، خرابه‌ها، زیرپلها و... بیتوته می‌کنند.

خانوار دستجمعی: مجموعه افرادی که به دلیل داشتن هدف یا ویژگیهای مشترک مانند تحصیل، بیماری روانی و... با هم در یک موسسه از قبیل خوابگاه دانشجویی، آسایشگاه روانی و... زندگی می‌کنند، یک خانوار دستجمعی به حساب می‌آیند. در این سرشماری، افرادی که در ندامتگاهها، بازداشتگاهها و مراکز مشابه نگهداری می‌شوند و نیز افرادی که در سربازخانه‌ها، پادگانها، پاسگاهها، پایگاهها، یا اردوگاههای نظامی و انتظامی به‌طور جمعی به سر می‌برند و همچنین دانش‌آموزان و دانشجویان موسسات آموزشی نیروهای نظامی و انتظامی، به عنوان اعضای خانوار دستجمعی مورد سرشماری قرار نمی‌گیرند. این‌گونه افراد همراه با سایر اعضای خانوار معمولی خود سرشماری می‌شوند.

اقامتگاه معمولی

اقامتگاه معمولی خانوار، محلی است که خانوار در زمان سرشماری در آنجا زندگی می‌کند، مشروط بر اینکه اقامتگاه دیگری نداشته باشد. اقامتگاه معمولی خانواری که در زمان سرشماری بیش از یک اقامتگاه دارد، محلی است که بیشترین مدت سال را در آنجا به سر می‌برد.

شهر (نقطه شهری)

منظور از شهر، هر یک از نقاطی است که دارای شهرداری باشد.

آبادی (نقطه روستایی)

آبادی به مجموعه یک یا چند مکان و اراضی به هم پیوسته (اعم از کشاورزی و غیرکشاورزی) گفته می‌شود که خارج از محدوده شهرها واقع شده و دارای محدوده ثابتی یا عرفی مستقل باشد. اگر آبادی در زمان سرشماری، محل سکونت خانوار یا خانوارهایی باشد، " دارای سکنه" و در غیر این صورت، " خالی از سکنه" تلقی می‌شود.

جمعیت ساکن در نقاط شهری

منظور از جمعیت ساکن در نقاط شهری در هر یک از محدوده‌های بخش، شهرستان، استان یا کشور، جمعیت کلیه شهرهایی است که در همان محدوده قرار دارد و جمعیت هر شهر عبارت است از مجموع تعداد اعضای همه خانوارهای معمولی ساکن و دستجمعی که اقامتگاه معمولی آنها در زمان سرشماری در آن شهر واقع است.

جمعیت ساکن در نقاط روستایی

منظور از جمعیت ساکن در نقاط روستایی در هر یک از محدوده‌های دهستان، بخش، شهرستان، استان یا کشور، جمعیت کلیه آبادیهایی است که در همان محدوده قرار دارد و جمعیت هر آبادی عبارت است از مجموع تعداد اعضای همه خانوارهای معمولی ساکن و دستجمعی که اقامتگاه معمولی آنها در زمان سرشماری در آن آبادی واقع است.

سن

منظور از سن، تعداد سالهای کاملی است که از زمان تولد فرد گذشته است.

مهاجران وارد شده

در هر شهر یا آبادی، آن دسته از اعضای خانوارهای معمولی ساکن و دستجمعی که متولد آنجا نباشند، مهاجر شناخته می‌شوند.

محل تولد

منظور از محل تولد، آبادی یا شهری است که در زمان تولد فرد، اقامتگاه معمولی مادر او بوده است.

باسواد

کسانی که می‌توانند به فارسی یا هر زبان دیگری متن ساده‌ای را بخوانند و بنویسند، خواه مدرک رسمی داشته یا نداشته باشند، باسواد تلقی می‌شوند. همه محصلان از جمله نوآموزان سال اول ابتدایی و سوادآموزان نهضت سوادآموزی نیز باسواد به حساب می‌آیند.

کار، هر فعالیت فکری یا بدنی است که قانوناً "مجاز باشد و به منظور کسب درآمد (نقدی، غیرنقدی) صورت گیرد.

وضع فعالیت در ۷ روز گذشته

در این سرشماری، وضع فعالیت افراد در ۷ روز پیش از مراجعه مامور سرشماری مورد نظر است. هر یک از افراد از این نظر و با توجه به تعریف کار، در یکی از گروههای زیر قرار می‌گیرند:

شاغل: افراد زیر شاغل به حساب می‌آیند:

- کسانی که دارای شغلی هستند، اعم از اینکه در ۷ روز پیش از مراجعه مامور سرشماری کار کرده و یا به عللی از قبیل مرخصی، بیماری، تعطیل موقت محل کار و... کار نکرده‌اند و پس از رفع علت به کار خود ادامه خواهند داد.
- کسانی که شغل مستمر نداشته ولی در ۷ روز پیش از مراجعه مامور سرشماری، حداقل دو روز کار کرده‌اند.
- کسانی که تحت عنوان کارآموز در ۷ روز پیش از مراجعه مامور سرشماری به کار اشتغال داشته‌اند.
- کسانی که دارای شغلی هستند، ولی در ۷ روز پیش از مراجعه مامور سرشماری به اقتضای فصل و ماهیت فصلی کار خود، کار نکرده‌اند (بیکاران فصلی)، مشروط بر آنکه در جستجوی کار دیگری هم نباشند.
- افرادی که به انجام خدمت وظیفه عمومی مشغول هستند.
- کسانی که در حال گذراندن دوره‌های آموزشی در دانشکده‌ها و آموزشگاههای مربوط به نیروهای نظامی و انتظامی هستند.

بیکار (جویای کار): کسانی که شاغل به حساب نمی‌آیند و در ۷ روز پیش از مراجعه مامور سرشماری در جستجوی کار بوده‌اند، بیکار (جویای کار) تلقی می‌شوند.

محصل: کسانی که شاغل، بیکار (جویای کار) محسوب نمی‌شوند و در ۷ روز پیش از مراجعه مامور سرشماری در حال تحصیل بوده‌اند، محصل به حساب می‌آیند.

خانه‌دار: خانه‌دار به کسانی گفته می‌شود که شاغل، بیکار (جویای کار) و محصل به حساب نمی‌آیند و بنا بر اظهار پاسخگو، در ۷ روز پیش از مراجعه مامور سرشماری به خانه‌داری مشغول بوده‌اند.

دارای درآمد بدون کار: کسانی که شاغل، بیکار (جویای کار) محصل و خانه‌دار محسوب نمی‌شوند و درآمدهای مستمری مانند حقوق بازنشستگی، حقوق وظیفه، درآمد املاک و مستغلات، سود سهام و... دارند، دارای درآمد بدون کار محسوب می‌شوند.

سایر: کسانی که از نظر وضع فعالیت در ۷ روز پیش از مراجعه مامور سرشماری، در هیچ یک از گروههای بالا قابل طبقه‌بندی نیستند، در گروه سایر قرار می‌گیرند.

مفاهیم به کار رفته در این نشریه

نسبت جنسی

نسبت تعداد مردان به زنان یا زنان به مردان ، نسبت جنسی نامیده می شود . معمولاً " در این مورد نسبت تعداد مردان به زنان را محاسبه می کنند و به صورت درصد ارائه می دهند . یعنی اگر M تعداد مردان و F تعداد زنان در یک منطقه جغرافیایی باشد ، نسبت جنسی در آن منطقه عبارت خواهد بود از :

$$\text{نسبت جنسی} = \frac{M}{F} \times 100$$

گروههای عمده سنی

در مجموعه نشریات نتایج سرشماری عمومی نفوس و مسکن سال ۱۳۶۵ ، علاوه بر سنین منفرد و گروههای سنی منظم (۵ ساله و ۱۰ ساله) ، طبقه بندی سنی دیگری نیز برای جمعیت در نظر گرفته شده است که هر طبقه آن ، یک گروه عمده سنی نامیده می شود و عبارت است از :

افراد ۱ - ۵ ساله : نوباوگان

افراد ۶ - ۱۰ ساله : کودکان

افراد ۱۱ - ۱۴ ساله : نوجوانان

افراد ۱۵ - ۲۴ ساله : جوانان

افراد ۲۵ - ۶۴ ساله : میانسالان

افراد ۶۵ ساله و بیشتر : بزرگسالان

افرادی که سن آنان معلوم نبوده و یا امکان انتساب آنان به یکی از گروههای سنی وجود نداشته است ، در گروه " سن نامشخص " منظور شده است .

نسبت با سواد

این نسبت در هر جامعه از تقسیم تعداد افراد با سواد در یک سن یا گروه سنی معین به جمعیت آن سن یا گروه سنی به دست می آید و معمولاً " به صورت " درصد " بیان می شود .

ویژگیهای عمده نقاط روستایی شهرستان بندر ماهشهر

بندر ماهشهر یکی از شهرستانهای استان خوزستان است که در جنوب این استان واقع شده و مرکز آن شهر بندرماهشهر است. این شهرستان دارای ۳ شهر بندر ماهشهر، بندر امام خمینی و هندیجان است. همچنین شهرستان بندرماهشهر به ۳ بخش شامل ۸ دهستان تقسیم شده و متشکل از ۱۵۸ آبادی دارای سکنه و ۵۳ آبادی خالی از سکنه است.

جمعیت

در سرشماری عمومی نفوس و مسکن مهرماه ۱۳۶۵، شهرستان بندرماهشهر دارای ۲۳۲۶۴۲ نفر جمعیت بوده است. از این تعداد، ۱۳۹۹۸۳ نفر ساکن در نقاط شهری و ۹۲۶۵۹ نفر ساکن در نقاط روستایی بودمانند.

جدول ۱- تعداد آبادیهای دارای سکنه شهرستان بر حسب بخش، به تفکیک طبقات جمعیتی

بخش	جمع	۱ نفر تا ۲۴ نفر	۲۵ تا ۴۹ نفر	۵۰ تا ۹۹ نفر	۱۰۰ تا ۲۴۹ نفر	۲۵۰ تا ۴۹۹ نفر	۵۰۰ تا ۹۹۹ نفر	۱۰۰۰ تا ۲۴۹۹ نفر	۲۵۰۰ تا ۴۹۹۹ نفر	۵۰۰۰ نفر و بیشتر
شهرستان بندرماهشهر	۱۵۸	۱۹	۱۶	۲۹	۲۲	۲۴	۱۶	۸	۲	۲
بندر امام خمینی	۷	۲	۰	۲	۱	۰	۲	۰	۰	۰
مرکزی	۶۹	۱۰	۱۱	۱۱	۱۹	۱۰	۳	۲	۱	۲
هندیجان	۸۲	۷	۵	۱۶	۱۲	۲۴	۱۱	۶	۱	۰

از جمعیت نقاط روستایی این شهرستان، ۴۷۰۹۷ نفر را مردان و ۴۵۵۶۲ نفر را زنان تشکیل می‌دادمانند. نسبت جنسی در این جمعیت نشان می‌دهد که در مقابل هر ۱۰۰ نفر زن، ۱۰۳ نفر مرد وجود دارد. این نسبت در بین اطفال کمتر از یکساله ۱۰۴ و در بین افراد ۶۵ ساله و بیشتر ۹۴ است. پایینترین نسبت جنسی به گروه سنی بزرگسالان (۶۵ ساله و بیشتر) و بالاترین نسبت، به گروه سنی کودکان (۶-۱۰ ساله) تعلق دارد.

جدول ۲- جمعیت نقاط روستایی شهرستان برنج بخش در گروه های عمده سنی، به تفکیک جنس

نسبت جنسی	زن	مرد	مردوزن		گروه های عمده سنی
			درصد	تعداد	
۱۰۳	۴۵۵۶۲	۴۷۰۹۷	۱۰۰/۰۰	۹۲۶۵۹	شهرستان بندرماهشهر
۱۰۴	۲۱۲۲	۲۲۱۰	۴/۶۸	۴۳۳۲	اطفال / کمتر از یکساله /
۱۰۷	۹۳۲۷	۹۹۶۷	۲۰/۸۲	۱۹۲۹۴	نوباوگان / ۱-۵ساله /
۱۱۱	۶۹۵۳	۷۶۸۵	۱۵/۸۰	۱۴۶۳۸	کودکان / ۶-۱۰ساله /
۱۰۳	۴۴۸۴	۴۶۲۳	۹/۸۳	۹۱۰۷	نوجوانان / ۱۱-۱۴ساله /
۱۰۴	۸۱۶۵	۸۵۱۴	۱۸/۰۰	۱۶۶۷۹	جوانان / ۱۵-۲۴ساله /
۹۷	۱۲۳۱۹	۱۲۸۷۳	۲۸/۱۶	۲۶۰۹۲	میانسالان / ۲۵-۶۴ساله /
۹۴	۱۲۸۶	۱۲۱۴	۲/۷۰	۲۵۰۰	بزرگسالان / ۶۵ساله و بیشتر /
*	۶	۱۱	۰/۰۲	۱۷	نامشخص
۱۰۳	۱۰۶۳	۱۰۸۲	۱۰۰/۰۰	۲۱۴۵	بخش بندر امام خمینی
۸۵	۵۳	۴۵	۴/۵۷	۹۸	اطفال / کمتر از یکساله /
۱۲۳	۱۹۸	۲۴۴	۲۰/۶۱	۴۴۲	نوباوگان / ۱-۵ساله /
۹۴	۱۹۲	۱۸۱	۱۷/۳۹	۳۷۳	کودکان / ۶-۱۰ساله /
۹۵	۱۰۴	۹۹	۹/۴۶	۲۰۳	نوجوانان / ۱۱-۱۴ساله /
۹۳	۱۶۴	۱۵۳	۱۴/۷۸	۳۱۷	جوانان / ۱۵-۲۴ساله /
۱۰۴	۳۱۹	۳۲۱	۲۰/۳۰	۶۵۰	میانسالان / ۲۵-۶۴ساله /
۸۸	۳۳	۲۹	۲/۸۹	۶۲	بزرگسالان / ۶۵ساله و بیشتر /
*	۰	۰	۰/۰۰	۰	نامشخص
۱۰۳	۲۹۶۸۶	۳۰۶۱۹	۱۰۰/۰۰	۶۰۳۰۵	بخش مرکزی
۱۰۱	۱۴۴۳	۱۴۵۵	۴/۸۰	۲۸۹۷	اطفال / کمتر از یکساله /
۱۰۶	۶۲۹۵	۶۶۹۱	۲۱/۵۳	۱۲۹۸۶	نوباوگان / ۱-۵ساله /
۱۰۸	۴۵۲۳	۴۸۸۹	۱۵/۶۱	۹۴۱۲	کودکان / ۶-۱۰ساله /
۱۰۲	۲۸۴۰	۲۸۸۹	۹/۵۰	۵۷۲۹	نوجوانان / ۱۱-۱۴ساله /
۱۰۲	۵۳۵۲	۵۴۸۱	۱۷/۹۶	۱۰۸۳۳	جوانان / ۱۵-۲۴ساله /
۱۰۰	۸۴۹۹	۸۵۱۸	۲۸/۲۲	۱۷۰۱۷	میانسالان / ۲۵-۶۴ساله /
۹۴	۷۳۳	۶۸۹	۲/۳۶	۱۴۲۲	بزرگسالان / ۶۵ساله و بیشتر /
*	۲	۷	۰/۰۱	۹	نامشخص

جدول ۲: جمعیت نقاط روستایی شهرستان بر حسب بخش و گروه‌های عمده سنی، به تفکیک جنس (در ساله)

نسبت جنسی	زن	مرد	مرد و زن		گروه‌های عمده سنی
			درصد	تعداد	
۱۰۴	۱۴۸۱۳	۱۵۳۹۶	۱۰۰/۰۰	۳۰۲۰۹	مبغض هندیجان
۱۱۲	۶۲۷	۷۱۰	۴/۴۳	۱۳۳۷	اطفال/کمتر از یکساله/
۱۰۷	۲۸۲۴	۳۰۳۲	۱۹/۴۲	۵۸۵۶	نوباوگان/۱-۵ساله/
۱۱۷	۲۲۲۸	۲۶۱۵	۱۶/۰۶	۴۸۴۳	کودکان/۶-۱۰ساله/
۱۰۶	۱۵۴۰	۱۶۳۵	۱۰/۵۱	۳۱۷۵	نوجوانان/۱۱-۱۴ساله/
۱۰۹	۲۶۴۹	۲۸۸۰	۱۸/۳۰	۵۵۲۹	جوانان/۱۵-۲۴ساله/
۹۱	۴۴۰۱	۴۰۲۴	۲۷/۸۹	۸۴۲۵	میانسالان/۲۵-۶۴ساله/
۹۵	۵۲۰	۴۹۶	۲/۳۶	۱۰۱۶	بزرگسالان/۶۵ساله و بیشتر/
*	۴	۴	۰/۰۲	۸	نامشخص

* محاسبه مفهوم ندارد.

خانوار

در سرشماری مهرماه ۱۳۶۵، شهرستان بندرماهشهر دارای ۳۸۸۶۱ خانوار بوده است. از این تعداد، ۲۳۸۵۸ خانوار ساکن در نقاط شهری و ۱۵۰۰۳ خانوار ساکن در نقاط روستایی بوده اند.

جدول ۳- تعداد آبادیهایی دارای سکنه شهرستان بر حسب بخش، به تفکیک گروه بندی تعداد خانوار

بخش	جمع	۱ تا ۳ خانوار	۴ تا ۶ خانوار	۷ تا ۹ خانوار	۱۰ تا ۱۹ خانوار	۲۰ تا ۴۹ خانوار	۵۰ تا ۹۹ خانوار	۱۰۰ تا ۱۹۹ خانوار	۲۰۰ تا ۴۹۹ خانوار	۵۰۰ تا ۹۹۹ خانوار	۱۰۰۰ خانوار و بیشتر
شهرستان بندرماهشهر	۱۵۸	۲۳	۲۱	۲۵	۳۴	۲۵	۱۱	۶	۱	۲	۰
بندر امام خمینی	۷	۲	۰	۲	۱	۰	۲	۰	۰	۰	۰
مرکزی	۶۹	۱۳	۱۲	۱۹	۱۲	۵	۳	۲	۱	۲	۰
هندیجان	۸۲	۸	۹	۱۴	۲۱	۲۰	۶	۴	۰	۰	۰

متوسط تعداد افراد در خانوارهای معمولی ساکن نقاط روستایی این شهرستان، ۶/۲ نفر است. بیشترین تعداد خانوار، مربوط به خانوارهای ۶ نفره و کمترین آن مربوط به خانوارهای ۱ نفره است.

جدول ۴- خانوارهای معمولی ساکن نقاط روستایی شهرستان بر حسب بخش، به تفکیک تعداد افراد در خانوار

بخش	جمع	۱ نفر	۲ نفر	۳ نفر	۴ نفر	۵ نفر	۶ نفر	۷ نفر	۸ نفر	۹ نفر	۱۰ نفر و بیشتر
شهرستان بندرماهشهر	۱۵۰۰۳	۲۸۶	۱۱۵۲	۱۴۲۲	۱۹۲۴	۱۸۲۸	۱۹۴۴	۱۷۸۳	۱۷۴۰	۱۰۲۶	۱۸۸۸
بخش بندر امام خمینی	۳۶۵	۹	۲۳	۳۶	۵۷	۴۲	۶۲	۳۹	۳۶	۲۸	۲۳
بخش مرکزی	۹۹۶۵	۱۴۷	۷۲۸	۱۰۰۷	۱۴۰۳	۱۲۹۴	۱۳۲۳	۱۱۷۴	۱۱۵۱	۶۰۲	۱۱۲۶
بخش هندیجان	۴۶۷۳	۱۳۰	۳۹۱	۳۷۹	۴۶۴	۴۹۲	۵۵۹	۵۷۰	۵۵۳	۴۰۶	۷۲۹

مهاجرت

در سرشماری عمومی نفوس و مسکن مهرماه ۱۳۶۵، ۵۴/۰ درصد از جمعیت نقاط روستایی شهرستان بندرماهشهر در همان آبادی که در زمان سرشماری اقامت داشتند متولد شده اند. مقایسه محل تولد افراد با محلی که در زمان سرشماری در آنجا اقامت داشتند نشان می دهد که ۱۵/۶ درصد جمعیت نقاط روستایی این شهرستان از آبادی به آبادی و ۲۹/۵ درصد از شهر به آبادی، در طول زندگی شان مهاجرت کرده اند.

جدول ۵ جمعیت نقاط روستایی شهرستان بروجرد بهای عمده شنی، بتفکیک محل تولد

انگزارنده	متولد در جای دیگر			متولد در آبادی محل اقامت	جمع	گروههای عمده شنی
	شهر	شهر	خارج از کشور			
۶۶۵	۱۰۸	۲۷۳۴۸	۱۴۴۷۹	۵۰۰۲۹	۹۲۶۵۹	شهرستان بندر ماه شهر
۷۴	۱	۶۵	۶۸	۴۱۲۴	۴۲۳۲	اطفال / کمتر از یکساله /
۲۱۳	۶	۱۹۶۴	۱۰۷۱	۱۶۰۴۰	۱۹۲۹۴	نوباوگان / ۱-۵ ساله /
۱۱۵	۱۶	۴۵۶۵	۲۲۲۷	۷۷۱۵	۱۴۶۳۸	کودکان / ۶-۱۰ ساله /
۶۵	۱۷	۲۹۹۶	۱۶۰۴	۴۴۲۵	۹۱۰۷	نوجوانان / ۱۱-۱۴ ساله /
۹۵	۲۴	۶۵۵۶	۲۱۶۶	۶۸۲۸	۱۶۶۷۹	جوانان / ۱۵-۲۴ ساله /
۱۲۲	۴۴	۱۰۴۴۲	۵۷۴۸	۹۷۳۶	۲۶۰۹۲	میانسالان / ۲۵-۶۴ ساله /
۱۱	۰	۷۵۳	۵۹۱	۱۱۴۵	۲۵۰۰	بزرگسالان / ۶۵ ساله و بیشتر /
۰	۰	۷	۴	۶	۱۷	نامشخص

سواد

در سرشماری مهرماه ۱۳۶۵ شهرستان بندرماه شهر، از ۶۹۰۳۳ نفر جمعیت ۶ ساله و بیشتر نقاط روستایی این شهرستان، ۵۴/۹ درصد باسواد بودند. نسبت باسوادی در این جمعیت برای مردان، ۶۷/۵ درصد و برای زنان، ۴۰/۸ درصد بوده است. این نسبت برای افراد لازمالتعلیم (۶-۱۴ ساله)، ۷۸/۸ درصد و برای افراد ۱۵ ساله و بیشتر، ۴۲/۴ درصد بوده است.

جدول ۶- درصد باسوادان بی سوادان در جمعیت ۶ ساله و بیشتر نقاط روستایی شهرستان بروجرد بهای عمده شنی بتفکیک جنس

انگزارنده	بی سواد		باسواد		جمع	گروههای عمده شنی
	زن	مرد	زن	مرد		
۰/۵۶	۵۶/۷۲	۳۲/۶۴	۴۲/۶۳	۶۶/۸۹	۱۰۰/۰۰	شهرستان بندر ماه شهر
۱/۱۸	۲۸/۷۸	۹/۰۳	۶۹/۹۸	۸۹/۸۵	۱۰۰/۰۰	کودکان / ۶-۱۰ ساله /
۰/۲۹	۳۶/۹۱	۱۰/۶۹	۶۲/۷۱	۸۹/۱۲	۱۰۰/۰۰	نوجوانان / ۱۱-۱۴ ساله /
۰/۴۳	۴۸/۵۶	۲۲/۹۳	۵۰/۹۲	۷۶/۷۳	۱۰۰/۰۰	جوانان / ۱۵-۲۴ ساله /
۰/۲۹	۷۹/۵۹	۵۵/۶۴	۲۰/۰۵	۴۴/۱۳	۱۰۰/۰۰	میانسالان / ۲۵-۶۴ ساله /
۱/۵۶	۹۳/۵۵	۸۹/۸۷	۴/۲۸	۹/۲۳	۱۰۰/۰۰	بزرگسالان / ۶۵ ساله و بیشتر /
۰/۷۵	۴۲/۴۹	۲۳/۴۶	۵۷/۰۲	۷۵/۵۴	۱۰۰/۰۰	بخش بندر امام خمینی
۱/۶۱	۱۲/۵۰	۱/۱۰	۸۶/۴۶	۹۶/۶۹	۱۰۰/۰۰	کودکان / ۶-۱۰ ساله /
۰/۴۹	۱۹/۲۳	۱۰/۱۰	۸۰/۷۷	۸۸/۸۹	۱۰۰/۰۰	نوجوانان / ۱۱-۱۴ ساله /
۰/۶۳	۳۵/۲۷	۱۶/۹۹	۶۴/۶۳	۸۱/۷۰	۱۰۰/۰۰	جوانان / ۱۵-۲۴ ساله /
۰/۴۶	۶۶/۱۴	۳۶/۵۶	۳۳/۲۳	۶۳/۱۴	۱۰۰/۰۰	میانسالان / ۲۵-۶۴ ساله /
۰/۰۰	۹۶/۹۷	۹۳/۱۰	۳/۰۳	۶/۹۰	۱۰۰/۰۰	بزرگسالان / ۶۵ ساله و بیشتر /

جدول ۶- درصد بزرگسالان بی سوادان در جمعیت ۶ ساله بیشتر نقاط روستایی شهرستان بر حسب بخش و گروه های عمده شغل (دنباله)

انگاره شده	بی سواد		با سواد		جمع	گروه های عمده شغل
	زن	مرد	زن	مرد		
۰/۶۳	۵۶/۲۲	۲۲/۹۶	۴۳/۰۶	۶۶/۵۱	۱۰۰/۰۰	بخش مرکزی
۱/۴۷	۳۲/۲۱	۱۰/۸۲	۶۶/۱۷	۸۷/۸۵	۱۰۰/۰۰	کودکان ۶-۱۰ ساله /
۰/۳۵	۴۰/۲۱	۱۲/۷۰	۵۹/۲۶	۸۷/۱۲	۱۰۰/۰۰	نوجوانان ۱۱-۱۴ ساله /
۰/۴۲	۴۹/۸۷	۲۶/۴۹	۴۹/۶۶	۷۳/۱۳	۱۰۰/۰۰	جوانان ۱۵-۲۴ ساله /
۰/۲۸	۷۵/۲۱	۵۲/۲۹	۴۲/۳۴	۴۷/۴۹	۱۰۰/۰۰	میانسالان ۲۵-۶۴ ساله /
۱/۸۳	۹۱/۲۷	۸۷/۵۲	۶/۴۱	۱۱/۱۸	۱۰۰/۰۰	بزرگسالان ۶۵ ساله و بیشتر /
۰/۴۱	۵۸/۷۲	۲۲/۶۵	۴۰/۷۸	۶۷/۰۲	۱۰۰/۰۰	بخش هندوچان
۰/۵۸	۲۳/۲۴	۶/۲۳	۷۶/۲۷	۹۳/۱۲	۱۰۰/۰۰	کودکان ۶-۱۰ ساله /
۰/۱۶	۳۲/۰۱	۷/۱۶	۶۷/۸۶	۹۲/۶۶	۱۰۰/۰۰	نوجوانان ۱۱-۱۴ ساله /
۰/۴۲	۴۶/۷۲	۱۶/۴۶	۵۲/۶۲	۸۳/۳۳	۱۰۰/۰۰	جوانان ۱۵-۲۴ ساله /
۰/۳۰	۸۸/۸۲	۶۴/۳۱	۱۰/۸۲	۳۵/۴۶	۱۰۰/۰۰	میانسالان ۲۵-۶۴ ساله /
۱/۲۸	۹۶/۵۴	۹۲/۹۴	۱/۳۵	۶/۶۵	۱۰۰/۰۰	بزرگسالان ۶۵ ساله و بیشتر /

وضع فعالیت

در سرشماری مهرماه ۱۳۴۵، ۳۴/۵ درصد جمعیت ۱۰ ساله و بیشتر نقاط روستایی شهرستان بندرماهشهر را افراد شاغل و بیکار (جهای کار) تشکیل می دادند. نسبت افراد شاغل به جمعیت ۱۰ ساله و بیشتر در نقاط روستایی این شهرستان، ۲۱/۱ درصد بوده است. این نسبت برای مردان، ۴۰/۵ درصد و برای زنان، ۱/۵ درصد بوده است.

جدول ۷- جمعیت ۱۰ ساله و بیشتر نقاط روستایی شهرستان بر حسب بخش و وضع فعالیت (بسیاری از بخش)

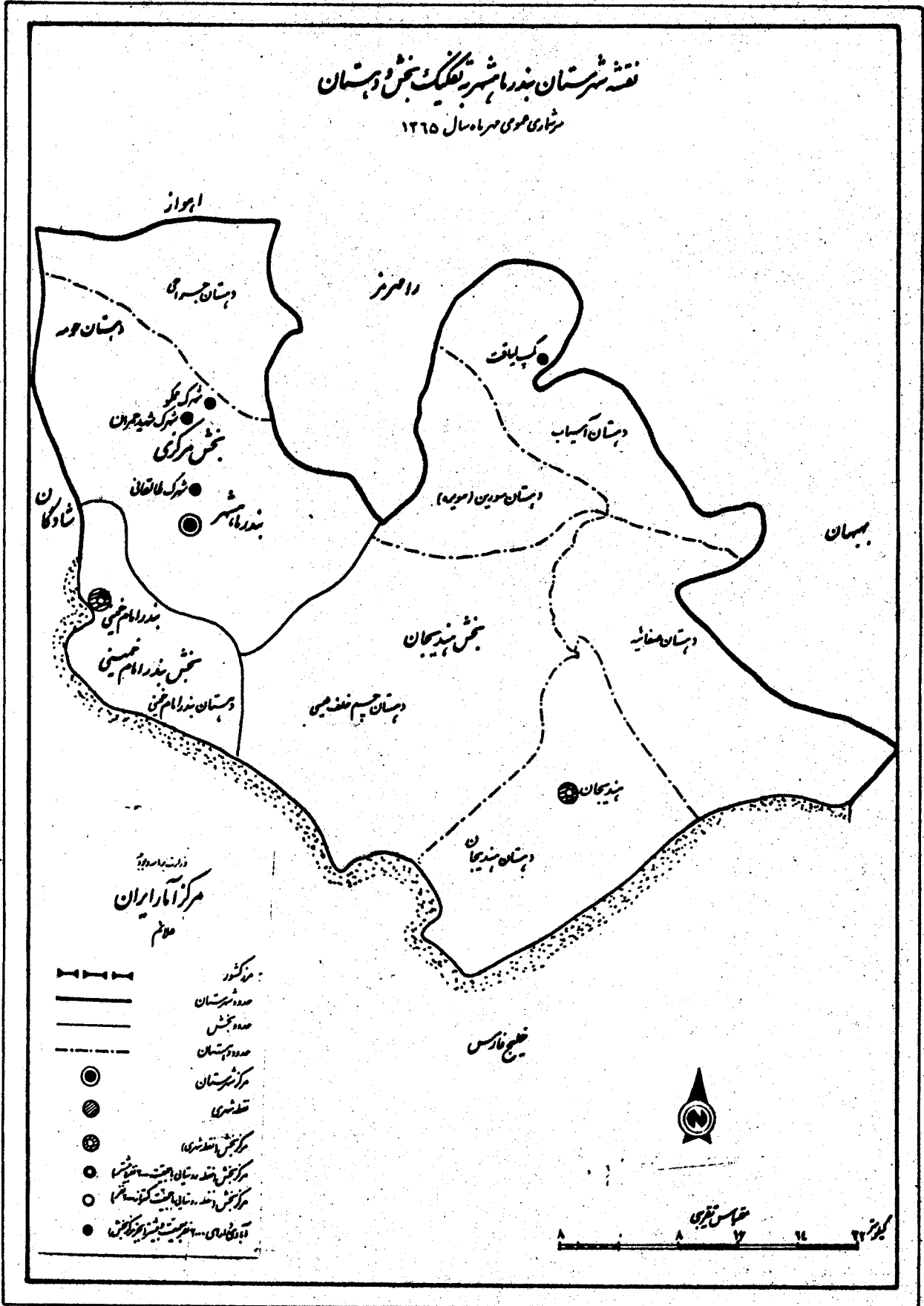
وضع فعالیت	مردان		زنان	
	تعداد	درصد	تعداد	درصد
شهرستان بندرماهشهر	۵۷۰۱۹	۱۰۰/۰۰	۲۸۳۶۵	۱۰۰/۰۰
شاغل	۱۲۰۲۱	۲۱/۰۸	۴۱۵	۱/۴۶
بیکار / جویای کار /	۷۶۶۱	۱۳/۴۴	۳۵۸	۱/۲۶
محصل	۱۰۱۲۶	۱۷/۷۶	۳۲۴۴	۱۱/۴۴
خانه دار	۲۲۸۹۹	۴۰/۱۶	۲۲۵۸۹	۷۹/۶۴
دارای درآمد بدون کار	۱۲۱۲	۲/۱۳	۱۵۷	۰/۵۵
سایر	۲۳۴۵	۴/۱۱	۱۱۱۷	۳/۹۴
اظهار نشده	۷۵۴	۱/۲۲	۴۸۵	۱/۷۱

جدول ۷- جمعیت ۱۰ ساله و بیشتر نقاط استانی شهرستان جرجان در وضع فعالیت، تفکیک جنس (دنباله)

زن		مرد		مرد و زن		وضع فعالیت
درصد	تعداد	درصد	تعداد	درصد	تعداد	
۱۰۰/۰۰	۶۴۸	۱۰۰/۰۰	۶۴۴	۱۰۰/۰۰	۱۲۹۲	بخش بیندر امام خمینی
۱/۷۰	۱۱	۳۶/۹۶	۲۳۸	۱۹/۲۷	۲۴۹	شاغل
۱/۵۴	۱۰	۳۱/۶۸	۲۰۴	۱۶/۵۶	۲۱۴	بیکار / جویای کار /
۱۹/۹۱	۱۲۹	۲۴/۸۴	۱۶۰	۲۲/۳۷	۲۸۹	محمل
۷۲/۹۹	۴۷۳	۰/۰۰	۰	۳۶/۶۱	۴۷۳	خانه دار
۰/۳۱	۲	۳/۵۷	۲۳	۱/۹۳	۲۵	دار ای در امد بدون کار
۲/۱۶	۱۴	۱/۲۴	۸	۱/۷۰	۲۲	سایر
۱/۳۹	۹	۱/۷۱	۱۱	۱/۵۵	۲۰	اظهار نشده
۱۰۰/۰۰	۱۸۱۹۷	۱۰۰/۰۰	۱۸۴۵۸	۱۰۰/۰۰	۳۶۶۵۵	بخش مرکزی
۱/۷۸	۳۲۴	۳۶/۵۶	۶۷۴۸	۱۹/۲۹	۷۰۷۲	شاغل
۱/۳۲	۲۴۰	۳۰/۱۹	۵۵۷۲	۱۵/۸۶	۵۸۱۲	بیکار / جویای کار /
۱۱/۹۱	۲۱۶۷	۲۲/۹۳	۴۲۳۲	۱۷/۴۶	۶۳۹۹	محمل
۷۹/۰۵	۱۴۳۸۴	۱/۰۷	۱۹۸	۳۹/۷۸	۱۴۵۸۲	خانه دار
۰/۶۸	۱۲۴	۴/۱۸	۷۷۱	۲/۴۴	۸۹۵	دار ای در امد بدون کار
۳/۳۳	۶۰۶	۳/۹۲	۷۲۳	۲/۶۳	۱۳۲۹	سایر
۱/۹۳	۲۵۲	۱/۱۶	۲۱۴	۱/۵۴	۵۶۶	اظهار نشده
۱۰۰/۰۰	۹۵۲۰	۱۰۰/۰۰	۹۵۵۲	۱۰۰/۰۰	۱۹۰۷۲	بخش هندوچان
۰/۸۴	۸۰	۴۸/۳۷	۴۶۲۰	۲۴/۶۴	۴۷۰۰	شاغل
۱/۱۳	۱۰۸	۱۵/۹۹	۱۵۲۷	۸/۵۷	۱۶۳۵	بیکار / جویای کار /
۹/۶۶	۹۴۸	۲۶/۰۷	۲۴۹۰	۱۸/۰۳	۳۴۳۸	محمل
۸۱/۲۲	۷۷۳۲	۱/۱۷	۱۱۲	۴۱/۱۳	۷۸۴۴	خانه دار
۰/۳۳	۳۱	۲/۷۴	۲۶۲	۱/۵۴	۲۹۳	دار ای در امد بدون کار
۵/۲۲	۴۹۷	۵/۲۰	۴۹۷	۵/۲۱	۹۹۴	سایر
۱/۳۰	۱۲۴	۰/۴۶	۴۴	۰/۸۸	۱۶۸	اظهار نشده

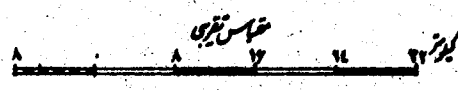
نقشه شهرستان بندرماهشهر به تفکیک بخش و دهستان

شماره عمومی همراه سال ۱۳۶۵



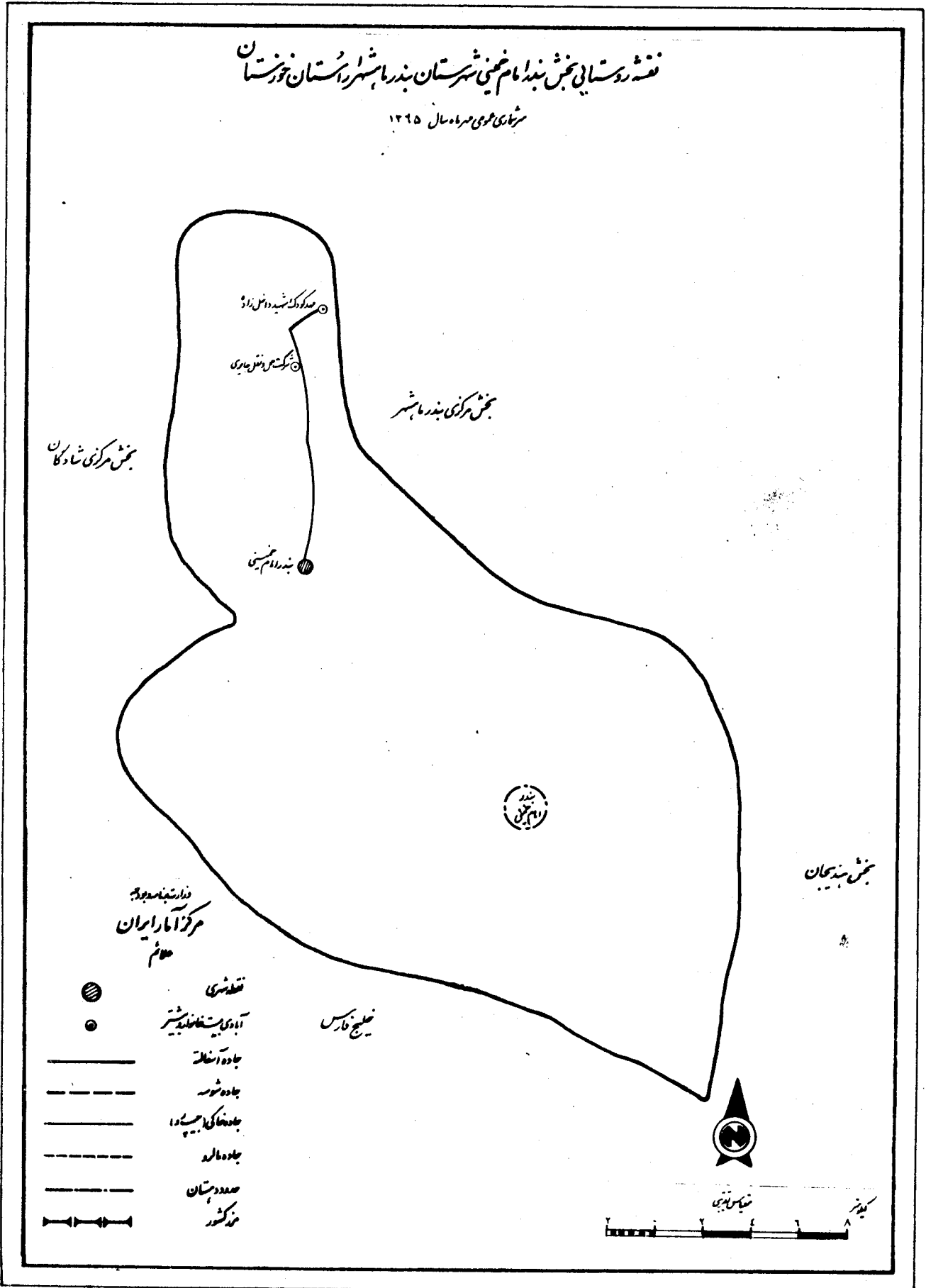
دولت جمهوری
مرکز آمار ایران
علامت

- — — — — مرکز شهرستان
- — — — — حدود شهرستان
- — — — — حدود بخش
- — — — — حدود دهستان
- مرکز شهرستان
- قطب شهری
- مرکز بخش (قطب شهری)
- مرکز بخش (قطب دهستان) - دهستان
- مرکز بخش (قطب دهستان) - بخش
- آبادی های ... (مختص دهستان بندرماهشهر)




نقشه روستای بخش بندرام خمینی شهرستان بندرماهشهر استان خوزستان

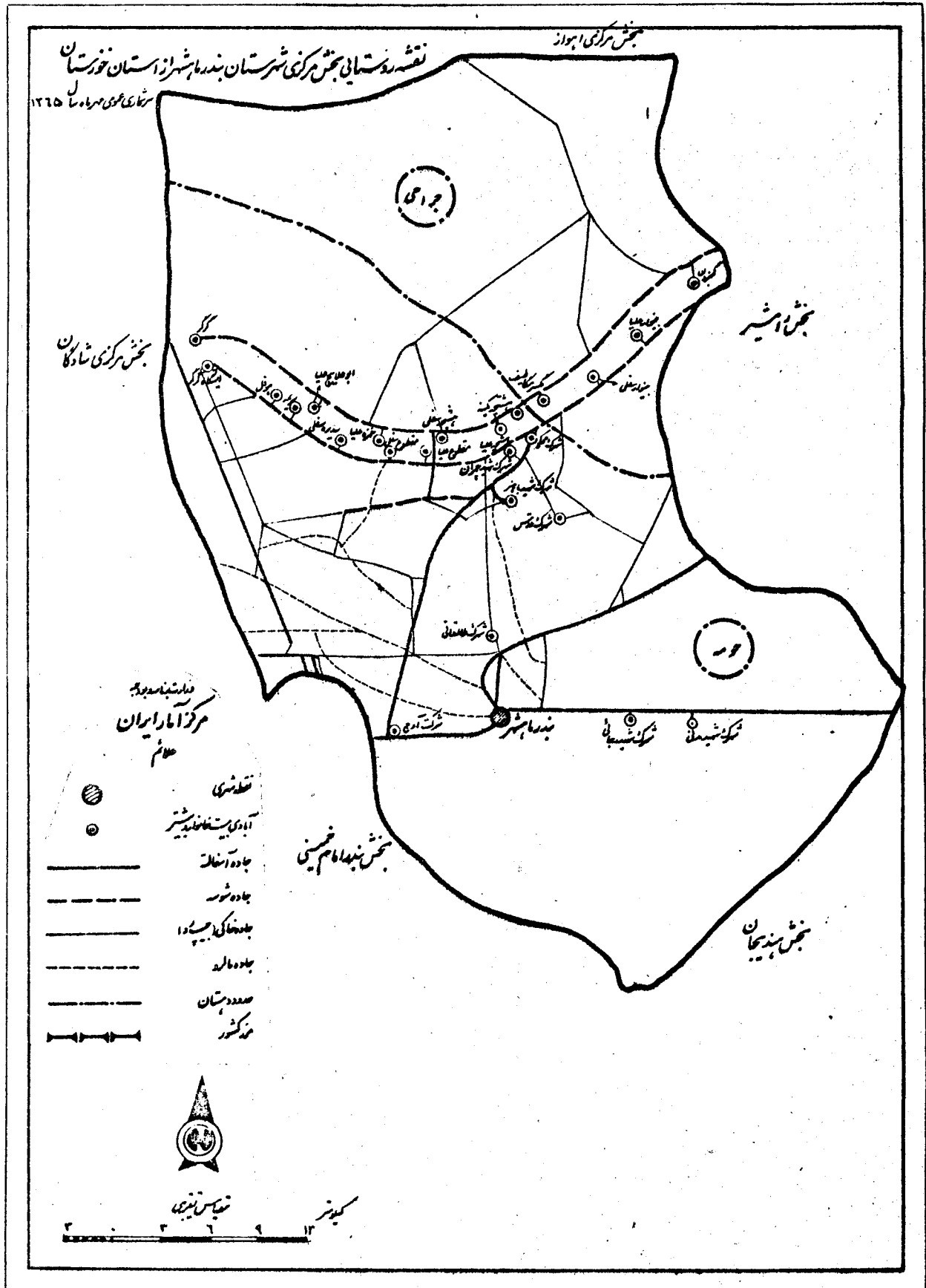
شماره عمومی همراه سال ۱۳۶۵



دفتر شهرداری
مرکز امام ابراهیم
سلام

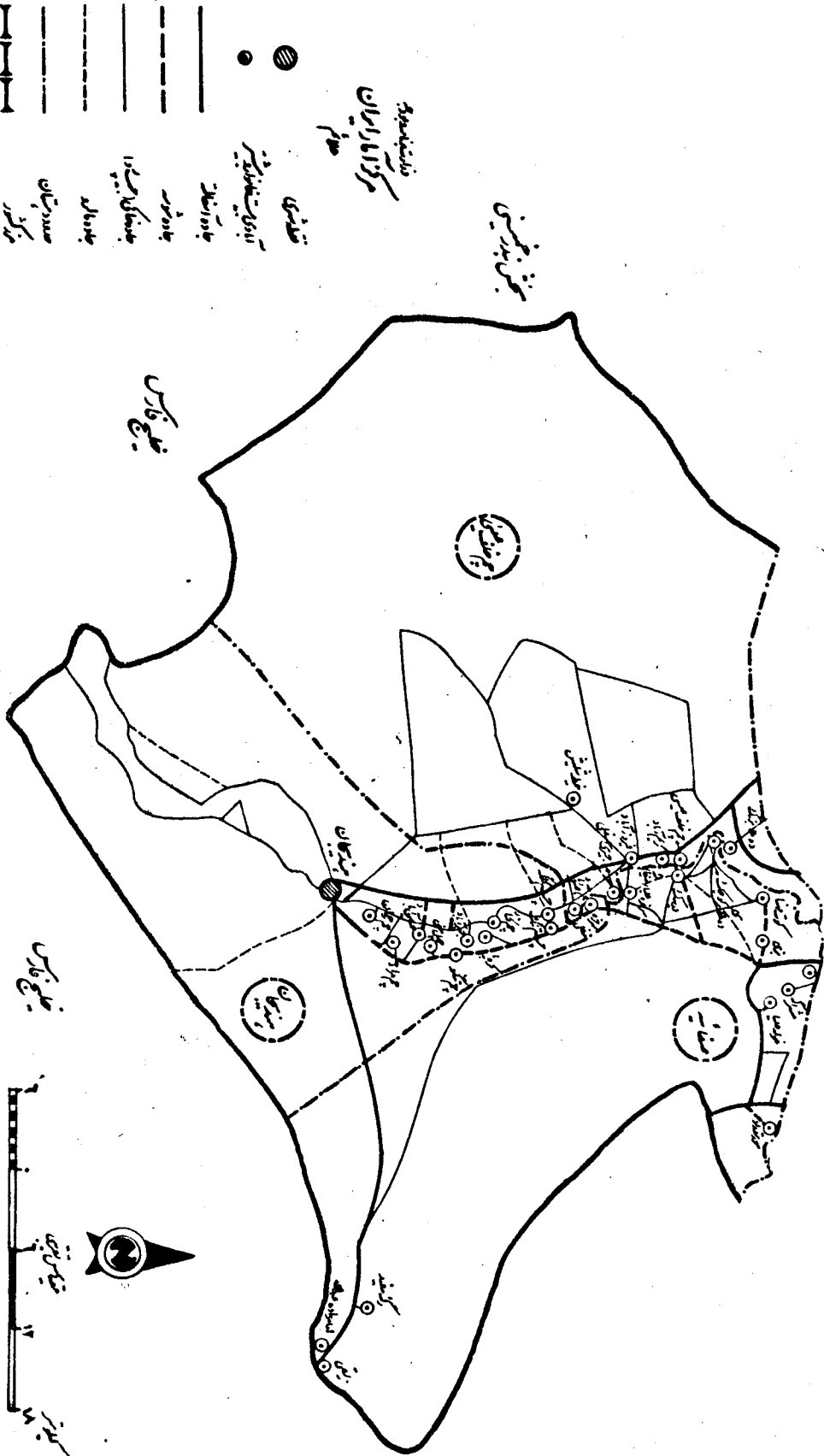
- قطعی
- آب و برق
- جاده آسفالت
- جاده شوره
- جاده خاکی
- جاده دال
- سد درستان
- مرکز روستا





نقشه روستایی بخش بندجان شهرستان خوزستان (روستاهای صفاویه پیم خلف علی و بندجان)

شماره موی شماره سال ۱۳۲۵



شماره ردیف آبادی	آبادی	نوع راه آبادی (کد)	تعداد خانوار	کل جمعیت	جمعیت عمال بیشتر	جمعیت باسواد	جمعیت شغل	فعالیت کشاورزی							
								زراعت	باغداری	دامداری دامپروری	پرورش طیور	پرورش گاو ابریشم	پرورش بز و گوسفند	پرورش ماهی	
۱	۲	۳	۴	۵	۶	۷	۸	۹	۱۰	۱۱	۱۲	۱۳	۱۴	۱۵	۱۶
	بخش بندر امام خمینی		۳۶۵	۵۳۱۲	۱۶۰۵	۱۰۶۲	۲۵۰								
	دهستان بندر امام خمینی		۳۶۵	۵۳۱۲	۱۶۰۵	۱۰۶۲	۲۵۰								
۱	ایستگاه بندر بندر	۰۵۹۹۵۰	۱	۲۹	۵۸	۴۰	۱۷								
۲	بندر امام خمینی	۰۵۹۹۵۱	۱	۲۹	۵۸	۴۰	۱۷								
۳	بیمبیزین	۰۵۹۹۵۲	۱	۱۰	۲۱	۱۴	۲								
۴	ترمینال بندر امام	۰۵۹۹۵۴	۱	۱	۱	۱	۱								
۵	شرکت حمل و نقل جابری	۰۵۹۹۵۵	۱	۲۲	۱۰۲	۶۸	۱۷								
۶	شرکت حمل و نقل زود افشا	۰۵۹۹۵۶	۱	۲	۸	۴	۰								
۷	مهدکودک شهید داخل زاده	۰۵۹۹۵۷	۱	۱۵۶	۶۸۸	۴۱۸	۷۴								
	بخش مرکزی		۹۸۹۲	۱۶۹۸۱	۴۴۲۱۲	۲۳۱۹۶	۳۱۰۷								
	دهستان چراغی		۲۹۷	۱۰۸۲۱	۶۵۵۹	۲۷۲	۱۳۱								
۱	بیمتین	۰۵۹۹۷۸	۳	۱۷	۸	۱۸	۳								
۲	بونیو ار سفلی	۰۵۹۹۷۹	۳	۲۴	۱۷۰	۷۸	۳۱								
۳	بونیو ار علیا	۰۵۹۹۸۰	۲	۲۰	۱۱۹	۳۲	۲۱								
۴	چم محالی	۰۵۹۹۸۱	۲	۱۵	۷۹	۹	۲۱								
۵	حد امه علیا	۰۵۹۹۸۲	۲	۱۸	۹۹	۳۴	۲۰								
۶	حد امه وسطی	۰۵۹۹۸۴	۲	۵	۲۳	۱۰	۶								
۷	حدید	۰۵۹۹۸۵	۲	۱۵	۷۷	۲۷	۲۲								
۸	حریه	۰۵۹۹۸۶	۲	۵	۲۰	۴	۹								
۹	زینات	۰۵۹۹۸۷	۲	۱۰	۶۲	۲۴	۱۷								
۱۰	شلیوط	۰۵۹۹۸۸	۲	۱۱	۵۷	۳	۱۹								
۱۱	تمیزون	۰۵۹۹۸۹	۲	۵۲	۲۵۸	۸۲	۷۶								
۱۲	مرکز خدمات جهاد	۰۵۹۹۹۰	۲	۱	۹	۳	۲								
۱۳	مکتبه سید حبیب	۰۵۹۹۹۱	۲	۳	۲۰	۸	۴								
۱۴	مکتبه طاهر	۰۵۹۹۹۲	۲	۱	۲	۰	۰								
۱۵	مکتبه عبدالحسین	۰۵۹۹۹۳	۲	۱۱	۳۶	۱۲	۱۰								
۱۶	مذخر سفلی	۰۵۹۹۹۴	۲	۱۶	۸۲	۲۸	۶۲								
۱۷	مذخر علیا	۰۵۹۹۹۵	۲	۱۶	۳۸	۱۲	۲۲								
۱۸	مذخر مظریف	۰۵۹۹۹۶	۲	۱۴	۲۱۴	۵۴	۶۶								
۱۹	مذخر وسطی	۰۵۹۹۹۷	۲	۶	۴۴	۱۴	۱۲								
	دهستان حومه		۹۵۹۵	۵۷۸۷۲	۱۴۲۶۵۲	۳۷۷۲۴	۲۶۸۲۱								
۱	ابو حنیور	۰۶۰۰۱۸	۲	۱۹	۱۱۷	۴۳	۱۸								
۲	ابو علیچ سفلی	۰۶۰۰۲۱	۲	۱۵	۸۶	۲۶	۲۰								
۳	ابو علیچ علیا	۰۶۰۰۲۲	۲	۴۱	۲۲۱	۶۰	۶۶								
۴	ابو علیچ وسطی	۰۶۰۰۲۳	۲	۶	۲۸	۸	۹								
۵	البورج دان سفلی	۰۶۰۰۲۴	۱	۷	۳۶	۱۷	۸								
۶	اشبار مرکزی جهاد سازندگی	۰۶۰۰۲۷	۱	۵	۲	۱	۱								
۷	ایستگاه ترگر	۰۶۰۰۲۸	۲	۴۴	۲۳۶	۱۳۴	۵۱								
۸	تخت سفلی	۰۶۰۰۲۹	۲	۵	۱۸	۲	۵								
۹	تخت علیا	۰۶۰۰۳۱	۲	۴	۲۶	۱۱	۷								
۱۰	تویجه بیلا	۰۶۰۰۳۴	۲	۱۷	۶۶	۱۶	۱۹								
۱۱	ثلث علیا	۰۶۰۰۳۶	۲	۹	۴۱	۱۰	۳۱								
۱۲	چم سید لطیف	۰۶۰۰۳۷	۲	۱۵	۹۹	۲۷	۱۲								
۱۳	خلفیات	۰۶۰۰۳۹	۳	۱۸	۱۱۵	۱۴	۱۷								

کد نوع راه آبادی: ۱، جاده ساخته شده، ۲، جاده شوره، ۳، جاده خاکی، ۴، سایر راهها، ۵، راه آبی، ۵، ناشخص، ۶

تعداد گاو و گوساله	تعداد گوسفند و بز	تعمیرگاه ماشین آلات کشاورزی	فروشگاه تعاونی	دستری به وسیله نیروی دریایی	تلفن	دستری به روزنامه و مجله و آبا و اجداد	صندوق پست	بیمار و دامی روسیالی	دانشگاه تئوریک و عملی	پزشک	خانه بهداشت	مرکز بهداشتی درمانی	حمام	آموزش و تفریح کودکان	مدرسه در اینجابی	دبستان	برق	آب لوله کشی	پایگاه بهداشت بیهوش	مرکز خدمات درمانی	دفتر جهاد سازندگی	شورای اسلامی روسیالی	اماکن مذهبی مسلمانان	بنای مذهبی مسلمانان	شاره و دیدنی آب و آبی
۴۲	۴۱	۴۰	۳۹	۳۸	۳۷	۳۶	۳۵	۳۴	۳۳	۳۲	۳۱	۳۰	۲۹	۲۸	۲۷	۲۶	۲۵	۲۴	۲۳	۲۲	۲۱	۲۰	۱۹	۱۸	۱۷
۱۵	۴۵	۱	۲	۴	۲	۲	۱	۰	۰	۲	۱	۲	۲	۲	۲	۴	۴	۴	۱	۱	۱	۰	۵	۲	
۱۵	۴۵	۱	۲	۴	۲	۲	۱	۰	۰	۲	۱	۲	۲	۲	۲	۴	۴	۴	۱	۱	۱	۰	۵	۲	۱
۰	۰		*	*	*	*	*			*	*	*	*	*	*	*	*	*	*	*	*	*	*	*	۲
۰	۰		*	*	*	*	*			*	*	*	*	*	*	*	*	*	*	*	*	*	*	*	۲
۰	۰		*	*	*	*	*			*	*	*	*	*	*	*	*	*	*	*	*	*	*	*	۲
۰	۰		*	*	*	*	*			*	*	*	*	*	*	*	*	*	*	*	*	*	*	*	۲
۱۵	۴۵		*	*	*	*	*			*	*	*	*	*	*	*	*	*	*	*	*	*	*	*	۲
۲۳۷	۵۳۳۵	۰	۷	۳	۲	۳	۳	۰	۰	۲	۲	۲	۲	۳	۲	۲۹	۲۹	۱۲	۲	۲	۲	۲۱	۲۵	۱۲	۱
۶۰۸	۷۸۳۸۱	۰	۱	۰	۰	۰	۰	۰	۰	۰	۱	۲	۰	۰	۰	۶	۸	۱	۰	۱	۲	۲۱	۲۷	۲	۱
۶۰	۲۰۵۰															*	*	*	*	*	*	*	*	*	۲
۵۰	۱۱۰۰		*													*	*	*	*	*	*	*	*	*	۲
۲۵	۱۱۲۰															*	*	*	*	*	*	*	*	*	۳
۳۰	۱۶۵۰															*	*	*	*	*	*	*	*	*	۴
۳۰	۱۱۵۰															*	*	*	*	*	*	*	*	*	۵
۵۱	۱۶۰															*	*	*	*	*	*	*	*	*	۶
۳۰	۲۳۰															*	*	*	*	*	*	*	*	*	۷
۲۰	۱۲۰															*	*	*	*	*	*	*	*	*	۸
۲۰	۲۰۰															*	*	*	*	*	*	*	*	*	۹
۱۰۰	۲۱۰۰															*	*	*	*	*	*	*	*	*	۱۰
۱۰۰	۲۵۰۰															*	*	*	*	*	*	*	*	*	۱۱
۳	۰															*	*	*	*	*	*	*	*	*	۱۲
۲۵	۲۲۰															*	*	*	*	*	*	*	*	*	۱۲
۳	۰															*	*	*	*	*	*	*	*	*	۱۴
۲۲	۲۲															*	*	*	*	*	*	*	*	*	۱۵
۶۵	۲۱۰۰															*	*	*	*	*	*	*	*	*	۱۶
۳۰	۴۰۰															*	*	*	*	*	*	*	*	*	۱۷
۱۲۰	۲۰۷۰															*	*	*	*	*	*	*	*	*	۱۸
۱۵	۴۰۰															*	*	*	*	*	*	*	*	*	۱۹
۲۶۵۸	۷۳۰۶۲	۰	۶	۳	۲	۳	۳	۰	۰	۲	۲	۳	۲	۳	۶	۲۰	۲۱	۱۱	۲	۲	۱	۱۷	۲۸	۹	۱
۳۰	۲۰۱															*	*	*	*	*	*	*	*	*	۲
۶۰	۰															*	*	*	*	*	*	*	*	*	۳
۸۰	۲۴۰															*	*	*	*	*	*	*	*	*	۴
۲۰	۱۵															*	*	*	*	*	*	*	*	*	۵
۸	۱۰۰															*	*	*	*	*	*	*	*	*	۶
۶۰	۱۵			*												*	*	*	*	*	*	*	*	*	۷
۶	۰															*	*	*	*	*	*	*	*	*	۸
۱۰	۵۰															*	*	*	*	*	*	*	*	*	۹
۲۵	۸۳۰															*	*	*	*	*	*	*	*	*	۱۰
۱۵۰	۱۰۶۰															*	*	*	*	*	*	*	*	*	۱۱
۱۵	۰															*	*	*	*	*	*	*	*	*	۱۲
۵	۲۰۰															*	*	*	*	*	*	*	*	*	۱۳

شماره ردیف آبادی	آبادی	کد آبادی	نوع راه آبادی (کد)	تعداد خانوار	کل جمعیت	جمعیت عوارض بیشتر	جمعیت باسواد	جمعیت شغل	نمای کلی کشاورزی						
									زراعت	باغداری	دامداری دامپروری	پرورش طیور	پرورش گاو ابریشم	پرورش بز و گوسفند	پرورش ماهی
۱	۲	۳	۴	۵	۶	۷	۸	۹	۱۰	۱۱	۱۲	۱۳	۱۴	۱۵	۱۶
۱۴	خمزه مغلی	۰۶۰۰۴۰	۲	۶	۲۵	۲۲	۶	۷	*	*	*	*	*	*	*
۱۵	خمزه علیا	۰۶۰۰۴۱	۲	۲۶	۱۵۷	۱۰۶	۲۲	۲۹	*	*	*	*	*	*	*
۱۶	دب امیر	۰۶۰۰۴۲	۲	۹	۸۹	۶۱	۲۰	۴	*	*	*	*	*	*	*
۱۷	دلما	۰۶۰۰۴۳	۲	۱۵	۱۰۸	۳۴	۲۱	۱۳	*	*	*	*	*	*	*
۱۸	رونه	۰۶۰۰۴۴	۲	۸	۶۲	۳۴	۱۶	۱۰	*	*	*	*	*	*	*
۱۹	مدیره مغلی	۰۶۰۰۴۸	۲	۲۲	۱۹۴	۱۵۰	۲۱	۲۰	*	*	*	*	*	*	*
۲۰	مدیره علیا	۰۶۰۰۴۹	۲	۱۲	۷۶	۵۱	۲	۱۳	*	*	*	*	*	*	*
۲۱	سریمه	۰۶۰۰۵۰	۲	۴۱	۲۵۷	۱۸۸	۴۶	۳۹	*	*	*	*	*	*	*
۲۲	شرکت اتومرید	۰۶۰۰۵۲	۱	۶	۳۳	۲۳	۷	۳	*	*	*	*	*	*	*
۲۳	شرکت اوج	۰۶۰۰۵۴	۱	۱۰۰	۵۸۳	۴۳۶	۱۵۲	۳۳	*	*	*	*	*	*	*
۲۴	شرکت بتون چنوب	۰۶۰۰۵۵	۱	۵	۳۱	۲۳	۲۰	۶	*	*	*	*	*	*	*
۲۵	شرکت عمجب	۰۶۰۰۵۷	۱	۴	۱۲	۱۱	۳	۰	*	*	*	*	*	*	*
۲۶	شرکت عمر ان مر امری	۰۶۰۰۵۸	۱	۱	۸	۷	۵	۱	*	*	*	*	*	*	*
۲۷	شکاره	۰۶۰۰۵۹	۳	۴	۹۱	۲۱	۴	۴	*	*	*	*	*	*	*
۲۸	شهرک شهید باهنر	۰۶۰۰۶۰	۱	۱۶۶	۹۰۵	۶۸۲	۳۸۱	۸۳	*	*	*	*	*	*	*
۲۹	شهرک شهید چمران	۰۶۰۰۶۱	۱	۳۴۸	۱۹۸۶	۱۰۸۳	۵۲۵	۲۴۷	*	*	*	*	*	*	*
۳۰	شهرک شهید رجایی	۰۶۰۰۶۲	۱	۸۰	۴۵۱	۳۲۸	۱۵۲	۶۲	*	*	*	*	*	*	*
۳۱	شهرک شهید مدنی	۰۶۰۰۸۹	۱	۱۱۹	۷۵۳	۵۵۱	۳۶۴	۲۶	*	*	*	*	*	*	*
۳۲	شهرک طالبانی	۰۶۰۰۶۳	۱	۳۹۴	۲۲۹۲	۱۶۶۲	۷۷۸	۲۰۳	*	*	*	*	*	*	*
۳۳	شهرک قدس	۰۶۰۰۶۴	۲	۲۲	۳۸۲	۲۰۱	۳۶	۱۰۱	*	*	*	*	*	*	*
۳۴	شهرک مکتوب	۰۶۰۰۶۵	۱	۲۱۹	۶۸۴	۵۲۳	۳۳۲	۱۸۱	*	*	*	*	*	*	*
۳۵	مستوف عمران مر اتع	۰۶۰۰۶۶	۱	۱	۲	۲	۲	۱	*	*	*	*	*	*	*
۳۶	عکله میاح	۰۶۰۰۶۷	۴	۲۱	۸۳	۳۶	۰	۷	*	*	*	*	*	*	*
۳۷	فرخر	۰۶۰۰۷۱	۲	۲۷۵	۱۶۹۱	۱۰۴۱	۶۱۶	۲۷۱	*	*	*	*	*	*	*
۳۸	مدیر	۰۶۰۰۷۲	۲	۴	۳۴	۲۶	۴	۵	*	*	*	*	*	*	*
۳۹	مقطوع علیا	۰۶۰۰۷۵	۲	۵۱	۳۸۳	۲۹۶	۱۱۱	۶۰	*	*	*	*	*	*	*
۴۰	مقطوع مغلی	۰۶۰۰۷۶	۲	۲۰	۱۶۳	۱۱۷	۷۸	۲۸	*	*	*	*	*	*	*
۴۱	مقطوع وسطی	۰۶۰۰۷۷	۲	۳۴	۱۰۱	۶۳	۳۴	۱۵	*	*	*	*	*	*	*
۴۲	مکتبه شرکت	۰۶۰۰۷۸	۲	۱۶	۹۹	۷۰	۲۲	۳۱	*	*	*	*	*	*	*
۴۳	منجیه	۰۶۰۰۷۹	۲	۲	۵۱	۲۱	۰	۲	*	*	*	*	*	*	*
۴۴	نیم ایستگاه حدود	۰۶۰۰۸۱	۲	۲	۳۴	۷	۴	۵	*	*	*	*	*	*	*
۴۵	هشده مغلی	۰۶۰۰۸۲	۲	۶۹	۴۳۰	۳۱۶	۱۱۹	۹۲	*	*	*	*	*	*	*
۴۶	هشده علیا	۰۶۰۰۸۲	۲	۲۳	۲۰۳	۱۴۸	۵۶	۴۱	*	*	*	*	*	*	*
۴۷	هشده مکتبه	۰۶۰۰۸۴	۲	۳۹	۲۶۱	۱۷۱	۵۶	۳۳	*	*	*	*	*	*	*
۴۸	هوفل	۰۶۰۰۸۵	۲	۳۱	۲۰۱	۱۴۸	۶۴	۳۰	*	*	*	*	*	*	*
۴۹	هویزه روغید	۰۶۰۰۸۷	۲	۴	۲۷	۱۹	۰	۲	*	*	*	*	*	*	*
بخش هندوچان															
دهستان امیاب															
۱	ابودهالیم	۰۶۰۱۶۹	۲	۲۳	۱۷۵	۱۲۱	۵۵	۱۵	*	*	*	*	*	*	*
۲	امیاب	۰۶۰۱۷۰	۱	۱۶۰	۱۰۶۰	۸۲۸	۳۴۲	۱۶۸	*	*	*	*	*	*	*
۳	امیر المومنین	۰۶۰۱۷۱	۲	۱۷۱	۱۰۷۹	۸۲۷	۳۸۷	۱۶۲	*	*	*	*	*	*	*
۴	باغولی	۰۶۰۱۷۲	۲	۲۴	۱۶۸	۱۳۰	۲۳	۲۱	*	*	*	*	*	*	*
۵	بحریمه	۰۶۰۱۷۴	۲	۳۰	۲۲۰	۱۵۰	۴۳	۲۷	*	*	*	*	*	*	*

کد نوع راه آبادی: ۱ جاده اسفالت، ۲ جاده خاکی، ۳ مارود، ۴ سایر (ایستگاه راه آهن یا راه آبی)، ۵ ناشخص

تعداد و گاو و گوساله	تعداد گوسفند و بز	تعمیرگاه ماشین آلات کشاورزی	فروشگاه تعاونی	دستری به وسیله نقد عمومی آب و آب	تلفن	دستری به روزنامه و مجله روزانه	صندوق پست	بیمار و دامهای روستایی	دامپروری و پرورش طیور و دامپروری	پرورش	خانه بهداشت	مرکز بهداشتی درمانی	حمام	آموزش و تفریح کودکان و جوانان	مدرسه راهنمایی	دبستان	برق	آب لوله کشی	پایگاه تعاونی است بیج	مرکز خدمات روستایی	دفتر جهاد سازندگی	شورای اسلامی روستایی	اماکن مذهبی مسلمانان	بنای مذهبی مسلمانان	شماره ردیف آبادی
۴۲	۹																							۱۴	
	۱۰۰																							۱۵	
	۲۰																							۱۶	
	۲۰																							۱۷	
	۲۰																							۱۸	
	۱۵۰																							۱۹	
	۲۵																							۲۰	
	۱۰۰																							۲۱	
	۰																							۲۲	
	۰																							۲۳	
	۰																							۲۴	
	۰																							۲۵	
	۰																							۲۶	
	۴																							۲۷	
	۱۰																							۲۸	
	۰																							۲۹	
	۰																							۳۰	
	۰																							۳۱	
	۰																							۳۲	
	۲۱۰																							۳۳	
	۰																							۳۴	
	۰																							۳۵	
	۴۰																							۳۶	
	۱۰۰۰																							۳۷	
	۱۵																							۳۸	
	۵۰																							۳۹	
	۲۰																							۴۰	
	۴۰																							۴۱	
	۷۰																							۴۲	
	۰																							۴۳	
	۱۵																							۴۴	
	۵۲																							۴۵	
	۵۰																							۴۶	
	۷۰																							۴۷	
	۵۰																							۴۸	
	۸																							۴۹	
۸۷۳۳	۱۶۹۹۱	۱	۱۵	۲۴	۲	۲	۲	۲	۲	۲	۱۲	۲	۲	۱۲	۸	۶۶	۱۵	۵۰	۲	۲	۲	۳۷	۳۸	۱	
۵۰۶۲	۲۰۲۳۶	۰	۶	۱۰	۰	۰	۰	۰	۰	۰	۳	۰	۱	۲	۲۲	۲۹	۲۰	۱	۱	۱	۲۰	۲۲	۰		
۶۰	۱۲۱																							۱	
۵۰۰	۱۶۰۰																							۲	
۲۵۰۰	۲۷۰۰																							۳	
۲۰۰	۱۶۰۰																							۴	
۵۰	۱۱۰۰																							۵	

خصوصیات اجتماعی - اقتصادی آبادیهای دارای سکنه شهرستان بستردماقهر

شماره ردیف آبادی	آبادی	کد آبادی	نوع راه آبادی (کد)	تعداد خانوار	کل جمعیت	جمعیت عساکر بیشتر	جمعیت باسواد	جمعیت شغل	فعالیت کشاورزی						
									زراعت	باغداری	دامداری دامپروری	پرورش طیور	پرورش گاو ابریشم	پرورش بز و گوسفند	پرورش ماهی
۱	۲	۳	۴	۵	۶	۷	۸	۹	۱۰	۱۱	۱۲	۱۳	۱۴	۱۵	۱۶
۶	تنگ جعفر	۰۶۰۱۷۵	۲	۱۲	۱۲۹	۹۸	۱۹	۴	*	*	*	*	*	*	*
۷	چاه سالم	۰۶۰۱۷۶	۱	۲۳۰	۱۹۴۶	۱۴۵۹	۸۰۰	۲۶۹	*	*	*	*	*	*	*
۸	حبابه سفلی	۰۶۰۱۷۷	۳	۱۵	۱۲۹	۹۲	۲۸	۷	*	*	*	*	*	*	*
۹	حبابه علیا	۰۶۰۱۷۸	۲	۶۲	۵۳۶	۳۹۱	۱۱۲	۲۵	*	*	*	*	*	*	*
۱۰	حمید آباد	۰۶۰۱۷۹	۱	۸	۵۳	۳۲	۱۲	۴	*	*	*	*	*	*	*
۱۱	حویله	۰۶۰۱۸۰	۳	۸	۴۸	۳۵	۴	۱	*	*	*	*	*	*	*
۱۲	خیطز و بیده	۰۶۰۱۸۱	۲	۱۶	۱۳۱	۳۶	۴۸	۱۰	*	*	*	*	*	*	*
۱۳	خیطعمار	۰۶۰۱۸۲	۲	۴۶	۳۲۹	۲۲۹	۱۱۸	۲۹	*	*	*	*	*	*	*
۱۴	دورته	۰۶۰۱۸۳	۲	۵۱	۳۳۱	۲۶۱	۱۲۶	۳۵	*	*	*	*	*	*	*
۱۵	شاه تپه علیا	۰۶۰۱۸۴	۲	۶۲	۴۶۶	۳۴۲	۱۴۷	۵۳	*	*	*	*	*	*	*
۱۶	شهید احمد	۰۶۰۱۸۵	۲	۸	۶۷	۴۷	۱۷	۷	*	*	*	*	*	*	*
۱۷	صالح آباد	۰۶۰۱۸۶	۳	۴	۳۶	۲۲	۱۲	۳	*	*	*	*	*	*	*
۱۸	صالحک	۰۶۰۱۸۷	۲	۳۷	۳۸۳	۲۲۱	۱۲۱	۴۰	*	*	*	*	*	*	*
۱۹	عشاره سفلی	۰۶۰۱۸۸	۳	۴۲	۳۰۸	۲۱۸	۱۳۱	۲۰	*	*	*	*	*	*	*
۲۰	عشاره علیا	۰۶۰۱۸۹	۳	۳۱	۹۵	۶۷	۳۹	۶	*	*	*	*	*	*	*
۲۱	فان سفلی	۰۶۰۱۹۰	۱	۹	۷۲	۵۲	۲۲	۷	*	*	*	*	*	*	*
۲۲	فان علیا	۰۶۰۱۹۱	۳	۶	۴۰	۳۳	۱۷	۹	*	*	*	*	*	*	*
۲۳	قلندری	۰۶۰۱۹۲	۲	۳۲	۲۰۵	۱۶۲	۱۰۲	۴۰	*	*	*	*	*	*	*
۲۴	کمپلیافت	۰۶۰۱۹۳	۱	۴۵۲	۳۶۳۰	۱۹۸۸	۱۲۸۷	۳۲۷	*	*	*	*	*	*	*
۲۵	کثر اشی	۰۶۰۱۹۵	۳	۱۱	۵۷	۴۸	۲۱	۵	*	*	*	*	*	*	*
۲۶	گدار چیتی	۰۶۰۱۹۶	۱	۳۶	۳۶۷	۳۱۴	۲۵۹	۷۸	*	*	*	*	*	*	*
۲۷	گرگر سفلی	۰۶۰۱۹۷	۲	۹۶	۶۱۶	۴۶۰	۱۱۲	۸۶	*	*	*	*	*	*	*
۲۸	گرگر علیا	۰۶۰۱۹۸	۲	۱۰۲	۶۳۹	۴۸۲	۲۲۵	۱۰۸	*	*	*	*	*	*	*
۲۹	مچنون	۰۶۰۱۹۹	۲	۴۷	۲۵۱	۲۵۸	۱۶۸	۵۰	*	*	*	*	*	*	*
۳۰	محدثیه	۰۶۰۲۰۰	۲	۲۵	۱۵۷	۱۱۸	۴۸	۲۳	*	*	*	*	*	*	*
۳۱	بیربیه	۰۶۰۲۰۲	۲	۴۶	۳۷۲	۲۸۰	۱۴۳	۴۰	*	*	*	*	*	*	*
دهستان چم خلف عیسی															
۱	چیری سفلی	۰۶۰۲۴۰	۲	۷۷	۵۰۲	۳۸۳	۲۳۲	۳۸	*	*	*	*	*	*	*
۲	چیری علیا	۰۶۰۲۴۱	۱	۱۲	۸۱	۶۷	۴۷	۱۲	*	*	*	*	*	*	*
۳	چم خرنوب	۰۶۰۲۴۲	۳	۱۰	۶۲	۴۵	۵۱	۳۱	*	*	*	*	*	*	*
۴	چم خلف عیسی	۰۶۰۲۴۳	۱	۳۶۶	۱۶۶۶	۱۱۲۱	۷۷۲	۲۰۲	*	*	*	*	*	*	*
۵	خیطشلیش	۰۶۰۲۴۴	۲	۲۵	۱۶۴	۱۲۴	۶۰	۳۲	*	*	*	*	*	*	*
۶	ده ملابزرگ	۰۶۰۲۴۹	۱	۲۵۸	۱۶۶۶	۱۲۵۴	۶۹۱	۲۶۸	*	*	*	*	*	*	*
۷	غرکاته	۰۶۰۲۳۹	۱	۱۲	۷۲	۶۰	۱۷	۱۱	*	*	*	*	*	*	*
۸	فیروز آباد	۰۶۰۲۵۱	۱	۸۱	۵۱۷	۴۰۳	۱۹۳	۶۸	*	*	*	*	*	*	*
۹	کریم آباد	۰۶۰۲۵۲	۱	۳۷	۴۲۸	۳۴۰	۲۱۷	۹۰	*	*	*	*	*	*	*
۱۰	ناصر آباد	۰۶۰۲۵۵	۱	۱۰۸	۷۶۵	۶۰۸	۳۶۲	۱۲۱	*	*	*	*	*	*	*
دهستان سورین سوریه															
۱	ابوطرفه	۰۶۰۲۷۶	۳	۵	۳۳	۳۰	۲	۹	*	*	*	*	*	*	*
۲	ابومامول	۰۶۰۲۷۷	۳	۳	۳۴	۱۲	۰	۴	*	*	*	*	*	*	*
۳	خزینة علیا	۰۶۰۲۸۱	۲	۱۰	۶۷	۵۷	۲۴	۱۱	*	*	*	*	*	*	*
۴	خضافیات	۰۶۰۲۸۲	۲	۳	۳۴	۱۰	۴	۴	*	*	*	*	*	*	*
۵	سوریه	۰۶۰۲۸۴	۱	۱۵۷	۱۱۰۶	۸۳۱	۴۴۴	۱۶۱	*	*	*	*	*	*	*
۶	طلاکده سفلی	۰۶۰۲۸۵	۱	۱۲	۶۷	۴۶	۲۲	۱۵	*	*	*	*	*	*	*

کد نوع راه آبادی: ۱ جاده اسفالت، ۲ جاده خاکی، ۳ مارود، ۴ سایر (اینگاه راه آسین، راه آبی، ۵ نا مشخص)

تعداد گاو و گوساله	تعداد گوسفند و بز	تعمیرگاه ماشین آلات کشاورزی	فروشگاه تعاونی	داستری برسدیندیندی آرایه	تلفون	داستری بر روزنامه و مجله آرایه	صندوق پست	بیمار و دامی روستایی	داپزشک ششیمین دامپزشکی	پزشک	خانه بهداشت	مرکز بهداشتی درمانی	حمام	آموزش نخست برد آوری	مدرسه راهنمایی	دبستان	برق	آب لوله کشی	پایگاه خدمات تیج	مرکز خدمات روستایی	دفتر جهاد سازندگی	شورای اسلامی روستایی	ادامین مذبحی مسلمانان	بنیغ مذبحی مسلمانان	شماره ردیف آبادی
۴۲	۴۱	۴۰	۳۹	۳۸	۳۷	۳۶	۳۵	۳۴	۳۳	۳۲	۳۱	۳۰	۲۹	۲۸	۲۷	۲۶	۲۵	۲۴	۲۳	۲۲	۲۱	۱۹	۱۸	۱۷	
۳۰	۱۲۰۰		*	*													*	*	*	*	*	*	*	۱	
۵۰	۴۰۰										*						*	*	*	*	*	*	*	۲	
۱۰	۱۲۰																*	*	*	*	*	*	*	۸	
۲۳۰	۱۴۰۰																*	*	*	*	*	*	*	۹	
۸	۵۰			*	*												*	*	*	*	*	*	*	۱۰	
۱۵	۴۰۰			*	*												*	*	*	*	*	*	*	۱۱	
۱۰۰	۱۰۰۰			*	*												*	*	*	*	*	*	*	۱۲	
۱۰۰	۵۰۰۰			*	*												*	*	*	*	*	*	*	۱۳	
۶۰	۳۰۰																*	*	*	*	*	*	*	۱۴	
۶۰	۱۰۵۰		*														*	*	*	*	*	*	*	۱۵	
۶	۲۵			*	*												*	*	*	*	*	*	*	۱۶	
۴	۱۲۰																*	*	*	*	*	*	*	۱۷	
۱۴۰	۱۵۰۰			*	*												*	*	*	*	*	*	*	۱۸	
۴۰	۵۰۰			*	*						*						*	*	*	*	*	*	*	۱۹	
۲۰	۳۰۰																*	*	*	*	*	*	*	۲۰	
۱۲	۶۳۰																*	*	*	*	*	*	*	۲۱	
۱۰	۳۰۰																*	*	*	*	*	*	*	۲۲	
۲۰۰	۲۰۰۰																*	*	*	*	*	*	*	۲۳	
۰	۰																*	*	*	*	*	*	*	۲۴	
۳۵	۱۰۵۰																*	*	*	*	*	*	*	۲۵	
۸۰	۵۰۰			*	*												*	*	*	*	*	*	*	۲۶	
۱۸۰	۱۳۵۰		*	*	*												*	*	*	*	*	*	*	۲۷	
۲۰۰	۱۰۰۰		*	*	*						*						*	*	*	*	*	*	*	۲۸	
۵۰	۱۲۰			*	*												*	*	*	*	*	*	*	۲۹	
۱۰۰	۶۰۰																*	*	*	*	*	*	*	۳۰	
۱۲	۱۲۰۰																*	*	*	*	*	*	*	۳۱	
۱۱۷۸	۲۰۷۷۷	۱	۲	۸	۲	۲	۱	۰	۱	۲	۲	۱	۲	۲	۲	۸	۲	۹	۱	۱	۱	۱۶	۰	۱	
۱۵۰	۲۲۰		*	*	*								*			*	*	*	*	*	*	*	*	۲	
۳۰	۱۱۰			*	*											*	*	*	*	*	*	*	*	۲	
۳۰	۲۲۰			*	*											*	*	*	*	*	*	*	*	۳	
۳۲۰	۸۰۴۶		*	*	*				*	*	*	*	*	*	*	*	*	*	*	*	*	*	*	۴	
۲۰	۱۰۳۰			*	*						*					*	*	*	*	*	*	*	*	۵	
۳۰۰	۵۳۰۰	*	*	*	*	*	*	*	*	*	*	*	*	*	*	*	*	*	*	*	*	*	*	۶	
۸	۵۶۱			*	*											*	*	*	*	*	*	*	*	۷	
۸۰	۲۰۵۰			*	*	*	*	*	*	*	*	*	*	*	*	*	*	*	*	*	*	*	*	۸	
۱۰۰	۱۰۴۰			*	*											*	*	*	*	*	*	*	*	۹	
۲۰۰	۲۲۰۰			*	*						*					*	*	*	*	*	*	*	*	۱۰	
۱۸۷	۵۲۷۰	۰	۱	۲	۰	۰	۰	۱	۱	۱	۱	۰	۰	۱	۴	۲	۱	۰	۰	۰	۵	۲	۰	۱	
۸	۶۳۰			*	*											*	*	*	*	*	*	*	*	۱	
۴	۲۱۰			*	*											*	*	*	*	*	*	*	*	۲	
۶	۱۲۰			*	*											*	*	*	*	*	*	*	*	۳	
۹	۲۰۵۰			*	*						*					*	*	*	*	*	*	*	*	۴	
۱۲۰	۶۰۰	*	*	*	*			*	*	*	*	*	*	*	*	*	*	*	*	*	*	*	*	۵	
۱۰	۱۸۰	*	*	*	*			*	*	*	*	*	*	*	*	*	*	*	*	*	*	*	*	۶	

مجموعه آمار اقتصادی - آبادیهای دارای سکنه شهرستان بسترد ماه مهر

ردیف آبادی	آبادی	نوع راه آبادی (کد)	تعداد خانوار	کل جمعیت	جمعیت عمال بیشتر	جمعیت باسواد	جمعیت نائل	فعالیت عمده کشاورزی							
								زراعت	باغداری	دامداری دامپروری	پرورش طیور	پرورش گاو برنجیم	پرورش بز و گوسفند	پرورش ماهی	
۱	۲	۳	۴	۵	۶	۷	۸	۹	۱۰	۱۱	۱۲	۱۳	۱۴	۱۵	۱۶
۷	عدد بیس	۰-۶۰۲۸۷	۲	۷۱	۵۱	۲۳	۱۰	*	*	*	*	*	*	*	*
۸	غویل	۰-۶۰۲۷۹	۲	۱۱	۸	۰	۱	*	*	*	*	*	*	*	*
دهستان صفائییه															
۱	امامزاده عبداله	۰-۶۰۳۱۰	۱	۳۸	۲۷۲	۲۰۲	۲۳	۱۷	*	*	*	*	*	*	*
۲	بزی	۰-۶۰۳۱۱	۲	۳۸	۲۱۹	۲۳	۱۸	*	*	*	*	*	*	*	*
۳	بو طاهری	۰-۶۰۳۱۲	۱	۸۷	۶۵	۲۸	۱۵	*	*	*	*	*	*	*	*
۴	تچیه	۰-۶۰۳۱۳	۲	۱۵	۱۱	۵	۴	*	*	*	*	*	*	*	*
۵	دریگه	۰-۶۰۳۱۶	۲	۱۷۵	۵۳۱	۳۲۴	۱۲۱	*	*	*	*	*	*	*	*
۶	ده ملاحی کوجک	۰-۶۰۳۱۷	۲	۱۹۶	۱۴۷	۹۲	۳۵	*	*	*	*	*	*	*	*
۷	ده نر	۰-۶۰۳۱۸	۲	۶۵	۵۶	۲۳	۷	*	*	*	*	*	*	*	*
۸	رگ سفید	۰-۶۰۳۱۹	۱	۶۳	۱۰۰	۳۳	۱۰	*	*	*	*	*	*	*	*
۹	زلقی	۰-۶۰۳۲۰	۱	۱۸۵	۷۳۱	۴۳۱	۲۵	*	*	*	*	*	*	*	*
۱۰	سرخره علیا	۰-۶۰۳۲۱	۲	۶۶	۳۵۲	۲۲۲	۳۹	*	*	*	*	*	*	*	*
۱۱	سورمنداد	۰-۶۰۳۲۲	۲	۵۴	۲۵۵	۲۰۰	۲۳	*	*	*	*	*	*	*	*
۱۲	شیری	۰-۶۰۳۲۳	۱	۴۴	۳۳۱	۲۶	۲۴	*	*	*	*	*	*	*	*
۱۳	غولیه سفلی	۰-۶۰۳۲۴	۲	۲	۲	۰	۱	*	*	*	*	*	*	*	*
۱۴	غولیه علیا	۰-۶۰۳۲۵	۲	۲۶	۲۰۴	۱۶۰	۵۲	*	*	*	*	*	*	*	*
۱۵	فیلی	۰-۶۰۳۲۵	۲	۱۰	۶۸	۳۲	۲۰	*	*	*	*	*	*	*	*
۱۶	کوشمهناس	۰-۶۰۳۲۶	۲	۲۲	۲۸۲	۱۱۶	۵۷	*	*	*	*	*	*	*	*
۱۷	مشرک	۰-۶۰۳۲۷	۲	۸۸	۳۳۳	۲۱۲	۵۵	*	*	*	*	*	*	*	*
دهستان هندوستان															
۱	بدرانی	۰-۶۰۳۲۹	۲	۲	۲	۰	۱	*	*	*	*	*	*	*	*
۲	پوز سفید	۰-۶۰۳۳۰	۲	۴۳	۷۲	۰	۱۱	*	*	*	*	*	*	*	*
۳	جیر آباد	۰-۶۰۳۳۱	۲	۴۳	۳۵۲	۱۵۱	۸۸	*	*	*	*	*	*	*	*
۴	چم تنگ	۰-۶۰۳۳۲	۲	۶۷	۳۳۱	۱۸۲	۱۱۲	*	*	*	*	*	*	*	*
۵	چم تنگ	۰-۶۰۳۳۳	۲	۳۱	۱۳۱	۵۸	۳۵	*	*	*	*	*	*	*	*
۶	چمرحمان	۰-۶۰۳۳۴	۲	۷۰	۳۸۲	۲۰۱	۳۶	*	*	*	*	*	*	*	*
۷	چم کلده	۰-۶۰۳۳۵	۲	۹۶	۳۶۶	۲۷۲	۱۱۲	*	*	*	*	*	*	*	*
۸	چم کنار	۰-۶۰۳۳۶	۲	۵۰	۳۶۲	۱۶۲	۲۷	*	*	*	*	*	*	*	*
۹	چم مراد	۰-۶۰۳۳۷	۲	۶۳	۳۲۲	۱۳۲	۸۱	*	*	*	*	*	*	*	*
۱۰	چهل منی	۰-۶۰۳۳۸	۲	۶۷	۳۵۲	۲۰۶	۹۷	*	*	*	*	*	*	*	*
۱۱	حمین آباد	۰-۶۰۳۳۹	۲	۱۷	۳۵۲	۷۰	۳۱	*	*	*	*	*	*	*	*
۱۲	سرخره سفلی	۰-۶۰۳۴۰	۲	۲۰	۳۲۲	۱۱۲	۶۱	*	*	*	*	*	*	*	*
۱۳	صاحب آباد	۰-۶۰۳۴۱	۲	۱۶	۷۷	۵۸	۲۰	*	*	*	*	*	*	*	*
۱۴	نر این بزرگ	۰-۶۰۳۴۲	۲	۶۶	۵۲	۲۲	۱۱	*	*	*	*	*	*	*	*
۱۵	کره پاه	۰-۶۰۳۴۳	۲	۵۷	۳۵۲	۱۷۲	۸۷	*	*	*	*	*	*	*	*
۱۶	میررحمان	۰-۶۰۳۴۴	۲	۲۱	۱۲	۶	۳	*	*	*	*	*	*	*	*
سایر نقاط															
	۱		۲۲	۳۲۴	۲۱۰	۲۰۲	۷۷								

کد نوع راه آبادی: ۱ جاده اسفالت، ۲ جاده شوسه، ۳ جاده خاکی، ۴ مارو، ۵ سایر (اینگاه راه آهن یا راه آبی)، ۵ نا مشخص

تعداد گاو و گوساله	تعداد گوسفند و بز	تیمبرگاه شتران آلات شادری	فروشگاه تعاونی	دسترسی به وسایل نقلیه عمومی راه آبی	تلفن	دسترسی به روزنامه و مجله راه آبی	صندوق پست	بیمار و دامی روستایی	دانشگاه کیمیا و پزشکی	پزشک	خانه بهداشت	مرکز بهداشتی درمانی	حمام	آموزش باغبانی و باغبانی	مدرسه راهبانی	دبستان	برق	آب لوله کشی	پایگاه خدمات بئج	مرکز خدمات روستایی	دفتر جهاد سازندگی	شورای اسلامی روستایی	انگن مذهبی مسلمانان	بنای مذهبی مسلمانان	شماره رودخانه آبی	
۴۲	۴۱	۴۰	۳۹	۳۸	۳۷	۳۶	۳۵	۳۴	۳۳	۳۲	۳۱	۳۰	۲۹	۲۸	۲۷	۲۶	۲۵	۲۴	۲۳	۲۲	۲۱	۲۰	۱۹	۱۸	۱۷	
۲۵	۱۲۵۰															*									۷	
۵	۸۰															*									۸	
۱۰۰۷	۱۱۳۱۲	۰	۱	۸	۰	۰	۰	۱	۰	۰	۲	۱	۰	۴	۱	۱۴	۶	۷	۱	۰	۰	۱۰	۲۱	۱	۱	
۲۳۵	۷۲۰			*				*			*			*	*	*	*	*	*	*	*	*	*	*	*	۱
۸۰	۱۴۵۰			*				*			*			*	*	*	*	*	*	*	*	*	*	*	۲	
۵	۸۰۰			*				*			*			*	*	*	*	*	*	*	*	*	*	*	۳	
۱۰	۹۷			*				*			*			*	*	*	*	*	*	*	*	*	*	*	۴	
۱۴۰	۱۲۰۰			*				*			*			*	*	*	*	*	*	*	*	*	*	*	۵	
۶۰	۷۲۰			*				*			*			*	*	*	*	*	*	*	*	*	*	*	۶	
۱۲	۵۰۰			*				*			*			*	*	*	*	*	*	*	*	*	*	*	۷	
۰	۷۵۰		*	*				*			*			*	*	*	*	*	*	*	*	*	*	*	۸	
۰	۴۵۰			*				*			*			*	*	*	*	*	*	*	*	*	*	*	۹	
۱۰۰	۸۰۰			*				*			*			*	*	*	*	*	*	*	*	*	*	*	۱۰	
۶۰	۴۵۰			*				*			*			*	*	*	*	*	*	*	*	*	*	*	۱۱	
۶۰	۲۰۰۰			*				*			*			*	*	*	*	*	*	*	*	*	*	*	۱۲	
۰	۵			*				*			*			*	*	*	*	*	*	*	*	*	*	*	۱۳	
۱۰۰	۱۰۲۰			*				*			*			*	*	*	*	*	*	*	*	*	*	*	۱۴	
۴۰	۲۵۰			*				*			*			*	*	*	*	*	*	*	*	*	*	*	۱۵	
۶۵	۶۵۰			*				*			*			*	*	*	*	*	*	*	*	*	*	*	۱۶	
۸۰	۰			*				*			*			*	*	*	*	*	*	*	*	*	*	*	۱۷	
۱۲۵	۱۶۶۳۱	۰	۴	۵	۰	۰	۲	۰	۰	۰	۲	۰	۰	۵	۱	۱۲	۷	۱۲	۰	۰	۱	۲۲	۰	۰	۱	
۲	۲۰			*				*			*			*	*	*	*	*	*	*	*	*	*	*	۲	
۸	۱۲۰			*				*			*			*	*	*	*	*	*	*	*	*	*	*	۳	
۱۰۵۱	۸۰۰			*				*			*			*	*	*	*	*	*	*	*	*	*	*	۴	
۲۰۰	۱۴۳۱			*				*			*			*	*	*	*	*	*	*	*	*	*	*	۵	
۵۰	۲۱۰			*				*			*			*	*	*	*	*	*	*	*	*	*	*	۶	
۲۰۰	۶۱۰			*				*			*			*	*	*	*	*	*	*	*	*	*	*	۷	
۱۰۰	۹۰۰			*				*			*			*	*	*	*	*	*	*	*	*	*	*	۸	
۵۰	۲۰۰			*				*			*			*	*	*	*	*	*	*	*	*	*	*	۹	
۱۰۰	۸۰		*	*				*			*			*	*	*	*	*	*	*	*	*	*	*	۱۰	
۱۵۰	۱۲۰۰		*	*				*			*			*	*	*	*	*	*	*	*	*	*	*	۱۱	
۸۰	۱۵۵۰		*	*			*	*			*			*	*	*	*	*	*	*	*	*	*	*	۱۲	
۳۶	۱۵۰۰		*	*			*	*			*			*	*	*	*	*	*	*	*	*	*	*	۱۳	
۲۰	۳۵۰		*	*			*	*			*			*	*	*	*	*	*	*	*	*	*	*	۱۴	
۶	۶۰		*	*			*	*			*			*	*	*	*	*	*	*	*	*	*	*	۱۵	
۲۰۰	۲۵۶۰		*	*			*	*			*			*	*	*	*	*	*	*	*	*	*	*	۱۶	
۷	۵۶		*	*			*	*			*			*	*	*	*	*	*	*	*	*	*	*	۱۶	

نوع راه و فعالیت کشاورزی آبادیهای خالی از سکنه شهرستان بسترد ماه مهر

شماره ردیف	آبادی	کد آبادی	نوع راه آبادی (کد)	فعالیت کشاورزی						
				پرورش ماهی	پرورش زنبور	پرورش گاو	پرورش گوسفند	دامداری	باغداری	زراعت
۱)	۲	۳	۴	۵	۶	۷	۸	۹	۱۰	۱۱
	بخش بسترد امام خمینی									
۱	دهستان بسترد امام خمینی	۰۵۹۹۵۲	۱							
	بخش مرکزی									
۱	دهستان چراچی	۰۵۹۹۸۲	۲							
	دهستان حومه									
۱	ابوسیله سفلی	۰۶۰۰۱۹	۱							
۲	ابوسیله علیا	۰۶۰۰۲۰	۲							
۳	السیو حر دان علیا	۰۶۰۰۲۵	۳							
۴	اشیار قلعه	۰۶۰۰۲۶	۱							
۵	ایستگاه مرغزار	۰۶۰۰۲۹	۶							
۶	بینقله	۰۶۰۰۳۰	۲							
۷	تویچیه پایین	۰۶۰۰۳۵	۲							
۸	حماد	۰۶۰۰۳۸	۲							
۹	ذلیه سفلی	۰۶۰۰۴۴	۲							
۱۰	ذلیه علیا	۰۶۰۰۴۵	۲							
۱۱	راه دار خانه	۰۶۰۰۴۶	۳							
۱۲	قرکت ابیکا	۰۶۰۰۵۱	۱							
۱۳	قرکت ساختمانی زیان	۰۶۰۰۵۶	۱							
۱۴	قهوه خانه سیدکشول	۰۶۰۰۶۸	۱							
۱۵	کوت	۰۶۰۰۶۹	۲							
۱۶	کویمه	۰۶۰۰۷۰	۲							
۱۷	مرغداری امینی	۰۶۰۰۷۳	۱							
۱۸	مرکز خده ساتجهاد	۰۶۰۰۷۴	۲							
۱۹	موسه دانش	۰۶۰۰۸۰	۲							
۲۰	هوریه دایخ	۰۶۰۰۸۶	۲							
۲۱	هوریه قرهان	۰۶۰۰۸۸	۳							
	بخش هندوچان									
	دهستان اسیاب									
۱	ایستگاه برق ۴۰۰ کیلو وات امیدیه	۰۶۰۱۷۲	۱							
۲	محمود آباد	۰۶۰۲۰۱	۲							
	دهستان چم خلف عیسی									
۱	تورل خانلی	۰۶۰۲۲۷	۳							
۲	تورل ریغه	۰۶۰۲۳۸	۳							
۳	دوب	۰۶۰۲۴۵	۲							
۴	دور مبارک	۰۶۰۲۴۶	۲							
۵	دور مزروق	۰۶۰۲۴۷	۲							
۶	دومیله	۰۶۰۲۴۸	۲							
۷	شبیبه	۰۶۰۲۵۰	۲							
۸	گزل حلیل	۰۶۰۲۵۲	۲							
۹	میال	۰۶۰۲۵۴	۳							
	دهستان سورین-سوریه									
۱	خزینة سفلی	۰۶۰۲۸۰	۱							

کد نوع راه آبادی: جاده اسفالت ۱، جاده شوسه ۲، جاده خاکی ۳، مارود ۴، سایر (ایستگاه راه آهن یا راه آبی) ۵، نامشخص ۶

نوع راه و فعالیت کشاورزی آبادیهای خالی از سکنه شهرستان بندرماهشهر

فعالیت کشاورزی							نوع راه آبادی (کد)	کد آبادی	آبادی	شماره ردیف
پرورش ماهی	پرورش زنبورسل	پرورش گاو برهیم	پرورش طیور	دامداری دامپروری	باغداری	زراعت				
۱۱	۱۰	۹	۸	۷	۶	۵	۴	۳	۲	۱
						*	۱	۰۶۰۲۸۲	رامشیر یکک	۲
						*	۶	۰۶۰۲۸۶	طلاکده علیا	۳
						*	۲	۰۶۰۲۸۸	ملح	۴
							۱	۰۶۰۲۸۹	توزده میلی	۵
						*	۱	۰۶۰۳۲۴	دهستان صفائییه شیری علیا	۱
							۶	۰۶۰۳۴۸	دهستان هندیشان بناغل بند	۱
							۶	۰۶۰۳۵۰	پاسگاه ژ اندار مری سجانف	۲
							۶	۰۶۰۳۵۱	پاسگاه ژ اندار مری کپر ها	۳
							۶	۰۶۰۳۵۳	تویشه	۴
						*	۶	۰۶۰۳۵۷	چتله	۵
						*	۳	۰۶۰۳۵۸	چتله حسینیه	۶
							۳	۰۶۰۳۶۲	چم سید کریم	۷
							۶	۰۶۰۳۶۳	چم شعبان	۸
							۶	۰۶۰۳۷۱	نظم آباد	۹
							۳	۰۶۰۳۵۵	غر ابی کو چک	۱۰
							۲	۰۶۰۳۷۳	مزرعه عباد الهی	۱۱
							۶	۰۶۰۳۷۴	مزرعه کز الهی	۱۲
							۶	۰۶۰۳۷۶	نخل بییشه	۱۳

کد نوع راه آبادی: جاده سفالیه ۱، جاده شوسه ۲، جاده خاکی ۳، مارو ۴، سایر (اینجا راه آهن یا راه آبی) ۵، نامشخص ۶