

۹۱۵/۵۰۰۳  
۲۴۳۴۲  
۱۳۹۵  
۷۸۰۲۰  
۲۰۰۲

## بسمه تعالی

### پیشگفتار

سرشماری عمومی نفوس و مسکن در ایران به موجب قانون، هر ۱۰ سال یکبار توسط مرکز آمار ایران انجام می‌شود. تاکنون چهار سرشماری عمومی نفوس و مسکن در سالهای ۱۳۳۵، ۱۳۴۵، ۱۳۵۵ و ۱۳۶۵ به مرحله اجرا درآمده است. نخستین سرشماری، توسط اداره کل آمار عمومی، و سرشماریهای بعدی، توسط مرکز آمار ایران انجام گرفته است. سرشماری سال ۱۳۶۵، اولین سرشماری در نظام جمهوری اسلامی ایران است که علی‌رغم جنگ تحمیلی، محاصره اقتصادی و مزیقه‌های ناشی از هر یک، به حول و قوه الهی مطابق برنامه پیش‌بینی شده به نحو مطلوب به انجام رسید. سرشماری عمومی نفوس و مسکن، مناسبترین ابزار برنامه‌ریزیهای توسعه اجتماعی، اقتصادی و فرهنگی در کشور است که با ارائه آمار و اطلاعات درست، رهنمودهای لازم برای رسیدن به اهداف برنامه‌ریزیهای کوتاه‌مدت، میان‌مدت و بلندمدت را در اختیار سیاست‌گذاران، مسئولان و برنامه‌ریزان کشور قرار می‌دهد.

وسعت و عظمت کار سرشماری، مرکز آمار ایران را بر آن داشت که از نیمه دوم سال ۱۳۶۱ با برنامه‌ریزیهای دقیق، فعالیت مستمر و پیگیری را برای تهیه مقدمات سرشماری عمومی نفوس و مسکن آغاز کند. اولین قدم در این زمینه، شناخت نیازهای اساسی دستگاههای مسئول کشور بود که بر آن اساس، طرح مقدماتی سرشماری تهیه شد و به طور آزمایشی در مناطق شهری و روستایی سه شهرستان آستانه اشریفیه از استان گیلان، سراوان از استان سیستان و بلوچستان و شادگان از استان خوزستان و نیز در چند حوزه نمونه در هر یک از استانهای دیگر به مرحله اجرا درآمد. با استفاده از نتایج حاصل از آزمایش سرشماری، پرسشنامه‌ها، فرمها و دستورالعملهای فنی و اجرایی مورد تجدید نظر قرار گرفت و بر آن اساس، طرح نهایی سرشماری تهیه و آماده اجرا شد. عملیات اجرایی سرشماری به طور همزمان در تمام نقاط کشور از تاریخ ۱۶ تا ۳۰ مهرماه سال ۱۳۶۵ انجام شد. در این مرحله، سازمان برنامه و بودجه استانها، مراکز تربیت معلم و سایر سازمانها و موسسات دولتی و همچنین نهادهای انقلاب اسلامی، همکاریهای ارزنده‌ای با مرکز آمار ایران داشتند و مردم فداکار ایران نیز با همیاری و مساعدت خود، امکان اجرای موفقیت آمیز سرشماری را فراهم آوردند.

پرسشنامه‌هایی که در جریان اجرای سرشماری تکمیل شده است، حجم عظیمی از اطلاعات آماری را در بر دارد که در جداول متعدد، برای هر یک از سطوح جغرافیایی، قابل استخراج و ارائه است. برخی از این اطلاعات در قالب نشریات نتایج سرشماری ارائه می‌شود و سایر اطلاعات در صورت نیاز و برحسب مورد، در اختیار استفاده‌کنندگان قرار خواهد گرفت.

فرهنگ آبادیهای شهرستان ، یکی از مجموعه نشریات نتایج سرشماری عمومی نفوس و مسکن است که در ۱۹۵ جلد برای ۱۹۵ شهرستان ( بر اساس تقسیمات کشوری در زمان سرشماری ) منتشر می شود . در هر یک از این نشریات ، ۳۹ خصوصیت عمده جمعیتی ، اجتماعی ، اقتصادی و فرهنگی برای هر یک از آبادیهای دارای سکنه و نیز جدولی در مورد آبادیهای خالی از سکنه شهرستان به تفکیک بخش و دهستان ارائه شده است . همچنین این نشریات شامل نقشه کشور ( که نشان دهنده موقعیت شهرستان در داخل استان است ) ، نقشه شهرستان ( به تفکیک بخش و دهستان ، و موقعیت مراکز بخش ، نقاط شهری و آبادیهای دارای ۲۰۰۰ نفر جمعیت و بیشتر ) و نقشه های مربوط به بخش یا بخشهای شهرستان ( به تفکیک دهستان و آبادیهای دارای ۲۰ خانوار و بیشتر ) است .

لازم به یادآوری است ، نقشه شهرستانها که موقعیت کلیه آبادیها ( دارای سکنه و خالی از سکنه ) روی آن مشخص شده ، در مرکز آمار ایران موجود و قابل ارائه به استفاده کنندگان است .

امید است این مجموعه از نشریات نتایج سرشماری بتواند اطلاعات لازم برای شناخت اوضاع اجتماعی و اقتصادی آبادیهای کشور را در اختیار تصمیم گیران ، برنامه ریزان و پژوهشگران قرار دهد .

مرکز آمار ایران

فهرست مندرجات فرهنگ آبادیهای شهرستان دشت آزادگان

صفحه

عنوان

تعاریف و مفاهیم مورد استفاده در سرشماری عمومی نفوس و مسکن سال ۱۳۶۵ (ویژه فرهنگ آبادیها)

یک	..... جمعیت (جامعه مورد سرشماری)
یک	..... خانوار
دو	..... اقامتگاه معمولی
دو	..... شهر (نقطه شهری)
دو	..... آبادی (نقطه روستایی)
دو	..... جمعیت ساکن در نقاط شهری
دو	..... جمعیت ساکن در نقاط روستایی
دو	..... سن
دو	..... مهاجران وارد شده
دو	..... محل تولد
دو	..... باسواد
سه	..... کار
سه	..... وضع فعالیت در ۷ روز گذشته

مفاهیم به کار رفته در این نشریه

چهار	..... نسبت جنسی
چهار	..... گروههای عمده سنی
چهار	..... نسبت باسوادی

ویزگیهای عمده نقاط روستایی شهرستان

۱	..... جمعیت
۴	..... خانوار
۴	..... مهاجرت
۵	..... سواد
۶	..... وضع فعالیت
۸	..... نقشه تقسیمات کشوری جمهوری اسلامی ایران به تفکیک استان : ۱۳۶۵
۹	..... نقشه شهرستان به تفکیک بخش و دهستان

- ۱۰ ..... نقشه روستایی بخش بهستان شهرستان دشت آزادگان از استان خوزستان
- ۱۱ ..... نقشه روستایی بخش مرکزی شهرستان دشت آزادگان از استان خوزستان
- ۱۲ ..... نقشه روستایی بخش هویزه شهرستان دشت آزادگان از استان خوزستان

**جداول**

- ۱۴ ..... خصوصیات اجتماعی - اقتصادی آبادیهای دارای سکنه شهرستان
- ۲۰ ..... نوع راه و فعالیت کشاورزی آبادیهای خالی از سکنه شهرستان

**پیوستها**

فرم ۲ - ( پرسشنامه آبادی )

فهرست مجموعه نشریات فرهنگ آبادیهای کشور براساس نتایج سرشماری عمومی نفوس و مسکن سال ۱۳۶۵

HA  
۴۵۷۰/۲  
۱۳۴۳/۳  
۱۳۹۵  
۷۸.۸  
۲.۵

## تعاریف و مفاهیم مورد استفاده در سرشماری عمومی نفوس و مسکن سال ۱۳۶۵ (ویژه فرهنگ آبادیها)

### جمعیت (جامعه مورد سرشماری)

اعضای همه خانوارهای معمولی ساکن و دستجمعی که اقامتگاه معمولی آنان در زمان سرشماری در ایران قرار دارد و نیز اعضای کلیه خانوارهای معمولی غیر ساکن کشور، جامعه مورد سرشماری را تشکیل می دهند. اعضای هیئتهای سیاسی و سفارتخانه های خارجی در ایران و افراد خانواده آنان جزو جامعه مورد سرشماری محسوب نمی شوند، اما ایرانیان عضو هیئتهای سیاسی و سفارتخانه های ایران در خارج از کشور و افراد خانواده آنان، جزو جامعه مورد سرشماری به حساب می آیند.

### خانوار

خانوار از چند نفر تشکیل می شود که با هم در یک اقامتگاه زندگی می کنند، با یکدیگر همخرج هستند و معمولاً "با هم غذا می خورند. فردی که به تنهایی زندگی می کند نیز، خانوار تلقی می شود.

خانوار معمولی: خانوار با تعریف فوق، اکثر افراد کشور را در بر می گیرد و به همین دلیل این گونه خانوارها، "خانوار معمولی" نیز نامیده می شود.

خانوار معمولی ساکن: خانواری که در اقامتگاه ثابت سکونت دارد، "خانوار معمولی ساکن" نامیده می شود.

خانوار معمولی غیر ساکن: خانواری که در زمان سرشماری در اقامتگاه ثابتی سکونت ندارد، "خانوار معمولی غیر ساکن" نامیده می شود. این دسته از خانوارها شامل سه گروه زیر است:

۱- خانوارهایی که در زمان سرشماری در کوچ به سر می برند و یا در خارج شهرها و آبادیها در زیر چادر زندگی می کنند.

۲- خانوارهایی که در محل زندگی ثابتی زندگی نمی کنند و به طور مداوم محل زندگی خود را تغییر می دهند، مانند کولیها.

۳- خانوارهایی که محل زندگی مشخص ندارند و شبها معمولاً "در پارکها، خرابه ها، زیرپلها و... بی تخته می کنند.

خانوار دستجمعی: مجموعه افرادی که به دلیل داشتن هدف یا ویژگیهای مشترک مانند تحصیل، بیماری روانی و... با هم در یک موسسه از قبیل خوابگاه دانشجویی، آسایشگاه روانی و... زندگی می کنند، یک خانوار دستجمعی به حساب می آیند. در این سرشماری، افرادی که در ندامتگاهها، بازداشتگاهها و مراکز مشابه نگهداری می شوند و نیز افرادی که در سربازخانهها، پادگانها، پاسگاهها، پایگاهها، یا اردوگاههای نظامی و انتظامی به طور جمعی به سر می برند و همچنین دانش آموزان و دانشجویان موسسات آموزشی نیروهای نظامی و انتظامی، به عنوان اعضای خانوار دستجمعی مورد سرشماری قرار نمی گیرند. این گونه افراد همراه با سایر اعضای خانوار معمولی خود سرشماری می شوند.

یک

## اقامتگاه معمولی

اقامتگاه معمولی خانوار، محلی است که خانوار در زمان سرشماری در آنجا زندگی می‌کند، مشروط بر اینکه اقامتگاه دیگری نداشته باشد. اقامتگاه معمولی خانواری که در زمان سرشماری بیش از یک اقامتگاه دارد، محلی است که بیشترین مدت سال را در آنجا به سر می‌برد.

## شهر (نقطه شهری)

منظور از شهر، هر یک از نقاطی است که دارای شهرداری باشد.

## آبادی (نقطه روستایی)

آبادی به مجموعه یک یا چند مکان و اراضی به هم پیوسته (اعم از کشاورزی و غیرکشاورزی) گفته می‌شود که خارج از محدوده شهرها واقع شده و دارای محدوده ثابتی یا عرفی مستقل باشد. اگر آبادی در زمان سرشماری، محل سکونت خانوار یا خانوارهایی باشد، " دارای سکنه " و در غیر این صورت، " خالی از سکنه " تلقی می‌شود.

## جمعیت ساکن در نقاط شهری

منظور از جمعیت ساکن در نقاط شهری در هر یک از محدوده‌های بخش، شهرستان، استان یا کشور، جمعیت کلیه شهرهایی است که در همان محدوده قرار دارد و جمعیت هر شهر عبارت است از مجموع تعداد اعضای همه خانوارهای معمولی ساکن و دستجمعی که اقامتگاه معمولی آنها در زمان سرشماری در آن شهر واقع است.

## جمعیت ساکن در نقاط روستایی

منظور از جمعیت ساکن در نقاط روستایی در هر یک از محدوده‌های دهستان، بخش، شهرستان، استان یا کشور، جمعیت کلیه آبادیهایی است که در همان محدوده قرار دارد و جمعیت هر آبادی عبارت است از مجموع تعداد اعضای همه خانوارهای معمولی ساکن و دستجمعی که اقامتگاه معمولی آنها در زمان سرشماری در آن آبادی واقع است.

## سن

منظور از سن، تعداد سالهای کاملی است که از زمان تولد فرد گذشته است.

## مهاجران وارد شده

در هر شهر یا آبادی، آن دسته از اعضای خانوارهای معمولی ساکن و دستجمعی که متولد آنجا نباشند، مهاجر شناخته می‌شوند.

## محل تولد

منظور از محل تولد، آبادی یا شهری است که در زمان تولد فرد، اقامتگاه معمولی مادر او بوده است.

## باسواد

کسانی که می‌توانند به فارسی یا هر زبان دیگری متن ساده‌ای را بخوانند و بنویسند، خواه مدرک رسمی داشته یا نداشته باشند، باسواد تلقی می‌شوند. همه محصلان از جمله نوآموزان سال اول ابتدایی و سوادآموزان نهضت سوادآموزی نیز باسواد به حساب می‌آیند.

کار، هر فعالیت فکری یا بدنی است که قانوناً " مجاز باشد و به منظور کسب درآمد ( نقدی، غیرنقدی) صورت گیرد .

#### وضع فعالیت در ۷ روز گذشته

در این سرشماری، وضع فعالیت افراد در ۷ روز پیش از مراجعه مامور سرشماری مورد نظر است. هر یک از افراد از این نظر و با توجه به تعریف کار، در یکی از گروههای زیر قرار می‌گیرند:

شاغل: افراد زیر شاغل به حساب می‌آیند:

— کسانی که دارای شغلی هستند، اعم از اینکه در ۷ روز پیش از مراجعه مامور سرشماری کار کرده و یا به عللی از قبیل مرخصی، بیماری، تعطیل موقت محل کار و ... کار نکرده‌اند و پس از رفع علت به کار خود ادامه خواهند داد.

— کسانی که شغل مستمر نداشته ولی در ۷ روز پیش از مراجعه مامور سرشماری، حداقل دو روز کار کرده‌اند.

— کسانی که تحت عنوان کارآموز در ۷ روز پیش از مراجعه مامور سرشماری به کار اشتغال داشته‌اند.

— کسانی که دارای شغلی هستند، ولی در ۷ روز پیش از مراجعه مامور سرشماری به اقتضای فصل و ماهیت فصلی کار خود، کار نکرده‌اند (بیکاران فصلی)، مشروط بر آنکه در جستجوی کار دیگری هم نباشند.

— افرادی که به انجام خدمت و وظیفه عمومی مشغول هستند.

— کسانی که در حال گذراندن دوره‌های آموزشی در دانشکده‌ها و آموزشگاههای مربوط به نیروهای نظامی و انتظامی هستند.

بیکار (جویای کار): کسانی که شاغل به حساب نمی‌آیند و در ۷ روز پیش از مراجعه مامور سرشماری در جستجوی کار بوده‌اند، بیکار (جویای کار) تلقی می‌شوند.

محصل: کسانی که شاغل، بیکار (جویای کار) محسوب نمی‌شوند و در ۷ روز پیش از مراجعه مامور سرشماری در حال تحصیل بوده‌اند، محصل به حساب می‌آیند.

خانه‌دار: خانه‌دار به کسانی گفته می‌شود که شاغل، بیکار (جویای کار) و محصل به حساب نمی‌آیند و بنا بر اظهار پاسخگو، در ۷ روز پیش از مراجعه مامور سرشماری به خانه‌داری مشغول بوده‌اند.

دارای درآمد بدون کار: کسانی که شاغل، بیکار (جویای کار) محصل و خانه‌دار محسوب نمی‌شوند و درآمدهای مستمری مانند حقوق بازنشستگی، حقوق و وظیفه، درآمد املاک و مستغلات، سود سهام و ... دارند، دارای درآمد بدون کار محسوب می‌شوند.

سایر: کسانی که از نظر وضع فعالیت در ۷ روز پیش از مراجعه مامور سرشماری، در هیچ یک از گروههای بالا قابل طبقه‌بندی نیستند، در گروه سایر قرار می‌گیرند.

## مفاهیم به کار رفته در این نشریه

### نسبت جنسی

نسبت تعداد مردان به زنان یا زنان به مردان ، نسبت جنسی نامیده می‌شود . معمولاً " در این مورد نسبت تعداد مردان به زنان را محاسبه می‌کنند و به صورت درصد ارائه می‌دهند . یعنی اگر  $M$  تعداد مردان و  $F$  تعداد زنان در یک منطقه جغرافیایی باشد ، نسبت جنسی در آن منطقه عبارت خواهد بود از :

$$\text{نسبت جنسی} = \frac{M}{F} \times 100$$

### گروههای عمده سنی

در مجموعه نشریات نتایج سرشماری عمومی نفوس و مسکن سال ۱۳۶۵ ، علاوه بر سنین منفرد و گروههای سنی منظم (۵ ساله و ۱۰ ساله) ، طبقه‌بندی سنی دیگری نیز برای جمعیت در نظر گرفته شده است که هر طبقه آن ، یک گروه عمده سنی نامیده می‌شود و عبارت است از :

افراد ۱ - ۵ ساله : نوباوگان

افراد ۶ - ۱۰ ساله : کودکان

افراد ۱۱ - ۱۴ ساله : نوجوانان

افراد ۱۵ - ۲۴ ساله : جوانان

افراد ۲۵ - ۶۴ ساله : میانسالان

افراد ۶۵ ساله و بیشتر : بزرگسالان

افرادی که سن آنان معلوم نبوده و یا امکان انتساب آنان به یکی از گروههای سنی وجود نداشته است ، در گروه " سن نامشخص" منظور شده است .

### نسبت باسوادی

این نسبت در هر جامعه از تقسیم تعداد افراد با سواد در یک سن یا گروه سنی معین به جمعیت آن سن یا گروه سنی به دست می‌آید و معمولاً " به صورت " درصد " بیان می‌شود .



ویژگیهای عمده نقاط روستایی شهرستان دشت آزادگان

دشت آزادگان یکی از شهرستانهای استان خوزستان است که در غرب این استان واقع شده و مرکز آن شهر دشت آزادگان است. این شهرستان دارای ۳ شهرستان، دشت آزادگان و هویزه است. همچنین شهرستان دشت آزادگان به ۳ بخش شامل ۶ دهستان تقسیم شده و متشکل از ۹۳ آبادی دارای سکنه و ۱۱۷ آبادی خالی از سکنه است.

جمعیت

در سرشماری عمومی نفوس و مسکن مهرماه ۱۳۶۵، شهرستان دشت آزادگان دارای ۷۵۲۷۲ نفر جمعیت بوده است. از این تعداد، ۳۲۶۹۲ نفر ساکن در نقاط شهری و ۴۲۵۸۰ نفر ساکن در نقاط روستایی بوده‌اند.

جدول ۱- تعداد آبادیهایی دارای سکنه شهرستان بر حسب بخش، تفکیک طبقات جمعیتی

بخش	جمع	۱ تا ۲۴ نفر	۲۵ تا ۴۹ نفر	۵۰ تا ۹۹ نفر	۱۰۰ تا ۲۴۹ نفر	۲۵۰ تا ۴۹۹ نفر	۵۰۰ تا ۹۹۹ نفر	۱۰۰۰ تا ۲۴۹۹ نفر	۲۵۰۰ تا ۴۹۹۹ نفر	۵۰۰۰ نفر و بیشتر
شهرستان دشت آزادگان	۹۳	۴	۷	۹	۲۸	۲۵	۱۰	۸	۲	۰
شهرستان	۱	۰	۰	۰	۱	۰	۰	۰	۰	۰
مرکزی	۵۹	۲	۲	۲	۱۳	۱۸	۱۰	۸	۲	۰
هویزه	۲۲	۲	۴	۶	۱۴	۷	۰	۰	۰	۰

از جمعیت نقاط روستایی این شهرستان، ۲۱۰۴۱ نفر را مردان و ۲۱۵۳۹ نفر را زنان تشکیل می‌دهد. نسبت جنسی در این جمعیت نشان می‌دهد که در مقابل هر ۱۰۰ نفر زن، ۹۸ نفر مرد وجود دارد. این نسبت در بین اطفال کمتر از یکساله ۱۰۴ و در بین افراد ۶۵ ساله و بیشتر ۷۹ است. پابندترین نسبت جنسی به گروه سنی بزرگسالان (۶۵ ساله و بیشتر) و بالاترین نسبت، به گروه سنی نوجوانان (۱۱-۱۴ ساله) تعلق دارد.

جدول ۲- جمعیت نقاط روستایی شهرستان بر حسب بخش و گروه‌های عمده‌سنی، به تفکیک جنس

نبت جنسی	زن	مرد	مردوزن		گروه‌های عمده‌سنی
			درصد	تعداد	
۹۸	۲۱۵۳۹	۲۱۰۴۱	۱۰۰/۰۰	۴۲۵۸۰	شهرستان دشت از ادگان
۱۰۴	۱۰۵۱	۱۰۹۲	۵/۰۳	۲۱۴۳	اطفال / کمتر از یکساله /
۱۰۵	۴۱۷۲	۴۳۶۱	۲۰/۰۴	۸۵۳۳	نوباوگان / ۱-۵ ساله /
۹۷	۲۷۷۱	۲۶۶۴	۱۷/۴۶	۷۴۳۵	کودکان / ۶-۱۰ ساله /
۱۰۷	۱۹۷۴	۲۱۱۱	۹/۵۹	۴۰۸۵	نوجوانان / ۱۱-۱۴ ساله /
۹۴	۲۸۲۳	۲۵۸۸	۱۷/۴۳	۷۴۱۱	جوانان / ۱۵-۲۴ ساله /
۹۴	۵۹۹۷	۵۶۲۳	۲۷/۲۹	۱۱۶۲۰	میانسالان / ۲۵-۶۴ ساله /
۷۹	۷۲۳	۵۶۹	۲/۰۳	۱۲۹۲	بزرگسالان / ۶۵ ساله و بیشتر /
۳	۱۸	۲۳	۰/۱۲	۵۱	نامشخص
۱۱۶	۶۱	۷۱	۱۰۰/۰۰	۱۳۲	بخش بیستان
۲۵۰	۲	۵	۵/۲۰	۷	اطفال / کمتر از یکساله /
۹۳	۱۵	۱۴	۲۱/۹۷	۲۹	نوباوگان / ۱-۵ ساله /
۱۱۷	۱۲	۱۴	۱۹/۷۰	۲۶	کودکان / ۶-۱۰ ساله /
۱۵۰	۶	۹	۱۱/۳۶	۱۵	نوجوانان / ۱۱-۱۴ ساله /
۹۰	۱۰	۹	۱۴/۳۹	۱۹	جوانان / ۱۵-۲۴ ساله /
۱۲۰	۱۵	۱۸	۲۵/۰۰	۳۳	میانسالان / ۲۵-۶۴ ساله /
۲۰۰	۱	۲	۲/۲۷	۳	بزرگسالان / ۶۵ ساله و بیشتر /
۳	۰	۰	۰/۰۰	۰	نامشخص
۹۸	۱۸۷۱۲	۱۸۲۱۷	۱۰۰/۰۰	۳۷۰۲۹	بخش مرکزی
۱۰۲	۹۲۰	۹۳۸	۵/۰۲	۱۸۵۸	اطفال / کمتر از یکساله /
۱۰۴	۲۶۵۹	۲۸۰۶	۲۰/۱۶	۷۴۶۵	نوباوگان / ۱-۵ ساله /
۹۶	۲۲۶۵	۲۱۴۹	۱۷/۳۲	۶۴۱۴	کودکان / ۶-۱۰ ساله /
۱۰۸	۱۷۲۷	۱۸۵۷	۹/۶۸	۳۵۸۴	نوجوانان / ۱۱-۱۴ ساله /
۹۵	۲۳۱۰	۲۱۳۵	۱۷/۴۱	۶۴۴۵	جوانان / ۱۵-۲۴ ساله /
۹۵	۵۱۷۴	۴۸۹۶	۲۷/۱۹	۱۰۰۷۰	میانسالان / ۲۵-۶۴ ساله /
۷۹	۶۴۳	۵۰۹	۲/۱۱	۱۱۵۲	بزرگسالان / ۶۵ ساله و بیشتر /
۳	۱۴	۲۷	۰/۱۱	۴۱	نامشخص

جدول ۲- جمعیت نقاط روستایی شهرستان بر حسب بخش و گروه‌های عمده‌سنی، به تفکیک جنس

سنت جنسی	زن	مرد	مرد و زن		گروه‌های عمده‌سنی
			درصد	تعداد	
۹۶	۲۷۶۶	۲۶۵۲	۱۰۰/۱۰۰	۵۴۱۹	بچه‌ها ۰-۵ ساله / هویزه
۱۱۶	۱۲۹	۱۴۹	۵/۱۳	۲۷۸	اطفال / کمتر از یکساله /
۱۰۹	۴۹۸	۵۴۱	۱۹/۱۷	۱۰۳۹	نویسوان / ۱-۵ ساله /
۱۰۱	۴۹۴	۵۰۱	۱۸/۳۶	۹۹۵	کودکان / ۶-۱۰ ساله /
۱۰۲	۲۴۱	۲۴۵	۸/۹۷	۴۸۶	نوجوانان / ۱۱-۱۴ ساله /
۸۷	۵۱۳	۴۴۴	۱۷/۶۶	۹۵۷	جوانان / ۱۵-۲۴ ساله /
۸۸	۸۰۸	۷۰۹	۲۷/۹۹	۱۵۱۷	میانسالان / ۲۵-۶۴ ساله /
۷۲	۷۹	۵۸	۲/۵۲	۱۳۷	بزرگسالان / ۶۵ ساله و بیشتر /
*	۴	۶	۰/۱۸	۱۰	نامشخص

■ محاسبه مفهومی ندارد.

### خانوار

در سرشماری مهرماه ۱۳۶۵ ، شهرستان دشت آزادگان دارای ۱۱۱۰۲ خانوار بوده است . از این تعداد ، ۴۷۶۹ خانوار ساکن در نقاط شهری و ۶۳۳۳ خانوار ساکن در نقاط روستایی بوده اند .

جدول ۳- تعداد آبادیهایی دارای سکنه شهرستان بر حسب بخش ، به تفکیک گروه بندی تعداد خانوار

بخش	جمع	۱ تا ۴ خانوار	۵ تا ۹ خانوار	۱۰ تا ۱۹ خانوار	۲۰ تا ۴۹ خانوار	۵۰ تا ۹۹ خانوار	۱۰۰ تا ۱۹۹ خانوار	۲۰۰ تا ۳۹۹ خانوار	۴۰۰ تا ۹۹۹ خانوار	۱۰۰۰ خانوار و بیشتر
شهرستان دشت آزادگان	۹۲	۷	۶	۱۳	۲۴	۱۹	۷	۵	۲	۰
بخش برستان	۱	۰	۰	۰	۱	۰	۰	۰	۰	۰
بخش مرکزی	۵۹	۳	۳	۴	۱۸	۱۷	۷	۵	۲	۰
بخش هوزگان-هویزه	۲۲	۴	۲	۹	۱۵	۲	۰	۰	۰	۰

متوسط تعداد افراد در خانوارهای معمولی ساکن نقاط روستایی این شهرستان ، ۶/۷ نفر است . بیشترین تعداد خانوار ، مربوط به خانوارهای ۱۰ نفره و بیشتر و کمترین آن مربوط به خانوارهای ۱ نفره است .

جدول ۴- خانوارهای معمولی ساکن نقاط روستایی شهرستان بر حسب بخش ، به تفکیک تعداد افراد در خانوار

بخش	جمع	۱ نفر	۲ نفر	۳ نفر	۴ نفر	۵ نفر	۶ نفر	۷ نفر	۸ نفر	۹ نفر	۱۰ نفر و بیشتر
شهرستان دشت آزادگان	۶۲۳۲	۱۲۲	۴۲۲	۴۸۷	۶۵۰	۷۱۷	۷۷۸	۷۶۹	۷۸۲	۵۰۲	۱۱۰۲
بخش برستان	۲۱	۱	۰	۲	۴	۴	۲	۲	۱	۰	۴
بخش مرکزی	۵۴۴۵	۱۰۷	۳۶۰	۴۰۶	۵۲۸	۶۰۵	۶۵۵	۶۷۰	۶۷۱	۴۴۲	۹۹۱
بخش هوزگان-هویزه	۸۶۷	۱۵	۶۲	۷۹	۱۰۸	۱۰۸	۱۲۱	۹۷	۱۱۰	۶۰	۱۰۷

### مهاجرت

در سرشماری عمومی نفوس و مسکن مهرماه ۱۳۶۵ ، ۸۳/۴ درصد از جمعیت نقاط روستایی شهرستان دشت آزادگان در همان آبادی که در زمان سرشماری اقامت داشتند متولد شده اند . مقایسه محل تولد افراد با محلی که در زمان سرشماری در آنجا اقامت داشتند نشان می دهد که ۱۳/۰ درصد جمعیت نقاط روستایی این شهرستان از آبادی به آبادی و ۳/۱ درصد از شهر به آبادی ، در طول زندگی شان مهاجرت کرده اند .

جدول ۵ جمعیت نقاط روستایی شهرستان بروجردهای عمده نخی، به تفکیک محل تولد

اطلاعات	محل تولد در جای دیگر			محل تولد در آبادی محل اقامت	جمع	گروههای عمده نخی
	خارج از کشور	شهر	آبادی			
۷۳	۱۴۹	۱۳۳۴	۵۵۲۱	۳۵۵۰۳	۴۲۵۸۰	شهرستان دشت از ادگان
۷	۰	۹	۴۲	۲۰۸۵	۲۱۴۳	اطفال / کمتر از یکساله /
۱۵	۱۲	۲۰۱	۴۹۱	۷۸۱۴	۸۵۳۳	نوباوگان / ۱-۵ ساله /
۱۰	۲۴	۲۰۱	۸۴۸	۶۳۵۲	۷۴۳۵	کودکان / ۶-۱۰ ساله /
۹	۱۸	۱۳۱	۵۱۶	۳۴۱۱	۴۰۸۵	نوجوانان / ۱۱-۱۴ ساله /
۱۴	۴۰	۳۱۴	۱۱۸۶	۵۸۶۷	۷۴۲۱	جوانان / ۱۵-۲۴ ساله /
۱۷	۴۸	۴۳۳	۲۱۹۸	۸۹۲۴	۱۱۶۳۰	میانسالان / ۲۵-۶۴ ساله /
۱	۷	۴۳	۲۳۷	۱۰۰۴	۱۲۹۲	بزرگسالان / ۶۵ ساله و بیشتر /
۰	۰	۲	۳	۴۶	۵۱	نامشخص

سواد

در سرشماری مهرماه ۱۳۶۵ شهرستان دشت آزادگان، از ۳۱۹۰۴ نفر جمعیت ۶ ساله و بیشتر نقاط روستایی این شهرستان، ۳۴/۶ درصد باسواد بودند. نسبت باسوادی در این جمعیت برای مردان، ۵۳/۵ درصد و برای زنان، ۱۶/۷ درصد بوده است. این نسبت برای افراد لازمالتعلیم (۶-۱۴ ساله)، ۵۶/۵ درصد و برای افراد ۱۵ ساله و بیشتر، ۲۲/۳ درصد بوده است.

جدول ۶- درصد باسوادان بی سوادان و جمعیت ۶ ساله و بیشتر نقاط روستایی شهرستان بروجردهای عمده نخی به تفکیک جنس

اطلاعات	بی سواد		باسواد		جمع	گروههای عمده نخی
	زن	مرد	زن	مرد		
۰/۴۴	۸۲/۷۷	۴۶/۲۵	۱۶/۶۵	۵۳/۴۶	۱۰۰/۰۰	شهرستان دشت از ادگان
۰/۹۰	۶۶/۹۱	۲۰/۱۴	۳۱/۸۷	۷۹/۲۸	۱۰۰/۰۰	کودکان / ۶-۱۰ ساله /
۰/۲۴	۶۶/۲۱	۱۷/۲۰	۳۳/۴۹	۸۲/۶۱	۱۰۰/۰۰	نوجوانان / ۱۱-۱۴ ساله /
۰/۲۴	۸۱/۵۰	۳۲/۱۹	۱۸/۱۶	۶۷/۶۷	۱۰۰/۰۰	جوانان / ۱۵-۲۴ ساله /
۰/۲۵	۹۷/۱۵	۷۷/۸۱	۲/۵۷	۲۱/۹۸	۱۰۰/۰۰	میانسالان / ۲۵-۶۴ ساله /
۱/۲۴	۹۷/۹۳	۹۷/۱۹	۰/۴۱	۲/۱۱	۱۰۰/۰۰	بزرگسالان / ۶۵ ساله و بیشتر /
۰/۰۰	۸۸/۶۴	۵۵/۷۷	۱۱/۳۶	۴۴/۲۳	۱۰۰/۰۰	بخش بیستان
۰/۰۰	۷۵/۰۰	۰/۰۰	۲۵/۰۰	۱۰۰/۰۰	۱۰۰/۰۰	کودکان / ۶-۱۰ ساله /
۰/۰۰	۸۲/۲۳	۳۳/۳۳	۱۶/۶۷	۶۶/۶۷	۱۰۰/۰۰	نوجوانان / ۱۱-۱۴ ساله /
۰/۰۰	۹۰/۰۰	۶۶/۶۷	۱۰/۰۰	۲۳/۳۳	۱۰۰/۰۰	جوانان / ۱۵-۲۴ ساله /
۰/۰۰	۱۰۰/۰۰	۱۰۰/۰۰	۰/۰۰	۰/۰۰	۱۰۰/۰۰	میانسالان / ۲۵-۶۴ ساله /
۰/۰۰	۱۰۰/۰۰	۱۰۰/۰۰	۰/۰۰	۰/۰۰	۱۰۰/۰۰	بزرگسالان / ۶۵ ساله و بیشتر /

جدول ۶- (میدان سوادان بی سوادان در جمعیت عنابر بیشتر نقاط روستایی شهرستان جرجنبش و گردهای عمده شی بنگلیک جنبش (دنبال)

انبار شده	بی سواد		باسواد		جمع	گروههای عمده شی
	زن	مرد	زن	مرد		
۰/۴۷	۸۱/۵۲	۴۴/۲۱	۱۷/۸۴	۵۵/۴۹	۱۰۰/۰۰	بخش مرکزی
۰/۹۸	۶۵/۳۹	۱۷/۷۲	۳۳/۲۹	۸۱/۶۴	۱۰۰/۰۰	کودکان ۶-۱۰ ساله /
۰/۲۸	۶۳/۶۴	۱۳/۷۲	۳۶/۰۲	۸۶/۰۵	۱۰۰/۰۰	نوجوانان ۱۱-۱۴ ساله /
۰/۲۶	۷۹/۱۶	۲۹/۴۴	۲۰/۰۰	۷۰/۴۳	۱۰۰/۰۰	جوانان ۱۵-۲۴ ساله /
۰/۲۶	۹۶/۸۲	۷۶/۶۳	۲/۸۴	۲۳/۱۸	۱۰۰/۰۰	میانسالان ۲۵-۶۴ ساله /
۱/۱۳	۹۸/۱۳	۹۶/۸۶	۰/۴۷	۲/۳۶	۱۰۰/۰۰	بزرگسالان ۶۵ ساله و بیشتر /
۰/۲۷	۹۰/۸۴	۶۰/۱۱	۸/۸۸	۳۹/۶۳	۱۰۰/۰۰	بخش هوزگان-هویزه
۰/۴۰	۷۶/۷۲	۳۵/۹۳	۲۲/۶۷	۶۳/۸۷	۱۰۰/۰۰	کودکان ۶-۱۰ ساله /
۰/۰۰	۸۴/۲۳	۴۲/۸۶	۱۵/۷۷	۵۷/۱۴	۱۰۰/۰۰	نوجوانان ۱۱-۱۴ ساله /
۰/۱۰	۹۳/۵۷	۵۰/۹۰	۶/۴۳	۴۸/۸۷	۱۰۰/۰۰	جوانان ۱۵-۲۴ ساله /
۰/۲۰	۹۹/۱۳	۸۵/۳۳	۰/۸۷	۱۴/۲۵	۱۰۰/۰۰	میانسالان ۲۵-۶۴ ساله /
۲/۱۹	۹۶/۲۰	۱۰۰/۰۰	۰/۰۰	۰/۰۰	۱۰۰/۰۰	بزرگسالان ۶۵ ساله و بیشتر /

وضع فعالیت

در سرشماری مهرماه ۱۳۶۵ ، ۳۴/۱ درصد جمعیت ۱۰ ساله و بیشتر نقاط روستایی شهرستان دشت آزادگان را افراد شاغل و بیکار (جویای کار) تشکیل میدادند . نسبت افراد شاغل به جمعیت ۱۰ ساله و بیشتر در نقاط روستایی این شهرستان ، ۲۷/۸ درصد بوده است . این نسبت برای مردان ، ۵۵/۴ درصد و برای زنان ، ۱/۴ درصد بوده است .

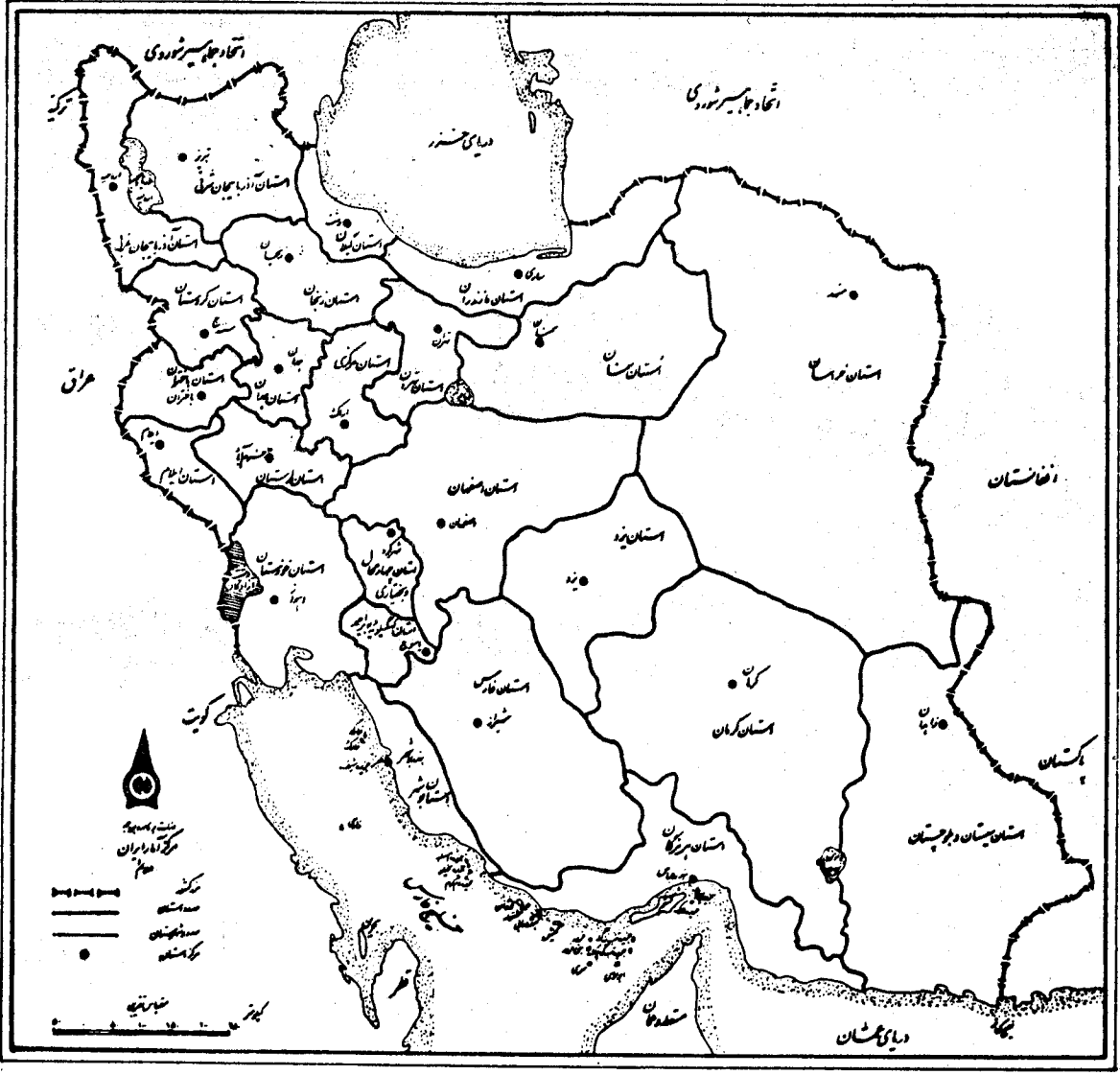
جدول ۷- جمعیت ۱۰ ساله و بیشتر نقاط روستایی شهرستان جرجنبش و وضع فعالیت ، بنگلیک جنبش

وضع فعالیت	مردوزن		مرد		زن	
	تعداد	درصد	تعداد	درصد	تعداد	درصد
شهرستان دشت آزادگان	۲۵۷۲۵	۱۰۰/۰۰	۱۲۵۷۳	۱۰۰/۰۰	۱۳۱۵۲	۱۰۰/۰۰
شاغل	۷۱۳۸	۲۷/۷۵	۶۹۶۱	۵۵/۳۶	۱۷۷	۱/۳۵
بیکار / جویای کار /	۱۶۲۸	۶/۲۳	۱۵۷۰	۱۲/۴۹	۵۸	۰/۴۴
محصل	۳۲۲۵	۱۲/۵۴	۲۷۴۷	۲۱/۸۵	۴۷۸	۳/۶۳
خانه دار	۱۱۲۴۳	۴۳/۷۰	۱۰۵	۰/۸۴	۱۱۱۳۸	۸۴/۶۹
دار ای در آمد بدون کار	۹۴۰	۳/۶۵	۵۱۱	۴/۰۶	۴۲۹	۳/۲۶
سایر	۱۴۰۲	۵/۴۵	۶۴۳	۵/۱۱	۷۶۰	۵/۷۸
اظهار نشده	۱۴۸	۰/۵۸	۳۶	۰/۲۹	۱۱۲	۰/۸۵

جدول ۷- ثبت ۱۰ ساله بیشتر نقاط روستایی شهرستان بر حسب بخش و وضع فعالیت، به تفکیک جنس (ذباله)

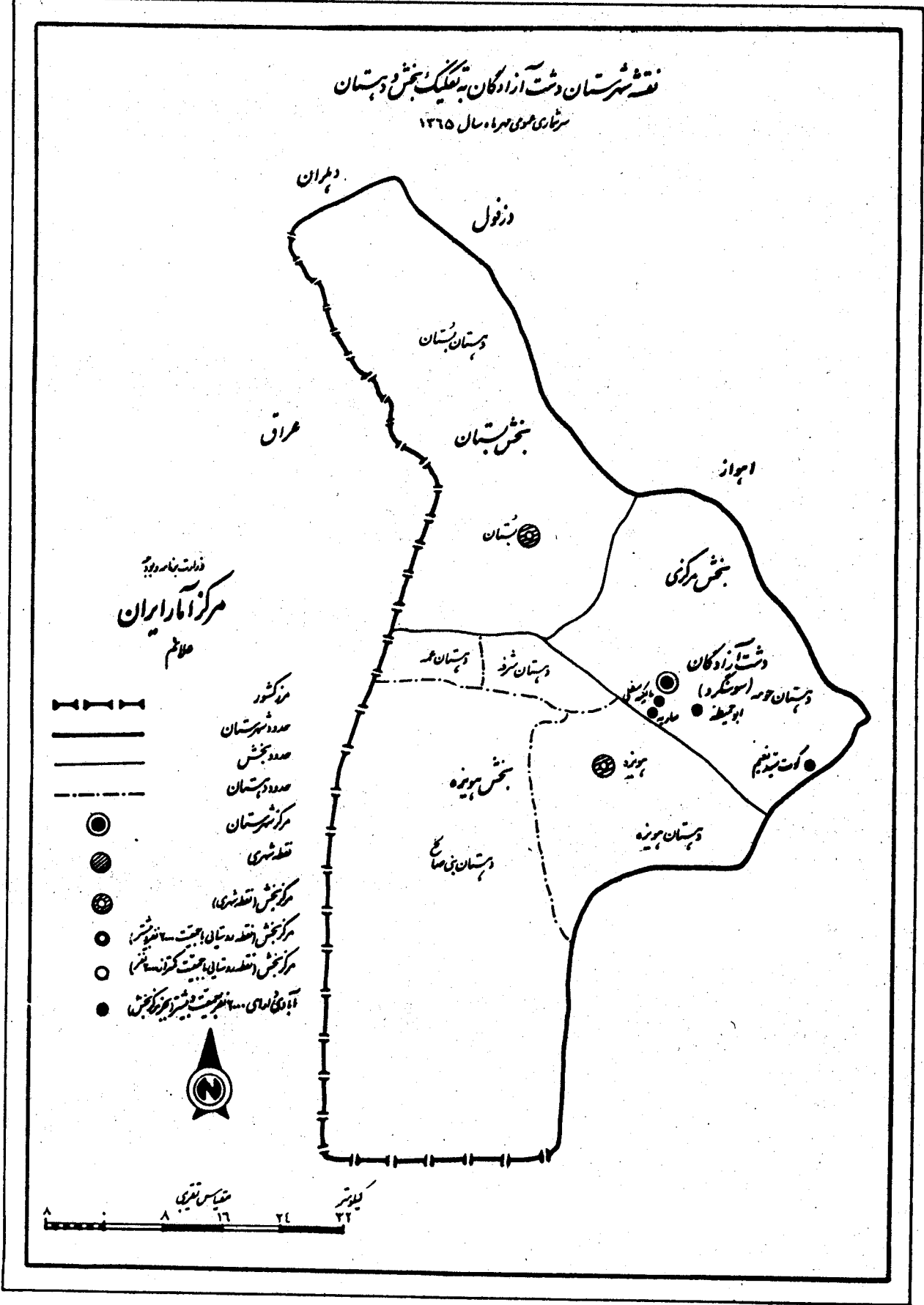
زن		مرد		مرد و زن		وضع فعالیت
درصد	تعداد	درصد	تعداد	درصد	تعداد	
۱۰۰/۰۰	۳۳	۱۰۰/۰۰	۴۱	۱۰۰/۰۰	۷۴	بخش بهستان
۹/۰۹	۳	۶۰/۹۸	۲۵	۳۷/۸۴	۲۸	شاغل
۰/۰۰	۰	۴/۸۸	۲	۲/۷۰	۲	بیکار/جویای کار/
۳/۰۳	۱	۲۹/۲۷	۱۲	۱۷/۵۷	۱۳	محصل
۸۴/۸۵	۲۸	۰/۰۰	۰	۳۷/۸۴	۲۸	خانه دار
۰/۰۰	۰	۰/۰۰	۰	۰/۰۰	۰	دارای درآمد بدون کار
۳/۰۳	۱	۴/۸۸	۲	۴/۰۵	۳	سایر
۰/۰۰	۰	۰/۰۰	۰	۰/۰۰	۰	اظهار نشده
۱۰۰/۰۰	۱۱۳۹۵	۱۰۰/۰۰	۱۰۹۸۷	۱۰۰/۰۰	۲۲۳۸۲	بخش مرکزی
۱/۳۲	۱۵۰	۵۵/۳۱	۶۰۷۷	۲۷/۸۲	۶۲۲۷	شاغل
۰/۴۶	۵۲	۱۲/۵۹	۱۳۸۳	۶/۴۱	۱۴۳۵	بیکار/جویای کار/
۳/۹۱	۴۳۵	۲۲/۹۸	۲۵۲۵	۱۲/۲۷	۲۹۷۰	محصل
۸۴/۶۶	۹۶۴۷	۰/۷۷	۸۵	۴۲/۴۸	۹۷۳۲	خانه دار
۳/۲۷	۳۷۳	۴/۰۸	۴۴۸	۲/۶۷	۸۲۱	دارای درآمد بدون کار
۵/۴۸	۶۲۴	۳/۹۹	۴۳۸	۴/۷۴	۱۰۶۲	سایر
۰/۹۱	۱۰۴	۰/۲۸	۳۱	۰/۶۰	۱۳۵	اظهار نشده
۱۰۰/۰۰	۱۷۲۴	۱۰۰/۰۰	۱۵۴۵	۱۰۰/۰۰	۳۲۶۹	بخش هوزگان-هویزه
۱/۳۹	۲۴	۵۵/۶۰	۸۵۹	۲۷/۰۱	۸۸۳	شاغل
۰/۳۵	۶	۱۱/۹۷	۱۸۵	۵/۸۴	۱۹۱	بیکار/جویای کار/
۱/۸۶	۳۲	۱۳/۵۹	۲۱۰	۷/۴۰	۲۴۲	محصل
۸۴/۸۶	۱۴۶۳	۱/۲۹	۲۰	۴۵/۳۷	۱۴۸۳	خانه دار
۳/۲۵	۵۶	۴/۰۸	۶۳	۲/۶۴	۱۱۹	دارای درآمد بدون کار
۷/۸۳	۱۳۵	۱۳/۱۴	۲۰۳	۱۰/۳۴	۳۳۸	سایر
۰/۴۶	۸	۰/۳۲	۵	۰/۴۰	۱۳	اظهار نشده

تقسیمات کشوری جمهوری اسلامی ایران به تفکیک استان ۱۳۶۵



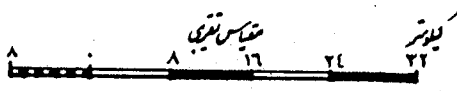


نقشه شهرستان دشت آزادگان به تفکیک بخش و دهستان  
 شورای عمومی مردم، سال ۱۳۶۵



دولت نامبرو  
 مرکز آمار ایران  
 علام

- مرز کشور
- ===== مرز شهرستان
- ===== مرز بخش
- مرز دهستان
- مرکز شهرستان
- قطب شهری
- مرکز بخش (قطب شهری)
- مرکز بخش (قطب دهستانی) جهت سازماندهی
- مرکز بخش (قطب دهستانی) جهت گزینش
- آبادی نامی ... جهت گزینش

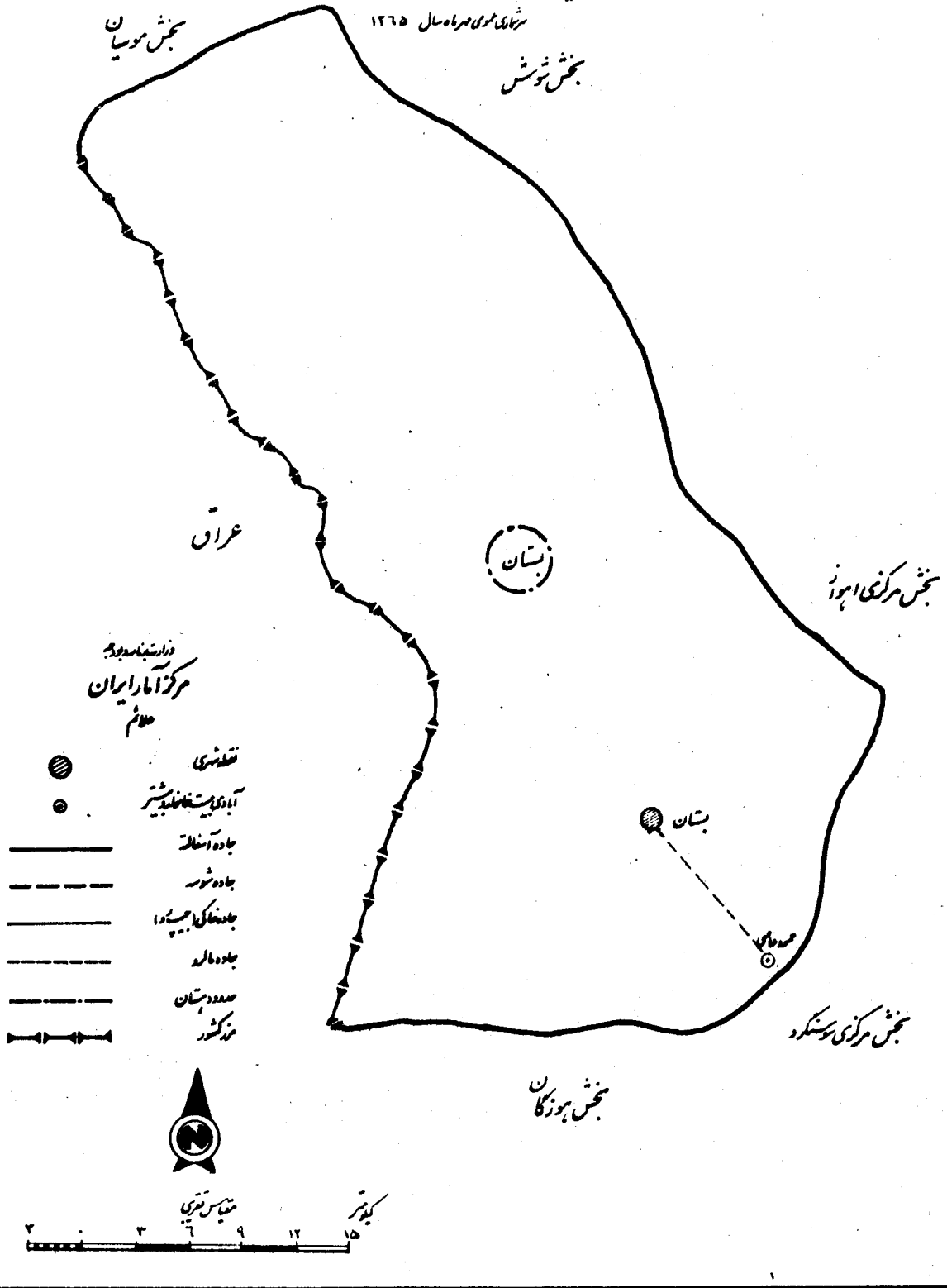


# نقشه روستای بخش بستان شهرستان دشت آزادگان از استان خوزستان

شماره پستی ۱۲۶۵

بخش مویسان

بخش شوش

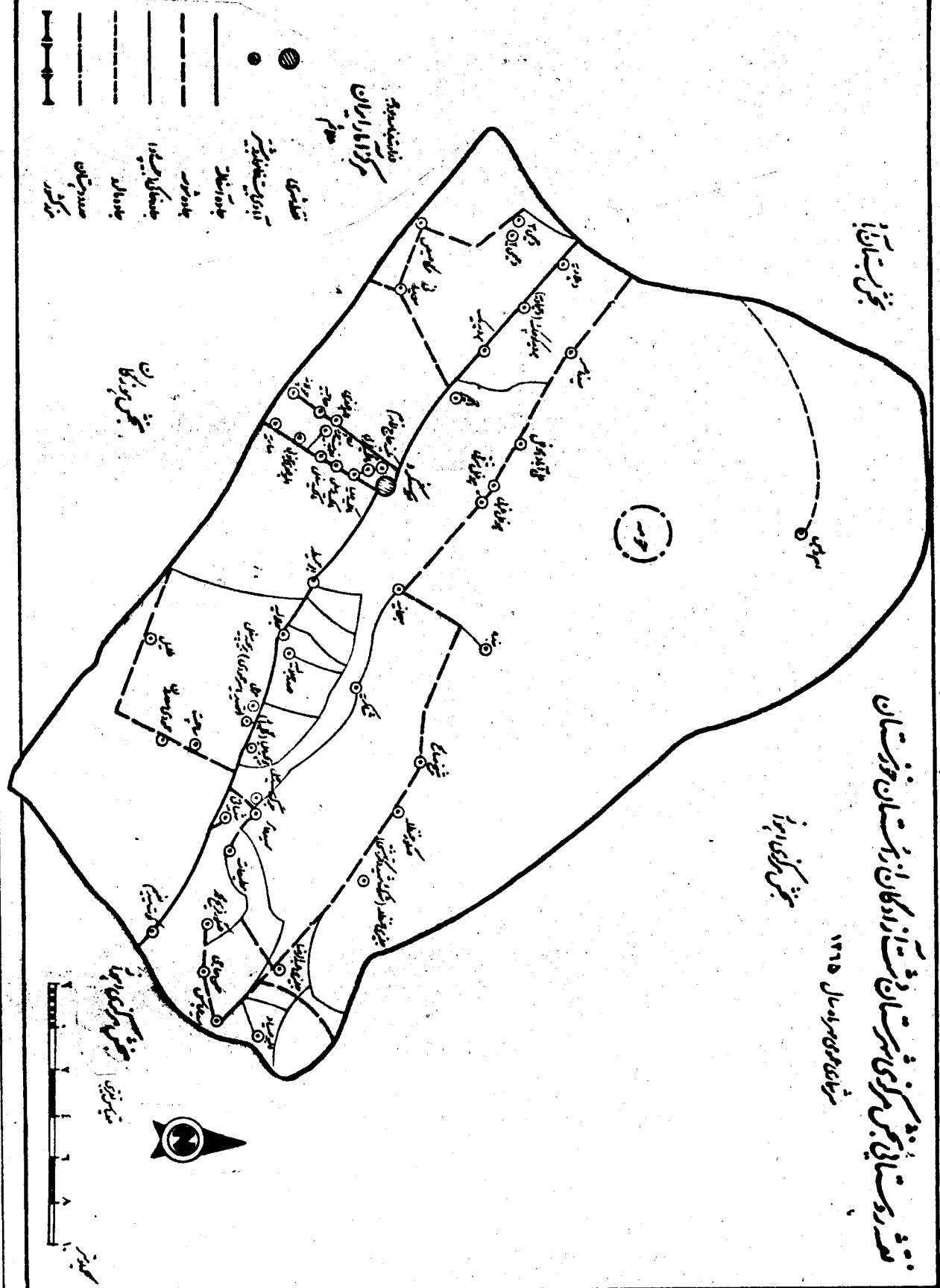


بخشستان!

# نقشه روستاهای بخش مرکزی شهرستان دشت آزادگان از شهرستان خوزستان

بخش مرکزی ایما

شماره ملی سرشماری سال ۱۳۱۵





شماره دفتر آبادی	آبادی	کد آبادی	نوع راه آبادی (کد)	تعداد خانوار	کل جمعیت	جمعیت عرسال بیشتر	جمعیت باسواد	جمعیت شامل	فعالیت کشاورزی						
									زراعت	باغداری	دامداری دامپروری	پرورش طیور	پرورش گاو ابریشم	پرورش بز و گوسفند	پرورش ماهی
۱	۲	۳	۴	۵	۶	۷	۸	۹	۱۰	۱۱	۱۲	۱۳	۱۴	۱۵	۱۶
	بخش بهستان			۲۱	۱۲۲	۹۶	۲۸	۲۹							
	دهستان بهستان			۲۱	۱۲۲	۹۶	۲۸	۲۹							
۱	حمود عباسی	۶۲۲۱۴	۲	۲۱	۱۲۲	۹۶	۲۸	۲۹	*	*	*	*	*	*	*
	بخش مرکزی			۵۴۴۵	۲۷۰۲۹	۲۷۷۰۶	۱۰۰۵۴	۶۲۴۷	۵۹	۲	۵۹	۲	۵۹	۱	۱
	دهستان حومه			۵۴۴۵	۲۷۰۲۹	۲۷۷۰۶	۱۰۰۵۴	۶۲۴۷	۵۹	۲	۵۹	۲	۵۹	۱	۱
۱	انور حمیده	۶۲۲۹۷	۱	۷۰۵	۸۲۱۷	۲۲۵۵	۶۰۶	۲۰۳	*	*	*	*	*	*	*
۲	احیمر	۶۲۲۹۹	۱	۲۷	۲۶۰	۱۹۱	۵۴	۵۱	*	*	*	*	*	*	*
۳	ام دبیس	۶۲۲۲۱	۲	۳۵	۳۱۴	۲۵۴	۴۱	۷۶	*	*	*	*	*	*	*
۴	السیو صیاد	۶۲۲۰۰	۳	۲۴	۲۱۶	۱۵۹	۴۸	۳۳	*	*	*	*	*	*	*
۵	السیو مغزی	۶۲۲۰۱	۲	۸۸	۶۵۹	۴۹۷	۲۳۵	۹۴	*	*	*	*	*	*	*
۶	السیو مغزی جنوبی	۶۲۲۰۲	۱	۴۵	۲۶۹	۲۰۱	۹۸	۴۷	*	*	*	*	*	*	*
۷	بردیه کورچک	۶۲۲۰۲	۱	۲۲	۱۸۷	۱۴۷	۴۳	۵۳	*	*	*	*	*	*	*
۸	بردیه یک	۶۲۲۰۴	۱	۲۰	۱۵۸۲	۱۱۸۴	۳۷۵	۲۲۶	*	*	*	*	*	*	*
۹	بر پیچیه سفلی	۶۲۲۰۵	۱	۷۸	۴۶۵	۳۴۷	۱۴۵	۸۰	*	*	*	*	*	*	*
۱۰	بر پیچیه علیا	۶۲۲۰۶	۱	۵۷	۴۱۰	۳۰۰	۱۶۰	۳۴	*	*	*	*	*	*	*
۱۱	بشده	۶۲۲۰۷	۲	۲۲	۱۶۵	۱۲۲	۳۴	۳۱	*	*	*	*	*	*	*
۱۲	جرگه صید علی	۶۲۲۰۹	۲	۸۲	۶۶۶	۴۹۲	۱۹۱	۱۱۰	*	*	*	*	*	*	*
۱۳	چلیزی حنظله	۶۲۲۱۰	۲	۱۱۵	۸۵۸	۶۳۳	۱۵۵	۱۷۴	*	*	*	*	*	*	*
۱۴	چلیزی عبد الرضا	۶۲۲۱۱	۲	۹۸	۷۱۵	۵۳۰	۱۵۶	۱۳۸	*	*	*	*	*	*	*
۱۵	جلالیه	۶۲۲۱۲	۱	۲۰۵	۱۱۲۸	۸۵۵	۳۶۷	۲۰۱	*	*	*	*	*	*	*
۱۶	چولانه	۶۲۲۱۳	۲	۵۷	۳۸۹	۲۹۹	۱۴۲	۶۳	*	*	*	*	*	*	*
۱۷	حاجیه	۶۲۲۱۵	۲	۳۱۴	۱۵۰۱	۹۷۸	۳۵۰	۲۰۹	*	*	*	*	*	*	*
۱۸	حمد حاجی	۶۲۲۱۶	۲	۲۲	۲۰۱	۱۲۱	۸۲	۵۶	*	*	*	*	*	*	*
۱۹	حمودن معدون	۶۲۲۱۸	۲	۲۸	۱۷۵	۱۲۹	۳۴	۳۳	*	*	*	*	*	*	*
۲۰	حمیدی	۶۲۲۱۹	۳	۱۰	۷۵	۵۷	۲	۱۸	*	*	*	*	*	*	*
۲۱	دحیمی درو	۶۲۲۲۲	۲	۲۱	۲۳۴	۱۷۸	۴۵	۵۴	*	*	*	*	*	*	*
۲۲	دحیمی سه	۶۲۲۲۲	۲	۲۷	۱۷۲	۱۲۲	۴۲	۳۸	*	*	*	*	*	*	*
۲۳	دحیمی یک	۶۲۲۲۴	۲	۷	۴۴	۳۰	۴	۸	*	*	*	*	*	*	*
۲۴	دهلوری	۶۲۲۲۵	۱	۳۴	۴۴۲	۳۴۰	۱۵۹	۸۹	*	*	*	*	*	*	*
۲۵	رمله	۶۲۲۲۶	۲	۱۴	۱۰۰	۷۲	۱۶	۲۲	*	*	*	*	*	*	*
۲۶	ساجت	۶۲۲۲۷	۲	۳۴	۱۹۶	۱۵۲	۴۳	۳۶	*	*	*	*	*	*	*
۲۷	ساربه	۶۲۲۲۸	۲	۲۵۶	۲۴۷۲	۱۸۲۷	۶۳۰	۳۶۶	*	*	*	*	*	*	*
۲۸	سبحانیه	۶۲۲۲۹	۲	۱۰۶	۷۵۸	۵۶۰	۱۸۶	۱۲۱	*	*	*	*	*	*	*
۲۹	سویدانی	۶۲۲۳۰	۲	۷۰	۵۰۶	۳۸۴	۱۱۸	۹۷	*	*	*	*	*	*	*
۳۰	سید خلف	۶۲۲۳۱	۲	۱۲	۶۴	۴۹	۲	۱۳	*	*	*	*	*	*	*
۳۱	سید عامر	۶۲۲۳۲	۲	۳۶	۳۱۴	۲۳۴	۶۷	۶۱	*	*	*	*	*	*	*
۳۲	سید عباس	۶۲۲۳۳	۲	۲۸۴	۱۶۹۲	۱۲۶۲	۴۶۸	۲۳۹	*	*	*	*	*	*	*
۳۳	سید عزیز	۶۲۲۳۴	۱	۴	۳۳	۲۵	۸	۲	*	*	*	*	*	*	*
۳۴	سید فاضل	۶۲۲۳۵	۳	۶	۳۸	۲۸	۱۳	۷	*	*	*	*	*	*	*
۳۵	سید ناصر	۶۲۲۳۶	۲	۲۷	۷۷۲	۲۷۷	۱۲۸	۵۲	*	*	*	*	*	*	*
۳۶	شاکریه	۶۲۲۳۷	۲	۱۰۲	۶۴۸	۴۸۸	۱۷۵	۳۱۱	*	*	*	*	*	*	*
۳۷	شاکریه	۶۲۲۳۸	۲	۳	۲۰	۱۶	۴	۲	*	*	*	*	*	*	*
۳۸	شیربانش	۶۲۲۴۰	۲	۶۸	۴۹۹	۳۵۱	۱۱۹	۹۹	*	*	*	*	*	*	*
۳۹	شیر صالح	۶۲۲۴۱	۲	۸۷	۵۶۰	۴۳۴	۸۹	۱۱۱	*	*	*	*	*	*	*
۴۰	صدر جلالیه	۶۲۲۴۲	۱	۶۸	۴۶۱	۳۲۷	۱۶۶	۶۴	*	*	*	*	*	*	*

کد نوع راه آبادی: ۱، جاده اسفالت، ۲، جاده شوسه، ۳، جاده خاکی، ۴، سایر (از اینجا به بعد آیین باره آبی ۵۱، نامشخص ۶)

تعداد گاو و گوسفند	تعداد گوسفند و بز	تعمیرگاه شین آلات کش آری	فروشگاه تعاونی	دسترسی بر وسیله نقلیه عمومی روستایی	تلفن	دسترسی جدید در مسیر جاده روستایی	صندوق پست	بیمار و دامای روستایی	دانشگاه کشاورزی و دامپزشکی	پزشک	خانه بهداشت	مرکز بهداشتی درمانی	حمام	آموزش و تفریح کودکان و نوجوانان	مدرسه راهنمایی	دبستان	برن	آب لوله کشی	پارک و فضای سبز	مرکز خدمات روستایی	دفتر بهداشت و سلامت	شورای اسلامی روستایی	امکان زندگی مسکن	منبع طبیعی مسکن	شارژ و برق آبی
۴۲	۴۱	۴۰	۳۹	۳۸	۳۷	۳۶	۳۵	۳۴	۳۳	۳۲	۳۱	۳۰	۲۹	۲۸	۲۷	۲۶	۲۵	۲۴	۲۳	۲۲	۲۱	۲۰	۱۹	۱۸	۱۷
۸۰	۵۰۰	۰	۰	۰	۰	۰	۰	۰	۰	۰	۰	۰	۰	۰	۰	۱	۱	۰	۰	۰	۰	۰	۰	۰	۰
۸۰	۵۰۰	۰	۰	۰	۰	۰	۰	۰	۰	۰	۰	۰	۰	۰	۰	۱	۱	۰	۰	۰	۰	۰	۰	۰	۰
۸۰	۵۰۰	۰	۰	۰	۰	۰	۰	۰	۰	۰	۰	۰	۰	۰	۰	*	*	۰	۰	۰	۰	۰	۰	۰	۰
۱۸۸۱۲	۹۶۸۱۰	۵	۲۲	۲۶	۱	۲	۱	۴	۹	۱	۱۷	۰	۰	۱۵	۶	۴۷	۴۵	۲۲	۴	۴	۱	۴۶	۲۸	۱۲	۱
۱۸۸۱۲	۹۶۸۱۰	۵	۲۲	۲۶	۱	۲	۱	۴	۹	۱	۱۷	۰	۰	۱۵	۶	۴۷	۴۵	۲۲	۴	۴	۱	۴۶	۲۸	۱۲	۱
۱۰۰۰	۲۰۰۰	*	*	*							*			*	*	*	*	*	*	*	*	*	*	*	۱
۵۵	۱۰۵۰													*	*	*	*	*	*	*	*	*	*	۲	
۲۰۰	۱۲۲۰۰													*	*	*	*	*	*	*	*	*	*	۳	
۱۵۰	۴۰۰													*	*	*	*	*	*	*	*	*	*	۴	
۱۰۰۰	۱۵۰۰	*	*	*										*	*	*	*	*	*	*	*	*	*	۵	
۴۵	۰													*	*	*	*	*	*	*	*	*	*	۶	
۲۰۰	۱۰۰۰													*	*	*	*	*	*	*	*	*	*	۷	
۱۴۵۰	۴۰۰۰	*	*	*					*					*	*	*	*	*	*	*	*	*	*	۸	
۴۰	۶۰	*	*	*										*	*	*	*	*	*	*	*	*	*	۹	
۶۰۰	۴۰۰	*	*	*										*	*	*	*	*	*	*	*	*	*	۱۰	
۵۰	۱۵۰۰													*	*	*	*	*	*	*	*	*	*	۱۱	
۱۰۰	۰	*	*	*										*	*	*	*	*	*	*	*	*	*	۱۲	
۰	۴۰۰													*	*	*	*	*	*	*	*	*	*	۱۳	
۹۰۰	۱۵۰۰	*	*	*		*			*					*	*	*	*	*	*	*	*	*	*	۱۴	
۲۰۰	۲۱۰۰	*	*	*		*								*	*	*	*	*	*	*	*	*	*	۱۵	
۲۵۰	۰			*										*	*	*	*	*	*	*	*	*	*	۱۶	
۴۰۰	۵۰۰													*	*	*	*	*	*	*	*	*	*	۱۷	
۴۰۰	۱۰۰۰۰								*					*	*	*	*	*	*	*	*	*	*	۱۸	
۱۵۰	۱۰۰۰۰								*					*	*	*	*	*	*	*	*	*	*	۱۹	
۱۰۰	۲۰۰۰													*	*	*	*	*	*	*	*	*	*	۲۰	
۲۰۰	۱۴۰۷								*					*	*	*	*	*	*	*	*	*	*	۲۱	
۲۲۰	۲۳۹								*					*	*	*	*	*	*	*	*	*	*	۲۲	
۳۰	۸۰								*					*	*	*	*	*	*	*	*	*	*	۲۳	
۱۰۰۰	۲۷۰۰	*	*						*					*	*	*	*	*	*	*	*	*	*	۲۴	
۱۵۶	۲۲۲								*					*	*	*	*	*	*	*	*	*	*	۲۵	
۷۰۱	۱۰۰۰			*					*					*	*	*	*	*	*	*	*	*	*	۲۶	
۱۵۰۰	۳۰۰	*	*					*	*					*	*	*	*	*	*	*	*	*	*	۲۷	
۲۰۰	۴۱۰	*	*					*	*					*	*	*	*	*	*	*	*	*	*	۲۸	
۴۰۰	۴۰۲۰	*	*					*	*					*	*	*	*	*	*	*	*	*	*	۲۹	
۱۵۰	۹۰۰							*	*					*	*	*	*	*	*	*	*	*	*	۳۰	
۲۰۰	۵۰۰							*	*					*	*	*	*	*	*	*	*	*	*	۳۱	
۱۱۰۰	۱۶۰۰	*	*					*	*					*	*	*	*	*	*	*	*	*	*	۳۲	
۲۰	۰								*					*	*	*	*	*	*	*	*	*	*	۳۳	
۲۰	۱۵۰			*					*					*	*	*	*	*	*	*	*	*	*	۳۴	
۳۰۰	۱۰۰۰	*	*	*					*					*	*	*	*	*	*	*	*	*	*	۳۵	
۳۰۰	۲۰۶۰	*	*	*					*					*	*	*	*	*	*	*	*	*	*	۳۶	
۵۰	۱۵۲۰								*					*	*	*	*	*	*	*	*	*	*	۳۷	
۸۰۰	۶۰۰	*	*						*					*	*	*	*	*	*	*	*	*	*	۳۸	
۳۰۰	۱۰۰۰۰	*	*						*					*	*	*	*	*	*	*	*	*	*	۳۹	
۴۰	۲۵۰	*	*						*					*	*	*	*	*	*	*	*	*	*	۴۰	

شماره ردیف آبادی	آبادی	کد آبادی	نوع راه آبادی (کد)	تعداد خانوار	کل جمعیت	جمعیت عساکر بیشتر	جمعیت باسواد	جمعیت شغل	فعالیت عمده کشاورزی						
									زراعت	باغداری	دامداری دامپروری	پرورش طیور	پرورش گاو ابریشم	پرورش بز و گوسفند	پرورش ماهی
۱	۲	۳	۴	۵	۶	۷	۸	۹	۱۰	۱۱	۱۲	۱۳	۱۴	۱۵	۱۶
۴۱	صدر سالمیه	۰۶۲۳۴۴	۲	۲	۲۰	۱۷	۸	۴	*	*	*	*	*	*	*
۴۲	مکتور حنظله	۰۶۲۳۴۵	۲	۲	۱۶۴	۱۲۱	۲۴	۲۷	*	*	*	*	*	*	*
۴۳	مکتور فریح محمد	۰۶۲۳۴۶	۲	۲	۲۸۹	۲۱۲	۵۱	۵۷	*	*	*	*	*	*	*
۴۴	طکطکانه	۰۶۲۳۴۷	۲	۹	۶۶	۵۱	۲۱	۱۱	*	*	*	*	*	*	*
۴۵	طلیل	۰۶۲۳۴۸	۲	۵۰	۲۰۴	۲۳۶	۲۸	۶۶	*	*	*	*	*	*	*
۴۶	علی آباد هوقل	۰۶۲۳۴۹	۲	۶۲	۲۹۲	۲۹۴	۵۷	۶۲	*	*	*	*	*	*	*
۴۷	کوت سعید شمیم	۰۶۲۳۵۰	۱	۶۳۵	۴۱۳	۳۰۹۱	۱۱۵۲	۶۲۸	*	*	*	*	*	*	*
۴۸	مالکیه سفلی	۰۶۲۳۵۱	۲	۴۲	۲۲۶	۱۶۷۸	۵۸۷	۳۴۰	*	*	*	*	*	*	*
۴۹	مالکیه علیا	۰۶۲۳۵۲	۱	۱۵۷	۱۲۳۶	۹۳۴	۴۷۰	۱۹۲	*	*	*	*	*	*	*
۵۰	مالکیه غربی	۰۶۲۳۵۳	۲	۱۴۰	۱۰۱۶	۱۶۷	۶۷۲	۱۴۸	*	*	*	*	*	*	*
۵۱	مالکیه وسطی	۰۶۲۳۵۴	۱	۸۷	۳۹۹	۳۶۱	۱۶۱	۲۷	*	*	*	*	*	*	*
۵۲	مرعی	۰۶۲۳۵۵	۱	۸۶	۲۵۹	۳۴۴	۱۵۸	۹۸	*	*	*	*	*	*	*
۵۳	مطیحات	۰۶۲۳۵۶	۲	۲۵	۱۸۶	۲۴۱	۴۷	۳۵	*	*	*	*	*	*	*
۵۴	مکتبه حاج لازم	۰۶۲۳۵۷	۲	۳۲	۱۲۹	۱۰۸	۹	۴۱	*	*	*	*	*	*	*
۵۵	مفاسیمی	۰۶۲۳۵۸	۲	۵۹	۴۲۵	۳۱۲	۱۰۷	۷۳	*	*	*	*	*	*	*
۵۶	شعنه بیت حردان	۰۶۲۳۵۹	۲	۳۲	۳۱۷	۳۴۱	۷۸	۲۲	*	*	*	*	*	*	*
۵۷	هوقل سعید محمد	۰۶۲۳۶۰	۲	۱۸	۱۲۷	۹۲	۱۶	۲۴	*	*	*	*	*	*	*
۵۸	هوقل شرقی	۰۶۲۳۶۱	۲	۱۰۹	۷۸۶	۶۰۴	۱۲۲	۱۴۸	*	*	*	*	*	*	*
۵۹	هوقل غربی	۰۶۲۳۶۲	۲	۶۲	۲۷۰	۲۶۲	۲۲	۷۰	*	*	*	*	*	*	*
	بخش هویزه			۸۶۷	۵۴۱۹	۴۱۰۲	۹۶۸	۸۸۹	۳۰	۹	۲۲				
	دهستان بینو صالح			۳۱	۲۳۰	۱۶۱	۵۳	۴۵	۱	۰	۱				
۱	حصارته بالا	۰۶۲۴۵۸	۳	۳۱	۳۲۰	۱۶۱	۵۳	۴۵	*	*	*				
	دهستان شرقه			۱۰۵	۶۴۰	۵۱۸	۱۲۷	۳۶	۵	۳	۶				
۱	دغاغله	۰۶۲۵۲۱	۲	۴۶	۲۴۵	۱۹۸	۵۳	۱۸	*	*	*				
۲	زمین العابدین	۰۶۲۵۲۲	۱	۴	۲۸	۲۸	۲	۱	*	*	*				
۳	سهرویه	۰۶۲۵۲۳	۲	۳۱	۲۲۰	۱۶۸	۶۲	۲۲	*	*	*				
۴	غمیچه	۰۶۲۵۱۸	۱	۱۲	۶۶	۵۹	۵	۳	*	*	*				
۵	گربیشه	۰۶۲۵۲۹	۳	۸	۵۸	۴۹	۴	۱۶	*	*	*				
۶	مونتیه	۰۶۲۵۳۱	۱	۴	۲۲	۱۶	۱	۳	*	*	*				
	دهستان هویزه			۷۳۱	۴۵۴۹	۳۲۳۲	۷۸۸	۷۸۰	۲۴	۵	۲۶				
۱	احمد ابان	۰۶۲۵۸۲	۲	۲۴	۱۹۲	۱۳۱	۲۹	۱۴	*	*	*				
۲	ام الحبار	۰۶۲۵۸۴	۱	۴۰	۳۱۲	۲۳۷	۷۶	۴۳	*	*	*				
۳	ارباع اضماس	۰۶۲۵۸۵	۲	۶	۴۰	۲۸	۷	۹	*	*	*				
۴	البومویط	۰۶۲۵۸۶	۲	۲۲	۱۸۷	۱۳۲	۳۶	۴۰	*	*	*				
۵	بطلیه	۰۶۲۵۸۷	۱	۴	۲۳	۲۲	۰	۶	*	*	*				
۶	بلم	۰۶۲۵۸۸	۲	۱۶	۱۱۸	۹۶	۱۴	۲۶	*	*	*				
۷	بنتی نعمانه جنوبی	۰۶۲۵۸۹	۳	۱۱	۸۷	۶۲	۱۰	۲۱	*	*	*				
۸	حاج کریم	۰۶۲۵۹۰	۳	۱۲	۶۸	۵۲	۱۲	۲۲	*	*	*				
۹	حربایه شلاکه	۰۶۲۵۹۱	۳	۴۵	۳۲۴	۲۱۹	۴۱	۵۷	*	*	*				
۱۰	حویق شیمی	۰۶۲۵۹۲	۲	۲۵	۱۵۲	۱۲۱	۱۶	۳۳	*	*	*				
۱۱	معدیه	۰۶۲۵۹۳	۲	۱۸	۱۲۱	۹۰	۲۶	۲۴	*	*	*				
۱۲	سعیده	۰۶۲۵۹۴	۲	۱۸	۴۳۶	۳۳۵	۳۴	۳۷	*	*	*				

کد نوع راه آبادی: ۱ جاده اسفالت، ۲ جاده شوسه، ۳ جاده خاکی، ۴ مارو، ۵ سایر (ایستگاه راه آهن، باره آبی، ۵۱، ناشخص ۶

تعداد گاو و گوساله	تعداد گوسفند بزرگ	تیمبرگاه شین آلت کش در ری	فروشگاه تعاونی	دستری به وسیله تعمیراتی آردی	تلفن	دستری به روزنامه و مجله آردی	صندوق پست	بیمار و دامای رودسی	اداره شرکت تعاونی آردی	پزشک	خانه بهداشت	مرکز بهداشتی درمانی	خام	آموزش تخصصی موز آردی	مدرسه راهنمایی	دبستان	برن	آب لوله کشی	پارک و خدمات بچ	مرکز خدمات درمانی	دفتر بهداشت زندگی	شورای اسلامی رودسی	امکن زندگی سلیمانان	بنیاد زندگی سلیمانان	شماره ویدیو آردی
۴۲	۴۱	۴۰	۳۹	۳۸	۳۷	۳۶	۳۵	۳۴	۳۳	۳۲	۳۱	۳۰	۲۹	۲۸	۲۷	۲۶	۲۵	۲۴	۲۳	۲۲	۲۱	۲۰	۱۹	۱۸	۱۷
۱۰	۳۱۰	*		*													*	*							۴۱
۱۰۰	۱۰۰۰																*	*							۴۲
۱۵۰	۱۰۳۰															*	*	*							۴۳
۵۰	۲۵۰															*	*	*							۴۴
۲۰۰	۴۰۳			*												*	*	*							۴۵
۱۰۰	۴۰۰			*												*	*	*							۴۶
۱۱۰۰	۵۰۲۰	*	*	*	*			*								*	*	*	*	*	*	*	*	*	۴۷
۸۰۰	.		*	*				*			*					*	*	*	*	*	*	*	*	*	۴۸
۲۵۰	.		*	*				*			*					*	*	*	*	*	*	*	*	*	۴۹
۲۵۰	۱۰		*	*				*			*					*	*	*	*	*	*	*	*	*	۵۰
۲۰۰	.		*	*		*		*			*					*	*	*	*	*	*	*	*	*	۵۱
۲۰۰	۲۰۰		*	*		*		*			*					*	*	*	*	*	*	*	*	*	۵۲
۱۵۰	۲۰۰		*	*		*		*			*					*	*	*	*	*	*	*	*	*	۵۳
۱۷	.		*	*		*		*			*					*	*	*	*	*	*	*	*	*	۵۴
۲۰۰	.		*	*		*		*			*					*	*	*	*	*	*	*	*	*	۵۵
۱۰۰	.		*	*		*		*			*					*	*	*	*	*	*	*	*	*	۵۶
۱۰۰	۶۰۰		*	*		*		*			*					*	*	*	*	*	*	*	*	*	۵۷
۲۰۰	۲۵۰۰		*	*		*		*			*					*	*	*	*	*	*	*	*	*	۵۸
۱۰۰	۱۵۰۰		*	*		*		*			*					*	*	*	*	*	*	*	*	*	۵۹
۲۲۲۵	۶۷۶۶۹	.	۱	۳	.	.	.	۱	۱	.	۲	۲	.	۱	.	۱۲	۳	.	.	۱	۱	۳	۳	۳	۱
۴۰۰	۴۰۰۰	.	.	.	.	.	.	۱	.	.	.	.	.	.	.	۱	.	.	.	.	.	.	.	.	۲
۴۰۰	۴۰۰۰	.	.	.	.	.	.	*	.	.	.	.	.	.	.	*	.	.	.	.	.	.	.	.	۳
۶۴۳	۴۴۴۰	.	.	۲	.	.	.	.	.	.	.	.	.	.	.	۱	.	.	.	.	.	.	.	.	۱
۱۵۰	.	.	.	*	.	.	.	.	.	.	.	.	.	.	.	*	.	.	.	.	.	.	.	.	۲
.	۲۲۰۰	.	.	*	.	.	.	.	.	.	.	.	.	.	.	*	.	.	.	.	.	.	.	.	۳
۱۵۰	.	.	.	*	.	.	.	.	.	.	.	.	.	.	.	*	.	.	.	.	.	.	.	.	۴
۳۶	۱۲۱۰	.	.	.	.	.	.	.	.	.	.	.	.	.	.	*	.	.	.	.	.	.	.	.	۵
۲۰۰	۱۰۰۰	.	.	.	.	.	.	.	.	.	.	.	.	.	.	*	.	.	.	.	.	.	.	.	۶
۷	۳۰	.	.	.	.	.	.	.	.	.	.	.	.	.	.	*	.	.	.	.	.	.	.	.	۷
۲۱۹۲	۲۸۲۴۹	.	۱	۱	.	.	.	.	۱	.	۲	.	.	۱	.	۳	.	.	.	۱	۱	۱۱	۲	۴	۱
۸۰	.	.	.	.	.	.	.	.	.	.	*	*	.	.	.	*	.	.	.	.	.	*	*	*	۲
۳۰۰	۲۵۵۰	.	.	.	.	.	.	.	.	.	*	*	.	.	.	*	.	.	.	.	.	*	*	*	۲
۳۱	۳۵۵	.	.	.	.	.	.	.	.	.	*	*	.	.	.	*	.	.	.	.	.	*	*	*	۲
۲۲۰	۱۱۲۰	.	.	.	.	.	.	.	.	.	*	*	.	.	.	*	.	.	.	.	.	*	*	*	۴
۱۰	۲۶۰	.	.	.	.	.	.	.	.	.	*	*	.	.	.	*	.	.	.	.	.	*	*	*	۵
۲۰	۳۰۰	.	.	.	.	.	.	.	.	.	*	*	.	.	.	*	.	.	.	.	.	*	*	*	۶
۶۰	۷۰۰	.	.	.	.	.	.	.	.	.	*	*	.	.	.	*	.	.	.	.	.	*	*	*	۷
۲۵	۵۳۰	.	.	.	.	.	.	.	.	.	*	*	.	.	.	*	.	.	.	.	.	*	*	*	۸
۵۳	۱۶۵۹	.	.	.	.	.	.	.	.	.	*	*	.	.	.	*	.	.	.	.	.	*	*	*	۹
۶۰	۱۴۱	.	.	.	.	.	.	.	.	.	*	*	.	.	.	*	.	.	.	.	.	*	*	*	۱۰
۶۰	۳۱	.	.	.	.	.	.	.	.	.	*	*	.	.	.	*	.	.	.	.	.	*	*	*	۱۰
۳۱	۳۳۰	.	.	.	.	.	.	.	.	.	*	*	.	.	.	*	.	.	.	.	.	*	*	*	۱۱
۳۵۰	۲۱۴۵	*	*	*	*	*	*	*	*	*	*	*	*	*	*	*	*	*	*	*	*	*	*	*	۱۲



خصیصیات اجتماعی - اقتصادی آبادیهای دارای سکنه شهرستان دشت ازادگان

شماره دفع آبادی	آبادی	کد آبادی	نوع راه آبادی رکنی	تعداد خانوار	کل جمعیت	جمعیت عساکه بیشتر	جمعیت باسواد	جمعیت شغل	فعالیت کشاورزی						
									زراعت	باغداری	دامداری دامپروری	پرورش طیور	پرورش گاو ابریشم	پرورش بز و گوسفند	پرورش ماهی
۱	۲	۳	۴	۵	۶	۷	۸	۹	۱۰	۱۱	۱۲	۱۳	۱۴	۱۵	۱۶
۱۲	سیار احمد آباد	۰۶۳۵۹۵	۲	۲۹	۲۰۰	۱۵۸	۴۲	۲۹	*	*	*	*	*		
۱۴	سیار احمد آباد مولی	۰۶۳۵۹۶	۲	۴۲	۲۶۲	۲۰۱	۴۶	۴۵	*	*	*	*	*		
۱۵	عطابیه شمالی	۰۶۳۵۹۷	۲	۱۲	۶۸	۵۶	۰	۱۶	*	*	*	*	*		
۱۶	عطابیه جنوبی	۰۶۳۵۹۸	۲	۲۲	۲۳۵	۱۶۶	۵۸	۲۴	*	*	*	*	*		
۱۷	قیصریه سفلی	۰۶۳۶۰۰	۲	۴۶	۲۲۸	۲۵۵	۴۶	۲۲	*	*	*	*	*		
۱۸	قیصریه علیا	۰۶۳۶۰۱	۲	۴۵	۲۹۵	۲۲۰	۵۶	۱۸	*	*	*	*	*		
۱۹	مکینه حاج خلف	۰۶۳۶۰۴	۲	۴	۲۳	۲۷	۱	۶	*	*	*	*	*		
۲۰	مکینه حاج فریدتعاونی	۰۶۳۶۰۵	۲	۱۷	۱۰۱	۷۶	۱۹	۱۱	*	*	*	*	*		
۲۱	مکینه حاجی جمعه	۰۶۳۶۰۶	۲	۱۶	۱۱۰	۷۹	۱۰	۱۶	*	*	*	*	*		
۲۲	مکینه دو ارچه	۰۶۳۶۰۹	۲	۶	۴۵	۲۲	۶	۱۰	*	*	*	*	*		
۲۳	مکینه شانوش	۰۶۳۶۱۰	۲	۲۴	۱۷۷	۱۲۲	۱۷	۲۴	*	*	*	*	*		
۲۴	ملیحه حاج بیدر	۰۶۳۶۱۲	۲	۲۹	۳۵۱	۱۱۲	۲۰	۲۹	*	*	*	*	*		
۲۵	ملیحه علومی	۰۶۳۶۱۲	۲	۱۸	۹۲	۶۸	۱۷	۱۷	*	*	*	*	*		
۲۶	ملیحه کوشک	۰۶۳۶۱۴	۲	۶۶	۴۲۷	۳۱۵	۹۶	۷۸	*	*	*	*	*		

کد نوع راه آبادی: ۱ جاده اسفالت، ۲ جاده خاکی، ۳ ماره، ۴ سایر ایستگاه راه آهن یا راه آبی ۵ سایر مشخص ۶

تعداد گاو و گوساله	۴۲	۵۰	۱۳۱	۵۰	۱۰۰	۱۴۰	۱۰۰	۰	۴۳	۰	۵۳	۰۳	۲۵	۰۳	۶۸۱
تعداد گوسفند و بز	۴۱	۱۷۲۰	۵۵۲	۶۱۷	۱۰۲۰	۸۲۸۱	۹۱۰	۳۰۰	۴۲۵	۰۱۵	۱۶۶	۵۳۸۱	۶۰۰۱	۰۵۱	۲۱۲۲
تعمیرگاه زمین آلات شادری	۳۰						*								
فروشگاه تعاونی	۳۹														
دستری بوسیله تعمیراتی آردی	۳۸														
مطبخ	۳۷														
دستری پرورانه مرغ و آردی	۳۶														
صندوق پست	۳۵														
بیمار و ماهی روستایی	۳۴														
داپزشک کشیکین داپزشکی	۳۳														
پزشک	۳۲														
خانه بهداشت	۳۱														
مرکز بهداشتی درمانی	۳۰														
حمام	۲۹														
آموزش با صنعت سردآزمونی	۲۸	*													
مدرسه راهنمایی	۲۷														
دبستان	۲۶			*	*	*						*	*	*	
برق	۲۵	*							*						
آب لوله کشی	۲۴														
پایگاه خدمات بست بیج	۲۳														
مرکز خدمات روستایی	۲۲														
دفتر بهداشت زندگی	۲۱														
شورای اسلامی روستایی	۲۰	*	*	*	*	*	*	*							
اماکن مذهبی مسلمانان	۱۹														
بنیاد مذهبی مسلمانان	۱۸	*	*												
شماره ردیف آبادی	۱۷	۱۶	۱۴	۱۵	۱۶	۱۷	۱۸	۱۹	۲۰	۲۱	۲۲	۲۱	۲۲	۲۳	۲۴

نوع راه و فعالیت کشاورزی آبادیهای خالی از سکنه شهرستان دهستان ازادگان

شماره ردیف	آبادی	کد آبادی	نوع راه آبادی (کد)	فعالیت کشاورزی						
				زراعت	باغداری	دامداری و دامپروری	پرورش طیور	پرورش گاو و گاو شیری	پرورش بز و گوسفند	پرورش ماهی
۱	بخش	۳	۴	۵	۶	۷	۸	۹	۱۰	۱۱
	دهستان									
۱	ابو احمد	۰۶۲۲۰۷	۶							
۲	ابوتر	۰۶۲۲۰۸	۶							
۳	ابوجامره	۰۶۲۲۰۹	۶							
۴	ابوعبدقهرمانی	۰۶۲۲۵۰	۶							
۵	ابوعنگایه	۰۶۲۲۱۰	۶							
۶	ابوگظیرله	۰۶۲۲۱۱	۶							
۷	الیهو حافظه	۰۶۲۲۱۲	۶							
۸	حاجی سالمه	۰۶۲۲۱۳	۶							
۹	حمید انی	۰۶۲۲۱۵	۶							
۱۰	خر ابه	۰۶۲۲۱۶	۶							
۱۱	دببات	۰۶۲۲۱۷	۶							
۱۲	دبیه	۰۶۲۲۱۸	۶							
۱۳	دفار مقلی	۰۶۲۲۱۹	۶							
۱۴	دفار علیا	۰۶۲۲۲۰	۶							
۱۵	رمیم شمالی	۰۶۲۲۲۱	۶							
۱۶	مرهنگیه	۰۶۲۲۲۲	۶							
۱۷	مربله	۰۶۲۲۲۳	۶							
۱۸	میدغیبیه	۰۶۲۲۲۴	۶							
۱۹	شاه دشت	۰۶۲۲۲۵	۶							
۲۰	فرکت اریا	۰۶۲۲۲۶	۶							
۲۱	فرکت دولت آباد	۰۶۲۲۲۷	۶							
۲۲	فرکت رضا	۰۶۲۲۲۸	۶							
۲۳	فرکت فرخ	۰۶۲۲۲۹	۶							
۲۴	صالح حسن	۰۶۲۲۳۰	۶							
۲۵	ساهدی دبیه	۰۶۲۲۳۱	۶							
۲۶	ساهدی سعیدیه	۰۶۲۲۳۲	۶							
۲۷	مدر رمیم	۰۶۲۲۳۳	۶							
۲۸	سنانف کفکول	۰۶۲۲۳۴	۶							
۲۹	عبیات	۰۶۲۲۳۵	۶							
۳۰	عبیدکاطع	۰۶۲۲۳۶	۶							
۳۱	عبیات	۰۶۲۲۳۷	۶							
۳۲	فتیخی	۰۶۲۲۳۸	۶							
۳۳	نویزیه	۰۶۲۲۳۹	۶							
۳۴	نیروز آباد	۰۶۲۲۴۰	۶							
۳۵	قمام شریخ	۰۶۲۲۴۱	۶							
۳۶	قدرت آباد	۰۶۲۲۴۲	۶							
۳۷	کرو شات	۰۶۲۲۴۳	۶							
۳۸	کمر	۰۶۲۲۴۴	۶							
۳۹	مچریه	۰۶۲۲۴۵	۶							
۴۰	محبیره	۰۶۲۲۴۶	۶							
۴۱	موشه	۰۶۲۲۴۷	۶							
۴۲	مهر آباد	۰۶۲۲۴۸	۶							
۴۳	میهن آباد	۰۶۲۲۴۹	۶							
	بخش مرکزی									
	دهستان حومه									
۱	ابو جلال چنوبی	۰۶۲۲۹۸	۱							

کد نوع راه آبادی: جاده اسفالت (۱)، جاده شوسه (۲)، جاده خاکی (۳)، مارود (۴)، سایر (اینجگاه راه آهن، باره آبی) (۵)، ناقص (۶)

نوع راه و فعالیت کشاورزی آبادیهای خالی از سکنه شهرستان دهستان اروادگان

شماره ردیف	آبادی	کد آبادی	نوع راه آبادی (کد)	فعالیت کشاورزی						
				زراعت	باغداری	دامداری و دامپروری	پرورش طیور	پرورش کرم ابریشم	پرورش زنبورک	پرورش ماهی
۱	۲	۳	۴	۵	۶	۷	۸	۹	۱۰	۱۱
۲	حاج چراغ	۰۶۲۳۱۴	۴	*						
۳	حمید دهباش	۰۶۲۳۱۷	۶	*						
۴	خز علییه	۰۶۲۳۲۰	۳	*						
۵	شویرع	۰۶۲۳۲۹۱	۶	*						
۶	مدر ابو حمیظه	۰۶۲۳۲۲	۲	*		*				
۷	عباش	۰۶۲۳۲۵۰	۳	*						
۸	مخدیر	۰۶۲۳۰۸	۳	*						
۹	کارخانه امفالت	۱۵۲۳۲۶	۱							
۱۰	محره	۰۶۲۳۲۶	۳	*						
۱۱	مزرعه بریچیه مقلی	۰۶۲۳۲۸	۳	*						
۱۲	مزرعه مدر سالمیه	۰۶۲۳۲۹	۳	*						
۱۳	مزرعه قدس	۰۶۲۳۲۰	۲	*						
۱۴	مطیر	۰۶۲۳۲۱	۳	*						
بخش هویزه										
دهستان بیست صالح										
۱	ابو مکنان	۰۶۲۳۴۸	۶							
۲	البرغریه	۰۶۲۳۴۹	۶							
۳	الوس	۰۶۲۳۵۰	۶							
۴	امیزع	۰۶۲۳۵۱	۶							
۵	بکمان	۰۶۲۳۵۲	۶							
۶	پاسگاه جفیر	۰۶۲۳۵۳	۶							
۷	پاسگاه دیمه	۰۶۲۳۵۴	۶							
۸	پاسگاه طلائییه	۰۶۲۳۵۵	۶							
۹	پاسگاه کوشک	۰۶۲۳۵۶	۶							
۱۰	چراغی سیدعرب	۰۶۲۳۵۷	۶							
۱۱	حصانه پاشین	۰۶۲۳۵۹	۶							
۱۲	حیدار	۰۶۲۳۶۰	۶							
۱۳	دایخ	۰۶۲۳۶۱	۶							
۱۴	ده مهازی	۰۶۲۳۶۲	۶							
۱۵	ملمان	۰۶۲۳۶۳	۶							
۱۶	قطعی سادات	۰۶۲۳۶۴	۶							
۱۷	قطعی مصفا	۰۶۲۳۶۵	۶							
۱۸	قویب	۰۶۲۳۶۶	۶							
۱۹	شیرعلیوی	۰۶۲۳۶۷	۶							
۲۰	طبر	۰۶۲۳۶۸	۶							
۲۱	ظاهریه بیلا	۰۶۲۳۶۹	۶							
۲۲	ظاهریه پایین	۰۶۲۳۷۰	۶							
۲۳	کریم صالح	۱۸۳۳۷۱	۶							
۲۴	کطافه	۰۶۲۳۷۲	۶							
۲۵	لطیف	۱۸۳۳۷۳	۶							
۲۶	مجدد مناسین	۰۶۲۳۷۴	۶							
۲۷	مجاهد	۰۶۲۳۷۵	۶							
۲۸	مقیمیه	۰۶۲۳۷۶	۶							
۲۹	مطلب	۰۶۲۳۷۷	۶							

کد نوع راه آبادی: جاده اسفالت ۱، جاده شوره ۲، جاده خالی ۳، مارود ۴، سایر (بیستگاه راه آهن باره آبادی) ۵، نامشخص ۶

نوع راه و فعالیت کشاورزی آبادیهای خالی از سکنه شهرستان دهستان ازادگان

فعالیت کشاورزی							نوع راه آبادی (کد)	کد آبادی	آبادی	شماره ردیف
پروش مای	پروش زنبق	پروش کرم برنج	پروش سیب	دامداری و دامپروری	باغداری	زراعت				
۱۱	۱۰	۹	۸	۷	۶	۵	۴	۳	۲	۱
							۶	۰۶۲۴۷۸	..... مطبلج	۲۰
							۶	۰۶۲۴۷۹	..... مبینه	۲۱
							۶	۰۶۲۴۸۰	..... بزدنو	۲۲
									دهستان قرنه	
							۲	۰۶۲۵۱۴	..... امحق	۱
							۶	۰۶۲۵۱۵	..... بیت شامه شمالی	۲
							۶	۰۶۲۵۱۶	..... بیت شامه	۳
							۶	۰۶۲۵۱۷	..... بیت کور	۴
							۶	۰۶۲۵۱۹	..... جزیره	۵
							۶	۰۶۲۵۲۰	..... حبه	۶
							۶	۰۶۲۵۲۱	..... حنظله	۷
							۶	۰۶۲۵۲۵	..... فعلان	۸
							۶	۰۶۲۵۲۶	..... عبد القاسم	۹
							۶	۰۶۲۵۲۷	..... کاوس محمدان	۱۰
							۶	۰۶۲۵۲۸	..... کاوس محمد	۱۱
							۶	۰۶۲۵۳۰	..... ماهور حاج لفته	۱۲
							۶	۰۶۲۵۳۲	..... نهیر ات	۱۳
							۶	۰۶۲۵۳۳	..... هرمز ان ذرعل	۱۴
							۶	۰۶۲۵۳۴	..... هرمز ان سعدون	۱۵
									دهستان عمه	
							۶	۰۶۲۵۵۶	..... بر من گیان	۱
							۶	۰۶۲۵۵۷	..... برگه	۲
							۶	۰۶۲۵۵۸	..... حبه	۳
							۶	۰۶۲۵۵۹	..... رفیع	۴
							۶	۰۶۲۵۶۰	..... عمه	۵
							۶	۰۶۲۵۶۱	..... گیان	۶
							۶	۰۶۲۵۶۲	..... لولیه	۷
									دهستان هویزه	
							۲	۰۶۲۵۹۹	..... قاسم علوان	۱
						*	۱	۰۶۲۶۰۲	..... معرض بیت صالح	۲
						*	۲	۰۶۲۶۰۷	..... مکیته حاجی فنیطین	۳
						*	۳	۰۶۲۶۰۸	..... مکیته د امر	۴
						*	۳	۰۶۲۶۱۱	..... مکیته صالح	۵
						*	۲	۰۶۲۶۱۵	..... مولیه	۶

کد نوع راه آبادی: جاده اسفالت (۱)، جاده شوسه (۲)، جاده خاکی (۳)، مارو (۴)، سایر (۵) جاده کهنه (۶) یا راه آبی (۷)، نامشخص (۸)