

۱۵۱۸۰۰۳  
۲۴۵۰۴۲  
۱۲۹۵  
۷۹.۲  
۲.۵

## بسمه تعالی

### پیشگفتار

سرشماری عمومی نفوس و مسکن در ایران به موجب قانون، هر ۱۰ سال یکبار توسط مرکز آمار ایران انجام می‌شود. تاکنون چهار سرشماری عمومی نفوس و مسکن در سالهای ۱۳۳۵، ۱۳۴۵، ۱۳۵۵ و ۱۳۶۵ به مرحله اجرا درآمده است. نخستین سرشماری، توسط اداره کل آمار عمومی، و سرشماریهای بعدی، توسط مرکز آمار ایران انجام گرفته است. سرشماری سال ۱۳۶۵، اولین سرشماری در نظام جمهوری اسلامی ایران است که علی‌رغم جنگ تحمیلی، محاصره اقتصادی و مزیقه‌های ناشی از هر یک، به حول و قوه الهی مطابق برنامه‌پیش‌بینی شده به نحو مطلوب به انجام رسید. سرشماری عمومی نفوس و مسکن، مناسبترین ابزار برنامه‌ریزیهای توسعه اجتماعی، اقتصادی و فرهنگی در کشور است که با ارائه آمار و اطلاعات درست، رهنمودهای لازم برای رسیدن به اهداف برنامه‌ریزیهای کوتاه‌مدت، میان‌مدت و بلندمدت را در اختیار سیاست‌گذاران، مسئولان و برنامه‌ریزان کشور قرار می‌دهد.

وسعت و عظمت کار سرشماری، مرکز آمار ایران را بر آن داشت که از نیمه دوم سال ۱۳۶۱ با برنامه‌ریزیهای دقیق، فعالیت مستمر و پیگیری را برای تهیه مقدمات سرشماری عمومی نفوس و مسکن آغاز کند. اولین قدم در این زمینه، شناخت نیازهای اساسی دستگاههای مسئول کشور بود که بر آن اساس، طرح مقدماتی سرشماری تهیه شد و به طور آزمایشی در مناطق شهری و روستایی سه شهرستان آستانه شرفیه از استان گیلان، سراوان از استان سیستان و بلوچستان و شادگان از استان خوزستان و نیز در چند حوزه نمونه در هر یک از استانهای دیگر به مرحله اجرا درآمد. با استفاده از نتایج حاصل از آزمایش سرشماری، پرسشنامه‌ها، فرمها و دستورالعملهای فنی و اجرایی مورد تجدید نظر قرار گرفت و بر آن اساس، طرح نهایی سرشماری تهیه و آماده اجرا شد. عملیات اجرایی سرشماری به طور همزمان در تمام نقاط کشور از تاریخ ۱۶ تا ۳۰ مهرماه سال ۱۳۶۵ انجام شد. در این مرحله، سازمان برنامه و بودجه استانها، مراکز تربیت معلم و سایر سازمانها و موسسات دولتی و همچنین نهادهای انقلاب اسلامی، همکاریهای ارزنده‌ای با مرکز آمار ایران داشتند و مردم فداکار ایران نیز با همیاری و مساعدت خود، امکان اجرای موفقیت آمیز سرشماری را فراهم آوردند.

پرسشنامه‌هایی که در جریان اجرای سرشماری تکمیل شده است، حجم عظیمی از اطلاعات آماری را در بر دارد که در جداول متعدد، برای هر یک از سطوح جغرافیایی، قابل استخراج و ارائه است. برخی از این اطلاعات در قالب نشریات نتایج سرشماری ارائه می‌شود و سایر اطلاعات در صورت نیاز و بر حسب مورد، در اختیار استفاده‌کنندگان قرار خواهد گرفت.

فرهنگ آبادیهای شهرستان ، یکی از مجموعه نشریات نتایج سرشماری عمومی نفوس و مسکن است که در ۱۹۵ جلد برای ۱۹۵ شهرستان ( بر اساس تقسیمات کشوری در زمان سرشماری ) منتشر می شود . در هر یک از این نشریات ، ۳۹ خصوصیت عمده جمعیتی ، اجتماعی ، اقتصادی و فرهنگی برای هر یک از آبادیهای دارای سکنه و نیز جدولی در مورد آبادیهای خالی از سکنه شهرستان به تفکیک بخش و دهستان ارائه شده است . همچنین این نشریات شامل نقشه کشور ( که نشان دهنده موقعیت شهرستان در داخل استان است ) ، نقشه شهرستان ( به تفکیک بخش و دهستان ، و موقعیت مراکز بخش ، نقاط شهری و آبادیهای دارای ۲۰۰۰ نفر جمعیت و بیشتر ) و نقشه های مربوط به بخش یا بخشهای شهرستان ( به تفکیک دهستان و آبادیهای دارای ۲۰ خانوار و بیشتر ) است .

لازم به یادآوری است ، نقشه شهرستانها که موقعیت کلیه آبادیها ( دارای سکنه و خالی از سکنه ) روی آن مشخص شده ، در مرکز آمار ایران موجود و قابل ارائه به استفاده کنندگان است .

امید است این مجموعه از نشریات نتایج سرشماری بتواند اطلاعات لازم برای شناخت اوضاع اجتماعی و اقتصادی آبادیهای کشور را در اختیار تصمیم گیران ، برنامه ریزان و پژوهشگران قرار دهد .

مرکز آمار ایران

فهرست مندرجات فرهنگ آبادیهای شهرستان رامهرمز

صفحه

عنوان

	تعاریف و مفاهیم مورد استفاده در سرشماری عمومی نفوس و مسکن سال ۱۳۶۵ (ویژه فرهنگ آبادیها)
یک	جمعیت (جامعه مورد سرشماری) .....
یک	خانوار .....
دو	اقامتگاه معمولی .....
دو	شهر (نقطه شهری) .....
دو	آبادی (نقطه روستایی) .....
دو	جمعیت ساکن در نقاط شهری .....
دو	جمعیت ساکن در نقاط روستایی .....
دو	سن .....
دو	مهاجران وارد شده .....
دو	محل تولد .....
دو	باسواد .....
سه	کار .....
سه	وضع فعالیت در ۷ روز گذشته .....

مفاهیم به کار رفته در این نشریه

چهار	نسبت جنسی .....
چهار	گروههای عمده سنی .....
چهار	نسبت باسوادی .....

ویژگیهای عمده نقاط روستایی شهرستان

۱	جمعیت .....
۲	خانوار .....
۲	مهاجرت .....
۴	سواد .....
۵	وضع فعالیت .....
۷	نقشه تقسیمات کشوری جمهوری اسلامی ایران به تفکیک استان : ۱۳۶۵ .....
۸	نقشه شهرستان به تفکیک بخش و دهستان .....

- ۹ ..... نقشه روستایی بخش رامشیر شهرستان رامهرمز از استان خوزستان
- ۱۰ ..... نقشه روستایی بخش مرکزی شهرستان رامهرمز از استان خوزستان ( دهستانهای چلبزان - اسوار (ا بوالفارس) - سلطان آباد و جم هاشم )
- ۱۱ ..... نقشه روستایی بخش مرکزی شهرستان رامهرمز از استان خوزستان ( دهستانهای ریوار (رغیوه) - عریض - کوت شیخ - مریچه - بایمان - حومه - سرطا - رستم آباد - زویدی - قلعه شیخ و شهر یاری

جداول

- ۱۲ ..... خصوصیات اجتماعی - اقتصادی آبادیهای دارای سکنه شهرستان
- ۳۲ ..... نوع راه و فعالیت کشاورزی آبادیهای خالی از سکنه شهرستان

پیوستها

فرم ۳ - ( پرسشنامه آبادی )

فهرست مجموعه نشریات فرهنگ آبادیهای کشور براساس نتایج سرشماری عمومی نفوس و مسکن سال ۱۳۶۵

HA  
۴۵۷۰/۳  
۱۳۴۳/۳  
۱۳۴۵  
۱۹۰۵  
۲۰۰

## تعاریف و مفاهیم مورد استفاده در سرشماری عمومی نفوس و مسکن سال ۱۳۶۵ (ویژه فرهنگ آبادیها)

### جمعیت (جامعه مورد سرشماری)

اعضای همه خانوارهای معمولی ساکن و دستجمعی که اقامتگاه معمولی آنان در زمان سرشماری در ایران قرار دارد و نیز اعضای کلیه خانوارهای معمولی غیر ساکن کشور، جامعه مورد سرشماری را تشکیل می‌دهند. اعضای هیئتهای سیاسی و سفارتخانه‌های خارجی در ایران و افراد خانواده آنان جزو جامعه مورد سرشماری محسوب نمی‌شوند، اما ایرانیان عضو هیئتهای سیاسی و سفارتخانه‌های ایران در خارج از کشور و افراد خانواده آنان، جزو جامعه مورد سرشماری به حساب می‌آیند.

### خانوار

خانوار از چند نفر تشکیل می‌شود که با هم در یک اقامتگاه زندگی می‌کنند، با یکدیگر هم‌خرج هستند و معمولاً "با هم غذا می‌خورند. فردی که به تنهایی زندگی می‌کند نیز، خانوار تلقی می‌شود.

خانوار معمولی: خانوار با تعریف فوق، اکثر افراد کشور را در بر می‌گیرد و به همین دلیل این‌گونه خانوارها، "خانوار معمولی" نیز نامیده می‌شود.

خانوار معمولی ساکن: خانواری که در اقامتگاه ثابت سکونت دارد، "خانوار معمولی ساکن" نامیده می‌شود.

خانوار معمولی غیر ساکن: خانواری که در زمان سرشماری در اقامتگاه ثابتی سکونت ندارد، "خانوار معمولی غیر ساکن" نامیده می‌شود. این دسته از خانوارها شامل سه گروه زیر است:

۱- خانوارهایی که در زمان سرشماری در کوچ به سر می‌برند و یا در خارج شهرها و آبادیها در زیر چادر زندگی می‌کنند.

۲- خانوارهایی که در محل زندگی ثابتی زندگی نمی‌کنند و به‌طور مداوم محل زندگی خود را تغییر می‌دهند، مانند کولیها.

۳- خانوارهایی که محل زندگی مشخص ندارند و شبها معمولاً "در پارکها، خرابه‌ها، زیرپلها و... بیتوته می‌کنند.

خانوار دستجمعی: مجموعه افرادی که به دلیل داشتن هدف یا ویژگیهای مشترک مانند تحصیل، بیماری روانی و... با هم در یک موسسه از قبیل خوابگاه دانشجویی، آسایشگاه روانی و... زندگی می‌کنند، یک خانوار دستجمعی به حساب می‌آیند. در این سرشماری، افرادی

که در ندامتگاهها، بازداشتگاهها و مراکز مشابه نگهداری می‌شوند و نیز افرادی که در سربازخانه‌ها، پادگانها، پاسگاهها، پایگاهها،

یا اردوگاههای نظامی و انتظامی به‌طور جمعی به سر می‌برند و همچنین دانش‌آموزان و دانشجویان موسسات آموزشی نیروهای نظامی و انتظامی، به عنوان اعضای خانوار دستجمعی مورد سرشماری قرار نمی‌گیرند. این‌گونه افراد همراه با سایر اعضای خانوار معمولی خود

سرشماری می‌شوند.

یک

## اقامتگاه معمولی

اقامتگاه معمولی خانوار، محلی است که خانوار در زمان سرشماری در آنجا زندگی می‌کند، مشروط بر اینکه اقامتگاه دیگری نداشته باشد. اقامتگاه معمولی خانواری که در زمان سرشماری بیش از یک اقامتگاه دارد، محلی است که بیشترین مدت سال را در آنجا به سر می‌برد.

## شهر (نقطه شهری)

منظور از شهر، هر یک از نقاطی است که دارای شهرداری باشد.

## آبادی (نقطه روستایی)

آبادی به مجموعه یک یا چند مکان و اراضی به هم پیوسته (اعم از کشاورزی و غیرکشاورزی) گفته می‌شود که خارج از محدوده شهرها واقع شده و دارای محدوده ثبتی یا عرفی مستقل باشد. اگر آبادی در زمان سرشماری، محل سکونت خانوار یا خانوارهایی باشد، " دارای سکنه" و در غیر این صورت، " خالی از سکنه" تلقی می‌شود.

## جمعیت ساکن در نقاط شهری

منظور از جمعیت ساکن در نقاط شهری در هر یک از محدوده‌های بخش، شهرستان، استان یا کشور، جمعیت کلیه شهرهایی است که در همان محدوده قرار دارد و جمعیت هر شهر عبارت است از مجموع تعداد اعضای همه خانوارهای معمولی ساکن و دستجمعی که اقامتگاه معمولی آنها در زمان سرشماری در آن شهر واقع است.

## جمعیت ساکن در نقاط روستایی

منظور از جمعیت ساکن در نقاط روستایی در هر یک از محدوده‌های دهستان، بخش، شهرستان، استان یا کشور، جمعیت کلیه آبادیهایی است که در همان محدوده قرار دارد و جمعیت هر آبادی عبارت است از مجموع تعداد اعضای همه خانوارهای معمولی ساکن و دستجمعی که اقامتگاه معمولی آنها در زمان سرشماری در آن آبادی واقع است.

## سن

منظور از سن، تعداد سالهای کاملی است که از زمان تولد فرد گذشته است.

## مهاجران وارد شده

در هر شهر یا آبادی، آن دسته از اعضای خانوارهای معمولی ساکن و دستجمعی که متولد آنجا نباشند، مهاجر شناخته می‌شوند.

## محل تولد

منظور از محل تولد، آبادی یا شهری است که در زمان تولد فرد، اقامتگاه معمولی مادر او بوده است.

## باسواد

کسانی که می‌توانند به فارسی یا هر زبان دیگری متن ساده‌ای را بخوانند و بنویسند، خواه مدرک رسمی داشته یا نداشته باشند، باسواد تلقی می‌شوند. همه محصلان از جمله نوازان سال اول ابتدایی و سوادآموزان نهضت سوادآموزی نیز باسواد به حساب می‌آیند.

کار، هر فعالیت فکری یا بدنی است که قانوناً " مجاز باشد و به منظور کسب درآمد ( نقدی، غیرنقدی) صورت گیرد .

#### وضع فعالیت در ۷ روز گذشته

در این سرشماری، وضع فعالیت افراد در ۷ روز پیش از مراجعه مامور سرشماری مورد نظر است. هر یک از افراد از این نظر و با توجه به تعریف کار، در یکی از گروههای زیر قرار میگیرند:

شاغل؛ افراد زیر شاغل به حساب میآیند:

— کسانی که دارای شغلی هستند، اعم از اینکه در ۷ روز پیش از مراجعه مامور سرشماری کار کرده و یا به عللی از قبیل مرخصی، بیماری، تعطیل موقت محل کار و ... کار نکرده‌اند و پس از رفع علت به کار خود ادامه خواهند داد.

— کسانی که شغل مستمر نداشته ولی در ۷ روز پیش از مراجعه مامور سرشماری، حداقل دو روز کار کرده‌اند.

— کسانی که تحت عنوان کارآموز در ۷ روز پیش از مراجعه مامور سرشماری به کار اشتغال داشته‌اند.

— کسانی که دارای شغلی هستند، ولی در ۷ روز پیش از مراجعه مامور سرشماری به کار اشتغال داشته‌اند.

(بیکاران فصلی)، مشروط بر آنکه در جستجوی کار دیگری هم نباشند.

— افرادی که به انجام خدمت وظیفه عمومی مشغول هستند.

— کسانی که در حال گذراندن دوره‌های آموزشی در دانشکده‌ها و آموزشگاههای مربوط به نیروهای نظامی و انتظامی هستند.

بیکار (جویای کار)؛ کسانی که شاغل به حساب نمی‌آیند و در ۷ روز پیش از مراجعه مامور سرشماری در جستجوی کار بوده‌اند، بیکار (جویای کار) تلقی می‌شوند.

محصل؛ کسانی که شاغل، بیکار (جویای کار) محسوب نمی‌شوند و در ۷ روز پیش از مراجعه مامور سرشماری در حال تحصیل بوده‌اند، محصل به حساب می‌آیند.

خانه‌دار؛ خانه‌دار به کسانی گفته می‌شود که شاغل، بیکار (جویای کار) و محصل به حساب نمی‌آیند و بنابر اظهار پاسخگو، در ۷ روز پیش از مراجعه مامور سرشماری به خانه‌داری مشغول بوده‌اند.

دارای درآمد بدون کار؛ کسانی که شاغل، بیکار (جویای کار) محصل و خانه‌دار محسوب نمی‌شوند و درآمدهای مستمری مانند حقوق بازنشستگی، حقوق وظیفه، درآمد املاک و مستغلات، سود سهام و ... دارند، دارای درآمد بدون کار محسوب می‌شوند.

سایر؛ کسانی که از نظر وضع فعالیت در ۷ روز پیش از مراجعه مامور سرشماری، در هیچ یک از گروههای بالا قابل طبقه‌بندی نیستند، در گروه سایر قرار می‌گیرند.

## مفاهیم به کار رفته در این نشریه

### نسبت جنسی

نسبت تعداد مردان به زنان یا زنان به مردان ، نسبت جنسی نامیده می‌شود . معمولاً " در این مورد نسبت تعداد مردان به زنان را محاسبه می‌کنند و به صورت درصد ارائه می‌دهند . یعنی اگر  $M$  تعداد مردان و  $F$  تعداد زنان در یک منطقه جغرافیایی باشد ، نسبت جنسی در آن منطقه عبارت خواهد بود از :

$$\text{نسبت جنسی} = \frac{M}{F} \times 100$$

### گروههای عمده سنی

در مجموعه نشریات نتایج سرشماری عمومی نفوس و مسکن سال ۱۳۶۵ ، علاوه بر سنین منفرد و گروههای سنی منظم ( ۵ ساله و ۱۰ ساله ) ، طبقبندی سنی دیگری نیز برای جمعیت در نظر گرفته شده است که هر طبقه آن ، یک گروه عمده سنی نامیده می‌شود و عبارت است از :

افراد ۱ - ۵ ساله : نوباوگان

افراد ۶ - ۱۰ ساله : کودکان

افراد ۱۱ - ۱۴ ساله : نوجوانان

افراد ۱۵ - ۲۴ ساله : جوانان

افراد ۲۵ - ۶۴ ساله : میانسالان

افراد ۶۵ ساله و بیشتر : بزرگسالان

افرادی که سن آنان معلوم نبوده و یا امکان انتساب آنان به یکی از گروههای سنی وجود نداشته است ، در گروه " سن نامشخص " منظور شده است .

### نسبت باسوادی

این نسبت در هر جامعه از تقسیم تعداد افراد با سواد در یک سن یا گروه سنی معین به جمعیت آن سن یا گروه سنی به دست می‌آید و معمولاً " به صورت " درصد " بیان می‌شود .



ویژگیهای عمده نقاط روستایی شهرستان رامهرمز

رامهرمز یکی از شهرستانهای استان خوزستان است که در شرق این استان واقع شده و مرکز آن شهر رامهرمز است . این شهرستان دارای ۲ شهر رامشیر و رامهرمز است . همچنین شهرستان رامهرمز به ۲ بخش شامل ۱۷ دهستان تقسیم شده و متشکل از ۳۸۲ آبادی دارای سکنه و ۱۷۷ آبادی خالی از سکنه است .

جمعیت

در سرشماری عمومی نفوس و مسکن مهرماه ۱۳۶۵ ، شهرستان رامهرمز دارای ۱۴۱۵۸۸ نفر جمعیت بوده است ، از این تعداد، ۴۹۵۲۲ نفر ساکن در نقاط شهری و ۹۱۴۱۱ نفر ساکن در نقاط روستایی و بقیه غیر ساکن بودمانند .

جدول ۱- تعداد آبادیهای دارای سکنه شهرستان بر حسب بخش ، به تفکیک طبقات جمعیتی

بخش	جمع	۱ تا ۲۴ نفر	۲۵ تا ۴۹ نفر	۵۰ تا ۹۹ نفر	۱۰۰ تا ۲۴۹ نفر	۲۵۰ تا ۴۹۹ نفر	۵۰۰ تا ۹۹۹ نفر	۱۰۰۰ تا ۲۴۹۹ نفر	۲۵۰۰ تا ۴۹۹۹ نفر	۵۰۰۰ نفر و بیشتر
شهرستان رامهرمز	۳۸۲	۳۶	۴۲	۷۶	۱۳۲	۵۳	۲۷	۱۳	۱	۱
رامشیر	۱۲۰	۱۶	۲۱	۲۴	۳۷	۱۵	۵	۱	۰	۱
مرکزی	۲۶۲	۲۰	۲۱	۵۲	۹۶	۳۸	۲۲	۱۲	۱	۰

از جمعیت نقاط روستایی این شهرستان ، ۴۶۰۴۶ نفر را مردان و ۴۵۳۶۵ نفر را زنان تشکیل می‌دادمانند . نسبت جنسی در این جمعیت نشان می‌دهد که در مقابل هر ۱۰۰ نفر زن ، ۱۰۲ نفر مرد وجود دارد . این نسبت در بین اطفال کمتر از یکساله ۱۰۵ و در بین افراد ۶۵ ساله و بیشتر ۹۳ است . پایینترین نسبت جنسی به گروه سنی بزرگسالان (۶۵ ساله و بیشتر) و بالاترین نسبت ، به گروه سنی کودکان (۶-۱۰ ساله) تعلق دارد .

جدول ۲: جمعیت نقاط روستایی شهرستان بر حسب بخش و گروه‌های عمده سنی، به تفکیک جنس

سنت جنسی	زن	مرد	مردوزن		گروه‌های عمده سنی
			درصد	تعداد	
۱۰۲	۴۵۳۶۵	۴۶۰۴۶	۱۰۰/۰۰	۹۱۴۱۱	شهرستان امهرمز
۱۰۵	۱۸۲۹	۱۹۲۴	۴/۱۱	۳۷۵۳	اطفال / کمتر از یکساله /
۱۰۲	۹۳۵۰	۹۵۰۴	۲۰/۶۳	۱۸۸۵۴	نوباوگان / ۱-۵ ساله /
۱۰۷	۷۲۹۳	۷۸۱۸	۱۶/۵۳	۱۵۱۱۱	کودکان / ۶-۱۰ ساله /
۱۰۵	۴۶۳۷	۴۸۵۸	۱۰/۳۹	۹۴۹۵	نوجوانان / ۱۱-۱۴ ساله /
۹۷	۸۳۱۸	۷۹۷۴	۱۷/۷۱	۱۶۲۹۲	جوانان / ۱۵-۲۴ ساله /
۱۰۰	۱۲۶۰۴	۱۲۶۳۰	۲۷/۶۰	۲۵۲۳۴	میانسالان / ۲۵-۶۴ ساله /
۹۳	۱۴۲۲	۱۳۲۸	۳/۰۱	۲۷۵۰	بزرگسالان / ۶۵ ساله و بیشتر /
*	۱۲	۱۰	۰/۰۲	۲۲	نامشخص
۱۰۱	۱۲۲۴۷	۱۲۳۳۴	۱۰۰/۰۰	۲۴۵۸۱	بخش رامشیر
۱۱۶	۵۰۲	۵۸۲	۴/۴۱	۱۰۸۴	اطفال / کمتر از یکساله /
۱۰۵	۲۷۹۸	۲۹۴۱	۲۳/۲۵	۵۷۳۹	نوباوگان / ۱-۵ ساله /
۱۰۶	۲۰۶۹	۲۲۰۳	۱۷/۳۸	۴۲۷۲	کودکان / ۶-۱۰ ساله /
۱۰۸	۹۹۷	۱۰۷۳	۸/۴۲	۲۰۷۰	نوجوانان / ۱۱-۱۴ ساله /
۷۴	۲۲۰۲	۱۶۳۲	۱۵/۶۰	۳۸۳۴	جوانان / ۱۵-۲۴ ساله /
۱۰۷	۲۴۳۷	۲۶۶۵	۲۸/۸۹	۷۱۰۲	میانسالان / ۲۵-۶۴ ساله /
۹۸	۲۴۲	۲۳۷	۱/۹۵	۴۷۹	بزرگسالان / ۶۵ ساله و بیشتر /
*	۰	۱	۰/۰۰	۱	نامشخص
۱۰۲	۳۲۱۱۸	۳۳۷۱۲	۱۰۰/۰۰	۶۶۸۳۰	بخش مرکزی
۱۰۱	۱۳۲۷	۱۳۴۲	۳/۹۹	۲۶۶۹	اطفال / کمتر از یکساله /
۱۰۰	۶۵۵۲	۶۵۶۳	۱۹/۶۲	۱۳۱۱۵	نوباوگان / ۱-۵ ساله /
۱۰۷	۵۲۲۴	۵۶۱۵	۱۶/۲۲	۱۰۸۳۹	کودکان / ۶-۱۰ ساله /
۱۰۴	۲۶۴۰	۲۷۸۵	۱۱/۱۱	۷۴۲۵	نوجوانان / ۱۱-۱۴ ساله /
۱۰۵	۶۰۱۶	۶۳۴۲	۱۸/۴۹	۱۲۳۵۸	جوانان / ۱۵-۲۴ ساله /
۹۸	۹۱۶۷	۸۹۶۵	۲۷/۱۳	۱۸۱۳۲	میانسالان / ۲۵-۶۴ ساله /
۹۲	۱۱۸۰	۱۰۹۱	۳/۴۰	۲۲۷۱	بزرگسالان / ۶۵ ساله و بیشتر /
*	۱۲	۹	۰/۰۳	۲۱	نامشخص

■ محاسبه مفهومی ندارد.

خانوار

در سرشماری مهرماه ۱۳۶۵، شهرستان رامهرمز دارای ۲۴۱۳۶ خانوار بوده است. از این تعداد، ۸۷۱۲ خانوار ساکن در نقاط شهری و ۱۵۲۱۴ خانوار ساکن در نقاط روستایی و بقیه غیر ساکن بوده‌اند.

جدول ۳- تعداد آبادیهای دارای سکنه شهرستان بر حسب بخش، به تفکیک گروه بندی تعداد خانوار

بخش	مج	۱ تا ۴ خانوار	۵ تا ۹ خانوار	۱۰ تا ۱۹ خانوار	۲۰ تا ۲۹ خانوار	۳۰ تا ۴۹ خانوار	۵۰ تا ۹۹ خانوار	۱۰۰ تا ۱۹۹ خانوار	۲۰۰ تا ۴۹۹ خانوار	۵۰۰ تا ۹۹۹ خانوار	۱۰۰۰ خانوار و بیشتر
شهرستان رامهرمز	۲۸۲	۴۳	۵۵	۹۱	۱۲۴	۴۱	۱۷	۱۰	۰	۱	
رامشیر	۱۲۰	۱۹	۲۹	۲۵	۳۰	۱۲	۳	۰	۰	۱	
مرکزی	۲۶۲	۲۴	۲۶	۶۶	۹۴	۲۸	۱۴	۱۰	۰	۰	

متوسط تعداد افراد در خانوارهای معمولی ساکن نقاط روستایی این شهرستان، ۶/۵ نفر است. بیشترین تعداد خانوار، مربوط به خانوارهای ۴ نفره و کمترین آن مربوط به خانوارهای ۱ نفره است.

جدول ۴- خانوارهای معمولی ساکن نقاط روستایی شهرستان بر حسب بخش، به تفکیک تعداد افراد در خانوار

بخش	مج	۱ نفر	۲ نفر	۳ نفر	۴ نفر	۵ نفر	۶ نفر	۷ نفر	۸ نفر	۹ نفر	۱۰ نفر و بیشتر
شهرستان رامهرمز	۱۵۳۰۸	۴۹۳	۱۲۱۹	۱۵۲۶	۲۰۴۰	۱۸۶۹	۱۷۵۱	۱۷۷۴	۱۶۲۰	۱۱۵۲	۱۲۵۴
بخش رامشیر	۴۲۲۱	۸۸	۲۸۷	۴۶۶	۸۲۲	۶۴۳	۴۲۰	۲۸۸	۳۴۴	۲۵۴	۴۹۹
بخش مرکزی	۱۱۰۸۷	۴۰۵	۱۰۲۲	۱۰۷۰	۱۲۰۸	۱۲۲۶	۱۳۲۱	۱۳۸۶	۱۲۷۶	۸۹۸	۱۲۵۵

مهاجرت

در سرشماری عمومی نفوس و مسکن مهرماه ۱۳۶۵، ۷۱/۷ درصد از جمعیت نقاط روستایی شهرستان رامهرمز در همان آبادی که در زمان سرشماری اقامت داشته‌اند متولد شده‌اند. مقایسه محل تولد افراد با محلی که در زمان سرشماری در آنجا اقامت داشته‌اند نشان می‌دهد که ۱۷/۴ درصد جمعیت نقاط روستایی این شهرستان از آبادی به آبادی و ۱۰/۳ درصد از شهر به آبادی، در طول زندگی‌شان مهاجرت کرده‌اند.

(۱) شامل ۵ خانوار دستجمعی و ۱۵۳۰۸ خانوار معمولی ساکن است.

جدول ۵- جمعیت نقاط روستایی شهرستان بروجردهای عمده شنی، به تفکیک محل تولد

اطلاعات	تولد در جای دیگر			جمع	گروههای عمده شنی	
	خارج کشور	شهر	آبادی			
۵۷۰	۵۰	۲۲۸۵	۱۵۸۸۵	۶۵۵۲۱	۶۱۴۱۱	شهرستان رامهرمز
۵۱	۰	۴۱	۲۷	۳۶۳۴	۳۷۵۲	اطفال / کمتر از یکساله /
۱۹۴	۱	۱۱۷۵	۶۰۰	۱۶۸۸۴	۱۸۸۵۴	نوجوانان / ۱-۵ ساله /
۹۷	۰	۱۷۷۱	۲۲۱۸	۱۱۰۲۵	۱۵۱۱۱	کودکان / ۶-۱۰ ساله /
۴۲	۱	۷۲۷	۱۶۳۲	۷۰۹۳	۹۴۹۵	نوجوانان / ۱۱-۱۴ ساله /
۷۴	۱۷	۱۸۶۱	۳۳۱۰	۱۰۹۳۰	۱۶۱۹۲	جوانان / ۱۵-۲۴ ساله /
۹۵	۲۵	۳۶۳۴	۷۱۴۲	۱۴۳۲۸	۲۵۲۳۴	میانسالان / ۲۵-۶۴ ساله /
۱۵	۶	۱۷۶	۹۵۲	۱۶۰۱	۲۷۵۰	بزرگسالان / ۶۵ ساله و بیشتر /
۲	۰	۰	۴	۱۶	۲۲	نامشخص

سواد

در سرشماری مهرماه ۱۳۶۵ شهرستان رامهرمز، از ۶۸۸۰۴ نفر جمعیت ۶ ساله و بیشتر نقاط روستایی این شهرستان، ۵۰/۸ درصد باسواد بودند. نسبت باسوادی در این جمعیت برای مردان، ۶۴/۳ درصد و برای زنان، ۳۷/۱ درصد بوده است. این نسبت برای افراد لازمالتعمیم (۶-۱۴ ساله)، ۷۷/۲ درصد و برای افراد ۱۵ ساله و بیشتر، ۳۶/۱ درصد بوده است.

جدول ۶- درصد باسوادان بی سوادان جمعیت ۶ ساله و بیشتر نقاط روستایی شهرستان بروجردهای عمده شنی به تفکیک بخش

اطلاعات	بی سواد		باسواد		جمع	گروههای عمده شنی
	زن	مرد	زن	مرد		
۰/۴۶	۶۲/۲۱	۳۵/۳۴	۳۷/۰۹	۶۴/۳۳	۱۰۰/۰۰	شهرستان رامهرمز
۰/۸۷	۳۳/۱۰	۸/۲۱	۶۵/۸۲	۹۱/۱۱	۱۰۰/۰۰	کودکان / ۶-۱۰ ساله /
۰/۲۳	۴۰/۸۹	۱۰/۴۰	۵۸/۷۷	۸۹/۴۸	۱۰۰/۰۰	نوجوانان / ۱۱-۱۴ ساله /
۰/۲۲	۵۵/۱۵	۲۱/۹۲	۴۴/۵۰	۷۷/۹۹	۱۰۰/۰۰	جوانان / ۱۵-۲۴ ساله /
۰/۳۷	۸۷/۷۸	۴۱/۰۱	۱۱/۷۹	۳۵/۶۸	۱۰۰/۰۰	میانسالان / ۲۵-۶۴ ساله /
۱/۲۴	۹۷/۴۰	۹۳/۹۰	۰/۸۴	۵/۴۲	۱۰۰/۰۰	بزرگسالان / ۶۵ ساله و بیشتر /
۰/۷۶	۶۱/۲۷	۲۳/۷۳	۳۷/۷۷	۶۵/۷۱	۱۰۰/۰۰	بخش رامشیر
۱/۱۲	۴۱/۸۱	۹/۷۱	۵۶/۷۹	۸۹/۴۲	۱۰۰/۰۰	کودکان / ۶-۱۰ ساله /
۰/۵۳	۵۵/۲۷	۱۵/۴۷	۴۳/۷۳	۸۴/۳۴	۱۰۰/۰۰	نوجوانان / ۱۱-۱۴ ساله /
۰/۵۰	۵۷/۰۸	۳۰/۴۵	۴۲/۱۹	۶۹/۳۶	۱۰۰/۰۰	جوانان / ۱۵-۲۴ ساله /
۰/۶۹	۷۴/۹۲	۵۰/۹۴	۲۴/۳۸	۴۸/۳۸	۱۰۰/۰۰	میانسالان / ۲۵-۶۴ ساله /
۱/۶۷	۹۶/۲۸	۹۵/۷۸	۰/۴۱	۴/۲۲	۱۰۰/۰۰	بزرگسالان / ۶۵ ساله و بیشتر /

جدول ۶- وضعیت سواد و جمعیت ۶ ساله بیشتر نقاط روستایی شهرستان برنج بخش و گروه‌های عمده شغلی بنگلایک جنس (دنباله)

انگاره شده	بی سواد		با سواد		جمع	گروه‌های عمده شغلی
	زن	مرد	زن	مرد		
۰/۳۶	۶۲/۶۸	۳۵/۸۹	۳۶/۸۵	۶۳/۸۶	۱۰۰/۱۰۰	بخش مرکزی
۰/۷۷	۲۹/۶۵	۷/۶۲	۶۹/۳۹	۹۱/۷۷	۱۰۰/۱۰۰	کودکان ۶-۱۰ ساله /
۰/۱۵	۳۶/۹۲	۸/۹۶	۶۲/۸۸	۹۰/۹۴	۱۰۰/۱۰۰	نوجوانان ۱۱-۱۴ ساله /
۰/۱۴	۵۴/۴۴	۱۹/۷۳	۴۵/۳۵	۸۰/۲۱	۱۰۰/۱۰۰	جوانان ۱۵-۲۴ ساله /
۰/۲۴	۹۲/۶۰	۶۹/۳۶	۷/۰۷	۳۰/۴۹	۱۰۰/۱۰۰	میانسالان ۲۵-۶۴ ساله /
۱/۱۴	۹۷/۶۳	۹۳/۴۹	۰/۹۳	۵/۶۸	۱۰۰/۱۰۰	بزرگسالان ۶۵ ساله و بیشتر /

وضع فعالیت

در سرشماری مهرماه ۱۳۶۵، ۳۳/۴ درصد جمعیت ۱۰ ساله و بیشتر نقاط روستایی شهرستان رامهرمز را افراد شاغل و بیکار (جویای کار) تشکیل می‌دادند. نسبت افراد شاغل به جمعیت ۱۰ ساله و بیشتر در نقاط روستایی این شهرستان، ۲۷/۷ درصد بوده است. این نسبت برای مردان، ۵۲/۸ درصد و برای زنان، ۲/۶ درصد بوده است.

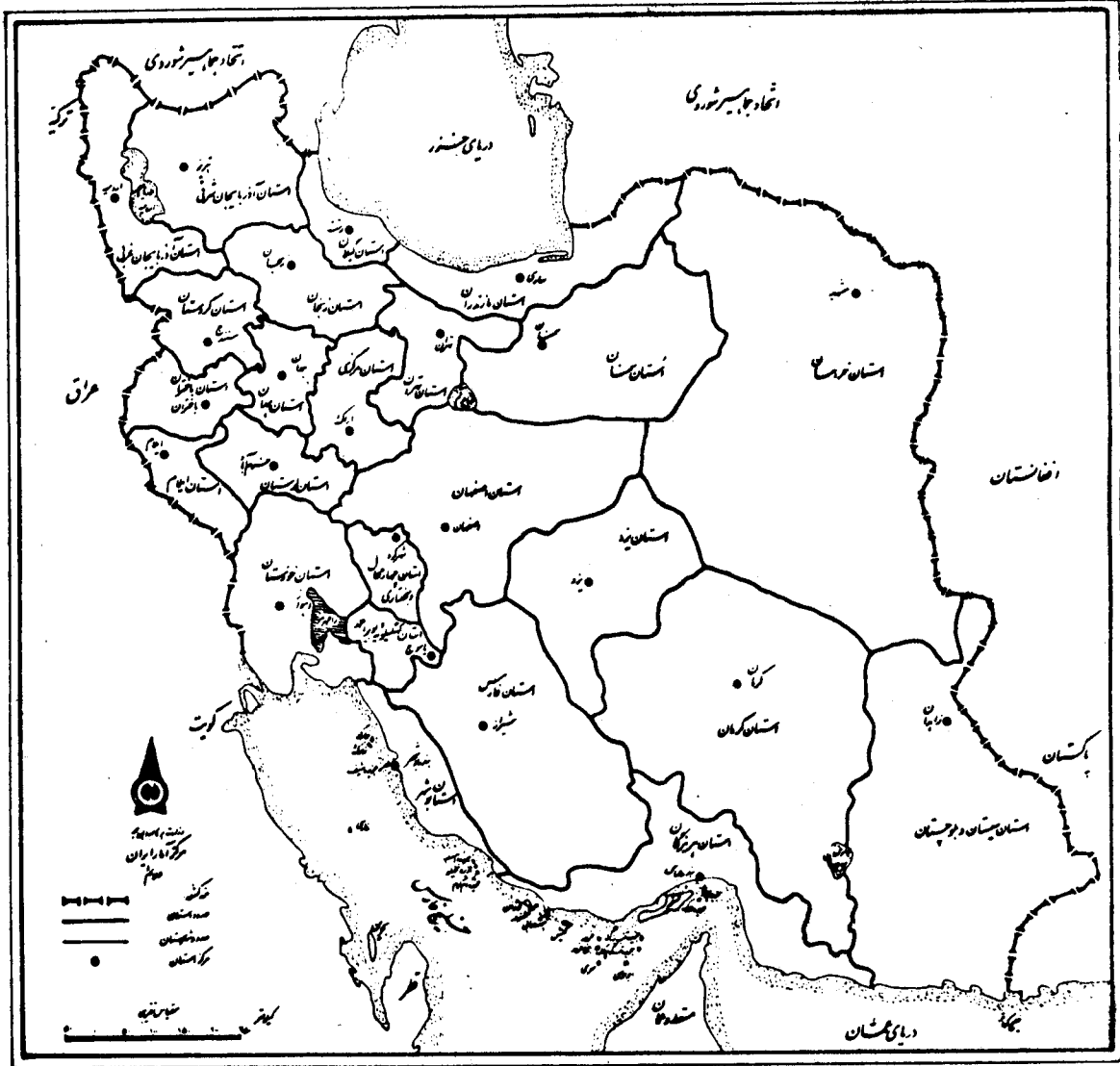
جدول ۷- جمعیت ۱۰ ساله و بیشتر نقاط روستایی شهرستان برنج بخش و وضع فعالیت، بنگلایک جنس

وضع فعالیت	مرد و زن		مرد		زن	
	تعداد	درصد	تعداد	درصد	تعداد	درصد
شهرستان رامهرمز	۵۶۲۶۵	۱۰۰/۱۰۰	۲۸۱۴۶	۱۰۰/۱۰۰	۲۸۱۱۹	۱۰۰/۱۰۰
شاغل	۱۵۵۸۵	۲۷/۷۰	۱۴۸۴۷	۵۲/۷۵	۷۳۸	۲/۶۲
بیکار / جویای کار /	۳۱۸۶	۵/۶۶	۲۹۶۲	۱۰/۵۲	۲۲۴	۰/۸۰
محصل	۱۰۱۰۹	۱۷/۹۷	۷۰۶۲	۲۵/۰۹	۳۰۴۷	۱۰/۸۴
خانه دار	۲۲۲۹۷	۳۹/۶۳	۲۱۲	۰/۷۶	۲۲۰۸۴	۷۸/۵۴
دارای درآمد بدون کار	۲۰۸۲	۳/۷۰	۱۶۰۴	۵/۷۰	۴۷۸	۱/۷۰
سایر	۲۶۹۰	۴/۷۸	۱۳۵۸	۴/۸۲	۱۳۳۲	۴/۷۴
انگاره شده	۳۱۶	۰/۵۶	۱۰۰	۰/۳۶	۲۱۶	۰/۷۷

جدول ۷- جمعیت ۱۰ ساله و بیشتر نقاط روستایی شهرستان بر حسب بخش و وضع فعالیت؛ بنگلایک جنس (دنبال)

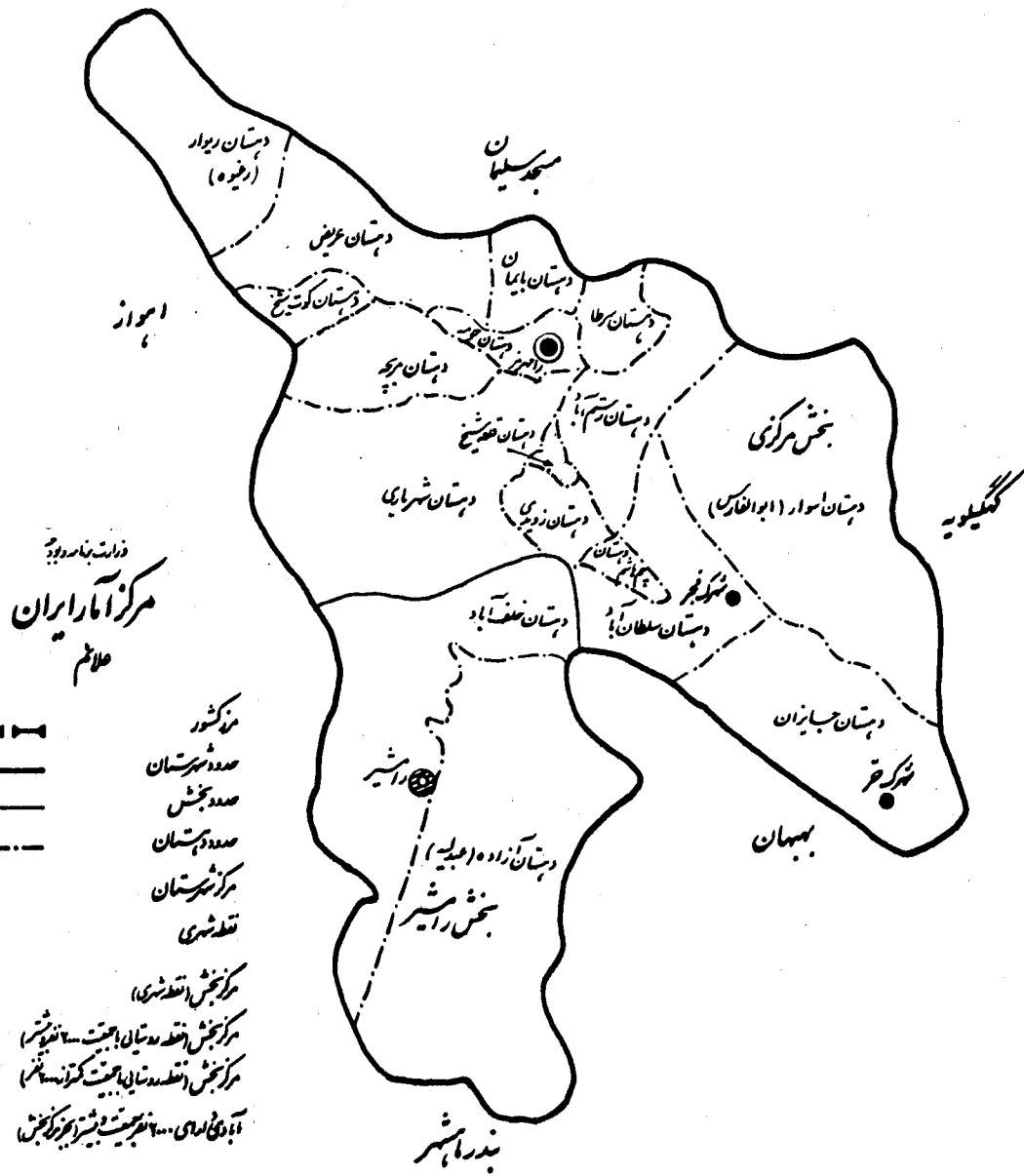
زن		مرد		مرد و زن		وضع فعالیت
درصد	تعداد	درصد	تعداد	درصد	تعداد	
۱۰۰/۰۰	۷۱۷۴	۱۰۰/۰۰	۶۹۵۰	۱۰۰/۰۰	۱۴۱۲۴	بخش رامشیر
۱/۷۷	۱۲۷	۵۹/۶۰	۴۱۴۲	۳۰/۲۳	۴۲۶۹	شاغل
۰/۲۸	۲۰	۱۲/۱۷	۸۴۶	۶/۱۳	۸۶۶	بیکار / جویای کار /
۶/۱۱	۴۳۸	۱۸/۷۵	۱۳۰۳	۱۲/۳۳	۱۷۴۱	محصل
۸۶/۷۷	۶۲۲۵	۰/۸۱	۵۶	۴۴/۴۷	۶۲۸۱	خانه دار
۰/۴۵	۳۲	۲/۱۳	۱۴۸	۱/۲۷	۱۸۰	دارای درآمد بدون کار
۳/۶۰	۲۵۸	۵/۹۴	۴۱۳	۴/۷۵	۶۷۱	سایر
۱/۰۳	۷۴	۰/۶۰	۴۲	۰/۸۲	۱۱۶	اظهار نشده
۱۰۰/۰۰	۲۰۹۴۵	۱۰۰/۰۰	۲۱۱۹۶	۱۰۰/۰۰	۴۲۱۴۱	بخش مرکزی
۲/۹۲	۶۱۱	۵۰/۵۰	۱۰۷۰۵	۲۶/۸۵	۱۱۳۱۶	شاغل
۰/۹۷	۲۰۴	۹/۹۸	۲۱۱۶	۵/۵۱	۲۳۲۰	بیکار / جویای کار /
۱۲/۴۶	۲۶۰۹	۲۷/۱۷	۵۷۵۹	۱۹/۸۶	۸۳۶۸	محصل
۷۵/۷۲	۱۵۸۵۹	۰/۷۴	۱۵۷	۳۸/۰۱	۱۶۰۱۶	خانه دار
۲/۱۳	۴۴۶	۶/۸۷	۱۴۵۶	۴/۵۱	۱۹۰۲	دارای درآمد بدون کار
۵/۱۳	۱۰۷۴	۴/۴۶	۹۴۵	۴/۷۹	۲۰۱۹	سایر
۰/۶۸	۱۴۲	۰/۲۷	۵۸	۰/۴۷	۲۰۰	اظهار نشده

نقشه تقسیمات کشوری جمهوری اسلامی ایران به تفکیک استان ۱۳۶۵




# نقشه شهرستان رامهرز به تفکیک بخش و دهستان

مشرقی عمومی همراه سال ۱۳۶۵



مرکز آمار ایران  
علامت

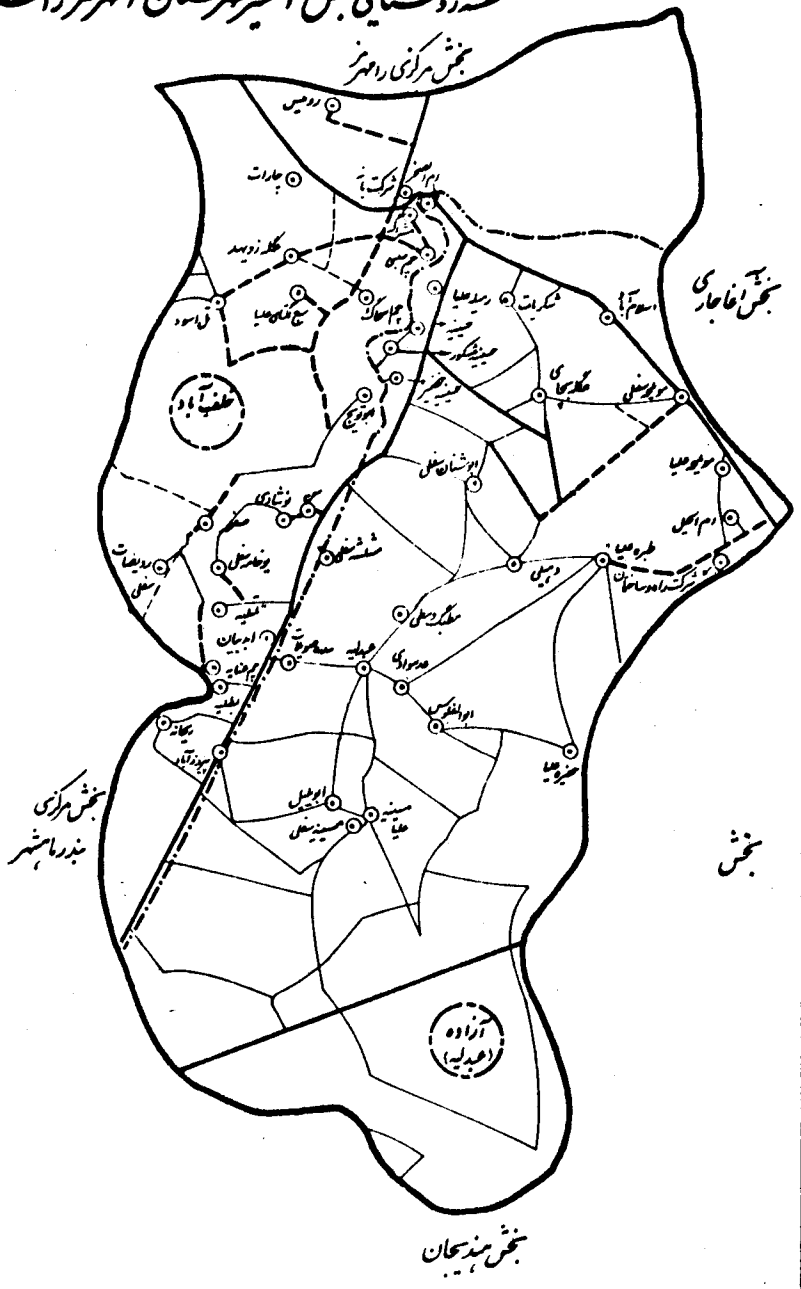
- مرز کشور
- حدود شهرستان
- حدود بخش
- حدود دهستان
- مرکز شهرستان
- قطعه شهری
- مرکز بخش (قطعه شهری)
- مرکز بخش (قطعه دهستان) جهت گسترش
- مرکز بخش (قطعه دهستان) جهت گسترش
- آبادی های ... جهت گسترش مرکز بخش



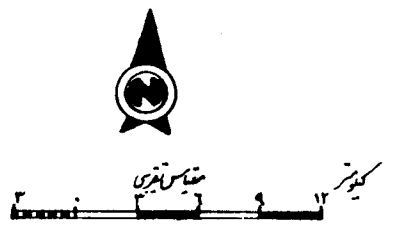


نقشه روستایی بخش امیرشهرستان امیرنزازستان خوزستان  
سرشماری عمومی مرداد سال ۱۳۶۵

بخش مرکزی رامهرمز

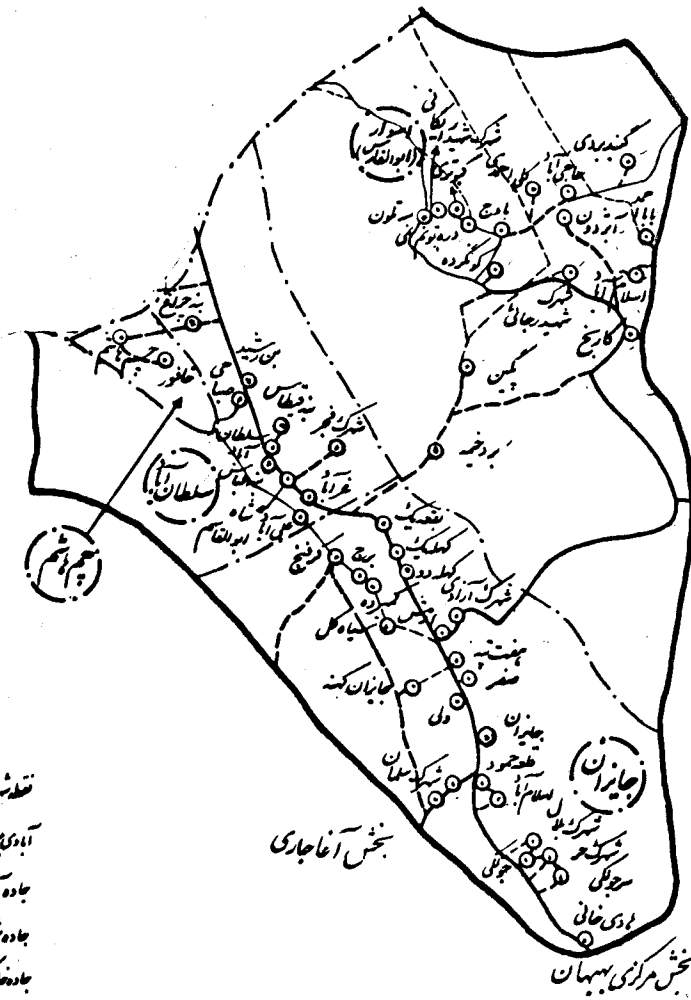


- نقشه روستایی
- آبادی مستغنیه بیشتر
  - جاده آسفالت
  - - - جاده شوره
  - جاده خاکی بچسبیده
  - - - جاده مالرد
  - حدود دهستان
  - — — — — مرز کشور
- دوازدهمین سرشماری عمومی  
مركز امام ايران  
سال ۱۳۶۵




نقشه روستایی بخش مرکزی شهرستان اهر مرز استان خوزستان (دهستانهای عازان - اسرار (ابوالفارس) - سلطان باد و حم نامش)

سرشماری عمومی همراه سال ۱۳۶۵



فدایت به نامش  
مرکز آمار ایران  
علامت

- قده سرتی
- آبادی بیست نفره بیشتر
- جاده آسفالته
- - - - جاده شوره
- جاده خاکی (چسبیده)
- - - - جاده نالرو
- حدود دهستان
- مرکز کشور



نقشه روستایی بخش مرکزی شهرستان اهر فرارستان خنجران (دهستانهای یولار (رغیوه) - عرض - کوت شیخ - برچو - ایمان - حومه - سرطا - رستم آباد - زودی - قلعه شیخ و شهریار)

شترای عمومی همراه سال ۱۳۶۵



- دهستان ویری
- ۱- زودی رضا
  - ۲- زودی مخار
  - ۳- مین کره
  - ۴- زودی موی
  - ۵- منوش
  - ۶- جم هاشم دهقان

- دهستان شهریار
- ۱- کیه
  - ۲- مطولی
  - ۳- سندان
  - ۴- دودی
  - ۵- سنی
  - ۶- پیرخ
  - ۷- نوری
  - ۸- بن سونه
  - ۹- بن حاجی
  - ۱۰- کوزل شریاری
  - ۱۱- باصکی علیا
  - ۱۲- باصکی سفلی

- دهستان حومه
- ۱- کچی مرکزی
  - ۲- کچی مینی
  - ۳- کچی مینی
  - ۴- سرکچی
  - ۵- بنه اخوند
  - ۶- بنه طاهر
  - ۷- ایمان سادات
  - ۸- کایه عینان
  - ۹- بنه سراب
  - ۱۰- بنه کریم
- دهستان سرطا
- ۱- بگستان
  - ۲- گل محمد حسن

- دهستان رستم آباد
- ۱- دو کوک
  - ۲- نوشاد
  - ۳- رستم آباد
  - ۴- بادکم
  - ۵- باصکی حاج بارون
  - ۶- بنه امیرشکر
  - ۷- جوجی
  - ۸- دیمور
  - ۹- قاضی آباد
  - ۱۰- دره دون
  - ۱۱- مالک آباد

- دهستان قلعه شیخ
- ۱- گزن
  - ۲- هزار منی علیا
  - ۳- لونی
  - ۴- قلعه شیخ
  - ۵- دو پیران

دارتعداد و مرکز آمار ایران علامت

نقطه شهری

آبادی بیست خانوادگی بیشتر

جاده آسفالت

جاده شوره

جاده خاکی لایه آسفالته

جاده مالرو

حدود دهستان

مرز کشور

کیلومتر

مقیاس تقریبی

۴ ۸ ۱۲ ۱۶ ۲۰

شماره ردیف آبادی	آبادی	کده آبادی	نوع راه آبادی (کده)	تعداد خانوار	کل جمعیت	جمعیت عمارالبرشته	جمعیت باسواد	جمعیت شامل	فعالیت کشاورزی						
									زراعت	باغداری	دامداری دامپروری	پرورش طیور	پرورش گاو ابریشم	پرورش بز و گوسفند	پرورش ماهی
۱	۲	۳	۴	۵	۶	۷	۸	۹	۱۰	۱۱	۱۲	۱۳	۱۴	۱۵	۱۶
	بخش رامهرمز			۲۷۲۹	۱۸۲۴۳	۱۳۶۲۹	۵۲۴۶	۲۷۲۱	۱۱۲	۱۱	۱۱	۶۷	۰	۰	۰
	دهستان خلف آباد			۱۱۵۷	۷۸۷۲	۵۸۸۲	۲۰۵۵	۱۲۹۰	۴۴	۱۱	۱۱	۱۴	۰	۰	۰
۱	ابدیبیان	۰۶۳۶۷۸	۳	۲۷	۱۶۵	۱۳۵	۴۶	۴۱	*	*	*	*	*	*	*
۲	ابدیبیان قدیم	۰۶۳۶۷۹	۲	۷	۴۱	۲۹	۱۲	۸	*	*	*	*	*	*	*
۳	ابوتوریج	۰۶۳۶۸۰	۲	۲۲	۱۶۷	۱۱۷	۳۶	۳۳	*	*	*	*	*	*	*
۴	ام الفزلان	۰۶۳۶۸۱	۲	۲	۱۵	۱۲	۳	۷	*	*	*	*	*	*	*
۵	بطلیه	۰۶۳۶۸۲	۲	۵۴	۲۲۳	۲۴۸	۹۰	۶۱	*	*	*	*	*	*	*
۶	بلاد مطلب سفلی	۰۶۳۶۸۳	۲	۱۸	۱۰۱	۸۲	۷	۱۵	*	*	*	*	*	*	*
۷	بلاد مطلب علیا	۰۶۳۶۸۴	۲	۱۲	۱۰۷	۸۱	۱۳	۱۶	*	*	*	*	*	*	*
۸	بوخامه سفلی	۰۶۳۶۸۵	۲	۶۶	۴۳۳	۳۳۳	۱۳۶	۹۵	*	*	*	*	*	*	*
۹	بوخامه علیا	۰۶۳۶۸۶	۲	۸	۳۹	۲۹	۱۴	۸	*	*	*	*	*	*	*
۱۰	بویزده	۰۶۳۶۸۷	۳	۸	۴۶	۳۵	۶	۱۱	*	*	*	*	*	*	*
۱۱	پیروز آباد	۰۶۳۶۸۹	۳	۲۴	۲۱۹	۱۶۲	۸۷	۳۸	*	*	*	*	*	*	*
۱۲	تل امود	۰۶۳۶۹۱	۲	۶۹	۵۳۶	۳۸۸	۱۷۷	۷۲	*	*	*	*	*	*	*
۱۳	تلتلیه	۰۶۳۶۹۲	۲	۵۲	۲۲۵	۲۳۱	۶۷	۷۹	*	*	*	*	*	*	*
۱۴	چار اتا	۰۶۳۶۹۳	۱	۲۲	۱۸۱	۱۳۶	۴۴	۱۳	*	*	*	*	*	*	*
۱۵	چم امخاک	۰۶۳۶۹۴	۲	۲۱	۲۲۶	۱۵۷	۵۳	۳۹	*	*	*	*	*	*	*
۱۶	چم سبزی	۰۶۳۶۹۵	۲	۲۲	۲۱۳	۱۵۶	۴۱	۳۶	*	*	*	*	*	*	*
۱۷	چم عنابه	۰۶۳۶۹۶	۲	۲۷	۲۲۰	۱۶۸	۴۹	۴۰	*	*	*	*	*	*	*
۱۸	چم منیر	۰۶۳۶۹۷	۲	۱۲	۷۳	۴۸	۲۰	۱۵	*	*	*	*	*	*	*
۱۹	خرنریج سفلی	۰۶۳۶۹۸	۲	۳	۲۱	۱۶	۲	۵	*	*	*	*	*	*	*
۲۰	خرنریج علیا	۰۶۳۶۹۹	۲	۱۲	۹۳	۶۸	۱۴	۱۹	*	*	*	*	*	*	*
۲۱	ربزه	۰۶۳۷۰۰	۳	۶	۴۶	۳۷	۱۳	۱۰	*	*	*	*	*	*	*
۲۲	رشیده	۰۶۳۷۰۱	۴	۷	۵۲	۴۱	۷	۸	*	*	*	*	*	*	*
۲۳	رومیعی	۰۶۳۷۰۲	۲	۵۴	۲۷۱	۲۶۹	۱۰۲	۵۴	*	*	*	*	*	*	*
۲۴	رویشات سفلی	۰۶۳۷۰۳	۲	۲۰	۱۰۶	۷۴	۱۲	۲۳	*	*	*	*	*	*	*
۲۵	رویشات علیا	۰۶۳۷۰۴	۲	۱	۶	۴	۲	۱	*	*	*	*	*	*	*
۲۶	ریحانه	۰۶۳۷۰۵	۲	۷۰	۴۵۷	۳۴۳	۱۲۵	۸۴	*	*	*	*	*	*	*
۲۷	سبع اگتای سفلی	۰۶۳۷۰۷	۲	۱۳	۷۶	۵۵	۲۰	۳۱	*	*	*	*	*	*	*
۲۸	سبع اگتای علیا	۰۶۳۷۰۸	۲	۲۲	۲۷۸	۲۱۷	۸۷	۷۲	*	*	*	*	*	*	*
۲۹	سید محمد	۰۶۳۷۰۹	۳	۴	۲۲	۱۹	۷	۵	*	*	*	*	*	*	*
۳۰	سن	۰۶۳۷۱۰	۲	۵۶	۲۹۷	۲۳۵	۱۸۰	۴۸	*	*	*	*	*	*	*
۳۱	سید حسن	۰۶۳۷۱۱	۲	۲	۱۲	۱۰	۴	۳	*	*	*	*	*	*	*
۳۲	فرکتیانه	۰۶۳۷۱۲	۱	۲۷	۱۳۱	۱۷۶	۷۱	۱۴	*	*	*	*	*	*	*
۳۳	فرکتی بنادر	۰۶۳۷۱۳	۱	۶	۶	۶	۶	۶	*	*	*	*	*	*	*
۳۴	فرکتی امام	۰۶۳۷۱۴	۱	۱۱	۵۶	۴۲	۲۰	۲	*	*	*	*	*	*	*
۳۵	غورک ازادی	۰۶۳۷۱۵	۲	۱۶	۱۱۰	۷۵	۲۸	۱۶	*	*	*	*	*	*	*
۳۶	صفه	۰۶۳۷۱۶	۲	۴۸	۳۰۰	۲۳۴	۵۲	۵۶	*	*	*	*	*	*	*
۳۷	عکبه سفلی	۰۶۳۷۱۷	۲	۱۴	۱۰۳	۷۱	۲۳	۱۹	*	*	*	*	*	*	*
۳۸	عکبه علیا	۰۶۳۷۱۸	۲	۸	۵۱	۴۴	۶	۱۳	*	*	*	*	*	*	*
۳۹	عقله زویود	۰۶۳۷۱۹	۲	۶۶	۴۷۴	۳۵۸	۱۱۵	۶۷	*	*	*	*	*	*	*
۴۰	گزلی سفلی	۰۶۳۷۲۰	۲	۷	۴۷	۲۵	۱	۷	*	*	*	*	*	*	*
۴۱	گزلی علیا	۰۶۳۷۲۱	۲	۳	۲۱	۱۲	۹	۳	*	*	*	*	*	*	*
۴۲	لحمیر	۰۶۳۷۲۲	۲	۷	۴۲	۳۳	۱	۷	*	*	*	*	*	*	*
۴۳	محمد باقر	۰۶۳۷۲۳	۲	۲	۱۳	۱۰	۵	۲	*	*	*	*	*	*	*
۴۴	مکتونی آباد	۰۶۳۷۲۵	۲	۵	۲۲	۲۸	۱۱	۷	*	*	*	*	*	*	*
۴۵	مشر اجه	۰۶۳۷۲۶	۱	۱۰۲	۶۳۱	۴۶۹	۱۹۷	۵۴	*	*	*	*	*	*	*

کد نوع راه آبادی: ۱، جاده اسفالت، ۲، جاده خاکی، ۳، مارود، ۴، سایر (اینگاه راه آسین، باره آسین، ۵، ناسخ ۶

شماره ردیف آموذی	بنف نذبی سلیمان	امکن نذبی سلیمان	شورای اسلامی رودسبانی	دفتر بهداشت زندگی	مرکز خدمات رودسبانی	پایگاه خدمات بیج	آب لولکشی	برق	دبستان	مدرسه راهنمایی	آموزش و تربیت کودکان	خام	مرکز بهداشتی درمانی	خانه بهداشت	پزشک	دانشگاه تکمیل دانشکده	بیمارستانی رودسبانی	صدوق پست	دستری بر روزنامه و مجله آموذی	تلفن	دستری بر وسیله نقلیه عمومی آموذی	فروشگاه تعاونی	تعمیرگاه ماشین آلات کشاورزی	تعداد کادو سفید بزرگ	تعداد کادو کوچک
۱۷	۲۹	۵۷	۶۴	۱	۲	۲	۱۲	۶۸	۵۶	۰	۲	۰	۱	۲	۱	۲	۲	۲۱	۰	۵۵	۱۰	۱	۵۶۰۰۰	۵۶۷۰	
۱۸	۷	۲۵	۳۱	۱	۱	۲	۶۱	۱۶	۲۲	۰	۰	۰	۰	۱	۰	۰	۱	۸	۰	۱۰	۶	۱	۱۸۳۸۱	۲۶۸۶	
۱۹	*	*	*	*	*	*	*	*	*	*	*	*	*	*	*	*	*	*	*	*	*	*	*	۷۸۰	۷۰
۲۰	*	*	*	*	*	*	*	*	*	*	*	*	*	*	*	*	*	*	*	*	*	*	*	۴۵۰	۳۰
۲۱	*	*	*	*	*	*	*	*	*	*	*	*	*	*	*	*	*	*	*	*	*	*	۲۰۰	۶۰	
۲۲	*	*	*	*	*	*	*	*	*	*	*	*	*	*	*	*	*	*	*	*	*	*	۵۵۰	۴۷	
۲۳	*	*	*	*	*	*	*	*	*	*	*	*	*	*	*	*	*	*	*	*	*	*	۸۰۰	۷۵	
۲۴	*	*	*	*	*	*	*	*	*	*	*	*	*	*	*	*	*	*	*	*	*	*	۵۱۰	۱۲	
۲۵	*	*	*	*	*	*	*	*	*	*	*	*	*	*	*	*	*	*	*	*	*	*	۲۰۰	۲۵	
۲۶	*	*	*	*	*	*	*	*	*	*	*	*	*	*	*	*	*	*	*	*	*	*	۲۹۰۰	۱۰۰۰	
۲۷	*	*	*	*	*	*	*	*	*	*	*	*	*	*	*	*	*	*	*	*	*	*	۴۰۰	۱۵	
۲۸	*	*	*	*	*	*	*	*	*	*	*	*	*	*	*	*	*	*	*	*	*	*	۲۰۰	۳۰	
۲۹	*	*	*	*	*	*	*	*	*	*	*	*	*	*	*	*	*	*	*	*	*	*	۲۰۰	۱۰۰	
۳۰	*	*	*	*	*	*	*	*	*	*	*	*	*	*	*	*	*	*	*	*	*	*	۸۰۰	۲۰۰	
۳۱	*	*	*	*	*	*	*	*	*	*	*	*	*	*	*	*	*	*	*	*	*	*	۵۰۰	۱۰۰	
۳۲	*	*	*	*	*	*	*	*	*	*	*	*	*	*	*	*	*	*	*	*	*	*	۱۰۳۰	۱۰۰	
۳۳	*	*	*	*	*	*	*	*	*	*	*	*	*	*	*	*	*	*	*	*	*	*	۲۲۰	۶۰	
۳۴	*	*	*	*	*	*	*	*	*	*	*	*	*	*	*	*	*	*	*	*	*	*	۱۲۰۰	۱۵	
۳۵	*	*	*	*	*	*	*	*	*	*	*	*	*	*	*	*	*	*	*	*	*	*	۲۰۰	۴۰	
۳۶	*	*	*	*	*	*	*	*	*	*	*	*	*	*	*	*	*	*	*	*	*	*	۶۰	۴۰	
۳۷	*	*	*	*	*	*	*	*	*	*	*	*	*	*	*	*	*	*	*	*	*	*	۶۰	۲۸	
۳۸	*	*	*	*	*	*	*	*	*	*	*	*	*	*	*	*	*	*	*	*	*	*	۸۰	۵	
۳۹	*	*	*	*	*	*	*	*	*	*	*	*	*	*	*	*	*	*	*	*	*	*	۶۰	۵	
۴۰	*	*	*	*	*	*	*	*	*	*	*	*	*	*	*	*	*	*	*	*	*	*	۲۰	۲	
۴۱	*	*	*	*	*	*	*	*	*	*	*	*	*	*	*	*	*	*	*	*	*	*	۱۸۰	۰	
۴۲	*	*	*	*	*	*	*	*	*	*	*	*	*	*	*	*	*	*	*	*	*	*	۰	۰	
۴۳	*	*	*	*	*	*	*	*	*	*	*	*	*	*	*	*	*	*	*	*	*	*	۰	۰	
۴۴	*	*	*	*	*	*	*	*	*	*	*	*	*	*	*	*	*	*	*	*	*	*	۱۷۰	۴۰	
۴۵	*	*	*	*	*	*	*	*	*	*	*	*	*	*	*	*	*	*	*	*	*	*	۸۵۰	۵۵	
۴۶	*	*	*	*	*	*	*	*	*	*	*	*	*	*	*	*	*	*	*	*	*	*	۱۱۷۰	۴۰	
۴۷	*	*	*	*	*	*	*	*	*	*	*	*	*	*	*	*	*	*	*	*	*	*	۵۳۰	۲۹	
۴۸	*	*	*	*	*	*	*	*	*	*	*	*	*	*	*	*	*	*	*	*	*	*	۱۰۵۰	۵۰	
۴۹	*	*	*	*	*	*	*	*	*	*	*	*	*	*	*	*	*	*	*	*	*	*	۱۴۰	۲۴	
۵۰	*	*	*	*	*	*	*	*	*	*	*	*	*	*	*	*	*	*	*	*	*	*	۵۲۱	۳	
۵۱	*	*	*	*	*	*	*	*	*	*	*	*	*	*	*	*	*	*	*	*	*	*	۴۷۰	۰	
۵۲	*	*	*	*	*	*	*	*	*	*	*	*	*	*	*	*	*	*	*	*	*	*	۲	۱۲	
۵۳	*	*	*	*	*	*	*	*	*	*	*	*	*	*	*	*	*	*	*	*	*	*	۷۶	۱۵	
۵۴	*	*	*	*	*	*	*	*	*	*	*	*	*	*	*	*	*	*	*	*	*	*	۵۰۰	۱۰۰	

شماره ردیف آبادی	آبادی	کد آبادی	نوع راه آبادی (کد)	تعداد خانوار	کل جمعیت	جمعیت عمارالاشرف	جمعیت باسواد	جمعیت شامل	فعالیت کشاورزی						
									زراعت	باغداری	دامداری دامپروری	پرورش طیور	پرورش گاو ابریشم	پرورش بز و گوسفند	پرورش ماهی
۱	۲	۳	۴	۵	۶	۷	۸	۹	۱۰	۱۱	۱۲	۱۳	۱۴	۱۵	۱۶
۴۶	مکتبه خر قریح	۰۶۳۷۲۷	۲	۲	۲۶	۲۰	۴	۲	*	*	*	*	*	*	*
۴۷	منشقد آباد	۰۶۳۷۲۸	۲	۴	۲۹	۲۲	۱۵	۶	*	*	*	*	*	*	*
۴۸	نوشادی	۰۶۳۷۲۹	۲	۲۰	۲۶۷	۱۸۷	۶۶	۴۳	*	*	*	*	*	*	*
دهستان آزاده (عبدلله)															
۱	ابو الفلوس	۰۶۳۷۲۸	۲	۲۲	۲۲۰	۱۵۷	۴۱	۴۰	*	*	*	*	*	*	*
۲	ابو عثمان مقلی	۰۶۳۷۲۸	۲	۲۰	۱۱۸	۸۴	۲۵	۱۵	*	*	*	*	*	*	*
۳	ابو عثمان علیا	۰۶۳۷۲۸	۲	۲	۸	۶	۲	۱	*	*	*	*	*	*	*
۴	ابو علیمه	۰۶۳۷۲۸	۲	۸	۵۲	۴۳	۲۱	۷	*	*	*	*	*	*	*
۵	ابو فیلی	۰۶۳۷۲۸	۱	۸	۴۶	۳۵	۸	۷	*	*	*	*	*	*	*
۶	ابو یلیل	۰۶۳۷۲۸	۲	۲۰	۱۲۸	۹۶	۴۲	۲۱	*	*	*	*	*	*	*
۷	ام الحدیل	۰۶۳۷۲۸	۳	۲۶	۱۹۰	۱۲۶	۴۷	۲۴	*	*	*	*	*	*	*
۸	ام الخمی مقلی	۰۶۳۷۲۸	۲	۱۸	۱۲۸	۹۹	۳۰	۱۵	*	*	*	*	*	*	*
۹	ام الخمی علیا	۰۶۳۷۲۸	۲	۷	۴۲	۳۴	۱۰	۵	*	*	*	*	*	*	*
۱۰	ام الخمی وسطی	۰۶۳۷۲۸	۲	۹	۴۹	۳۵	۷	۸	*	*	*	*	*	*	*
۱۱	ام الصخر	۰۶۳۷۲۸	۱	۱۶	۵۳۶	۳۶۳	۲۱۷	۸۰	*	*	*	*	*	*	*
۱۲	ام الطرفه مقلی	۰۶۳۷۲۸	۲	۵	۲۸	۲۱	۱۱	۱	*	*	*	*	*	*	*
۱۳	ام الطرفه علیا	۰۶۳۷۲۸	۲	۱۶	۷۰	۵۵	۱۰	۱۵	*	*	*	*	*	*	*
۱۴	ام الطوله	۰۶۳۷۲۸	۳	۱	۹	۹	۱	۱	*	*	*	*	*	*	*
۱۵	اسلام آباد	۰۶۳۸۰۰	۱	۲۸	۲۲۶	۱۶۲	۶۴	۳۰	*	*	*	*	*	*	*
۱۶	جابر آباد	۰۶۳۸۰۰	۱	۱۳	۸۲	۶۱	۱۹	۹	*	*	*	*	*	*	*
۱۷	حمینیه	۰۶۳۸۰۰	۲	۲۲	۲۲۲	۱۸۲	۱۱۲	۳۵	*	*	*	*	*	*	*
۱۸	حمینیه حمد	۰۶۳۸۱۱	۳	۴	۴۱	۳۴	۱۳	۶	*	*	*	*	*	*	*
۱۹	حمینیه حیدری	۰۶۳۸۱۷	۲	۹	۵۸	۴۱	۲۸	۹	*	*	*	*	*	*	*
۲۰	حمینیه خفیر	۰۶۳۸۱۲	۲	۲۰	۲۱۹	۱۵۷	۸۵	۳۳	*	*	*	*	*	*	*
۲۱	حمینیه مشکور	۰۶۳۸۱۲	۱	۲۰	۱۴۰	۱۰۷	۵۹	۲۷	*	*	*	*	*	*	*
۲۲	حمینیه میر عثمان	۰۶۳۸۱۴	۲	۹	۶۰	۴۸	۲۰	۱۰	*	*	*	*	*	*	*
۲۳	خفیره مقلی	۰۶۳۸۱۵	۲	۸	۵۳	۳۹	۱۰	۹	*	*	*	*	*	*	*
۲۴	خفیره علیا	۰۶۳۸۱۶	۳	۲۱	۱۴۵	۱۰۸	۴۰	۲۵	*	*	*	*	*	*	*
۲۵	خفیره وسطی	۰۶۳۸۱۷	۲	۸	۵۹	۴۱	۱۰	۱۰	*	*	*	*	*	*	*
۲۶	خفیره یات	۰۶۳۸۱۸	۲	۶	۴۳	۳۱	۶	۷	*	*	*	*	*	*	*
۲۷	خفیر ام الحدیل	۰۶۳۸۱۹	۲	۴	۳۶	۳۰	۷	۶	*	*	*	*	*	*	*
۲۸	خفیر بیان مقلی	۰۶۳۸۲۰	۲	۵	۴۲	۳۵	۰	۵	*	*	*	*	*	*	*
۲۹	خفیر بیان علیا	۰۶۳۸۲۱	۳	۱	۱۰	۹	۱	۲	*	*	*	*	*	*	*
۳۰	دهیلی	۰۶۳۸۲۵	۲	۲۲	۲۱۸	۱۷۱	۵۷	۲۶	*	*	*	*	*	*	*
۳۱	ذوبینه	۰۶۳۸۲۶	۳	۴	۲۴	۲۰	۱	۴	*	*	*	*	*	*	*
۳۲	رضوان	۰۶۳۸۲۷	۲	۸	۵۵	۳۸	۹	۹	*	*	*	*	*	*	*
۳۳	رمله مقلی	۰۶۳۸۲۸	۲	۱۰	۶۷	۴۶	۷	۱۴	*	*	*	*	*	*	*
۳۴	رمله علیا	۰۶۳۸۲۹	۳	۱۰	۸۱	۶۲	۱۲	۹	*	*	*	*	*	*	*
۳۵	رمیله مقلی	۰۶۳۸۳۲	۲	۱۵	۱۶۵	۱۱۶	۶۱	۲۲	*	*	*	*	*	*	*
۳۶	رمیله علیا	۰۶۳۸۳۳	۱	۱۷۸	۱۰۴۷	۷۸۸	۳۳۴	۱۰۶	*	*	*	*	*	*	*
۳۷	رومیان	۰۶۳۸۳۴	۲	۱۱	۷۵	۵۴	۱۰	۱۳	*	*	*	*	*	*	*
۳۸	سدره سویلات	۰۶۳۸۳۱	۲	۵۰	۲۲۴	۲۴۰	۱۱۷	۳۸	*	*	*	*	*	*	*
۳۹	سنگ شکن	۰۶۳۸۳۴	۲	۴	۲۲	۱۵	۳	۴	*	*	*	*	*	*	*
۴۰	فرکترا او ساختمان	۰۶۳۸۳۵	۲	۲۲	۱۴۱	۹۹	۷۰	۲۳	*	*	*	*	*	*	*

کد نوع راه آبادی: ۱ جاده اسفالت، ۲ جاده شوسه، ۳ جاده خاکی، ۴ سایر (از نگاه راه آهن یا راه آبی)، ۵ ناهنجار

تعداد گاو و گوسفال	تعداد گوسفند بز	تعمیرگاه پلین آلات کشوری	فروشگاه تعاونی	دستری به وسیله تعمیرگاهی	تلفن	دستری به روزنامه و مجله و کتاب	صندوق پست	بیمارستانی روسیایی	دانشگاه کیمیا و پزشکی	پزشک	خانه بهداشت	مرکز بهداشتی درمانی	حمام	آموزش باغبانی و باغبانی	مدرسه راهنمایی	دبستان	برق	آب لوله کشی	پایگاه خدمات بیج	مرکز خدمات روسیایی	دفتر جهاد سازندگی	شورای اسلامی روسیایی	امکن مذهبی مسلمانان	بنای مذهبی مسلمانان	شماره دردف آبادی
۴۲	۴۱	۴۰	۳۹	۳۸	۳۷	۳۶	۳۵	۳۴	۳۳	۳۲	۳۱	۳۰	۲۹	۲۸	۲۷	۲۶	۲۵	۲۴	۲۳	۲۲	۲۱	۲۰	۱۹	۱۸	۱۷
۰	۲۰																								۴۶
۱۵	۱																*								۴۷
۶۰	۵۲۰		*	*			*									*							*		۴۸
۲۷۸۴	۲۱۶۲۴	۰	۴	۴۵	۰	۰	۲	۱	۲۴	۱	۱	۰	۲	۰	۲۴	۳۲	۵۲	۰	۱	۰	۶۲	۳۲	۲۲	۲۲	۱
۳۵	۶۵۰		*	*			*								*	*	*				*	*	*	*	۲
۲۰	۲۵۰		*	*			*		*	*	*	*	*	*	*	*	*	*	*	*	*	*	*	*	۳
۲	۶۱		*	*			*		*	*	*	*	*	*	*	*	*	*	*	*	*	*	*	*	۴
۸	۲۰۰		*	*			*		*	*	*	*	*	*	*	*	*	*	*	*	*	*	*	*	۵
۱۱	۲۰۵		*	*			*		*	*	*	*	*	*	*	*	*	*	*	*	*	*	*	*	۶
۵۰	۴۰۰		*	*			*		*	*	*	*	*	*	*	*	*	*	*	*	*	*	*	*	۷
۴۰	۱۴۰		*	*			*		*	*	*	*	*	*	*	*	*	*	*	*	*	*	*	*	۸
۲۰	۲۰۰		*	*			*		*	*	*	*	*	*	*	*	*	*	*	*	*	*	*	*	۹
۱۰	۱۰۰		*	*			*		*	*	*	*	*	*	*	*	*	*	*	*	*	*	*	*	۱۰
۱۷	۳۸۸		*	*			*		*	*	*	*	*	*	*	*	*	*	*	*	*	*	*	*	۱۱
۱۲۰	۵۰۰		*	*			*		*	*	*	*	*	*	*	*	*	*	*	*	*	*	*	*	۱۲
۸	۱۶۰		*	*			*		*	*	*	*	*	*	*	*	*	*	*	*	*	*	*	*	۱۳
۲۰	۱۰۰		*	*			*		*	*	*	*	*	*	*	*	*	*	*	*	*	*	*	*	۱۴
۰	۱۰۰		*	*			*		*	*	*	*	*	*	*	*	*	*	*	*	*	*	*	*	۱۵
۴۰	۱۵۰		*	*			*		*	*	*	*	*	*	*	*	*	*	*	*	*	*	*	*	۱۶
۱۲	۱۲۰		*	*			*		*	*	*	*	*	*	*	*	*	*	*	*	*	*	*	*	۱۷
۴۵	۲۵۰		*	*			*		*	*	*	*	*	*	*	*	*	*	*	*	*	*	*	*	۱۸
۲۰	۸۵	*	*	*			*		*	*	*	*	*	*	*	*	*	*	*	*	*	*	*	*	۱۹
۲۰	۳۵		*	*			*		*	*	*	*	*	*	*	*	*	*	*	*	*	*	*	*	۲۰
۴۰	۳۷۰		*	*			*		*	*	*	*	*	*	*	*	*	*	*	*	*	*	*	*	۲۱
۴۴	۱۹۸		*	*			*		*	*	*	*	*	*	*	*	*	*	*	*	*	*	*	*	۲۲
۱۴	۱۱۰		*	*			*		*	*	*	*	*	*	*	*	*	*	*	*	*	*	*	*	۲۳
۱۵	۲۱۰		*	*			*		*	*	*	*	*	*	*	*	*	*	*	*	*	*	*	*	۲۴
۳۰	۴۰۰	*	*	*			*		*	*	*	*	*	*	*	*	*	*	*	*	*	*	*	*	۲۵
۱۲	۲۸۰		*	*			*		*	*	*	*	*	*	*	*	*	*	*	*	*	*	*	*	۲۶
۸	۸۲۵		*	*			*		*	*	*	*	*	*	*	*	*	*	*	*	*	*	*	*	۲۷
۴	۶۰		*	*			*		*	*	*	*	*	*	*	*	*	*	*	*	*	*	*	*	۲۸
۲	۲۰۰		*	*			*		*	*	*	*	*	*	*	*	*	*	*	*	*	*	*	*	۲۹
۵	۱۲۰		*	*			*		*	*	*	*	*	*	*	*	*	*	*	*	*	*	*	*	۳۰
۱۰۰	۴۲۰		*	*			*		*	*	*	*	*	*	*	*	*	*	*	*	*	*	*	*	۳۱
۵	۴۸۰		*	*			*		*	*	*	*	*	*	*	*	*	*	*	*	*	*	*	*	۳۲
۲۸	۱۱۰		*	*			*		*	*	*	*	*	*	*	*	*	*	*	*	*	*	*	*	۳۳
۲۰	۴۰۰		*	*			*		*	*	*	*	*	*	*	*	*	*	*	*	*	*	*	*	۳۴
۱۵	۵۸۰		*	*			*		*	*	*	*	*	*	*	*	*	*	*	*	*	*	*	*	۳۵
۲۵	۱۵۰		*	*			*		*	*	*	*	*	*	*	*	*	*	*	*	*	*	*	*	۳۶
۱۲۰	۱۱۰۰		*	*			*		*	*	*	*	*	*	*	*	*	*	*	*	*	*	*	*	۳۷
۱۵	۷۴		*	*			*		*	*	*	*	*	*	*	*	*	*	*	*	*	*	*	*	۳۸
۵۰	۱۰۰۰		*	*			*		*	*	*	*	*	*	*	*	*	*	*	*	*	*	*	*	۳۹
۰	۰		*	*			*		*	*	*	*	*	*	*	*	*	*	*	*	*	*	*	*	۴۰
۱۱	۴۰		*	*			*		*	*	*	*	*	*	*	*	*	*	*	*	*	*	*	*	۴۰

خصوصیات اجتماعی - اقتصادی آبادیهای دارایی سکنه شهرستان رامهرمز

شماره ردیف آبادی	آبادی	کد آبادی	نوع راه آبادی (کد)	تعداد خانوار	کل جمعیت	جمعیت عساکر بیشتر	جمعیت باسواد	جمعیت مثال	فعالیت کشاورزی						
									۱۰	۱۱	۱۲	۱۳	۱۴	۱۵	۱۶
۴۱	شعبه	۰۶۳۸۲۷	۲	۱۷	۹۲	۷۰	۱۷	۱۴	*	*	*	*	*	*	*
۴۲	شکر بیات	۰۶۳۸۲۸	۲	۱۱۹	۸۵۱	۶۱۸	۲۳۸	۸۴	*	*	*	*	*	*	*
۴۳	شهران	۰۶۳۸۳۹	۱	۲	۲۴	۲۰	۸	۴	*	*	*	*	*	*	*
۴۴	طبره علیا	۰۶۳۸۴۱	۲	۶۳	۳۷۱	۳۷۲	۱۰۲	۶۰	*	*	*	*	*	*	*
۴۵	عباس	۰۶۳۸۴۲	۲	۱۴	۸۱	۵۹	۳۳	۱۵	*	*	*	*	*	*	*
۴۶	عبدلله	۰۶۳۸۴۳	۲	۸۹	۶۰۶	۴۲۲	۱۹۱	۵۷	*	*	*	*	*	*	*
۴۷	عدمو ادی	۰۶۳۸۴۴	۲	۲۸	۲۲۱	۱۶۰	۲۵	۳۳	*	*	*	*	*	*	*
۴۸	عدنمیس	۰۶۳۸۴۵	۲	۵	۳۹	۲۸	۹	۶	*	*	*	*	*	*	*
۴۹	عکله بچانی	۰۶۳۸۴۶	۳	۲۸	۲۰۸	۱۴۵	۴۳	۳۱	*	*	*	*	*	*	*
۵۰	عوده مقلی	۰۶۳۸۴۷	۲	۱۷	۱۰۵	۸۲	۳۲	۱۶	*	*	*	*	*	*	*
۵۱	فرودیه	۰۶۳۸۴۹	۲	۷	۶۷	۵۱	۳۰	۷	*	*	*	*	*	*	*
۵۲	قلعه فرهان	۰۶۳۸۵۰	۲	۶	۳۰	۲۲	۶	۶	*	*	*	*	*	*	*
۵۳	کافه مرانجام	۰۶۳۸۵۱	۱	۵	۴۶	۳۲	۱۵	۷	*	*	*	*	*	*	*
۵۴	کریم آباد	۰۶۳۸۵۲	۱	۹	۶۱	۳۹	۱۶	۵	*	*	*	*	*	*	*
۵۵	مرزه	۰۶۳۸۵۶	۲	۱۹	۱۶۶	۱۲۱	۶۰	۳۲	*	*	*	*	*	*	*
۵۶	مز لاکه مقلی	۰۶۳۸۶۰	۲	۲	۱۸	۱۲	۳	۴	*	*	*	*	*	*	*
۵۷	مز بیلده مقلی	۰۶۳۸۶۲	۲	۱۴	۱۲۷	۹۴	۲۵	۱۷	*	*	*	*	*	*	*
۵۸	مز بیلده لفته	۰۶۳۸۵۷	۲	۲	۱۳	۹	۲	۱	*	*	*	*	*	*	*
۵۹	ممینیه مقلی	۰۶۳۸۶۲	۲	۲۲	۱۵۲	۱۱۵	۴۱	۲۴	*	*	*	*	*	*	*
۶۰	ممینیه علیا	۰۶۳۸۶۴	۲	۲۲	۲۰۶	۱۴۷	۳۶	۲۹	*	*	*	*	*	*	*
۶۱	مقله مقلی	۰۶۳۸۶۵	۱	۴۲	۲۸۶	۲۰۹	۷۴	۴۷	*	*	*	*	*	*	*
۶۲	مقله علیا	۰۶۳۸۶۶	۲	۶	۳۷	۲۸	۶	۹	*	*	*	*	*	*	*
۶۳	مطبخ	۰۶۳۸۶۷	۲	۱۵	۱۱۵	۸۴	۴۷	۲۲	*	*	*	*	*	*	*
۶۴	مطبخ مقلی	۰۶۳۸۶۸	۲	۱۲	۱۱۲	۸۰	۲۰	۱۳	*	*	*	*	*	*	*
۶۵	مطبخ علیا	۰۶۳۸۶۹	۲	۸	۵۱	۲۵	۱۱	۷	*	*	*	*	*	*	*
۶۶	مطبخ وسطی	۰۶۳۸۷۰	۲	۲۱	۱۴۳	۱۰۷	۳۳	۲۶	*	*	*	*	*	*	*
۶۷	مویله مقلی	۰۶۳۸۷۱	۱	۶۷	۴۳۸	۳۲۷	۱۷۶	۵۸	*	*	*	*	*	*	*
۶۸	مویله علیا	۰۶۳۸۷۲	۲	۳۰	۲۶۹	۱۹۷	۸۲	۳۴	*	*	*	*	*	*	*
۶۹	مویله وطنی	۰۶۳۸۷۳	۲	۱۴	۹۵	۷۱	۲۵	۱۲	*	*	*	*	*	*	*
۷۰	نزار مقلی	۰۶۳۸۷۵	۲	۱۲	۷۴	۶۱	۱۲	۴	*	*	*	*	*	*	*
۷۱	نزار علیا	۰۶۳۸۷۶	۲	۱۷	۱۲۳	۹۷	۲۶	۱۶	*	*	*	*	*	*	*
بخش مرکزی															
دهستان اسوار (ابوالفارس)															
۱	ابژدون	۰۶۳۹۸۴	۲	۴۷	۲۱۱	۲۱۶	۹۶	۴۹	*	*	*	*	*	*	*
۲	احلام آباد	۰۶۳۹۸۵	۲	۲۵	۱۷۴	۱۲۶	۷۲	۲۷	*	*	*	*	*	*	*
۳	بابا احمد	۰۶۳۹۸۶	۲	۳۱	۱۶۶	۱۲۵	۸۸	۳۱	*	*	*	*	*	*	*
۴	بواج	۰۶۳۹۸۷	۳	۶۹	۴۰۹	۲۹۶	۹۴	۸۵	*	*	*	*	*	*	*
۵	بیردخمه	۰۶۳۹۸۸	۲	۲۲	۲۰۷	۱۵۲	۶۵	۳۱	*	*	*	*	*	*	*
۶	بیردزرد	۰۶۳۹۸۹	۲	۱۰	۷۵	۵۴	۳۷	۱۱	*	*	*	*	*	*	*
۷	بیسریشه کوه	۰۶۳۹۹۰	۳	۱۹	۱۲۴	۹۱	۱۹	۲۹	*	*	*	*	*	*	*
۸	بکین	۰۶۳۹۹۲	۲	۲۹	۱۶۶	۱۱۹	۴۲	۳۴	*	*	*	*	*	*	*
۹	پلمه	۰۶۳۹۹۳	۲	۱۱	۶۰	۴۱	۱۰	۱۱	*	*	*	*	*	*	*
۱۰	سنگسنگ خدو	۰۶۳۹۹۴	۱	۱۷	۱۰۸	۷۶	۳۰	۱۹	*	*	*	*	*	*	*

کد نوع راه آبادی: ۱، جاده اسفالت، ۲، جاده شوسه، ۳، جاده خاکی، ۴، مارو، ۵، سایر (بیک راه آهن، باره آبی، ۵۱، ناشخص)



تعداد گاو و گوساله	تعداد گوسفند و بز	تعمیرگاه پمپ آب آتش در ری	فروشگاه تعاونی	دانشکده پودینگی و صنایع غذایی در ری	تلفون	دانشکده پرورش طیور و دامپزشکی	صندوق پست	بیمار و دامپزشکی	دانشکده پودینگی و صنایع غذایی در ری	پزشک	خانه بهداشت	مرکز بهداشتی درمانی	حمام	آموزشگاه صنعت مواد آموزشی	مدرسه راهنمایی	دبستان	برنج	آب لوله کشی	پایگاه خدمات بروج	مرکز خدمات درمانی	دفتر بهداشت ازبکی	شورای اسلامی روستایی	امکن مذهبی سلمانان	بنای مذهبی سلمانان	تازه درویش آبادی								
۲۲	۲۱	۲۰	۲۹	۲۸	۲۷	۲۶	۲۵	۲۴	۲۳	۲۲	۲۱	۲۰	۱۹	۱۸	۱۷	۱۶	۱۵	۱۴	۱۳	۱۲	۱۱	۱۰	۹	۸	۷	۶	۵	۴	۳	۲	۱		
۱۰	۱۹۰			*						*						*	*				*	*	*										۴۱
۵۰۰	۲۵۰۰			*						*						*	*				*	*	*										۴۲
۱۲	۲۹۲			*						*						*	*				*	*	*										۴۳
۱۱۰	۲۹۵			*						*						*	*				*	*	*										۴۴
۲۰	۲۳۰			*						*						*	*				*	*	*										۴۵
۱۳۰	۶۰۰			*						*						*	*				*	*	*										۴۶
۶۰	۷۴۰			*			*			*						*	*				*	*	*										۴۷
۱۵	۱۲۰			*			*			*						*	*				*	*	*										۴۸
۵۰	۳۰۰			*			*			*						*	*				*	*	*										۴۹
۵۰	۴۵۰			*			*			*						*	*				*	*	*										۵۰
۲۰	۵۲			*			*			*						*	*				*	*	*										۵۱
۸	۸۲			*			*			*						*	*				*	*	*										۵۲
۱۰	۰			*			*			*						*	*				*	*	*										۵۳
۱۰	۳۰			*			*			*						*	*				*	*	*										۵۴
۲۵	۲۳۵			*			*			*						*	*				*	*	*										۵۵
۰	۵۰			*			*			*						*	*				*	*	*										۵۶
۲۵	۳۱۰	*		*			*			*						*	*				*	*	*										۵۷
۰	۶۰			*			*			*						*	*				*	*	*										۵۸
۳۰	۲۲۰			*			*			*						*	*				*	*	*										۵۹
۱۰۰	۵۶۰			*			*			*						*	*				*	*	*										۶۰
۲۵	۴۸۰			*		*	*			*						*	*				*	*	*										۶۱
۲	۸۵			*			*			*						*	*				*	*	*										۶۲
۴۰	۱۴۲			*			*			*						*	*				*	*	*										۶۳
۱۱	۱۵۰			*			*			*						*	*				*	*	*										۶۴
۱۵	۱۲۵			*			*			*						*	*				*	*	*										۶۵
۲۵	۱۲۵			*			*			*						*	*				*	*	*										۶۶
۱۰۰	۴۱۵			*		*	*			*						*	*				*	*	*										۶۷
۵۰	۶۵۰			*		*	*			*						*	*				*	*	*										۶۸
۲۰	۷۵			*			*			*						*	*				*	*	*										۶۹
۳۰	۲۲۰			*			*			*						*	*				*	*	*										۷۰
۴۰	۳۱۰			*			*			*						*	*				*	*	*										۷۱
۲۳۸۰۴	۱۶۶۹۱۰	۵	۴۳	۱۳۹	۱۵	۱۱	۴۵	۱۲	۷۲	۱۲	۱۷	۱۰	۲	۲۸	۱۵	۱۶۳	۴۷	۵۰	۱۰	۸	۵	۶	۱۱	۸۲									
۲۳۶۳	۳۳۱۵۰	۰	۵	۳۱	۱	۲	۰	۱	۱۲	۱	۱	۱	۱	۵	۱	۲۰	۲	۶	۴	۰	۰	۲۹	۹	۱۲									
۵۰	۲۰۰			*			*			*						*	*				*	*	*										۱
۸۰	۹۰۰			*			*			*						*	*				*	*	*										۲
۵۰	۲۵۰			*			*			*						*	*				*	*	*										۳
۲۰۰	۱۸۵			*			*			*						*	*				*	*	*										۴
۶۰	۶۰۰			*			*			*						*	*				*	*	*										۵
۱۲	۲۳۰			*		*	*			*						*	*				*	*	*										۶
۲۰	۳۵۰			*			*			*						*	*				*	*	*										۷
۳۰	۲۰۰۰			*			*			*						*	*				*	*	*										۸
۶۰	۵۰۰			*			*			*						*	*				*	*	*										۹
۱۰۰	۱۳۰۰			*			*			*						*	*				*	*	*										۱۰

خصوصیات اجتماعی - اقتصادی آبادیهای دارای سکنه شهرستان رامهرمز

شماره ردیف آبادی	آبادی	کد آبادی	نوع راه آبادی (کد)	تعداد خانوار	کل جمعیت	جمعیت عساکر بیشتر	جمعیت باسواد	جمعیت شغل	فعالیت کشاورزی						
									زراعت	باغداری	دامداری دامپروری	پرورش طیور	پرورش گاو ابریشم	پرورش بز و گوسفند	پرورش ماهی
۱	۲	۳	۴	۵	۶	۷	۸	۹	۱۰	۱۱	۱۲	۱۳	۱۴	۱۵	۱۶
۱۱	تنگ تلخ یک	۰۶۳۹۹۵	۱	۱۶	۱۰۱	۷۱	۲۶	۱۸	*	*	*	*	*	*	*
۱۲	چم پلنگی	۰۶۳۹۹۶	۴	۸	۲۱	۲۱	۶	۴	*	*	*	*	*	*	*
۱۳	حاجی آباد	۰۶۳۹۹۷	۲	۷۲	۴۴۴	۳۱۲	۱۳۴	۷۴	*	*	*	*	*	*	*
۱۴	خاله زار	۰۶۳۹۹۸	۲	۳	۱۷	۱۱	۲	۳	*	*	*	*	*	*	*
۱۵	خدیجه	۰۶۳۹۹۹	۲	۶	۳۷	۲۰	۱۵	۱۱	*	*	*	*	*	*	*
۱۶	دره توتم نهمی	۰۶۴۰۰۰	۲	۲۹	۱۸۱	۱۲۰	۲۰	۴۲	*	*	*	*	*	*	*
۱۷	دره خشک	۰۶۴۰۰۱	۲	۱۲	۷۴	۵۲	۷	۱۶	*	*	*	*	*	*	*
۱۸	دره نی	۰۶۴۰۰۲	۲	۱۰	۶۷	۵۱	۲۴	۱۳	*	*	*	*	*	*	*
۱۹	دولچه	۰۶۴۰۰۳	۱	۱	۸	۷	۴	۱	*	*	*	*	*	*	*
۲۰	زیر راه	۰۶۴۰۰۴	۳	۱۸	۱۰۲	۷۷	۲۰	۳۰	*	*	*	*	*	*	*
۲۱	سر تنگ	۰۶۴۰۰۵	۳	۱۲	۷۵	۵۰	۲۰	۱۴	*	*	*	*	*	*	*
۲۲	نور اره	۰۶۴۰۰۶	۳	۹	۵۹	۲۸	۱۴	۱۱	*	*	*	*	*	*	*
۲۳	سه تلون	۰۶۴۰۰۷	۳	۹۶	۵۶۰	۴۳۵	۱۲۱	۱۵۵	*	*	*	*	*	*	*
۲۴	شمیلان	۰۶۴۰۰۹	۱	۱۷	۱۲۵	۸۲	۳۶	۲۲	*	*	*	*	*	*	*
۲۵	شهرک شهید ایقانی	۰۶۴۰۲۰	۳	۸۵	۵۰۴	۳۶۲	۱۰۷	۱۱۲	*	*	*	*	*	*	*
۲۶	شهرک شهید جایلی	۰۶۴۰۱۰	۱	۲۴	۱۳۶	۹۷	۴۵	۲۴	*	*	*	*	*	*	*
۲۷	کارنج	۰۶۴۰۱۱	۲	۲۷	۲۲۶	۱۶۶	۶۸	۳۷	*	*	*	*	*	*	*
۲۸	کیوتری	۰۶۴۰۱۲	۲	۳۰	۱۵۰	۱۱۰	۲۵	۴۴	*	*	*	*	*	*	*
۲۹	کل احمدی	۰۶۴۰۱۳	۳	۳۰	۱۸۳	۱۳۱	۳۳	۴۲	*	*	*	*	*	*	*
۳۰	کونگرده	۰۶۴۰۱۴	۱	۲۹	۱۹۱	۱۳۸	۴۴	۴۴	*	*	*	*	*	*	*
۳۱	کدار پهن	۰۶۴۰۱۵	۳	۱۰	۶۸	۵۵	۱۶	۱۴	*	*	*	*	*	*	*
۳۲	کشیدری	۰۶۴۰۱۶	۳	۶۹	۴۲۹	۳۱۰	۱۵۰	۶۹	*	*	*	*	*	*	*
۳۳	مجمع تفکیک بیاض کلاته	۰۶۴۰۱۸	۱	۱	۵	۵	۴	۵	*	*	*	*	*	*	*
۳۴	نور ان	۰۶۴۰۱۷	۱	۵	۴۴	۳۴	۲۱	۹	*	*	*	*	*	*	*
دهستان بیامان															
۱	بیامان عربی	۰۶۴۰۵۲	۲	۲۸	۱۶۰	۱۴۱	۹۵	۳۵	*	*	*	*	*	*	*
۲	سر چشمه سفلی	۰۶۴۰۵۳	۲	۳۰	۱۶۲	۱۳۸	۸۸	۳۳	*	*	*	*	*	*	*
۳	سر چشمه علیا	۰۶۴۰۵۴	۲	۱۷	۱۰۲	۷۷	۴۸	۱۹	*	*	*	*	*	*	*
۴	قلعه ملابندر	۰۶۴۰۵۶	۲	۲	۱۱	۹	۵	۱	*	*	*	*	*	*	*
دهستان جایزان															
۱	ارمش	۰۶۴۰۷۷	۱	۹۹	۶۱۴	۴۳۹	۲۵۲	۱۱۱	*	*	*	*	*	*	*
۲	اعلام آباد	۰۶۴۰۷۸	۱	۱۸۶	۱۱۷۱	۸۷۲	۴۸۳	۱۷۴	*	*	*	*	*	*	*
۳	امام رضا	۰۶۴۰۷۹	۲	۱۰	۶۹	۵۰	۲۴	۱۰	*	*	*	*	*	*	*
۴	برج	۰۶۴۰۸۰	۳	۲۷	۱۵۵	۱۱۷	۴۱	۳۱	*	*	*	*	*	*	*
۵	بقعه دو	۰۶۴۰۸۱	۱	۱۷	۱۰۷	۷۶	۲۶	۱۵	*	*	*	*	*	*	*
۶	بقعه یک	۰۶۴۰۸۲	۱	۲۱	۱۴۰	۱۰۳	۲۸	۲۵	*	*	*	*	*	*	*
۷	بیشه شیرین	۰۶۴۰۸۳	۳	۳	۲۲	۱۲	۵	۳	*	*	*	*	*	*	*
۸	پروژه تزریق گاز کرنج	۰۶۴۰۸۴	۱	۲	۹۸	۹۸	۸۴	۹۸	*	*	*	*	*	*	*
۹	تاهیمات تفکیک گاز کرنج	۰۶۴۰۸۵	۱	۱	۶	۶	۳	۶	*	*	*	*	*	*	*
۱۰	جایزان	۰۶۴۰۸۷	۱	۲۷۸	۱۷۱۵	۱۳۱۷	۸۶۳	۳۲۲	*	*	*	*	*	*	*
۱۱	جایزان کنده	۰۶۴۰۸۸	۲	۲۸	۲۸۷	۲۲۲	۸۲	۵۶	*	*	*	*	*	*	*
۱۲	چولکی	۰۶۴۰۸۹	۱	۲۲۲	۱۲۳۴	۹۰۸	۵۹۲	۲۰۴	*	*	*	*	*	*	*
۱۳	سر چولکی	۰۶۴۰۹۰	۱	۱۲۶	۷۴۴	۵۷۰	۲۸۷	۱۲۸	*	*	*	*	*	*	*
۱۴	سپاه گل	۰۶۴۰۹۲	۲	۲۲	۲۴۰	۱۸۴	۶۰	۴۱	*	*	*	*	*	*	*

کد نوع راه آبادی: ۱. جاده اسفالت، ۲. جاده شوسه، ۳. جاده خاکی، ۴. مارو، ۵. سایر (اینگاه راه آسپن یا راه آبی)، ۵. ناشخص

شماره ردیف آبادی	بنیغ مذکی سلیمانان	اماکن مذکی سلیمانان	شورای اسلامی روستایی	دفتر جهاد سازندگی	مرکز خدمات روستایی	پایگاه خدمات بیج	آب لوله کشی	برق	دبستان	مدرسه راهنمایی	آموزش و تفریح کودکان	حمام	مرکز بهداشتی درمانی	خانه بهداشت	پزشک	دپارتمان تشخیص و درمان	بیمار و ماما روستایی	صندوق پست	دستری به روزنامه و مجله آبادی	تلفن	دستری به رسیدگی عمومی آبادی	فروشگاه تعاونی	تعمیرگاه ماشین آلات کشاورزی	تعداد گاو و گوساله																										
۱۷	*	*	*	*	*	*	*	*	*	*	*	*	*	*	*	*	*	*	*	*	*	*	۲۲																											
۱۸	*	*	*	*	*	*	*	*	*	*	*	*	*	*	*	*	*	*	*	*	*	*	۲۱																											
۱۹	*	*	*	*	*	*	*	*	*	*	*	*	*	*	*	*	*	*	*	*	*	*	۲۰																											
۲۰	*	*	*	*	*	*	*	*	*	*	*	*	*	*	*	*	*	*	*	*	*	*	۲۰																											
۲۱	*	*	*	*	*	*	*	*	*	*	*	*	*	*	*	*	*	*	*	*	*	*	۲۱																											
۲۲	*	*	*	*	*	*	*	*	*	*	*	*	*	*	*	*	*	*	*	*	*	*	۲۲																											
۲۳	*	*	*	*	*	*	*	*	*	*	*	*	*	*	*	*	*	*	*	*	*	*	۲۳																											
۲۴	*	*	*	*	*	*	*	*	*	*	*	*	*	*	*	*	*	*	*	*	*	*	۲۴																											
۲۵	*	*	*	*	*	*	*	*	*	*	*	*	*	*	*	*	*	*	*	*	*	*	۲۵																											
۲۶	*	*	*	*	*	*	*	*	*	*	*	*	*	*	*	*	*	*	*	*	*	*	۲۶																											
۲۷	*	*	*	*	*	*	*	*	*	*	*	*	*	*	*	*	*	*	*	*	*	*	۲۷																											
۲۸	*	*	*	*	*	*	*	*	*	*	*	*	*	*	*	*	*	*	*	*	*	*	۲۸																											
۲۹	*	*	*	*	*	*	*	*	*	*	*	*	*	*	*	*	*	*	*	*	*	*	۲۹																											
۳۰	*	*	*	*	*	*	*	*	*	*	*	*	*	*	*	*	*	*	*	*	*	*	۳۰																											
۳۱	*	*	*	*	*	*	*	*	*	*	*	*	*	*	*	*	*	*	*	*	*	*	۳۱																											
۳۲	*	*	*	*	*	*	*	*	*	*	*	*	*	*	*	*	*	*	*	*	*	*	۳۲																											
۳۳	*	*	*	*	*	*	*	*	*	*	*	*	*	*	*	*	*	*	*	*	*	*	۳۳																											
۳۴	*	*	*	*	*	*	*	*	*	*	*	*	*	*	*	*	*	*	*	*	*	*	۳۴																											
۳۵	*	*	*	*	*	*	*	*	*	*	*	*	*	*	*	*	*	*	*	*	*	*	۳۵																											
۳۶	*	*	*	*	*	*	*	*	*	*	*	*	*	*	*	*	*	*	*	*	*	*	۳۶																											
۳۷	*	*	*	*	*	*	*	*	*	*	*	*	*	*	*	*	*	*	*	*	*	*	۳۷																											
۳۸	*	*	*	*	*	*	*	*	*	*	*	*	*	*	*	*	*	*	*	*	*	*	۳۸																											
۳۹	*	*	*	*	*	*	*	*	*	*	*	*	*	*	*	*	*	*	*	*	*	*	۳۹																											
۴۰	*	*	*	*	*	*	*	*	*	*	*	*	*	*	*	*	*	*	*	*	*	*	۴۰																											
۴۱	۵۰۰	۱۶۰	۲۷۰۰	۲۳۵	۱۵۰	۵۷۰	۲۴۰	۱۲۰	۰	۲۴۰	۴۷۰	۱۰۰	۸۰۰۰	۵۵۰	۸۰۰	۱۰۲۰	۲۵۰۰	۲۳۰۰	۵۰۰	۲۰۰۰	۴۰۰	۲۵۰	۶۰	۰	۱۳۰	۱۸۸	۸	۸۰	۱۰۰	۰	۰	۸۰۰	۵۰۰	۲۶۰۰	۲۳۰	۲۵۰	۲۶۰	۷۰۰	۲۳۰	۴۵	۵۰	۱۰۰	۵	۰	۰	۸۰۰	۴۰	۲۶۵	۱۰۰	۱۰۰
۴۲	۲۰	۱۰	۲۰۰	۸	۱۱	۶	۵۰	۶	۷۰	۲۲	۲۰	۱۰۰	۸۰۰۰	۵۵۰	۸۰۰	۱۰۲۰	۲۵۰۰	۲۳۰۰	۵۰۰	۲۰۰۰	۴۰۰	۲۵۰	۶۰	۰	۱۳۰	۱۸۸	۸	۸۰	۱۰۰	۰	۰	۸۰۰	۵۰۰	۲۶۰۰	۲۳۰	۲۵۰	۲۶۰	۷۰۰	۲۳۰	۴۵	۵۰	۱۰۰	۵	۰	۰	۸۰۰	۴۰	۲۶۵	۱۰۰	۱۰۰

خصوصیات اجتماعی - اقتصادی آبادیهای دارای کنگه شهرستان رامهرمز

شماره ردیف آبادی	آبادی	نوع راه آبادی (کیلومتر)	تعداد خانوار	کل جمعیت	جمعیت عساکر بیشتر	جمعیت باسواد	جمعیت شغل	فعالیت کشاورزی							
								زراعت	باغداری	دامداری دامپروری	پرورش طیور	پرورش گاو ابریشم	پرورش بز و گوسفند	پرورش ماهی	
۱	۲	۳	۴	۵	۶	۷	۸	۹	۱۰	۱۱	۱۲	۱۳	۱۴	۱۵	۱۶
۱۵	شهر کب از ادی	۰۶۴۰۹۶	۱	۱۷۲۸	۱۳۱۰	۶۲۱	۱۴۹	*	*	*	*	*	*	*	*
۱۶	شهر کب سبال	۰۶۴۰۹۵	۱	۱۸۸۷	۱۴۷۷	۶۳۰	۸۵	*	*	*	*	*	*	*	*
۱۷	شهر کب حر	۰۶۴۰۹۶	۱	۲۶۰۰	۱۹۸۶	۸۹۲	۱۴۱	*	*	*	*	*	*	*	*
۱۸	شهر کب سلمان	۰۶۴۰۹۷	۱	۱۱۲۶	۸۵۰	۴۳۴	۹۸	*	*	*	*	*	*	*	*
۱۹	صفر	۰۶۴۰۹۸	۱	۹۱۶	۷۳۴	۲۹۰	۱۴۲	*	*	*	*	*	*	*	*
۲۰	قلعه جمود	۰۶۴۰۹۹	۱	۹۰۰	۳۶۴	۲۵۷	۱۴۸	*	*	*	*	*	*	*	*
۲۱	کرفش	۰۶۴۱۰۰	۲	۶۱	۳۶۴	۷۹	۵۹	*	*	*	*	*	*	*	*
۲۲	کمبر ده	۰۶۴۱۰۱	۲	۱۴۶	۱۱۱	۳۹	۲۳	*	*	*	*	*	*	*	*
۲۳	کله دو	۰۶۴۱۰۲	۱	۲۱۱	۲۲۵	۱۰۶	۵۸	*	*	*	*	*	*	*	*
۲۴	کله یک	۰۶۴۱۰۳	۱	۲۵۸	۱۹۲	۹۸	۴۹	*	*	*	*	*	*	*	*
۲۵	ولی	۰۶۴۱۰۵	۲	۴۲۶	۲۹۸	۱۸۰	۶۷	*	*	*	*	*	*	*	*
۲۶	هادی خانی	۰۶۴۱۰۶	۲	۴۵۹	۳۶۱	۱۳۱	۴۰	*	*	*	*	*	*	*	*
۲۷	هفت تپه	۰۶۴۱۰۷	۱	۲۱۸	۱۵۳	۸۱	۳۸	*	*	*	*	*	*	*	*
دهستان چم هاشم															
۱	بیز خور ات	۰۶۴۱۳۹	۲	۱۹	۱۲	۲	۴	*	*	*	*	*	*	*	*
۲	چم هاشم	۰۶۴۱۴۰	۲	۱۷۳	۱۳۷	۶۳	۲۳	*	*	*	*	*	*	*	*
۳	خانور	۰۶۴۱۴۱	۲	۱۸۲	۱۴۰	۶۱	۳۰	*	*	*	*	*	*	*	*
دهستان حومه															
۱	اداره کشاورزی جهاد سازندگی	۰۶۴۱۸۶	۱	۴	۴	۲	۱	۱۰۴۲	۱۸	۴	۱۸	*	*	*	*
۲	بایمان صاد ات	۰۶۴۱۶۲	۱	۲۸۰	۲۱۵	۱۱۹	۳۳	*	*	*	*	*	*	*	*
۳	بته اخوند	۰۶۴۱۶۳	۱	۶۶۳	۵۳۲	۳۵۲	۱۲۳	*	*	*	*	*	*	*	*
۴	بته مهر	۰۶۴۱۶۴	۲	۵۶۶	۴۳۴	۲۷۳	۱۰۴	*	*	*	*	*	*	*	*
۵	بته فاخر بیلا	۰۶۴۱۶۵	۲	۶۷	۶۶	۳۰	۱۶	*	*	*	*	*	*	*	*
۶	بته فاخر پاشین	۰۶۴۱۶۶	۲	۱۱۰	۸۷	۴۸	۲۲	*	*	*	*	*	*	*	*
۷	بته کریم	۰۶۴۱۶۷	۱	۱۶۵	۱۳۷	۹۹	۴۰	*	*	*	*	*	*	*	*
۸	بته ملا احمد	۰۶۴۱۶۸	۱	۲۴۱	۲۷۰	۱۷۳	۷۲	*	*	*	*	*	*	*	*
۹	پالچی بهمشی	۰۶۴۱۶۹	۱	۷۰۰	۵۳۶	۳۱۹	۱۲۵	*	*	*	*	*	*	*	*
۱۰	پالچی مرکزی	۰۶۴۱۷۰	۱	۵۸۳	۴۴۵	۲۵۹	۱۲۲	*	*	*	*	*	*	*	*
۱۱	پالچی مهربانی	۰۶۴۱۷۱	۲	۶۲۲	۴۷۰	۲۸۹	۱۳۰	*	*	*	*	*	*	*	*
۱۲	راهدار سنگی	۰۶۴۱۷۵	۲	۹۵	۷۸	۳۷	۲۲	*	*	*	*	*	*	*	*
۱۳	راهدار علیا	۰۶۴۱۷۶	۲	۳۲	۲۶	۱۵	۵	*	*	*	*	*	*	*	*
۱۴	سازمان تعاون روستایی	۰۶۴۱۸۵	۱	۱۳	۸	۷	۳	*	*	*	*	*	*	*	*
۱۵	سرکهنی	۰۶۴۱۷۷	۲	۲۱۸	۲۶۰	۱۶۴	۷۸	*	*	*	*	*	*	*	*
۱۶	سواده	۰۶۴۱۷۸	۲	۳۵	۲۷	۵	۷	*	*	*	*	*	*	*	*
۱۷	علو	۰۶۴۱۷۹	۲	۵۲	۴۲	۲۶	۱۳	*	*	*	*	*	*	*	*
۱۸	غزاله دو	۰۶۴۱۷۳	۲	۹	۷	۳	۱	*	*	*	*	*	*	*	*
۱۹	غزاله یک	۰۶۴۱۷۴	۲	۲۷	۲۱	۲	۵	*	*	*	*	*	*	*	*
۲۰	کاید علی خان	۰۶۴۱۸۱	۱	۵۵۷	۴۶۵	۲۹۵	۱۱۸	*	*	*	*	*	*	*	*
۲۱	مهمانسرای شهرداری	۰۶۴۱۸۷	۱	۶	۴	۳	۲	*	*	*	*	*	*	*	*
دهستان بهار (رضوه)															
۱	ابوطیباره دو	۰۶۴۲۰۲	۳	۲۷	۱۱۸	۴۸	۲۰	*	*	*	*	*	*	*	*
۲	ابوطیباره یک	۰۶۴۲۰۳	۳	۱۳۰	۹۲	۲۴	۱۹	*	*	*	*	*	*	*	*
۳	ابوعلیمه	۰۶۴۲۰۴	۳	۱۵۰	۱۱۳	۳۰	۲۷	*	*	*	*	*	*	*	*

نوع راه آبادی: ۱. جاده اسفالت، ۲. جاده خاکی، ۳. ماره، ۴. سایر (اینگاه راه آهین یا راه آبی)، ۵. ناهنجار، ۶.

شماره ردیف آبادی	مبلغ مخزن مسلمانان	امکان مخزن مسلمانان	شورای اسلامی روستایی	دفتر جهاد سازندگی	مرکز خدمات روستایی	پایگاه خدمات پنج	آب لوله کشی	برق	دبستان	مدرسه راهنمایی	آموزش و تفریح بزرگسالان	حمام	مرکز بهداشتی درمانی	خانه بهداشت	پزشک	داپزشکت غیرپزشکان	بیمارستانی روستایی	صندوق پست	دستری به روزنامه نمودار آبادی	تلفن	دستری به دیدنی عمومی آبادی	فرهنگسازانه	تعمیرگاه ماشین آلات کشاورزی	تعداد کسب و کار	تعداد گاو و گوساله
۱۷	۱۸	۱۹	۲۰	۲۱	۲۲	۲۳	۲۴	۲۵	۲۶	۲۷	۲۸	۲۹	۳۰	۳۱	۳۲	۳۳	۳۴	۳۵	۳۶	۳۷	۳۸	۳۹	۴۰	۴۱	۴۲
۱۵	*	*	*	*	*	*	*	*	*	*	*	*	*	*	*	*	*	*	*	*	*	*	*	*	۲۵
۱۶	*	*	*	*	*	*	*	*	*	*	*	*	*	*	*	*	*	*	*	*	*	*	*	*	۲۰۰
۱۷	*	*	*	*	*	*	*	*	*	*	*	*	*	*	*	*	*	*	*	*	*	*	*	*	۱۶۰ ۲۵۰
۱۸	*	*	*	*	*	*	*	*	*	*	*	*	*	*	*	*	*	*	*	*	*	*	*	*	۴۰
۱۹	*	*	*	*	*	*	*	*	*	*	*	*	*	*	*	*	*	*	*	*	*	*	*	*	۳۰۰ ۱۰۰۰
۲۰	*	*	*	*	*	*	*	*	*	*	*	*	*	*	*	*	*	*	*	*	*	*	*	*	۵۰۰ ۲۰۰۰
۲۱	*	*	*	*	*	*	*	*	*	*	*	*	*	*	*	*	*	*	*	*	*	*	*	*	۳۰۰ ۱۵۰۰
۲۲	*	*	*	*	*	*	*	*	*	*	*	*	*	*	*	*	*	*	*	*	*	*	*	*	۳۰ ۲۰۰
۲۳	*	*	*	*	*	*	*	*	*	*	*	*	*	*	*	*	*	*	*	*	*	*	*	*	۴۰۰ ۱۰۰۰
۲۴	*	*	*	*	*	*	*	*	*	*	*	*	*	*	*	*	*	*	*	*	*	*	*	*	۱۲۰ ۱۰۵۰
۲۵	*	*	*	*	*	*	*	*	*	*	*	*	*	*	*	*	*	*	*	*	*	*	*	*	۳۰۰ ۲۵۰
۲۶	*	*	*	*	*	*	*	*	*	*	*	*	*	*	*	*	*	*	*	*	*	*	*	*	۱۰۰ ۱۱۰۰
۲۷	*	*	*	*	*	*	*	*	*	*	*	*	*	*	*	*	*	*	*	*	*	*	*	*	۵۰ ۵۰۰
۲۸	*	*	*	*	*	*	*	*	*	*	*	*	*	*	*	*	*	*	*	*	*	*	*	*	۲۴۰ ۵۵۰
۲۹	*	*	*	*	*	*	*	*	*	*	*	*	*	*	*	*	*	*	*	*	*	*	*	*	۲۰ ۳۰۰
۳۰	*	*	*	*	*	*	*	*	*	*	*	*	*	*	*	*	*	*	*	*	*	*	*	*	۱۲۰ ۱۲۰۰
۳۱	*	*	*	*	*	*	*	*	*	*	*	*	*	*	*	*	*	*	*	*	*	*	*	*	۱۰۰ ۱۲۵۰
۳۲	*	*	*	*	*	*	*	*	*	*	*	*	*	*	*	*	*	*	*	*	*	*	*	*	۱۵۶۶ ۲۸۳۹
۳۳	*	*	*	*	*	*	*	*	*	*	*	*	*	*	*	*	*	*	*	*	*	*	*	*	۱۰۰ ۲۴۰
۳۴	*	*	*	*	*	*	*	*	*	*	*	*	*	*	*	*	*	*	*	*	*	*	*	*	۲۰۰ ۱۵۰
۳۵	*	*	*	*	*	*	*	*	*	*	*	*	*	*	*	*	*	*	*	*	*	*	*	*	۱۰۰ ۴۰۰
۳۶	*	*	*	*	*	*	*	*	*	*	*	*	*	*	*	*	*	*	*	*	*	*	*	*	۵۰ ۲۵۴
۳۷	*	*	*	*	*	*	*	*	*	*	*	*	*	*	*	*	*	*	*	*	*	*	*	*	۳۰۰ ۴۰۰
۳۸	*	*	*	*	*	*	*	*	*	*	*	*	*	*	*	*	*	*	*	*	*	*	*	*	۱۰۰ ۱۰۰
۳۹	*	*	*	*	*	*	*	*	*	*	*	*	*	*	*	*	*	*	*	*	*	*	*	*	۶۰ ۳۰
۴۰	*	*	*	*	*	*	*	*	*	*	*	*	*	*	*	*	*	*	*	*	*	*	*	*	۲۰ ۲۵۰
۴۱	*	*	*	*	*	*	*	*	*	*	*	*	*	*	*	*	*	*	*	*	*	*	*	*	۲۰۰ ۱۲۰
۴۲	*	*	*	*	*	*	*	*	*	*	*	*	*	*	*	*	*	*	*	*	*	*	*	*	۲۰۰ ۲۸۰
۴۳	*	*	*	*	*	*	*	*	*	*	*	*	*	*	*	*	*	*	*	*	*	*	*	*	۱۰۰ ۲۳۵
۴۴	*	*	*	*	*	*	*	*	*	*	*	*	*	*	*	*	*	*	*	*	*	*	*	*	۳۱ ۷۰
۴۵	*	*	*	*	*	*	*	*	*	*	*	*	*	*	*	*	*	*	*	*	*	*	*	*	۱۴
۴۶	*	*	*	*	*	*	*	*	*	*	*	*	*	*	*	*	*	*	*	*	*	*	*	*	۶۰
۴۷	*	*	*	*	*	*	*	*	*	*	*	*	*	*	*	*	*	*	*	*	*	*	*	*	۲۰ ۲۰۰
۴۸	*	*	*	*	*	*	*	*	*	*	*	*	*	*	*	*	*	*	*	*	*	*	*	*	۱۴
۴۹	*	*	*	*	*	*	*	*	*	*	*	*	*	*	*	*	*	*	*	*	*	*	*	*	۸
۵۰	*	*	*	*	*	*	*	*	*	*	*	*	*	*	*	*	*	*	*	*	*	*	*	*	۲۰
۵۱	*	*	*	*	*	*	*	*	*	*	*	*	*	*	*	*	*	*	*	*	*	*	*	*	۶۰
۵۲	*	*	*	*	*	*	*	*	*	*	*	*	*	*	*	*	*	*	*	*	*	*	*	*	۱۲۰
۵۳	*	*	*	*	*	*	*	*	*	*	*	*	*	*	*	*	*	*	*	*	*	*	*	*	۱۲۵۹
۵۴	*	*	*	*	*	*	*	*	*	*	*	*	*	*	*	*	*	*	*	*	*	*	*	*	۲۵۱۴۵
۵۵	*	*	*	*	*	*	*	*	*	*	*	*	*	*	*	*	*	*	*	*	*	*	*	*	۱۳۰ ۸۰
۵۶	*	*	*	*	*	*	*	*	*	*	*	*	*	*	*	*	*	*	*	*	*	*	*	*	۱۱۰ ۱۱۰
۵۷	*	*	*	*	*	*	*	*	*	*	*	*	*	*	*	*	*	*	*	*	*	*	*	*	۸۱
۵۸	*	*	*	*	*	*	*	*	*	*	*	*	*	*	*	*	*	*	*	*	*	*	*	*	۱۲۰ ۲۳۰

شماره روستای آبادی	آبادی	نوع راه آبادی (کد)	تعداد خانوار	کثرت	بجیت عمال بیشتر	بجیت باسواد	بجیت شغل	فصلیت عمده شادری							
								زراعت	بغداری	دامداری دامپروری	پرورش طیور				
۱	۲	۳	۴	۵	۶	۷	۸	۹	۱۰	۱۱	۱۲	۱۳	۱۴	۱۵	۱۶
۴	ام الصفايه دور	۰۶۴۲۰۵	۸	۵۴	۴۶	۹	۲۰	*	*	*	*	*	*		
۵	ام الصفايه بيگ	۰۶۴۲۰۶	۹	۶۳	۵۱	۱۶	۲۲	*	*	*	*	*	*		
۶	بسته محرم	۰۶۴۲۰۷	۲	۷۵	۵۵	۶	۱۸	*	*	*	*	*	*		
۷	بهمن آباد	۰۶۴۲۰۸	۲	۱۲	۹	۱	۲	*	*	*	*	*	*		
۸	دره بيد	۰۶۴۲۰۹	۲	۱۶۸	۱۲۱	۱۹	۲۴	*	*	*	*	*	*		
۹	رغويه	۰۶۴۲۱۰	۲	۲۰۶	۲۲۹	۸۶	۹۲	*	*	*	*	*	*		
۱۰	ساليمه	۰۶۴۲۱۱	۲	۲۸۸	۲۱۵	۷۵	۷۱	*	*	*	*	*	*		
۱۱	شجره اتابك	۰۶۴۲۱۲	۲	۲۹۹	۲۹۱	۷۰	۹۳	*	*	*	*	*	*		
۱۲	شحيه طاه	۰۶۴۲۱۳	۲	۵۱	۲۸	۱۴	۱۴	*	*	*	*	*	*		
۱۳	عباد اتابك	۰۶۴۲۱۵	۲	۸۰	۶۷	۳۵	۱۷	*	*	*	*	*	*		
۱۴	عباد اتابك	۰۶۴۲۱۶	۲	۶۸	۴۸	۱۳	۱۳	*	*	*	*	*	*		
۱۵	علو اتابك	۰۶۴۲۱۷	۲	۹۱	۶۹	۱۲	۱۹	*	*	*	*	*	*		
۱۶	كاروانسرا	۰۶۴۲۱۸	۲	۷۸	۶۲	۱۴	۱۹	*	*	*	*	*	*		
۱۷	كندك حسن	۰۶۴۲۱۹	۲	۱۴۹	۱۰۱	۴۵	۳۱	*	*	*	*	*	*		
۱۸	كندك خنجر	۰۶۴۲۲۰	۲	۷۸	۵۷	۲۰	۱۳	*	*	*	*	*	*		
۱۹	كندك سه	۰۶۴۲۲۱	۲	۷۹	۶۲	۱۹	۱۹	*	*	*	*	*	*		
۲۰	كندك ميهن	۰۶۴۲۲۲	۲	۱۲۰	۹۲	۳۰	۲۲	*	*	*	*	*	*		
۲۱	نابكمان	۰۶۴۲۲۳	۳	۲۵	۲۱	۰	۹	*	*	*	*	*	*		
	دهستان رستم آباد		۱۱۷۹	۷۲۹۰	۵۵۳۹	۳۰۹۵	۱۶۷۶	۳۱	۳	۳۱	۲				
۱	بابل	۰۶۴۲۳۶	۲	۲۸	۱۳۹	۶۹	۲۱	*	*	*	*	*	*		
۲	بادكم	۰۶۴۲۳۷	۲	۱۲۴	۸۸	۵۰	۲۶	*	*	*	*	*	*		
۳	باصدق حاج مبارون	۰۶۴۲۳۸	۱	۹۳۹	۷۳۶	۴۸۰	۲۰۷	*	*	*	*	*	*		
۴	بسته اتابك	۰۶۴۲۳۹	۲	۷۰	۵۹	۲۷	۱۶	*	*	*	*	*	*		
۵	بسته امير مختار	۰۶۴۲۴۰	۲	۱۳۳	۹۴	۵۰	۲۱	*	*	*	*	*	*		
۶	پلیم	۱۵۲۳۶۰	۲	۶۷۶	۳۷۳	۲۲۰	۹۵	*	*	*	*	*	*		
۷	تشكي	۰۶۴۲۴۱	۲	۷۵	۵۱	۲۱	۱۴	*	*	*	*	*	*		
۸	جعفر صادق	۰۶۴۲۴۵	۲	۴۷۱	۳۵۷	۲۲۳	۱۲۹	*	*	*	*	*	*		
۹	جويچي	۰۶۴۲۴۶	۱	۶۷	۲۹۳	۱۳۱	۱۱۰	*	*	*	*	*	*		
۱۰	چم مرد اس	۰۶۴۲۴۷	۲	۵۰	۳۸	۱۰	۱۲	*	*	*	*	*	*		
۱۱	خان كشته	۰۶۴۲۴۹	۲	۱۷۵	۱۲۰	۸۰	۲۷	*	*	*	*	*	*		
۱۲	خديجه	۰۶۴۲۶۰	۲	۱۶۸	۱۲۶	۵۶	۳۳	*	*	*	*	*	*		
۱۳	دره دون	۰۶۴۲۶۱	۱	۱۹۹	۱۵۱	۸۱	۳۷	*	*	*	*	*	*		
۱۴	دوگوهك	۰۶۴۲۶۲	۲	۵۳۶	۴۱۱	۲۶۲	۱۵۴	*	*	*	*	*	*		
۱۵	دوگوش	۰۶۴۲۶۳	۲	۱۸	۱۲	۶	۵	*	*	*	*	*	*		
۱۶	دهيور	۰۶۴۲۶۴	۱	۵۳۸	۳۹۸	۲۳۹	۱۲۴	*	*	*	*	*	*		
۱۷	رستم آباد	۰۶۴۲۶۵	۲	۱۶۵	۸۳۹	۵۳۲	۲۷۸	*	*	*	*	*	*		
۱۸	ساليمه	۰۶۴۲۶۶	۱	۵۶	۴۲	۲۵	۱۱	*	*	*	*	*	*		
۱۹	سيدگوش	۰۶۴۲۶۷	۲	۴۷	۳۸	۹	۷	*	*	*	*	*	*		
۲۰	شاردين	۰۶۴۲۶۸	۲	۱۱۵	۷۸	۱۹	۲۱	*	*	*	*	*	*		
۲۱	شهر كشته ديهاهر	۰۶۴۲۶۹	۱	۷۰	۵۴	۲۰	۱۴	*	*	*	*	*	*		
۲۲	قاضي آباد	۰۶۴۲۷۰	۲	۱۰۲	۷۳	۴۱	۱۵	*	*	*	*	*	*		
۲۳	گرمتون	۰۶۴۲۷۱	۲	۴۳	۳۷	۱۵	۱۲	*	*	*	*	*	*		
۲۴	گمبدران	۰۶۴۲۷۲	۲	۱۶۹	۱۱۸	۲۱	۳۵	*	*	*	*	*	*		
۲۵	مالكايده	۰۶۴۲۷۳	۲	۵۰۰	۳۷۷	۲۰۷	۱۰۴	*	*	*	*	*	*		

کد نوع راه آبادی: ۱، جاده اسفالت، ۲، جاده شوسه، ۳، جاده خاکی، ۴، ماره، ۵، سایر (اینگاه راه آبن، یاده آبی، ۵، نامشخص ۶

تعداد گاو و گوساله	تعداد گوسفند و بز	تغییرگاه بین آلات کش دربی	فروشگاه تعاونی	دستری بر وسیله نقلیه عمومی آرای	تلفن	دستری بر روزنامه و مجله آرای	صندوق پست	بیمارستانی روستایی	دانشگاه تکمیلی دامپزشکی	پزشک	خانه بهداشت	مرکز بهداشتی درمانی	حمام	آموزشگاه صنعت ساد آتوری	مدرسه راهنمایی	دبستان	برق	آب لوله کشی	پایگاه خدمات بئج	مرکز خدمات روستایی	دفتر بهداشت و سلامت	شورای اسلامی روستایی	امکن مذکی سلمانان	سبغ مذکی سلمانان	شماره ویدئو آرای	
۴۲	۴۶	۴۰	۳۹	۳۸	۳۷	۳۶	۳۵	۳۴	۳۳	۳۲	۳۱	۳۰	۲۹	۲۸	۲۷	۲۶	۲۵	۲۴	۲۳	۲۲	۲۱	۲۰	۱۹	۱۸	۱۷	
۱۵	۱۲۱۵			*																					۴	
۲۰	۲۱۰			*																						۵
۱۴	۹۰۰																									۶
۰	۳۹۰																	*								۷
۲۰	۱۲۵۰																									۸
۶۰	۱۲۳۰		*	*							*													*		۹
۷۰	۱۱۰۰			*							*															۱۰
۱۵۰	۷۵۰۰		*	*							*															۱۱
۳۰	۲۶۰			*																						۱۲
۳۰	۵۴۰			*																						۱۳
۲۰	۳۲۰			*																						۱۴
۴۰	۷۱۰			*																						۱۵
۲۵	۶۲۰			*																						۱۶
۳۰۰	۱۰۲۰			*																						۱۷
۲۰۰	۱۳۰			*																						۱۸
۵۰	۱۰۰۰		*	*																			*			۱۹
۲۰	۱۰۵۰		*	*																		*				۲۰
۷	۴۹۰			*																		*				۲۱
۳۱۵۲	۱۳۳۶۵	۱	۵	۱۴	۲	۰	۷	۱	۶	۰	۲	۰	۰	۴	۲	۲۰	۲۲	۱۰	۰	۱	۰	۲۵	۲۱	۷		
۱۵۰	۰			*											*	*	*	*	*	*	*	*	*	*	*	۱
۵۰	۰			*											*	*	*	*	*	*	*	*	*	*	*	۲
۲۵۰	۲۳۰		*	*	*		*	*	*	*	*	*	*	*	*	*	*	*	*	*	*	*	*	*	*	۳
۱۰۰	۰			*											*	*	*	*	*	*	*	*	*	*	*	۴
۲۰	۲			*											*	*	*	*	*	*	*	*	*	*	*	۵
۳۰۰	۲۰۰			*											*	*	*	*	*	*	*	*	*	*	*	۶
۳۰	۲۲۰			*											*	*	*	*	*	*	*	*	*	*	*	۷
۲۵۰	۱۵۰			*			*	*	*	*	*	*	*	*	*	*	*	*	*	*	*	*	*	*	*	۸
۷۰	۱۵۵۰			*			*	*	*	*	*	*	*	*	*	*	*	*	*	*	*	*	*	*	*	۹
۵۰	۱۵۰۰			*			*	*	*	*	*	*	*	*	*	*	*	*	*	*	*	*	*	*	*	۱۰
۶۰	۰			*			*	*	*	*	*	*	*	*	*	*	*	*	*	*	*	*	*	*	*	۱۱
۹۰	۵۰۰		*	*			*	*	*	*	*	*	*	*	*	*	*	*	*	*	*	*	*	*	*	۱۲
۱۱۰	۲۵۰			*			*	*	*	*	*	*	*	*	*	*	*	*	*	*	*	*	*	*	*	۱۳
۲۰۰	۱۷۰۰			*			*	*	*	*	*	*	*	*	*	*	*	*	*	*	*	*	*	*	*	۱۴
۱۲	۰	*	*	*			*	*	*	*	*	*	*	*	*	*	*	*	*	*	*	*	*	*	*	۱۵
۱۳۰	۴۰	*	*	*			*	*	*	*	*	*	*	*	*	*	*	*	*	*	*	*	*	*	*	۱۶
۴۰۰	۱۰۰۰	*	*	*	*		*	*	*	*	*	*	*	*	*	*	*	*	*	*	*	*	*	*	*	۱۷
۱۵	۰			*			*	*	*	*	*	*	*	*	*	*	*	*	*	*	*	*	*	*	*	۱۸
۲۵	۴۲			*			*	*	*	*	*	*	*	*	*	*	*	*	*	*	*	*	*	*	*	۱۹
۲۰	۱۰۰۰			*			*	*	*	*	*	*	*	*	*	*	*	*	*	*	*	*	*	*	*	۲۰
۷۰	۵۵۰			*			*	*	*	*	*	*	*	*	*	*	*	*	*	*	*	*	*	*	*	۲۱
۴۵	۲۰			*			*	*	*	*	*	*	*	*	*	*	*	*	*	*	*	*	*	*	*	۲۲
۴۰	۰			*			*	*	*	*	*	*	*	*	*	*	*	*	*	*	*	*	*	*	*	۲۳
۱۰	۱۰۰۰			*			*	*	*	*	*	*	*	*	*	*	*	*	*	*	*	*	*	*	*	۲۴
۳۰۰	۱۰۰۰		*	*			*	*	*	*	*	*	*	*	*	*	*	*	*	*	*	*	*	*	*	۲۵

شماره ردیف آبادی	آبادی	کد آبادی	نوع راه آبادی (کد)	تعداد خانوار	کل جمعیت	جمعیت غیرالزبیشتر	جمعیت باسواد	جمعیت شامل	فصلیت عمده کشاورزی				
									زراعت	باغداری	دامداری و طیور	سایر	
۱	۲	۳	۴	۵	۶	۷	۸	۹	۱۰	۱۱	۱۲	۱۳	۱۴
۲۶	ماماتین سفلی	۰۶۴۲۷۴	۲	۲۱	۱۳۰	۱۰۴	۴۶	۲۹	*	*	*	*	*
۲۷	ماماتین علیا	۰۶۴۲۷۵	۲	۱۵	۸۶	۶۲	۲۱	۱۹	*	*	*	*	*
۲۸	مذهبه ابول	۰۶۴۲۷۶	۱	۱۲	۸۵	۵۸	۲۱	۱۹	*	*	*	*	*
۲۹	مهتاب	۰۶۴۲۷۸	۱	۶	۴۷	۲۸	۲۴	۱۰	*	*	*	*	*
۳۰	نمره شه	۰۶۴۲۷۹	۲	۱۸	۱۰۳	۷۴	۱۴	۲۹	*	*	*	*	*
۳۱	نوشاد	۰۶۴۲۸۰	۲	۲۱	۱۰۳	۸۸	۶۵	۴۳	*	*	*	*	*
	دهستان زویدی			۲۵۶	۱۴۵۲	۱۰۸۴	۴۶۶	۲۶۰	۱۱	۱	*	*	*
۱	چم هاشم دهقان	۰۶۴۳۱۷	۲	۲۴	۱۵۶	۱۱۸	۵۶	۳۰	*	*	*	*	*
۲	چشمه بدیر	۰۶۴۳۱۸	۲	۳	۶۱	۲۱	۳	۵	*	*	*	*	*
۳	دیمه بن سعید	۰۶۴۳۱۹	۲	۱۰	۴۹	۳۷	۱۶	۱۱	*	*	*	*	*
۴	دیمه شکر اله	۰۶۴۳۲۰	۲	۹	۸۱	۶۱	۳۶	۱۱	*	*	*	*	*
۵	دیمه کریم	۰۶۴۳۲۱	۲	۱۷	۹۷	۷۷	۳۴	۲۱	*	*	*	*	*
۶	زویدی رمضان	۰۶۴۳۲۲	۲	۲۰	۱۱۷	۹۴	۵۲	۲۲	*	*	*	*	*
۷	زویدی مغامز	۰۶۴۳۲۳	۲	۹۴	۴۸۸	۳۴۶	۱۲۵	۷۴	*	*	*	*	*
۸	زویدی موهی	۰۶۴۳۲۴	۲	۲۱	۳۲۱	۱۰۰	۵۷	۲۴	*	*	*	*	*
۹	عین کره	۰۶۴۳۲۵	۲	۲۱	۱۰۰	۸۰	۲۵	۲۹	*	*	*	*	*
۱۰	مزنعل	۰۶۴۳۲۶	۲	۹	۵۰	۴۲	۹	۹	*	*	*	*	*
۱۱	مشلوش	۰۶۴۳۲۷	۲	۲۷	۳۶۱	۱۱۶	۴۳	۲۳	*	*	*	*	*
	دهستان سرطاب			۳۳۶	۱۹۱۲	۱۴۹۷	۸۴۸	۶۳۶	۱۵	۲	*	*	*
۱	امیر چر اغعلی	۰۶۴۳۴۸	۲	۲۷	۱۸۵	۱۴۷	۸۱	۲۸	*	*	*	*	*
۲	بغدک	۰۶۴۳۴۹	۱	۲۱	۱۸۴	۱۴۱	۵۸	۳۲	*	*	*	*	*
۳	بندستان	۰۶۴۳۵۰	۳	۲۲	۱۸۴	۱۳۹	۸۶	۳۵	*	*	*	*	*
۴	چوکنک	۰۶۴۳۵۲	۳	۱۲	۸۲	۶۴	۳۹	۱۲	*	*	*	*	*
۵	چم لیشان	۰۶۴۳۵۳	۲	۲۲	۱۶۱	۱۱۲	۳۸	۲۸	*	*	*	*	*
۶	درویشان یک	۰۶۴۳۵۶	۳	۱۲	۶۳	۵۶	۲۷	۱۶	*	*	*	*	*
۷	دوریکل	۰۶۴۳۵۷	۲	۲۸	۲۲۰	۱۸۰	۱۱۹	۴۳	*	*	*	*	*
۸	زیر زرد	۰۶۴۳۵۸	۲	۴۶	۲۷۵	۲۱۱	۱۱۰	۸۴	*	*	*	*	*
۹	قلعه سعید	۰۶۴۳۵۹	۲	۹	۵۰	۴۳	۲۷	۱۰	*	*	*	*	*
۱۰	کل محمد حسین	۰۶۴۳۶۰	۲	۲۱	۱۶۱	۱۲۲	۹۲	۲۸	*	*	*	*	*
۱۱	کولی بختیاری	۰۶۴۳۶۱	۲	۸	۴۳	۳۷	۲۴	۱۰	*	*	*	*	*
۱۲	کولی خد اکرم	۰۶۴۳۶۲	۲	۱۴	۷۴	۵۸	۳۷	۱۴	*	*	*	*	*
۱۳	کولی رستم	۰۶۴۳۶۳	۲	۱۱	۸۱	۶۶	۴۳	۱۷	*	*	*	*	*
۱۴	کولی علیخان	۰۶۴۳۶۴	۲	۱۱	۵۶	۳۹	۲۱	۱۰	*	*	*	*	*
۱۵	کولی علیرضا	۰۶۴۳۶۵	۲	۱۲	۹۰	۶۷	۳۶	۱۶	*	*	*	*	*
	دهستان سلطان آباد			۱۱۱۲	۶۴۰۰	۴۹۵۶	۳۵۴۳	۲۶۲	۱۲	۴	*	*	*
۱	امام زاده محمد	۰۶۴۳۶۶	۲	۳	۱۴	۱۱	۲	۳	*	*	*	*	*
۲	بن شهید	۰۶۴۳۶۷	۱	۲۴	۴۶۱	۳۲۹	۱۶۷	۶۹	*	*	*	*	*
۳	بنه چر اغ	۰۶۴۳۶۸	۲	۳۶	۳۲۴	۱۶۵	۱۰۷	۳۴	*	*	*	*	*
۴	بنه عباس	۰۶۴۳۶۹	۱	۱۰۸	۶۰۷	۴۹۶	۳۱۸	۱۰۲	*	*	*	*	*
۵	بنه قیطاس	۰۶۴۳۶۹	۲	۲۵	۲۶۰	۱۹۶	۱۱۶	۴۳	*	*	*	*	*
۶	سلطان آباد	۰۶۴۳۶۹	۱	۲۲۰	۱۲۵۲	۱۰۰۲	۶۱۸	۱۶۶	*	*	*	*	*
۷	شاه ابو القاسم	۰۶۴۳۶۹	۱	۹۱	۵۴۰	۳۹۴	۲۱۹	۸۲	*	*	*	*	*
۸	شهر کفجر	۰۶۴۳۶۹	۲	۴۴۰	۷۸۲۸	۵۳۸۱	۴۳۸	۱۱۲	*	*	*	*	*

کد نوع راه آبادی: ۱ جاده اسفالت، ۲ جاده شوسه، ۳ جاده خاکی، ۴ مارو، ۵ سایر (بجاده راه آهن یا راه آبی)، ۵ نا مشخص



تعداد گاو و گوساله	تعداد گوسفند و بز	تیمبرگاه، شتر، آلات شادری	فروشگاه تعاونی	دسترسی به وسیله نقلیه عمومی و خصوصی	تلفن	دسترسی به روزنامه، مجله و کتاب	صندوق پست	بیمارستانی روستایی	دامپروری طیور (بزرگ)	پزشک	خانه بهداشت	مرکز بهداشتی درمانی	حمام	آموزش و تفریح بزرگسالان	مدرسه راهنمایی	دبستان	برق	آب لوله کشی	پایگاه خدمات بروج	مرکز خدمات روستایی	دفتر جهاد سازندگی	شورای اسلامی روستایی	اماکن مذهبی مسلمانان	مبلغ مذبذکی مسلمانان	شماره وریف آیدی
۲۲	۲۱	۲۰	۲۹	۲۸	۲۷	۲۶	۲۵	۲۴	۲۳	۲۲	۲۱	۲۰	۱۹	۱۸	۱۷	۲۵	۲۴	۲۳	۲۲	۲۱	۲۰	۱۹	۱۸	۱۷	
۳۰	۱۰۰۰															*								۲۶	
۲۰	۷۰۰										*					*								۲۷	
۴۰	.			*												*						*		۲۸	
۱۰	.			*												*						*		۲۹	
۵	۸۰۰			*												*						*		۳۰	
۳۰	.			*												*						*		۳۱	
۷۷۰	۲۷۳۰	.	۱	۷	.	.	.	۱	۱	.	.	.	.	.	۵	۵	.	.	.	.	.	۷	.	۱	
۶۰	۴۲۰			*		.	.	.	.	.	.	.	.	.	*	*	.	.	.	.	.	*	.	۲	
۱۰	۱۲۰			*		.	.	.	.	.	.	.	.	.	*	*	.	.	.	.	.	*	.	۳	
۲۰	۲۰۰			*		.	.	.	.	.	.	.	.	.	*	*	.	.	.	.	.	*	.	۴	
.	۳۰۰			*		.	.	*	*	.	.	.	.	.	*	*	.	.	.	.	.	*	.	۵	
۴۰	۲۵۰			*		.	.	.	.	.	.	.	.	.	*	*	.	.	.	.	.	*	.	۶	
۵۰	۵۵۰			*		.	.	.	.	.	.	.	.	.	*	*	.	.	.	.	.	*	.	۷	
۲۰۰	۶۰۰			*		.	.	.	.	.	.	.	.	.	*	*	.	.	.	.	.	*	.	۸	
۱۴۰	۸۵۰		*	*		.	.	.	.	.	.	.	.	.	*	*	.	.	.	.	.	*	.	۹	
۵۰	۱۸۰			*		.	.	.	.	.	.	.	.	.	*	*	.	.	.	.	.	*	.	۱۰	
۵۰	۱۰۰			*		.	.	.	.	.	.	.	.	.	*	*	.	.	.	.	.	*	.	۱۱	
۱۵۰	۶۰			*		.	.	.	.	.	.	.	.	.	*	*	.	.	.	.	.	*	.	۱۲	
۵۰۸	۱۶۲۸	.	۱	۶	.	۲	۱	.	۸	.	.	.	.	.	۱۰	۱۲	۱	.	.	.	۱۲	۹	.	۱	
۵۵	۱۷۰		*	*		.	*	.	*	.	.	.	.	.	*	*	.	.	.	.	.	*	*	۲	
۳۰	۲۵۰			*		.	*	.	*	.	.	.	.	.	*	*	.	.	.	.	.	*	*	۳	
۳۰	۱۶۰			*		.	*	.	*	.	.	.	.	.	*	*	.	.	.	.	.	*	*	۴	
۱۰	۸۰			*		.	*	.	*	.	.	.	.	.	*	*	.	.	.	.	.	*	*	۵	
۴۱	۲۰۰			*		.	*	.	*	.	.	.	.	.	*	*	.	.	.	.	.	*	*	۶	
۲۵	۱۰۰			*		.	*	.	*	.	.	.	.	.	*	*	.	.	.	.	.	*	*	۷	
۵۰	.			*		.	*	.	*	.	.	.	.	.	*	*	.	.	.	.	.	*	*	۸	
۳۰	۴۵۰			*		.	*	.	*	.	.	.	.	.	*	*	.	*	*	*	*	*	*	۹	
۳۰	۲			*		.	*	.	*	.	.	.	.	.	*	*	.	*	*	*	*	*	*	۱۰	
۶۰	۲۵			*		.	*	.	*	.	.	.	.	.	*	*	.	*	*	*	*	*	*	۱۱	
۱۸	۶			*		.	*	.	*	.	.	.	.	.	*	*	.	*	*	*	*	*	*	۱۲	
۳۰	.			*		.	*	.	*	.	.	.	.	.	*	*	.	*	*	*	*	*	*	۱۳	
۴۴	۱۶۰			*		.	*	.	*	.	.	.	.	.	*	*	.	*	*	*	*	*	*	۱۴	
۲۵	۱۰			*		.	*	.	*	.	.	.	.	.	*	*	.	*	*	*	*	*	*	۱۵	
۳۰	۱۵			*		.	*	.	*	.	.	.	.	.	*	*	.	*	*	*	*	*	*	۱۶	
۲۲۰۵	۱۳۱۹۰	۲	۳	۵	۱	.	۶	۲	.	۲	۱	۲	.	۱۱	۸	۶	۰	۱	۱	۹	۱۲	۵	۵		
۵	۱۵۰			*		.	*	.	*	.	.	.	.	.	*	*	.	*	*	*	*	*	*	۱	
۲۰۰	۲۰۰۰		*	*		.	*	.	*	.	.	.	.	.	*	*	.	*	*	*	*	*	*	۲	
۱۲۰	۲۰		*	*		.	*	.	*	.	.	.	.	.	*	*	.	*	*	*	*	*	*	۳	
۱۵۰	۲۵۰۰		*	*		.	*	.	*	.	.	.	.	.	*	*	.	*	*	*	*	*	*	۴	
۹۰	۵۰		*	*		.	*	.	*	.	.	.	.	.	*	*	.	*	*	*	*	*	*	۵	
۷۰۰	۱۸۵۰	*	*	*	*	.	*	*	*	*	*	*	*	*	*	*	*	*	*	*	*	*	*	۶	
۷۰۰	۲۰۰۰	*	*	*	*	.	*	*	*	*	*	*	*	*	*	*	*	*	*	*	*	*	*	۷	
۱۰۰	۲۰	*	*	*	*	.	*	*	*	*	*	*	*	*	*	*	*	*	*	*	*	*	*	۸	

شماره ردیف آبادی	آبادی	کد آبادی	نوع راه آبادی (کد)	تعداد خانوار	کل جمعیت	جمعیت ۶ ساله و بیشتر	جمعیت ۱۵ ساله و بیشتر	مشتت نامی	تفصیلات و مشخصات					
									۱	۲	۳	۴	۵	
۹	صباحی	۰۶۴۲۹۶	۲	۲۹	۲۰۱	۱۵۱	۶۴	۳۱	*	*	*	*	*	*
۱۰	علی آباد	۰۶۴۲۹۷	۲	۲۴	۱۲۵	۱۲۰	۷۴	۲۱	*	*	*	*	*	*
۱۱	نور آباد	۰۶۴۲۹۲	۱	۲۲	۱۴۰	۱۰۹	۴۱	۱۸	*	*	*	*	*	*
۱۲	ثقل	۰۶۴۴۰۰	۲	۱۱	۹۸	۷۹	۱۳	۲۲	*	*	*	*	*	*
دهستان شهریار														
۱	ام الامامید	۰۶۴۴۲۱	۲	۵۰	۲۴۱	۲۵۷	۹۰	۲۵	*	*	*	*	*	*
۲	باصدی مقلی	۰۶۴۴۲۲	۲	۶۱	۱۶۹	۱۵۷	۳۰	۲۵	*	*	*	*	*	*
۳	باصدی علیا	۰۶۴۴۲۳	۲	۲۷	۱۲۱	۱۲۱	۹۱	۴۳	*	*	*	*	*	*
۴	بینه چراغ	۰۶۴۴۲۴	۲	۲۷	۲۲۵	۱۷۸	۹۸	۴۳	*	*	*	*	*	*
۵	بینه حاجی	۰۶۴۴۲۵	۲	۵۱	۲۸۲	۲۲۲	۱۳۱	۴۶	*	*	*	*	*	*
۶	بینه موزخت	۰۶۴۴۲۶	۲	۴۸	۲۰۲	۱۵۲	۳۵	۴۵	*	*	*	*	*	*
۷	بینه شیخ هاشم	۰۶۴۴۲۷	۲	۲	۱۷	۱۱	۱۰	۳	*	*	*	*	*	*
۸	بینه شمیمه	۰۶۴۴۲۸	۲	۱۲	۸۷	۶۶	۳۱	۲۱	*	*	*	*	*	*
۹	بینی	۰۶۴۴۲۹	۱	۱۲	۶۱	۵۰	۳۱	۱۲	*	*	*	*	*	*
۱۰	بیت سبازی	۰۶۴۴۳۰	۱	۷۹	۵۰۳	۳۶۲	۳۴	۹۴	*	*	*	*	*	*
۱۱	بیت خلات	۰۶۴۴۳۱	۲	۲۲	۱۹۴	۱۵۹	۶۳	۲۷	*	*	*	*	*	*
۱۲	بیت سوادنی	۰۶۴۴۳۲	۱	۹۱	۱۲۳	۹۴	۲۶	۱۸	*	*	*	*	*	*
۱۳	بیت سیران	۰۶۴۴۳۳	۱	۶۷	۵۸۳	۴۴۴	۱۴۸	۱۰۲	*	*	*	*	*	*
۱۴	تل برمی	۰۶۴۴۳۴	۱	۱۱۵	۶۲۹	۴۶۶	۳۲۵	۳۷	*	*	*	*	*	*
۱۵	تل زرنینی	۰۶۴۴۳۵	۲	۲۲	۱۴۱	۱۱۲	۳۱	۳۰	*	*	*	*	*	*
۱۶	چای عوفی	۰۶۴۴۳۶	۲	۷	۵۲	۵۲	۰	۸	*	*	*	*	*	*
۱۷	چم دهقان	۰۶۴۴۳۷	۲	۱۹	۱۲۱	۹۲	۵۲	۲۵	*	*	*	*	*	*
۱۸	حوضی	۰۶۴۴۳۸	۲	۱۷	۱۲۲	۸۷	۲۸	۲۳	*	*	*	*	*	*
۱۹	دیدوتی	۰۶۴۴۳۹	۲	۶۱	۲۲۱	۱۸۲	۱۰۹	۲۸	*	*	*	*	*	*
۲۰	سر ای شیخ علی	۰۶۴۴۴۰	۲	۴	۲۷	۱۶	۹	۲	*	*	*	*	*	*
۲۱	سر تلی	۰۶۴۴۴۱	۲	۲۵	۱۶۲	۱۲۱	۹۲	۲۱	*	*	*	*	*	*
۲۲	سندر ان	۰۶۴۴۴۲	۲	۴۸	۲۶۲	۲۲۱	۱۴۱	۴۵	*	*	*	*	*	*
۲۳	شاوه بیت تمید	۰۶۴۴۴۳	۱	۳۱	۱۶۱	۱۹۱	۶۰	۴۳	*	*	*	*	*	*
۲۴	شاوه بیت تمید	۰۶۴۴۴۴	۱	۲۷	۱۸۵	۱۲۸	۴۲	۲۸	*	*	*	*	*	*
۲۵	شهر کسمیه	۰۶۴۴۴۵	۱	۱۸۵	۲۸۱	۲۲۸	۱۱۵	۱۱۵	*	*	*	*	*	*
۲۶	صفی خون	۰۶۴۴۴۶	۲	۷	۴۸	۳۷	۲۱	۷	*	*	*	*	*	*
۲۷	صدلی کتمان	۰۶۴۴۴۷	۲	۴۹	۳۵۲	۲۷۸	۱۷۸	۵۲	*	*	*	*	*	*
۲۸	صدلی گار میشی	۰۶۴۴۴۸	۲	۴۰	۲۶۹	۲۰۱	۶۹	۲۶	*	*	*	*	*	*
۲۹	طغلی ال عباد	۰۶۴۴۴۹	۲	۳۴	۳۵۰	۲۵۲	۱۲۳	۵۸	*	*	*	*	*	*
۳۰	طغلی البوفتیله	۰۶۴۴۵۰	۲	۱۱	۶۰	۴۸	۱۶	۱۲	*	*	*	*	*	*
۳۱	طغلی ماد ات	۰۶۴۴۵۱	۲	۳۲	۱۶۱	۱۱۱	۳۵	۲۸	*	*	*	*	*	*
۳۲	عبد اله عموری	۰۶۴۴۵۲	۲	۱۰۰	۶۶۰	۴۷۴	۲۰۹	۳۶	*	*	*	*	*	*
۳۳	علوان عشاره	۰۶۴۴۵۳	۲	۱۲	۱۱۲	۸۸	۲۰	۱۷	*	*	*	*	*	*
۳۴	علوان مگرم	۰۶۴۴۵۴	۲	۴۲	۲۵۲	۱۸۷	۱۵۱	۵۱	*	*	*	*	*	*
۳۵	عودتقی	۰۶۴۴۵۵	۲	۱۸	۱۱۶	۸۰	۲۴	۲۴	*	*	*	*	*	*
۳۶	عین بیاره	۰۶۴۴۵۶	۲	۱۹	۱۰۶	۸۲	۶۱	۱۱	*	*	*	*	*	*
۳۷	کمتوله شهریار	۰۶۴۴۵۷	۱	۲۲	۱۱۱	۹۸	۴۸	۲۷	*	*	*	*	*	*
۳۸	کمتوله بیوسف آباد	۰۶۴۴۵۸	۲	۹۱	۲۳۷	۱۰۶	۶۸	۲۰	*	*	*	*	*	*
۳۹	کیمه	۰۶۴۴۵۹	۱	۲۲۱	۳۲۱	۲۰۱	۱۰۴	۲۴۲	*	*	*	*	*	*

کد نوع راه آبادی: ۱ جاده استانی، ۲ جاده شوسه، ۳ جاده خاکی، ۴ ماره، ۵ سایر (اینگاه راه آسین، باره آبی، ۵، نامشخص)

تعداد و گاو و گوساله	تعداد گوسفند و بز	تغییرگاه شین آلات کشاورزی	فروشگاه تعاونی	دستری بر وسیله نقلیه عمومی رانندگی	تعمیرات	دستری بر روزنامه و مجله و کتاب	صدوق پست	بیمار و دامهای روستایی	داپزشک تشخیصی و اپزشکی	پزشک	خانه بهداشت	مرکز بهداشتی درمانی	حمام	آموزش تخصصی مواد آموزشی	مدرسه راهنمایی	دبستان	برق	آب لوله کشی	پایگاه خدمات بستری	مرکز خدمات روستایی	دستگاه سارسازندگی	شورای اسلامی روستایی	امکن مذهبی مسلمانان	بنیاد مذهبی مسلمانان	نماد و ردیف آبادی
۴۲	۴۱	۴۰	۳۹	۳۸	۳۷	۳۶	۳۵	۳۴	۳۳	۳۲	۳۱	۳۰	۲۹	۲۸	۲۷	۲۶	۲۵	۲۴	۲۳	۲۲	۲۱	۲۰	۱۹	۱۸	۱۷
۶۰	۸۰۰													*		*	*	*	*	*	*	*	*	*	۹
۴۰	۹۰۰													*		*	*	*	*	*	*	*	*	*	۱۰
۲۰	۶۰۰													*		*	*	*	*	*	*	*	*	*	۱۱
۵۰	۱۲۰۰													*		*	*	*	*	*	*	*	*	*	۱۲
۲۶۹	۲۲۲۳۲	۰	۹	۲۹	۱	۲	۸	۴	۲۱	۵	۰	۱	۰	۱۰	۲	۲۹	۲۳	۱۷	۱	۰	۰	۲۲	۲۱	۲۲	۱
۰	۲۲۰۰			*			*	*	*					*		*	*	*	*	*	*	*	*	*	۲
۱۰۰	۲۱۶			*			*	*	*					*		*	*	*	*	*	*	*	*	*	۲
۱۰۰	۲۰۰			*			*	*	*					*		*	*	*	*	*	*	*	*	*	۳
۲۰	۰		*	*			*	*	*					*		*	*	*	*	*	*	*	*	*	۴
۲۵۰	۲۶۲		*	*			*	*	*					*		*	*	*	*	*	*	*	*	*	۵
۷۰	۲۰			*			*	*	*					*		*	*	*	*	*	*	*	*	*	۶
۶	۰			*			*	*	*					*		*	*	*	*	*	*	*	*	*	۷
۳۰	۰			*			*	*	*					*		*	*	*	*	*	*	*	*	*	۸
۱۷	۰			*			*	*	*					*		*	*	*	*	*	*	*	*	*	۹
۷۰	۵۴۰			*			*	*	*					*		*	*	*	*	*	*	*	*	*	۱۰
۵۰	۵۲		*	*			*	*	*					*		*	*	*	*	*	*	*	*	*	۱۱
۴۰	۲۲۰		*	*			*	*	*					*		*	*	*	*	*	*	*	*	*	۱۲
۵۰	۲۵۵۰		*	*			*	*	*	*				*		*	*	*	*	*	*	*	*	*	۱۳
۶۰	۴۰			*			*	*	*					*		*	*	*	*	*	*	*	*	*	۱۴
۱۰۰	۱۰۵۰			*		*	*	*	*					*		*	*	*	*	*	*	*	*	*	۱۵
۱۰	۵۰۰		*	*			*	*	*					*		*	*	*	*	*	*	*	*	*	۱۶
۴۰	۵۵۰			*			*	*	*					*		*	*	*	*	*	*	*	*	*	۱۷
۱۰۰	۱۶۰۰			*			*	*	*					*		*	*	*	*	*	*	*	*	*	۱۸
۷۰	۶۰			*			*	*	*					*		*	*	*	*	*	*	*	*	*	۱۹
۹	۴۶			*			*	*	*					*		*	*	*	*	*	*	*	*	*	۲۰
۵۰	۰			*			*	*	*					*		*	*	*	*	*	*	*	*	*	۲۱
۲۰۰	۵۰۰			*			*	*	*					*		*	*	*	*	*	*	*	*	*	۲۲
۱۰۰	۱۲۰۰			*			*	*	*					*		*	*	*	*	*	*	*	*	*	۲۳
۶۰	۷۶۰			*			*	*	*	*				*		*	*	*	*	*	*	*	*	*	۲۴
۰	۰		*	*	*		*	*	*	*		*		*	*	*	*	*	*	*	*	*	*	*	۲۵
۱۵	۰			*			*	*	*					*		*	*	*	*	*	*	*	*	*	۲۶
۱۵	۵۰۰			*			*	*	*					*		*	*	*	*	*	*	*	*	*	۲۷
۱۵۰	۰			*			*	*	*					*		*	*	*	*	*	*	*	*	*	۲۸
۱۲۰	۸۵۰		*	*		*	*	*	*					*		*	*	*	*	*	*	*	*	*	۲۹
۱۵	۰			*			*	*	*					*		*	*	*	*	*	*	*	*	*	۳۰
۹۰	۱۱۸			*			*	*	*					*		*	*	*	*	*	*	*	*	*	۳۱
۶۰	۳۰۰			*			*	*	*					*		*	*	*	*	*	*	*	*	*	۳۲
۹	۱۰۰۰			*			*	*	*					*		*	*	*	*	*	*	*	*	*	۳۳
۵۰	۹۰۰			*			*	*	*					*		*	*	*	*	*	*	*	*	*	۳۴
۱۷	۵۵۰			*			*	*	*					*		*	*	*	*	*	*	*	*	*	۳۵
۲۰	۴۰۰			*			*	*	*	*				*		*	*	*	*	*	*	*	*	*	۳۶
۴۰	۲۵۰			*			*	*	*					*		*	*	*	*	*	*	*	*	*	۳۷
۴۰	۲۵۰			*			*	*	*					*		*	*	*	*	*	*	*	*	*	۳۸
۲۰۰	۰		*	*			*	*	*					*	*	*	*	*	*	*	*	*	*	*	۳۹

شماره روستای آبادی	آبادی	کده آبادی	نوع راه آبادی (کده)	تعداد خانوار	جمعیت کل	جمعیت مردان	جمعیت زنان	نوعیت فرهنگش درزی							
								زراعت	باغداری	دامداری و پرورش طیور	پرورش گاو	پرورش بز	پرورش شتر		
۱	۲	۳	۴	۵	۶	۷	۸	۹	۱۰	۱۱	۱۲	۱۳	۱۴	۱۵	۱۶
۴۰	مردان ۶۴۴۶۲	۶۴۴۶۲	۲	۲۹	۱۸۸	۱۴۲	۴۶	۲۱	*	*	*	*	*	*	*
۴۱	مردان ۶۴۴۶۴	۶۴۴۶۴	۲	۱۷	۸۶	۶۸	۱۸	۲	*	*	*	*	*	*	*
۴۲	مردان ۶۴۴۶۵	۶۴۴۶۵	۱	۲۱	۱۸۸	۱۴۶	۴۲	۵۷	*	*	*	*	*	*	*
۴۳	مردان ۶۴۴۶۷	۶۴۴۶۷	۱	۱۶	۲۵۶	۱۸۰	۷۶	۳۰	*	*	*	*	*	*	*
۴۴	مردان ۶۴۴۶۶	۶۴۴۶۶	۲	۲	۱۶	۱۷	۲	۵	*	*	*	*	*	*	*
دهستان خر بهیج															
۱	انعام هندی ۶۴۵۱۵	۶۴۵۱۵	۲	۴۵	۲۶۰	۱۸۷	۷۳	۴۲	*	*	*	*	*	*	*
۲	چغور ۶۴۵۱۷	۶۴۵۱۷	۲	۱۰	۶	۶	۰	۱	*	*	*	*	*	*	*
۳	دجاج هر ۶۴۵۱۸	۶۴۵۱۸	۲	۲۱	۲۳۹	۱۷۶	۱۱۴	۲۹	*	*	*	*	*	*	*
۴	ذره و پستان ۶۴۵۲۰	۶۴۵۲۰	۲	۱۷	۹۴	۸۰	۱۴	۱۶	*	*	*	*	*	*	*
۵	زربیده خر بهیج ۶۴۵۲۱	۶۴۵۲۱	۲	۲۸	۱۸۵	۱۴۴	۴۱	۳۰	*	*	*	*	*	*	*
۶	هر اچ الدین ۶۴۵۲۲	۶۴۵۲۲	۲	۱۵	۸۶	۷۷	۹	۲۴	*	*	*	*	*	*	*
۷	شینه ۶۴۵۲۴	۶۴۵۲۴	۲	۱۸	۶۸	۷۸	۰	۱۹	*	*	*	*	*	*	*
۸	خر بهیج ۶۴۵۲۵	۶۴۵۲۵	۲	۱۲	۲۷	۲۲	۵	۹	*	*	*	*	*	*	*
۹	ناهری ۶۴۵۲۶	۶۴۵۲۶	۲	۹	۱۷	۲۴	۰	۱۱	*	*	*	*	*	*	*
۱۰	خر بهیج احمدی ۶۴۵۲۷	۶۴۵۲۷	۲	۲۱	۱۷۶	۱۳۶	۴۰	۳۵	*	*	*	*	*	*	*
۱۱	عین دکان ۶۴۵۲۸	۶۴۵۲۸	۲	۲۴	۱۱۳	۸۴	۲۹	۲۱	*	*	*	*	*	*	*
۱۲	ملا عبد الله ۶۴۵۳۱	۶۴۵۳۱	۲	۷	۳۴	۳۰	۴	۹	*	*	*	*	*	*	*
۱۳	بهره ۶۴۵۳۲	۶۴۵۳۲	۱	۲۶	۱۷۶	۱۴۲	۳۴	۲۵	*	*	*	*	*	*	*
دهستان قلعه هریج															
۱	بینه خر هان ۶۴۵۵۲	۶۴۵۵۲	۲	۲	۲۱	۱۸	۳	۴	*	*	*	*	*	*	*
۲	دو پیران ۶۴۵۵۴	۶۴۵۵۴	۲	۲۵	۲۱۷	۱۶۲	۵۵	۵۷	*	*	*	*	*	*	*
۳	زر زوری ۶۴۵۵۵	۶۴۵۵۵	۲	۱۶	۱۰۷	۸۲	۲۵	۳۰	*	*	*	*	*	*	*
۴	قلعه هریج ۶۴۵۵۶	۶۴۵۵۶	۲	۴۵	۲۹۹	۲۲۱	۷۸	۶۲	*	*	*	*	*	*	*
۵	خر کده ۶۴۵۵۷	۶۴۵۵۷	۲	۴۷	۱۵۴	۱۰۴	۵۰	۵۲	*	*	*	*	*	*	*
۶	کچوئی دو ۶۴۵۵۸	۶۴۵۵۸	۲	۵۹	۲۹۳	۲۰۵	۸۸	۷۷	*	*	*	*	*	*	*
۷	کچوئی یک ۶۴۵۵۹	۶۴۵۵۹	۲	۱۱	۷۰	۵۲	۱۸	۱۲	*	*	*	*	*	*	*
۸	وزار هندی مدلی ۶۴۵۶۰	۶۴۵۶۰	۲	۱۸	۸۸	۷۰	۱۸	۱۷	*	*	*	*	*	*	*
۹	وزار هندی مدلیا ۶۴۵۶۱	۶۴۵۶۱	۲	۴۲	۱۸۸	۱۴۱	۴۷	۷۱	*	*	*	*	*	*	*
دهستان کوشه هریج															
۱	تل کدر ۶۴۵۸۲	۶۴۵۸۲	۲	۱۱	۱۰۹	۸۶	۲۳	۲۵	*	*	*	*	*	*	*
۲	چوم بوغار ۶۴۵۸۴	۶۴۵۸۴	۲	۱۴	۹۲	۷۴	۱۸	۱۶	*	*	*	*	*	*	*
۳	چوم خر بوغار کده ۶۴۵۸۵	۶۴۵۸۵	۱	۵	۴۸	۳۸	۱۰	۷	*	*	*	*	*	*	*
۴	دو پیر ۶۴۵۸۶	۶۴۵۸۶	۲	۲۶	۱۶۲	۱۲۲	۴۰	۳۴	*	*	*	*	*	*	*
۵	عین دکان ۶۴۵۸۷	۶۴۵۸۷	۲	۱۷	۱۲۰	۱۱۷	۳	۲۴	*	*	*	*	*	*	*
۶	خر کده ۶۴۵۸۲	۶۴۵۸۲	۲	۴	۴۹	۲۵	۲۴	۹	*	*	*	*	*	*	*
۷	کوشه هریج ۶۴۵۸۸	۶۴۵۸۸	۲	۱۶	۱۲۱	۱۰۱	۲۰	۲۴	*	*	*	*	*	*	*
دهستان هر بچه															
۱	بچه طین ۶۴۶۱۰	۶۴۶۱۰	۲	۲	۲۲	۲۲	۰	۵	*	*	*	*	*	*	*
۲	تن غور ۶۴۶۱۴	۶۴۶۱۴	۲	۵	۴۶	۲۲	۲۴	۶	*	*	*	*	*	*	*
۳	زر اذکی بالا ۶۴۶۱۵	۶۴۶۱۵	۲	۴۱	۱۶۹	۱۴۱	۲۸	۴۴	*	*	*	*	*	*	*
۴	زر اذکی پایین ۶۴۶۱۶	۶۴۶۱۶	۲	۵۰	۲۷۴	۲۹۶	۷۸	۴۷	*	*	*	*	*	*	*
۵	غور کده ۶۴۶۱۲	۶۴۶۱۲	۲	۲۵	۲۴۱	۱۸۵	۵۶	۳۷	*	*	*	*	*	*	*

کده نوع راه آبادی: ۱ جاده اصلی، ۲ جاده فرعی، ۳ جاده خاکی، ۴ سایر (بجاده راه آهن، جاده آبی)، ۵ نا مشخص

تعداد کل تجهیزات	۵																			
تعداد کل تجهیزات	۱۵۰																			
تعداد کل تجهیزات	۲۸																			
تعداد کل تجهیزات	۱۴۰																			
تعمیرگاه هوشمند آلات کشاورزی	۳۰																			
فروشگاه تعاونی	۲۹		۱																	
دانشکده ویدیو تکمیل کربان	۲۸	*	۲																	
تلفن	۲۷		۰																	
دانشکده به روز رسانی تجهیزات آبیاری	۲۶		۰																	
صندوق پست	۲۵		۰		*															
بیمار و ماماکی روستایی	۲۴	*	۰		*															
دانشگاه ملی پلیس دانشگاه	۲۳		۱		*															
پزشک	۲۲	*	۰		*															
خانه بهداشت	۳۱		۱		*															
مرکز بهداشتی درمانی	۳۰		۰		*															
خام	۲۹		۰		*															
آموزش تخصصی مواد آموزشی	۲۸		۰		*															
مدرسه راهمایی	۲۷		۱		*															
دبستان	۲۶	*	۸		*															
برن	۲۵	*	۶		*															
آب لوله کشی	۲۴	*	۰		*															
پایگاه خدمات سنج	۲۳		۰		*															
مرکز خدمات روستایی	۲۲		۰		*															
دفتر خدمات سلامت زندگی	۲۱		۰		*															
شورای اسلامی روستایی	۲۰	*	۱۰		*															
امکن مذکور سلیمانان	۱۹	*	۴		*															
مبلغ مذکور سلیمانان	۱۸	*	۲		*															
شماره روزیف آبادی	۱۷	۴۰																		
		۴۱																		
		۴۲																		
		۴۳																		
		۴۴																		

شماره ردیف آبادی	آبادی	کد آبادی	نوع راه آبادی (کد)	تعداد خانوار	کل جمعیت	جمعیت عمال بیشتر	جمعیت باسواد	جمعیت شغل	فعالیت کشاورزی						
									۱۰. زراعت	۱۱. باغداری	۱۲. دامداری دامپروری	۱۳. پرورش طیور	۱۴. پرورش گاو ابریشم	۱۵. پرورش بز و گوسفند	۱۶. پرورش ماهی
۶	غویله شافرد	۰۶۴۶۱۴	۲	۱۵	۱۱۰	۸۵	۳۶	۱۴	۰	۰	۰	۰	۰	۰	۰
۷	قلعه کهنه	۰۶۴۶۱۷	۲	۶	۵۴	۳۹	۱۱	۶	۰	۰	۰	۰	۰	۰	۰
۸	مریچه	۰۶۴۶۱۸	۱	۵۲۱	۸۸۱	۱۰۶۷	۶۶۷	۲۱۲	۰	۰	۰	۰	۰	۰	۰
	سایر نقاط	۰۶۴۶۱۹	۲	۱۵۱۲	۱۳۳۱	۴۲۷۷	۳۰۰۴	۱۵۹۲	۰	۰	۰	۰	۰	۰	۰

کد نوع راه آبادی: ۱. جاده اسفالت، ۲. جاده شوسه، ۳. جاده خاکی، ۴. ماره، ۵. سایر (ایستگاه راه آهن، باره آبی، ۵۱. نامشخص ۶

تعداد کتب و کتبخانه	۴۶	۸۰	۴۰	۲۰۰
تعداد کتب سفید بزرگ	۴۱	۲۷۰	۸۰۶	۱۲۰۰
تعمیر کارهای آلات کتابخانه	۴۰			
فروشگاه کتابخانه	۳۹	*		
دستوری به وسیله تعمیر عمومی آرایه	۳۸	*		
تعمیر	۳۷	*		
دستوری به روزنامه‌ها و مجله‌ها و آرایه	۳۶			
صندوق پوست	۳۵	*		
بیمار و ماهی در کتابخانه	۳۴			
دانشگاه تئیسین در انگلیس	۳۳	*		
پژوهش	۳۲			
خانه بهداشت	۳۱	*		
مرکز بهداشتی درمانی	۳۰			
عام	۲۹			
آموزش تخصصی مواد آموزشی	۲۸			
مدرسه راهنمایی	۲۷	*		
دبستان	۲۶	*		
برق	۲۵	*		
آب لوله کشی	۲۴	*		
پایگاه خدمات بیچ	۲۳	*		
مرکز خدمات درمانی	۲۲	*		
دفتر بهداشت و زندگی	۲۱	*		
شورای اسلامی درمانی	۲۰	*	*	*
امکن مذهبی مسلمانان	۱۹	*	*	*
بنیاد مذهبی مسلمانان	۱۸	*	*	*
شماره ردیف آبادی	۱۷	۱	۲	۸

نوع راه و فعالیت کشاورزی آبادیهای خالی از سکنه شهرستان رامهرمز

شماره رویه	آبادی	کد آبادی	نوع راه آبادی (کد)	فعالیت کشاورزی								
				۱۱	۱۰	۹	۸	۷	۶	۵		
	بخش رامهرمز											
	دهستان خلیف آباد											
۱	امادگاه شهید ابراهیم اسکندری	۰۶۲۷۴۲	۲									
۲	بی هیم	۰۶۲۶۸۸	۱									
۳	تاسیسات تلمبه خانه امیدیه	۰۶۲۶۹۰	۱									
۴	خوزستان ماسه	۰۶۲۷۳۹	۲									
۵	سنگ شکن از ادی	۰۶۲۷۳۲	۱									
۶	سنگ شکن المهدی	۰۶۲۷۳۷	۲									
۷	سنگ شکن حمید	۰۶۲۷۳۵	۲									
۸	سنگ شکن شمس	۰۶۲۷۴۲	۲									
۹	سنگ شکن مریم	۰۶۲۷۴۰	۲									
۱۰	سنگ شکن ملی ماختمان	۰۶۲۷۲۶	۲									
۱۱	سنگ شکن و الدجر	۰۶۲۷۲۸	۲									
۱۲	سنگ شکن	۰۶۲۷۱۱	۲									
۱۳	کارگاه سازمان ایرویرنی	۰۶۲۷۳۴	۲									
۱۴	کارگاه ترکت	۰۶۲۷۲۳	۲									
۱۵	کارگاه کمپوز	۰۶۲۷۴۱	۲									
۱۶	مریمیه	۰۶۲۷۲۴	۲									
۱۷	راحدیهر ویرداری نفت	۰۶۲۷۲۰	۱									
	دهستان آزاده (عبدلله)											
۱	ایروذر	۰۶۲۷۸۵	۲									
۲	ام الطرفه وسطی	۰۶۲۷۹۹	۳									
۳	بنیینه	۰۶۲۸۰۱	۳									
۴	تاسیسات نفتی ۱۹ میل	۰۶۲۸۰۳	۱									
۵	تلمبه خانه مارون پنج	۰۶۲۸۰۴	۱									
۶	تلمبه خانه مارون دو	۰۶۲۸۰۵	۱									
۷	حب الریح	۰۶۲۸۰۸	۳									
۸	حمینیه چاسیه	۰۶۲۸۱۰	۳									
۹	مر اوین هفتلی	۰۶۲۸۲۲	۳									
۱۰	مر اوین علیا	۰۶۲۸۲۳	۳									
۱۱	سنگ شکن تفرزاده	۰۶۲۸۷۸	۱									
۱۲	شرکت ملی ماختمان	۰۶۲۸۲۶	۲									
۱۳	طبره هفتلی	۰۶۲۸۴۰	۳									
۱۴	عروده علیا	۰۶۲۸۴۸	۶									
۱۵	فغیلات	۰۶۲۸۰۶	۲									
۱۶	لحمیر هفتلی	۰۶۲۸۵۲	۳									
۱۷	لحمیر علیا	۰۶۲۸۵۴	۳									
۱۸	لحمیر وسطی	۰۶۲۸۵۵	۳									
۱۹	مزرعه تفرزاده	۰۶۲۸۵۸	۳									
۲۰	مزرعه حاج حمد	۰۶۲۸۵۹	۲									
۲۱	مزرعه علیا	۰۶۲۸۶۱	۳									
۲۲	میلح	۰۶۲۸۷۴	۳									
	بخش مرکزی											
	دهستان اسوار (ابوالغاس)											
۱	پای کت هفتلی	۰۶۲۹۹۱	۱									
۲	قه ولی	۰۶۴۰۰۸	۲									

کد نوع راه آبادی، جاده ساخت ۱، جاده شوسه ۲، جاده خاکی ۳، مارو ۴، سایر راههای راه آهن، راه آبی، ۵، نامشخص ۶



نوع راه و فعالیت کشاورزی آبادیهای خالی از سکنه شهرستان رامهرمز

شماره ردیف	آبادی	کد آبادی	نوع راه آبادی دکد	فعالیت کشاورزی				
				۱	۲	۳	۴	۵
۲	واحد تقویت فنجان ابدیلاب.....	۰۶۴۰۱۹	۱					
۱	دهستان بیامان قلعه توکل.....	۰۶۴۰۵۵	۲					
۱	دهستان جایزان تلخاب.....	۰۶۴۰۸۶	۲		*			
۲	سرلکی.....	۰۶۴۰۹۱	۲					
۳	شاهزاده امیراهیم.....	۰۶۴۰۹۳	۲					
۱	دهستان حومه اشبار سازمان برق.....	۰۶۴۱۸۹	۱					
۲	هرکتفسان.....	۰۶۴۱۸۴	۱					
۳	غزله.....	۰۶۴۱۷۲	۲		*			
۴	کارخانه شهر امهرمز.....	۰۶۴۱۸۰	۱					
۵	کارگاه موز اشپکسازي.....	۰۶۴۱۹۰	۱					
۶	کارگاه موز اشپکسازي شماره ۱۴.....	۰۶۴۱۸۸	۱					
۷	کشتارگاه.....	۰۶۴۱۸۲	۱					
۸	کمپته توزیع آهن.....	۰۶۴۱۸۳	۱					
۱	دهستان ریوار (رغیوه) قمبه شهر اتس.....	۰۶۴۲۱۴	۳		*			
۱	دهستان رستم آباد تاسماتسنگفکن.....	۰۶۴۲۵۲	۱					
۲	تلمبه خانه شماره دو.....	۰۶۴۲۵۴	۱					
۳	مذه تنه مراد.....	۰۶۴۲۷۷	۳					
۱	دهستان زویدی بن سعید.....	۰۶۴۳۱۶	۲					
۱	دهستان مرطبا تلمبه خانه اب شماره یک.....	۰۶۴۳۵۱	۲					
۲	حوضه ابیر امهرمز شماره ۲.....	۰۶۴۳۵۴	۲		*			
۲	درویشان دو.....	۰۶۴۳۵۵	۲					
۱	دهستان سلطان آباد بسته حیدر.....	۰۶۴۳۸۹	۳					
۲	کریم آباد.....	۰۶۴۳۹۸	۱					
۳	مکانیزه رضوی.....	۰۶۴۳۹۹	۱		*			
۱	دهستان شهر یاری تاسماتسنگ تزریق گاز.....	۰۶۴۴۶۸	۱					
۲	خوبه.....	۰۶۴۴۳۹	۳					
۳	فرکتس ایلیم.....	۰۶۴۴۶۹	۱					
۴	مزرعه تبه سعیده.....	۰۶۴۴۶۳	۲		*			
۱	دهستان عربشی امامزاده امام دانی.....	۰۶۴۵۱۶	۲					
۲	خرمن خاکک.....	۰۶۴۵۱۹	۳		*			

کلیه راه آبادی و جاده اسفالت ۱، جاده شماره ۲، جاده خاکی ۳، مارو ۴، سایر دریاچه و راه آهن باره آبی ۵، نامشخص ۶

نوع راه و فعالیت کشاورزی آبادیهای خالی از سکنه شهرستان رامهرمز

شماره ردیف	آبادی	کد آبادی	نوع راه آبادی (کد)	فعالیت کشاورزی						شماره ردیف
				زراعت	باغداری	دامداری و دامپروری	پرورش طیور	پرورش گاو و بز	پرورش بقره	
۱	۲	۳	۴	۵	۶	۷	۸	۹	۱۰	۱۱
۳	.....	۰۶۴۵۲۳	۳	*						
۴	.....	۰۶۴۵۲۹	۲	*						
۵	.....	۰۶۴۵۳۰	۳	*						
۱	..... دهستان کوشک واحد بهره برداری نفت کوی پال	۰۶۴۵۸۹	۱							
۱	..... دهستان مریچه ترکان غویله سایر نقاط ۱	۰۶۴۶۱۱	۳							

کد نوع راه آبادی: ۱ جاده استان، ۲ جاده شهر، ۳ جاده خاکی، ۴ مالرو، ۵ سایر (بسته به راه آسفالته یا آبی) ۵۱ نامشخص