

۲۰۰۳/۵/۱۵
۲۰۰۳
۱۳۶۵
۱۳۶۵
۱۳۶۵

بسمه تعالی

پیشگفتار

سرشماری عمومی نفوس و مسکن در ایران به موجب قانون، هر ۱۰ سال یکبار توسط مرکز آمار ایران انجام می‌شود. تاکنون چهار سرشماری عمومی نفوس و مسکن در سالهای ۱۳۳۵، ۱۳۴۵، ۱۳۵۵ و ۱۳۶۵ به مرحله اجرا درآمده است. نخستین سرشماری، توسط اداره کل آمار عمومی، و سرشماریهای بعدی، توسط مرکز آمار ایران انجام گرفته است. سرشماری سال ۱۳۶۵، اولین سرشماری در نظام جمهوری اسلامی ایران است که علی‌رغم جنگ تحمیلی، محاصره اقتصادی و مضمیق‌های ناشی از هر یک، به حول و قوه الهی مطابق برنامه پیش‌بینی شده به نحو مطلوب به انجام رسید. سرشماری عمومی نفوس و مسکن، مناسبترین ابزار برنامه‌ریزیهای توسعه اجتماعی، اقتصادی و فرهنگی در کشور است که با ارائه آمار و اطلاعات درست، رهنمودهای لازم برای رسیدن به اهداف برنامه‌ریزیهای کوتاه‌مدت، میان‌مدت و بلندمدت را در اختیار سیاست‌گذاران، مسئولان و برنامه‌ریزان کشور قرار می‌دهد.

وسعت و عظمت کار سرشماری، مرکز آمار ایران را بر آن داشت که از نیمه دوم سال ۱۳۶۱ با برنامه‌ریزیهای دقیق، فعالیت مستمر و پیگیری را برای تهیه مقدمات سرشماری عمومی نفوس و مسکن آغاز کند. اولین قدم در این زمینه، شناخت نیازهای اساسی دستگاه‌های مسئول کشور بود که بر آن اساس، طرح مقدماتی سرشماری تهیه شد و به طور آزمایشی در مناطق شهری و روستایی سه شهرستان آستانه اشرفیه از استان گیلان، سراوان از استان سیستان و بلوچستان و شادگان از استان خوزستان و نیز در چند حوزه نمونه در هر یک از استانهای دیگر به مرحله اجرا درآمد. با استفاده از نتایج حاصل از آزمایش سرشماری، پرسشنامهها، فرمها و دستورالعملهای فنی و اجرایی مورد تجدید نظر قرار گرفت و بر آن اساس، طرح نهایی سرشماری تهیه و آماده اجرا شد. عملیات اجرایی سرشماری به طور همزمان در تمام نقاط کشور از تاریخ ۱۶ تا ۳۰ مهرماه سال ۱۳۶۵ انجام شد. در این مرحله، سازمان برنامه و بودجه استانها، مراکز تربیت معلم و سایر سازمانها و موسسات دولتی و همچنین نهادهای انقلاب اسلامی، همکاریهای ارزنده‌ای با مرکز آمار ایران داشتند و مردم فداکار ایران نیز با همیاری و مساعدت خود، امکان اجرای موفقیت آمیز سرشماری را فراهم آوردند.

پرسشنامه‌هایی که در جریان اجرای سرشماری تکمیل شده است، حجم عظیمی از اطلاعات آماری را در بر دارد که در جداول متعدد، برای هر یک از سطوح جغرافیایی، قابل استخراج و ارائه است. برخی از این اطلاعات در قالب نشریات نتایج سرشماری ارائه می‌شود و سایر اطلاعات در صورت نیاز و برحسب مورد، در اختیار استفاده‌کنندگان قرار خواهد گرفت.

فرهنگ آبادیهای شهرستان ، یکی از مجموعه نشریات نتایج سرشماری عمومی نفوس و مسکن است که در ۱۹۵ جلد برای ۱۹۵ شهرستان (بر اساس تقسیمات کشوری در زمان سرشماری) منتشر می شود . در هر یک از این نشریات ، ۳۹ خصوصیت عمده جمعیتی ، اجتماعی ، اقتصادی و فرهنگی برای هر یک از آبادیهای دارای سکنه و نیز جدولی در مورد آبادیهای خالی از سکنه شهرستان به تفکیک بخش و دهستان ارائه شده است . همچنین این نشریات شامل نقشه کشور (که نشان دهنده موقعیت شهرستان در داخل استان است) ، نقشه شهرستان (به تفکیک بخش و دهستان ، و موقعیت مراکز بخش ، نقاط شهری و آبادیهای دارای ۲۰۰۰ نفر جمعیت و بیشتر) و نقشه های مربوط به بخش یا بخشهای شهرستان (به تفکیک دهستان و آبادیهای دارای ۲۰ خانوار و بیشتر) است .

لازم به یادآوری است ، نقشه شهرستانها که موقعیت کلیه آبادیها (دارای سکنه و خالی از سکنه) روی آن مشخص شده ، در مرکز آمار ایران موجود و قابل ارائه به استفاده کنندگان است .

امید است این مجموعه از نشریات نتایج سرشماری بتواند اطلاعات لازم برای شناخت اوضاع اجتماعی و اقتصادی آبادیهای کشور را در اختیار تصمیم گیران ، برنامه ریزان و پژوهشگران قرار دهد .

مرکز آمار ایران

فهرست مندرجات فرهنگ آبادیهای شهرستان شادگان

عنوان

صفحه

تعاریف و مفاهیم مورد استفاده در سرشماری عمومی نفوس و مسکن سال ۱۳۶۵ (ویژه فرهنگ آبادیها)

یک	جمعیت (جامعه مورد سرشماری)
یک	خانوار
دو	اقامتگاه معمولی
دو	شهر (نقطه شهری)
دو	آبادی (نقطه روستایی)
دو	جمعیت ساکن در نقاط شهری
دو	جمعیت ساکن در نقاط روستایی
دو	سن
دو	مهاجران وارد شده
دو	محل تولد
دو	باسواد
سه	کار
سه	وضع فعالیت در ۷ روز گذشته

مفاهیم به کار رفته در این نشریه

چهار	نسبت جنسی
چهار	گروههای عمده سنی
چهار	نسبت باسوادی

ویژگیهای عمده نقاط روستایی شهرستان

۱	جمعیت
۲	خانوار
۳	مهاجرت
۴	سواد
۵	وضع فعالیت
۶	نقشه تقسیمات کشوری جمهوری اسلامی ایران به تفکیک استان : ۱۳۶۵
۷	نقشه شهرستان به تفکیک بخش و دهستان

- ۸ نقشه روستایی بخش مرکزی شهرستان شادگان از استان خوزستان دهستان بردان (ام الصخر)
- ۹ نقشه روستایی بخش مرکزی شهرستان شادگان از استان خوزستان (دهستانهای بوزی و آبشار)
- ۱۱ نقشه روستایی بخش مرکزی شهرستان شادگان از استان خوزستان (دهستان خنافره)

جداول

- ۱۴ خصوصیات اجتماعی - اقتصادی آبادیهای دارای سکنه شهرستان
- ۲۲ نوع راه و فعالیت کشاورزی آبادیهای خالی از سکنه شهرستان

پیوستها

فرم ۳ - (پرسشنامه آبادی)

فهرست مجموعه نشریات فرهنگ آبادیهای کشور براساس نتایج سرشماری عمومی نفوس و مسکن سال ۱۳۶۵

HA
۲۵۷۰۲
۱۳۴۳۲۳
۱۳۴۵
۷۰۲۰
۲۰

تعاریف و مفاهیم مورد استفاده در سرشماری عمومی نفوس و مسکن سال ۱۳۴۵ (ویژه فرهنگ آبادیها)

جمعیت (جامعه مورد سرشماری)

اعضای همه خانوارهای معمولی ساکن و دستجمعی که اقامتگاه معمولی آنان در زمان سرشماری در ایران قرار دارد و نیز اعضای کلیه خانوارهای معمولی غیر ساکن کشور، جامعه مورد سرشماری را تشکیل می‌دهند. اعضای هیئتهای سیاسی و سفارتخانه‌های خارجی در ایران و افراد خانواده آنان جزو جامعه مورد سرشماری محسوب نمی‌شوند، اما ایرانیان عضو هیئتهای سیاسی و سفارتخانه‌های ایران در خارج از کشور و افراد خانواده آنان، جزو جامعه مورد سرشماری به حساب می‌آیند.

خانوار

خانوار از چند نفر تشکیل می‌شود که با هم در یک اقامتگاه زندگی می‌کنند، با یکدیگر هم‌خرج هستند و معمولاً "با هم غذا می‌خورند". فردی که به تنهایی زندگی می‌کند نیز، خانوار تلقی می‌شود.

خانوار معمولی: خانوار با تعریف فوق، اکثر افراد کشور را در بر می‌گیرد و به همین دلیل این‌گونه خانوارها، "خانوار معمولی" نیز نامیده می‌شود.

خانوار معمولی ساکن: خانواری که در اقامتگاه ثابت سکونت دارد، "خانوار معمولی ساکن" نامیده می‌شود.

خانوار معمولی غیر ساکن: خانواری که در زمان سرشماری در اقامتگاه ثابتی سکونت ندارد، "خانوار معمولی غیر ساکن" نامیده می‌شود. این دسته از خانوارها شامل سه گروه زیر است:

۱- خانوارهایی که در زمان سرشماری در کوچ به سر می‌برند و یا در خارج شهرها و آبادیها در زیر چادر زندگی می‌کنند.

۲- خانوارهایی که در محل زندگی ثابتی زندگی نمی‌کنند و به‌طور مداوم محل زندگی خود را تغییر می‌دهند، مانند کولیها.

۳- خانوارهایی که محل زندگی مشخص ندارند و شبها معمولاً "در پارکها، خرابه‌ها، زیرپلها و ... بیتوته می‌کنند.

خانوار دستجمعی: مجموعه افرادی که به دلیل داشتن هدف یا ویژگیهای مشترک مانند تحصیل، بیماری روانی و ... با هم در یک موسسه از قبیل خوابگاه دانشجویی، آسایشگاه روانی و ... زندگی می‌کنند، یک خانوار دستجمعی به حساب می‌آیند. در این سرشماری، افرادی که در ندامتگاهها، بازداشتگاهها و مراکز مشابه نگهداری می‌شوند و نیز افرادی که در سربازخانهها، پادگانها، پاسگاهها، پایگاهها، یا اردوگاههای نظامی و انتظامی به‌طور جمعی به سر می‌برند و همچنین دانش‌آموزان و دانشجویان موسسات آموزشی نیروهای نظامی و انتظامی، به عنوان اعضای خانوار دستجمعی مورد سرشماری قرار نمی‌گیرند. این‌گونه افراد همراه با سایر اعضای خانوار معمولی خود سرشماری می‌شوند.

اقامتگاه معمولی

اقامتگاه معمولی خانوار، محلی است که خانوار در زمان سرشماری در آنجا زندگی می‌کند، مشروط بر اینکه اقامتگاه دیگری نداشته باشد. اقامتگاه معمولی خانواری که در زمان سرشماری بیش از یک اقامتگاه دارد، محلی است که بیشترین مدت سال را در آنجا به سر می‌برد.

شهر (نقطه شهری)

منظور از شهر، هر یک از نقاطی است که دارای شهرداری باشد.

آبادی (نقطه روستایی)

آبادی به مجموعه یک یا چند مکان و اراضی به هم پیوسته (اعم از کشاورزی و غیرکشاورزی) گفته می‌شود که خارج از محدوده شهرها واقع شده و دارای محدوده ثبتی یا عرفی مستقل باشد. اگر آبادی در زمان سرشماری، محل سکونت خانوار یا خانوارهایی باشد، "دارای سکنه" و در غیر این صورت، "خالی از سکنه" تلقی می‌شود.

جمعیت ساکن در نقاط شهری

منظور از جمعیت ساکن در نقاط شهری در هر یک از محدوده‌های بخش، شهرستان، استان یا کشور، جمعیت کلیه شهرهایی است که در همان محدوده قرار دارد و جمعیت هر شهر عبارت است از مجموع تعداد اعضای همه خانوارهای معمولی ساکن و دستجمعی که اقامتگاه معمولی آنها در زمان سرشماری در آن شهر واقع است.

جمعیت ساکن در نقاط روستایی

منظور از جمعیت ساکن در نقاط روستایی در هر یک از محدوده‌های دهستان، بخش، شهرستان، استان یا کشور، جمعیت کلیه آبادیهایی است که در همان محدوده قرار دارد و جمعیت هر آبادی عبارت است از مجموع تعداد اعضای همه خانوارهای معمولی ساکن و دستجمعی که اقامتگاه معمولی آنها در زمان سرشماری در آن آبادی واقع است.

سن

منظور از سن، تعداد سالهای کاملی است که از زمان تولد فرد گذشته است.

مهاجران وارد شده

در هر شهر یا آبادی، آن دسته از اعضای خانوارهای معمولی ساکن و دستجمعی که متولد آنجا نباشند، مهاجر شناخته می‌شوند.

محل تولد

منظور از محل تولد، آبادی یا شهری است که در زمان تولد فرد، اقامتگاه معمولی مادر او بوده است.

باسواد

کسانی که می‌توانند به فارسی یا هر زبان دیگری متن ساده‌ای را بخوانند و بنویسند، خواه مدرک رسمی داشته یا نداشته باشند، باسواد تلقی می‌شوند. همه محصلان از جمله نوازان سال اول ابتدایی و سوادآموزان نهضت سوادآموزی نیز باسواد به حساب می‌آیند.

کار، هر فعالیت فکری یا بدنی است که قانوناً "مجاز باشد و به منظور کسب درآمد (نقدی، غیرنقدی) صورت گیرد.

وضع فعالیت در ۷ روز گذشته

در این سرشماری، وضع فعالیت افراد در ۷ روز پیش از مراجعه مامور سرشماری مورد نظر است. هر یک از افراد از این نظر و با توجه به تعریف کار، در یکی از گروههای زیر قرار می‌گیرند:

شاغل: افراد زیر شاغل به حساب می‌آیند:

– کسانی که دارای شغلی هستند، اعم از اینکه در ۷ روز پیش از مراجعه مامور سرشماری کار کرده و یا به عللی از قبیل مرخصی، بیماری، تعطیل موقت محل کار و... کار نکرده‌اند و پس از رفع علت به کار خود ادامه خواهند داد.

– کسانی که شغل مستمر نداشته ولی در ۷ روز پیش از مراجعه مامور سرشماری، حداقل دو روز کار کرده‌اند.

– کسانی که تحت عنوان کارآموز در ۷ روز پیش از مراجعه مامور سرشماری به کار اشتغال داشته‌اند.

– کسانی که دارای شغلی هستند، ولی در ۷ روز پیش از مراجعه مامور سرشماری به اقتضای فصل و ماهیت فصلی کار خود، کار نکرده‌اند (بیکاران فصلی)، مشروط بر آنکه در جستجوی کار دیگری هم نباشند.

– افرادی که به انجام خدمت وظیفه عمومی مشغول هستند.

– کسانی که در حال گذراندن دوره‌های آموزشی در دانشکده‌ها و آموزشگاههای مربوط به نیروهای نظامی و انتظامی هستند.

بیکار (جویای کار): کسانی که شاغل به حساب نمی‌آیند و در ۷ روز پیش از مراجعه مامور سرشماری در جستجوی کار بوده‌اند، بیکار (جویای کار) تلقی می‌شوند.

محصل: کسانی که شاغل، بیکار (جویای کار) محسوب نمی‌شوند و در ۷ روز پیش از مراجعه مامور سرشماری در حال تحصیل بوده‌اند، محصل به حساب می‌آیند.

خانه‌دار: خانه‌دار به کسانی گفته می‌شود که شاغل، بیکار (جویای کار) و محصل به حساب نمی‌آیند و بنا بر اظهار پاسخگو، در ۷ روز پیش از مراجعه مامور سرشماری به خانه‌داری مشغول بوده‌اند.

دارای درآمد بدون کار: کسانی که شاغل، بیکار (جویای کار) محصل و خانه‌دار محسوب نمی‌شوند و درآمدهای مستمری مانند حقوق بازنشستگی، حقوق وظیفه، درآمد املاک و مستغلات، سود سهام و... دارند، دارای درآمد بدون کار محسوب می‌شوند.

سایر: کسانی که از نظر وضع فعالیت در ۷ روز پیش از مراجعه مامور سرشماری، در هیچ یک از گروههای بالا قابل طبقه‌بندی نیستند، در گروه سایر قرار می‌گیرند.

مفاهیم به کار رفته در این نشریه

نسبت جنسی

نسبت تعداد مردان به زنان یا زنان به مردان ، نسبت جنسی نامیده می‌شود . معمولاً " در این مورد نسبت تعداد مردان به زنان را محاسبه می‌کنند و به صورت درصد ارائه می‌دهند . یعنی اگر M تعداد مردان و F تعداد زنان در یک منطقه جغرافیایی باشد ، نسبت جنسی در آن منطقه عبارت خواهد بود از :

$$\text{نسبت جنسی} = \frac{M}{F} \times 100$$

گروههای عمده سنی

در مجموعه نشریات نتایج سرشماری عمومی نفوس و مسکن سال ۱۳۶۵ ، علاوه بر سنین منفرد و گروههای سنی منظم (۵ ساله و ۱۰ ساله) ، طبقه‌بندی سنی دیگری نیز برای جمعیت در نظر گرفته شده است که هر طبقه آن ، یک گروه عمده سنی نامیده می‌شود و عبارت است از :

افراد ۱-۵ ساله : نوباوگان

افراد ۶-۱۰ ساله : کودکان

افراد ۱۱-۱۴ ساله : نوجوانان

افراد ۱۵-۲۴ ساله : جوانان

افراد ۲۵-۶۴ ساله : میانسالان

افراد ۶۵ ساله و بیشتر : بزرگسالان

افرادی که سن آنان معلوم نبوده و یا امکان انتساب آنان به یکی از گروههای سنی وجود نداشته است ، در گروه " سن نامشخص" منظور

شده است .

نسبت با سواد

این نسبت در هر جامعه از تقسیم تعداد افراد با سواد در یک سن یا گروه سنی معین به جمعیت آن سن یا گروه سنی به دست می‌آید و

معمولاً " به صورت " درصد " بیان می‌شود .

ویزگیهای عمده نقاط روستایی شهرستان شادگان

شادگان یکی از شهرستانهای استان خوزستان است که در جنوب این استان واقع شده و مرکز آن شهر شادگان است. این شهرستان دارای ۱ شهر به نام شادگان است. همچنین شهرستان شادگان به ۱ بخش شامل ۴ دهستان تقسیم شده و متشکل از ۱۵۶ آبادی دارای سکنه و ۱۴ آبادی خالی از سکنه است.

جمعیت

در سرشماری عمومی نفوس و مسکن مهرماه ۱۳۶۵، شهرستان شادگان دارای ۹۶۱۹۲ نفر جمعیت بوده است. از این تعداد، ۳۷۰۴۹ نفر ساکن در نقاط شهری و ۵۹۱۴۳ نفر ساکن در نقاط روستایی بوده اند.

جدول ۱- تعداد آبادیهای دارای سکنه شهرستان بر حسب بخش، به تفکیک طبقات جمعیتی

بخش	جمع	۱ تا ۲۴ نفر	۲۵ تا ۴۹ نفر	۵۰ تا ۹۹ نفر	۱۰۰ تا ۲۴۹ نفر	۲۵۰ تا ۴۹۹ نفر	۵۰۰ تا ۹۹۹ نفر	۱۰۰۰ تا ۲۴۹۹ نفر	۲۵۰۰ تا ۴۹۹۹ نفر	۵۰۰۰ نفر و بیشتر
شهرستان شادگان	۱۵۶	۷	۱۰	۲۷	۴۷	۳۳	۱۷	۱۴	۱	۰
مرکزی	۱۵۶	۷	۱۰	۲۷	۴۷	۳۳	۱۷	۱۴	۱	۰

از جمعیت نقاط روستایی این شهرستان، ۲۹۷۵۴ نفر مردان و ۲۹۳۸۹ نفر زنان تشکیل می‌دهند. نسبت جنسی در این جمعیت نشان می‌دهد که در مقابل هر ۱۰۰۰ نفر زن، ۱۰۱ نفر مرد وجود دارد. این نسبت در بین اطفال کمتر از یکساله ۱۰۵ و در بین افراد ۶۵ ساله و بیشتر ۱۱۴ است. پایینترین نسبت جنسی به گروه سنی میانسالان (۲۵ - ۶۴ ساله) و بالاترین نسبت، به گروه سنی بزرگسالان (۶۵ ساله و بیشتر) تعلق دارد.

جدول ۲- جمعیت نقاط روستایی شهرستان بر حسب بخش و گروه‌های عمده سنی، به تفکیک جنس

سنت جنسی	زن	مرد	مرد و زن		گروه‌های عمده سنی
			درصد	تعداد	
۱۰۱	۲۹۳۸۹	۲۹۷۵۴	۱۰۰/۱۰۰	۵۹۱۴۳	شهرستان شادگان
۱۰۵	۱۳۳۹	۱۴۰۸	۴/۶۴	۲۷۴۷	اطفال / کمتر از یکساله /
۱۰۲	۶۰۲۷	۶۱۷۴	۲۰/۶۳	۱۲۲۰۱	نوباوگان / ۱-۵ ساله /
۱۰۶	۵۰۴۰	۵۳۲۲	۱۷/۵۲	۱۰۳۶۲	کودکان / ۶-۱۰ ساله /
۱۱۲	۲۷۸۹	۳۱۲۵	۱۰/۱۰۰	۵۹۱۴	نوجوانان / ۱۱-۱۴ ساله /
۹۷	۵۳۵۵	۵۱۸۲	۱۷/۸۲	۱۰۵۳۷	جوانان / ۱۵-۲۴ ساله /
۹۵	۸۱۲۷	۷۷۲۳	۲۶/۸۰	۱۵۸۵۰	میانسالان / ۲۵-۶۴ ساله /
۱۱۴	۷۰۷	۸۰۶	۲/۵۶	۱۵۱۳	بزرگسالان / ۶۵ ساله و بیشتر /
*	۵	۱۴	۰/۰۳	۱۹	نامشخص
۱۰۱	۲۹۳۸۹	۲۹۷۵۴	۱۰۰/۱۰۰	۵۹۱۴۳	بخش مرکزی
۱۰۵	۱۳۳۹	۱۴۰۸	۴/۶۴	۲۷۴۷	اطفال / کمتر از یکساله /
۱۰۲	۶۰۲۷	۶۱۷۴	۲۰/۶۳	۱۲۲۰۱	نوباوگان / ۱-۵ ساله /
۱۰۶	۵۰۴۰	۵۳۲۲	۱۷/۵۲	۱۰۳۶۲	کودکان / ۶-۱۰ ساله /
۱۱۲	۲۷۸۹	۳۱۲۵	۱۰/۱۰۰	۵۹۱۴	نوجوانان / ۱۱-۱۴ ساله /
۹۷	۵۳۵۵	۵۱۸۲	۱۷/۸۲	۱۰۵۳۷	جوانان / ۱۵-۲۴ ساله /
۹۵	۸۱۲۷	۷۷۲۳	۲۶/۸۰	۱۵۸۵۰	میانسالان / ۲۵-۶۴ ساله /
۱۱۴	۷۰۷	۸۰۶	۲/۵۶	۱۵۱۳	بزرگسالان / ۶۵ ساله و بیشتر /
*	۵	۱۴	۰/۰۳	۱۹	نامشخص

* محاسبه مفهومی ندارد.

خانوار

در سرشماری مهرماه ۱۳۶۵، شهرستان شادگان دارای ۱۴۴۶۳ خانوار بوده است. از این تعداد، ۵۷۵۱ خانوار ساکن در نقاط شهری و ۸۷۱۲ خانوار ساکن در نقاط روستایی بودماند.

جدول ۳- تعداد آبادیهایی دارای سکنه شهرستان بر حسب بخش، به تفکیک گروه بندی تعداد خانوار

بخش	مج	۱ تا ۲ خانوار	۳ تا ۵ خانوار	۶ تا ۱۰ خانوار	۱۱ تا ۲۰ خانوار	۲۱ تا ۵۰ خانوار	۵۱ تا ۱۰۰ خانوار	۱۰۱ تا ۲۰۰ خانوار	۲۰۰ تا ۵۰۰ خانوار	۵۰۰ تا ۱۰۰۰ خانوار	بیشتر
شهرستان شادگان	۱۵۶	۱۰	۲۰	۲۳	۴۴	۲۵	۱۳	۱۱	۰	۰	۰
مرکزی	۱۵۶	۱۰	۲۰	۲۳	۴۴	۲۵	۱۳	۱۱	۰	۰	۰

متوسط تعداد افراد در خانوارهای معمولی ساکن نقاط روستایی این شهرستان، ۶/۸ نفر است. بیشترین تعداد خانوار، مربوط به خانوارهای ۱۰ نفره و بیشتر و کمترین آن مربوط به خانوارهای ۱ نفره است.

جدول ۴- خانوارهای معمولی ساکن نقاط روستایی شهرستان بر حسب بخش، به تفکیک تعداد افراد در خانوار

بخش	مج	۱ نفر	۲ نفر	۳ نفر	۴ نفر	۵ نفر	۶ نفر	۷ نفر	۸ نفر	۹ نفر	۱۰ نفر بیشتر
شهرستان شادگان	۸۷۱۲	۲۰۷	۶۵۷	۶۷۶	۸۲۳	۹۴۱	۹۹۷	۱۰۵۰	۱۰۵۵	۶۶۲	۱۶۲۴
بخش مرکزی	۸۷۱۲	۲۰۷	۶۵۷	۶۷۶	۸۲۳	۹۴۱	۹۹۷	۱۰۵۰	۱۰۵۵	۶۶۲	۱۶۲۴

مهاجرت

در سرشماری عمومی نفوس و مسکن مهرماه ۱۳۶۵، ۹۱/۰ درصد از جمعیت نقاط روستایی شهرستان شادگان در همان آبادی که در زمان سرشماری اقامت داشتند متولد شده اند. مقایسه محل تولد افراد با محلی که در زمان سرشماری در آنجا اقامت داشتند نشان می دهد که ۱/۹ درصد جمعیت نقاط روستایی این شهرستان از آبادی به آبادی و ۶/۵ درصد از شهر به آبادی، در طول زندگی شان مهاجرت کرده اند.

جدول ۵ جمعیت نقاط روستایی شهرستان بر حسب گروه‌های عمده شغلی، تفکیک محل تولد

اظهاری شده	تولد در جای دیگر			تولد در آبادی محل اقامت	جمع	گروه‌های عمده شغلی
	خارج کشور	شهر	آبادی			
۲۹۱	۲۶	۳۸۲۷	۱۱۴۹	۵۳۸۴۰	۵۹۱۴۲	شهرستان شادگان
۱۷	۰	۱۳	۱	۲۷۱۶	۲۷۴۷	اطفال / کمتر از یکساله /
۶۰	۲	۱۰۲	۳۳	۱۲۰۰۴	۱۲۲۰۱	نویا و نوجوان / ۱-۵ ساله /
۵۴	۶	۹۲۶	۲۰۰	۹۱۷۶	۱۰۳۶۲	کودکان / ۶-۱۰ ساله /
۲۲	۵	۵۸۵	۱۳۲	۵۱۷۰	۵۹۱۴	نوجوانان / ۱۱-۱۴ ساله /
۴۶	۴	۹۴۹	۲۹۲	۹۲۴۶	۱۰۵۳۷	جوانان / ۱۵-۲۴ ساله /
۷۳	۶	۱۱۷۴	۴۵۵	۱۴۱۴۲	۱۵۸۵۰	میانسالان / ۲۵-۶۴ ساله /
۱۸	۲	۸۸	۳۵	۱۳۷۰	۱۵۱۲	بزرگسالان / ۶۵ ساله و بیشتر /
۱	۱	۰	۱	۱۶	۱۹	نامشخص

سواد

در سرشماری مهرماه ۱۳۶۵ شهرستان شادگان، از ۴۴۱۹۵ نفر جمعیت ۶ ساله و بیشتر نقاط روستایی این شهرستان ۲۳/۶ درصد باسواد بودند. نسبت باسوادی در این جمعیت برای مردان ۳۷/۸ درصد و برای زنان ۹/۴ درصد بوده است. این نسبت برای افراد لازم‌التعلیم (۶-۱۴ ساله)، ۴۲/۱ درصد و برای افراد ۱۵ ساله و بیشتر، ۱۲/۸ درصد بوده است.

جدول ۶- درصد باسوادان بی‌سوادان در جمعیت ۶ ساله و بیشتر نقاط روستایی شهرستان بر حسب جنس و گروه‌های عمده شغلی تفکیک جنس

اظهاری شده	بی‌سواد		باسواد		جمع	گروه‌های عمده شغلی
	زن	مرد	زن	مرد		
۰/۴۸	۹۰/۰۱	۶۱/۹۱	۹/۳۶	۳۷/۷۶	۱۰۰/۰۰	شهرستان شادگان
۰/۸۴	۷۸/۷۳	۳۵/۹۵	۲۰/۱۲	۶۳/۵۱	۱۰۰/۰۰	کودکان / ۶-۱۰ ساله /
۰/۳۹	۸۳/۱۱	۳۵/۴۹	۱۶/۴۶	۶۴/۱۶	۱۰۰/۰۰	نوجوانان / ۱۱-۱۴ ساله /
۰/۳۷	۹۱/۰۰	۵۹/۵۷	۸/۴۴	۴۰/۲۵	۱۰۰/۰۰	جوانان / ۱۵-۲۴ ساله /
۰/۲۹	۹۷/۹۸	۸۸/۳۶	۱/۶۲	۱۱/۴۶	۱۰۰/۰۰	میانسالان / ۲۵-۶۴ ساله /
۱/۰۶	۹۸/۷۳	۹۷/۱۵	۰/۲۸	۱/۷۴	۱۰۰/۰۰	بزرگسالان / ۶۵ ساله و بیشتر /
۰/۴۸	۹۰/۰۱	۶۱/۹۱	۹/۳۶	۳۷/۷۶	۱۰۰/۰۰	بخش مرکزی
۰/۸۴	۷۸/۷۳	۳۵/۹۵	۲۰/۱۲	۶۳/۵۱	۱۰۰/۰۰	کودکان / ۶-۱۰ ساله /
۰/۳۹	۸۳/۱۱	۳۵/۴۹	۱۶/۴۶	۶۴/۱۶	۱۰۰/۰۰	نوجوانان / ۱۱-۱۴ ساله /
۰/۳۷	۹۱/۰۰	۵۹/۵۷	۸/۴۴	۴۰/۲۵	۱۰۰/۰۰	جوانان / ۱۵-۲۴ ساله /
۰/۲۹	۹۷/۹۸	۸۸/۳۶	۱/۶۲	۱۱/۴۶	۱۰۰/۰۰	میانسالان / ۲۵-۶۴ ساله /
۱/۰۶	۹۸/۷۳	۹۷/۱۵	۰/۲۸	۱/۷۴	۱۰۰/۰۰	بزرگسالان / ۶۵ ساله و بیشتر /

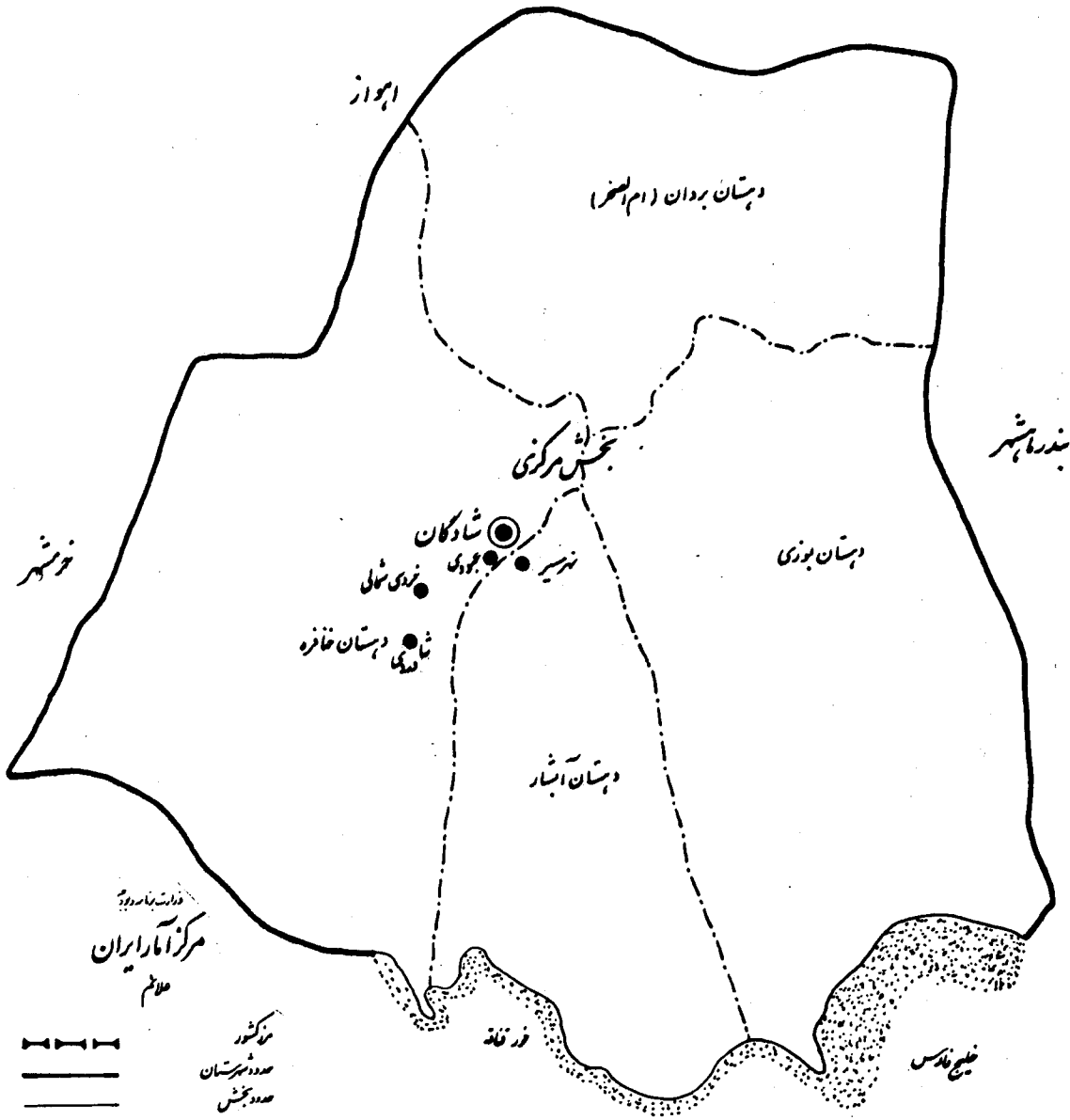
وضع فعالیت

در سرشماری مهرماه ۱۳۶۵، ۳۵/۲ درصد جمعیت ۱۰ ساله و بیشتر نقاط روستایی شهرستان شادگان را افراد شاغل و بیکار (جویای کار) تشکیل می‌دادند. نسبت افراد شاغل به جمعیت ۱۰ ساله و بیشتر در نقاط روستایی این شهرستان، ۲۷/۵ درصد بوده است. این نسبت برای مردان، ۵۳/۷ درصد و برای زنان، ۱/۵ درصد بوده است.

جدول ۷- جمعیت ۱۰ ساله و بیشتر نقاط روستایی شهرستان بر حسب بخش و وضع فعالیت، به تفکیک جنس

زن		مرد		مرد و زن		وضع فعالیت
درصد	تعداد	درصد	تعداد	درصد	تعداد	
۱۰۰/۰۰	۱۷۸۱۱	۱۰۰/۰۰	۱۷۷۰۵	۱۰۰/۰۰	۳۵۵۱۶	شهرستان شادگان
۱/۴۵	۲۵۸	۵۳/۶۹	۹۵۰۶	۲۷/۴۹	۹۷۶۴	شاغل
۰/۳۳	۵۹	۱۵/۱۸	۲۶۸۷	۷/۷۳	۲۷۴۶	بیکار / جویای کار /
۲/۴۷	۴۴۰	۱۶/۶۰	۲۹۳۹	۹/۵۱	۳۳۷۹	محمل
۸۷/۴۲	۱۵۵۷۱	۱/۳۱	۲۳۲	۴۴/۵۰	۱۵۸۰۳	خانه دار
۰/۹۶	۱۷۱	۳/۸۱	۶۷۵	۲/۳۸	۸۴۶	دارای درآمد بدون کار
۶/۶۸	۱۱۸۹	۹/۰۷	۱۶۰۵	۷/۸۷	۲۷۹۴	سایر
۰/۶۹	۱۲۳	۰/۳۴	۶۱	۰/۵۲	۱۸۴	اظهار نشده
۱۰۰/۰۰	۱۷۸۱۱	۱۰۰/۰۰	۱۷۷۰۵	۱۰۰/۰۰	۳۵۵۱۶	بخش مرکزی
۱/۴۵	۲۵۸	۵۳/۶۹	۹۵۰۶	۲۷/۴۹	۹۷۶۴	شاغل
۰/۳۳	۵۹	۱۵/۱۸	۲۶۸۷	۷/۷۳	۲۷۴۶	بیکار / جویای کار /
۲/۴۷	۴۴۰	۱۶/۶۰	۲۹۳۹	۹/۵۱	۳۳۷۹	محمل
۸۷/۴۲	۱۵۵۷۱	۱/۳۱	۲۳۲	۴۴/۵۰	۱۵۸۰۳	خانه دار
۰/۹۶	۱۷۱	۳/۸۱	۶۷۵	۲/۳۸	۸۴۶	دارای درآمد بدون کار
۶/۶۸	۱۱۸۹	۹/۰۷	۱۶۰۵	۷/۸۷	۲۷۹۴	سایر
۰/۶۹	۱۲۳	۰/۳۴	۶۱	۰/۵۲	۱۸۴	اظهار نشده

نقشه شهرستان شادگان به تفکیک بخش و دهستان
 شهرداری عمومی همراه سال ۱۳۶۵



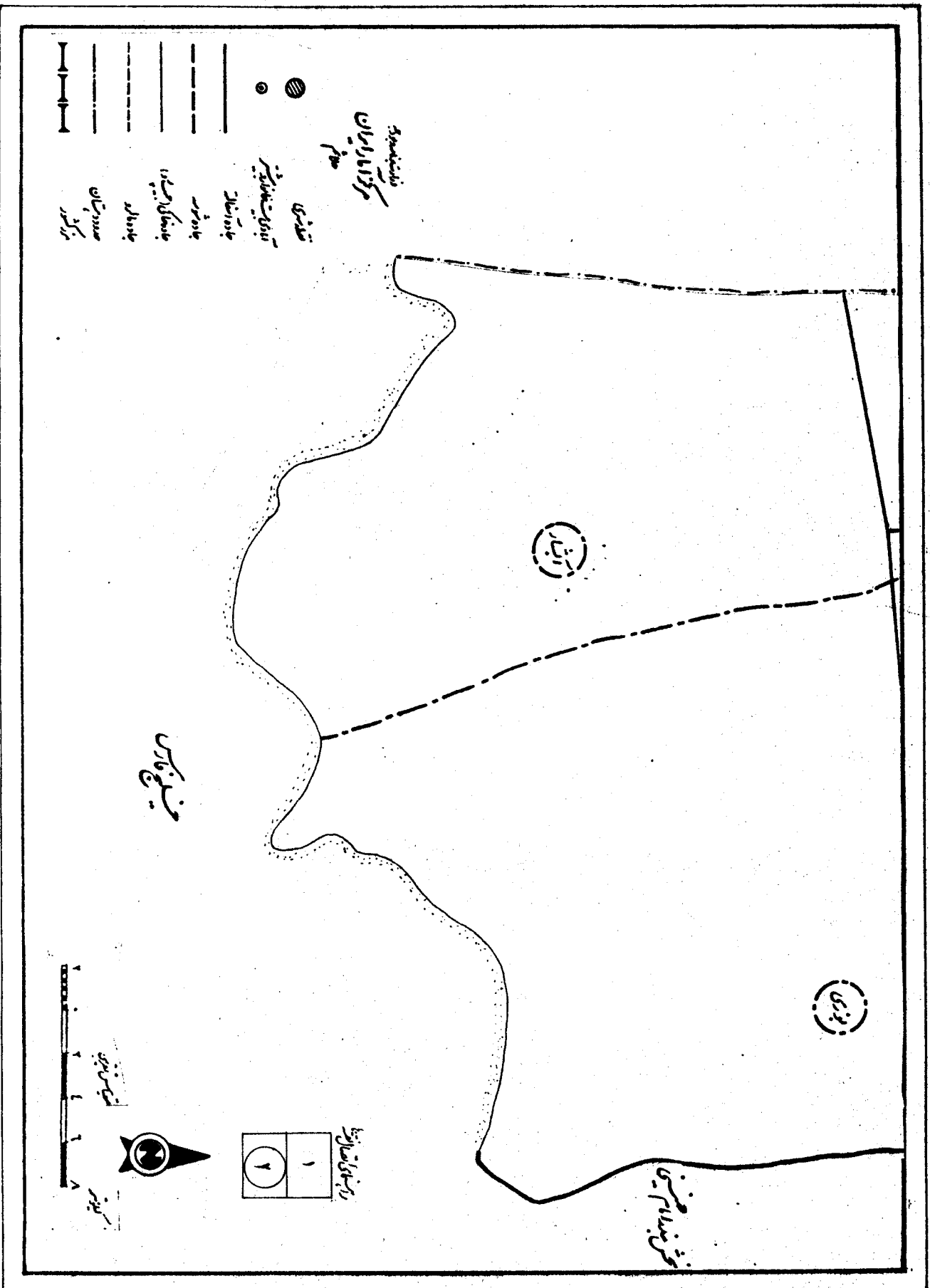
- دولت نام دارد
 مرکز آمار ایران
 علام
- +—+—+—+— مرکز شهر
 - ==== حدود شهرستان
 - ==== حدود بخش
 - حدود دهستان
 - مرکز شهرستان
 - نقشه شهری
 - مرکز بخش (نقشه شهری)
 - مرکز بخش (نقشه دهستان) جهت سلسله نقشه
 - مرکز بخش (نقشه نمای کلیت) جهت سلسله نقشه
 - آبادی های ... جهت سلسله نقشه جهت سلسله نقشه



شماس تبریزی
 کیلومتر

نقشه استان بوشهر مرکزی شهرستان دکان از استان خوزستان (رشته‌های بونی در آب)

نقشه بومی سرانجام ۱۳۶۵



نقشه روستایی بخش مرکزی شهرستان شادگان از استان خوزستان (دهستان خافره)
 سرشماری عمومی همراه سال ۱۳۶۵

دفتر شهرداری
 مرکز آمار ایران
 علامت

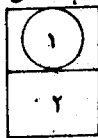
- نقطه شهری
- آبادی بیست خانوار بیشتر
- جاده آسفالت
- - - - جاده شوسه
- جاده خاکی (جیبه‌دار)
- - - - جاده مالرو
- حدود دهستان
- مرکز کشور



مقیاس بزرگ



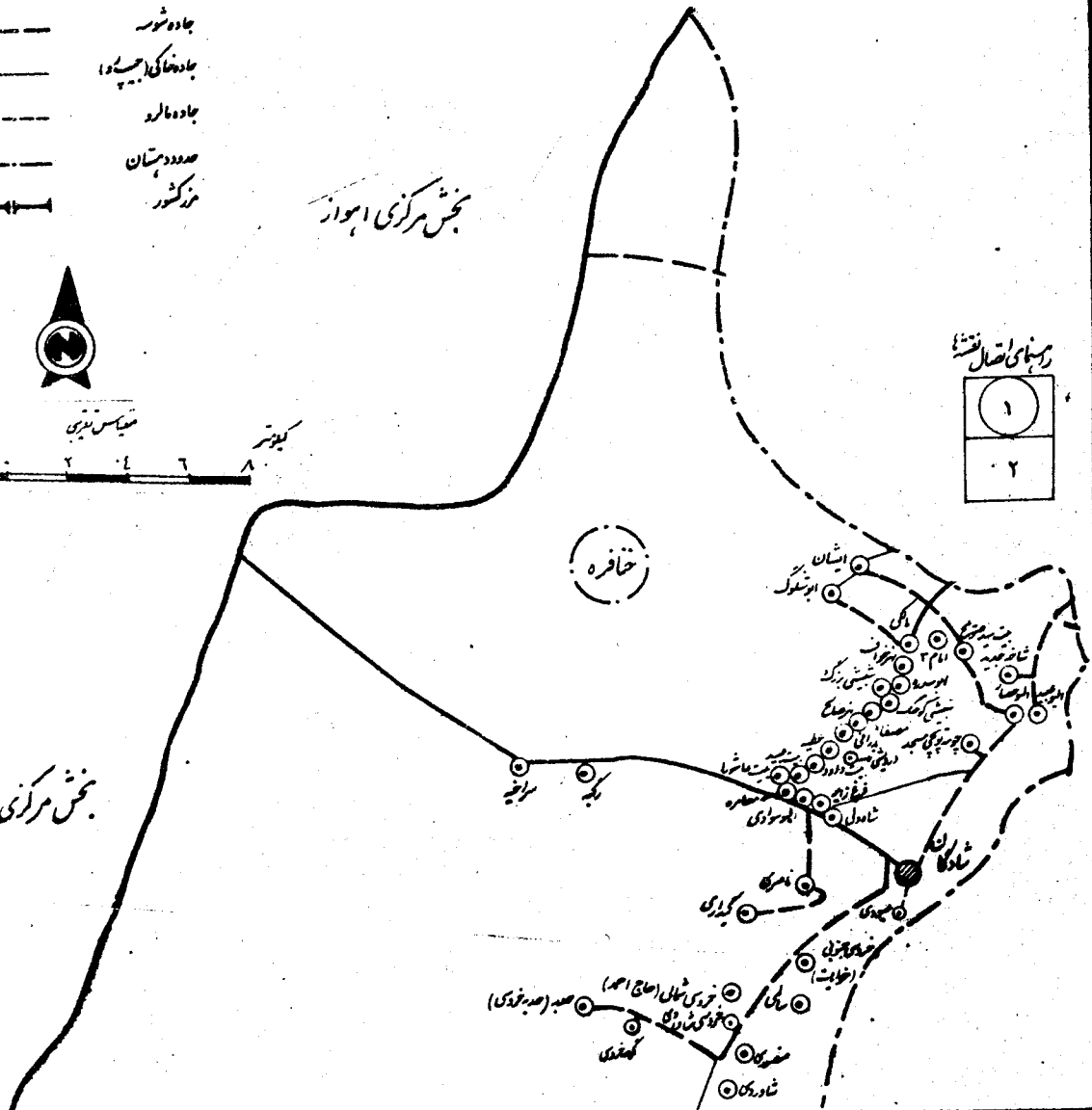
رشته‌های اتصال نقشه



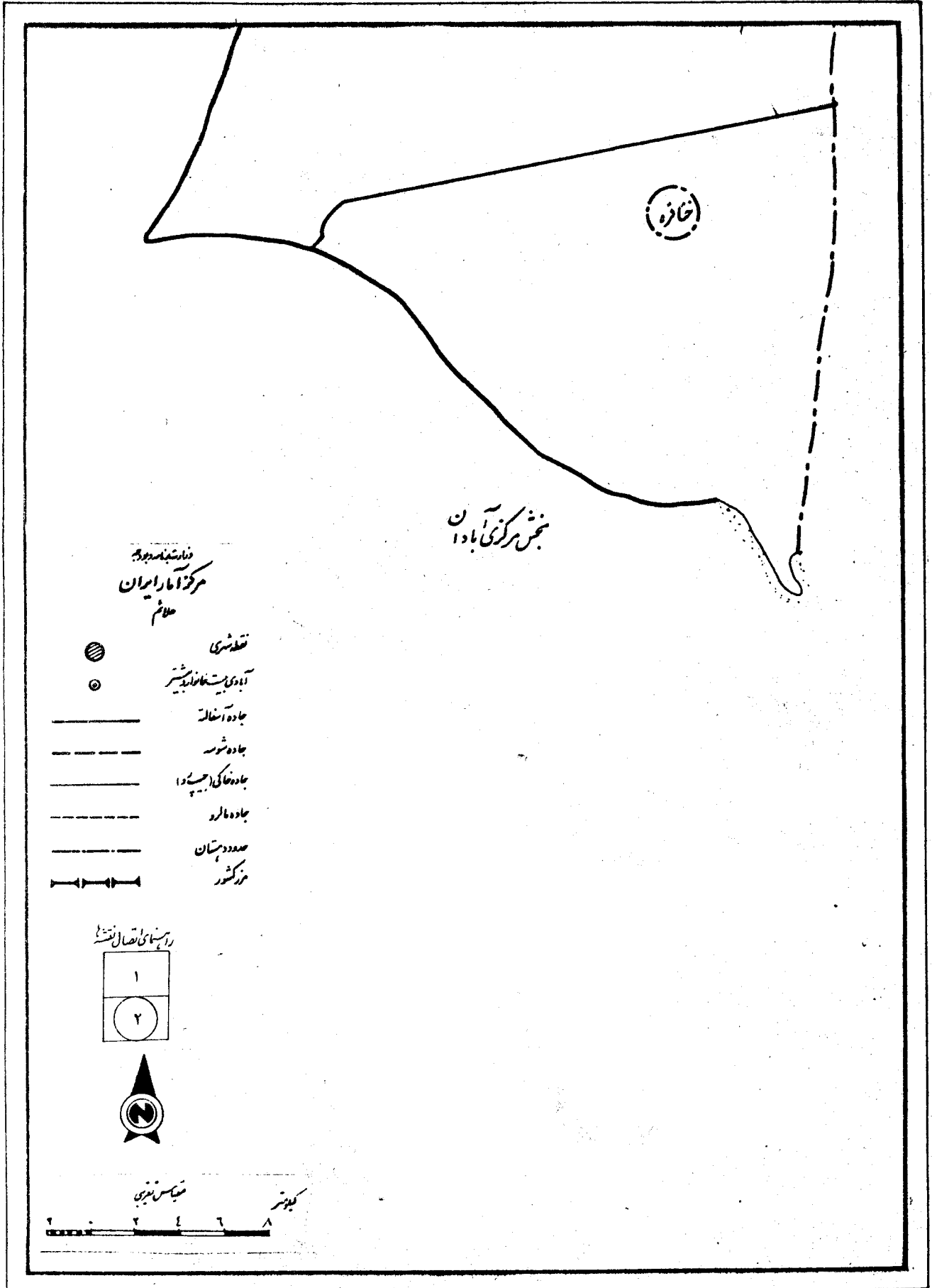
بخش مرکزی اهواز

بخش مرکزی خوشهر

خافره



نقشه روستای بخش مرکزی شهرستان شادگان از استان خوزستان (دهستان خاخره)
 به تازگی عمومی همراه سال ۱۳۶۵



شماره ردیف آبادی	آبادی	نوع راه آبادی (کدام)	تعداد خانوار	کل جمعیت	جمعیت عساکر بیشتر	جمعیت باسواد	جمعیت شامل	فصلت کشاورزی							
								زراعت	باغداری	دامداری دامپروری	پرورش طیور	پرورش گاو ابریشم	پرورش بز و گوسفند	پرورش ماهی	
۱	۲	۳	۴	۵	۶	۷	۸	۹	۱۰	۱۱	۱۲	۱۳	۱۴	۱۵	۱۶
	بخش مرکزی			۸۷۱۲	۳۶۱۶۵	۳۲۳۰۱	۶۸۳۹	۱۴۷							
	دهستان ابشار			۴۰۳۱	۸۶۶۸	۳۱۵۱	۶۸۰۱	۲۱							
۱	البوگولک	۱	۱	۵۱۲	۶۲۷	۱۷۱	۳۸								
۲	غوردورق	۱	۱	۷	۲۷	۲	۱								
۳	سعدی	۲	۲	۶۵	۱۴۳	۷۷	۲۶	*	*	*					
۴	عشایری بیلا	۳	۳	۶۵	۱۴۳	۷۷	۲۶	*	*	*					
۵	عشایری پائین	۲	۲	۳۱۱	۷۶۶	۲۶۱	۱۸	*	*	*					
۶	عشایری وسط	۲	۲	۲۶۱	۶۰۱	۲۶۱	۱۸	*	*	*					
۷	نهر جدید	۲	۲	۶۹۱	۱۶۸۰	۵۸۱	۶۳۱	*	*	*					
۸	نهر حسین	۲	۲	۵۸۱	۱۰۱۰	۷۷۷	۲۸	*	*	*					
۹	نهر حمود	۲	۲	۳۱	۷۷۱	۲۸	۲۰	*	*	*					
۱۰	نهر رحمة	۲	۲	۳۶	۲۲۰	۲۲	۳۳	*	*	*					
۱۱	نهر سلطان	۲	۲	۶	۱۱۲	۲۲	۲۵	*	*	*					
۱۲	نهر فین، قلی	۷	۷	۳۴	۷۱۱	۲۱۱	۱۱	*	*	*					
۱۳	نهر آبدین علیا	۱	۱	۲۲	۲۰۱	۱۲	۲۱	*	*	*					
۱۴	نهر ممیر	۲	۲	۶۶۲	۸۰۰	۲۱۳	۶۸۱	*	*	*					
۱۵	نهر وعله	۲	۲	۱۳۱	۶۲۸	۲۶۱	۱۱۱	*	*	*					
۱۶	بیرون	۲	۲	۱۳	۸۱	۲۸	۷۳	*	*	*					
	دهستان بردان (المخمر)			۱۲۲۹	۲۰۲۱۰	۱۶۶۱	۷۰۱۲	۵۳							
۱	ابو عمر ابید	۱	۱	۵۱	۷۵۸	۱۶۱	۱۸۸	*	*	*					
۲	م العنقر	۲	۲	۶۱	۸۶۱	۲۲۱	۲۵	*	*	*					
۳	النبوت سعید	۲	۲	۲۸	۲۴۳	۸۸	۳۰۱	*	*	*					
۴	املحه	۲	۲	۱۱	۶۸	۸	۵۱	*	*	*					
۵	بیمات	۲	۲	۲۸	۸۵۱	۲۲	۵۰	*	*	*					
۶	بیر بیچ	۲	۲	۳۶	۳۶۱	۱۲	۶۲	*	*	*					
۷	بیزار	۲	۲	۷۲	۳۸۲	۱۰۲	۶۰	*	*	*					
۸	بیت ابو موسی	۲	۲	۲۱	۷۷	۲۶	۳۱	*	*	*					
۹	بیت صدر بیس	۲	۲	۲۲	۶۱	۲	۲	*	*	*					
۱۰	بیت نقرهان	۲	۲	۵۱	۷۶	۱۲	۲۲	*	*	*					
۱۱	چابری	۲	۲	۶۲	۱۵۱	۱۲	۳۳	*	*	*					
۱۲	جعفری شهبازی	۲	۲	۲۱	۳۳۱	۵۳۱	۶۸	*	*	*					
۱۳	چقال بیلا	۲	۲	۷۱	۶۱	۲	۲	*	*	*					
۱۴	چقال غریبه	۱	۱	۳۱	۳۱۳	۲۰۰	۶۵	*	*	*					
۱۵	چقال	۱	۱	۵۸	۵۶۸	۲۳۱	۱۷۸۱	*	*	*					
۱۶	چومه خز علیه	۲	۲	۱۰	۸۲	۶۵	۲۲	*	*	*					
۱۷	حمین	۲	۲	۲۲	۱۶۹	۲۸	۴۰	*	*	*					
۱۸	خز علیه	۲	۲	۷	۶۳	۰	۲۱	*	*	*					
۱۹	خز علیه	۲	۲	۵۱	۷۷۱	۲۲	۳۰	*	*	*					
۲۰	خوابه	۱	۱	۲۱	۲۲۷	۷۱۷	۱۱۷	*	*	*					
۲۱	دیبه کوچک	۲	۲	۶	۶۵	۳	۰	*	*	*					
۲۲	ذیل	۲	۲	۶	۶۵	۶۳	۵۱	*	*	*					
۲۳	زبیده	۲	۲	۷۱	۶۱۱	۸۸	۵۲	*	*	*					
۲۴	موزیمه	۲	۲	۳۲	۳۷	۲	۳۱	*	*	*					
۲۵	شاون	۲	۲	۵۱	۳۶	۱۸	۶۲	*	*	*					
۲۶	سبزینه	۱	۱	۱۳۱	۱۳۱	۱۱۳	۶۳	*	*	*					
۲۷	سبزه	۲	۲	۲۲	۳۷۱	۱۶	۷۳	*	*	*					

کد نوع راه آبادی: ۱ جاده اصلی، ۲ جاده فرعی، ۳ ماره، ۴ سایر (بجای راه آسفالته یا آبی)، ۵ ناشخص

تعداد گاو و گوساله	تعداد گوسفند و بز	تعمیرگاه ماشین آلات کشاورزی	فروشگاه تعاونی	دستری به وسیله غیر عمومی در آبادی	تلفن	دستری به روزنامه و مجله در آبادی	صندوق پست	بیمار و مامای روستایی	داپزشک پیشین و اخیر	پزشک	خانه بهداشت	مرکز بهداشتی درمانی	حمام	آموزش با نخت بود آموزی	مدرسه راهنمایی	دبستان	برق	آب لوله کشی	پایگاه تعاونی بیج	مرکز خدمات روستایی	دفتر جهاد سازندگی	شورای اسلامی روستایی	امکن مذبحی مسلمانان	بنج مذبحی مسلمانان	شماره در دفتر آبادی
۴۲	۴۱	۴۰	۳۹	۳۸	۳۷	۳۶	۳۵	۳۴	۳۳	۳۲	۳۱	۳۰	۲۹	۲۸	۲۷	۲۶	۲۵	۲۴	۲۳	۲۲	۲۱	۲۰	۱۹	۱۸	۱۷
۲۹۱۶۳	۷۲۲۲۶	۲	۱۷	۹۵	۴	۰	۱۱	۱	۲	۹	۱۲	۹	۱	۱۱	۲	۶۰	۵۷	۹۴	۰	۴	۲	۱۲۶	۸۲	۵۵	
۲۳۵۰	۳۵۳۴	۰	۳	۹	۰	۰	۰	۰	۰	۰	۱	۰	۰	۰	۰	۸	۱۴	۱۵	۰	۱	۰	۸	۱۰	۶	۱
۱۳۰	۲۷۰			*	*	*	*	*	*	*	*	*	*	*	*	*	*	*	*	*	*	*	*	*	۲
۵۰	۳۰			*	*	*	*	*	*	*	*	*	*	*	*	*	*	*	*	*	*	*	*	*	۳
۶۵	۱۶۰			*	*	*	*	*	*	*	*	*	*	*	*	*	*	*	*	*	*	*	*	*	۴
۱۲۰	۷۰		*	*	*	*	*	*	*	*	*	*	*	*	*	*	*	*	*	*	*	*	*	*	۵
۲۴	۴۹		*	*	*	*	*	*	*	*	*	*	*	*	*	*	*	*	*	*	*	*	*	*	۶
۳۰۰	۶۰		*	*	*	*	*	*	*	*	*	*	*	*	*	*	*	*	*	*	*	*	*	*	۷
۵۳۴	۱۴۵		*	*	*	*	*	*	*	*	*	*	*	*	*	*	*	*	*	*	*	*	*	*	۸
۲۲	۲۰		*	*	*	*	*	*	*	*	*	*	*	*	*	*	*	*	*	*	*	*	*	*	۹
۸۰	۰		*	*	*	*	*	*	*	*	*	*	*	*	*	*	*	*	*	*	*	*	*	*	۱۰
۳۴	۴۰		*	*	*	*	*	*	*	*	*	*	*	*	*	*	*	*	*	*	*	*	*	*	۱۱
۴۰	۱۴۰		*	*	*	*	*	*	*	*	*	*	*	*	*	*	*	*	*	*	*	*	*	*	۱۲
۰	۰		*	*	*	*	*	*	*	*	*	*	*	*	*	*	*	*	*	*	*	*	*	*	۱۳
۱۵۰۰	۲۱۰۰		*	*	*	*	*	*	*	*	*	*	*	*	*	*	*	*	*	*	*	*	*	*	۱۴
۴۵۰	۲۶۰		*	*	*	*	*	*	*	*	*	*	*	*	*	*	*	*	*	*	*	*	*	*	۱۵
۶۰	۱۰۰		*	*	*	*	*	*	*	*	*	*	*	*	*	*	*	*	*	*	*	*	*	*	۱۶
۱۱۴۰۸	۳۷۳۲۹	۰	۴	۲۶	۲	۰	۱	۱	۲	۴	۲	۴	۰	۰	۱	۱۷	۵	۱۵	۰	۲	۱	۲۸	۱۶	۱۲	۱
۲۰۰۰	۴۳۰		*	*	*	*	*	*	*	*	*	*	*	*	*	*	*	*	*	*	*	*	*	*	۲
۶۰	۴۶۰		*	*	*	*	*	*	*	*	*	*	*	*	*	*	*	*	*	*	*	*	*	*	۳
۴۰۰	۱۲۰۰		*	*	*	*	*	*	*	*	*	*	*	*	*	*	*	*	*	*	*	*	*	*	۴
۲۰	۵۸		*	*	*	*	*	*	*	*	*	*	*	*	*	*	*	*	*	*	*	*	*	*	۵
۱۰۰	۲۰۲۰		*	*	*	*	*	*	*	*	*	*	*	*	*	*	*	*	*	*	*	*	*	*	۶
۶۰	۳۳۰		*	*	*	*	*	*	*	*	*	*	*	*	*	*	*	*	*	*	*	*	*	*	۷
۱۵۰	۹۰۰		*	*	*	*	*	*	*	*	*	*	*	*	*	*	*	*	*	*	*	*	*	*	۸
۴۰	۲۵۰		*	*	*	*	*	*	*	*	*	*	*	*	*	*	*	*	*	*	*	*	*	*	۹
۱۱	۱۰۱		*	*	*	*	*	*	*	*	*	*	*	*	*	*	*	*	*	*	*	*	*	*	۱۰
۵۰	۴۳۰		*	*	*	*	*	*	*	*	*	*	*	*	*	*	*	*	*	*	*	*	*	*	۱۱
۱۵۰	۳۷۵		*	*	*	*	*	*	*	*	*	*	*	*	*	*	*	*	*	*	*	*	*	*	۱۲
۳۵۰	۱۳۱۰		*	*	*	*	*	*	*	*	*	*	*	*	*	*	*	*	*	*	*	*	*	*	۱۳
۲۱	۱۵		*	*	*	*	*	*	*	*	*	*	*	*	*	*	*	*	*	*	*	*	*	*	۱۴
۱۰۰	۳۳۰		*	*	*	*	*	*	*	*	*	*	*	*	*	*	*	*	*	*	*	*	*	*	۱۵
۱۶۹	۱۸۱		*	*	*	*	*	*	*	*	*	*	*	*	*	*	*	*	*	*	*	*	*	*	۱۶
۳۹	۶۶		*	*	*	*	*	*	*	*	*	*	*	*	*	*	*	*	*	*	*	*	*	*	۱۷
۴۰۰	۱۰۰		*	*	*	*	*	*	*	*	*	*	*	*	*	*	*	*	*	*	*	*	*	*	۱۸
۲۰۰	۶۰		*	*	*	*	*	*	*	*	*	*	*	*	*	*	*	*	*	*	*	*	*	*	۱۹
۷۰	۳۹۰		*	*	*	*	*	*	*	*	*	*	*	*	*	*	*	*	*	*	*	*	*	*	۲۰
۴۰۰	۳۳۰		*	*	*	*	*	*	*	*	*	*	*	*	*	*	*	*	*	*	*	*	*	*	۲۱
۶	۱۲۸		*	*	*	*	*	*	*	*	*	*	*	*	*	*	*	*	*	*	*	*	*	*	۲۲
۷۵	۵۵۰		*	*	*	*	*	*	*	*	*	*	*	*	*	*	*	*	*	*	*	*	*	*	۲۳
۵۷	۱۹۸		*	*	*	*	*	*	*	*	*	*	*	*	*	*	*	*	*	*	*	*	*	*	۲۴
۲۰	۱۰۰		*	*	*	*	*	*	*	*	*	*	*	*	*	*	*	*	*	*	*	*	*	*	۲۵
۳۵	۲۱۵		*	*	*	*	*	*	*	*	*	*	*	*	*	*	*	*	*	*	*	*	*	*	۲۶
۷۰	۶۳۰		*	*	*	*	*	*	*	*	*	*	*	*	*	*	*	*	*	*	*	*	*	*	۲۷
۱۵۰	۶۰۰		*	*	*	*	*	*	*	*	*	*	*	*	*	*	*	*	*	*	*	*	*	*	

خصوصیات اجتماعی - اقتصادی آبادیهای دارای سکنه شهرستان شادگان

شماره ردیف آبادی	آبادی	نوع راه آبادی (کیلومتر)	تعداد خانوار	جمعیت کل	جمعیت عساکر بیشتر	جمعیت باسواد	جمعیت شامل	فضای عمده کشت درزی							
								۱۰	۱۱	۱۲	۱۳	۱۴	۱۵	۱۶	
۲۸	مفر علیا	۲	۲۱	۱۴۱	۱۱۷	۲۰	۲۵	*	*	*	*	*	*	*	*
۲۹	مرفیه	۲	۲۲	۱۲۰	۱۵۶	۱۶	۴۹	*	*	*	*	*	*	*	*
۳۰	مغله	۲	۱۸	۱۶۱	۱۲۴	۴	۴۲	*	*	*	*	*	*	*	*
۳۱	غرابی	۲	۱۲	۹۶	۲۴	۱۶	۶۱	*	*	*	*	*	*	*	*
۳۲	غریبه	۲	۴۴	۲۲۲	۲۲۹	۲۳	۷۶	*	*	*	*	*	*	*	*
۳۳	کلیشه	۲	۲۶	۵۳۲	۶۸۱	۷۲	۳۵	*	*	*	*	*	*	*	*
۳۴	گرگر سفلی	۲	۱۳	۳۶۲	۳۱۲	۳۶	۱۵	*	*	*	*	*	*	*	*
۳۵	گرمه	۲	۱۲	۸۲۲	۳۸۱	۲۰	۵۲	*	*	*	*	*	*	*	*
۳۶	محمدی	۲	۸	۷۵	۴۰	۱۲	۱۰	*	*	*	*	*	*	*	*
۳۷	مکتبه مشوره	۲	۱	۲۱	۷	۲	۴	*	*	*	*	*	*	*	*
۳۸	مشوره علیا	۲	۲۶۰	۱۸۵۱	۱۲۷۱	۱۷۲	۴۴	*	*	*	*	*	*	*	*
۳۹	مشوره کتین	۲	۴۲	۳۶۲	۲۳۰	۵۰	۶۵	*	*	*	*	*	*	*	*
۴۰	مشوره مافی	۴	۵	۳۸	۲۸	۳	۹	*	*	*	*	*	*	*	*
۴۱	میلان	۴	۲	۳۱	۱۱	۱	۳	*	*	*	*	*	*	*	*
۴۲	نهر ابن غریبید	۲	۷	۶۳	۲۲	۱	۲۱	*	*	*	*	*	*	*	*
۴۳	نهر ابن ناصر سفلی	۲	۸	۲۶	۲۳	۲	۳۱	*	*	*	*	*	*	*	*
۴۴	نهر ابن ناصر علیا	۲	۶	۲۳	۲۲	۴	۱۰	*	*	*	*	*	*	*	*
۴۵	نهر سید	۲	۵	۱۵	۸	۳	۹	*	*	*	*	*	*	*	*
دهستان بوزی															
۱	البویندر	۲	۴۰	۲۶۱	۲۰۲	۱۲	۶۷	*	*	*	*	*	*	*	*
۲	بوزی بالا	۲	۶۶	۱۶۱	۹۹	۲۲	۱۲	*	*	*	*	*	*	*	*
۳	بوزی سفلی	۱	۲۱۳	۸۹۸	۶۸۳	۷۰۷	۲۲۵	*	*	*	*	*	*	*	*
۴	بوستان حنظل	۲	۲۱	۳۵	۲۷	۱۱	۲۱	*	*	*	*	*	*	*	*
۵	جهاانگیر سفلی	۲	۱۹	۸۶	۱۲۱	۹۰	۱۱۰	*	*	*	*	*	*	*	*
۶	جهاانگیر علیا	۲	۲۰	۲۵۰	۸۱	۶۴	۴۰	*	*	*	*	*	*	*	*
۷	چلبیان	۲	۶	۵۳	۲۴	۵	۱۵	*	*	*	*	*	*	*	*
۸	حدیه	۲	۶۹	۶۲۶	۱۴۱	۱۵۱	۵۲	*	*	*	*	*	*	*	*
۹	حدین بکی	۲	۲۲	۱۴۸	۱۱۶	۱۰	۲۹	*	*	*	*	*	*	*	*
۱۰	خمسه	۲	۱۲	۲۳	۱۵	۱۱	۱۵	*	*	*	*	*	*	*	*
۱۱	نورین	۲	۶۱	۱۱۱	۱۹	۳۲	۶۲	*	*	*	*	*	*	*	*
۱۲	دو ایر	۲	۸	۷۵	۵۴	۱۵	۱۱	*	*	*	*	*	*	*	*
۱۳	دیبه داغر	۲	۷	۶۰	۷۴	۹	۵	*	*	*	*	*	*	*	*
۱۴	دیبه بقریب	۲	۳۴	۱۲۲	۱۳۲	۷۷	۵۸	*	*	*	*	*	*	*	*
۱۵	سکران	۲	۸	۲۷	۵۵	۱۰	۳	*	*	*	*	*	*	*	*
۱۶	سوده سفلی	۲	۱۰	۶۶	۴۲	۵	۳	*	*	*	*	*	*	*	*
۱۷	سوده علیا	۲	۴۷	۲۹۹	۲۲۲	۵۷	۵۳	*	*	*	*	*	*	*	*
۱۸	شاخه سفلی	۲	۸	۶۰	۴۸	۳۱	۸	*	*	*	*	*	*	*	*
۱۹	شاخه غاتم	۲	۱۶	۱۴۵	۱۰۶	۱۷	۲۷	*	*	*	*	*	*	*	*
۲۰	شاروخیه	۲	۶	۲۵	۲۵	۱	۸	*	*	*	*	*	*	*	*
۲۱	شبهه	۲	۱۸	۱۳۱	۹۶	۳۱	۲۲	*	*	*	*	*	*	*	*
۲۲	شهبیلی	۲	۱۹	۳۶۴	۲۱۵	۳۲	۲۸	*	*	*	*	*	*	*	*
۲۳	مفر اقدم	۲	۶۱	۱۷۰	۶۲	۰	۲۸	*	*	*	*	*	*	*	*
۲۴	مفر	۱	۵۱	۳۲۱	۲۸۸	۸۸	۵۹	*	*	*	*	*	*	*	*
۲۵	عمه	۴	۱۹	۵۲۱	۱۰۰	۶	۲۲	*	*	*	*	*	*	*	*

کد نوع راه آبادی: ۱ جاده اسفالت، ۲ جاده شوسه، ۳ جاده خاکی، ۴ مارو، ۵ سایر (اینگاه راه آسفلت یا راه آبی)، ۵ نا مشخص

تعداد گاو و گوسفند	تعداد گاو و گوسفند	تغییرگاه شین آلات درزی	فروشگاه خانوادگی	دسترسی به وسیله نقلیه عمومی برای آرایشی	دسترسی به روزنامه مجله و آرایشی	صدوق پست	بیمار و دامی روستایی	دانشگاه کهنین در پزشکی	پزشک	خانه بهداشت	مرکز بهداشتی درمانی	حمام	آموزش تخصصی مواد آموزشی	مدرس در انجمنی	دبستان	برق	آب لوله کشی	پایگاه خدمات بست	مرکز خدمات روستایی	دفتر جهاد سازندگی	شورای اسلامی روستایی	اماکن مذهبی مسلمانان	بنای مذهبی مسلمانان	شماره ردیف آبادی
۴۲	۲۴																							۲۸
	۲۲			*																				۲۹
	۴۰			*																				۳۰
	۵۰			*																				۳۱
	۱۰۰		*	*				*	*	*	*	*	*	*	*	*	*	*	*	*	*	*	*	۳۲
	۲۰۰		*	*				*	*	*	*	*	*	*	*	*	*	*	*	*	*	*	*	۳۳
	۵۰			*				*	*	*	*	*	*	*	*	*	*	*	*	*	*	*	*	۳۴
	۱۰۰			*				*	*	*	*	*	*	*	*	*	*	*	*	*	*	*	*	۳۵
	۲۰			*				*	*	*	*	*	*	*	*	*	*	*	*	*	*	*	*	۳۶
	۸۸			*				*	*	*	*	*	*	*	*	*	*	*	*	*	*	*	*	۳۷
	۲۰			*				*	*	*	*	*	*	*	*	*	*	*	*	*	*	*	*	۳۸
۵۰۰	۵۰۰		*	*	*			*	*	*	*	*	*	*	*	*	*	*	*	*	*	*	*	۳۹
۸۲	۲۱۰			*				*	*	*	*	*	*	*	*	*	*	*	*	*	*	*	*	۴۰
۱۴	۴۸			*				*	*	*	*	*	*	*	*	*	*	*	*	*	*	*	*	۴۱
۵	۵۰			*				*	*	*	*	*	*	*	*	*	*	*	*	*	*	*	*	۴۲
۲۱	۲۰			*				*	*	*	*	*	*	*	*	*	*	*	*	*	*	*	*	۴۳
۲۵	۲۲۰			*				*	*	*	*	*	*	*	*	*	*	*	*	*	*	*	*	۴۴
۲۰	۰			*				*	*	*	*	*	*	*	*	*	*	*	*	*	*	*	*	۴۵
۲۰	۹۵			*				*	*	*	*	*	*	*	*	*	*	*	*	*	*	*	*	۴۶
۲۴۸	۲۱۸۲	۲	۳	۲۲	۱	۰	۸	۰	۲	۵	۲	۱	۱	۱	۱۶	۱۰	۲۸	۰	۱	۱	۲۸	۲۶	۴۱	۴۷
۲۰	۴۲۰			*				*	*	*	*	*	*	*	*	*	*	*	*	*	*	*	*	۱
۴۰	۴۰			*				*	*	*	*	*	*	*	*	*	*	*	*	*	*	*	*	۲
۱۰۰	۱۵۰	*	*	*	*	*	*	*	*	*	*	*	*	*	*	*	*	*	*	*	*	*	*	۳
۱۱	۶۶			*				*	*	*	*	*	*	*	*	*	*	*	*	*	*	*	*	۴
۲۰۰	۱۱۰			*				*	*	*	*	*	*	*	*	*	*	*	*	*	*	*	*	۵
۵۰	۱۰۰			*				*	*	*	*	*	*	*	*	*	*	*	*	*	*	*	*	۶
۱۶	۲۱۲			*				*	*	*	*	*	*	*	*	*	*	*	*	*	*	*	*	۷
۱۳۰	۴۲			*				*	*	*	*	*	*	*	*	*	*	*	*	*	*	*	*	۸
۴۰	۳۸۰			*				*	*	*	*	*	*	*	*	*	*	*	*	*	*	*	*	۹
۴۰	۸۱			*				*	*	*	*	*	*	*	*	*	*	*	*	*	*	*	*	۱۰
۱۰۰	۲۶۰			*				*	*	*	*	*	*	*	*	*	*	*	*	*	*	*	*	۱۱
۱۱	۱۳۹			*				*	*	*	*	*	*	*	*	*	*	*	*	*	*	*	*	۱۲
۲۰	۱۵۰			*				*	*	*	*	*	*	*	*	*	*	*	*	*	*	*	*	۱۳
۴۰	۹۶۰			*				*	*	*	*	*	*	*	*	*	*	*	*	*	*	*	*	۱۴
۲۲	۲۵۰			*				*	*	*	*	*	*	*	*	*	*	*	*	*	*	*	*	۱۵
۱۸	۴۰			*				*	*	*	*	*	*	*	*	*	*	*	*	*	*	*	*	۱۶
۳۰	۲۲۰	*		*				*	*	*	*	*	*	*	*	*	*	*	*	*	*	*	*	۱۷
۱۱	۱۲۵			*				*	*	*	*	*	*	*	*	*	*	*	*	*	*	*	*	۱۸
۴۰	۲۱۰			*				*	*	*	*	*	*	*	*	*	*	*	*	*	*	*	*	۱۹
۴۰	۲۶۵			*				*	*	*	*	*	*	*	*	*	*	*	*	*	*	*	*	۲۰
۱۰	۲۳۰			*				*	*	*	*	*	*	*	*	*	*	*	*	*	*	*	*	۲۱
۶۰	۵۰۰			*				*	*	*	*	*	*	*	*	*	*	*	*	*	*	*	*	۲۲
۲۵	۸۲۰			*				*	*	*	*	*	*	*	*	*	*	*	*	*	*	*	*	۲۳
۶۰	۱۵۰			*				*	*	*	*	*	*	*	*	*	*	*	*	*	*	*	*	۲۴
۶۵	۲۸۰			*				*	*	*	*	*	*	*	*	*	*	*	*	*	*	*	*	۲۵

شماره ردیف آبادی	آبادی	کد آبادی	نوع راه آبادی (کد)	تعداد خانوار	کل جمعیت	جمعیت عساکر بیشتر	جمعیت باسواد	جمعیت شامل	فعالیت عمده کشاورزی						
									۱۰	۱۱	۱۲	۱۳	۱۴	۱۵	۱۶
۲۶	غزقاته	۰۶۸۴۹۶	۲	۲۵	۱۶۵	۱۲۶	۱۵	۲۵	*	*	*	*	*	*	*
۲۷	فرهانی	۰۶۸۴۹۷	۲	۲۰	۱۲۸	۱۰۶	۱۸	۲۱	*	*	*	*	*	*	*
۲۸	فلت	۰۶۸۴۹۷	۲	۴	۶۵	۴۵	۸	۱۴	*	*	*	*	*	*	*
۲۹	قره خان سفلی	۰۶۸۴۹۶	۲	۱۰	۶۸	۵۹	۷	۱۵	*	*	*	*	*	*	*
۳۰	قره خان علیا	۰۶۸۴۹۶	۲	۲	۴۵	۲۰	۶	۳	*	*	*	*	*	*	*
۳۱	قطر اثنی سفلی یک	۰۶۸۴۸۰	۲	۲۲	۱۳۲	۱۰۱	۱۷	۲۵	*	*	*	*	*	*	*
۳۲	قطر اثنی سفلی دو	۰۶۸۴۸۱	۲	۸	۶۶	۴۹	۷	۳۱	*	*	*	*	*	*	*
۳۳	قطر اثنی سفلی یک	۰۶۸۴۸۲	۲	۲۰	۳۵۱	۱۱۰	۳۲	۶۲	*	*	*	*	*	*	*
۳۴	قطر اثنی و مطی	۰۶۸۴۸۳	۲	۱۱	۲۸	۱۷	۷	۱۸	*	*	*	*	*	*	*
۳۵	گادهن قو امل	۰۶۸۴۸۵	۲	۲۷	۱۷۵	۱۲۹	۲۸	۱۹	*	*	*	*	*	*	*
۳۶	گو اهین	۰۶۸۴۸۷	۲	۴۱	۲۷۵	۲۰۸	۲۹	۱۰	*	*	*	*	*	*	*
۳۷	محرولی سفلی	۰۶۸۴۸۸	۲	۸۰	۶۲۰	۴۷۱	۱۵۹	۸۹	*	*	*	*	*	*	*
۳۸	محرولی علیا	۰۶۸۴۸۹	۲	۲۱	۱۲۶	۹۲	۲۲	۱۷	*	*	*	*	*	*	*
۳۹	مدینه	۰۶۸۴۹۰	۲	۱۷	۱۱۷	۸۹	۰	۲۳	*	*	*	*	*	*	*
۴۰	مکینه ابر اهیم	۰۶۸۴۹۱	۲	۱	۳	۲	۰	۱	*	*	*	*	*	*	*
۴۱	مکینه رضا	۰۶۸۴۹۲	۲	۱	۶	۶	۰	۳	*	*	*	*	*	*	*
۴۲	منگوشی	۰۶۸۴۹۳	۲	۲۱	۹۰	۲۷	۱۹	۳۱	*	*	*	*	*	*	*
۴۳	نهر چراح	۰۶۸۴۹۴	۲	۲۹	۶۷۶	۴۸۴	۱۶۵	۸۰	*	*	*	*	*	*	*
۴۴	نهر دلی	۰۶۸۴۹۵	۲	۱۴۵	۹۷۵	۶۳۷	۱۷۸	۱۳۲	*	*	*	*	*	*	*
۴۵	نهر شهاب	۰۶۸۴۹۶	۲	۶	۲۷	۲۷	۳	۱۰	*	*	*	*	*	*	*
۴۶	نهر شیخ	۰۶۸۴۹۷	۲	۲۶	۱۴۶	۱۰۶	۲۹	۲۹	*	*	*	*	*	*	*
۴۷	نهر معلم	۰۶۸۴۹۸	۲	۱۳۱	۱۴۹۲	۹۸۴	۲۰۸	۲۳۰	*	*	*	*	*	*	*
دهستان خنابره															
۱	ابو مدره	۰۶۸۴۹۵	۱	۲۳	۲۷۲	۱۵۲	۲۰۶	۱۲۸	*	*	*	*	*	*	*
۲	ابو قلوگ	۰۶۸۴۹۶	۳	۲۳	۲۰۲	۱۶۷	۲۱	۱۷	*	*	*	*	*	*	*
۳	ار بیجات	۰۶۸۴۹۷	۲	۱۷	۱۰۲	۸۰	۸	۱۵	*	*	*	*	*	*	*
۴	البو چشم	۰۶۸۴۹۵	۴	۹	۴۰	۴۰	۳	۱۱	*	*	*	*	*	*	*
۵	البو حصار	۰۶۸۴۹۸	۲	۵۲	۲۶۷	۲۶۸	۶۵	۶۷	*	*	*	*	*	*	*
۶	البو مروادی	۰۶۸۴۹۶	۱	۵۱	۲۱۸	۲۴۱	۵۲	۵۹	*	*	*	*	*	*	*
۷	البو شهباز	۰۶۸۴۹۰	۲	۱۹	۱۲۶	۹۶	۲۲	۳۱	*	*	*	*	*	*	*
۸	البو عبید	۰۶۸۴۹۱	۲	۳۴	۲۳۰	۲۴۵	۵۷	۱۸	*	*	*	*	*	*	*
۹	امام مه	۰۶۸۴۹۲	۱	۲۱	۳۱۲	۱۵۵	۲۹	۴۲	*	*	*	*	*	*	*
۱۰	ایشان	۰۶۸۴۹۳	۲	۳۶	۲۹۲	۳۱۴	۲	۱۱۰	*	*	*	*	*	*	*
۱۱	بدر اثنی	۰۶۸۴۹۴	۱	۱۲۸	۶۰۶	۲۶۲	۲۲۸	۱۰۴	*	*	*	*	*	*	*
۱۲	بیت اود	۰۶۸۴۹۵	۱	۱۵۱	۱۰۲۲	۶۶۷	۱۵۶	۱۵۵	*	*	*	*	*	*	*
۱۳	بیت سعید و یلح	۰۶۸۴۹۶	۲	۴۴	۲۴۰	۲۵۸	۴۵	۵۶	*	*	*	*	*	*	*
۱۴	بیت عاشور	۰۶۸۴۹۷	۱	۵۸	۴۳۰	۲۲۹	۵۲	۶۹	*	*	*	*	*	*	*
۱۵	بیت عبید	۰۶۸۴۹۸	۱	۷۱	۵۰۹	۲۹۱	۵۴	۸۵	*	*	*	*	*	*	*
۱۶	چومه تو بچی مجدد	۰۶۸۴۹۰	۲	۲۲	۱۹۸	۱۴۸	۲۹	۳۹	*	*	*	*	*	*	*
۱۷	چومه کو چک	۰۶۸۴۹۱	۲	۱۷	۱۱۷	۷۹	۱۹	۲۷	*	*	*	*	*	*	*
۱۸	حدبه	۰۶۸۴۹۲	۲	۸۱	۴۷۸	۳۸۴	۶۸	۱۱۹	*	*	*	*	*	*	*
۱۹	خروسی جنوبی	۰۶۸۴۹۳	۲	۹۸	۳۶۴	۲۶۲	۱۱۴	۷۷	*	*	*	*	*	*	*
۲۰	خروسی شاوردی	۰۶۸۴۹۴	۴	۲۹	۱۵۰	۱۱۵	۷	۳۰	*	*	*	*	*	*	*
۲۱	خروسی شمالی	۰۶۸۴۹۵	۲	۴۴۸	۲۱۲۸	۲۲۱۹	۵۱۶	۴۵۳	*	*	*	*	*	*	*

کد نوع راه آبادی: ۱ جاده اسفالت، ۲ جاده شوسه، ۳ جاده خاکی، ۴ سایر (اینگاه راه آهن، باره آبی، ۵ ناخش)

تعداد گاو و گوساله	تعداد گوسفند و بز	تعمیرگاه پمپ آب کاش درزی	فروشگاه تعاونی	دستری به ویدئو تعمیرگری و لایه کاری	تعمیر	دستری به روزنامه و مجله و آلبوم	صندوق پست	بیمار و مامای دروسایی	دانشگاه کیمیا و پزشکی	پزشک	خانه بهداشت	مرکز بهداشتی درمانی	عام	آموزش تخصصی مواد آموزشی	مدرس در انجمنی	دبستان	برق	آب لوله کشی	پایگاه خدمات بیج	مرکز خدمات دروسایی	دفتر بهداشت و زندگی	شورای اسلامی دروسایی	امکن مذهبی و علمی سازمان	بلنج مذهبی و علمی سازمان	شماره ریزه آبی		
۴۲	۴۱	۳۰	۳۹	۳۸	۳۷	۳۶	۳۵	۳۴	۳۳	۳۲	۳۱	۳۰	۲۹	۲۸	۲۷	۲۶	۲۵	۲۴	۲۳	۲۲	۲۱	۲۰	۱۹	۱۸	۱۷		
۵۰	۲۰۰			*													*								۳۱		
۱۰۰	۲۲۰			*																						۳۲	
۲۰	۲۴۰			*																						۳۳	
۲۰	۲۲۵			*																						۳۴	
۲۰	۲۲۰		*																							۳۵	
.	.																									۳۶	
۲۰	۲۲۱			*																						۳۷	
۵۰	۲۵۰			*					*																	۳۸	
۱۰	۴۰۶			*																						۳۹	
۱۰۰	۸۵۰			*																						۴۰	
۲۰۰	۲۰۱۵			*																						۴۱	
۲۲۰	۴۷۰			*			*																			۴۲	
۲۵	۲۲۰			*																						۴۳	
۱۰۵	۶۶۰			*																						۴۴	
.	.																									۴۵	
.	.																									۴۶	
۳۰	۴۰۰			*														*								۴۷	
۴۰۰	۴۱۰			*														*								۴۸	
۴۲۰	۱۷۵			*														*								۴۹	
۱۷	۱۴۰			*														*								۵۰	
۷۰	۴۵۰			*					*									*								۵۱	
۲۰۰۰	۲۲۰۰		*	*			*		*			*		*			*	*	*	*	*	*	*	*	*	*	۵۲
۱۹۲۳۱	۱۹۵۸۰	.	۷	۲۷	۱	.	۲	.	۱	۲	۴	۲	.	۱۰	.	۱۹	۲۸	۶۳	.	.	.	۴۲	۲۸	۲۲		۱	
۲۰۰	۲۰۰			*					*				*	*		*	*	*	*	*	*	*	*	*	*	*	۲
۲۰۰	.			*					*				*	*		*	*	*	*	*	*	*	*	*	*	*	۳
۴۰	۵۸۰			*					*				*	*		*	*	*	*	*	*	*	*	*	*	*	۴
۱۶	۱۶۰			*					*				*	*		*	*	*	*	*	*	*	*	*	*	*	۵
۵۰	۱۰۰			*					*				*	*		*	*	*	*	*	*	*	*	*	*	*	۶
۵۰	.			*					*				*	*		*	*	*	*	*	*	*	*	*	*	*	۷
۲۰	۱۶۰			*					*				*	*		*	*	*	*	*	*	*	*	*	*	*	۸
۱۰۰	۲۲۰			*					*				*	*		*	*	*	*	*	*	*	*	*	*	*	۹
۳۵	۲۵۰			*					*				*	*		*	*	*	*	*	*	*	*	*	*	*	۱۰
۵۰۰	.			*					*				*	*		*	*	*	*	*	*	*	*	*	*	*	۱۱
۲۵۰	۳۰		*	*					*				*	*		*	*	*	*	*	*	*	*	*	*	*	۱۲
۲۰۰	۱۰۰			*					*				*	*		*	*	*	*	*	*	*	*	*	*	*	۱۳
۱۰۰	۶۵۰			*					*				*	*		*	*	*	*	*	*	*	*	*	*	*	۱۴
۴۰۰	.			*					*				*	*		*	*	*	*	*	*	*	*	*	*	*	۱۵
۲۰۰	۲۰۰			*					*				*	*		*	*	*	*	*	*	*	*	*	*	*	۱۶
۵۰	۱۵۰			*					*				*	*		*	*	*	*	*	*	*	*	*	*	*	۱۷
۵۰	۸۰			*					*				*	*		*	*	*	*	*	*	*	*	*	*	*	۱۸
۱۲۰	۶۰			*					*				*	*		*	*	*	*	*	*	*	*	*	*	*	۱۹
۲۰	۲۵۰			*					*				*	*		*	*	*	*	*	*	*	*	*	*	*	۲۰
۵۰	۹۰			*					*				*	*		*	*	*	*	*	*	*	*	*	*	*	۲۱
۲۵۰۰	۲۹۰۰			*					*				*	*		*	*	*	*	*	*	*	*	*	*	*	.

شماره ردیف آبادی	آبادی	کد آبادی	نوع راه آبادی (کد)	تعداد خانوار	کل جمعیت	جمعیت عساکر بیشتر	جمعیت باسواد	جمعیت شال	فعايت عمده كش درزي						
									پرورش ماهی	پرورش بز و گاو	پرورش گاو و گوسفند	پرورش طیور	دامداری دامپروری	باغداری	زراعت
۱	۲	۳	۴	۵	۶	۷	۸	۹	۱۰	۱۱	۱۲	۱۳	۱۴	۱۵	۱۶
۲۲	درویشی	۰۶۴۹۷۶	۱	۵۱	۴۰۴	۲۱۴	۱۳۹	۶۷	*	*	*	*	*	*	*
۲۳	رنگبده	۰۶۴۹۷۷	۱	۱۳۶	۹۰۵	۶۷۴	۱۷۶	۱۱۵	*	*	*	*	*	*	*
۲۴	سالمن	۰۶۴۹۷۸	۲	۲۱۱	۱۲۲۲	۹۱۴	۳۶۴	۲۲۵	*	*	*	*	*	*	*
۲۵	سراخیه	۰۶۴۹۷۹	۱	۴۲	۲۶۸	۱۹۲	۳۱	۱۲	*	*	*	*	*	*	*
۲۶	شاخه البوشهباز	۰۶۴۹۸۰	۱	۶	۴۸	۳۴	۳	۹	*	*	*	*	*	*	*
۲۷	شاخه جدید	۰۶۴۹۸۱	۲	۲۲	۱۷۲	۱۳۲	۷	۲۷	*	*	*	*	*	*	*
۲۸	شاخه مبادری	۰۶۴۹۸۲	۳	۱۷	۱۱۷	۸۷	۳	۲۶	*	*	*	*	*	*	*
۲۹	شاوردی	۰۶۵۰۰۴	۲	۳۳۰	۲۲۰۷	۱۶۳۷	۳۹۹	۲۸۸	*	*	*	*	*	*	*
۳۰	شاه ولی	۰۶۴۹۸۴	۱	۱۳۸	۸۱۳	۶۲۱	۲۱۵	۱۲۸	*	*	*	*	*	*	*
۳۱	شبیخی بزرگ	۰۶۴۹۸۵	۱	۳۵	۲۷۹	۲۱۰	۷۲	۴۸	*	*	*	*	*	*	*
۳۲	شبیخی کوچک	۰۶۴۹۸۶	۱	۵۰	۳۸۷	۲۸۱	۴۴	۵۹	*	*	*	*	*	*	*
۳۳	صفائی	۰۶۴۹۸۸	۲	۱۱	۷۵	۵۸	۲	۲۰	*	*	*	*	*	*	*
۳۴	عبودی	۰۶۴۹۸۹	۲	۳۲۳	۲۱۹۵	۱۶۵۵	۳۱۴	۵۱۴	*	*	*	*	*	*	*
۳۵	عطیه	۰۶۴۹۹۰	۱	۴۲	۲۲۵	۱۶۶	۷۹	۶۲	*	*	*	*	*	*	*
۳۶	فرغز ایبر	۰۶۴۹۹۱	۲	۶۱	۴۲۶	۳۱۲	۶۱	۶۷	*	*	*	*	*	*	*
۳۷	قبیه شاوردی	۰۶۴۹۹۲	۲	۵	۲۷	۱۸	۲	۲	*	*	*	*	*	*	*
۳۸	گرمه خروسی	۰۶۴۹۹۳	۲	۷۲	۴۶۸	۳۶۱	۶۸	۸۷	*	*	*	*	*	*	*
۳۹	گنبد اری	۰۶۴۹۹۴	۲	۳۰۲	۱۶۰۹	۱۱۹۱	۱۹۸	۳۳۶	*	*	*	*	*	*	*
۴۰	مالکی	۰۶۴۹۹۵	۱	۱۱۲	۱۰۵۹	۷۹۲	۱۸۷	۲۱۶	*	*	*	*	*	*	*
۴۱	مزرعاری	۰۶۴۹۹۶	۲	۱۶	۱۰۳	۷۲	۵	۲۰	*	*	*	*	*	*	*
۴۲	مصفا	۰۶۴۹۹۷	۱	۵۹	۴۱۴	۳۰۴	۱۲۶	۴۹	*	*	*	*	*	*	*
۴۳	معامره	۰۶۴۹۹۸	۱	۶۱	۴۵۲	۳۳۸	۵۱	۸۶	*	*	*	*	*	*	*
۴۴	مکینه فاضل	۰۶۴۹۹۹	۴	۳	۳۹	۲۶	۰	۷	*	*	*	*	*	*	*
۴۵	منصوری	۰۶۵۰۰۰	۲	۲۰۵	۱۲۶۹	۹۸۹	۲۲۳	۳۱۴	*	*	*	*	*	*	*
۴۶	نابری	۰۶۵۰۰۱	۲	۲۲۵	۱۵۳۶	۱۱۲۵	۲۲۹	۲۳۸	*	*	*	*	*	*	*
۴۷	شهر خواف	۰۶۵۰۰۲	۱	۲۵	۲۱۸	۱۷۸	۶۶	۶۷	*	*	*	*	*	*	*
۴۸	شهر صالح	۰۶۵۰۰۳	۱	۲۹	۲۲۲	۱۶۸	۴۰	۳۵	*	*	*	*	*	*	*

کد نوع راه آبادی: ۱، جاده استان ۱، جاده شوره ۲، جاده خاکی ۳، مارود ۴، سایر (اینجا راه آهن، باره آبی ۵)، نامشخص ۶

تعداد گاو و گوساله	تعداد گوسفند و بز	تعمیرگاه ماشین آلات کشاورزی	فروشگاه تعاونی	دسترسی به وسیله نقلیه عمومی آرایه	تلفن	دسترسی به روزنامه و مجله آرایه	صندوق پست	بیمار و ماما می روستایی	دانشگاه تئوریک و عملی	پزشک	خانه بهداشت	مرکز بهداشتی درمانی	حمام	آموزش تخصصی مواد آموزشی	مدرسه راهنمایی	دبستان	برق	آب لوله کشی	پایگاه خدماتست بیج	مرکز خدمات روستایی	دفتر بهداشت و سلامت	شورای اسلامی روستایی	ادامین مذهبی مسلمانان	بنیاد مذهبی مسلمانان	شماره در دفتر آرایه																										
۲۲	۴۱	۳۰	۲۹	۲۸	۲۷	۲۶	۲۵	۲۴	۲۳	۲۲	۲۱	۲۰	۱۹	۱۸	۱۷	۱۶	۱۵	۱۴	۱۳	۱۲	۱۱	۱۰	۹	۸	۷	۶	۵	۴	۳	۲	۱																				
۱۵۰	۰			*						*						*		*				*	*	*	۲۲	۲۳	۲۴	۲۵	۲۶	۲۷	۲۸	۲۹	۳۰	۳۱	۳۲	۳۳	۳۴	۳۵	۳۶	۳۷	۳۸	۳۹	۴۰	۴۱	۴۲	۴۳	۴۴	۴۵	۴۶	۴۷	۴۸
۲۵۸	۱۹۲			*						*						*		*				*	*	*	۲۲	۲۳	۲۴	۲۵	۲۶	۲۷	۲۸	۲۹	۳۰	۳۱	۳۲	۳۳	۳۴	۳۵	۳۶	۳۷	۳۸	۳۹	۴۰	۴۱	۴۲	۴۳	۴۴	۴۵	۴۶	۴۷	۴۸
۳۸	۱۸۲			*						*						*		*				*	*	*	۲۲	۲۳	۲۴	۲۵	۲۶	۲۷	۲۸	۲۹	۳۰	۳۱	۳۲	۳۳	۳۴	۳۵	۳۶	۳۷	۳۸	۳۹	۴۰	۴۱	۴۲	۴۳	۴۴	۴۵	۴۶	۴۷	۴۸
۴۸	۰			*						*						*		*				*	*	*	۲۲	۲۳	۲۴	۲۵	۲۶	۲۷	۲۸	۲۹	۳۰	۳۱	۳۲	۳۳	۳۴	۳۵	۳۶	۳۷	۳۸	۳۹	۴۰	۴۱	۴۲	۴۳	۴۴	۴۵	۴۶	۴۷	۴۸
۱۵	۳۰			*						*						*		*				*	*	*	۲۲	۲۳	۲۴	۲۵	۲۶	۲۷	۲۸	۲۹	۳۰	۳۱	۳۲	۳۳	۳۴	۳۵	۳۶	۳۷	۳۸	۳۹	۴۰	۴۱	۴۲	۴۳	۴۴	۴۵	۴۶	۴۷	۴۸
۵۰	۱۵۰			*						*						*		*				*	*	*	۲۲	۲۳	۲۴	۲۵	۲۶	۲۷	۲۸	۲۹	۳۰	۳۱	۳۲	۳۳	۳۴	۳۵	۳۶	۳۷	۳۸	۳۹	۴۰	۴۱	۴۲	۴۳	۴۴	۴۵	۴۶	۴۷	۴۸
۲۳	۲۹			*						*						*		*				*	*	*	۲۲	۲۳	۲۴	۲۵	۲۶	۲۷	۲۸	۲۹	۳۰	۳۱	۳۲	۳۳	۳۴	۳۵	۳۶	۳۷	۳۸	۳۹	۴۰	۴۱	۴۲	۴۳	۴۴	۴۵	۴۶	۴۷	۴۸
۱۰۰۰	۱۰۰۰		*	*			*			*						*		*				*	*	*	۲۲	۲۳	۲۴	۲۵	۲۶	۲۷	۲۸	۲۹	۳۰	۳۱	۳۲	۳۳	۳۴	۳۵	۳۶	۳۷	۳۸	۳۹	۴۰	۴۱	۴۲	۴۳	۴۴	۴۵	۴۶	۴۷	۴۸
۱۲۰	۵۲۰		*	*			*			*						*		*				*	*	*	۲۲	۲۳	۲۴	۲۵	۲۶	۲۷	۲۸	۲۹	۳۰	۳۱	۳۲	۳۳	۳۴	۳۵	۳۶	۳۷	۳۸	۳۹	۴۰	۴۱	۴۲	۴۳	۴۴	۴۵	۴۶	۴۷	۴۸
۲۰۰	۲۲۰		*	*			*			*						*		*				*	*	*	۲۲	۲۳	۲۴	۲۵	۲۶	۲۷	۲۸	۲۹	۳۰	۳۱	۳۲	۳۳	۳۴	۳۵	۳۶	۳۷	۳۸	۳۹	۴۰	۴۱	۴۲	۴۳	۴۴	۴۵	۴۶	۴۷	۴۸
۲۵۰	۲۰۰		*	*			*			*						*		*				*	*	*	۲۲	۲۳	۲۴	۲۵	۲۶	۲۷	۲۸	۲۹	۳۰	۳۱	۳۲	۳۳	۳۴	۳۵	۳۶	۳۷	۳۸	۳۹	۴۰	۴۱	۴۲	۴۳	۴۴	۴۵	۴۶	۴۷	۴۸
۰	۰		*	*			*			*						*		*				*	*	*	۲۲	۲۳	۲۴	۲۵	۲۶	۲۷	۲۸	۲۹	۳۰	۳۱	۳۲	۳۳	۳۴	۳۵	۳۶	۳۷	۳۸	۳۹	۴۰	۴۱	۴۲	۴۳	۴۴	۴۵	۴۶	۴۷	۴۸
۶۷۵۲	۹۹۲		*	*			*			*						*		*				*	*	*	۲۲	۲۳	۲۴	۲۵	۲۶	۲۷	۲۸	۲۹	۳۰	۳۱	۳۲	۳۳	۳۴	۳۵	۳۶	۳۷	۳۸	۳۹	۴۰	۴۱	۴۲	۴۳	۴۴	۴۵	۴۶	۴۷	۴۸
۳۰	۳۰		*	*			*			*						*		*				*	*	*	۲۲	۲۳	۲۴	۲۵	۲۶	۲۷	۲۸	۲۹	۳۰	۳۱	۳۲	۳۳	۳۴	۳۵	۳۶	۳۷	۳۸	۳۹	۴۰	۴۱	۴۲	۴۳	۴۴	۴۵	۴۶	۴۷	۴۸
۱۳۰	۳۳۰		*	*			*			*						*		*				*	*	*	۲۲	۲۳	۲۴	۲۵	۲۶	۲۷	۲۸	۲۹	۳۰	۳۱	۳۲	۳۳	۳۴	۳۵	۳۶	۳۷	۳۸	۳۹	۴۰	۴۱	۴۲	۴۳	۴۴	۴۵	۴۶	۴۷	۴۸
۱۰	۱۰۰		*	*			*			*						*		*				*	*	*	۲۲	۲۳	۲۴	۲۵	۲۶	۲۷	۲۸	۲۹	۳۰	۳۱	۳۲	۳۳	۳۴	۳۵	۳۶	۳۷	۳۸	۳۹	۴۰	۴۱	۴۲	۴۳	۴۴	۴۵	۴۶	۴۷	۴۸
۲۸	۲۲۲		*	*			*			*						*		*				*	*	*	۲۲	۲۳	۲۴	۲۵	۲۶	۲۷	۲۸	۲۹	۳۰	۳۱	۳۲	۳۳	۳۴	۳۵	۳۶	۳۷	۳۸	۳۹	۴۰	۴۱	۴۲	۴۳	۴۴	۴۵	۴۶	۴۷	۴۸
۱۰۰۰	۱۰۲۰		*	*			*			*						*		*				*	*	*	۲۲	۲۳	۲۴	۲۵	۲۶	۲۷	۲۸	۲۹	۳۰	۳۱	۳۲	۳۳	۳۴	۳۵	۳۶	۳۷	۳۸	۳۹	۴۰	۴۱	۴۲	۴۳	۴۴	۴۵	۴۶	۴۷	۴۸
۱۰۰۰	۲۰۰۰		*	*			*			*						*		*				*	*	*	۲۲	۲۳	۲۴	۲۵	۲۶	۲۷	۲۸	۲۹	۳۰	۳۱	۳۲	۳۳	۳۴	۳۵	۳۶	۳۷	۳۸	۳۹	۴۰	۴۱	۴۲	۴۳	۴۴	۴۵	۴۶	۴۷	۴۸
۲۵	۹۹۵		*	*			*			*						*		*				*	*	*	۲۲	۲۳	۲۴	۲۵	۲۶	۲۷	۲۸	۲۹	۳۰	۳۱	۳۲	۳۳	۳۴	۳۵	۳۶	۳۷	۳۸	۳۹	۴۰	۴۱	۴۲	۴۳	۴۴	۴۵	۴۶	۴۷	۴۸
۷۰۰	۵۱۰		*	*			*			*						*		*				*	*	*	۲۲	۲۳	۲۴	۲۵	۲۶	۲۷	۲۸	۲۹	۳۰	۳۱	۳۲	۳۳	۳۴	۳۵	۳۶	۳۷	۳۸	۳۹	۴۰	۴۱	۴۲	۴۳	۴۴	۴۵	۴۶	۴۷	۴۸
۳۰۰	۳۸۰		*	*			*			*						*		*				*	*	*	۲۲	۲۳	۲۴	۲۵	۲۶	۲۷	۲۸	۲۹	۳۰	۳۱	۳۲	۳۳	۳۴	۳۵	۳۶	۳۷	۳۸	۳۹	۴۰	۴۱	۴۲	۴۳	۴۴	۴۵	۴۶	۴۷	۴۸
۵۰	۱۰		*	*			*			*						*		*				*	*	*	۲۲	۲۳	۲۴	۲۵	۲۶	۲۷	۲۸	۲۹	۳۰	۳۱	۳۲	۳۳	۳۴	۳۵	۳۶	۳۷	۳۸	۳۹	۴۰	۴۱	۴۲	۴۳	۴۴	۴۵	۴۶	۴۷	۴۸
۶۹۸	۶۷۸۱		*	*			*			*						*		*				*	*	*	۲۲	۲۳	۲۴	۲۵	۲۶	۲۷	۲۸	۲۹	۳۰	۳۱	۳۲	۳۳	۳۴	۳۵	۳۶	۳۷	۳۸	۳۹	۴۰	۴۱	۴۲	۴۳	۴۴	۴۵	۴۶	۴۷	۴۸
۳۳۸	۲۰۰		*	*			*			*						*		*				*	*	*	۲۲	۲۳	۲۴	۲۵	۲۶	۲۷	۲۸	۲۹	۳۰	۳۱	۳۲	۳۳	۳۴	۳۵	۳۶	۳۷	۳۸	۳۹	۴۰	۴۱	۴۲	۴۳	۴۴	۴۵	۴۶	۴۷	۴۸
۳۸	۸۰		*	*			*			*						*		*				*	*	*	۲۲	۲۳	۲۴	۲۵	۲۶	۲۷	۲۸	۲۹	۳۰	۳۱	۳۲	۳۳	۳۴	۳۵	۳۶	۳۷	۳۸	۳۹	۴۰	۴۱	۴۲	۴۳	۴۴	۴۵	۴۶	۴۷	۴۸
۱۲۰	۲۰۰		*	*			*			*						*		*				*	*	*	۲۲	۲۳	۲۴	۲۵	۲۶	۲۷	۲۸	۲۹	۳۰	۳۱	۳۲	۳۳	۳۴	۳۵	۳۶	۳۷	۳۸	۳۹	۴۰	۴۱	۴۲	۴۳	۴۴	۴۵	۴۶	۴۷	۴۸

نوع راه و فعالیت کشاورزی آبادیهای خالی از سکنه شهرستان شادگان

شماره ردیف	آبادی	کد آبادی	نوع راه آبادی (کد)	فعالیت کشاورزی						
				زراعت	باغداری	دامداری و دامپروری	پرورش طیور	پرورش گاو برهیم	پرورش بز و گوسفند	پرورش ماهی
۱	۲	۳	۴	۵	۶	۷	۸	۹	۱۰	۱۱
	بخش مرکزی دهستان ایشار									
۱	خور علیا.....	۰۶۴۷۱۲	۶							
۲	شهر نشاوه.....	۰۶۴۷۲۲	۶							
	دهستان برهان (امالصحرا)									
۱	حوظه.....	۰۶۴۷۶۷	۲							
۲	صغار.....	۰۶۴۷۷۸	۲							
۳	کوت هاشم.....	۰۶۴۷۸۳	۲							
	دهستان بوزی									
۱	بته ولی.....	۰۶۴۸۴۵	۶							
۲	چابیر سفلی.....	۰۶۴۸۵۰	۶							
۳	چابیر علیا.....	۰۶۴۸۵۱	۶							
۴	خاطر سفلی.....	۰۶۴۸۵۷	۶							
۵	خاطر علیا.....	۰۶۴۸۵۸	۶							
۶	شیخ در چال.....	۰۶۴۸۷۲	۶							
۷	قطران علیادور.....	۰۶۴۸۸۲	۶							
۸	گریبوی.....	۰۶۴۸۸۶	۶							
	دهستان خنابره									
۱	تلمبه خانه تقویت آب سانی یک.....	۰۶۴۹۶۹	۱							

کد نوع راه آبادی: ۱، جاده ساخته شده، ۲، جاده خاکی، ۳، مارود، ۴، سایر (بسیار راه آهن یا راه آبی)، ۵، نامشخص