

۱۵۱۸۰۰۳
۱۴۵۴۲
۱۳۵۵
۱۲۱۵
۱۱۰۰

بسمه تعالی

پیشگفتار

سرشماری عمومی نفوس و مسکن در ایران به موجب قانون، هر ۱۰ سال یکبار توسط مرکز آمار ایران انجام می‌شود. تاکنون چهار سرشماری عمومی نفوس و مسکن در سالهای ۱۳۳۵، ۱۳۴۵، ۱۳۵۵ و ۱۳۶۵ به مرحله اجرا درآمده است. نخستین سرشماری، توسط اداره کل آمار عمومی، و سرشماریهای بعدی، توسط مرکز آمار ایران انجام گرفته است. سرشماری سال ۱۳۶۵، اولین سرشماری در نظام جمهوری اسلامی ایران است که علی‌رغم جنگ تحمیلی، محاصره اقتصادی و مزیقه‌های ناشی از هر یک، به حول و قوه الهی مطابق برنامه پیش‌بینی شده به نحو مطلوب به انجام رسید. سرشماری عمومی نفوس و مسکن، مناسبترین ابزار برنامه‌ریزیهای توسعه اجتماعی، اقتصادی و فرهنگی در کشور است که با ارائه آمار و اطلاعات درست، رهنمودهای لازم برای رسیدن به اهداف برنامه‌ریزیهای کوتاه‌مدت، میان‌مدت و بلندمدت را در اختیار سیاست‌گذاران، مسئولان و برنامه‌ریزان کشور قرار می‌دهد.

وسعت و عظمت کار سرشماری، مرکز آمار ایران را بر آن داشت که از نیمه دوم سال ۱۳۶۱ با برنامه‌ریزیهای دقیق، فعالیت مستمر و پیگیری را برای تهیه مقدمات سرشماری عمومی نفوس و مسکن آغاز کند. اولین قدم در این زمینه، شناخت نیازهای اساسی دستگاه‌های مسئول کشور بود که بر آن اساس، طرح مقدماتی سرشماری تهیه شد و به طور آزمایشی در مناطق شهری و روستایی سه شهرستان آستانه اشرفیه از استان گیلان، سراوان از استان سیستان و بلوچستان و شادگان از استان خوزستان و نیز در چند حوزه نمونه در هر یک از استانهای دیگر به مرحله اجرا درآمد. با استفاده از نتایج حاصل از آزمایش سرشماری، پرسشنامه‌ها، فرمها و دستورالعملهای فنی و اجرایی مورد تجدید نظر قرار گرفت و بر آن اساس، طرح نهایی سرشماری تهیه و آماده اجرا شد. عملیات اجرایی سرشماری به طور همزمان در تمام نقاط کشور از تاریخ ۱۶ تا ۳۰ مهرماه سال ۱۳۶۵ انجام شد. در این مرحله، سازمان برنامه و بودجه استانها، مراکز تربیت معلم و سایر سازمانها و موسسات دولتی و همچنین نهادهای انقلاب اسلامی، همکاریهای ارزنده‌ای با مرکز آمار ایران داشتند و مردم فداکار ایران نیز با همیاری و مساعدت خود، امکان اجرای موفقیت آمیز سرشماری را فراهم آوردند.

پرسشنامه‌هایی که در جریان اجرای سرشماری تکمیل شده است، حجم عظیمی از اطلاعات آماری را در بر دارد که در جداول متعدد، برای هر یک از سطوح جغرافیایی، قابل استخراج و ارائه است. برخی از این اطلاعات در قالب نشریات نتایج سرشماری ارائه می‌شود و سایر اطلاعات در صورت نیاز و برحسب مورد، در اختیار استفاده‌کنندگان قرار خواهد گرفت.

۱۳۶۵

فرهنگ آبادیهای شهرستان ، یکی از مجموعه نشریات نتایج سرشماری عمومی نفوس و مسکن است که در ۱۹۵ جلد برای ۱۹۵ شهرستان (بر اساس تقسیمات کشوری در زمان سرشماری) منتشر می شود . در هر یک از این نشریات ، ۳۹ خصوصیت عمده جمعیتی ، اجتماعی ، اقتصادی و فرهنگی برای هر یک از آبادیهای دارای سکنه و نیز جدولی در مورد آبادیهای خالی از سکنه شهرستان به تفکیک بخش و دهستان ارائه شده است . همچنین این نشریات شامل نقشه کشور (که نشان دهنده موقعیت شهرستان در داخل استان است) ، نقشه شهرستان (به تفکیک بخش و دهستان ، و موقعیت مراکز بخش ، نقاط شهری و آبادیهای دارای ۲۰۰۰ نفر جمعیت و بیشتر) و نقشه‌های مربوط به بخش یا بخشهای شهرستان (به تفکیک دهستان و آبادیهای دارای ۲۰ خانوار و بیشتر) است .

لازم به یادآوری است ، نقشه شهرستانها که موقعیت کلیه آبادیها (دارای سکنه و خالی از سکنه) روی آن مشخص شده ، در مرکز آمار ایران موجود و قابل ارائه به استفاده‌کنندگان است .

امید است این مجموعه از نشریات نتایج سرشماری بتواند اطلاعات لازم برای شناخت اوضاع اجتماعی و اقتصادی آبادیهای کشور را در اختیار تصمیم‌گیران ، برنامه‌ریزان و پژوهشگران قرار دهد .

مرکز آمار ایران

فهرست مندرجات فرهنگ آبادیهای شهرستان مسجدسلیمان

صفحه

عنوان

تعاریف و مفاهیم مورد استفاده در سرشماری عمومی نفوس و مسکن سال ۱۳۶۵ (ویژه فرهنگ آبادیها)

یک	جمعیت (جامعه مورد سرشماری)
یک	خانوار
دو	اقامتگاه معمولی
دو	شهر (نقطه شهری)
دو	آبادی (نقطه روستایی)
دو	جمعیت ساکن در نقاط شهری
دو	جمعیت ساکن در نقاط روستایی
دو	سن
دو	مهاجران وارد شده
دو	محل تولد
دو	باسواد
سه	کار
سه	وضع فعالیت در ۷ روز گذشته

مفاهیم به کار رفته در این نشریه

چهار	نسبت جنسی
چهار	گروههای عمده سنی
چهار	نسبت باسوادی

ویژگیهای عمده نقاط روستایی شهرستان

۱	جمعیت
۴	خانوار
۴	مهاجرت
۵	سواد
۶	وضع فعالیت
۸	نقشه تقسیمات کشوری جمهوری اسلامی ایران به تفکیک استان : ۱۳۶۵
۹	نقشه شهرستان به تفکیک بخش و دهستان

- ۱۰ نقشه روستایی بخش اندیکا شهرستان مسجد سلیمان از استان خوزستان (دهستان اندیکا)
- ۱۲ نقشه روستایی بخش اندیکا شهرستان مسجد سلیمان از استان خوزستان (دهستان دشتلالی)
- ۱۳ نقشه روستایی بخش مرکزی شهرستان مسجد سلیمان از استان خوزستان
- ۱۴ نقشه روستایی بخش هفتکل شهرستان مسجد سلیمان از استان خوزستان

جداول

- ۱۶ خصوصیات اجتماعی - اقتصادی آبادیهای دارای سکنه شهرستان
- ۵۲ نوع راه و فعالیت کشاورزی آبادیهای خالی از سکنه شهرستان

پیوستها

فرم ۳- (پرسشنامه آبادی)

فهرست مجموعه نشریات فرهنگ آبادیهای کشور براساس نتایج سرشماری عمومی نفوس و مسکن سال ۱۳۶۵

HA
۲۵۹۰/۲
۲۳۳۲۲
۱۲۹۵
۲۲:۵
۲۰:۵

تعاریف و مفاهیم مورد استفاده در سرشماری عمومی نفوس و مسکن سال ۱۳۶۵ (ویژه فرهنگ آبادیها)

جمعیت (جامعه مورد سرشماری)

اعضای همه خانوارهای معمولی ساکن و دستجمعی که اقامتگاه معمولی آنان در زمان سرشماری در ایران قرار دارد و نیز اعضای کلیه خانوارهای معمولی غیر ساکن کشور، جامعه مورد سرشماری را تشکیل می‌دهند. اعضای هیئتهای سیاسی و سفارتخانه‌های خارجی در ایران و افراد خانواده آنان جزو جامعه مورد سرشماری محسوب نمی‌شوند، اما ایرانیان عضو هیئتهای سیاسی و سفارتخانه‌های ایران در خارج از کشور و افراد خانواده آنان، جزو جامعه مورد سرشماری به حساب می‌آیند.

خانوار

خانوار از چند نفر تشکیل می‌شود که با هم در یک اقامتگاه زندگی می‌کنند، با یکدیگر هم‌خرج هستند و معمولاً "با هم غذا می‌خورند. فردی که به تنهایی زندگی می‌کند نیز، خانوار تلقی می‌شود.

خانوار معمولی: خانوار با تعریف فوق، اکثر افراد کشور را در بر می‌گیرد و به همین دلیل این‌گونه خانوارها، "خانوار معمولی" نیز نامیده می‌شود.

خانوار معمولی ساکن: خانواری که در اقامتگاه ثابت سکونت دارد، "خانوار معمولی ساکن" نامیده می‌شود.

خانوار معمولی غیر ساکن: خانواری که در زمان سرشماری در اقامتگاه ثابتی سکونت ندارد، "خانوار معمولی غیر ساکن" نامیده می‌شود. این دسته از خانوارها شامل سه گروه زیر است:

۱- خانوارهایی که در زمان سرشماری در کوچ به سر می‌برند و یا در خارج شهرها و آبادیها در زیر چادر زندگی می‌کنند.

۲- خانوارهایی که در محل زندگی ثابتی زندگی نمی‌کنند و به‌طور مداوم محل زندگی خود را تغییر می‌دهند، مانند کولیها.

۳- خانوارهایی که محل زندگی مشخص ندارند و شبها معمولاً "در پارکها، خرابه‌ها، زیرپلها و... بیتوته می‌کنند.

خانوار دستجمعی: مجموعه افرادی که به دلیل داشتن هدف یا ویژگیهای مشترک مانند تحصیل، بیماری روانی و... با هم در یک موسسه از قبیل خوابگاه دانشجویی، آسایشگاه روانی و... زندگی می‌کنند، یک خانوار دستجمعی به حساب می‌آیند. در این سرشماری، افرادی که در ندامتگاهها، بازداشتگاهها و مراکز مشابه نگهداری می‌شوند و نیز افرادی که در سربازخانهها، پادگانها، پاسگاهها، پایگاهها، یا اردوگاههای نظامی و انتظامی به‌طور جمعی به سر می‌برند و همچنین دانش‌آموزان و دانشجویان موسسات آموزشی نیروهای نظامی و انتظامی، به عنوان اعضای خانوار دستجمعی مورد سرشماری قرار نمی‌گیرند. این‌گونه افراد همراه با سایر اعضای خانوار معمولی خود سرشماری می‌شوند.

اقامتگاه معمولی

اقامتگاه معمولی خانوار، محلی است که خانوار در زمان سرشماری در آنجا زندگی می‌کند، مشروط بر اینکه اقامتگاه دیگری نداشته باشد. اقامتگاه معمولی خانواری که در زمان سرشماری بیش از یک اقامتگاه دارد، محلی است که بیشترین مدت سال را در آنجا به سر می‌برد.

شهر (نقطه شهری)

منظور از شهر، هر یک از نقاطی است که دارای شهرداری باشد.

آبادی (نقطه روستایی)

آبادی به مجموعه یک یا چند مکان و اراضی به هم پیوسته (اعم از کشاورزی و غیرکشاورزی) گفته می‌شود که خارج از محدوده شهرها واقع شده و دارای محدوده ثبتی یا عرفی مستقل باشد. اگر آبادی در زمان سرشماری، محل سکونت خانوار یا خانوارهایی باشد، "دارای سکنه" و در غیر این صورت، "خالی از سکنه" تلقی می‌شود.

جمعیت ساکن در نقاط شهری

منظور از جمعیت ساکن در نقاط شهری در هر یک از محدوده‌های بخش، شهرستان، استان یا کشور، جمعیت کلیه شهرهایی است که در همان محدوده قرار دارد و جمعیت هر شهر عبارت است از مجموع تعداد اعضای همه خانوارهای معمولی ساکن و دستجمعی که اقامتگاه معمولی آنها در زمان سرشماری در آن شهر واقع است.

جمعیت ساکن در نقاط روستایی

منظور از جمعیت ساکن در نقاط روستایی در هر یک از محدوده‌های دهستان، بخش، شهرستان، استان یا کشور، جمعیت کلیه آبادیهایی است که در همان محدوده قرار دارد و جمعیت هر آبادی عبارت است از مجموع تعداد اعضای همه خانوارهای معمولی ساکن و دستجمعی که اقامتگاه معمولی آنها در زمان سرشماری در آن آبادی واقع است.

سن

منظور از سن، تعداد سالهای کاملی است که از زمان تولد فرد گذشته است.

مهاجران وارد شده

در هر شهر یا آبادی، آن دسته از اعضای خانوارهای معمولی ساکن و دستجمعی که متولد آنجا نباشند، مهاجر شناخته می‌شوند.

محل تولد

منظور از محل تولد، آبادی یا شهری است که در زمان تولد فرد، اقامتگاه معمولی مادر او بوده است.

باسواد

کسانی که می‌توانند به فارسی یا هر زبان دیگری متن ساده‌ای را بخوانند و بنویسند، خواه مدرک رسمی داشته یا نداشته باشند، باسواد تلقی می‌شوند. همه محصلان از جمله نوا موزان سال اول ابتدایی و سوادآموزان نهضت سوادآموزی نیز باسواد به حساب می‌آیند.

کار، هر فعالیت فکری یا بدنی است که قانوناً " مجاز باشد و به منظور کسب درآمد (نقدی، غیرنقدی) صورت گیرد .

وضع فعالیت در ۷ روز گذشته

در این سرشماری، وضع فعالیت افراد در ۷ روز پیش از مراجعه مامور سرشماری مورد نظر است. هر یک از افراد از این نظر و با توجه به تعریف کار، در یکی از گروههای زیر قرار می‌گیرند:

شاغل: افراد زیر شاغل به حساب می‌آیند:

– کسانی که دارای شغلی هستند، اعم از اینکه در ۷ روز پیش از مراجعه مامور سرشماری کار کرده و یا به عللی از قبیل مرخصی، بیماری، تعطیل موقت محل کار و... کار نکرده‌اند و پس از رفع علت به کار خود ادامه خواهند داد.

– کسانی که شغل مستمر نداشته ولی در ۷ روز پیش از مراجعه مامور سرشماری، حداقل دو روز کار کرده‌اند.

– کسانی که تحت عنوان کارآموز در ۷ روز پیش از مراجعه مامور سرشماری به کار اشتغال داشته‌اند.

– کسانی که دارای شغلی هستند، ولی در ۷ روز پیش از مراجعه مامور سرشماری به اقتضای فصل و ماهیت فصلی کار خود، کار نکرده‌اند (بیکاران فصلی)، مشروط بر آنکه در جستجوی کار دیگری هم نباشند.

– افرادی که به انجام خدمت وظیفه عمومی مشغول هستند.

– کسانی که در حال گذراندن دوره‌های آموزشی در دانشکده‌ها و آموزشگاههای مربوط به نیروهای نظامی و انتظامی هستند.

بیکار (جویای کار): کسانی که شاغل به حساب نمی‌آیند و در ۷ روز پیش از مراجعه مامور سرشماری در جستجوی کار بوده‌اند، بیکار (جویای کار) تلقی می‌شوند.

محصل: کسانی که شاغل، بیکار (جویای کار) محسوب نمی‌شوند و در ۷ روز پیش از مراجعه مامور سرشماری در حال تحصیل بوده‌اند، محصل به حساب می‌آیند.

خانه‌دار: خانه‌دار به کسانی گفته می‌شود که شاغل، بیکار (جویای کار) و محصل به حساب نمی‌آیند و بنا بر اظهار پاسخگو، در ۷ روز پیش از مراجعه مامور سرشماری به خانه‌داری مشغول بوده‌اند.

دارای درآمد بدون کار: کسانی که شاغل، بیکار (جویای کار) محصل و خانه‌دار محسوب نمی‌شوند و درآمدهای مستمری مانند حقوق بازنشستگی، حقوق وظیفه، درآمد املاک و مستغلات، سود سهام و... دارند، دارای درآمد بدون کار محسوب می‌شوند.

سایر: کسانی که از نظر وضع فعالیت در ۷ روز پیش از مراجعه مامور سرشماری، در هیچ یک از گروههای بالا قابل طبقه‌بندی نیستند، در گروه سایر قرار می‌گیرند.

مفاهیم به کار رفته در این نشریه

نسبت جنسی

نسبت تعداد مردان به زنان یا زنان به مردان ، نسبت جنسی نامیده می‌شود . معمولاً " در این مورد نسبت تعداد مردان به زنان را محاسبه می‌کنند و به صورت درصد ارائه می‌دهند . یعنی اگر M تعداد مردان و F تعداد زنان در یک منطقه جغرافیایی باشد ، نسبت جنسی در آن منطقه عبارت خواهد بود از :

$$\text{نسبت جنسی} = \frac{M}{F} \times 100$$

گروههای عمده سنی

در مجموعه نشریات نتایج سرشماری عمومی نفوس و مسکن سال ۱۳۶۵ ، علاوه بر سنین منفرد و گروههای سنی منظم (۵ ساله و ۱۰ ساله) ، طبقه‌بندی سنی دیگری نیز برای جمعیت در نظر گرفته شده است که هر طبقه آن ، یک گروه عمده سنی نامیده می‌شود و عبارت است از :

افراد ۱-۵ ساله : نوباوگان

افراد ۶-۱۰ ساله : کودکان

افراد ۱۱-۱۴ ساله : نوجوانان

افراد ۱۵-۲۴ ساله : جوانان

افراد ۲۵-۶۴ ساله : میانسالان

افراد ۶۵ ساله و بیشتر : بزرگسالان

افرادی که سن آنان معلوم نبوده و یا امکان انتساب آنان به یکی از گروههای سنی وجود نداشته است ، در گروه " سن نامشخص" منظور شده است .

نسبت باسوادی

این نسبت در هر جامعه از تقسیم تعداد افراد با سواد در یک سن یا گروه سنی معین به جمعیت آن سن یا گروه سنی به دست می‌آید و معمولاً " به صورت " درصد " بیان می‌شود .

ویزگیهای عمده نقاط روستایی شهرستان مسجد سلیمان

مسجد سلیمان یکی از شهرستانهای استان خوزستان است که در شمال شرقی این استان واقع شده و مرکز آن شهر مسجد سلیمان است. این شهرستان دارای ۲ شهر مسجد سلیمان و هفتگل است. همچنین شهرستان مسجد سلیمان به ۳ بخش شامل ۹ دهستان تقسیم شده و متشکل از ۷۶۶ آبادی دارای سکنه و ۲۵۴ آبادی خالی از سکنه است.

جمعیت

در سرشماری عمومی نفوس و مسکن مهرماه ۱۳۶۵، شهرستان مسجد سلیمان دارای ۲۲۵۹۵۵ نفر جمعیت بوده است. از این تعداد، ۱۱۸۹۱۴ نفر ساکن در نقاط شهری و ۹۴۴۱۸ نفر ساکن در نقاط روستایی و بقیه غیر ساکن بودمانند.

جدول ۱- تعداد آبادیهای دارای سکنه شهرستان بر حسب بخش، به تفکیک طبقات جمعیتی

بخش	جمع	۱ تا ۲۴ نفر	۲۵ تا ۴۹ نفر	۵۰ تا ۹۹ نفر	۱۰۰ تا ۲۴۹ نفر	۲۵۰ تا ۴۹۹ نفر	۵۰۰ تا ۹۹۹ نفر	۱۰۰۰ تا ۲۴۹۹ نفر	۲۵۰۰ تا ۴۹۹۹ نفر	۵۰۰۰ نفر و بیشتر
شهرستان مسجد سلیمان	۷۶۶	۱۴۵	۱۶۶	۱۹۹	۱۸۷	۴۷	۱۴	۶	۱	۱
اندیکا	۵۶۶	۸۷	۱۲۰	۱۵۷	۱۴۹	۴۰	۱۰	۲	۰	۱
مرکزی	۱۵۷	۴۵	۲۷	۲۶	۲۱	۶	۰	۲	۰	۰
هفتگل	۴۴	۱۲	۹	۶	۷	۱	۴	۲	۱	۰

از جمعیت نقاط روستایی این شهرستان، ۵۰۸۲۹۰ نفر را مردان و ۴۶۵۳۹ نفر را زنان تشکیل می‌دادمانند. نسبت جنسی در این جمعیت نشان می‌دهد که در مقابل هر ۱۰۰ نفر زن، ۱۰۹ نفر مرد وجود دارد. این نسبت در بین اطفال کمتر از یکساله ۱۱۱ و در بین افراد ۶۵ ساله و بیشتر ۱۰۶ است. پابینترین نسبت جنسی به گروه سنی بزرگسالان (۶۵ ساله و بیشتر) و بالاترین نسبت، به گروه سنی نوجوانان (۱۱-۱۴ ساله) تعلق دارد.

جدول ۲- جمعیت نقاط روستایی شهرستان برنج بخش در گروه‌های عمده سنی، به تفکیک جنس

نبت جنسی	زن	مرد	مردوزن		گروه‌های عمده سنی
			درصد	تعداد	
۱۰۹	۴۶۵۳۹	۵۰۸۷۹	۱۰۰/۰۰	۹۷۴۱۸	شهرستان مسجد سلیمان
۱۱۱	۱۷۲۷	۱۹۱۷	۳/۷۴	۳۶۴۴	اطفال/کمتر از یکساله/
۱۰۸	۹۲۱۵	۹۹۳۰	۱۹/۶۵	۱۹۱۴۵	نوباوگان/۱-۵ساله/
۱۱۱	۷۹۱۸	۸۸۰۲	۱۷/۱۶	۱۶۷۲۰	کودکان/۶-۱۰ساله/
۱۱۵	۴۶۹۰	۵۴۰۸	۱۰/۳۷	۱۰۰۹۸	نوجوانان/۱۱-۱۴ساله/
۱۰۷	۷۵۳۳	۸۰۶۹	۱۶/۰۲	۱۵۶۰۲	جوانان/۱۵-۲۴ساله/
۱۰۹	۱۲۹۲۱	۱۵۱۰۷	۲۹/۸۰	۲۹۰۲۸	میانسالان/۲۵-۶۴ساله/
۱۰۶	۱۵۲۳	۱۶۱۸	۳/۲۲	۳۱۴۱	بزرگسالان/۶۵ساله و بیشتر/
*	۱۲	۲۸	۰/۰۴	۴۰	نامشخص
۱۱۰	۳۴۷۵۵	۳۸۳۲۴	۱۰۰/۰۰	۷۳۰۷۹	بخش اندیکا
۱۱۴	۱۳۰۹	۱۴۸۶	۳/۸۲	۲۷۹۵	اطفال/کمتر از یکساله/
۱۰۹	۷۰۷۸	۷۷۰۰	۲۰/۲۲	۱۴۷۷۸	نوباوگان/۱-۵ساله/
۱۱۲	۶۰۵۵	۶۷۵۴	۱۷/۵۲	۱۲۸۰۹	کودکان/۶-۱۰ساله/
۱۱۷	۲۴۸۵	۴۰۹۴	۱۰/۳۷	۷۵۷۹	نوجوانان/۱۱-۱۴ساله/
۱۰۲	۵۴۴۸	۵۵۸۰	۱۵/۰۹	۱۱۰۲۸	جوانان/۱۵-۲۴ساله/
۱۱۲	۱۰۳۶۱	۱۱۵۷۴	۳۰/۰۲	۲۱۹۳۵	میانسالان/۲۵-۶۴ساله/
۱۱۰	۸۰۰۱	۱۱۰۹	۲/۹۰	۲۱۱۷	بزرگسالان/۶۵ساله و بیشتر/
*	۱۱	۲۷	۰/۰۵	۳۸	نامشخص
۱۰۸	۶۴۸۸	۷۰۲۳	۱۰۰/۰۰	۱۳۵۱۱	بخش مرکزی
۱۱۰	۱۹۳	۲۱۳	۳/۰۰	۴۰۶	اطفال/کمتر از یکساله/
۱۰۱	۱۲۰۶	۱۲۱۷	۱۷/۹۳	۲۴۲۳	نوباوگان/۱-۵ساله/
۱۱۲	۱۰۴۵	۱۱۶۹	۱۶/۳۹	۲۲۱۴	کودکان/۶-۱۰ساله/
۱۱۳	۶۵۰	۷۳۵	۱۰/۲۵	۱۳۸۵	نوجوانان/۱۱-۱۴ساله/
۱۲۹	۱۰۸۹	۱۴۰۲	۱۸/۴۴	۲۴۹۱	جوانان/۱۵-۲۴ساله/
۹۹	۱۹۹۱	۱۹۶۲	۲۹/۲۶	۳۹۵۳	میانسالان/۲۵-۶۴ساله/
۱۰۴	۲۱۲	۳۲۴	۴/۷۱	۶۳۷	بزرگسالان/۶۵ساله و بیشتر/
*	۱	۱	۰/۰۱	۲	نامشخص

جدول ۲- جمعیت نقاط روستایی شهرستان بر حسب بخش و گروه‌های عمده نژادی، به تفکیک جنس (دنباله)

نسبت جنسی	زن	مرد	مرد و زن		گروه‌های عمده نژادی
			درصد	تعداد	
۱۰۴	۵۲۹۶	۵۵۲۲	۱۰۰/۰۰	۱۰۸۲۸	بچه‌های هفتکل
۹۷	۲۲۵	۲۱۸	۴/۰۹	۴۴۳	اطفال / کمتر از یکساله /
۱۰۹	۹۳۱	۱۰۱۳	۱۷/۹۵	۱۹۴۴	نوباوگان / ۱-۵ ساله /
۱۰۷	۸۱۸	۸۷۹	۱۵/۶۷	۱۶۹۷	کودکان / ۶-۱۰ ساله /
۱۰۴	۵۵۵	۵۷۹	۱۰/۴۷	۱۱۳۴	نوجوانان / ۱۱-۱۴ ساله /
۱۰۹	۹۹۶	۱۰۸۷	۱۹/۲۴	۲۰۸۳	جوانان / ۱۵-۲۴ ساله /
۱۰۰	۱۵۶۹	۱۵۷۱	۲۹/۰۰	۳۱۴۰	میانسالان / ۲۵-۶۴ ساله /
۹۲	۲۰۲	۱۸۵	۳/۵۷	۳۸۷	بزرگسالان / ۶۵ ساله و بیشتر /
*	.	.	۰/۰۰	.	نامشخص

در محاسبه مفهوم ندارد.

خانوار

در سرشماری مهرماه ۱۳۶۵، شهرستان مسجد سلیمان دارای ۳۷۷۲۹ خانوار بوده است. از این تعداد، ۲۰۲۹۵ خانوار ساکن در نقاط شهری و ۱۵۸۹۸ خانوار ساکن در نقاط روستایی و بقیه غیر ساکن بوده اند.

جدول ۳- تعداد آبادیهای دارای سکنه شهرستان بر حسب بخش، به تفکیک گروه بندی تعداد خانوار

بخش	مجموع	۱ تا ۴ خانوار	۵ تا ۹ خانوار	۱۰ تا ۱۹ خانوار	۲۰ تا ۲۹ خانوار	۳۰ تا ۴۹ خانوار	۵۰ تا ۹۹ خانوار	۱۰۰ تا ۱۹۹ خانوار	۲۰۰ تا ۴۹۹ خانوار	۵۰۰ تا ۹۹۹ خانوار	۱۰۰۰ خانوار و بیشتر
شهرستان مسجد سلیمان	۷۶۶	۱۸۱	۱۷۶	۱۸۹	۱۷۴	۳۲	۸	۵	۰	۱	
اندیکا	۵۶۶	۱۱۲	۱۳۵	۱۴۱	۱۴۳	۲۸	۳	۲	۰	۱	
مرکزی	۱۵۷	۵۲	۳۲	۴۴	۲۲	۲	۱	۱	۰	۰	
هفتکل	۴۲	۱۵	۹	۴	۸	۱	۴	۲	۰	۰	

متوسط تعداد افراد در خانوارهای معمولی ساکن نقاط روستایی این شهرستان، ۶/۱ نفر است. بیشترین تعداد خانوار، مربوط به خانوارهای ۸ نفره و کمترین آن مربوط به خانوارهای ۱ نفره است.

جدول ۴- خانوارهای معمولی ساکن نقاط روستایی شهرستان بر حسب بخش، به تفکیک تعداد افراد در خانوار

بخش	مجموع	۱ نفر	۲ نفر	۳ نفر	۴ نفر	۵ نفر	۶ نفر	۷ نفر	۸ نفر	۹ نفر	۱۰ نفر و بیشتر
شهرستان مسجد سلیمان	۱۵۸۹۸	۲۲۹	۱۰۵۴	۱۴۲۷	۱۷۹۶	۲۰۳۴	۲۱۸۰	۲۱۷۱	۲۱۹۵	۱۱۴۲	۱۵۵۹
بخش اندیکا	۱۱۸۵۴	۱۸۲	۷۲۸	۱۰۴۰	۱۳۶۲	۱۵۶۳	۱۶۸۵	۱۶۷۵	۱۶۶۴	۸۰۸	۱۱۴۷
بخش مرکزی	۲۲۲۱	۹۱	۱۹۵	۲۰۱	۲۲۱	۲۳۳	۲۶۵	۲۶۷	۲۲۴	۱۷۹	۲۴۵
بخش هفتکل	۱۸۲۲	۵۶	۱۲۱	۱۹۶	۲۱۲	۲۲۸	۲۴۰	۲۲۹	۲۰۷	۱۵۶	۱۶۷

مهاجرت

در سرشماری عمومی نفوس و مسکن مهرماه ۱۳۶۵، ۸۷/۱ درصد از جمعیت نقاط روستایی شهرستان مسجد سلیمان در همان آبادی که در زمان سرشماری اقامت داشتند متولد شده اند. مقایسه محل تولد افراد با محلی که در زمان سرشماری در آنجا اقامت داشتند نشان می دهد که ۷/۹ درصد جمعیت نقاط روستایی این شهرستان از آبادی به آبادی و ۴/۲ درصد از شهر به آبادی، در طول زندگی شان مهاجرت کرده اند.

جدول ۵- جمعیت نقاط روستایی شهرستان بروجردهای عمده شی، به تفکیک محل تولد

اطلاعات	محل تولد در جای دیگر			جمع	گروههای عمده شی	
	خارج از کشور	شهر	آبادی			
۶۷۹	۲۰	۴۱۳۴	۷۷۳۹	۸۴۸۴۶	۹۷۴۱۸	شهرستان مسجد سلیمان
۴۷	۰	۲۳	۱۵	۳۵۵۹	۳۶۴۴	اطفال / کمتر از یکساله /
۱۸۶	۲	۳۶۱	۲۷۰	۱۸۳۲۶	۱۹۱۴۵	نوباوگان / ۱-۵ ساله /
۱۱۸	۱	۷۲۳	۶۷۹	۱۵۱۹۹	۱۶۷۲۰	کودکان / ۶-۱۰ ساله /
۷۱	۲	۴۴۴	۶۹۶	۸۸۸۵	۱۰۰۹۸	نوجوانان / ۱۱-۱۴ ساله /
۱۰۰	۲	۸۵۵	۱۴۸۱	۱۳۱۶۴	۱۵۶۰۲	جوانان / ۱۵-۲۴ ساله /
۱۳۸	۱۳	۱۶۱۸	۴۰۴۹	۲۳۲۱۰	۲۹۰۲۸	میانسالان / ۲۵-۶۴ ساله /
۱۹	۰	۱۱۰	۵۴۷	۲۴۶۵	۳۱۴۱	بزرگسالان / ۶۵ ساله و بیشتر /
۰	۰	۰	۲	۳۸	۴۰	نامشخص

سواد

در سرشماری مهرماه ۱۳۶۵ شهرستان مسجد سلیمان ، از ۷۴۶۲۹ نفر جمعیت ۶ ساله و بیشتر نقاط روستایی این شهرستان ، ۳۹/۷ درصد باسواد بودند . نسبت باسواد در این جمعیت برای مردان ، ۴۸/۹ درصد و برای زنان ، ۲۹/۷ درصد بوده است . این نسبت برای افراد لازمالتعلیم (۶-۱۴ ساله) ، ۶۴/۵ درصد و برای افراد ۱۵ ساله و بیشتر ، ۲۵/۸ درصد بوده است .

جدول ۶- درصد باسوادان بی سوادان در جمعیت ۶ ساله بیشتر نقاط روستایی شهرستان بروجردهای عمده شی به تفکیک جنس

اطلاعات	بی سواد		باسواد		جمع	گروههای عمده شی
	زن	مرد	زن	مرد		
۰/۶۷	۶۹/۴۷	۵۰/۶۰	۲۹/۶۵	۴۸/۹۲	۱۰۰/۰۰	شهرستان مسجد سلیمان
۱/۵۱	۴۱/۴۸	۲۶/۱۶	۵۶/۶۸	۷۲/۶۳	۱۰۰/۰۰	کودکان / ۶-۱۰ ساله /
۰/۴۸	۴۵/۱۶	۲۷/۷۹	۵۴/۳۳	۷۱/۷۶	۱۰۰/۰۰	نوجوانان / ۱۱-۱۴ ساله /
۰/۳۱	۶۵/۶۷	۳۷/۴۳	۳۳/۸۶	۶۲/۴۱	۱۰۰/۰۰	جوانان / ۱۵-۲۴ ساله /
۰/۳۲	۹۲/۶۴	۷۵/۵۸	۶/۸۶	۲۴/۲۷	۱۰۰/۰۰	میانسالان / ۲۵-۶۴ ساله /
۱/۷۸	۹۶/۷۸	۹۱/۵۹	۰/۸۵	۷/۱۷	۱۰۰/۰۰	بزرگسالان / ۶۵ ساله و بیشتر /
۰/۷۲	۷۵/۶۶	۵۶/۰۹	۲۳/۲۷	۴۳/۴۱	۱۰۰/۰۰	بخش اندیکا
۱/۶۵	۵۰/۰۲	۳۲/۲۵	۴۷/۸۹	۶۶/۴۹	۱۰۰/۰۰	کودکان / ۶-۱۰ ساله /
۰/۵۲	۵۴/۹۵	۳۳/۸۸	۴۴/۴۸	۶۵/۶۳	۱۰۰/۰۰	نوجوانان / ۱۱-۱۴ ساله /
۰/۳۴	۷۶/۵۸	۴۶/۷۷	۲۲/۹۱	۵۳/۰۶	۱۰۰/۰۰	جوانان / ۱۵-۲۴ ساله /
۰/۳۳	۹۵/۰۹	۷۸/۸۱	۴/۳۸	۲۱/۰۵	۱۰۰/۰۰	میانسالان / ۲۵-۶۴ ساله /
۱/۸۴	۹۶/۴۳	۹۲/۴۳	۰/۸۹	۶/۴۹	۱۰۰/۰۰	بزرگسالان / ۶۵ ساله و بیشتر /

جدول ۶- درصد ساوان بی ساوان در جمعیت ۱۰ ساله بیشتر نقاط روستایی شهرستان بر حسب بخش و گروههای عمده شغلی (تفلیک بخش) (دنباله)

انظار شده	بی ساوان		با ساوان		جمع	گروههای عمده شغلی
	زن	مرد	زن	مرد		
۰/۴۴	۵۳/۰۰	۳۵/۲۸	۴۶/۵۱	۶۴/۳۵	۱۰۰/۰۰	بخش مرکزی
۰/۷۲	۱۱/۶۷	۶/۳۳	۸۷/۶۶	۹۲/۹۰	۱۰۰/۰۰	کودکان/۶-۱۰ ساله/
۰/۳۶	۱۸/۷۷	۹/۱۲	۸۰/۷۷	۹۰/۶۱	۱۰۰/۰۰	نوجوانان/۱۱-۱۴ ساله/
۰/۱۶	۳۷/۱۰	۱۶/۶۲	۶۲/۶۳	۸۳/۳۱	۱۰۰/۰۰	جوانان/۱۵-۲۴ ساله/
۰/۱۸	۸۷/۲۴	۶۶/۹۲	۱۲/۰۵	۳۲/۹۳	۱۰۰/۰۰	میانسالان/۲۵-۶۴ ساله/
۲/۰۴	۹۶/۱۷	۸۸/۲۷	۱/۲۸	۱۰/۱۹	۱۰۰/۰۰	بزرگسالان/۶۵ ساله و بیشتر/
۰/۶۳	۵۰/۳۱	۳۳/۲۹	۴۸/۹۶	۶۶/۱۷	۱۰۰/۰۰	بخش هفتکل
۱/۴۷	۱۶/۲۶	۵/۸۰	۸۲/۱۵	۹۲/۸۳	۱۰۰/۰۰	کودکان/۶-۱۰ ساله/
۰/۲۶	۱۴/۵۹	۸/۴۶	۸۵/۲۳	۹۱/۱۹	۱۰۰/۰۰	نوجوانان/۱۱-۱۴ ساله/
۰/۳۴	۳۷/۲۵	۱۶/۲۸	۶۲/۳۵	۸۳/۴۴	۱۰۰/۰۰	جوانان/۱۵-۲۴ ساله/
۰/۴۵	۸۲/۶۶	۶۲/۶۴	۱۶/۶۳	۳۷/۱۷	۱۰۰/۰۰	میانسالان/۲۵-۶۴ ساله/
۱/۰۳	۹۹/۵۰	۹۲/۴۳	۰/۰۰	۵/۹۵	۱۰۰/۰۰	بزرگسالان/۶۵ ساله و بیشتر/

وضع فعالیت

در سرشماری همراه ۱۳۶۵ ، ۳۵/۸ درصد جمعیت ۱۰ ساله و بیشتر نقاط روستایی شهرستان مسجد سلیمان را افراد شاغل و بیکار (جویای کار) تشکیل می دادند . نسبت افراد شاغل به جمعیت ۱۰ ساله و بیشتر در نقاط روستایی این شهرستان ، ۲۷/۹ درصد بوده است . این نسبت برای مردان ، ۵۲/۴ درصد و برای زنان ، ۱/۰ درصد بوده است .

جدول ۷- جمعیت ۱۰ ساله و بیشتر نقاط روستایی شهرستان بر حسب بخش و وضع فعالیت ، تفلیک بخش

وضع فعالیت	مردوزن		مرد		زن	
	تعداد	درصد	تعداد	درصد	تعداد	درصد
شهرستان مسجد سلیمان	۶۰۸۹۲	۱۰۰/۰۰	۳۱۸۳۶	۱۰۰/۰۰	۲۹۰۵۶	۱۰۰/۰۰
شاغل	۱۶۹۷۲	۲۷/۸۷	۱۶۶۹۲	۵۲/۴۳	۲۸۰	۰/۹۶
بیکار/جویای کار/	۴۸۲۱	۷/۹۲	۴۳۳۶	۱۳/۵۹	۴۹۵	۱/۷۰
محمل	۹۵۴۹	۱۵/۶۸	۶۲۰۹	۱۹/۵۰	۳۳۴۰	۱۱/۵۰
خانه دار	۲۱۳۸۶	۳۵/۱۲	۲۷۷	۰/۸۷	۲۱۱۰۹	۷۲/۶۵
دار ای در آمد بدون کار	۷۶۳	۱/۲۵	۶۱۶	۱/۹۳	۱۴۷	۰/۵۱
سایر	۶۹۰۷	۱۱/۳۴	۳۵۳۷	۱۱/۱۱	۳۳۷۰	۱۱/۶۰
انظار شده	۴۹۴	۰/۸۱	۱۷۹	۰/۵۶	۳۱۵	۱/۰۸


جدول ۲- جمعیت ۱۰ ساله و بیشتر نقاط روستایی شهرستان بر حسب بخش و وضع فعالیت، تفکیک جنس (دنباله)

زن		مرد		مرد و زن		وضع فعالیت
درصد	تعداد	درصد	تعداد	درصد	تعداد	
۱۰۰/۰۰	۲۱۳۶۸	۱۰۰/۰۰	۲۳۶۰۱	۱۰۰/۰۰	۴۴۹۶۹	بخش اندیکا
۰/۹۳	۱۹۸	۵۳/۹۴	۱۲۷۳۱	۲۸/۷۵	۱۲۹۲۹	شاغل
۲/۰۷	۴۴۲	۱۳/۹۶	۳۲۹۴	۸/۳۱	۳۷۳۶	بیکار/جویای کار/
۹/۶۹	۲۰۷۱	۱۷/۶۱	۴۱۵۶	۱۳/۸۵	۶۲۲۷	محصل
۷۱/۹۸	۱۵۲۸۰	۰/۸۳	۱۹۵	۳۴/۶۳	۱۵۵۷۵	خانه دار
۰/۳۷	۷۸	۰/۸۱	۱۹۲	۰/۶۰	۲۷۰	دارای درآمد بدون کار
۱۳/۹۳	۲۹۷۶	۱۲/۳۸	۲۹۲۱	۱۳/۱۱	۵۸۹۷	سایر
۱/۰۴	۲۲۳	۰/۴۷	۱۱۲	۰/۷۴	۳۳۵	اظهار نشده
۱۰۰/۰۰	۴۲۳۴	۱۰۰/۰۰	۴۶۳۸	۱۰۰/۰۰	۸۸۷۲	بخش مرکزی
۰/۸۳	۳۵	۴۹/۸۵	۲۳۱۲	۲۶/۴۵	۲۳۴۷	شاغل
۰/۶۸	۲۹	۱۲/۹۲	۵۹۹	۷/۰۸	۶۲۸	بیکار/جویای کار/
۱۵/۰۴	۶۳۷	۲۳/۸۰	۱۱۰۴	۱۹/۶۲	۱۷۴۱	محصل
۷۳/۸۳	۳۱۲۱	۰/۶۵	۳۰	۳۵/۵۷	۳۱۵۶	خانه دار
۰/۸۵	۳۶	۲/۵۰	۱۱۶	۱/۷۱	۱۵۲	دارای درآمد بدون کار
۷/۱۸	۳۰۴	۹/۲۵	۴۲۹	۸/۲۶	۷۳۳	سایر
۱/۵۸	۶۷	۱/۰۳	۴۸	۱/۳۰	۱۱۵	اظهار نشده
۱۰۰/۰۰	۳۴۵۴	۱۰۰/۰۰	۳۵۹۷	۱۰۰/۰۰	۷۰۵۱	بخش هفتکل
۱/۳۶	۴۷	۴۵/۸۴	۱۶۲۹	۲۴/۰۵	۱۶۹۶	شاغل
۰/۶۹	۳۱	۱۲/۰۴	۴۳۳	۶/۴۸	۴۵۷	بیکار/جویای کار/
۱۸/۳۰	۶۳۲	۲۶/۳۸	۹۴۹	۲۲/۴۲	۱۵۸۱	محصل
۷۵/۳۶	۲۶۰۳	۱/۴۵	۵۲	۳۷/۶۵	۲۶۵۵	خانه دار
۰/۹۶	۳۳	۸/۵۶	۳۰۸	۴/۸۴	۳۴۱	دارای درآمد بدون کار
۲/۶۱	۹۰	۵/۲۰	۱۸۷	۲/۹۳	۲۷۷	سایر
۰/۷۲	۲۵	۰/۵۳	۱۹	۰/۶۲	۴۴	اظهار نشده

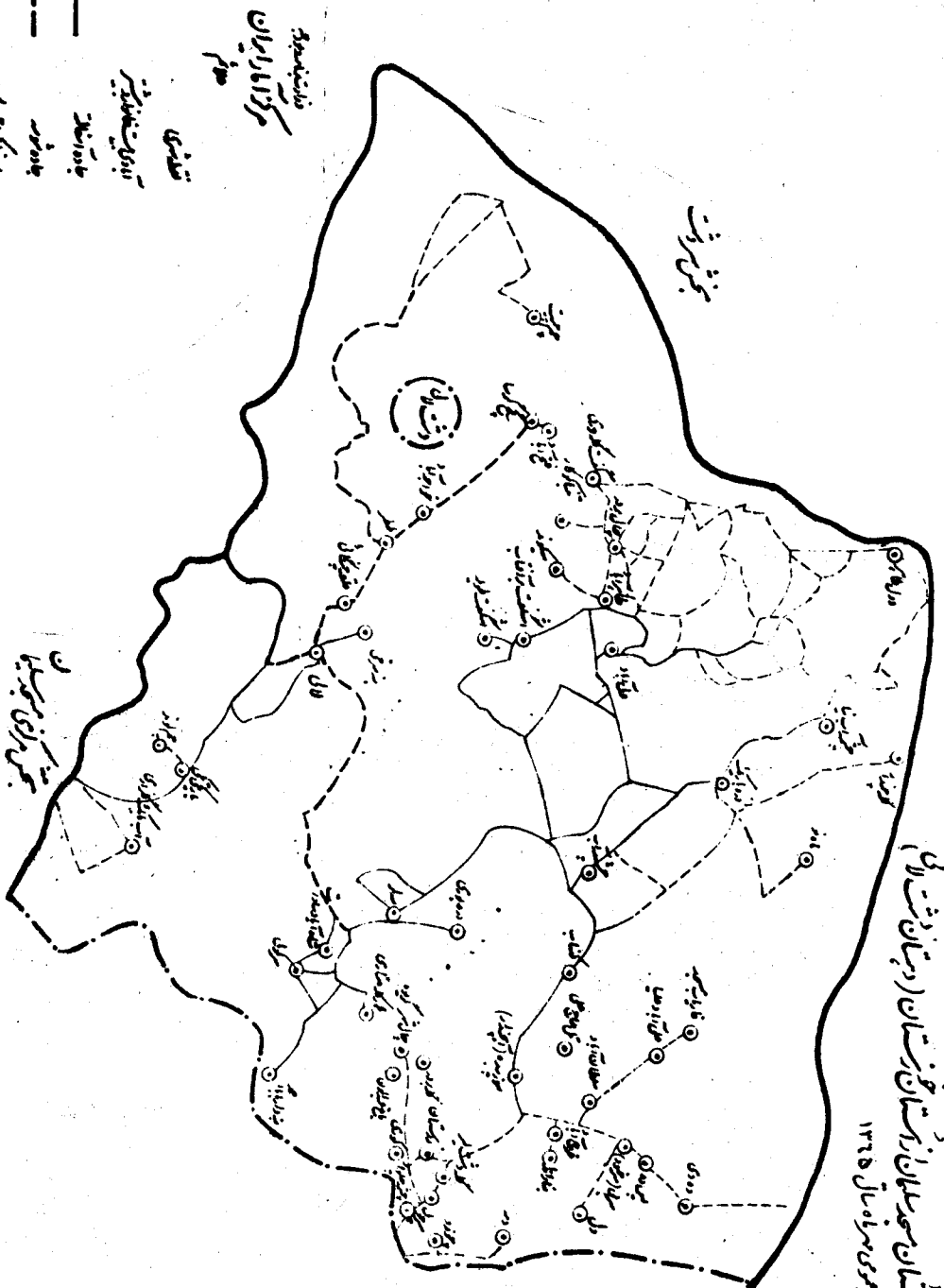
نقشه شهرستان مسجد سلیمان براساس تقسیمات بخش و دهستان
 سرشماری عمومی همراه سال ۱۳۶۵




- — — — — مرکز کشور
- ==== حدود شهرستان
- ==== حدود بخش
- حدود دهستان
- مرکز شهرستان
- قطعه شهری
- مرکز بخش (قطعه شهری)
- مرکز بخش (قطعه دهستانی) - جهت ...
- مرکز بخش (قطعه دهستانی) - جهت ...
- آب و کانالهای ... جهت ...



نقشه روستاهای بخش اندیکا شهرستان مسجدسلیمان در استان خوزستان اردستان اولی
 شورای عمومی مردمان سال ۱۳۲۵



- مختصات
- مركز اداري ايران
- تقسیمی
- بندی بی بندوبست
- بندی بندوبست
- بندی بی بندوبست
- بندی بندوبست
- بندی بی بندوبست
- مركز



خصوصیات اجتماعی - اقتصادی آبادیهای دارای سکنه شهرستان مسجد سلیمان

شماره ردیف آبادی	آبادی	نوع راه آبادی (کیلومتر)	تعداد خانوار	کل جمعیت	جمعیت عساکر و پیشتر	جمعیت باسواد	جمعیت شغال	فصاحت عمده کث درزی							
								پرورش مایه	پرورش بزبوش	پرورش گوسفند	پرورش گاو	پرورش اسب	پرورش مرغ		
۱	۲	۳	۴	۵	۶	۷	۸	۹	۱۰	۱۱	۱۲	۱۳	۱۴	۱۵	۱۶
	بخش اندیکا							۱۲۹۹۲	۵۱۴	۵۱	۵۲۴	۴۲			
	دهستان اندیکا							۱۸۸۱۱	۱۰۸۷۵	۲۲۹۶۶	۴۲۴۲۱	۴۲			
۱	ابشار	۰۶۵۷۰۲	۲	۸	۳۶	۳۰	۱	۱۸۸۱۱	۱۰۸۷۵	۲۲۹۶۶	۴۲۴۲۱	۴۲			
۲	ابشیرام	۰۶۵۷۰۴	۴	۴	۳۶	۳۲	۴	۱۸۸۱۱	۱۰۸۷۵	۲۲۹۶۶	۴۲۴۲۱	۴۲			
۳	ابشیرد	۰۶۵۷۰۵	۲	۲۵	۲۰۸	۱۵۴	۳۷	۱۸۸۱۱	۱۰۸۷۵	۲۲۹۶۶	۴۲۴۲۱	۴۲			
۴	ابشیرد	۰۶۵۷۰۶	۲	۴	۲۱	۱۵	۴	۱۸۸۱۱	۱۰۸۷۵	۲۲۹۶۶	۴۲۴۲۱	۴۲			
۵	ابشیرد کله بیانی	۰۶۵۷۰۷	۴	۲	۱۰	۸	۲	۱۸۸۱۱	۱۰۸۷۵	۲۲۹۶۶	۴۲۴۲۱	۴۲			
۶	ابشیرد کله توک	۰۶۵۷۰۸	۲	۶۹	۲۹۴	۲۸۲	۷۸	۱۸۸۱۱	۱۰۸۷۵	۲۲۹۶۶	۴۲۴۲۱	۴۲			
۷	ابشیراز	۰۶۵۷۰۹	۴	۶	۴۶	۳۳	۸	۱۸۸۱۱	۱۰۸۷۵	۲۲۹۶۶	۴۲۴۲۱	۴۲			
۸	ابشیراز	۰۶۵۷۱۰	۴	۲۸	۱۶۸	۱۲۶	۴۲	۱۸۸۱۱	۱۰۸۷۵	۲۲۹۶۶	۴۲۴۲۱	۴۲			
۹	ابشیراز	۰۶۵۷۱۲	۲	۱۶	۸۵	۶۵	۱۹	۱۸۸۱۱	۱۰۸۷۵	۲۲۹۶۶	۴۲۴۲۱	۴۲			
۱۰	ابشیراز	۰۶۵۷۱۳	۲	۲۹	۲۵۵	۱۷۸	۴۳	۱۸۸۱۱	۱۰۸۷۵	۲۲۹۶۶	۴۲۴۲۱	۴۲			
۱۱	ابشیراز	۰۶۵۷۱۴	۲	۷۱	۳۹۶	۲۰۲	۸۶	۱۸۸۱۱	۱۰۸۷۵	۲۲۹۶۶	۴۲۴۲۱	۴۲			
۱۲	ابشیرد	۰۶۵۷۱۵	۲	۵۹	۳۵۷	۲۷۴	۷۹	۱۸۸۱۱	۱۰۸۷۵	۲۲۹۶۶	۴۲۴۲۱	۴۲			
۱۳	ابشیرد	۰۶۵۷۱۶	۴	۲۱	۱۳۴	۱۰۰	۳۸	۱۸۸۱۱	۱۰۸۷۵	۲۲۹۶۶	۴۲۴۲۱	۴۲			
۱۴	ابشیرد	۰۶۵۷۱۷	۲	۲	۸	۶	۱	۱۸۸۱۱	۱۰۸۷۵	۲۲۹۶۶	۴۲۴۲۱	۴۲			
۱۵	ابشیرد	۰۶۵۷۱۸	۲	۳۰	۲۰۲	۱۵۴	۱۲	۱۸۸۱۱	۱۰۸۷۵	۲۲۹۶۶	۴۲۴۲۱	۴۲			
۱۶	ابشیرد	۰۶۵۷۱۹	۲	۴	۲۸	۲۴	۷	۱۸۸۱۱	۱۰۸۷۵	۲۲۹۶۶	۴۲۴۲۱	۴۲			
۱۷	ابشیرد	۰۶۵۷۲۰	۴	۱۰	۵۹	۴۶	۱۰	۱۸۸۱۱	۱۰۸۷۵	۲۲۹۶۶	۴۲۴۲۱	۴۲			
۱۸	ابشیرد	۰۶۵۷۲۱	۲	۸	۵۷	۴۱	۸	۱۸۸۱۱	۱۰۸۷۵	۲۲۹۶۶	۴۲۴۲۱	۴۲			
۱۹	ابشیرد	۰۶۵۷۲۲	۲	۱۲	۷۲	۵۴	۹	۱۸۸۱۱	۱۰۸۷۵	۲۲۹۶۶	۴۲۴۲۱	۴۲			
۲۰	ابشیرد	۰۶۵۷۰۰	۱	۸۷	۶۰۰	۴۵۲	۷۰	۱۸۸۱۱	۱۰۸۷۵	۲۲۹۶۶	۴۲۴۲۱	۴۲			
۲۱	ابشیرد	۰۶۵۷۰۱	۲	۱۲	۷۴	۶۰	۱۱	۱۸۸۱۱	۱۰۸۷۵	۲۲۹۶۶	۴۲۴۲۱	۴۲			
۲۲	ابشیرد	۰۶۵۷۲۳	۲	۲۴	۱۵۸	۱۱۲	۲۷	۱۸۸۱۱	۱۰۸۷۵	۲۲۹۶۶	۴۲۴۲۱	۴۲			
۲۳	ابشیرد	۰۶۵۷۲۴	۲	۷	۳۶	۲۸	۹	۱۸۸۱۱	۱۰۸۷۵	۲۲۹۶۶	۴۲۴۲۱	۴۲			
۲۴	ابشیرد	۰۶۵۷۲۵	۲	۸	۴۹	۴۱	۹	۱۸۸۱۱	۱۰۸۷۵	۲۲۹۶۶	۴۲۴۲۱	۴۲			
۲۵	احمد آباد	۰۶۵۷۲۸	۲	۲۱	۱۸۶	۱۲۶	۳۵	۱۸۸۱۱	۱۰۸۷۵	۲۲۹۶۶	۴۲۴۲۱	۴۲			
۲۶	احمد آباد	۰۶۵۷۲۷	۱	۵۲	۳۶۷	۲۶۸	۵۵	۱۸۸۱۱	۱۰۸۷۵	۲۲۹۶۶	۴۲۴۲۱	۴۲			
۲۷	احمد آباد	۰۶۵۷۲۶	۴	۱۶	۹۳	۷۳	۲۱	۱۸۸۱۱	۱۰۸۷۵	۲۲۹۶۶	۴۲۴۲۱	۴۲			
۲۸	احمد آباد	۰۶۵۷۲۹	۲	۲۲	۱۲۴	۹۰	۱۶	۱۸۸۱۱	۱۰۸۷۵	۲۲۹۶۶	۴۲۴۲۱	۴۲			
۲۹	احمد آباد	۰۶۵۷۳۰	۲	۱۵	۹۵	۷۱	۱۷	۱۸۸۱۱	۱۰۸۷۵	۲۲۹۶۶	۴۲۴۲۱	۴۲			
۳۰	ادبیر چالو	۰۶۵۷۲۴	۲	۲۳	۱۶۸	۱۲۲	۴۲	۱۸۸۱۱	۱۰۸۷۵	۲۲۹۶۶	۴۲۴۲۱	۴۲			
۳۱	ادبیر سرکنده	۰۶۵۷۲۵	۴	۶	۴۴	۳۲	۶	۱۸۸۱۱	۱۰۸۷۵	۲۲۹۶۶	۴۲۴۲۱	۴۲			
۳۲	ارام	۰۶۵۷۴۰	۴	۲۴	۲۱۶	۱۷۰	۶۸	۱۸۸۱۱	۱۰۸۷۵	۲۲۹۶۶	۴۲۴۲۱	۴۲			
۳۳	امینیه	۰۶۵۷۳۱	۴	۱۰	۵۱	۳۳	۱۲	۱۸۸۱۱	۱۰۸۷۵	۲۲۹۶۶	۴۲۴۲۱	۴۲			
۳۴	امینیه	۰۶۵۷۳۲	۴	۱	۱۰	۷	۱	۱۸۸۱۱	۱۰۸۷۵	۲۲۹۶۶	۴۲۴۲۱	۴۲			
۳۵	اصلاح آباد	۰۶۵۷۴۴	۲	۲۰۷	۱۴۰۲	۱۰۴۰	۱۹۱	۱۸۸۱۱	۱۰۸۷۵	۲۲۹۶۶	۴۲۴۲۱	۴۲			
۳۶	افقتهایلو	۰۶۵۷۴۵	۴	۶	۲۲	۲۵	۹	۱۸۸۱۱	۱۰۸۷۵	۲۲۹۶۶	۴۲۴۲۱	۴۲			
۳۷	اسکان	۰۶۵۷۴۳	۲	۶	۴۸	۳۶	۸	۱۸۸۱۱	۱۰۸۷۵	۲۲۹۶۶	۴۲۴۲۱	۴۲			
۳۸	الکانه	۰۶۵۷۴۷	۴	۱	۶	۶	۲	۱۸۸۱۱	۱۰۸۷۵	۲۲۹۶۶	۴۲۴۲۱	۴۲			
۳۹	الکانه	۰۶۵۷۴۸	۴	۲۴	۱۵۲	۱۲۲	۳۸	۱۸۸۱۱	۱۰۸۷۵	۲۲۹۶۶	۴۲۴۲۱	۴۲			
۴۰	الکانه	۰۶۵۷۴۹	۴	۹	۵۶	۴۴	۱۱	۱۸۸۱۱	۱۰۸۷۵	۲۲۹۶۶	۴۲۴۲۱	۴۲			
۴۱	الکانه	۰۶۵۷۵۰	۲	۱۲	۷۹	۵۷	۱۵	۱۸۸۱۱	۱۰۸۷۵	۲۲۹۶۶	۴۲۴۲۱	۴۲			
۴۲	الکانه	۰۶۵۷۵۱	۲	۱۶	۹۴	۷۶	۱۹	۱۸۸۱۱	۱۰۸۷۵	۲۲۹۶۶	۴۲۴۲۱	۴۲			
۴۳	الکانه	۰۶۵۷۵۲	۴	۴	۲۷	۲۱	۴	۱۸۸۱۱	۱۰۸۷۵	۲۲۹۶۶	۴۲۴۲۱	۴۲			
۴۴	الکانه	۰۶۵۷۵۳	۱	۲۰	۱۴۳	۱۰۲	۱۵	۱۸۸۱۱	۱۰۸۷۵	۲۲۹۶۶	۴۲۴۲۱	۴۲			
۴۵	امام زاده بیور	۰۶۵۷۵۴	۲	۲۰	۱۰۵	۸۰	۱۶	۱۸۸۱۱	۱۰۸۷۵	۲۲۹۶۶	۴۲۴۲۱	۴۲			

کل نوع راه آبادی: ۱. جاده اسفالت، ۲. جاده خاکی، ۳. ماره، ۴. سایر (بازار راه آهن، بازار آبی، ۵. ناشن و

تعداد و گاو کوساله	تعداد گوسفند	تعمیرگاه آتش آارت درزی	فروشگاه تعاونی	دستری - وسیله تقویم و زیاده	تعمیر	دستری - روزنامه مجله آردا	صندوق پست	بیمار و مامای روستایی	دانشگاه طبین (دانشگاه)	پزشک	خانه بهداشت	مرکز بهداشتی درمانی	خام	آموزش و تفریح - مواد آموزشی	مدرسه راهنمایی	دبستان	برن	آب لوله کشی	پایگاه خدمات بروج	مرکز خدمات روستایی	دفتر بهداشت روستایی	شورای اسلامی روستایی	اماکن مذهبی مسلمانان	بنیاد مذهبی مسلمانان	شماره ردیف آبادی
۴۲	۴۱	۴۰	۳۹	۳۸	۳۷	۳۶	۳۵	۳۴	۳۳	۳۲	۳۱	۳۰	۲۹	۲۸	۲۷	۲۶	۲۵	۲۴	۲۳	۲۲	۲۱	۲۰	۱۹	۱۸	۱۷
۱۱۲۶۷	۲۳۳۳۶۰	۲	۲۹	۶۸	۰	۱	۱۰	۰	۲۴	۴	۱۰	۹	۱	۹	۱۱	۱۶۶	۳۱	۴۹	۱۷	۱	۲	۲۶۱	۵۸	۶	۱
۷۹۱۷	۳۸۹۸۱	۲	۳۱	۵۸	۰	۱	۷	۰	۳۱	۲	۵	۸	۱	۸	۱۰	۱۱۴	۲۷	۴۰	۱۲	۱	۲	۳۰۶	۳۶	۲	۲
۰	۶۰																								۱
۵	۲۵۰																								۲
۰	۴۵۰															*									۳
۰	۴۷															*									۴
۰	۱۰۰															*									۵
۰	۳۳۰۰۰			*												*									۶
۲	۳۰۰															*									۷
۱۷	۱۲۰۰															*									۸
۳	۴۰۰															*									۹
۳۰	۵۵۰		*									*				*									۱۰
۲۰	۱۵۰۰															*									۱۱
۴۰	۲۵۰۰			*					*							*									۱۲
۵	۱۱۰۰															*									۱۳
۲	۱۰۰															*									۱۴
۳۰	۶۰۰															*									۱۵
۵	۱۱۰															*									۱۶
۰	۱۰۵۰															*									۱۷
۰	۱۲۰								*							*									۱۸
۱۰	۳۵۰			*												*									۱۹
۳۰	۱۸۲۵			*												*									۲۰
۳	۱۲۵															*									۲۱
۴	۵۰۰															*									۲۲
۰	۳۵۰															*									۲۳
۰	۳۵۰															*									۲۴
۱۰۰	۵۰۰															*									۲۵
۳۰	۷۵۰		*	*												*								*	۲۶
۱۶	۴۴۰															*									۲۷
۵۰	۹۰۰															*									۲۸
۵۰	۱۰۰															*									۲۹
۱	۱۰۰۰۰۰		*						*							*									۳۰
۰	۵۰۰															*									۳۱
۸۰	۳۵۰۰															*									۳۲
۲	۱۵۰															*									۳۳
۰	۷۰															*									۳۴
۵۰	۱۰۵۰		*	*												*								*	۳۵
۰	۲۸۰															*									۳۶
۳۰	۰															*									۳۷
۰	۱۷۰															*									۳۸
۳۵	۱۲۵۰															*									۳۹
۲۰	۳۵۰															*									۴۰
۴۰	۵۵۰			*												*									۴۱
۵	۳۲۰			*												*									۴۲
۰	۳۰۰															*									۴۳
۷	۳۵۰															*									۴۴
۰	۱۲۰۰			*												*									۴۵

خصوصیات اجتماعی - اقتصادی آبادیهای سکنه شهرستان مسجد سلیمان

شماره ردیف آبادی	آبادی	کد آبادی	نوع راه آبادی (کد)	تعداد خانوار	کل جمعیت	جمعیت عمال بیشتر	جمعیت باسواد	جمعیت مثل	فعالیت کشاورزی							
									۱۰	۱۱	۱۲	۱۳	۱۴	۱۵	۱۶	
۴۶	امامزاده بابا احمد	۰۶۵۷۵۵	۲	۸۲	۵۳۸	۴۰۰	۸۴	۱۱۵	*	*	*	*	*	*	*	*
۴۷	امامزاده شاهزاده عبداله	۰۶۵۷۵۶	۲	۵۴	۲۹۴	۲۲۷	۱۴	۸۲	*	*	*	*	*	*	*	*
۴۸	امیدوار عبدالعلی	۰۶۵۷۵۷	۴	۴	۳۰	۱۸	۷	۳	*	*	*	*	*	*	*	*
۴۹	امیر المومنین	۰۶۵۷۵۸	۲	۳۱	۲۵۲	۲۰۴	۱۲۰	۳۶	*	*	*	*	*	*	*	*
۵۰	اندیکایی	۰۶۵۷۶۰	۲	۱۴	۸۲	۶۲	۷	۱۲	*	*	*	*	*	*	*	*
۵۱	ارلاد	۰۶۵۷۶۱	۲	۴۰	۲۵۸	۲۰۶	۹۸	۲۹	*	*	*	*	*	*	*	*
۵۲	باباجان اهد	۰۶۵۷۶۲	۳	۴۱	۲۲۸	۱۷۴	۴	۲۳	*	*	*	*	*	*	*	*
۵۳	باباپیر	۰۶۵۷۶۳	۲	۱۶	۹۶	۷۴	۴۰	۱۸	*	*	*	*	*	*	*	*
۵۴	باباپیر جعفر قلی	۰۶۵۷۶۴	۳	۱۲	۸۱	۵۸	۲۸	۱۴	*	*	*	*	*	*	*	*
۵۵	بیاران	۰۶۵۷۶۵	۴	۳	۲۷	۲۲	۷	۳	*	*	*	*	*	*	*	*
۵۶	بیانغخو	۰۶۵۷۶۶	۴	۱۲	۸۳	۶۴	۱	۱۷	*	*	*	*	*	*	*	*
۵۷	بیاقر آباد	۰۶۵۷۶۷	۴	۱۵	۱۰۲	۷۹	۱۹	۲۰	*	*	*	*	*	*	*	*
۵۸	بیاقر سفی خون	۰۶۵۷۶۸	۴	۲	۲۰	۱۴	۴	۴	*	*	*	*	*	*	*	*
۵۹	بیر افتاب اکبر	۰۶۵۷۶۹	۴	۸	۵۴	۴۲	۲	۹	*	*	*	*	*	*	*	*
۶۰	بیر افتاب حیدر قلی	۰۶۵۷۷۰	۴	۲۳	۱۳۵	۱۰۵	۲۰	۲۳	*	*	*	*	*	*	*	*
۶۱	بیر افتاب چل خزان	۰۶۵۷۷۱	۴	۸	۴۱	۳۳	۶	۱۳	*	*	*	*	*	*	*	*
۶۲	بیردیرانی	۰۶۵۷۷۵	۴	۷	۳۵	۲۸	۱	۸	*	*	*	*	*	*	*	*
۶۳	بیردنده سید خور و	۰۶۵۷۷۶	۴	۷	۴۶	۳۸	۱	۱۶	*	*	*	*	*	*	*	*
۶۴	بیردزرد	۰۶۵۷۷۸	۵	۹	۵۶	۴۹	۲۲	۹	*	*	*	*	*	*	*	*
۶۵	بیردغچی	۰۶۵۷۷۷	۱	۵۲	۳۴۲	۲۶۹	۱۶۸	۴۳	*	*	*	*	*	*	*	*
۶۶	بیردکب	۰۶۵۷۷۹	۴	۲۱	۱۱۹	۹۷	۸	۲۶	*	*	*	*	*	*	*	*
۶۷	بیرزگانه ملا اقا	۰۶۵۷۸۰	۴	۱۵	۸۹	۸۰	۵	۲۰	*	*	*	*	*	*	*	*
۶۸	بیرزنگ آباد	۰۶۵۷۸۱	۲	۸	۴۱	۳۵	۱۸	۶	*	*	*	*	*	*	*	*
۶۹	بیرمنی	۰۶۵۷۸۲	۳	۱۴	۹۵	۷۰	۲۵	۱۶	*	*	*	*	*	*	*	*
۷۰	بیرنه ایبه	۰۶۵۷۸۴	۳	۴	۲۴	۱۹	۷	۵	*	*	*	*	*	*	*	*
۷۱	بیرنه باباجان اهد	۰۶۵۷۸۵	۲	۲۴	۱۷۷	۱۲۸	۸۵	۳۰	*	*	*	*	*	*	*	*
۷۲	بیرنه بندر	۰۶۵۷۸۶	۳	۱۷	۷۸	۶۲	۲۷	۱۲	*	*	*	*	*	*	*	*
۷۳	بیرنه عباسعلی	۰۶۵۷۸۷	۴	۷	۴۷	۳۲	۰	۱۰	*	*	*	*	*	*	*	*
۷۴	بیرنه قلی	۰۶۵۷۸۸	۴	۴	۲۵	۱۸	۰	۵	*	*	*	*	*	*	*	*
۷۵	بیرنه مجید	۰۶۵۷۸۹	۲	۱۴	۸۱	۶۰	۳۲	۸	*	*	*	*	*	*	*	*
۷۶	بیرنه محمدعلی	۰۶۵۷۹۰	۴	۸	۳۵	۲۹	۴	۹	*	*	*	*	*	*	*	*
۷۷	بیرنه ساداتک	۰۶۵۷۹۱	۲	۵	۳۸	۳۰	۱۵	۱۰	*	*	*	*	*	*	*	*
۷۸	بیرنه ام آباد	۰۶۵۷۹۲	۴	۸	۵۲	۳۲	۹	۸	*	*	*	*	*	*	*	*
۷۹	بیرنه ام آباد	۰۶۵۷۹۳	۴	۲۲	۲۰۷	۱۵۸	۲۵	۴۵	*	*	*	*	*	*	*	*
۸۰	بیرنه ام آباد	۰۶۵۷۹۴	۴	۲۹	۱۶۳	۱۲۹	۲۶	۳۵	*	*	*	*	*	*	*	*
۸۱	بیرنه ابیضال	۰۶۵۷۹۵	۳	۴۴	۲۶۴	۱۹۳	۷۰	۵۷	*	*	*	*	*	*	*	*
۸۲	بیرنه یوچدی اندیکایی	۰۶۵۷۹۶	۳	۵۵	۲۰۰	۲۴۸	۱۰	۸۳	*	*	*	*	*	*	*	*
۸۳	بیرنه طاووسندین	۰۶۵۷۹۷	۴	۹	۵۲	۴۳	۴	۱۲	*	*	*	*	*	*	*	*
۸۴	بیرنه راه	۰۶۵۷۹۸	۴	۷	۳۹	۲۸	۰	۸	*	*	*	*	*	*	*	*
۸۵	بیرنه راه چال بیلو طک	۰۶۵۷۹۹	۲	۱۸	۱۲۴	۹۹	۳۸	۲۶	*	*	*	*	*	*	*	*
۸۶	بیرنه شهر خدیجه	۰۶۵۸۰۱	۴	۱۲	۵۰	۴۰	۷	۹	*	*	*	*	*	*	*	*
۸۷	بیرنه چنگاه تاراز	۰۶۵۸۰۲	۴	۲۴	۱۳۸	۱۰۸	۱	۳۳	*	*	*	*	*	*	*	*
۸۸	بیرنه مهمید	۰۶۵۸۰۴	۲	۱۲	۹۳	۷۲	۳۸	۱۷	*	*	*	*	*	*	*	*
۸۹	تاجعلی شیر	۰۶۵۸۰۵	۲	۵۳	۳۲۹	۲۵۸	۸	۸۸	*	*	*	*	*	*	*	*
۹۰	تختن آل	۰۶۵۸۰۷	۴	۱۷	۱۰۲	۷۶	۳	۲۲	*	*	*	*	*	*	*	*

کد نوع راه آبادی: جاده اسفالت ۱، جاده شوسه ۲، جاده خاکی ۳، مارو ۴، سایر (ایستگاه راه آهن، باره آبی، ۵، ناخش ۶)

شماره ردیف آبادی	بنف نذبی سلمانان	لامکن نذبی سلمانان	شورای اسلامی روستایی	دفتر جهادسازندگی	مرکز خدمات روستایی	پایگاه خدمات بیج	آب لولگرمی	برق	دبستان	مدرسه راهنمایی	آموزشگاه صنعت لولگرمی	عام	مرکز بهداشتی درمانی	خانه بهداشت	پزشک	دانشگاه علوم پزشکی دامپزشکی	بیمار و دامی روستایی	صندوق پست	دسترس به روزنامه و مجله آزاد آبادی	تلفن	دسترس به وسیله نقلیه عمومی در آبادی	فروشگاه تعاونی	تعمیرگاه ماشین آلات کشاورزی	تعداد گاو و گوساله	تعداد گوسفند و بز
۱۷			*						*			*												۲۱	۴۱
۱۸			*																					۲۰	۳۱
۱۹			*																					۲۰	۳۱
۲۰			*																					۲۰	۳۱
۲۱			*																					۲۰	۳۱
۲۲			*																					۲۰	۳۱
۲۳			*																					۲۰	۳۱
۲۴			*																					۲۰	۳۱
۲۵			*																					۲۰	۳۱
۲۶			*																					۲۰	۳۱
۲۷			*																					۲۰	۳۱
۲۸			*																					۲۰	۳۱
۲۹			*																					۲۰	۳۱
۳۰			*																					۲۰	۳۱
۳۱			*																					۲۰	۳۱
۳۲			*																					۲۰	۳۱
۳۳			*																					۲۰	۳۱
۳۴			*																					۲۰	۳۱
۳۵			*																					۲۰	۳۱
۳۶			*																					۲۰	۳۱
۳۷			*																					۲۰	۳۱
۳۸			*																					۲۰	۳۱
۳۹			*																					۲۰	۳۱
۴۰			*																					۲۰	۳۱
۴۱			*																					۲۰	۳۱
۴۲			*																					۲۰	۳۱
۴۳			*																					۲۰	۳۱
۴۴			*																					۲۰	۳۱
۴۵			*																					۲۰	۳۱
۴۶			*																					۲۰	۳۱
۴۷			*																					۲۰	۳۱
۴۸			*																					۲۰	۳۱
۴۹			*																					۲۰	۳۱
۵۰			*																					۲۰	۳۱
۵۱			*																					۲۰	۳۱
۵۲			*																					۲۰	۳۱
۵۳			*																					۲۰	۳۱
۵۴			*																					۲۰	۳۱
۵۵			*																					۲۰	۳۱
۵۶			*																					۲۰	۳۱
۵۷			*																					۲۰	۳۱
۵۸			*																					۲۰	۳۱
۵۹			*																					۲۰	۳۱
۶۰			*																					۲۰	۳۱
۶۱			*																					۲۰	۳۱
۶۲			*																					۲۰	۳۱
۶۳			*																					۲۰	۳۱
۶۴			*																					۲۰	۳۱
۶۵			*																					۲۰	۳۱
۶۶			*																					۲۰	۳۱
۶۷			*																					۲۰	۳۱
۶۸			*																					۲۰	۳۱
۶۹			*																					۲۰	۳۱
۷۰			*																					۲۰	۳۱
۷۱			*																					۲۰	۳۱
۷۲			*																					۲۰	۳۱
۷۳			*																					۲۰	۳۱
۷۴			*																					۲۰	۳۱
۷۵			*																					۲۰	۳۱
۷۶			*																					۲۰	۳۱
۷۷			*																					۲۰	۳۱
۷۸			*																					۲۰	۳۱
۷۹			*																					۲۰	۳۱
۸۰			*																					۲۰	۳۱
۸۱			*																					۲۰	۳۱
۸۲			*																					۲۰	۳۱
۸۳			*																					۲۰	۳۱
۸۴			*																					۲۰	۳۱
۸۵			*																					۲۰	۳۱
۸۶			*																					۲۰	۳۱
۸۷			*																					۲۰	۳۱
۸۸			*																					۲۰	۳۱
۸۹			*																					۲۰	۳۱
۹۰			*																					۲۰	۳۱

شماره ردیف آبادی	آبادی	کد آبادی	نوع راه آبادی (کیلومتر)	تعداد خانوار	کل جمعیت	جمعیت عساکر بیشتر	جمعیت باسواد	جمعیت شغل	فعالیت کشاورزی						
									زراعت	باغداری	دامداری دامپروری	پرورش طیور	پرورش گاو ابریشم	پرورش بز و گوسفند	دیگر درختکاری
۱	۲	۳	۴	۵	۶	۷	۸	۹	۱۰	۱۱	۱۲	۱۳	۱۴	۱۵	۱۶
۹۱	تختکویه در ان	۶۵۸۰۸	۴	۱۲	۸۴	۶۱	۴	۱۲	*	*	*	*	*	*	*
۹۲	تختکوهشکون	۶۵۸۰۹	۳	۱۰	۶۶	۵۱	۱۸	۱۱	*	*	*	*	*	*	*
۹۳	تختکوه ملک	۶۵۸۱۰	۲	۲۹	۲۵۱	۱۸۵	۸۶	۴۱	*	*	*	*	*	*	*
۹۴	تختکوه دود	۶۵۸۱۱	۴	۱۲	۶۴	۵۲	۵	۲۰	*	*	*	*	*	*	*
۹۵	تردی	۶۵۸۱۲	۴	۱۹	۱۱۱	۸۴	۲	۲۶	*	*	*	*	*	*	*
۹۶	تلخ آب	۶۵۸۱۳	۱	۱	۶	۴	۴	۱	*	*	*	*	*	*	*
۹۷	تلخاب تیلان	۶۵۸۱۵	۴	۹	۵۳	۴۱	۰	۱۲	*	*	*	*	*	*	*
۹۸	تلخاب حمزه علی	۶۵۸۱۶	۲	۱۲	۷۵	۵۲	۲۰	۱۰	*	*	*	*	*	*	*
۹۹	تلخاب خوه علی	۶۵۸۱۷	۳	۸	۵۸	۴۶	۲۲	۹	*	*	*	*	*	*	*
۱۰۰	تلخاب منظر	۶۵۸۱۸	۱	۲۱	۲۳۲	۱۷۸	۷۹	۱۹	*	*	*	*	*	*	*
۱۰۱	تلخاب چولان	۶۵۸۲۰	۴	۲۴	۱۴۷	۱۱۱	۵	۳۶	*	*	*	*	*	*	*
۱۰۲	تلخاب سیه	۶۵۸۲۲	۴	۱۳	۷۲	۵۵	۴	۱۶	*	*	*	*	*	*	*
۱۰۳	تلخابه شلان	۶۵۸۲۳	۳	۲۴	۱۵۹	۱۲۹	۴۵	۳۹	*	*	*	*	*	*	*
۱۰۴	تورکده	۶۵۸۲۴	۴	۲۶	۱۳۶	۱۰۲	۳	۱۷	*	*	*	*	*	*	*
۱۰۵	چاه ثمر اده	۶۵۸۲۹	۳	۷	۴۲	۳۷	۵	۸	*	*	*	*	*	*	*
۱۰۶	جعفر آباد	۶۵۸۳۱	۱	۹۴	۵۸۵	۴۳۷	۲۴۴	۷۳	*	*	*	*	*	*	*
۱۰۷	جعفر قلعه	۶۵۸۳۲	۳	۲۵	۱۷۰	۱۲۸	۷۰	۳۳	*	*	*	*	*	*	*
۱۰۸	جوخار حیاتبه	۶۵۸۳۳	۴	۶	۳۶	۲۶	۳	۸	*	*	*	*	*	*	*
۱۰۹	چیر اده	۶۵۸۳۴	۳	۱۳	۷۸	۵۹	۱۰	۱۶	*	*	*	*	*	*	*
۱۱۰	چال بدو طک	۶۵۸۳۶	۳	۱۶	۹۴	۷۰	۱۹	۹	*	*	*	*	*	*	*
۱۱۱	چال پیر اده	۶۵۸۳۷	۴	۲	۸	۷	۱	۳	*	*	*	*	*	*	*
۱۱۲	چال کوه چک لطف اله	۶۵۸۴۲	۴	۶	۳۱	۲۴	۱	۷	*	*	*	*	*	*	*
۱۱۳	چال سیوه	۶۵۸۴۵	۴	۵	۱۸	۱۶	۳	۱	*	*	*	*	*	*	*
۱۱۴	چاه پل توک آب	۶۵۸۴۶	۴	۴	۳۶	۲۸	۸	۶	*	*	*	*	*	*	*
۱۱۵	چاه ریبه	۶۵۸۴۷	۲	۲۱	۱۳۱	۱۰۷	۵۸	۲۴	*	*	*	*	*	*	*
۱۱۶	چزی	۶۵۸۴۹	۲	۲۹	۲۵۱	۱۹۷	۱۰۰	۴۴	*	*	*	*	*	*	*
۱۱۷	چشمه حقی	۶۵۸۵۰	۳	۲۸	۱۷۸	۱۳۷	۶۹	۲۷	*	*	*	*	*	*	*
۱۱۸	چشمه زنگان	۶۵۸۵۲	۳	۱۰	۵۶	۴۵	۱	۱۲	*	*	*	*	*	*	*
۱۱۹	چکار مان	۶۵۸۵۴	۲	۱۳۷	۸۴۶	۶۴۷	۲۸۳	۱۳۸	*	*	*	*	*	*	*
۱۲۰	چکار مان غلام حسین	۶۵۸۵۵	۳	۲۱	۱۳۹	۹۹	۳۵	۲۰	*	*	*	*	*	*	*
۱۲۱	چگاه آباد	۶۵۸۵۶	۴	۸	۴۸	۴۱	۱۳	۱۲	*	*	*	*	*	*	*
۱۲۲	چال چلدره	۶۵۸۵۷	۴	۱۴	۸۰	۶۳	۱	۴۰	*	*	*	*	*	*	*
۱۲۳	چهار قاش	۶۵۸۶۰	۴	۴	۲۶	۱۸	۰	۱	*	*	*	*	*	*	*
۱۲۴	چهل شبه باران	۶۵۸۶۱	۴	۱	۲	۲	۰	۱	*	*	*	*	*	*	*
۱۲۵	چهل شبه نیاز علی	۶۵۸۶۳	۳	۸	۵۰	۳۷	۱۱	۱۲	*	*	*	*	*	*	*
۱۲۶	چیره زنگان	۶۵۸۶۴	۴	۲	۱۴	۱۱	۲	۳	*	*	*	*	*	*	*
۱۲۷	حاجتی	۶۵۸۶۷	۳	۱۲	۶۹	۵۲	۱۹	۱۴	*	*	*	*	*	*	*
۱۲۸	حاجی آباد	۶۵۸۶۸	۴	۱۸	۹۲	۶۶	۱۰	۱۶	*	*	*	*	*	*	*
۱۲۹	حاجی آباد	۶۵۸۶۹	۳	۸	۵۵	۳۵	۱۴	۱۱	*	*	*	*	*	*	*
۱۳۰	حاجی فریب	۶۵۸۷۱	۴	۵	۲۷	۲۸	۱	۷	*	*	*	*	*	*	*
۱۳۱	حسن آباد	۶۵۸۷۲	۲	۲۲	۱۳۳	۱۰۴	۵۲	۲۴	*	*	*	*	*	*	*
۱۳۲	حسن و غلام حسین	۶۵۸۷۴	۳	۴	۲۹	۲۲	۷	۵	*	*	*	*	*	*	*
۱۳۳	حسین آباد	۶۵۸۷۶	۳	۸	۶۵	۵۲	۳۵	۹	*	*	*	*	*	*	*
۱۳۴	حسین آباد	۶۵۸۷۵	۲	۲۷	۱۴۸	۱۱۰	۴۹	۲۶	*	*	*	*	*	*	*
۱۳۵	حسین قلعه	۶۵۸۷۷	۳	۲	۲۴	۲۱	۱۱	۴	*	*	*	*	*	*	*

کد نوع راه آبادی: ۱ جاده اسفالت، ۲ جاده شوسه، ۳ جاده خاکی، ۴ مارو، ۵ سایر (از نگاه راه آسفالته تا راه آسفالته)، ۵ تا ۱۰ نا مشخص

تعداد گاو و گوساله	تعداد گوسفند و بز	تعمیرگاه ماشین آلات کشاورزی	فروشگاه تعاونی	دستری برسدیندیندی رابو	تلفون	دستری بر روزنامه بخور رابو	صندوق پست	بیمار و ماهی روستایی	دامپرورش تخم پوسن دامپرگی	پزشک	خانه بهداشت	مرکز بهداشتی درمانی	حمام	آموزش باغچه بوذا آموزی	مدرسه راهنمایی	دبستان	برن	آب لوله کشی	پایگاه تعاونی	مرکز خدمات روستایی	دفتر جهاد سازندگی	شورای اسلامی روستایی	اماکن مذهبی مسلمانان	بنیاد مذهبی مسلمانان	شماره ردیف آبادی
۴۲																									۹۱
	۲۰۰																								۹۲
۳	۸۰																								۹۳
۲۰	۵۰۰																*								۹۴
۷	۵۰۰		*														*								۹۵
۱۷	۱۸۸۰																								۹۶
۲																	*								۹۷
۵	۲۵۰																					*			۹۸
۹	۲۰۰																					*			۹۹
۶	۱۰۰																					*			۱۰۰
۲۲	۸۰			*					*						*	*	*					*			۱۰۱
۱۰	۲۵۰																					*			۱۰۲
۱۲	۱۲۰۰			*																		*			۱۰۳
۲۴	۹۷۵			*														*				*			۱۰۴
۴	۲۶۶۷			*																		*			۱۰۵
۱	۶۰۰			*													*					*			۱۰۶
۴۰۰	۱۵۰۰	*	*	*							*	*	*	*	*	*	*	*	*	*	*	*	*	*	۱۰۷
۶۰	۲۵۰			*													*					*			۱۰۸
۰	۵۰۰			*													*					*			۱۰۹
۱۰	۵۵۰			*													*					*			۱۱۰
۴	۱۹۲			*													*		*			*			۱۱۱
۱	۴۰۰۰			*													*		*			*			۱۱۲
۰	۲۶۰			*													*		*			*			۱۱۳
۰	۲۴۶			*													*		*			*			۱۱۴
۲	۲۵۰			*													*		*			*			۱۱۵
۷۰	۹۰۰			*													*		*			*			۱۱۶
۶۵	۴۲۰		*	*			*										*		*			*			۱۱۷
۵۰	۱۵۰			*													*		*			*			۱۱۸
۶۰	۱۰۴۰			*													*		*			*			۱۱۹
۲۰۰	۷۰۰۰		*	*			*				*	*	*	*	*	*	*	*	*	*	*	*	*	*	۱۲۰
۲۵	۹۰۰			*													*		*			*			۱۲۱
۵۰	۵۰۷			*													*		*			*			۱۲۲
۲۰	۵۸۰			*													*		*			*			۱۲۳
۰	۹۰			*													*		*			*			۱۲۴
۰	۶۰			*													*		*			*			۱۲۵
۱۰	۴۰۰			*													*		*		*	*	*	*	۱۲۶
۰	۱۰۰			*													*		*			*			۱۲۷
۰	۶۰۰			*													*		*			*			۱۲۸
۰	۷۰۰			*													*		*			*			۱۲۹
۵	۲۸۰			*													*		*			*			۱۳۰
۵	۲۵۰			*													*		*		*	*	*	*	۱۳۱
۱۰۰	۲۵۰		*	*													*		*		*	*	*	*	۱۳۲
۱۰	۹۰			*													*		*		*	*	*	*	۱۳۳
۲۰	۱۰۰			*													*		*		*	*	*	*	۱۳۴
۲۰	۸۰۰			*													*		*		*	*	*	*	۱۳۵
۷	۱۲			*													*		*		*	*	*	*	۱۳۶

شماره ردیف آبادی	آبادی	کد آبادی	نوع راه آبادی (کد)	تعداد خانوار	کل جمعیت	جمعیت عمال بیشتر	جمعیت باسواد	جمعیت شغل	فعالیت عمده کشاورزی						
									۱۰	۱۱	۱۲	۱۳	۱۴	۱۵	۱۶
۱۲۶	حمیدقلی	۰۶۵۸۷۹	۲	۸	۶۷	۵۱	۳۶	۱۰	*	*	*	*	*	*	*
۱۲۷	حقیقظاله	۰۶۵۸۸۰	۳	۸	۴۴	۳۷	۱۵	۳	*	*	*	*	*	*	*
۱۲۸	حمزه علی	۰۶۵۸۸۲	۴	۵	۲۷	۱۸	۴	۷	*	*	*	*	*	*	*
۱۲۹	حمزه علی جمالپور	۰۶۵۸۸۳	۴	۱	۱۰	۷	۰	۱	*	*	*	*	*	*	*
۱۴۰	حیدر اباد	۰۶۵۸۸۵	۲	۲۵	۲۴۱	۱۷۴	۶۱	۵۹	*	*	*	*	*	*	*
۱۴۱	خاتجان	۰۶۵۸۸۷	۲	۲۶	۱۵۵	۱۲۰	۴۸	۲۸	*	*	*	*	*	*	*
۱۴۲	خاتعلی	۰۶۵۸۸۸	۲	۶	۲۹	۲۲	۷	۱۰	*	*	*	*	*	*	*
۱۴۳	خداداد	۰۶۵۸۹۱	۴	۱	۸	۴	۰	۰	*	*	*	*	*	*	*
۱۴۴	خدایارحم علیرحم	۰۶۵۸۹۲	۳	۴	۲۴	۱۸	۴	۱	*	*	*	*	*	*	*
۱۴۵	خدایرحیم	۰۶۵۸۹۲	۳	۱	۱۰	۷	۴	۲	*	*	*	*	*	*	*
۱۴۶	خسرو	۰۶۵۸۹۴	۳	۲	۲۵	۱۹	۹	۴	*	*	*	*	*	*	*
۱۴۷	خمکانه	۰۶۵۸۹۵	۴	۹	۵۱	۳۷	۹	۷	*	*	*	*	*	*	*
۱۴۸	خمکانه ابادقلعه توک	۰۶۵۸۹۰	۳	۲۲	۱۰۸	۸۸	۱۳	۲۰	*	*	*	*	*	*	*
۱۴۹	خیمه جا	۰۶۵۸۹۷	۳	۱۲	۸۱	۶۴	۳۰	۱۴	*	*	*	*	*	*	*
۱۵۰	دریغ	۰۶۵۸۹۸	۴	۲۸	۲۱۸	۱۶۶	۱۰	۴۸	*	*	*	*	*	*	*
۱۵۱	دریغشش اب	۰۶۵۸۹۹	۳	۱۹	۱۲۰	۱۰۵	۳۱	۱۷	*	*	*	*	*	*	*
۱۵۲	درویش احمد	۰۶۵۹۰۰	۴	۱۷	۸۴	۶۰	۹	۱۰	*	*	*	*	*	*	*
۱۵۳	دره افقست علیخون	۰۶۵۹۰۱	۴	۵	۲۳	۲۰	۸	۷	*	*	*	*	*	*	*
۱۵۴	دره پیر	۰۶۵۹۰۲	۴	۵	۳۱	۲۲	۰	۵	*	*	*	*	*	*	*
۱۵۵	دره چیشاپی	۰۶۵۹۰۳	۴	۷	۴۶	۳۵	۳	۱۱	*	*	*	*	*	*	*
۱۵۶	دره دزدان	۰۶۵۹۰۴	۳	۲۲	۱۵۵	۱۲۲	۱۵	۳۹	*	*	*	*	*	*	*
۱۵۷	دره دون	۰۶۵۹۰۵	۳	۱۴	۹۵	۷۲	۱۸	۲۰	*	*	*	*	*	*	*
۱۵۸	دره عربها	۰۶۵۹۰۶	۱	۶	۴۳	۳۰	۱۳	۶	*	*	*	*	*	*	*
۱۵۹	دره قلعه	۰۶۵۹۰۷	۲	۱۲	۸۲	۵۷	۲۲	۱۵	*	*	*	*	*	*	*
۱۶۰	دره گندلی	۰۶۵۹۰۸	۴	۱۵	۸۳	۶۲	۸	۲۱	*	*	*	*	*	*	*
۱۶۱	دره شاه	۰۶۵۹۱۰	۴	۱۲	۸۲	۶۱	۵	۱۵	*	*	*	*	*	*	*
۱۶۲	دزدولتی	۰۶۵۹۱۱	۴	۲۵	۲۳۹	۱۸۹	۵۶	۷۶	*	*	*	*	*	*	*
۱۶۳	دوبلوطان	۰۶۵۹۱۲	۲	۲۸	۲۲۸	۱۸۲	۱۰۹	۴۵	*	*	*	*	*	*	*
۱۶۴	دوستی	۰۶۵۹۱۴	۳	۲۴	۱۵۵	۱۰۷	۲۸	۲۲	*	*	*	*	*	*	*
۱۶۵	دولخان	۰۶۵۹۱۵	۲	۲	۲۲	۱۶	۶	۵	*	*	*	*	*	*	*
۱۶۶	دولیحان	۰۶۵۹۱۶	۳	۱۲	۶۹	۵۴	۲۶	۱۵	*	*	*	*	*	*	*
۱۶۷	ده بیژن	۰۶۵۹۱۸	۴	۵۲	۲۹۹	۲۲۸	۴۲	۵۷	*	*	*	*	*	*	*
۱۶۸	ده غارتی	۰۶۵۹۱۹	۳	۲	۲۲	۱۵	۸	۳	*	*	*	*	*	*	*
۱۶۹	ده لرعلی	۰۶۶۰۸۱	۲	۲	۱۸	۱۲	۱	۲	*	*	*	*	*	*	*
۱۷۰	دهگاه	۰۶۵۹۲۱	۲	۱۰	۵۱	۴۲	۱۷	۱۲	*	*	*	*	*	*	*
۱۷۱	دیگدان	۰۶۵۹۲۲	۴	۱۰	۶۶	۴۵	۱	۱۶	*	*	*	*	*	*	*
۱۷۲	دیمر	۰۶۵۹۲۳	۲	۴	۱۸	۱۳	۷	۴	*	*	*	*	*	*	*
۱۷۳	ذوالقلی	۰۶۵۹۲۴	۴	۶	۳۴	۲۸	۰	۸	*	*	*	*	*	*	*
۱۷۴	ذوالفقار	۰۶۵۹۲۵	۴	۲۱	۱۶۶	۱۲۴	۳	۴۵	*	*	*	*	*	*	*
۱۷۵	رپی	۰۶۵۹۲۷	۴	۲۱	۱۹۸	۱۶۱	۴۳	۲۱	*	*	*	*	*	*	*
۱۷۶	رحیم اباد	۰۶۵۹۲۸	۴	۸	۳۶	۲۵	۲	۷	*	*	*	*	*	*	*
۱۷۷	رحیم اباد	۰۶۵۹۳۰	۲	۲۷	۲۳۲	۱۷۲	۶۴	۳۶	*	*	*	*	*	*	*
۱۷۸	رضاچالکنار	۰۶۵۹۳۱	۴	۲۳	۱۳۴	۱۰۰	۴۳	۱۳	*	*	*	*	*	*	*
۱۷۹	رضاخون	۰۶۵۹۳۲	۴	۴	۱۷	۱۳	۴	۴	*	*	*	*	*	*	*
۱۸۰	رضیعی اباد	۰۶۵۹۳۳	۲	۱۹	۷۸	۶۹	۲۵	۱۸	*	*	*	*	*	*	*

کد نوع راه آبادی: ۱ جاده انحصاری، ۲ جاده شوسه، ۳ جاده خاکی، ۴ مارو، ۵ سایر (اینگاه راه آهن یا راه آبی)، ۵ نامشخص

شماره ردیف آبادی	بنیغ مذبی سلسل نازان	امکن مذبی سلسل نازان	شورای سولای روستایی	دفتر جهاد سازندگی	مرکز خدمات روستایی	پایگاه تعاونی بست بیج	آب لولگشی	برق	دبستان	مدرسه راهمایی	آموزشگاه تخصصی پروانه آموزشی	غام	مرکز بهداشتی درمانی	خانه بهداشت	پزشک	دانشگاه تکمیلی بین المللی	بیمارستانهای روستایی	صندوق پست	دستری بر روزنامه مجله آبادی	تلفن	دستری بر وسیله نقلیه عمومی در آبادی	فروشگاه تعاونی	تعمیرگاه ماشین آلات کشاورزی	تعداد کوکس فورد	تعداد گاو و گوساله
۱۷	۱۸	۱۹	۲۰	۲۱	۲۲	۲۳	۲۴	۲۵	۲۶	۲۷	۲۸	۲۹	۳۰	۳۱	۳۲	۳۳	۳۴	۳۵	۳۶	۳۷	۳۸	۳۹	۴۰	۴۱	۴۲
۱۲۶	*	*	*	*	*	*	*	*	*	*	*	*	*	*	*	*	*	*	*	*	*	*	*	*	۲۰
۱۲۷	*	*	*	*	*	*	*	*	*	*	*	*	*	*	*	*	*	*	*	*	*	*	*	*	۲۰
۱۲۸	*	*	*	*	*	*	*	*	*	*	*	*	*	*	*	*	*	*	*	*	*	*	*	۵	
۱۲۹	*	*	*	*	*	*	*	*	*	*	*	*	*	*	*	*	*	*	*	*	*	*	*	۲	
۱۳۰	*	*	*	*	*	*	*	*	*	*	*	*	*	*	*	*	*	*	*	*	*	*	*	۲۵	
۱۳۱	*	*	*	*	*	*	*	*	*	*	*	*	*	*	*	*	*	*	*	*	*	*	*	۱۰۰	
۱۳۲	*	*	*	*	*	*	*	*	*	*	*	*	*	*	*	*	*	*	*	*	*	*	*	۸	
۱۳۳	*	*	*	*	*	*	*	*	*	*	*	*	*	*	*	*	*	*	*	*	*	*	*	۰	
۱۳۴	*	*	*	*	*	*	*	*	*	*	*	*	*	*	*	*	*	*	*	*	*	*	*	۰	
۱۳۵	*	*	*	*	*	*	*	*	*	*	*	*	*	*	*	*	*	*	*	*	*	*	*	۲	
۱۳۶	*	*	*	*	*	*	*	*	*	*	*	*	*	*	*	*	*	*	*	*	*	*	*	۰	
۱۳۷	*	*	*	*	*	*	*	*	*	*	*	*	*	*	*	*	*	*	*	*	*	*	*	۱۰	
۱۳۸	*	*	*	*	*	*	*	*	*	*	*	*	*	*	*	*	*	*	*	*	*	*	*	۰	
۱۳۹	*	*	*	*	*	*	*	*	*	*	*	*	*	*	*	*	*	*	*	*	*	*	*	۱۴	
۱۴۰	*	*	*	*	*	*	*	*	*	*	*	*	*	*	*	*	*	*	*	*	*	*	*	۲۰	
۱۴۱	*	*	*	*	*	*	*	*	*	*	*	*	*	*	*	*	*	*	*	*	*	*	*	۲۰	
۱۴۲	*	*	*	*	*	*	*	*	*	*	*	*	*	*	*	*	*	*	*	*	*	*	*	۰	
۱۴۳	*	*	*	*	*	*	*	*	*	*	*	*	*	*	*	*	*	*	*	*	*	*	*	۰	
۱۴۴	*	*	*	*	*	*	*	*	*	*	*	*	*	*	*	*	*	*	*	*	*	*	*	۱۰	
۱۴۵	*	*	*	*	*	*	*	*	*	*	*	*	*	*	*	*	*	*	*	*	*	*	*	۲	
۱۴۶	*	*	*	*	*	*	*	*	*	*	*	*	*	*	*	*	*	*	*	*	*	*	*	۰	
۱۴۷	*	*	*	*	*	*	*	*	*	*	*	*	*	*	*	*	*	*	*	*	*	*	*	۱۰	
۱۴۸	*	*	*	*	*	*	*	*	*	*	*	*	*	*	*	*	*	*	*	*	*	*	*	۰	
۱۴۹	*	*	*	*	*	*	*	*	*	*	*	*	*	*	*	*	*	*	*	*	*	*	*	۱۰۰	
۱۵۰	*	*	*	*	*	*	*	*	*	*	*	*	*	*	*	*	*	*	*	*	*	*	*	۷۵	
۱۵۱	*	*	*	*	*	*	*	*	*	*	*	*	*	*	*	*	*	*	*	*	*	*	*	۱۰	
۱۵۲	*	*	*	*	*	*	*	*	*	*	*	*	*	*	*	*	*	*	*	*	*	*	*	۱۶	
۱۵۳	*	*	*	*	*	*	*	*	*	*	*	*	*	*	*	*	*	*	*	*	*	*	*	۴	
۱۵۴	*	*	*	*	*	*	*	*	*	*	*	*	*	*	*	*	*	*	*	*	*	*	*	۴۲	
۱۵۵	*	*	*	*	*	*	*	*	*	*	*	*	*	*	*	*	*	*	*	*	*	*	*	۲۱	
۱۵۶	*	*	*	*	*	*	*	*	*	*	*	*	*	*	*	*	*	*	*	*	*	*	*	۱۵	
۱۵۷	*	*	*	*	*	*	*	*	*	*	*	*	*	*	*	*	*	*	*	*	*	*	*	۴۰	
۱۵۸	*	*	*	*	*	*	*	*	*	*	*	*	*	*	*	*	*	*	*	*	*	*	*	۵۰	
۱۵۹	*	*	*	*	*	*	*	*	*	*	*	*	*	*	*	*	*	*	*	*	*	*	*	۱۰	
۱۶۰	*	*	*	*	*	*	*	*	*	*	*	*	*	*	*	*	*	*	*	*	*	*	*	۲۰	
۱۶۱	*	*	*	*	*	*	*	*	*	*	*	*	*	*	*	*	*	*	*	*	*	*	*	۱۰	
۱۶۲	*	*	*	*	*	*	*	*	*	*	*	*	*	*	*	*	*	*	*	*	*	*	*	۲۰	
۱۶۳	*	*	*	*	*	*	*	*	*	*	*	*	*	*	*	*	*	*	*	*	*	*	*	۰	
۱۶۴	*	*	*	*	*	*	*	*	*	*	*	*	*	*	*	*	*	*	*	*	*	*	*	۰	
۱۶۵	*	*	*	*	*	*	*	*	*	*	*	*	*	*	*	*	*	*	*	*	*	*	*	۵	
۱۶۶	*	*	*	*	*	*	*	*	*	*	*	*	*	*	*	*	*	*	*	*	*	*	*	۸۵	
۱۶۷	*	*	*	*	*	*	*	*	*	*	*	*	*	*	*	*	*	*	*	*	*	*	*	۴	
۱۶۸	*	*	*	*	*	*	*	*	*	*	*	*	*	*	*	*	*	*	*	*	*	*	*	۵۰	
۱۶۹	*	*	*	*	*	*	*	*	*	*	*	*	*	*	*	*	*	*	*	*	*	*	*	۳	
۱۷۰	*	*	*	*	*	*	*	*	*	*	*	*	*	*	*	*	*	*	*	*	*	*	*	۵	
۱۷۱	*	*	*	*	*	*	*	*	*	*	*	*	*	*	*	*	*	*	*	*	*	*	*	۱۵	
۱۷۲	*	*	*	*	*	*	*	*	*	*	*	*	*	*	*	*	*	*	*	*	*	*	*	۰	
۱۷۳	*	*	*	*	*	*	*	*	*	*	*	*	*	*	*	*	*	*	*	*	*	*	*	۰	
۱۷۴	*	*	*	*	*	*	*	*	*	*	*	*	*	*	*	*	*	*	*	*	*	*	*	۵	
۱۷۵	*	*	*	*	*	*	*	*	*	*	*	*	*	*	*	*	*	*	*	*	*	*	*	۸۵	
۱۷۶	*	*	*	*	*	*	*	*	*	*	*	*	*	*	*	*	*	*	*	*	*	*	*	۴	
۱۷۷	*	*	*	*	*	*	*	*	*	*	*	*	*	*	*	*	*	*	*	*	*	*	*	۵۰	
۱۷۸	*	*	*	*	*	*	*	*	*	*	*	*	*	*	*	*	*	*	*	*	*	*	*	۳	
۱۷۹	*	*	*	*	*	*	*	*	*	*	*	*	*	*	*	*	*	*	*	*	*	*	*	۵	
۱۸۰	*	*	*	*	*	*	*	*	*	*	*	*	*	*	*	*	*	*	*	*	*	*	*	۱۵	

شماره ریش آبادی	آبادی	کد آبادی	نوع راه آبادی (کد)	تعداد خانوار	کل جمعیت	جمعیت عمال بیشتر	جمعیت باسواد	جمعیت شامل	فعالیت کشاورزی							
									۱۰	۱۱	۱۲	۱۳	۱۴	۱۵	۱۶	
۱۸۱	رکبی	۰۶۵۹۳۴	۲	۱۶	۱۰۲	۷۹	۲۰	۱۴	*	*	*	*	*	*	*	*
۱۸۲	ریشه مرخاب	۰۶۵۹۳۶	۴	۲	۲۲	۱۷	۰	۲	*	*	*	*	*	*	*	*
۱۸۳	زایوت	۰۶۵۹۳۷	۲	۲۲	۲۰۷	۱۶۱	۳۱	۵۰	*	*	*	*	*	*	*	*
۱۸۴	زنگل ابدلی	۰۶۵۹۳۸	۴	۶۲	۲۳۷	۲۶۷	۳۶	۸۲	*	*	*	*	*	*	*	*
۱۸۵	زیستون آباد	۰۶۵۹۳۹	۲	۱۰	۷۴	۵۸	۱۷	۱۷	*	*	*	*	*	*	*	*
۱۸۶	زیر چشمه ابدلی	۰۶۵۹۴۰	۲	۴۰	۲۳۱	۱۸۱	۴۴	۵۰	*	*	*	*	*	*	*	*
۱۸۷	زیلعلی معسر	۰۶۵۹۴۱	۲	۲۱	۶۸	۲۰	۱	۲۴	*	*	*	*	*	*	*	*
۱۸۸	سبز لیکه مروان علی	۰۶۵۹۴۴	۲	۱۵	۹۱	۶۴	۱	۱۲	*	*	*	*	*	*	*	*
۱۸۹	مراوهوشی مید محمدقلی	۰۶۵۹۴۶	۴	۱۷	۱۰۲	۸۲	۱۴	۲۹	*	*	*	*	*	*	*	*
۱۹۰	سربازان	۰۶۵۹۴۷	۲	۴۱	۲۰۱	۱۵۲	۱۰	۵۵	*	*	*	*	*	*	*	*
۱۹۱	سرباز اجدان	۰۶۵۹۴۸	۲	۲۲	۱۴۷	۱۰۶	۴۸	۲۶	*	*	*	*	*	*	*	*
۱۹۲	سرتلها	۰۶۵۹۴۹	۲	۶	۳۸	۳۰	۱۲	۸	*	*	*	*	*	*	*	*
۱۹۳	سرتنگ	۰۶۵۹۵۰	۴	۸	۵۸	۴۰	۲	۱۲	*	*	*	*	*	*	*	*
۱۹۴	سرتنگ	۰۶۵۹۵۱	۲	۲۲	۱۱۲	۹۱	۹	۳۷	*	*	*	*	*	*	*	*
۱۹۵	سرجنار	۰۶۵۹۵۲	۴	۲۶	۱۶۴	۱۲۴	۴۴	۲۸	*	*	*	*	*	*	*	*
۱۹۶	سرخوشیبالا	۰۶۵۹۵۴	۲	۲۲	۱۶۱	۱۲۷	۵۲	۲۵	*	*	*	*	*	*	*	*
۱۹۷	سرخوشی پایین	۰۶۵۹۵۵	۲	۴۴	۲۸۲	۲۲۵	۹۲	۶۳	*	*	*	*	*	*	*	*
۱۹۸	سرخوشی	۰۶۵۹۵۶	۴	۹	۶۲	۴۸	۵	۸	*	*	*	*	*	*	*	*
۱۹۹	سرخوشی	۰۶۵۹۵۷	۵	۹	۴۱	۳۶	۰	۷	*	*	*	*	*	*	*	*
۲۰۰	سرداران آباد	۰۶۵۹۵۸	۲	۱۲	۷۲	۶۲	۳۱	۱۹	*	*	*	*	*	*	*	*
۲۰۱	سرخوشی	۰۶۵۹۵۹	۲	۴۷	۲۲۵	۲۳۶	۱۶	۶۸	*	*	*	*	*	*	*	*
۲۰۲	سرخوشی	۰۶۵۹۶۱	۱	۹۷	۶۱۳	۲۴۴	۷۱	۴۷	*	*	*	*	*	*	*	*
۲۰۳	سرموردی	۰۶۵۹۶۲	۲	۹	۴۶	۳۵	۲۱	۸	*	*	*	*	*	*	*	*
۲۰۴	سرموردی	۰۶۵۹۶۳	۲	۱	۱۰	۸	۱	۲	*	*	*	*	*	*	*	*
۲۰۵	سرخوشی	۰۶۵۹۶۴	۴	۲	۲۵	۲۲	۲	۴	*	*	*	*	*	*	*	*
۲۰۶	سرخوشی	۰۶۵۹۶۵	۴	۲۹	۱۹۴	۱۶۲	۵۷	۳۹	*	*	*	*	*	*	*	*
۲۰۷	سلطانعلی	۰۶۵۹۶۶	۴	۹	۵۵	۴۱	۱۱	۱۰	*	*	*	*	*	*	*	*
۲۰۸	سلیمان	۰۶۵۹۶۷	۲	۵	۲۳	۲۷	۸	۵	*	*	*	*	*	*	*	*
۲۰۹	سنگساران	۰۶۵۹۶۸	۴	۲۴	۱۳۸	۱۰۷	۱	۳۷	*	*	*	*	*	*	*	*
۲۱۰	سوزان آباد	۰۶۵۹۶۹	۲	۲۴	۱۷۲	۱۱۸	۴۱	۲۹	*	*	*	*	*	*	*	*
۲۱۱	سوخوشی	۰۶۵۹۷۰	۴	۲۱	۱۱۳	۸۴	۱۲	۳۰	*	*	*	*	*	*	*	*
۲۱۲	سرخوشی	۰۶۵۹۷۲	۲	۸	۲۶	۲۱	۲۴	۱۰	*	*	*	*	*	*	*	*
۲۱۳	شرف مرده	۰۶۵۹۷۴	۴	۱	۱۰	۱۰	۰	۴	*	*	*	*	*	*	*	*
۲۱۴	شکر اله	۰۶۵۹۷۵	۱	۲۴	۱۵۴	۱۰۹	۳۹	۲۱	*	*	*	*	*	*	*	*
۲۱۵	شکره	۰۶۵۹۷۶	۴	۴	۲۵	۱۷	۰	۴	*	*	*	*	*	*	*	*
۲۱۶	شوکل	۰۶۵۹۷۸	۲	۹۷	۵۹۱	۴۳۸	۱۹۶	۶۶	*	*	*	*	*	*	*	*
۲۱۷	شوکل	۰۶۵۹۷۹	۵	۸	۵۹	۴۱	۶	۸	*	*	*	*	*	*	*	*
۲۱۸	شوکل	۰۶۵۹۸۰	۴	۴	۲۹	۲۲	۱	۳	*	*	*	*	*	*	*	*
۲۱۹	شهرک امام صادق	۰۶۶۰۳۶	۲	۲۶	۲۰۶	۱۵۹	۸۵	۳۳	*	*	*	*	*	*	*	*
۲۲۰	شهرک طالبانی	۰۶۵۹۸۱	۱	۲۵	۱۵۵	۱۱۴	۶۵	۷	*	*	*	*	*	*	*	*
۲۲۱	شهرک محمد رضا اشدپور	۰۶۵۹۸۲	۲	۵۸	۳۰۸	۲۲۲	۸۵	۳۶	*	*	*	*	*	*	*	*
۲۲۲	شهرک میراث	۰۶۶۱۴۷	۲	۱۷	۱۰۰	۸۰	۲۵	۸	*	*	*	*	*	*	*	*
۲۲۳	شهرک پاسار	۰۶۶۱۴۹	۲	۲۶	۱۴۶	۱۰۹	۵۰	۲۲	*	*	*	*	*	*	*	*
۲۲۴	شهرک تین	۰۶۵۹۸۳	۲	۱۰	۷۵	۵۷	۳۰	۱۰	*	*	*	*	*	*	*	*
۲۲۵	شهرک چاهانگیر تشاور	۰۶۶۰۳۵	۲	۱۰	۶۶	۵۲	۲۵	۱۲	*	*	*	*	*	*	*	*

کد نوع راه آبادی ۱، جاده اسفالت، ۲، جاده خاکی، ۳، مارو، ۴، سایر راهها و آبنما و راه آبی، ۵، ناشخص

تعداد گاو و گوساله	تعداد گوسفند و بز	تعمیرگاه ماشین آلات کشاورزی	فروشگاه تعاونی	دستری به وسیله تعمیراتی آراک	تلفن	دستری به روزنامه بخود آراک	صدوق پست	بیمار و دامی روستایی	دامپروری کشتین دامپروری	پزشک	خانه بهداشت	مرکز بهداشتی درمانی	حمام	آموزش انجمن بودا آموزی	مدرسه راهنمایی	دبستان	برق	آب لوله کشی	پایگاه تعاونی بیج	مرکز خدمات روستایی	دفتر جهاد سازندگی	شورای اسلامی روستایی	انگن مذهبی مسلمانان	بنیاد مذهبی مسلمانان	شماره رویداد آبادی
۴۲	۵۰																								۱۸۱
	۰										*							*							۱۸۲
	۱۰																								۱۸۳
	۰			*					*																۱۸۴
۱۴	۲۰۰			*					*														*		۱۸۵
۱۰۰	۲۰۰۰		*	*					*															*	۱۸۶
۱۷	۱۹۸۰			*					*															*	۱۸۷
۲۰	۱۰۷۰			*					*															*	۱۸۸
۲۰	۹۵۰			*					*															*	۱۸۹
۸۰	۳۰۰۰			*					*															*	۱۹۰
۲۵	۳۲۰			*					*									*						*	۱۹۱
۵	۱۴۰			*					*									*						*	۱۹۲
۲۰	۳۰۰			*					*									*						*	۱۹۳
۷	۱۹۵۰			*					*									*						*	۱۹۴
۶۰	۱۲۰۰			*					*									*						*	۱۹۵
۲۰	۱۲۰۰			*					*									*						*	۱۹۶
۵۰	۹۰۰			*					*									*						*	۱۹۷
۰	۵۰۰			*					*									*						*	۱۹۸
۰	۱۲۰۰			*					*									*						*	۱۹۹
۱۵	۸۰۰			*					*									*						*	۲۰۰
۲۹	۶۲۵۰			*					*									*						*	۲۰۱
۵	۱۰۰	*		*					*									*						*	۲۰۲
۳۰	۱۵۰			*					*									*						*	۲۰۳
۰	۲۱			*					*									*						*	۲۰۴
۷	۲۶۸			*					*									*						*	۲۰۵
۱۵	۱۵۰۰			*					*									*						*	۲۰۶
۰	۹۰۰			*					*									*						*	۲۰۷
۱۶	۲۰۰			*					*									*						*	۲۰۸
۲۰	۵۸۰			*					*									*						*	۲۰۹
۱۰	۱۱۰			*					*									*						*	۲۱۰
۲۸	۱۸۰۰			*					*									*						*	۲۱۱
۲۰	۳۲۰			*					*									*						*	۲۱۲
۰	۱۳۵			*					*									*						*	۲۱۳
۶۰	۴۵۰			*					*									*						*	۲۱۴
۰	۱۴۰			*					*									*						*	۲۱۵
۲۰	۵۰۰۰			*					*									*						*	۲۱۶
۱۰	۳۵۰			*					*									*						*	۲۱۷
۵	۱۵۰			*					*									*						*	۲۱۸
۲۰	۵۰۰		*	*					*									*						*	۲۱۹
۵۰	۸۰			*					*									*						*	۲۲۰
۳۰	۸۰			*					*									*						*	۲۲۱
۲	۲۵۰			*					*									*						*	۲۲۲
۱۵	۳۲۰			*					*									*						*	۲۲۳
۱۰	۱۲۰			*					*									*						*	۲۲۴
۳۵	۲۰۱			*					*									*					*	*	۲۲۵

شماره روستای آبادی	آبادی	کده آبادی	نوع راه آبادی (کده)	تعداد خانوار	جمع جمعیت	جمعیت عمال بیشتر	جمعیت باسواد	جمعیت شغل	فعالیت عمده شغل دوزی						
									۱۰	۱۱	۱۲	۱۳	۱۴	۱۵	۱۶
۲۲۶	شهید محمد دهمحمدی	۶۵۹۸۴	۲	۴۲	۲۹۲	۲۲۲	۱۲۱	۴۰	*	*	*	*	*	*	*
۲۲۷	شیخ احمد	۶۵۹۸۵	۴	۱۱	۶۸	۴۹	۲	۱۴	*	*	*	*	*	*	*
۲۲۸	شیخ فریدین	۶۵۹۸۶	۴	۵	۲۲	۲۷	۱	۸	*	*	*	*	*	*	*
۲۲۹	شیخ کریم علی	۶۵۹۸۷	۴	۴	۲۲	۱۲	۰	۴	*	*	*	*	*	*	*
۲۳۰	شیر علی	۶۵۹۸۸	۲	۹	۵۲	۲۷	۱	۹	*	*	*	*	*	*	*
۲۳۱	شیر کفی	۶۵۹۸۹	۴	۲۲	۱۴۹	۱۱۲	۱۶	۲۲	*	*	*	*	*	*	*
۲۳۲	شیرین ایت	۶۵۹۹۰	۴	۹	۵۱	۲۹	۲	۹	*	*	*	*	*	*	*
۲۳۳	صادق اسحاق سلیمی	۶۵۹۹۱	۲	۴۶	۲۹۱	۲۱۹	۳۵	۶۲	*	*	*	*	*	*	*
۲۳۴	سالح کوشاه	۶۵۹۹۲	۲	۷۸	۴۷۸	۳۶۲	۱۷۵	۵۲	*	*	*	*	*	*	*
۲۳۵	صفقی	۶۵۹۹۴	۴	۲	۱۶	۱۴	۲	۴	*	*	*	*	*	*	*
۲۳۶	صفی خون	۶۵۹۹۵	۲	۱۸	۸۹	۶۹	۱۸	۱۵	*	*	*	*	*	*	*
۲۳۷	سینور آباد	۶۵۹۹۶	۲	۲۲	۱۴۲	۱۰۷	۲۶	۲۸	*	*	*	*	*	*	*
۲۳۸	طاق	۶۵۹۹۷	۲	۲۰	۱۳۵	۱۰۲	۵۵	۱۹	*	*	*	*	*	*	*
۲۳۹	طاهان جعفر قلی	۶۵۹۹۸	۲	۱۰	۶۶	۴۸	۱۴	۱۵	*	*	*	*	*	*	*
۲۴۰	طاهیان	۶۵۹۹۹	۲	۲۷	۲۱۶	۱۵۷	۴۶	۴۰	*	*	*	*	*	*	*
۲۴۱	طاهر آباد	۶۶۰۰۰	۲	۷۲	۳۹۲	۲۰۲	۸۵	۶۴	*	*	*	*	*	*	*
۲۴۲	عالمی پیر و علی مومن	۶۶۰۰۱	۲	۲۶	۱۴۹	۱۱۲	۲۷	۲۱	*	*	*	*	*	*	*
۲۴۳	عبد الرضا	۶۶۰۰۲	۲	۷	۴۴	۲۴	۲۳	۱۲	*	*	*	*	*	*	*
۲۴۴	عبد الکریم	۶۶۰۰۳	۴	۱۸	۹۱	۶۸	۱۲	۲۲	*	*	*	*	*	*	*
۲۴۵	عبد المحمد	۶۶۰۰۴	۲	۹	۶۴	۵۲	۲۱	۱۱	*	*	*	*	*	*	*
۲۴۶	عبد حمن	۶۶۰۰۵	۴	۲	۱۶	۱۲	۵	۲	*	*	*	*	*	*	*
۲۴۷	عبده آباد	۶۶۰۰۶	۲	۶	۴۲	۲۱	۱۱	۷	*	*	*	*	*	*	*
۲۴۸	عبدی خون	۶۶۰۰۸	۲	۲۸	۱۶۳	۱۱۶	۴۲	۱۷	*	*	*	*	*	*	*
۲۴۹	عسکر آباد	۶۶۰۰۹	۴	۴	۲۴	۲۸	۲	۱۰	*	*	*	*	*	*	*
۲۵۰	علیدان	۶۶۰۱۰	۴	۲۰	۱۰۵	۸۲	۱۲	۲۸	*	*	*	*	*	*	*
۲۵۱	علیدان ابراهیم	۶۶۰۱۱	۲	۸	۴۴	۲۷	۹	۶	*	*	*	*	*	*	*
۲۵۲	علی آباد	۶۶۰۱۳	۴	۲	۱۲	۹	۰	۳	*	*	*	*	*	*	*
۲۵۳	علی آباد	۶۶۰۱۲	۲	۱۰	۵۵	۴۲	۸	۹	*	*	*	*	*	*	*
۲۵۴	علی پاشا	۶۶۰۱۵	۲	۶	۴۴	۳۲	۱۷	۸	*	*	*	*	*	*	*
۲۵۵	علی دان	۶۶۰۱۶	۴	۲	۱۴	۱۱	۴	۳	*	*	*	*	*	*	*
۲۵۶	علی محمد آباد	۶۶۰۱۷	۲	۲	۱۰	۱۰	۳	۲	*	*	*	*	*	*	*
۲۵۷	علی نظر	۶۶۰۱۹	۲	۲۰	۱۷۲	۱۳۵	۴۳	۲۲	*	*	*	*	*	*	*
۲۵۸	علی یار	۶۶۰۲۱	۲	۸	۵۸	۴۵	۲۲	۱۱	*	*	*	*	*	*	*
۲۵۹	علی یار	۶۶۰۲۰	۴	۷	۴۰	۲۹	۸	۹	*	*	*	*	*	*	*
۲۶۰	عوض آباد	۶۶۰۲۳	۴	۲	۳۰	۲۰	۷	۴	*	*	*	*	*	*	*
۲۶۱	غلامحسین حافظی	۶۵۸۲۶	۲	۶	۳۰	۲۴	۱۱	۱۱	*	*	*	*	*	*	*
۲۶۲	غلامرضا	۶۵۸۲۷	۲	۶	۳۵	۲۹	۱۷	۶	*	*	*	*	*	*	*
۲۶۳	غلامعلی	۶۵۸۲۸	۲	۶	۲۷	۲۲	۱۵	۸	*	*	*	*	*	*	*
۲۶۴	فتاح	۶۶۰۲۴	۴	۱۲	۶۷	۵۲	۳	۱۱	*	*	*	*	*	*	*
۲۶۵	فتاحی آباد	۶۶۰۲۵	۲	۱۰	۵۱	۳۵	۶	۸	*	*	*	*	*	*	*
۲۶۶	فردوس آباد	۶۶۰۲۶	۲	۲۲	۱۳۷	۱۰۱	۳۱	۱۸	*	*	*	*	*	*	*
۲۶۷	فرزاد و کوهزاد	۶۶۰۲۷	۲	۱۱	۶۹	۵۱	۷	۱۱	*	*	*	*	*	*	*
۲۶۸	فرگه	۶۶۰۲۸	۲	۶۵	۲۱۴	۲۴۹	۴۸	۶۹	*	*	*	*	*	*	*
۲۶۹	فرهاد آباد	۶۶۰۲۹	۴	۱۵	۷۹	۵۵	۱۱	۲۰	*	*	*	*	*	*	*
۲۷۰	فیض اله	۶۶۰۳۰	۱	۵	۱۸	۱۵	۱۲	۴	*	*	*	*	*	*	*

کد نوع راه آبادی: ۱، جاده اسفالت، ۲، جاده شوسه، ۳، جاده خاکی، ۴، مارود، ۵، سایر دستگاه راه آسین، ۶، ناهض

تعداد گاو و گوساله	تعداد گوسفند بز	تعمیرگاه پشم آلات کش آردی	فروشگاه تعاونی	دسترسی به وسیله نقلیه عمومی آردی	مغزین	دسترسی به روزنامه و مجله آردی	صندوق پست	بیمار و دامی روستایی	دانشگاه پشمین آردی	پزشک	خانه بهداشت	مرکز بهداشتی درمانی	غلام	آموزش با صنعت مواد آردی	درسه راهمایی	دبستان	برن	آب لوله کشی	پایگاه مقاومت بسیج	مرکز خدمات روستایی	دفتر بهداشت آردی	شورای اسلامی روستایی	انگن مذهبی سلمانان	بنیاد مذهبی سلمانان	شماره ردیف آبادی
۴۲	۴۱	۴۰	۳۹	۳۸	۳۷	۳۶	۳۵	۳۴	۳۳	۳۲	۳۱	۳۰	۲۹	۲۸	۲۷	۲۶	۲۵	۲۴	۲۳	۲۲	۲۱	۲۰	۱۹	۱۸	۱۷
۱۰	۲۷۰			*										*			*								۲۲۶
.	۲۱۰۰																								۲۲۷
.	۱۲۰۰																								۲۲۸
۵	۷۵۰																						*		۲۲۹
.	۲۵۰			*																					۲۳۰
.	۱۵۰۰																								۲۳۱
.	۶۰۰																								۲۳۲
۵۰	۲۲۰۰			*				*																	۲۳۳
۲۰۰	۱۵۵۰			*				*																*	۲۳۴
۲	۶۰																								۲۳۵
۷	۸۰۰																								۲۳۶
۲۰	۷۰۰			*																					۲۳۷
۵۰	۴۵۰			*																					۲۳۸
۲۰	۲۷۰			*														*							۲۳۹
۲۰	۴۲۰			*				*										*					*		۲۴۰
۵۰	۱۶۰۰		*	*				*										*				*	*	*	۲۴۱
۲۰	۲۵۰			*														*				*	*	*	۲۴۲
۲۰	۶۰			*														*				*	*	*	۲۴۳
.	۱۲۰۰			*														*				*	*	*	۲۴۴
۱۵	۶۰			*														*				*	*	*	۲۴۵
۶	۱۰۰																	*				*	*	*	۲۴۶
۱۰	۴۲۰																	*				*	*	*	۲۴۷
۵	۱۰۰																	*				*	*	*	۲۴۸
۱۰	۷۰۰																	*				*	*	*	۲۴۹
.	۸۰۰																	*				*	*	*	۲۵۰
.	۲۶۰																	*				*	*	*	۲۵۱
۷	۱۰۰																	*				*	*	*	۲۵۲
۷	۲۲۰																	*				*	*	*	۲۵۳
۲۰	۴۰۰																	*				*	*	*	۲۵۴
۲	۳۰																	*				*	*	*	۲۵۵
۱۲	۶۰																	*				*	*	*	۲۵۶
۶۰	۳۰۰																	*				*	*	*	۲۵۷
۲	۳۵۰																	*				*	*	*	۲۵۸
۱۰	۱۰۰																	*				*	*	*	۲۵۹
۱۰	۹۰۰							*										*				*	*	*	۲۶۰
۵	.																	*				*	*	*	۲۶۱
۸	۱۹۰																	*				*	*	*	۲۶۲
۱۷	۱۸۰																	*				*	*	*	۲۶۳
۵	۱۵۰۰																	*				*	*	*	۲۶۴
۱۰	۱۵۰																	*				*	*	*	۲۶۵
۵۰	۸۰			*														*				*	*	*	۲۶۶
۵	۳۶۰																	*				*	*	*	۲۶۷
.	۷۰۰																	*				*	*	*	۲۶۸
۱۰	۲۵۰																	*				*	*	*	۲۶۹
۱۰	۵۰																	*				*	*	*	۲۷۰

خصوصیات اجتماعی - اقتصادی آبادیهای دارای سکنه شهرستان مسجد سلیمان

شماره ردیف آبادی	آبادی	کد آبادی	نوع راه آبادی (کد)	تعداد خانوار	کل جمعیت	جمعیت عساکر بیشتر	جمعیت باسواد	جمعیت شامل	فعالیات عمده کشاورزی						
									پرورش ماهی	پرورش بز و گاو	پرورش گاو ابریشم	پرورش طیور	دامداری دامپروری	باغداری	زراعت
۱	۲	۳	۴	۵	۶	۷	۸	۹	۱۰	۱۱	۱۲	۱۳	۱۴	۱۵	۱۶
۲۷۱	قنارم ایباد	۰۶۶۰۳۱	۳	۲۵	۲۳۴	۱۸۱	۱۰۱	۴۱	*	*	*	*	*	*	*
۲۷۲	قناری ایباد	۰۶۶۰۳۲	۴	۹	۵۸	۴۴	۲۰	۱۲	*	*	*	*	*	*	*
۲۷۳	قریباغعلی	۰۶۶۰۳۳	۲	۱	۸	۷	۲	۲	*	*	*	*	*	*	*
۲۷۴	قریه ورکوه	۰۶۶۰۳۴	۲	۴۴	۲۴۲	۱۹۲	۱۹	۸۰	*	*	*	*	*	*	*
۲۷۵	قلعه ذواجه	۰۶۶۰۳۷	۲	۴۶	۲۰۲	۲۲۹	۱۲۶	۵۰	*	*	*	*	*	*	*
۲۷۶	قلعه زرام	۰۶۶۰۳۸	۲	۵۹	۲۴۶	۲۲۰	۱۲۰	۵۸	*	*	*	*	*	*	*
۲۷۷	قلعه سنکر	۰۶۶۰۳۹	۲	۱۲	۸۰	۶۶	۳۰	۱۲	*	*	*	*	*	*	*
۲۷۸	قلعه لوت	۰۶۶۰۴۰	۲	۲۹	۱۷۴	۱۱۷	۵۹	۲۵	*	*	*	*	*	*	*
۲۷۹	کتکیارم	۰۶۶۰۴۱	۴	۴	۳۷	۲۸	۰	۸	*	*	*	*	*	*	*
۲۸۰	کرتز	۰۶۶۰۴۲	۲	۲۰	۱۲۰	۱۰۲	۲۱	۲۳	*	*	*	*	*	*	*
۲۸۱	کرچل	۰۶۶۰۴۳	۴	۱	۹	۶	۰	۱	*	*	*	*	*	*	*
۲۸۲	کردف	۰۶۶۰۴۴	۲	۲۸	۲۵۱	۱۸۲	۲۵	۳۵	*	*	*	*	*	*	*
۲۸۳	کرکران	۰۶۶۰۴۵	۴	۲۳	۱۲۸	۹۹	۱	۴۴	*	*	*	*	*	*	*
۲۸۴	کره کتف	۰۶۶۰۴۶	۲	۱۱	۷۹	۶۲	۲۶	۱۵	*	*	*	*	*	*	*
۲۸۵	کریم ایباد	۰۶۶۰۴۷	۲	۴۱	۲۶۶	۱۹۶	۸۷	۳۲	*	*	*	*	*	*	*
۲۸۶	کریم موسی	۰۶۶۰۴۹	۲	۹	۴۳	۲۸	۴	۶	*	*	*	*	*	*	*
۲۸۷	کفتکله	۰۶۶۰۵۰	۲	۳۹	۲۱۵	۱۶۴	۱۲	۴۷	*	*	*	*	*	*	*
۲۸۸	کفتکچه	۰۶۶۰۵۱	۴	۲	۱۵	۱۱	۱	۳	*	*	*	*	*	*	*
۲۸۹	کلبعلی عرب	۰۶۶۰۵۲	۲	۱۲	۹۳	۶۶	۲۲	۱۷	*	*	*	*	*	*	*
۲۹۰	کلشه	۰۶۶۰۵۲	۴	۹	۵۴	۴۴	۶	۱۲	*	*	*	*	*	*	*
۲۹۱	کله سیاه	۰۶۶۰۵۴	۴	۱	۵	۴	۰	۲	*	*	*	*	*	*	*
۲۹۲	کمیو	۰۶۶۰۵۵	۴	۱	۲	۲	۰	۱	*	*	*	*	*	*	*
۲۹۳	کمر شه سیدیداله	۰۶۶۰۵۷	۴	۱۲	۸۹	۶۷	۷	۲۰	*	*	*	*	*	*	*
۲۹۴	کمی	۰۶۶۰۵۸	۴	۵	۳۰	۲۵	۰	۶	*	*	*	*	*	*	*
۲۹۵	کندکاه	۰۶۶۰۵۹	۲	۷	۵۹	۴۶	۲۴	۱۰	*	*	*	*	*	*	*
۲۹۶	کنگرون	۰۶۶۰۶۰	۴	۱۲	۹۰	۷۴	۱۲	۱۹	*	*	*	*	*	*	*
۲۹۷	کوشک	۰۶۶۰۶۲	۱	۲۷۹	۱۵۸۱	۱۰۷۲	۹۳۰	۲۱۲	*	*	*	*	*	*	*
۲۹۸	کوشک اقاچان	۰۶۶۰۶۲	۲	۱۰	۵۹	۴۳	۱۴	۱۰	*	*	*	*	*	*	*
۲۹۹	کوشک کوشک	۰۶۶۰۶۴	۲	۱۵۲	۹۸۴	۷۱۳	۳۲۰	۱۰۸	*	*	*	*	*	*	*
۳۰۰	کولبرد	۰۶۶۰۶۵	۴	۱۲	۶۵	۵۲	۱	۳۱	*	*	*	*	*	*	*
۳۰۱	کول مرغ	۰۶۶۰۶۶	۴	۴	۲۵	۱۷	۱	۴	*	*	*	*	*	*	*
۳۰۲	کول فرامرز	۰۶۶۰۶۷	۴	۳	۱۶	۳۱	۲	۴	*	*	*	*	*	*	*
۳۰۳	کول مورد	۰۶۶۰۶۸	۴	۲۲	۱۱۳	۸۶	۷	۳۰	*	*	*	*	*	*	*
۳۰۴	کوه بریده شلال	۰۶۶۰۷۰	۲	۱۶	۱۱۲	۸۶	۲۷	۲۲	*	*	*	*	*	*	*
۳۰۵	کاوخت	۰۶۶۰۷۲	۲	۳	۱۸	۱۴	۵	۴	*	*	*	*	*	*	*
۳۰۶	کاو سوخته	۰۶۶۰۷۲	۲	۹	۶۸	۴۶	۱۵	۱۰	*	*	*	*	*	*	*
۳۰۷	کچوار	۰۶۶۰۷۵	۲	۱۰	۶۹	۵۵	۳۹	۱۵	*	*	*	*	*	*	*
۳۰۸	کچی	۰۶۶۰۷۶	۲	۱۲	۶۸	۵۱	۱۸	۱۴	*	*	*	*	*	*	*
۳۰۹	گرتین	۰۶۶۰۷۷	۲	۵	۳۰	۲۵	۱۴	۷	*	*	*	*	*	*	*
۳۱۰	گرداب	۰۶۶۰۷۹	۲	۲۷	۱۶۹	۱۱۸	۳۷	۲۷	*	*	*	*	*	*	*
۳۱۱	گردو کدره پیر	۰۶۶۰۸۰	۴	۸	۳۷	۳۱	۰	۹	*	*	*	*	*	*	*
۳۱۲	گردعلی حمن	۰۶۶۰۸۲	۲	۹	۴۴	۳۹	۸	۲	*	*	*	*	*	*	*
۳۱۳	گرگه	۰۶۶۰۸۳	۳	۳۱	۱۸۹	۱۴۴	۸۱	۲۶	*	*	*	*	*	*	*
۳۱۴	گزکاه	۰۶۶۰۸۴	۴	۱۰	۵۳	۴۴	۱	۱۰	*	*	*	*	*	*	*
۳۱۵	گزبوسه	۰۶۶۰۸۵	۵	۴	۲۸	۱۹	۰	۵	*	*	*	*	*	*	*

کد نوع راه آبادی: جاده اسفالت ۱، جاده شوسه ۲، جاده خاکی ۳، ماره ۴، سایر راهها و راه آهن یا راه آبی ۵، ناشخص ۶

تعداد گاو و گوساله	تعداد گوسفند و بز	تغییرگاه شین آلات کشاوری	فروشگاه تعاونی	دستری به رسیدن نقد عمومی از برای	تعمیرات	دستری به روزنامه و مجله و کتاب	صندوق پست	بیمار و دامای روستایی	داپزشکیت خنثین در پزشکی	پزشکیت	خانه بهداشت	مرکز بهداشتی درمانی	خام	آموزش و تفریح مواد آموزشی	مدرسه ابتدایی	دبستان	برق	آب لوله کشی	پایگاه خدمات بچه	مرکز خدمات روستایی	دفتر بهداشت سازندگی	شورای اسلامی روستایی	انگن مذهبی مسلمانان	بنای مذهبی مسلمانان	شماره ردیف آبادی	
۴۲	۴۱	۴۰	۳۹	۳۸	۳۷	۳۶	۳۵	۳۴	۳۳	۳۲	۳۱	۳۰	۲۹	۲۸	۲۷	۲۶	۲۵	۲۴	۲۳	۲۲	۲۱	۲۰	۱۹	۱۸	۱۷	
۹۰	۳۵۰		*	*										*					*						۲۷۱	
۷	۵۰۲								*													*			۲۷۲	
۲	۷۰																								۲۷۳	
۱۰	۲۰۰۰																								۲۷۴	
۸۰	۳۵۰		*	*			*		*		*			*	*	*	*	*	*	*	*	*	*	*	*	۲۷۵
۲۰	۴۰۰		*	*			*				*	*		*	*	*	*	*	*	*	*	*	*	*	*	۲۷۶
۳۰	۵۲											*					*					*	*	*	۲۷۷	
۵۰	۸۰۰																	*				*	*	*	۲۷۸	
۰	۳۰۰																					*	*	*	۲۷۹	
۵۰	۱۳۰۰		*																			*	*	*	۲۸۰	
۰	۲۴۰																					*	*	*	۲۸۱	
۱۷	۴۸۰۰																					*	*	*	۲۸۲	
۳۶	۹۸۰																					*	*	*	۲۸۳	
۳۰	۸۵۰			*														*				*	*	*	۲۸۴	
۲۰	۴۰۰		*	*														*	*	*	*	*	*	*	۲۸۵	
۷	۲۰۰			*															*	*	*	*	*	*	۲۸۶	
۳۵	۱۰۰۰۰																					*	*	*	۲۸۷	
۱۰	۵۰۰																					*	*	*	۲۸۸	
۲۰	۱۳۰																					*	*	*	۲۸۹	
۱۰	۱۳۰																					*	*	*	۲۹۰	
۱	۴۰																					*	*	*	۲۹۱	
۰	۷۰																					*	*	*	۲۹۲	
۰	۱۵۰۰																					*	*	*	۲۹۳	
۰	۲۷۰																					*	*	*	۲۹۴	
۱۰	۴۰۰			*												*						*	*	*	۲۹۵	
۱۰	۱۵۰۰			*												*						*	*	*	۲۹۶	
۰	۴۵	*	*	*			*		*		*	*		*	*	*	*	*	*	*	*	*	*	*	*	۲۹۷
۱۴	۴۰									*		*		*	*	*	*	*	*	*	*	*	*	*	*	۲۹۸
۳۰	۶۰۰		*	*													*	*	*	*	*	*	*	*	*	۲۹۹
۵	۱۱۰۰																	*	*	*	*	*	*	*	*	۳۰۰
۰	۸۰۰																	*	*	*	*	*	*	*	*	۳۰۱
۰	۷۰																	*	*	*	*	*	*	*	*	۳۰۲
۰	۱۲۰۰																	*	*	*	*	*	*	*	*	۳۰۳
۲۰	۱۷۵۰			*												*		*	*	*	*	*	*	*	*	۳۰۴
۱۰	۱۲۰															*		*	*	*	*	*	*	*	*	۳۰۵
۱۰	۲۲۰															*		*	*	*	*	*	*	*	*	۳۰۶
۴۱	۲۳۵															*		*	*	*	*	*	*	*	*	۳۰۷
۱۰	۶۰۰															*		*	*	*	*	*	*	*	*	۳۰۸
۳۰	۲۳۰			*												*		*	*	*	*	*	*	*	*	۳۰۹
۱۰	۱۷۰۰			*												*		*	*	*	*	*	*	*	*	۳۱۰
۲	۲۶۰															*		*	*	*	*	*	*	*	*	۳۱۱
۲۰	۸۰															*		*	*	*	*	*	*	*	*	۳۱۲
۶۰	۴۰۰															*		*	*	*	*	*	*	*	*	۳۱۳
۱۰	۴۰۰															*		*	*	*	*	*	*	*	*	۳۱۴
۴	۵۰۰															*		*	*	*	*	*	*	*	*	۳۱۵

شماره روستای آبادی	آبادی		کد آبادی	نوع راه آبادی (رگد)	تعداد خانوار	کل جمعیت	جمعیت عساکر بیشتر	جمعیت باسواد	جمعیت شامل	فعالیت عمده کشاورزی					
	۲	۳								۱۰	۱۱	۱۲	۱۳	۱۴	۱۵
۲۱۶	۶۶۰۸۶	۴	۶۶۰۸۶	۴	۲	۹	۷	۱	۴	*	*	*	*	*	*
۲۱۷	۶۶۰۸۷	۴	۶۶۰۸۷	۴	۴۲	۲۶۰	۱۹۸	۶۴	۵۳	*	*	*	*	*	*
۲۱۸	۶۶۰۸۸	۴	۶۶۰۸۸	۴	۱۱	۶۴	۵۱	۱	۱۶	*	*	*	*	*	*
۲۱۹	۶۶۰۸۹	۳	۶۶۰۸۹	۳	۱	۱۰	۸	۵	۱	*	*	*	*	*	*
۲۲۰	۶۶۰۹۲	۴	۶۶۰۹۲	۴	۱۷	۱۱۵	۸۶	۲۰	۲۳	*	*	*	*	*	*
۲۲۱	۶۶۰۹۱	۴	۶۶۰۹۱	۴	۶	۲۶	۲۱	۱	۷	*	*	*	*	*	*
۲۲۲	۶۶۰۹۰	۳	۶۶۰۹۰	۳	۴۲	۲۴۵	۱۹۰	۲۵	۷۲	*	*	*	*	*	*
۲۲۳	۶۶۰۹۴	۴	۶۶۰۹۴	۴	۱۲	۸۷	۶۹	۵	۲۶	*	*	*	*	*	*
۲۲۴	۶۶۰۹۵	۴	۶۶۰۹۵	۴	۱۲	۹۲	۶۵	۱۵	۲۶	*	*	*	*	*	*
۲۲۵	۶۶۰۹۶	۲	۶۶۰۹۶	۲	۷	۳۸	۲۷	۶	۸	*	*	*	*	*	*
۲۲۶	۶۶۰۹۷	۴	۶۶۰۹۷	۴	۲۱	۱۳۸	۱۱۴	۸	۲۳	*	*	*	*	*	*
۲۲۷	۶۶۰۹۸	۴	۶۶۰۹۸	۴	۴۳	۲۳۷	۱۷۴	۲۳	۵۸	*	*	*	*	*	*
۲۲۸	۶۶۰۹۹	۳	۶۶۰۹۹	۳	۶	۵۶	۴۷	۲۴	۸	*	*	*	*	*	*
۲۲۹	۶۶۱۰۰	۳	۶۶۱۰۰	۳	۱	۳	۲	۱	۰	*	*	*	*	*	*
۲۳۰	۶۶۱۰۱	۳	۶۶۱۰۱	۳	۳۲	۲۰۴	۱۶۸	۸۲	۳۴	*	*	*	*	*	*
۲۳۱	۶۶۱۰۲	۲	۶۶۱۰۲	۲	۴۵	۲۶۳	۲۰۲	۹۰	۳۹	*	*	*	*	*	*
۲۳۲	۶۶۱۰۳	۵	۶۶۱۰۳	۵	۱۲	۸۴	۵۷	۲	۱۸	*	*	*	*	*	*
۲۳۳	۶۶۱۰۴	۳	۶۶۱۰۴	۳	۲۵	۱۷۶	۱۳۷	۳۴	۳۴	*	*	*	*	*	*
۲۳۴	۶۶۱۰۶	۴	۶۶۱۰۶	۴	۲	۲۵	۲۰	۵	۴	*	*	*	*	*	*
۲۳۵	۶۶۱۰۹	۳	۶۶۱۰۹	۳	۶	۳۰	۲۱	۳	۶	*	*	*	*	*	*
۲۳۶	۶۶۱۱۰	۲	۶۶۱۱۰	۲	۷	۴۳	۳۲	۱۸	۹	*	*	*	*	*	*
۲۳۷	۶۶۱۱۱	۴	۶۶۱۱۱	۴	۴	۲۱	۲۲	۰	۶	*	*	*	*	*	*
۲۳۸	۶۶۱۱۲	۴	۶۶۱۱۲	۴	۳	۲۱	۱۷	۷	۴	*	*	*	*	*	*
۲۳۹	۶۶۱۱۲	۴	۶۶۱۱۲	۴	۱۲	۹۰	۷۱	۲	۱۴	*	*	*	*	*	*
۲۴۰	۶۶۱۱۴	۲	۶۶۱۱۴	۲	۱۹	۱۱۴	۹۱	۴۱	۲۴	*	*	*	*	*	*
۲۴۱	۶۶۱۱۵	۲	۶۶۱۱۵	۲	۵	۴۱	۳۲	۱۴	۷	*	*	*	*	*	*
۲۴۲	۶۶۱۱۶	۳	۶۶۱۱۶	۳	۱۱	۶۱	۴۷	۱۷	۱۷	*	*	*	*	*	*
۲۴۳	۶۶۱۱۷	۳	۶۶۱۱۷	۳	۲۸	۱۵۶	۱۱۱	۴۸	۱۲	*	*	*	*	*	*
۲۴۴	۶۶۱۱۹	۴	۶۶۱۱۹	۴	۸	۵۸	۳۴	۰	۱۰	*	*	*	*	*	*
۲۴۵	۶۶۱۲۰	۴	۶۶۱۲۰	۴	۲۳	۱۳۴	۱۰۵	۵	۲۲	*	*	*	*	*	*
۲۴۶	۶۶۱۲۱	۲	۶۶۱۲۱	۲	۲	۱۱	۱۱	۵	۴	*	*	*	*	*	*
۲۴۷	۶۶۱۲۴	۴	۶۶۱۲۴	۴	۱	۸	۴	۱	۲	*	*	*	*	*	*
۲۴۸	۶۶۱۲۵	۴	۶۶۱۲۵	۴	۱۱	۷۴	۵۶	۰	۱۶	*	*	*	*	*	*
۲۴۹	۶۶۱۲۶	۴	۶۶۱۲۶	۴	۵	۲۷	۲۱	۰	۶	*	*	*	*	*	*
۲۵۰	۶۶۱۲۷	۴	۶۶۱۲۷	۴	۱۱	۵۴	۴۱	۵	۱۲	*	*	*	*	*	*
۲۵۱	۶۶۱۲۸	۲	۶۶۱۲۸	۲	۱۷	۷۴	۵۳	۱۴	۱۶	*	*	*	*	*	*
۲۵۲	۶۶۱۲۹	۴	۶۶۱۲۹	۴	۲۴	۱۶۶	۱۶۲	۴۱	۳۴	*	*	*	*	*	*
۲۵۳	۶۶۱۳۰	۳	۶۶۱۳۰	۳	۱۸	۹۲	۶۹	۱۲	۱۹	*	*	*	*	*	*
۲۵۴	۶۶۱۳۴	۳	۶۶۱۳۴	۳	۱۲	۹۱	۷۲	۳۹	۲۰	*	*	*	*	*	*
۲۵۵	۶۶۱۳۵	۴	۶۶۱۳۵	۴	۲	۱۳	۱۱	۰	۴	*	*	*	*	*	*
۲۵۶	۶۶۱۳۶	۴	۶۶۱۳۶	۴	۱۲	۷۵	۵۸	۲	۱۴	*	*	*	*	*	*
۲۵۷	۶۶۱۳۷	۴	۶۶۱۳۷	۴	۸	۴۸	۳۴	۶	۱۱	*	*	*	*	*	*
۲۵۸	۶۶۱۳۹	۳	۶۶۱۳۹	۳	۲	۲۲	۱۶	۱	۳	*	*	*	*	*	*
۲۵۹	۶۶۱۴۰	۴	۶۶۱۴۰	۴	۲۸	۱۴۶	۱۰۸	۶	۴۰	*	*	*	*	*	*
۲۶۰	۶۶۱۴۱	۴	۶۶۱۴۱	۴	۷	۴۹	۴۰	۳	۷	*	*	*	*	*	*

کد نوع راه آبادی: ۱، جاده اسفالت، ۲، جاده خاکی، ۳، مارو، ۴، سایر (اینگاه راه آسین، باره آبی، ۵، ناشخص، ۶

تعداد گاو و گوساله	تعداد گوسفند و بز	تعمیرگاه پلین آلاش درزی	فروشگاه خانگی	دستری به وسیله نقد عمومی و کاپی	تعمیر	دستری به روزنامه مجله و آباوی	صندوق پست	بیمار و دامای درستانی	دانشگاه پلین دامپزشکی	پزشک	خانه بهداشت	مرکز بهداشتی درمانی	حمام	آموزش اخفست مواد آموزشی	مدرسه در اهلبابی	دبستان	برق	آب لوله کشی	پایگاه خدمات بیج	مرکز خدمات درستانی	دفتر جهاد سازندگی	شورای اسلامی درستانی	ادامین مذهبی مسلمانان	بنیاد مذهبی مسلمانان	شماره در ریفر آبادی
۴۲	۴۱	۴۰	۳۹	۳۸	۳۷	۳۶	۳۵	۳۴	۳۳	۳۲	۳۱	۳۰	۲۹	۲۸	۲۷	۲۶	۲۵	۲۴	۲۳	۲۲	۲۱	۲۰	۱۹	۱۸	۱۷
۰	۴۵۰			*					*							*									۲۱۶
۰	۱۸۰۰			*												*									۲۱۷
۰	۲۵۰			*												*									۲۱۸
۱۵	۴۰			*												*									۲۱۹
۲۰	۱۰۰۰			*												*									۲۲۰
۱۸	۵۵۰			*												*									۲۲۱
۶۰	۱۵۰۰			*												*									۲۲۲
۰	۹۳۰			*												*									۲۲۳
۱۰	۲۵۰۰			*												*									۲۲۴
۱	۱۲۸			*										*		*									۲۲۵
۱۰	۲۴۰			*										*		*									۲۲۶
۲۰	۱۰۰۰			*										*		*									۲۲۷
۳۰	۵۰۰			*										*		*									۲۲۸
۰	۲۰		*	*										*		*									۲۲۹
۷۰	۵۰۰		*	*										*		*									۲۳۰
۱۵	۴۰۰		*	*										*		*									۲۳۱
۰	۳۰۰		*	*										*		*									۲۳۲
۴۰	۸۰۰		*	*										*		*									۲۳۳
۴	۱۵۰		*	*										*		*									۲۳۴
۱۵	۱۴۰		*	*										*		*									۲۳۵
۲۰	۶۰		*	*										*		*									۲۳۶
۳	۲۱۹		*	*										*		*									۲۳۷
۴	۷۰		*	*										*		*									۲۳۸
۰	۱۰۵۰		*	*										*		*						*			۲۳۹
۴۰	۵۴۰		*	*										*		*						*			۲۴۰
۸	۶۰		*	*										*		*						*			۲۴۱
۱۲	۱۲۰		*	*										*		*						*			۲۴۲
۲۰	۱۰۰		*	*										*		*						*			۲۴۳
۴	۷۷۵		*	*										*		*						*			۲۴۴
۴۰	۱۴۰۰		*	*										*		*						*			۲۴۵
۱۰	۴۰		*	*										*		*						*			۲۴۶
۰	۴۰		*	*										*		*						*			۲۴۷
۱۰	۷۰۰		*	*										*		*						*			۲۴۸
۳	۵۰۰		*	*										*		*						*			۲۴۹
۰	۳۰۰		*	*										*		*						*			۲۵۰
۱۷	۲۵۰		*	*										*		*						*			۲۵۱
۱۰	۱۱۰۰		*	*										*		*						*			۲۵۲
۰	۶۰۰		*	*										*		*						*			۲۵۳
۲۰	۲۷۰		*	*										*		*						*			۲۵۴
۷	۱۰۰		*	*										*		*						*			۲۵۵
۶	۵۰۰		*	*										*		*						*			۲۵۶
۰	۶۵۰		*	*										*		*						*			۲۵۷
۰	۳۰۰		*	*										*		*						*			۲۵۸
۱۰	۲۵۰۰		*	*										*		*						*			۲۵۹
۱۰	۲۵۰		*	*										*		*						*			۲۶۰

نصوبات اجتماعی - اقتصادی آبادیهای دارای سکنه شهرستان مسجدعلیمان

شماره ردیف آبادی	آبادی	کد آبادی	نوع راه آبادی (کد)	تعداد خانوار	کل جمعیت	جمعیت عسال بیشتر	جمعیت باسواد	فعالیت کشاورزی							
								زراعت	باغداری	دامداری دامپروری					
۱	۲	۳	۴	۵	۶	۷	۸	۹	۱۰	۱۱	۱۲	۱۳	۱۴	۱۵	۱۶
۳۶۱	همیشه بهار	۰۶۶۱۴۲	۲	۱۲	۶۰	۵۰	۲	۲۴	*	*	*	*	*	*	*
۳۶۲	بهار علی	۰۶۶۱۴۲	۴	۵	۳۰	۲۵	۷	۶	*	*	*	*	*	*	*
۳۶۳	بهار محمد	۰۶۶۱۴۴	۴	۴	۲۴	۱۶	۲	۴	*	*	*	*	*	*	*
۳۶۴	یکسیرچی	۰۶۶۱۴۵	۱	۲۶	۲۲۸	۱۶۶	۸۸	۳۳	*	*	*	*	*	*	*
دهستان دشتلالی															
۱	ابجاز	۰۶۶۵۴۷	۴	۱۲	۸۵	۷۰	۱	۲۱	*	*	*	*	*	*	*
۲	ابجدان و قلی آباد	۰۶۶۵۴۸	۴	۲	۱۱	۱۱	۰	۲	*	*	*	*	*	*	*
۳	اببید	۰۶۶۵۴۹	۴	۱	۸	۶	۰	۱	*	*	*	*	*	*	*
۴	اببید	۰۶۶۵۵۰	۴	۲	۱۲	۱۰	۰	۴	*	*	*	*	*	*	*
۵	اببیرمه	۰۶۶۵۵۱	۳	۱	۸	۵	۱	۴	*	*	*	*	*	*	*
۶	اببما یکگلزار	۰۶۶۵۵۲	۳	۲۱	۱۴۱	۱۰۴	۱۴	۲۲	*	*	*	*	*	*	*
۷	اببملک	۰۶۶۵۵۳	۳	۱۰	۵۵	۴۱	۱۰	۷	*	*	*	*	*	*	*
۸	اببشیکه	۰۶۶۵۵۴	۴	۱۲	۷۷	۵۷	۶	۱۷	*	*	*	*	*	*	*
۹	احمد آباد بیکه	۰۶۶۵۵۸	۴	۱۱	۶۹	۴۹	۲۰	۱۰	*	*	*	*	*	*	*
۱۰	امد انه آباد	۰۶۶۵۵۹	۳	۱۰	۵۰	۳۵	۷	۱۱	*	*	*	*	*	*	*
۱۱	احکندر آباد	۰۶۶۵۶۰	۳	۵	۱۷	۱۶	۳	۵	*	*	*	*	*	*	*
۱۲	اشگفتسر افتاب	۰۶۶۵۶۱	۴	۲۱	۲۰۹	۱۶۱	۳۶	۳۲	*	*	*	*	*	*	*
۱۳	اشگفتسور بیکه	۰۶۶۵۶۴	۴	۲۱	۲۰۵	۱۴۸	۲۲	۳۲	*	*	*	*	*	*	*
۱۴	اشگفتسنا	۰۶۶۵۶۵	۳	۶	۴۰	۳۱	۰	۴	*	*	*	*	*	*	*
۱۵	امیر المومنین	۰۶۶۵۶۷	۳	۵	۴۹	۴۲	۱۶	۶	*	*	*	*	*	*	*
۱۶	اوگون	۰۶۶۵۶۹	۳	۶	۲۹	۲۲	۵	۵	*	*	*	*	*	*	*
۱۷	اهنتری	۰۶۶۵۷۰	۳	۷	۴۹	۳۸	۹	۵	*	*	*	*	*	*	*
۱۸	باباروزبان	۰۶۶۵۷۱	۴	۲	۱۱	۷	۰	۱	*	*	*	*	*	*	*
۱۹	بهار بیادینه	۰۶۶۵۷۲	۴	۴	۲۲	۱۸	۲	۵	*	*	*	*	*	*	*
۲۰	بهار بیکه تکی	۰۶۶۵۷۴	۳	۲۲	۱۶۷	۱۳۳	۱۹	۳۸	*	*	*	*	*	*	*
۲۱	باغ عبیدالون	۰۶۶۵۷۵	۴	۲۲	۱۳۹	۱۱۲	۱۳	۲۸	*	*	*	*	*	*	*
۲۲	بیر افتاب سپیده	۰۶۶۵۷۶	۴	۱۹	۱۲۹	۱۰۰	۲	۱۹	*	*	*	*	*	*	*
۲۳	بیردتاب	۰۶۶۵۷۷	۴	۸	۵۵	۴۷	۷	۱۲	*	*	*	*	*	*	*
۲۴	بیردگودی	۰۶۶۵۷۸	۴	۱۸	۱۱۶	۸۹	۴	۲۴	*	*	*	*	*	*	*
۲۵	بهار اندا	۰۶۶۵۸۰	۴	۲۱	۱۱۲	۸۶	۱۷	۲۱	*	*	*	*	*	*	*
۲۶	بهار اری	۰۶۶۵۸۱	۳	۱۴	۸۷	۶۹	۱۴	۱۴	*	*	*	*	*	*	*
۲۷	بینه اسماعیل	۰۶۶۵۸۲	۳	۸	۳۹	۳۲	۱۲	۸	*	*	*	*	*	*	*
۲۸	بینه سرخی	۰۶۶۵۸۵	۳	۲۸	۲۸۲	۲۲۲	۱۱۵	۳۱	*	*	*	*	*	*	*
۲۹	بینه و ار بابا احمد	۰۶۶۵۸۹	۳	۲۹	۱۸۰	۱۳۶	۵۰	۲۴	*	*	*	*	*	*	*
۳۰	بیوتنگ	۰۶۶۵۹۰	۳	۲	۱۶	۱۲	۰	۳	*	*	*	*	*	*	*
۳۱	بیر خدا	۰۶۶۵۹۱	۴	۲	۱۴	۸	۰	۳	*	*	*	*	*	*	*
۳۲	بیوند ابید	۰۶۶۵۹۲	۴	۱۶	۹۲	۶۸	۲	۲۲	*	*	*	*	*	*	*
۳۳	بید چایر	۰۶۶۵۹۳	۴	۱	۱۱	۸	۱	۲	*	*	*	*	*	*	*
۳۴	بی اوزه	۰۶۶۵۹۵	۴	۵	۳۵	۲۴	۰	۷	*	*	*	*	*	*	*
۳۵	بهارتختر مرون	۰۶۶۵۹۶	۳	۸	۴۷	۳۳	۱۴	۶	*	*	*	*	*	*	*
۳۶	بهار اکس	۰۶۶۵۹۸	۴	۱۵	۱۱۰	۸۲	۲۶	۱۹	*	*	*	*	*	*	*
۳۷	بهریولاد	۰۶۶۶۰۱	۳	۱	۱۲	۱۱	۹	۱	*	*	*	*	*	*	*
۳۸	بهده	۰۶۶۶۰۲	۴	۲۸	۱۹۸	۱۶۱	۸	۴۱	*	*	*	*	*	*	*
۳۹	بهریزین	۰۶۶۶۰۵	۳	۲	۱۳	۱۳	۲	۴	*	*	*	*	*	*	*

کد نوع راه آبادی: ۱، جاده اسفند ۱، جاده شوره ۲، جاده خاکی ۳، نارود ۴، سایر (اینگاه راه آهن یا راه آبی) ۵، ناشخص ۶

شماره ردیف آبادی	بنی بنی سلمان	امکن بنی سلمان	شورای اسلامی روستایی	دفتر بهداشت	مرکز خدمات روستایی	پایگاه خدمات بهداشتی	آب لوله کشی	برق	دبستان	مدرسه ابتدایی	آموزش و تفریح کودکان	خام	مرکز بهداشتی درمانی	خانه بهداشت	پزشک	دپارتمان تشخیص در پزشکی	بیمارستانی روستایی	صندوق پست	دستری به روزنامه و مجله	مغز	دستری به وسیله تقویم عمومی	فروشگاه تعاونی	تعمیرگاه آلات کشاورزی	تعداد کو سفید بزرگ	تعداد گاود و کوساله
۱۷	۱																								۳۶۱
۱۸	۲																								۳۶۲
۱۹																									۳۶۳
۲۰																									۳۶۴
۲۱																									۳۶۵
۲۲																									۳۶۶
۲۳																									۳۶۷
۲۴																									۳۶۸
۲۵																									۳۶۹
۲۶																									۳۷۰
۲۷																									۳۷۱
۲۸																									۳۷۲
۲۹																									۳۷۳
۳۰																									۳۷۴
۳۱																									۳۷۵
۳۲																									۳۷۶
۳۳																									۳۷۷
۳۴																									۳۷۸
۳۵																									۳۷۹
۳۶																									۳۸۰
۳۷																									۳۸۱
۳۸																									۳۸۲
۳۹																									۳۸۳
۴۰																									۳۸۴
۴۱																									۳۸۵
۴۲																									۳۸۶

خصوصیات اجتماعی - اقتصادی آبادیهای دارای سکنه شهرستان

مجددعلیمان

شماره ردیف آبادی	آبادی	کد آبادی	نوع راه آبادی (کد)	تعداد خانوار	کل جمعیت	جمعیت عساکر و پیشتر	جمعیت باسواد	جمعیت شامل	فصایح عمده کشاورزی						
									پرورش ماهی	پرورش بز و گوسفند	پرورش گاو و گاو شیری	پرورش گاو و گاو شیری	پرورش گاو و گاو شیری	پرورش گاو و گاو شیری	پرورش گاو و گاو شیری
۱	۲	۳	۴	۵	۶	۷	۸	۹	۱۰	۱۱	۱۲	۱۳	۱۴	۱۵	۱۶
۴۰	تراز	۰۶۶۶۰۸	۲	۶	۲۹	۲۹	۷	۷	*	*	*	*	*	*	*
۴۱	تکاب دهکده	۰۶۶۶۰۹	۴	۲	۹	۹	۰	۲	*	*	*	*	*	*	*
۴۲	تکاب شاهر شاه	۰۶۶۶۱۰	۲	۹	۶۸	۵۱	۸	۱۴	*	*	*	*	*	*	*
۴۳	تکاب میانرودان	۰۶۶۶۱۱	۳	۴	۳۴	۲۵	۸	۲	*	*	*	*	*	*	*
۴۴	تکاب تکاب	۰۶۶۶۱۲	۳	۴	۱۱	۱۱	۲	۲	*	*	*	*	*	*	*
۴۵	تل حاج علی و	۰۶۶۶۱۳	۴	۲۵	۱۹۸	۱۵۱	۷	۵۱	*	*	*	*	*	*	*
۴۶	تلوار	۰۶۶۶۱۵	۲	۴	۲۰	۱۴	۱	۱	*	*	*	*	*	*	*
۴۷	تلوک	۰۶۶۶۱۶	۴	۹	۵۲	۴۲	۴	۸	*	*	*	*	*	*	*
۴۸	تمبل	۰۶۶۶۱۷	۳	۱۸	۱۱۸	۸۶	۲۴	۲۴	*	*	*	*	*	*	*
۴۹	تنباکوکار	۰۶۶۶۱۸	۴	۲۱	۱۴۹	۱۱۵	۲۱	۲۳	*	*	*	*	*	*	*
۵۰	تنک ترده	۰۶۶۶۱۹	۴	۹	۵۶	۴۴	۱۱	۱۱	*	*	*	*	*	*	*
۵۱	تنک طاهک	۰۶۶۶۲۱	۴	۵	۳۸	۳۴	۷	۲	*	*	*	*	*	*	*
۵۲	تنک هلیس	۰۶۶۶۲۲	۳	۱۹	۱۲۸	۸۲	۰	۲۱	*	*	*	*	*	*	*
۵۳	تهلک متون	۰۶۶۶۲۴	۴	۶	۳۰	۲۴	۲	۸	*	*	*	*	*	*	*
۵۴	تیشا	۰۶۶۶۲۵	۲	۱۹	۱۰۳	۸۳	۱۶	۲۵	*	*	*	*	*	*	*
۵۵	جانعلی	۰۶۶۶۲۷	۴	۷	۲۷	۲۰	۳	۵	*	*	*	*	*	*	*
۵۶	جعفر آباد	۰۶۶۶۳۰	۳	۱۶	۹۶	۷۹	۱۹	۲۱	*	*	*	*	*	*	*
۵۷	جنگاه	۰۶۶۶۳۱	۴	۲	۱۲	۱۲	۰	۲	*	*	*	*	*	*	*
۵۸	چال بردر	۰۶۶۶۳۲	۴	۲۱	۱۳۴	۱۱۱	۱۲	۲۴	*	*	*	*	*	*	*
۵۹	چال شهر گریه	۰۶۶۶۳۳	۴	۲۷	۱۴۶	۱۱۴	۲۲	۲۶	*	*	*	*	*	*	*
۶۰	چال گور ابه	۰۶۶۶۳۴	۴	۱۲	۹۱	۶۳	۳	۱۴	*	*	*	*	*	*	*
۶۱	چاله تاک	۰۶۶۶۳۶	۳	۹	۵۸	۴۰	۴	۱۲	*	*	*	*	*	*	*
۶۲	چم چیت	۰۶۶۶۳۸	۳	۲۰	۱۰۳	۸۰	۱۱	۲۴	*	*	*	*	*	*	*
۶۳	چم علی اقا	۰۶۶۶۴۰	۲	۷	۴۹	۳۶	۲	۷	*	*	*	*	*	*	*
۶۴	چم لوتند	۰۶۶۶۴۱	۲	۲۳	۱۳۷	۱۰۹	۴۶	۲۶	*	*	*	*	*	*	*
۶۵	چشمه ابه	۰۶۶۶۴۲	۳	۴۰	۲۷۶	۲۰۸	۵۱	۴۶	*	*	*	*	*	*	*
۶۶	چشمه ابمنیا	۰۶۶۶۴۳	۴	۲۲	۱۴۲	۱۰۰	۷	۳۱	*	*	*	*	*	*	*
۶۷	چشمه چلوار	۰۶۶۶۴۴	۳	۲۷	۱۷۷	۱۴۱	۲۹	۲۸	*	*	*	*	*	*	*
۶۸	چشمه حمزه لور	۰۶۶۶۴۵	۲	۲	۱۵	۱۱	۱	۲	*	*	*	*	*	*	*
۶۹	چلی	۰۶۶۶۴۶	۳	۵	۲۳	۲۰	۱	۵	*	*	*	*	*	*	*
۷۰	چوزو	۰۶۶۶۴۷	۴	۳۵	۱۹۱	۱۳۹	۱۷	۵۰	*	*	*	*	*	*	*
۷۱	چوزه	۰۶۶۶۴۸	۴	۱۲	۶۷	۵۵	۱	۱۸	*	*	*	*	*	*	*
۷۲	چهار کولان	۰۶۶۶۵۰	۴	۱۴	۸۵	۵۸	۱	۲۱	*	*	*	*	*	*	*
۷۳	چیتی	۰۶۶۶۵۱	۳	۱۵	۱۰۸	۸۱	۲۷	۱۹	*	*	*	*	*	*	*
۷۴	چینولک	۰۶۶۶۵۲	۳	۱۲	۸۰	۶۴	۶	۱۳	*	*	*	*	*	*	*
۷۵	چینی	۰۶۶۶۵۳	۴	۶	۳۳	۲۵	۷	۸	*	*	*	*	*	*	*
۷۶	حصین آباد	۰۶۶۶۵۵	۳	۱	۸	۷	۲	۱	*	*	*	*	*	*	*
۷۷	حصین اقا	۰۶۶۶۵۶	۳	۱۰	۵۸	۴۱	۱۵	۱۰	*	*	*	*	*	*	*
۷۸	حیدر آباد	۰۶۶۶۵۷	۳	۱۰	۷۸	۶۱	۱۷	۱۹	*	*	*	*	*	*	*
۷۹	خواجه آباد	۰۶۶۶۵۸	۳	۶۰	۳۵۲	۲۹۲	۱۱۶	۵۲	*	*	*	*	*	*	*
۸۰	خیر آباد	۰۶۶۶۵۹	۲	۱۰	۵۸	۵۰	۳	۱۱	*	*	*	*	*	*	*
۸۱	دار میدان	۰۶۶۶۶۱	۴	۲	۶	۶	۰	۲	*	*	*	*	*	*	*
۸۲	دار شروک	۰۶۶۶۶۲	۴	۱۴	۹۹	۷۳	۸	۲۰	*	*	*	*	*	*	*
۸۳	دره افگفت	۰۶۶۶۶۴	۲	۲	۵	۴	۰	۲	*	*	*	*	*	*	*
۸۴	دره مبارک	۰۶۶۶۶۵	۳	۲۹	۱۸۳	۱۴۰	۱۵	۴۷	*	*	*	*	*	*	*

کد نوع راه آبادی: جاده اسفالت ۱، جاده شوسه ۲، جاده خاکی ۳، مارود ۴، سایر (ایجاد راه آهن یا راه آبی) ۵، نامشخص ۶

شماره ردیف آبادی	آبادی	کد آبادی	نوع راه آبادی (کیلومتر)	تعداد خانوار	کل جمعیت	جمعیت عساکر بیشتر	جمعیت باسواد	جمعیت شغل	نوعیت عمده کشاورزی						
									۱۰	۱۱	۱۲	۱۳	۱۴	۱۵	۱۶
۸۵	دره بوری	۰۶۶۶۶۶	۲	۵۷	۲۲۸	۲۴۲	۹۸	۴۹	*	*	*	*	*	*	*
۸۶	دره شریخان	۰۶۶۶۶۷	۲	۵	۴۴	۲۷	۲۱	۵	*	*	*	*	*	*	*
۸۷	دره قلیله	۰۶۶۶۶۹	۴	۲	۱۹	۱۲	۳	۴	*	*	*	*	*	*	*
۸۸	دره کلی	۰۶۶۶۷۰	۲	۱۵	۹۹	۷۵	۱۵	۱۷	*	*	*	*	*	*	*
۸۹	دل	۰۶۶۶۷۲	۴	۲۸	۱۲۳	۱۰۰	۰	۲۸	*	*	*	*	*	*	*
۹۰	دمه	۰۶۶۶۷۳	۴	۴۶	۲۶۱	۱۹۵	۲۴	۵۸	*	*	*	*	*	*	*
۹۱	دوروده	۰۶۶۶۷۴	۴	۱۱	۵۹	۴۷	۲	۸	*	*	*	*	*	*	*
۹۲	دول طاهر	۰۶۶۶۷۶	۴	۲۰	۱۸۶	۱۲۹	۰	۵۰	*	*	*	*	*	*	*
۹۳	ده دی	۰۶۶۶۷۷	۴	۲۳	۱۶۵	۱۲۷	۸	۲۲	*	*	*	*	*	*	*
۹۴	دهلگر ان	۰۶۶۶۷۸	۴	۴	۳۰	۲۳	۷	۵	*	*	*	*	*	*	*
۹۵	ذو الفقار	۰۶۶۶۷۹	۴	۲	۱۹	۱۵	۲	۳	*	*	*	*	*	*	*
۹۶	رکلهیل	۰۶۶۶۸۰	۴	۲	۱۴	۷	۱	۲	*	*	*	*	*	*	*
۹۷	رنگرزئی	۰۶۶۶۸۱	۴	۱۰	۶۳	۵۱	۹	۱۷	*	*	*	*	*	*	*
۹۸	روکی	۰۶۶۶۸۲	۴	۶	۴۱	۳۵	۰	۸	*	*	*	*	*	*	*
۹۹	زرستان	۰۶۶۶۸۳	۴	۲۷	۱۵۱	۱۱۲	۱۷	۲۶	*	*	*	*	*	*	*
۱۰۰	زلی اب	۰۶۶۶۸۴	۴	۱۴	۹۲	۶۷	۲	۱۸	*	*	*	*	*	*	*
۱۰۱	سار بند	۰۶۶۶۸۵	۳	۶	۴۷	۳۴	۱۰	۸	*	*	*	*	*	*	*
۱۰۲	سر اذغفت	۰۶۶۶۸۶	۴	۴	۲۹	۲۰	۲	۵	*	*	*	*	*	*	*
۱۰۳	سر بندده دی	۰۶۶۶۸۷	۲	۱۱	۵۳	۴۲	۵	۱۲	*	*	*	*	*	*	*
۱۰۴	سر بیغه	۰۶۶۶۸۸	۲	۵	۳۶	۲۱	۴	۸	*	*	*	*	*	*	*
۱۰۵	سربی	۰۶۶۶۸۹	۴	۶۳	۳۵۹	۲۷۲	۴۲	۷۲	*	*	*	*	*	*	*
۱۰۶	سر چول	۰۶۶۶۹۱	۴	۲۸	۱۷۳	۱۳۱	۲۱	۴۲	*	*	*	*	*	*	*
۱۰۷	سر دول	۰۶۶۶۹۲	۳	۲	۱۱	۶	۲	۱	*	*	*	*	*	*	*
۱۰۸	سر قلعه ها	۰۶۶۶۹۴	۲	۱۴	۹۹	۸۲	۶	۱۴	*	*	*	*	*	*	*
۱۰۹	سر کولی	۰۶۶۶۹۵	۲	۲۴	۲۲۷	۱۷۲	۷۹	۴۴	*	*	*	*	*	*	*
۱۱۰	سر مچ	۰۶۶۶۹۶	۲	۷	۴۵	۳۵	۷	۹	*	*	*	*	*	*	*
۱۱۱	سر مه	۰۶۶۶۹۷	۴	۱۶	۱۲۶	۹۰	۱۴	۱۶	*	*	*	*	*	*	*
۱۱۲	سلطان آباد	۰۶۶۶۹۸	۴	۴۴	۲۳۹	۱۸۷	۴۰	۶۱	*	*	*	*	*	*	*
۱۱۳	سلطان علی	۰۶۶۶۹۹	۳	۴	۱۶	۱۱	۲	۴	*	*	*	*	*	*	*
۱۱۴	سلاگاه	۰۶۶۷۰۱	۳	۱۱	۴۰	۳۲	۵	۴	*	*	*	*	*	*	*
۱۱۵	سنگ ایله	۰۶۶۷۰۲	۴	۶	۳۹	۲۰	۱	۵	*	*	*	*	*	*	*
۱۱۶	سوز پیده	۰۶۶۷۰۳	۳	۷۲	۲۴۸	۲۷۲	۵۴	۸۰	*	*	*	*	*	*	*
۱۱۷	سه چیر ان	۰۶۶۷۰۴	۴	۱۰	۶۵	۴۷	۱۱	۱۰	*	*	*	*	*	*	*
۱۱۸	سه لر	۰۶۶۷۰۵	۲	۲۳	۱۹۱	۱۵۰	۶۲	۲۵	*	*	*	*	*	*	*
۱۱۹	سیکوند	۰۶۶۷۰۷	۲	۲۹	۱۷۶	۱۲۷	۳۵	۳۰	*	*	*	*	*	*	*
۱۲۰	شاه آباد سادات	۰۶۶۷۰۹	۳	۷۷	۵۱۱	۴۱۲	۲۲۰	۱۰۶	*	*	*	*	*	*	*
۱۲۱	شش ماروند	۰۶۶۷۱۱	۳	۲	۲۵	۲۰	۶	۴	*	*	*	*	*	*	*
۱۲۲	شکر ایله	۰۶۶۷۱۲	۳	۹	۶۵	۴۵	۷	۱۳	*	*	*	*	*	*	*
۱۲۳	غوکل کاظم بیزگی	۰۶۶۷۱۳	۴	۶	۳۶	۲۸	۲	۷	*	*	*	*	*	*	*
۱۲۴	غیر علی	۰۶۶۷۱۵	۳	۷	۵۴	۴۸	۲۳	۹	*	*	*	*	*	*	*
۱۲۵	طاقاکنار شه	۰۶۶۷۱۶	۴	۱۵	۹۰	۷۲	۱	۲۴	*	*	*	*	*	*	*
۱۲۶	طاقهانی چهار بیغه	۰۶۶۷۱۷	۴	۴	۲۸	۲۱	۱	۶	*	*	*	*	*	*	*
۱۲۷	طاهر آباد	۰۶۶۷۱۸	۳	۲۷	۲۳۲	۱۷۲	۴۵	۳۷	*	*	*	*	*	*	*
۱۲۸	طهر	۰۶۶۷۱۹	۲	۷۱	۵۲۲	۴۰۴	۱۵۵	۲۸	*	*	*	*	*	*	*
۱۲۹	عباس آباد	۰۶۶۷۲۰	۲	۷	۲۰	۲۷	۲	۶	*	*	*	*	*	*	*

کل نوع راه آبادی: جاده اسفالت ۱، جاده شوسه ۲، جاده خاکی ۳، مارود ۴، سایر راه های آسفالته ۵، ناهنجار ۶

تعداد گاو دودگوساله	تعداد گوسفند بزرگ	تعمیرگاه پلین آلات کش درزی	فروشگاه تعاونی	دسترسی به وسایل تعمیرگاهی در آبادی	تلفون	دسترسی به روزنامه و مجله در آبادی	صندوق پست	بیمارستانی در آبادی	دانشگاه پلین در آبادی	پزشک	خانه بهداشت	مرکز بهداشتی درمانی	حمام	آبگرمخانه	مدرسه در آبادی	دبستان	برق	آب لوله کشی	پایگاه خدمات بزرگ	مرکز خدمات درمانی	دفتر خدمات زندگی	شورای اسلامی در آبادی	امکن بینگ مسکن آبادان	بنگ بینگ مسکن آبادان	شماره ردیف آبادی
۲۲	۲۱																								۸۵
	۰																								۸۶
	۰																								۸۷
	۰																								۸۸
	۲																								۸۹
	۵																								۹۰
	۲۰																								۹۱
	۰																								۹۲
	۰																								۹۳
	۱۰																								۹۴
	۰																								۹۵
	۰																								۹۶
	۱۰																								۹۷
	۵																								۹۸
	۰																								۹۹
	۰																								۱۰۰
	۱۲																								۱۰۱
	۰																								۱۰۲
	۰																								۱۰۳
	۲۰																								۱۰۴
	۱۰																								۱۰۵
	۰																								۱۰۶
	۱۰																								۱۰۷
	۰																								۱۰۸
	۵۰																								۱۰۹
	۱۰																								۱۱۰
	۷																								۱۱۱
	۰																								۱۱۲
	۱۰																								۱۱۳
	۲۰۰																								۱۱۴
	۰																								۱۱۵
	۰																								۱۱۶
	۱																								۱۱۷
	۸۴																								۱۱۸
	۴۰																								۱۱۹
	۲۰۰																								۱۲۰
	۸																								۱۲۱
	۰																								۱۲۲
	۰																								۱۲۳
	۱۵																								۱۲۴
	۰																								۱۲۵
	۰																								۱۲۶
	۳۰																								۱۲۷
	۱۰۰																								۱۲۸
	۲																								۱۲۹

شماره ردیف آبادی	آبادی	کد آبادی	نوع راه آبادی (کد)	تعداد خانوار	کل جمعیت	جمعیت عرسان بیشتر	جمعیت باسواد	جمعیت شغل	فصلیت کشاورزی						
									زراعت	باغداری	دامداری دامپروری	پرورش طیور	پرورش گاو ابریشم	پرورش بز و گوسفند	پرورش ماهی
۱	۲	۳	۴	۵	۶	۷	۸	۹	۱۰	۱۱	۱۲	۱۳	۱۴	۱۵	۱۶
۱۳۰	علیهر اده	۰۶۶۷۲۱	۲	۱۱	۷۹	۶۱	۱۶	۱۱	*	*	*	*	*	*	*
۱۳۱	علی آباد سفلی	۰۶۶۷۲۲	۴	۱۹	۱۱۰	۸۱	۱۱	۲۹	*	*	*	*	*	*	*
۱۳۲	علی آباد علیا	۰۶۶۷۲۳	۴	۲۰	۱۰۸	۸۴	۶	۲۷	*	*	*	*	*	*	*
۱۳۳	غلام آباد	۰۶۶۶۲۶	۳	۶	۴۸	۳۸	۱۵	۵	*	*	*	*	*	*	*
۱۳۴	فارسیا مسجد	۰۶۶۷۲۵	۴	۴۸	۳۲۴	۲۵۷	۳۹	۸۸	*	*	*	*	*	*	*
۱۳۵	فتح آباد	۰۶۶۷۲۶	۳	۲۰	۱۲۴	۹۲	۴۲	۲۷	*	*	*	*	*	*	*
۱۳۶	فرج آباد	۰۶۶۷۲۷	۳	۱۱	۵۵	۴۶	۵	۱۲	*	*	*	*	*	*	*
۱۳۷	فرج آباد	۰۶۶۷۲۸	۴	۵۶	۲۸۲	۲۲۲	۶۰	۶۸	*	*	*	*	*	*	*
۱۳۸	قلعه چنگایی	۰۶۶۷۲۹	۳	۶۲	۲۹۸	۲۶۴	۱۳۹	۵۹	*	*	*	*	*	*	*
۱۳۹	قلعه حرت	۰۶۶۷۳۰	۴	۴	۲۲	۱۴	۲	۴	*	*	*	*	*	*	*
۱۴۰	قلعه میدان	۰۶۶۷۳۱	۲	۹	۴۶	۳۸	۷	۱۱	*	*	*	*	*	*	*
۱۴۱	خیو دکل	۰۶۶۷۳۲	۳	۴	۳۸	۲۸	۳	۹	*	*	*	*	*	*	*
۱۴۲	کریم آباد	۰۶۶۷۳۳	۴	۸	۶۵	۵۲	۱۸	۹	*	*	*	*	*	*	*
۱۴۳	کفت قلعه درک	۰۶۶۷۳۴	۳	۸	۵۹	۵۰	۱۵	۸	*	*	*	*	*	*	*
۱۴۴	کفت قلعه زوری	۰۶۶۷۳۵	۴	۲۴	۱۴۰	۱۰۲	۱۳	۲۵	*	*	*	*	*	*	*
۱۴۵	ککوتکی	۰۶۶۷۳۶	۳	۱۲	۱۰۱	۷۲	۱۳	۲۱	*	*	*	*	*	*	*
۱۴۶	کلید	۰۶۶۷۳۷	۴	۴	۳۱	۲۲	۱	۵	*	*	*	*	*	*	*
۱۴۷	کنارستان	۰۶۶۷۳۸	۴	۹	۶۵	۴۴	۱۴	۱۰	*	*	*	*	*	*	*
۱۴۸	کوری	۰۶۶۷۳۹	۴	۲۷	۱۲۹	۱۱۰	۲	۱۷	*	*	*	*	*	*	*
۱۴۹	کول پاه	۰۶۶۷۴۰	۴	۷	۵۱	۳۶	۲	۹	*	*	*	*	*	*	*
۱۵۰	کول چندان	۰۶۶۷۴۱	۴	۵	۲۵	۱۷	۰	۵	*	*	*	*	*	*	*
۱۵۱	کول خداداد	۰۶۶۷۴۲	۴	۱۰	۷۷	۵۷	۱	۲۲	*	*	*	*	*	*	*
۱۵۲	کولیزه چایر	۰۶۶۷۴۳	۳	۲	۱۷	۱۲	۶	۱	*	*	*	*	*	*	*
۱۵۳	کون خله	۰۶۶۷۴۴	۴	۴	۳۹	۲۵	۱۲	۳	*	*	*	*	*	*	*
۱۵۴	کون سرخ	۰۶۶۷۴۵	۳	۸	۵۶	۳۸	۱۱	۹	*	*	*	*	*	*	*
۱۵۵	کهناب	۰۶۶۷۴۶	۳	۲۲	۱۵۴	۱۱۲	۴۳	۲۶	*	*	*	*	*	*	*
۱۵۶	کیروه	۰۶۶۷۴۷	۴	۱۰	۶۱	۴۷	۷	۱۰	*	*	*	*	*	*	*
۱۵۷	کاخفت	۰۶۶۷۴۸	۳	۲	۱۱	۸	۰	۲	*	*	*	*	*	*	*
۱۵۸	کار	۰۶۶۷۴۹	۳	۳	۲۴	۱۸	۴	۳	*	*	*	*	*	*	*
۱۵۹	کله پیر باغفتی	۰۶۶۷۵۰	۳	۷	۵۰	۳۶	۱۴	۱۱	*	*	*	*	*	*	*
۱۶۰	کله کرسا	۰۶۶۷۵۱	۲	۱۰۶	۶۸۲	۵۰۷	۲۰۴	۱۲۴	*	*	*	*	*	*	*
۱۶۱	گرم آباد	۰۶۶۷۵۲	۳	۱	۲	۲	۰	۱	*	*	*	*	*	*	*
۱۶۲	گرده	۰۶۶۷۵۳	۴	۴	۲۸	۲۲	۶	۶	*	*	*	*	*	*	*
۱۶۳	گرگستون	۰۶۶۷۵۴	۴	۱	۵	۳	۰	۰	*	*	*	*	*	*	*
۱۶۴	گله پیر در	۰۶۶۷۵۵	۴	۲۹	۱۶۵	۱۲۲	۱۲	۱۷	*	*	*	*	*	*	*
۱۶۵	گله چندان	۰۶۶۷۵۶	۴	۲۴	۱۴۸	۱۱۲	۴	۳۰	*	*	*	*	*	*	*
۱۶۶	گله دشت طیر	۰۶۶۷۵۷	۴	۱۱	۱۷۶	۱۴۰	۲۰	۴۳	*	*	*	*	*	*	*
۱۶۷	گندم ریز	۰۶۶۷۵۸	۳	۲	۱۸	۱۶	۲	۴	*	*	*	*	*	*	*
۱۶۸	گوشه سرخ	۰۶۶۷۵۹	۴	۸	۵۶	۴۷	۱	۱۷	*	*	*	*	*	*	*
۱۶۹	گور اسپرغ	۰۶۶۷۶۰	۲	۷	۵۷	۴۴	۲۱	۸	*	*	*	*	*	*	*
۱۷۰	گویله	۰۶۶۷۶۱	۳	۸	۴۸	۳۲	۱۰	۱۲	*	*	*	*	*	*	*
۱۷۱	لبی رود	۰۶۶۷۶۲	۳	۶	۳۷	۲۷	۲	۶	*	*	*	*	*	*	*
۱۷۲	لودن	۰۶۶۷۶۳	۴	۱۹	۱۱۲	۸۴	۲	۳۶	*	*	*	*	*	*	*
۱۷۳	لیبر کویوشو	۰۶۶۷۶۴	۴	۴	۲۸	۱۷	۰	۵	*	*	*	*	*	*	*
۱۷۴	لار زندان	۰۶۶۷۶۵	۳	۱۵	۱۱۲	۸۹	۱۰	۲۲	*	*	*	*	*	*	*

کد نوع راه آبادی: جاده اسفالت ۱، جاده شوسه ۲، جاده خاکی ۳، مارو ۴، سایر (ایستگاه راه آهن، جاده آبی، راه آبی ۵) - ناشخص ۶

تعداد گاو و گوساله	تعداد گوسفند بز	تغییرگاه شین آرات کش درزی	فروشگاه تعاونی	دستری بر روی نقد عمومی در بزرگی	تعمیر	دستری بر روی نقد عمومی در بزرگی	صدوق پست	بیمار و مامای روستایی	دانشگاه کیمیا در اهر	پزشک	خانه بهداشت	مرکز بهداشتی درمانی	حمام	آموزش ریاضت بودا آهویی	مدرسه راهنمایی	دبستان	برق	آب لوله کشی	پایگاه خادست بیج	مرکز خدمات روستایی	دفتر بهداشت سازمان	شورای اسلامی روستایی	امکن مذهبی مسلمانان	سنگ مذهبی مسلمانان	شماره ردیف آبی
۴۲	۴۰	۴۰	۳۹	۳۸	۳۷	۳۶	۳۵	۳۴	۳۳	۳۲	۳۱	۳۰	۲۹	۲۸	۲۷	۲۶	۲۵	۲۴	۲۳	۲۲	۲۱	۲۰	۱۹	۱۸	۱۷
۳۰	۴۰۰															*									۱۳۰
۰	۱۰۰۰																								۱۳۱
۰	۲۱۰۰																								۱۳۲
۱۰	۱۲۰															*									۱۳۳
۰	۲۵۰۰																								۱۳۴
۲۰	۲۵۰			*												*									۱۳۵
۶۰	۱۰۰۰															*									۱۳۶
۰	۱۶۰۰															*									۱۳۷
۳۵	۱۰۰۰						*									*									۱۳۸
۰	۹۰۰																								۱۳۹
۱۰	۱۱۰۰			*												*									۱۴۰
۱	۱۰۰۰															*									۱۴۱
۰	۷۵۰			*												*									۱۴۲
۰	۳۱۰															*									۱۴۳
۲۰	۵۱۰۰															*									۱۴۴
۰	۴۰۰															*									۱۴۵
۲	۲۵۰															*									۱۴۶
۲۰	۶۰۰															*									۱۴۷
۴	۹۲۲															*									۱۴۸
۰	۴۱۲															*									۱۴۹
۰	۱۱۵۰			*												*									۱۵۰
۰	۲۵۰															*									۱۵۱
۰	۳۴															*									۱۵۲
۱	۲۰۰															*									۱۵۳
۵۰	۲۰۰															*									۱۵۴
۱	۵۸۰															*								*	۱۵۵
۰	۲۳۰															*									۱۵۶
۶	۲۰															*									۱۵۷
۱۰	۱۵۰															*									۱۵۸
۱۰	۲۵۰															*									۱۵۹
۵۰۰	۴۱۰۰		*	*			*					*				*						*	*		۱۶۰
۲۰	۰															*									۱۶۱
۲	۲۴۰															*									۱۶۲
۰	۸۰															*									۱۶۳
۰	۲۴۰۰															*						*	*		۱۶۴
۰	۲۴۰۰															*						*	*		۱۶۵
۰	۲۳۲۰															*						*	*		۱۶۶
۴۰	۵۰۰															*						*	*		۱۶۷
۰	۱۲۰۰															*						*	*		۱۶۸
۱۰	۲۷۵															*		*				*	*		۱۶۹
۱۰	۴۰۰			*												*		*				*	*		۱۷۰
۱۰	۱۲۰															*		*				*	*		۱۷۱
۰	۲۰۰۰															*		*				*	*		۱۷۲
۴	۱۹۰															*		*				*	*		۱۷۳
۰	۲۳۰۰			*												*		*				*	*		۱۷۴

خصوصیات اجتماعی - اقتصادی آبادیهای دارای سکنه شهرستان

میدان

شماره دفتر آبادی	آبادی	نوع راه آبادی (کد)	تعداد خانوار	کل جمعیت	جمعیت عرسال بیشتر	جمعیت باسواد	جمعیت شغل	فعالیت کشاورزی							
								زراعت	باغداری	دامداری دامپروری	پرورش طیور	پرورش گاو ابریشم	پرورش بز و گوسفند	پرورش ماهی	
۱	۲	۳	۴	۵	۶	۷	۸	۹	۱۰	۱۱	۱۲	۱۳	۱۴	۱۵	۱۶
۱۷۵	لالی	۱	۱۶۷۶	۱۰۶۲۸	۸۰۵۴	۴۶۸۸	۱۲۷۲								
۱۷۶	ماه شور	۴	۲۷	۱۶۰	۱۱۱	۲	۳۱								
۱۷۷	مراد آباد	۳	۱	۸	۶	۲	۱								
۱۷۸	مرادیاور	۲	۵	۲۳	۲۰	۶	۲								
۱۷۹	مجدد	۳	۶	۴۰	۳۱	۰	۸								
۱۸۰	مورد	۴	۱۰	۴۲	۳۲	۵	۱۲								
۱۸۱	مهدی آباد	۲	۵	۲۹	۲۵	۲	۵								
۱۸۲	مهدی آباد کالک شوران	۳	۱۵	۱۱۰	۸۱	۲۰	۱۳								
۱۸۳	میان پیلون	۴	۲	۱۵	۱۲	۴	۴								
۱۸۴	میزوره	۴	۱۴	۱۰۲	۷۹	۲	۱۷								
۱۸۵	ناصر بلیو بند	۴	۲	۱۲	۱۱	۰	۲								
۱۸۶	نشار میبیه	۴	۱۰	۶۵	۴۹	۲	۶								
۱۸۷	نشار شهر د	۴	۴	۲۲	۱۷	۰	۲								
۱۸۸	نعمه تشباکو کار	۴	۱۱	۷۶	۵۶	۵	۱۰								
۱۸۹	نصر اله آباد	۲	۱۷	۱۰۶	۶۷	۱۳	۱۴								
۱۹۰	نصره	۲	۱	۴	۴	۰	۲								
۱۹۱	نیدو بند	۲	۹	۵۸	۴۴	۶	۶								
۱۹۲	نیرموری	۴	۱۰	۶۱	۴۷	۷	۱۴								
۱۹۳	ولی آباد	۲	۲۹	۲۷۷	۲۰۱	۷۴	۵۶								
۱۹۴	هار کله	۲	۱۶	۹۰	۳۷	۲۶	۱۷								
۱۹۵	هار کله محمد آباد	۳	۱۳	۷۷	۵۷	۱۷	۱۴								
۱۹۶	هار کله محمد جعفر	۳	۸	۴۸	۳۴	۱۶	۱۲								
۱۹۷	هار کله مناری	۲	۳۲	۱۷۱	۱۳۰	۴۹	۳۳								
۱۹۸	هالکون	۴	۱۴	۵۹	۴۹	۴	۱۶								
۱۹۹	هتی	۲	۱۲	۷۲	۴۷	۳۱	۱۱								
۲۰۰	هر گنوش	۴	۱۳	۹۱	۷۲	۹	۲۵								
۲۰۱	هیز بر ده	۴	۶	۴۹	۳۰	۵	۱۰								
۲۰۲	هی بکیف	۴	۲	۲۱	۱۸	۰	۴								
	بخش مرکزی		۲۲۲۱	۱۳۵۱۱	۱۰۶۸۲	۵۹۶۶	۲۳۵۰								
	دهستان ترکدر		۴۵۱	۳۳۴۲	۲۲۸۸	۱۳۲۱	۴۶۲								
۱	ابیدشت	۲	۷	۴۶	۲۲	۸	۱۲								
۲	ابر اهیم	۳	۴	۲۱	۲۲	۸	۵								
۳	ابهار دو	۳	۱۴	۸۰	۶۷	۴۰	۱۳								
۴	ابهار یک	۳	۸	۶۰	۴۷	۲۹	۹								
۵	اقاقلی	۳	۶	۳۵	۲۱	۱۵	۵								
۶	اکبر آباد لارم	۴	۱۱	۸۹	۶۵	۲۸	۱۶								
۷	امیر آباد	۳	۲۰	۲۰۱	۱۶۰	۸۸	۳۴								
۸	پیر ببول	۳	۴	۲۲	۲۲	۲۲	۴								
۹	شنگ مشکی	۳	۱	۳	۲	۱	۱								
۱۰	شنگ موتر کدر	۳	۲	۱۳	۸	۲	۲								
۱۱	شوگاه	۱	۵	۲۲	۲۸	۱۷	۶								
۱۲	چال استران	۱	۱۱	۵۹	۴۸	۲۲	۶								
۱۳	چاه ملا احمد	۱	۱۱	۶۷	۴۸	۲۲	۷								

کد نوع راه آبادی: ۱ جاده اسفالت، ۲ جاده شوسه، ۳ جاده خاکی، ۴ سایر (از جمله راه آهن، باره آب، آبی، ناهنجار)

تعداد گاو و گوساله	تعداد گوسفند و بز	تیمبرگاه شیرین آلات کشاورزی	فروشگاه تعاونی	دستری برسدیندیندی آری	تلفن	دستری بر روزنامه خود آری	صدوق پست	بیمار و مای روستایی	دانشگاه شیرین دیندی	پزشک	خانه بهداشت	مرکز بهداشتی درمانی	حمام	آموزش و تفریح کودکان	مدرسه راهنمایی	دبستان	برق	آب لوله کشی	پایگاه خدمات بیج	مرکز خدمات روستایی	دفتر جهاد سازندگی	شورای اسلامی روستایی	اماکن مذهبی مسلمانان	بنج مذهبی مسلمانان	شماره ردیف آبادی
۴۲	۴۱	۴۰	۳۹	۳۸	۳۷	۳۶	۳۵	۳۴	۳۳	۳۲	۳۱	۳۰	۲۹	۲۸	۲۷	۲۶	۲۵	۲۴	۲۳	۲۲	۲۱	۲۰	۱۹	۱۸	۱۷
۰	۰																								۱۷۵
۰	۱۰۵۰																								۱۷۶
۰	۸۰																								۱۷۷
۰	۱۰۰۰															*									۱۷۸
۱۰	۶۰۰																								۱۷۹
۰	۲۰۰																								۱۸۰
۲۷	۴۲۰																								۱۸۱
۲	۲۷۵		*																						۱۸۲
۱۰۰	۲۲۰																								۱۸۳
۰	۱۲۰۰۰																								۱۸۴
۱۰	۵۷۰																					*			۱۸۵
۰	۴۰۰																								۱۸۶
۱۰	۲۲۰																								۱۸۷
۲۵	۴۵۰																								۱۸۸
۵	۲۹۰																		*						۱۸۹
۲۰	۲۵۰																	*							۱۹۰
۰	۲۵۰																								۱۹۱
۰	۲۷۴																								۱۹۲
۱۰۰	۲۰۰۰										*											*			۱۹۳
۱۴	۸۰۰									*												*			۱۹۴
۲۵	۷۳۰									*												*			۱۹۵
۱۰	۲۰۰									*												*			۱۹۶
۱۰	۸۰۰									*												*			۱۹۷
۰	۲۹۳									*												*			۱۹۸
۰	۲۱۰			*						*												*			۱۹۹
۰	۲۵۰۰									*												*			۲۰۰
۴	۱۳۰									*												*			۲۰۱
۹	۵۰۰									*												*			۲۰۲
۵۳۱۹	۶۷۲۸۶	۰	۱۸	۳۸	۲	۰	۸	۰	۱	۲	۹	۱	۲	۵	۷	۷۷	۳۰	۳۹	۷	۱	۱	۵۷	۲۸	۲	۱۷۵
۹۵۱	۱۲۲۸۲	۰	۵	۱۶	۱	۰	۱	۰	۰	۱	۰	۱	۰	۲	۰	۲۱	۶	۲۱	۰	۰	۰	۱۶	۲	۰	۱۷۶
۱۲	۱۸۰			*												*	*	*	*	*	*	*	*	*	۱
۱۳	۲۰۰			*												*	*	*	*	*	*	*	*	*	۲
۳۵	۹۶		*	*												*	*	*	*	*	*	*	*	*	۳
۱۱	۱۹۰															*	*	*	*	*	*	*	*	*	۴
۰	۴۰															*	*	*	*	*	*	*	*	*	۵
۱۰۰	۲۷۰۰															*	*	*	*	*	*	*	*	*	۶
۱۰۰	۷۰۰		*	*												*	*	*	*	*	*	*	*	*	۷
۲۰	۷۰															*	*	*	*	*	*	*	*	*	۸
۴	۰															*	*	*	*	*	*	*	*	*	۹
۲	۴۲۰			*												*	*	*	*	*	*	*	*	*	۱۰
۲۰	۷۰			*												*	*	*	*	*	*	*	*	*	۱۱
۹	۱۹۰			*												*	*	*	*	*	*	*	*	*	۱۲
۱۵	۱۱۵			*												*	*	*	*	*	*	*	*	*	۱۳

شماره دفتر آبادی	آبادی	کد آبادی	نوع راه آبادی (کد)	تعداد خانوار	کل جمعیت	جمعیت عمال بیشتر	جمعیت باسواد	جمعیت شامل	فعالیت کشاورزی						
									پرورش ماهی	پرورش زنبورسل	پرورش کرم ابریشم	پرورش طیور	درداری دامپروری	باغداری	زراعت
۱	۲	۳	۴	۵	۶	۷	۸	۹	۱۰	۱۱	۱۲	۱۳	۱۴	۱۵	۱۶
۱۴	چشمه ایساق	۰۶۷۱۹۴	۲	۱۲	۶۷	۵۸	۲۳	۱۰	*	*	*	*	*	*	*
۱۵	چشمه ز الرک	۰۶۷۱۹۵	۱	۲۱	۱۳۵	۱۰۵	۷۶	۲۰	*	*	*	*	*	*	*
۱۶	چشمه علی کایدان	۰۶۷۱۹۶	۲	۱۵	۹۱	۷۹	۴۶	۲۲	*	*	*	*	*	*	*
۱۷	چشمه کره	۰۶۷۱۹۷	۲	۱	۱۱	۹	۷	۰	*	*	*	*	*	*	*
۱۸	دمن آباد	۰۶۷۱۹۸	۲	۱۵	۱۱۹	۹۹	۶۱	۲۵	*	*	*	*	*	*	*
۱۹	دمن آباد تنگ مور	۰۶۷۱۹۹	۱	۱۵	۹۵	۷۰	۳۰	۱۲	*	*	*	*	*	*	*
۲۰	خاشی آباد	۰۶۷۲۰۰	۲	۵	۴۴	۳۴	۲۰	۲	*	*	*	*	*	*	*
۲۱	خلیل	۰۶۷۲۰۱	۲	۱	۸	۸	۶	۳	*	*	*	*	*	*	*
۲۲	خلیل آباد	۰۶۷۲۰۲	۲	۲	۱۳	۱۰	۶	۳	*	*	*	*	*	*	*
۲۳	دشت چهار پاره	۰۶۷۲۰۳	۲	۷	۴۵	۳۷	۲۲	۹	*	*	*	*	*	*	*
۲۴	راکه	۰۶۷۲۰۵	۲	۱۶	۱۱۴	۹۲	۵۶	۲۲	*	*	*	*	*	*	*
۲۵	زمان آباد	۰۶۷۲۰۸	۱	۳۰	۱۷۴	۱۳۹	۱۰۷	۲۷	*	*	*	*	*	*	*
۲۶	سیدمراد	۰۶۷۲۱۰	۱	۸	۴۲	۳۵	۲۰	۷	*	*	*	*	*	*	*
۲۷	سیف آباد	۰۶۷۲۱۱	۲	۲۳	۱۳۶	۱۰۱	۶۳	۱۷	*	*	*	*	*	*	*
۲۸	شرکت پور زیمون	۰۶۷۲۱۲	۱	۴	۳۰	۲۱	۱۸	۵	*	*	*	*	*	*	*
۲۹	مقر آباد آب انچیرک	۰۶۷۲۱۴	۱	۱۲	۵۸	۴۹	۱۷	۱۲	*	*	*	*	*	*	*
۳۰	عبدالرضا	۰۶۷۲۱۵	۲	۵	۳۱	۲۷	۱۵	۷	*	*	*	*	*	*	*
۳۱	عزیز آباد	۰۶۷۲۱۶	۲	۲	۱۳	۱۲	۷	۴	*	*	*	*	*	*	*
۳۲	قبله ایبالا	۰۶۷۲۱۷	۱	۴	۲۸	۲۱	۱۲	۲	*	*	*	*	*	*	*
۳۳	قبله ایپایین	۰۶۷۲۱۸	۲	۱۲	۸۴	۶۵	۳۷	۸	*	*	*	*	*	*	*
۳۴	قبله ای دو	۰۶۷۲۱۹	۱	۷	۴۹	۴۲	۳۲	۸	*	*	*	*	*	*	*
۳۵	کریم آباد	۰۶۷۲۲۰	۱	۲۸	۱۸۵	۱۵۹	۷۸	۲۸	*	*	*	*	*	*	*
۳۶	کوره اجر پوزی	۰۶۷۲۲۱	۲	۱	۴	۴	۰	۴	*	*	*	*	*	*	*
۳۷	کولی در	۰۶۷۲۲۲	۴	۱	۳	۲	۰	۰	*	*	*	*	*	*	*
۳۸	لاذر ازی	۰۶۷۲۲۴	۲	۱۹	۱۰۸	۹۰	۵۷	۲۴	*	*	*	*	*	*	*
۳۹	مراد آباد	۰۶۷۲۲۵	۲	۹	۶۴	۵۱	۳۵	۱۲	*	*	*	*	*	*	*
۴۰	مشور آباد	۰۶۷۲۲۶	۲	۸	۳۹	۳۲	۱۶	۱۱	*	*	*	*	*	*	*
۴۱	مورچکان	۰۶۷۲۲۷	۲	۳	۱۰	۱۰	۴	۳	*	*	*	*	*	*	*
۴۲	نم نمی	۰۶۷۲۲۸	۲	۴	۲۸	۲۱	۱۲	۴	*	*	*	*	*	*	*
۴۳	نمره یازده	۰۶۷۲۳۰	۲	۴۴	۲۶۳	۲۰۱	۱۱۷	۲۶	*	*	*	*	*	*	*
۴۴	یک خفه	۰۶۷۲۳۲	۳	۲	۷	۷	۱	۲	*	*	*	*	*	*	*
دهستان تلپزان															
۱	اب انار کهن	۰۶۷۲۹۷	۳	۳	۱۹	۱۵	۳	۶	*	*	*	*	*	*	*
۲	اببار یک	۰۶۷۲۹۸	۱	۱۲	۶۹	۵۸	۳۸	۱۳	*	*	*	*	*	*	*
۳	اببید	۰۶۷۲۹۹	۳	۲	۱۷	۱۴	۷	۴	*	*	*	*	*	*	*
۴	احمد آباد	۰۶۷۳۰۰	۲	۲۲	۲۰۳	۱۶۹	۱۰۸	۲۷	*	*	*	*	*	*	*
۵	پانچ	۰۶۷۳۰۱	۱	۴۴	۲۴۸	۱۹۹	۱۰۷	۴۲	*	*	*	*	*	*	*
۶	پنجه کار	۰۶۷۳۰۲	۳	۵	۲۶	۲۲	۱۰	۷	*	*	*	*	*	*	*
۷	پیر کنارک	۰۶۷۳۰۳	۲	۸	۲۴	۲۲	۷	۷	*	*	*	*	*	*	*
۸	تلپمن	۰۶۷۳۰۵	۲	۲۱	۲۱۱	۱۶۳	۴۰	۴۶	*	*	*	*	*	*	*
۹	چوبصرخ	۰۶۷۳۰۷	۲	۲	۱۷	۱۴	۲	۵	*	*	*	*	*	*	*
۱۰	چهار بیسه	۰۶۷۳۰۹	۲	۲۹	۲۶۵	۱۹۸	۵۷	۵۳	*	*	*	*	*	*	*
۱۱	دره گاو میش	۰۶۷۳۱۲	۲	۲	۲۶	۱۹	۹	۵	*	*	*	*	*	*	*
۱۲	دره گاو میش	۰۶۷۳۱۳	۲	۴	۲۹	۲۲	۶	۸	*	*	*	*	*	*	*

کد نوع راه آبادی: ۱ جاده اسفالت، ۲ جاده شوسه، ۳ جاده خاکی، ۴ مارو، ۵ سایر (ایستگاه راه آهن یا راه آبی)، ۵۱ ناشخص

تعداد گاو و گوساله	تعداد گوسفند و بز	تعمیرگاه پلین آلات کشاورزی	فروشگاه تعاونی	دستری به وسایل تعمیراتی و ابزارآلات	تلفن	دستری به روزنامه و مجله و ابزارآلات	صندوق پست	بیمار و دامهای روستایی	دانشگاه پستین و پزشکی	پزشک	خانه بهداشت	مرکز بهداشتی درمانی	حمام	آموزشگاه صنعت مواد آموزی	مدرسه راهنمایی	دبستان	برق	آب لوله کشی	پایگاه خدمات بیج	مرکز خدمات روستایی	دفتر بهداشت و زندگی	شورای اسلامی روستایی	امکن مذهبی مسلمانان	بنای مذهبی مسلمانان	شماره وریف آبا دی
۴۲	۴۱	۴۰	۳۹	۳۸	۳۷	۳۶	۳۵	۳۴	۳۳	۳۲	۳۱	۳۰	۲۹	۲۸	۲۷	۲۶	۲۵	۲۴	۲۳	۲۲	۲۱	۲۰	۱۹	۱۸	۱۷
۱۰	۵۵۰			*						*								*							۱۴
۱۴	۱۲۵		*				*									*		*				*			۱۵
۱۳	۲۷۰															*		*							۱۶
۲	۳																	*							۱۷
۱۲۰	۱۵۰۰			*										*				*				*			۱۸
۸	۱۶۵			*												*		*				*			۱۹
۹	۲۲۰			*												*		*				*			۲۰
۳	۲۰																*								۲۱
۱	۸۳																	*							۲۲
۱۱	۱۰۰			*										*				*				*			۲۳
۴۰	۲۸۰			*										*				*				*			۲۴
۲۰	۲۲۵		*											*				*				*			۲۵
۱۱	۲۵۰													*				*				*			۲۶
۲۲	۲۰۰													*				*				*		*	۲۷
۰	۰				*									*				*				*		*	۲۸
۴۰	۱۳۰			*										*				*				*		*	۲۹
۲۰	۳۰۰			*										*				*				*		*	۳۰
۱۰	۲۵۰			*										*				*				*		*	۳۱
۳	۶۰			*										*				*				*		*	۳۲
۱۹	۲۱۰			*										*				*				*		*	۳۳
۱۳	۱۷۰			*										*				*				*		*	۳۴
۱۰	۱۰۳۰			*										*				*				*		*	۳۵
۰	۰													*				*				*		*	۳۶
۰	۱۰				*									*				*				*		*	۳۷
۸۰	۱۵۰			*										*				*				*		*	۳۸
۸۰	۱۶۰		*	*										*				*				*		*	۳۹
۹	۲۲۰		*	*										*				*				*		*	۴۰
۱۶	۴۵			*										*				*				*		*	۴۱
۱۰	۲۰۰			*										*				*				*		*	۴۲
۱۵	۶۰			*										*				*				*		*	۴۳
۱	۲۵			*										*				*				*		*	۴۴
۵۹۴	۱۰۲۲۵	۰	۴	۶	۰	۰	۰	۰	۰	۰	۱	۰	۰	۱	۰	۱۰	۶	۱۴	۰	۰	۰	۱۲	۲	۰	۳۳
۱	۶۰		*	*										*				*				*		*	۱
۲۵	۱۰۰		*	*										*				*				*		*	۲
۳	۵۰			*										*				*				*		*	۳
۷	۳۰۰		*	*										*				*				*		*	۴
۵۰	۷۰۰		*	*										*				*				*		*	۵
۵۰	۶۰۰			*										*				*				*		*	۶
۱۷	۳۸۴			*										*				*				*		*	۷
۹۰	۳۸۲			*										*				*				*		*	۸
۳۰	۲۵۰۰			*										*				*				*		*	۹
۳۰	۲۹۲			*										*				*				*		*	۹
۵۰	۱۰۰۰			*										*				*				*		*	۱۰
۱۰	۹۰			*										*				*				*		*	۱۱
۲۰	۲۰۰			*										*				*				*		*	۱۲

شماره ردیف آبادی	آبادی	کد آبادی	نوع راه آبادی (کد)	تعداد خانوار	کل جمعیت	جمعیت عسال بیشتر	جمعیت باسواد	جمعیت شغل	فعالیت کشاورزی							
									۱۰	۱۱	۱۲	۱۳	۱۴	۱۵	۱۶	
۱۲	دلی او لادمحمد حسین	۰۶۷۲۱۵	۲	۱۰	۹۲	۷۲	۱۱	۱۲	*	*	*	*	*	*	*	*
۱۴	دلی کلذنگ	۰۶۷۲۱۶	۴	۱	۷	۶	۰	۲	*	*	*	*	*	*	*	*
۱۵	ده لندر	۰۶۷۲۱۷	۱	۱۴	۹۷	۷۶	۲۸	۱۲	*	*	*	*	*	*	*	*
۱۶	رضا آباد	۰۶۷۲۱۸	۱	۱۸	۱۰۴	۸۶	۴۸	۸	*	*	*	*	*	*	*	*
۱۷	خرکتشغی	۰۶۷۲۲۱	۲	۱۲	۷۳	۶۲	۳۵	۱۰	*	*	*	*	*	*	*	*
۱۸	صفی خاشی	۰۶۷۲۲۲	۱	۱	۵	۵	۳	۱	*	*	*	*	*	*	*	*
۱۹	علی آباد	۰۶۷۲۲۴	۱	۲۰	۱۱۵	۹۵	۴۰	۱۷	*	*	*	*	*	*	*	*
۲۰	عوض آباد	۰۶۷۲۲۵	۱	۱۹	۱۰۰	۸۵	۴۲	۱۸	*	*	*	*	*	*	*	*
۲۱	کوشه	۰۶۷۲۳۰	۲	۲۲	۱۴۶	۱۰۹	۵۱	۱۷	*	*	*	*	*	*	*	*
۲۲	کدار لندر	۰۶۷۲۳۱	۱	۲۱	۱۱۰	۸۰	۵۱	۱۵	*	*	*	*	*	*	*	*
۲۳	میدان طیاره	۰۶۷۲۳۲	۳	۱۵	۹۸	۸۱	۵۱	۲۵	*	*	*	*	*	*	*	*
۲۴	شرکسی تمپور	۰۶۷۲۳۳	۳	۱	۶	۵	۳	۱	*	*	*	*	*	*	*	*
۲۵	هزار مفسکی	۰۶۷۲۳۶	۲	۲	۱۲	۱۱	۶	۲	*	*	*	*	*	*	*	*
دهستان تمپس کلگیر																
۱	امیر آباد	۰۶۷۲۳۸	۱	۲۶	۱۳۵	۱۰۴	۶۲	۲۶	*	*	*	*	*	*	*	*
۲	بهر ام آباد	۰۶۷۲۳۸	۱	۲۵	۱۳۴	۱۱۰	۳۰	۳۰	*	*	*	*	*	*	*	*
۳	تمپس کلگیر	۰۶۷۲۳۸	۲	۴۲	۲۵۳	۱۸۹	۵۱	۵۸	*	*	*	*	*	*	*	*
۴	چاه تلخ	۰۶۷۲۳۸	۲	۲	۱۵	۱۰	۵	۴	*	*	*	*	*	*	*	*
۵	حاجی آباد	۰۶۷۲۳۸	۲	۱۲	۶۸	۴۸	۱۲	۱۵	*	*	*	*	*	*	*	*
۶	حاجی آباد	۰۶۷۲۳۸	۳	۴	۱۹	۱۶	۶	۸	*	*	*	*	*	*	*	*
۷	حسین آباد	۰۶۷۲۳۸	۱	۱۲	۶۱	۴۹	۲۸	۱۲	*	*	*	*	*	*	*	*
۸	خواجه آباد	۰۶۷۲۳۸	۲	۲	۱۰	۸	۴	۵	*	*	*	*	*	*	*	*
۹	دم آب	۰۶۷۲۳۸	۲	۱۲	۶۰	۴۰	۱۱	۹	*	*	*	*	*	*	*	*
۱۰	دوازده امام	۰۶۷۲۳۸	۲	۳۱	۸۶	۷۱	۴۵	۱۲	*	*	*	*	*	*	*	*
۱۱	سبز آباد	۰۶۷۲۳۸	۱	۱۲	۷۹	۶۲	۲۶	۱۵	*	*	*	*	*	*	*	*
۱۲	سبز آباد قلی	۰۶۷۲۳۸	۳	۳۱	۱۲۹	۱۱۲	۶۷	۲۲	*	*	*	*	*	*	*	*
۱۳	سبز آباد علیا	۰۶۷۲۳۸	۲	۶۲	۲۸۶	۲۹۸	۲۰۱	۳۶	*	*	*	*	*	*	*	*
۱۴	شمس آباد	۰۶۷۲۳۸	۲	۱۵	۶۰	۷۹	۲۹	۲۲	*	*	*	*	*	*	*	*
۱۵	عوض آباد	۰۶۷۲۳۸	۳	۱	۶	۶	۰	۲	*	*	*	*	*	*	*	*
۱۶	عیدی آباد	۰۶۷۲۳۸	۲	۲	۱۴	۱۲	۶	۳	*	*	*	*	*	*	*	*
۱۷	فتح آباد	۰۶۷۲۳۸	۲	۲۰	۱۲۰	۹۸	۳۶	۱۸	*	*	*	*	*	*	*	*
۱۸	کل خنک کلگیر	۰۶۷۲۳۸	۲	۲۸	۱۶۴	۱۳۶	۷۹	۳۲	*	*	*	*	*	*	*	*
۱۹	کل خنک کورچک	۰۶۷۲۳۸	۳	۸	۴۹	۳۸	۱۴	۱۰	*	*	*	*	*	*	*	*
۲۰	کلگیر	۰۶۷۲۳۸	۲	۲۲۰	۱۲۸۱	۹۸۷	۵۷۸	۲۴۷	*	*	*	*	*	*	*	*
۲۱	محمد آباد	۰۶۷۲۳۸	۲	۱۲	۸۰	۶۱	۲۸	۱۶	*	*	*	*	*	*	*	*
۲۲	مهدی آباد	۰۶۷۲۳۸	۲	۲	۶۱	۴۸	۱۲	۶	*	*	*	*	*	*	*	*
دهستان چهارکلگیر																
۱	ابن الویهر ام	۰۶۷۲۳۸	۲	۲	۲۵	۱۹	۸	۵	*	*	*	*	*	*	*	*
۲	ابن الویهر ب	۰۶۷۲۳۸	۲	۱۱	۸۷	۶۸	۲۲	۲۰	*	*	*	*	*	*	*	*
۳	ابن کریمه	۰۶۷۲۳۸	۲	۱	۵	۲	۰	۱	*	*	*	*	*	*	*	*
۴	ابن کاه	۰۶۷۲۳۸	۲	۱۸	۱۳۴	۱۰۵	۵۹	۲۰	*	*	*	*	*	*	*	*
۵	امیاب	۰۶۷۲۳۸	۲	۲	۱۲	۱۰	۴	۲	*	*	*	*	*	*	*	*
۶	امیل و ستانی	۰۶۷۲۳۸	۲	۲۸	۲۳۴	۱۸۱	۱۱۹	۳۵	*	*	*	*	*	*	*	*
۷	سپاس اهد	۰۶۷۲۳۸	۳	۲	۱۳	۹	۴	۲	*	*	*	*	*	*	*	*

کد نوع راه آبادی: ۱ جاده اسفالت، ۲ جاده خاکی، ۳ مارو، ۴ سایر (اینگاه راه آهن یا راه آبی)، ۵ ناشخص

تعداد گاو و گوساله	تعداد گوسفند و بز	تعمیرگاه پمپ آب کت کش در ری	فروشگاه خانوادگی	دستری به تولید نقدی عمومی در آبادی	تعمیرگاه	دستری به روزنامه پخش در آبادی	صندوق پست	بیمار و دامهای روستایی	دانشگاه پختنشین در پهنگی	پزشک	خانه بهداشت	مرکز بهداشتی درمانی	حمام	آموزش تخصصی مواد آموزشی	مدرسه راهنمایی	دبستان	برق	آب لوله کشی	پایگاه خدمات بروج	مرکز خدمات روستایی	دفتر جهاد سازندگی	شورای اسلامی روستایی	ادامین مذکی سلمانان	بنای مذکی سلمانان	شماره در دفتر آبادی
۴۲	۴۱	۴۰	۳۹	۳۸	۳۷	۳۶	۳۵	۳۴	۳۳	۳۲	۳۱	۳۰	۲۹	۲۸	۲۷	۲۶	۲۵	۲۴	۲۳	۲۲	۲۱	۲۰	۱۹	۱۸	۱۷
۱۶	۶۰۰																								۱۲
۴	۱۲۰																								۱۴
۰	۲۰۰															*									۱۵
۶	۱۵										*					*	*	*							۱۶
۸	۸۴			*												*	*	*							۱۷
۶	۰															*	*	*							۱۸
۱۰۰	۶۰۰		*	*										*		*	*	*							۱۹
۲۰	۱۰۰			*												*	*	*							۲۰
۲۰	۱۵۰۰			*												*	*	*							۲۱
۲۰	۱۰۰			*												*	*	*							۲۲
۲۰	۶۰۰		*	*												*	*	*							۲۳
۶	۰																								۲۴
۱۵	۲۰																								۲۵
۲۲۲۴	۲۰۳۶۰	۰	۴	۸	۱	۰	۲	۰	۱	۱	۴	۰	۱	۱	۲	۱۲	۱۲	۰	۵	۰	۱	۱۲	۱۲	۱	۱
۱۰۰	۱۰۰۰	*	*	*			*		*	*	*		*	*	*	*	*	*	*	*	*	*	*	*	۱
۵۰	۲۰۰	*	*	*			*		*	*	*		*	*	*	*	*	*	*	*	*	*	*	*	۲
۱۰۰	۱۰۰۰	*	*	*			*		*	*	*		*	*	*	*	*	*	*	*	*	*	*	*	۳
۱	۲۴۰															*	*	*	*	*	*	*	*	*	۴
۲۰	۸۰۰														*	*	*	*	*	*	*	*	*	*	۵
۲۰	۵۰۰														*	*	*	*	*	*	*	*	*	*	۶
۵۰	۷۰۰			*										*	*	*	*	*	*	*	*	*	*	*	۷
۰	۷۰۰														*	*	*	*	*	*	*	*	*	*	۸
۱۰۰	۲۵۰۰														*	*	*	*	*	*	*	*	*	*	۹
۱۲۰	۴۰۰			*											*	*	*	*	*	*	*	*	*	*	۱۰
۶۰	۳۰۰			*											*	*	*	*	*	*	*	*	*	*	۱۱
۳۵	۳۵۰			*											*	*	*	*	*	*	*	*	*	*	۱۲
۱۵۰	۱۵۰۰		*	*							*				*	*	*	*	*	*	*	*	*	*	۱۳
۵۵	۱۴۰۰														*	*	*	*	*	*	*	*	*	*	۱۴
۱۵	۲۲۰														*	*	*	*	*	*	*	*	*	*	۱۵
۱۲	۶۰														*	*	*	*	*	*	*	*	*	*	۱۶
۴۰	۳۵۰														*	*	*	*	*	*	*	*	*	*	۱۷
۱۵۰	۱۸۲۰														*	*	*	*	*	*	*	*	*	*	۱۸
۱۶	۵۹۰			*							*				*	*	*	*	*	*	*	*	*	*	۱۹
۱۰۰۰	۵۰۰۰	*	*	*	*		*		*	*	*	*	*	*	*	*	*	*	*	*	*	*	*	*	۲۰
۱۰۰	۴۰۰			*					*	*	*	*	*	*	*	*	*	*	*	*	*	*	*	*	۲۱
۶۰	۸۰			*					*	*	*	*	*	*	*	*	*	*	*	*	*	*	*	*	۲۲
۱۲۷۰	۱۲۱۳۹	۰	۴	۲	۰	۰	۲	۰	۰	۰	۴	۰	۱	۱	۴	۲۱	۲	۲	۲	۱	۰	۱۴	۶	۱	
۱۲	۲۲۰														*	*	*	*	*	*	*	*	*	*	۱
۴۰	۸۰۰														*	*	*	*	*	*	*	*	*	*	۲
۱	۷۰														*	*	*	*	*	*	*	*	*	*	۳
۲۰	۴۲۰			*					*	*	*	*	*	*	*	*	*	*	*	*	*	*	*	*	۴
۲	۰			*					*	*	*	*	*	*	*	*	*	*	*	*	*	*	*	*	۵
۱۰۰	۵۰۰	*	*	*			*		*	*	*	*	*	*	*	*	*	*	*	*	*	*	*	*	۶
۰	۰														*	*	*	*	*	*	*	*	*	*	۷

شماره ردیف آبادی	آبادی	کد آبادی	نوع راه آبادی (کد)	تعداد خانوار	کل جمعیت	جمعیت عرسال بیشتر	جمعیت باسواد	جمعیت شامل	فصلیت کشاورزی						
									۱۰	۱۱	۱۲	۱۳	۱۴	۱۵	۱۶
۸	بیردمار	۰۶۷۴۳۲	۲	۴	۲۱	۱۹	۶	۵	*	*	*	*	*	*	*
۹	بیردشتخانه	۰۶۷۴۳۴	۲	۵	۴۸	۴۲	۲۹	۷	*	*	*	*	*	*	*
۱۰	بیرچنگ	۰۶۷۴۳۶	۲	۱۰	۵۵	۴۸	۲۷	۷	*	*	*	*	*	*	*
۱۱	بیرزرده	۰۶۷۴۳۸	۲	۲۵	۱۳۴	۱۱۰	۶۱	۲۶	*	*	*	*	*	*	*
۱۲	بیرشوشتری	۰۶۷۴۳۹	۲	۵	۲۸	۲۲	۲۱	۹	*	*	*	*	*	*	*
۱۳	بیرشوشه دو	۰۶۷۴۴۰	۲	۲۲	۱۳۹	۱۱۲	۶۱	۲۸	*	*	*	*	*	*	*
۱۴	بیرشوشه یک	۰۶۷۴۴۱	۲	۹	۶۰	۴۹	۲۷	۱۲	*	*	*	*	*	*	*
۱۵	تقی آباد	۰۶۷۴۴۲	۲	۱۴	۶۳	۵۴	۲۵	۱۳	*	*	*	*	*	*	*
۱۶	تلخاب تاج الدین	۰۶۷۴۴۴	۲	۱۴	۱۰۳	۷۸	۴۳	۱۷	*	*	*	*	*	*	*
۱۷	تلخاب کلات	۰۶۷۴۴۵	۲	۱۰	۴۷	۴۵	۲۷	۸	*	*	*	*	*	*	*
۱۸	تنگلیر	۰۶۷۴۴۶	۴	۱	۴	۲	۰	۱	*	*	*	*	*	*	*
۱۹	تنگمر	۰۶۷۴۴۷	۲	۶	۳۲	۳۲	۱۶	۶	*	*	*	*	*	*	*
۲۰	چاچوی هفتلی	۰۶۷۴۴۸	۲	۱۶	۱۱۷	۹۷	۵۷	۱۹	*	*	*	*	*	*	*
۲۱	چاچوی علیا	۰۶۷۴۴۹	۲	۱۰	۵۳	۴۲	۲۱	۸	*	*	*	*	*	*	*
۲۲	چال بیرون	۰۶۷۴۵۰	۲	۱۶	۱۰۳	۷۸	۲۱	۱۸	*	*	*	*	*	*	*
۲۳	چال خر موی	۰۶۷۴۵۱	۲	۱	۱۰	۸	۶	۱	*	*	*	*	*	*	*
۲۴	چشمه شیرین	۰۶۷۴۵۴	۲	۵	۲۹	۱۹	۵	۶	*	*	*	*	*	*	*
۲۵	دزکان	۰۶۷۴۵۵	۲	۸	۵۵	۴۳	۲۴	۱۲	*	*	*	*	*	*	*
۲۶	دومعه	۰۶۷۴۵۸	۲	۴	۲۵	۲۱	۱۲	۳	*	*	*	*	*	*	*
۲۷	ده گه	۰۶۷۴۵۹	۲	۲	۱۸	۱۴	۷	۳	*	*	*	*	*	*	*
۲۸	سرپر	۰۶۷۴۶۲	۲	۱۲	۵۸	۵۳	۲۷	۱۲	*	*	*	*	*	*	*
۲۹	سر چشمه	۰۶۷۴۶۳	۲	۷	۳۹	۲۸	۲۰	۶	*	*	*	*	*	*	*
۳۰	ملیر ان علی	۰۶۷۴۶۴	۲	۱	۱۱	۸	۴	۱	*	*	*	*	*	*	*
۳۱	ملیر ان علیا	۰۶۷۴۶۵	۲	۱۵	۸۵	۶۷	۳۷	۱۷	*	*	*	*	*	*	*
۳۲	شمع آباد	۰۶۷۴۶۶	۲	۶	۲۴	۱۹	۷	۹	*	*	*	*	*	*	*
۳۳	عسکر آباد	۰۶۷۴۶۷	۲	۲	۱۴	۱۲	۴	۳	*	*	*	*	*	*	*
۳۴	علمدار	۰۶۷۴۶۸	۲	۱۲	۹۰	۶۹	۳۶	۱۶	*	*	*	*	*	*	*
۳۵	علی آباد	۰۶۷۴۶۹	۲	۶	۴۲	۳۲	۱۸	۶	*	*	*	*	*	*	*
۳۶	عسکر	۰۶۷۴۷۰	۲	۲۲	۱۵۶	۱۳۴	۹۶	۶۱	*	*	*	*	*	*	*
۳۷	قلعه راک	۰۶۷۴۷۱	۲	۶	۲۱	۲۱	۱۴	۵	*	*	*	*	*	*	*
۳۸	قلعه شیام	۰۶۷۴۷۲	۲	۵	۳۰	۲۲	۱۲	۶	*	*	*	*	*	*	*
۳۹	کلی علی	۰۶۷۴۷۳	۲	۲	۱۷	۱۴	۷	۲	*	*	*	*	*	*	*
۴۰	کتجدکار	۰۶۷۴۷۶	۲	۱۲	۷۷	۶۸	۳۴	۱۲	*	*	*	*	*	*	*
۴۱	کوشک خلفه تلخاب مور	۰۶۷۴۷۷	۲	۷	۴۴	۳۵	۱۲	۸	*	*	*	*	*	*	*
۴۲	کوشک خلفه دیمه	۰۶۷۴۷۸	۲	۵	۲۹	۲۵	۱۰	۶	*	*	*	*	*	*	*
۴۳	کوشک خلفه اهدا	۰۶۷۴۷۹	۲	۴	۲۷	۲۴	۱۳	۳	*	*	*	*	*	*	*
۴۴	کوشک خلفه هفتلی	۰۶۷۴۸۰	۲	۴	۲۲	۱۹	۸	۵	*	*	*	*	*	*	*
۴۵	کوشک خلفه علیا	۰۶۷۴۸۱	۲	۱۱	۷۲	۵۳	۲۸	۱۲	*	*	*	*	*	*	*
۴۶	کوشک خلفه ایداله	۰۶۷۴۸۲	۲	۳	۲۶	۱۹	۱۰	۳	*	*	*	*	*	*	*
۴۷	کوکلی	۰۶۷۴۸۳	۲	۲	۳۰	۱۹	۷	۴	*	*	*	*	*	*	*
۴۸	کوشک	۰۶۷۴۸۴	۲	۶	۲۱	۱۶	۴	۲	*	*	*	*	*	*	*
۴۹	کاو دار ان هفتلی	۰۶۷۴۸۵	۱	۲۰	۱۶۶	۱۲۴	۸۱	۲۹	*	*	*	*	*	*	*
۵۰	کج خلج	۰۶۷۴۸۶	۲	۱۱	۴۸	۴۵	۲۱	۱۱	*	*	*	*	*	*	*
۵۱	کدارین	۰۶۷۴۸۷	۲	۸	۶۳	۴۵	۲۷	۶	*	*	*	*	*	*	*
۵۲	کزهستان	۰۶۷۴۸۸	۲	۱۸	۹۶	۶۷	۲۸	۱۴	*	*	*	*	*	*	*

کد نوع راه آبادی: ۱ جاده اسفالت، ۲ جاده خاکی، ۳ مارو، ۴ سایر (ایستگاه راه آهن، باره آبی)، ۵ نامشخص

شماره ردیف آبادی	آبادی	کد آبادی	نوع راه آبادی (کد)	تعداد خانوار	جمعیت	جمعیت عسالزیرتر	جمعیت باسواد	جمعیت شغل	فعالیت کشاورزی						
									زراعت	باغداری	دامداری دامپروری	پرورش طیور	پرورش گاو	پرورش بکری	
۱	۲	۳	۴	۵	۶	۷	۸	۹	۱۰	۱۱	۱۲	۱۳	۱۴	۱۵	۱۶
۵۲	گفتار و دکه	۰۶۷۴۸۹	۴	۱	۵	۵	۰	۱	*	*	*	*	*	*	*
۵۴	گندم ریز	۰۶۷۴۹۱	۲	۲	۱۹	۱۷	۸	۶	*	*	*	*	*	*	*
۵۵	لارم	۰۶۷۴۹۲	۴	۱۵	۱۲۵	۹۲	۳۰	۲۱	*	*	*	*	*	*	*
۵۶	لاطمان	۰۶۷۴۹۴	۲	۵	۲۴	۲۰	۷	۲	*	*	*	*	*	*	*
۵۷	نمره دو	۰۶۷۴۹۷	۲	۴	۹	۸	۱	۲	*	*	*	*	*	*	*
۵۸	هادی	۰۶۷۴۹۹	۴	۲	۱۵	۱۱	۵	۴	*	*	*	*	*	*	*
۵۹	هفت شهیدان سپهرگاه	۰۶۷۵۰۱	۱	۶۷	۴۲۴	۳۲۱	۲۱۹	۲۳	*	*	*	*	*	*	*
دهستان لهریز شرقی															
۱	ایاز	۰۶۷۵۷۸	۲	۲	۸	۸	۱	۱	*	*	*	*	*	*	*
۲	بازار تمبی	۰۶۷۵۷۹	۱	۱۶۶	۳۱۳	۱۶۰	۳۸۶	۱۹۵	*	*	*	*	*	*	*
۳	جهانقاهی	۰۶۷۵۸۱	۲	۲	۵	۵	۰	۴	*	*	*	*	*	*	*
۴	خمر و ایاد	۰۶۷۵۸۵	۲	۱	۴	۲	۱	۲	*	*	*	*	*	*	*
۵	علی ایاد	۰۶۷۵۹۵	۲	۱۱	۶۹	۴۹	۲۹	۶	*	*	*	*	*	*	*
۶	محمد ایاد	۰۶۷۵۹۲	۲	۵	۴۵	۳۹	۲۵	۱۱	*	*	*	*	*	*	*
۷	شیخ دیبان	۰۶۷۵۹۴	۲	۵	۳۴	۱۲	۵	۳	*	*	*	*	*	*	*
بخش هفتکل															
دهستان گزین															
۱	اسلام ایاد	۰۶۷۶۲۷	۱	۲۲	۳۹۲	۱۵۷	۶۶	۳۳	*	*	*	*	*	*	*
۲	چمن لاله	۰۶۷۶۴۱	۱	۱۱۴	۳۲۴	۵۳۵	۱۴۱	۱۰۵	*	*	*	*	*	*	*
۳	سوسنگان	۰۶۷۶۴۲	۱	۱	۱۰	۹	۳	۱	*	*	*	*	*	*	*
۴	گزین مکان	۰۶۷۶۴۷	۲	۲	۱۰	۱۰	۷	۱	*	*	*	*	*	*	*
۵	گزین	۰۶۷۶۴۸	۱	۴۹	۲۰۰	۲۵۸	۱۵۵	۳۴	*	*	*	*	*	*	*
۶	نفت سفید	۰۶۷۶۵۱	۱	۴۸۰	۲۷۹۶	۲۱۶۲	۱۳۰۷	۲۳۳	*	*	*	*	*	*	*
۷	نمره دو از ده	۰۶۷۶۵۲	۱	۴	۲۱	۲۲	۱۵	۵	*	*	*	*	*	*	*
دهستان هفتکل															
۱	امام علی	۰۶۷۶۷۴	۴	۱	۵	۵	۰	۳	*	*	*	*	*	*	*
۲	بیرنگار میوه	۰۶۷۶۷۵	۲	۱۷۷	۱۱۷۸	۳۳۴	۶۱۹	۲۱۵	*	*	*	*	*	*	*
۳	بیکار جولان	۰۶۷۶۷۶	۲	۱۵	۹۹	۸۰	۲۶	۲۴	*	*	*	*	*	*	*
۴	بسته خیر اله	۰۶۷۶۷۸	۱	۶	۳۷	۲۴	۸	۱	*	*	*	*	*	*	*
۵	بیدرزاد اماران	۰۶۷۶۷۹	۲	۲۰	۱۱۴	۹۵	۴۲	۲۹	*	*	*	*	*	*	*
۶	پیر بی کس	۰۶۷۶۸۲	۲	۱۲	۷۳	۶۱	۴۱	۱۳	*	*	*	*	*	*	*
۷	پیر بنی	۰۶۷۶۸۴	۲	۷	۵۱	۳۵	۱۴	۸	*	*	*	*	*	*	*
۸	تخت کبود نرگسی	۰۶۷۶۸۵	۲	۱۴۰	۸۱۶	۳۶۴	۱۶۶	۱۷۸	*	*	*	*	*	*	*
۹	چارو	۰۶۷۶۸۷	۱	۴۳	۲۲۱	۱۸۵	۱۰۷	۴۳	*	*	*	*	*	*	*
۱۰	جهانگیر	۰۶۷۶۸۸	۴	۴	۲۷	۳۰	۱۰	۱۲	*	*	*	*	*	*	*
۱۱	چشمه عبدالله	۰۶۷۶۹۰	۲	۷	۵۰	۴۲	۱۵	۱۰	*	*	*	*	*	*	*
۱۲	دختدشاه	۰۶۷۶۹۲	۱	۲۹	۱۸۴	۱۴۷	۷۰	۴۵	*	*	*	*	*	*	*
۱۳	دورگی	۰۶۷۶۹۵	۴	۲	۱۱	۹	۳	۲	*	*	*	*	*	*	*
۱۴	دیبه در باب	۰۶۷۶۹۶	۱	۲۷	۱۵۷	۱۲۴	۷۹	۳۵	*	*	*	*	*	*	*
۱۵	رودرز دماشین	۰۶۷۶۹۷	۱	۲۹۸	۱۷۹۰	۱۳۲۹	۸۳۴	۲۲۰	*	*	*	*	*	*	*
۱۶	زیر زرد	۰۶۷۶۹۸	۴	۲	۱۰	۸	۱	۲	*	*	*	*	*	*	*
۱۷	سرتیو کسغلی	۰۶۷۶۹۹	۲	۵	۲۱	۲۶	۱۵	۷	*	*	*	*	*	*	*

کد نوع راه آبادی: ۱ جاده اسفالت، ۲ جاده شوسه، ۳ جاده خاکی، ۴ مارود، ۵ سایر (اینگاه راه آسین یا راه آبی)، ۵ نامشخص

تعداد گاو و گوساله	تعداد گوسفند بز	تغییرگاه شین آلات کش درزی	فروشگاه تعاونی	دستری به وسیله تعمیراتی آراگون	تلفظ	دستری به روزنامه بخود آراگون	صدوق پست	بیمار و مامای روستایی	دانشگاه شین و انگلیسی	پزشک	خانه بهداشت	مرکز بهداشتی درمانی	حمام	آموزش انجمن بودا انوری	مدرسه راهنمایی	دبستان	برق	آب لوله کشی	پایگاه خدمات بیج	مرکز خدمات روستایی	دفتر جهاد سازندگی	شورای اسلامی روستایی	اماکن مذهبی مسلمانان	بنیاد مذهبی مسلمانان	شماره دفتر آبادی
۴۲	۴۱	۴۰	۳۹	۳۸	۳۷	۳۶	۳۵	۳۴	۳۳	۳۲	۳۱	۳۰	۲۹	۲۸	۲۷	۲۶	۲۵	۲۴	۲۳	۲۲	۲۱	۲۰	۱۹	۱۸	۱۷
۳	۱۲۰																								۵۲
۱۱	۱۲۰																								۵۴
۱۰۰	۲۲۰۰															*						*			۵۵
۲	۲۰																								۵۶
۲	۰																								۵۷
۵	۸۰																								۵۸
۲۰	۱۰۰																								۵۹
۱۲۰	۱۲۸۰	۰	۱	۲	۱	۰	۱	۰	۰	۰	۰	۰	۰	۰	۰	۲	۴	۲	۰	۰	۰	۱	۲	۰	۱
۱۵	۱۰۰		*	*	*		*									*	*	*	*	*	*	*	*	*	۲
۶۰	۴۱۰															*	*	*	*	*	*	*	*	*	۲
۲۲	۲۲۰															*	*	*	*	*	*	*	*	*	۲
۰	۰															*	*	*	*	*	*	*	*	*	۴
۱۲	۱۲۰															*	*	*	*	*	*	*	*	*	۵
۱۰	۱۱۰			*												*	*	*	*	*	*	*	*	*	۶
۱۰	۲۲۰															*	*	*	*	*	*	*	*	*	۷
۱۹۱۷	۲۲۵۹۰	۰	۶	۱۰	۰	۲	۱۲	۲	۰	۱	۴	۲	۲	۴	۶	۲۲	۹	۱۸	۲	۱	۰	۲۵	۲۶	۲	۱
۲۲۲	۵۷۹۰	۰	۱	۴	۰	۰	۲	۰	۰	۰	۲	۱	۲	۰	۲	۵	۴	۷	۱	۰	۰	۵	۶	۱	۱
۱۰۰	۱۵۰۰			*			*						*		*	*	*	*	*	*	*	*	*	*	۲
۴۰	۱۱۰۰			*			*						*		*	*	*	*	*	*	*	*	*	*	۲
۲	۲۰۰			*			*						*		*	*	*	*	*	*	*	*	*	*	۲
۱	۱۹۰			*			*						*		*	*	*	*	*	*	*	*	*	*	۴
۵۰	۱۵۰۰		*	*			*				*		*		*	*	*	*	*	*	*	*	*	*	۵
۴۰	۳۰۰			*			*				*		*		*	*	*	*	*	*	*	*	*	*	۶
۰	۱۰۰۰			*			*				*		*		*	*	*	*	*	*	*	*	*	*	۷
۱۶۸۴	۱۷۸۰۰	۰	۵	۶	۰	۲	۹	۲	۰	۱	۲	۱	۰	۴	۴	۱۸	۵	۱۱	۱	۱	۰	۲۰	۲۰	۲	۱
۰	۱۱۰			*			*								*	*	*	*	*	*	*	*	*	*	۱
۱۰۰	۵۵۰			*			*								*	*	*	*	*	*	*	*	*	*	۲
۱۲	۵۷۰			*			*								*	*	*	*	*	*	*	*	*	*	۲
۸	۲۰۰			*			*								*	*	*	*	*	*	*	*	*	*	۴
۹۰	۶۰۰			*			*								*	*	*	*	*	*	*	*	*	*	۵
۲۵	۲۲۹			*			*								*	*	*	*	*	*	*	*	*	*	۶
۶	۶۰۰			*			*								*	*	*	*	*	*	*	*	*	*	۷
۱۴۰	۲۲۴۶		*	*			*								*	*	*	*	*	*	*	*	*	*	۸
۱۵۰	۲۰۰۰		*	*			*				*	*	*	*	*	*	*	*	*	*	*	*	*	*	۹
۵	۴۵۰			*			*								*	*	*	*	*	*	*	*	*	*	۱۰
۱۲	۲۰۰			*			*	*							*	*	*	*	*	*	*	*	*	*	۱۱
۱۰۰	۱۵۰۰			*			*	*							*	*	*	*	*	*	*	*	*	*	۱۲
۰	۲۲۰			*			*	*							*	*	*	*	*	*	*	*	*	*	۱۳
۱۱۰	۶۰۰			*			*	*							*	*	*	*	*	*	*	*	*	*	۱۴
۵۰۰	۵۰۰		*	*		*	*	*		*	*	*	*	*	*	*	*	*	*	*	*	*	*	*	۱۵
۱	۱۵۰			*			*	*							*	*	*	*	*	*	*	*	*	*	۱۶
۸	۲۰۰			*			*	*							*	*	*	*	*	*	*	*	*	*	۱۷

شماره ردیف آبادی	آبادی	کد آبادی	نوع راه آبادی (کد)	تعداد خانوار	کل جمعیت	جمعیت عمال بیشتر	جمعیت باسواد	جمعیت نخل	فصلیت عمده کشت درزی						
									۱۰	۱۱	۱۲	۱۳	۱۴	۱۵	۱۶
۱۸	سر تیوک علیا	۰۶۷۷۰۰	۲	۷	۴۰	۲۲	۹	۱۲	*	*	*	*	*	*	*
۱۹	سی میلی	۰۶۷۷۰۱	۲	۲۸	۱۶۱	۱۲۲	۶۴	۴۴	*	*	*	*	*	*	*
۲۰	شورباریکه	۰۶۷۷۰۲	۲	۹	۴۵	۳۴	۲۲	۱۲	*	*	*	*	*	*	*
۲۱	شهر کجدید مالک اشتر	۰۶۷۷۰۳	۱	۱۲۴	۷۵۹	۵۵۵	۲۸۹	۶۲	*	*	*	*	*	*	*
۲۲	شیخ علی	۰۶۷۷۰۴	۴	۱	۵	۴	۰	۲	*	*	*	*	*	*	*
۲۳	علی محمد	۰۶۷۷۰۸	۴	۲	۱۶	۱۶	۵	۲	*	*	*	*	*	*	*
۲۴	فاضل	۰۶۷۷۰۹	۴	۱	۸	۶	۲	۲	*	*	*	*	*	*	*
۲۵	فرامرز	۰۶۷۷۱۰	۲	۲	۲۸	۱۹	۸	۵	*	*	*	*	*	*	*
۲۶	قباد	۰۶۷۷۱۲	۲	۱۰	۵۵	۴۴	۱۱	۱۱	*	*	*	*	*	*	*
۲۷	قشلاق	۰۶۷۷۱۳	۴	۶	۲۴	۱۷	۰	۹	*	*	*	*	*	*	*
۲۸	قلعه مدرسه	۰۶۷۷۱۴	۴	۵	۲۹	۲۲	۱۲	۷	*	*	*	*	*	*	*
۲۹	کانه سی میلی	۰۶۷۷۱۵	۱	۱	۱	۱	۰	۱	*	*	*	*	*	*	*
۳۰	کندلزار	۰۶۷۷۱۶	۱	۱۰	۶۴	۵۴	۳۵	۱۰	*	*	*	*	*	*	*
۳۱	مه سنبلی	۰۶۷۷۲۰	۱	۲۵	۱۳۱	۱۱۰	۶۳	۲۸	*	*	*	*	*	*	*
۳۲	میرزا محمد	۰۶۷۷۲۱	۴	۵	۲۷	۱۶	۶	۹	*	*	*	*	*	*	*
۳۳	نهره پانزده	۰۶۷۷۲۲	۱	۴	۲۳	۲۱	۱۰	۶	*	*	*	*	*	*	*
۳۴	نهره دو	۰۶۷۷۲۴	۲	۹۰	۵۵۰	۴۴۵	۲۸۳	۱۰۲	*	*	*	*	*	*	*
۳۵	نیایش	۰۶۷۷۲۷	۲	۱	۷	۷	۵	۱	*	*	*	*	*	*	*
۳۶	هرمز	۰۶۷۷۲۸	۴	۴	۱۵	۱۱	۲	۲	*	*	*	*	*	*	*

کد نوع راه آبادی: ۱ جاده اسفالت، ۲ جاده شوسه، ۳ جاده خاکی، ۴ نارود، ۵ سایر (النگاه راه آهن، باره آبی)، ۵ نا مشخص

تعداد گاو و گوساله	۴۲	۲	۲۶	۲	۴۰	۵۰	۰	۰	۴	۲۰	۵	۱۶	۰	۴۰	۱۰۰	۵	۰	۲۰	۱۰	۷
تعداد گوسفند و بز	۴۱	۲۰۰	۱۲۸۲	۶۲	۰	۰	۱۶۰	۸۰	۱۲۰	۹۰۰	۲۴۰	۴۰	۰	۲۷۰	۱۲۰۰	۲۵۰	۰	۴۵۰	۱۰۰	۱۲۰
تعمیرگاه ماشین آلات شادری	۳۰																			
فروشگاه تعاونی	۳۹		*								*									
دستری برسد نقد عمومی آبادی	۳۸										*									
تلفن	۳۷																			
دستری بر روزنامه و مجله آبادی	۳۶										*									
صندوق پست	۳۵		*								*									
بیمار و مامای روستایی	۳۴																			
دانشگاه کیمیا و پزشکی	۳۳																			
پزشک	۳۲		*																	
خانه بهداشت	۳۱																			
مرکز بهداشتی درمانی	۳۰																			
حمام	۲۹																			
آموزش انجمن کودکانی	۲۸									*										
مدرسه راهنمایی	۲۷																			
دبستان	۲۶		*	*	*	*	*	*	*	*	*	*	*	*	*	*	*	*	*	*
برق	۲۵										*									
آب لوله کشی	۲۴		*	*	*	*	*	*	*	*	*	*	*	*	*	*	*	*	*	*
پایگاه خدمات بیج	۲۳																			
مرکز خدمات روستایی	۲۲																			
دفتر بهداشت زندگی	۲۱																			
شورای اسلامی روستایی	۲۰		*	*	*	*	*	*	*	*	*	*	*	*	*	*	*	*	*	*
اماکن مذهبی مسلمانان	۱۹		*	*	*	*	*	*	*	*	*	*	*	*	*	*	*	*	*	*
بنای مذهبی مسلمانان	۱۸																			
شماره ردیف آبادی	۱۷	۱۸	۱۹	۲۰	۲۱	۲۲	۲۳	۲۴	۲۵	۲۶	۲۷	۲۸	۲۹	۳۰	۳۱	۳۲	۳۳	۳۴	۳۵	۳۶

شماره ردیف	آبادی	کد آبادی	نوع راه آبادی (کد)	نوع فعالیت کشاورزی																
				۱۱	۱۰	۹	۸	۷	۶	۵										
	بخش اندیکا																			
	دهستان اندیکا																			
۱	ابجدان ابندر	۰۶۵۷۰۲	۶																	
۲	ابچندر	۰۶۵۷۱۱	۴																	
۳	احمد اقا	۰۶۵۷۲۱	۳																	
۴	ادیو چال تاکه	۰۶۵۷۳۲	۴	*																
۵	ادیو چال جان حاجتی	۰۶۵۷۳۳	۴	*																
۶	ادیو سرکنده و ارگهوری	۰۶۵۷۳۶	۴	*																
۷	ادیو کپر پیاری	۰۶۵۷۳۷	۴	*																
۸	ادیو گاو چاله	۰۶۵۷۳۸	۴	*																
۹	ادیو لاکیره	۰۶۵۷۳۹	۴	*																
۱۰	اهفت پیار	۰۶۵۷۴۳	۴	*																
۱۱	امیر حسین	۰۶۵۷۵۹	۳	*																
۱۲	بیر افتاب	۰۶۵۷۷۲	۳	*																
۱۳	بیر افتاب امر امتون	۰۶۵۷۷۳	۴	*																
۱۴	بیر افتاب کریمی ها	۰۶۵۷۷۴	۴	*																
۱۵	بن اب تیهور	۰۶۵۷۸۳	۴	*																
۱۶	پشتهر	۰۶۵۸۰۰	۴	*																
۱۷	پن شه	۰۶۵۸۰۳	۴	*																
۱۸	تاقوله	۰۶۵۸۰۶	۶	*																
۱۹	تلخ دان	۰۶۵۸۱۴	۴	*																
۲۰	تلمبرون علی شیر	۰۶۵۸۱۹	۴	*																
۲۱	تنگ گندا	۰۶۵۸۲۱	۴	*																
۲۲	چهار ظاهر	۰۶۵۸۳۰	۴	*																
۲۳	چال بتن	۰۶۵۸۳۵	۲	*																
۲۴	چال جان	۰۶۵۸۳۸	۴	*																
۲۵	چال چیلو	۰۶۵۸۳۹	۴	*																
۲۶	چال خر سان	۰۶۵۸۴۰	۴	*																
۲۷	چال ر اکی	۰۶۵۸۴۱	۴	*																
۲۸	چال گل	۰۶۵۸۴۲	۴	*																
۲۹	چال گور ابه	۰۶۵۸۴۴	۴	*																
۳۰	چراغ علی مدینی	۰۶۵۸۴۸	۴	*																
۳۱	چشمه خرچ	۰۶۵۸۵۱	۴	*																
۳۲	چشمه زنان	۰۶۵۸۵۳	۴	*																
۳۳	چل گاو خفت	۰۶۵۸۵۸	۴	*																
۳۴	چهار بلو طکه	۰۶۵۸۵۹	۴	*																
۳۵	چهل شبه د ارد	۰۶۵۸۶۲	۴	*																
۳۶	حاجت	۰۶۵۸۶۵	۴	*																
۳۷	حاجت ظاهری	۰۶۵۸۶۶	۴	*																
۳۸	حاجی اقا	۰۶۵۸۷۰	۴	*																
۳۹	حبیب اله چراغی	۰۶۵۸۷۲	۴	*																
۴۰	حمین ویسی	۰۶۵۸۷۸	۴	*																
۴۱	دقیظاله	۰۶۵۸۸۱	۴	*																
۴۲	حموله کشته	۰۶۵۸۸۴	۴	*																
۴۳	حیدر مدینی	۰۶۵۸۸۶	۴	*																
۴۴	خاتعلی احمدی	۰۶۵۸۸۹	۴	*																
۴۵	خوش مور د	۰۶۵۸۹۶	۴	*																

کد نوع راه آبادی: ۱ جاده اسفالت، ۲ جاده شوسه، ۳ جاده خاکی، ۴ مارو، ۵ سایر (ایستگاه راه آهن، باره آب، ۵، نامشخص)

نوع راه و نهایت کشاورزی آبادیهای خالی از سکنه شهرستان مسجد سلیمان

نهایت کشاورزی							نوع راه آبادی (رکد)	کد آبادی	آبادی	شماره ردیف
پرورش ماهی	پرورش زنبورسل	پرورش گاو برهیم	پرورش طیور	دامداری و دامپروری	باغداری	زراعت				
۱۱	۱۰	۹	۸	۷	۶	۵	۴	۳	۲	۱
				*		*	۴	۰۶۵۹۰۹	دره مدولوی چله شهی	۴۶
				*		*	۴	۰۶۵۹۱۲	دزک	۴۷
				*		*	۴	۰۶۵۹۱۷	دو بیته سیدمتمور	۴۸
				*		*	۴	۰۶۵۹۲۰	دهداری سیدظاهر	۴۹
							۳	۰۶۵۹۲۶	راه داری	۵۰
							۴	۰۶۵۹۲۹	رحیم نیاز علی	۵۱
				*		*	۴	۰۶۵۹۳۵	رکلیشان	۵۲
				*		*	۴	۰۶۵۹۴۲	سابل	۵۳
							۴	۰۶۵۹۴۳	سبز آب	۵۴
				*		*	۴	۰۶۵۹۴۵	مر استون امید علی	۵۵
				*		*	۴	۰۶۵۹۵۲	مر تنکقدار خانی	۵۶
				*		*	۴	۰۶۵۹۶۰	مر کولاب سید محمد ذلی	۵۷
						*	۳	۰۶۵۹۷۱	مور آباد	۵۸
						*	۳	۰۶۵۹۷۲	سیم بند	۵۹
						*	۴	۰۶۵۹۷۷	قوایی	۶۰
						*	۴	۰۶۵۹۹۳	مد علی خد ابنده	۶۱
				*		*	۴	۰۶۶۰۰۷	عبده ظاهری	۶۲
						*	۴	۰۶۶۰۱۴	علی بنده	۶۳
				*		*	۴	۰۶۶۰۱۸	علی نجات	۶۴
				*		*	۴	۰۶۶۰۲۲	علاظاهری	۶۵
				*		*	۴	۰۶۶۰۴۸	کریم احمدی	۶۶
				*		*	۴	۰۶۶۰۵۶	کمر شه سید متمور	۶۷
				*		*	۴	۰۶۶۰۶۱	کوشان	۶۸
				*		*	۴	۰۶۶۰۷۱	کهر و ان کولاب	۶۹
				*		*	۶	۰۶۶۰۷۴	کچهار راه	۷۰
				*		*	۴	۰۶۶۰۷۸	کرجاقا	۷۱
				*		*	۴	۰۶۶۰۹۳	کتدلزار	۷۲
						*	۴	۰۶۶۱۰۵	محمد ذکی	۷۳
						*	۴	۰۶۶۱۰۷	مدد	۷۴
						*	۴	۰۶۶۱۰۸	مر اد محمد ذلی	۷۵
						*	۴	۰۶۶۱۱۸	مور دجلیا	۷۶
						*	۳	۰۶۶۱۲۲	مهدی قلی	۷۷
						*	۳	۰۶۶۱۲۳	مهر آب	۷۸
						*	۳	۰۶۶۱۳۱	نرگسی شاه محمد	۷۹
				*		*	۴	۰۶۶۱۳۲	نزه اهر	۸۰
				*		*	۴	۰۶۶۱۳۳	نیاز	۸۱
						*	۴	۰۶۶۱۳۸	ورگرفته	۸۲
						*	۴	۰۶۶۵۴۶	دهستان دختلالی	۱
						*	۳	۰۶۶۵۵۵	ابجاز	۲
				*		*	۳	۰۶۶۵۵۶	ابگرد مکت	۳
				*		*	۴	۰۶۶۵۵۷	ابو جدان میرزا ابوض	۴
						*	۴	۰۶۶۵۶۱	ابو جدان سیدان	۵
						*	۴	۰۶۶۵۶۲	یاحمی	۶
						*	۴	۰۶۶۵۶۶	اشفت آباد	۷

کد نوع راه آبادی: جاده اسفالت ۱، جاده شوسه ۲، جاده خاکی ۳، مارود ۴، سایر (ایستگاه راه آهن یا راه آبی) ۵، نامشخص ۶

نوع راه و فعالیت کشاورزی آبادیهای خالی از سکنه شهرستان موجد سلیمان

شماره ردیف	آبادی	کد آبادی	نوع راه آبادی (کد)	فعالیت کشاورزی						
				زراعت	باغداری	دامداری	پرورش طیور	پرورش گاو	پرورش بز	پرورش ماهی
۱	۲	۳	۴	۵	۶	۷	۸	۹	۱۰	۱۱
۸	امامزاده سید محمد	۰۶۶۸۲۲	۴							
۹	اربقون	۰۶۶۵۶۸	۳							
۱۰	بیادینوکت	۰۶۶۵۷۲	۴	*						
۱۱	بیلبلکت اب	۰۶۶۵۷۹	۳	*						
۱۲	بنه اولاد فتدعلی	۰۶۶۵۸۲	۴	*						
۱۳	بنه جان محمد	۰۶۶۵۸۴	۳	*						
۱۴	بنه صباچی	۰۶۶۵۸۶	۴							
۱۵	بنه عبداله	۰۶۶۵۸۷	۴							
۱۶	بنه ذه حدیثقلی	۰۶۶۵۸۸	۴							
۱۷	بیلر	۰۶۶۵۹۴	۴							
۱۸	پاچکول	۰۶۶۵۹۷	۴	*						
۱۹	پاکور په سفلی	۰۶۶۵۹۹	۴	*						
۲۰	پاکور په علیا	۰۶۶۶۰۰	۴	*						
۲۱	پس دلی	۰۶۶۶۰۲	۴							
۲۲	پشتطاقهای چهار بیسه	۰۶۶۶۰۴	۴							
۲۳	پلی	۰۶۶۶۰۶	۳	*						
۲۴	تازه تار	۰۶۶۶۰۷	۳							
۲۵	تلخاب عالیپور	۰۶۶۶۱۴	۳							
۲۶	تنگ شروکل	۰۶۶۶۲۰	۴	*						
۲۷	تنگ لطفعلی	۰۶۶۶۲۲	۴	*						
۲۸	چان محمد	۰۶۶۶۲۸	۳							
۲۹	جعفر آباد	۰۶۶۶۲۹	۳							
۳۰	چال میدان	۰۶۶۶۳۵	۳							
۳۱	چاله شه	۰۶۶۶۳۷	۳	*						
۳۲	چم حاجیان	۰۶۶۶۳۹	۳	*						
۳۳	چهار راه تمبل	۰۶۶۶۴۹	۳							
۳۴	حصن آباد	۰۶۶۶۵۴	۳							
۳۵	خیر آباد	۰۶۶۶۶۰	۴							
۳۶	در بیه	۰۶۶۶۶۲	۴	*						
۳۷	دره علیخون	۰۶۶۶۶۸	۴	*						
۳۸	دره گو تنگ	۰۶۶۶۷۱	۴							
۳۹	دول بزیبا	۰۶۶۶۷۵	۴	*						
۴۰	فر تنگ	۰۶۶۶۹۰	۴	*						
۴۱	سرر اکت	۰۶۶۶۹۲	۴	*						
۴۲	سلطان محمد	۰۶۶۷۰۰	۴							
۴۳	سید غلامشاه	۰۶۶۷۰۶	۴							
۴۴	میلاچوله	۰۶۶۷۰۸	۴							
۴۵	شاه نشین	۰۶۶۷۱۰	۴	*						
۴۶	شیخ	۰۶۶۷۱۴	۴	*						
۴۷	عوض آباد	۰۶۶۷۲۴	۳							
۴۸	فرهاد	۰۶۶۷۲۹	۴							
۴۹	قلعه بردی	۰۶۶۷۳۰	۳							
۵۰	قلعه بنه	۰۶۶۷۳۱	۳							
۵۱	قلعه طر اتی	۰۶۶۷۳۴	۴	*						
۵۲	گفتگولختک	۰۶۶۷۳۸	۴							

کد نوع راه آبادی: جاده استان ۱، جاده شماره ۲، جاده خاکی ۳، مارود ۴، سایر (اینجا راه آهن یا راه آبی) ۵، نامشخص ۶

نوع راه و فعالیت کشاورزی آبادیهای خالی از سکنه شهرستان مسجد سلیمان

شماره ردیف	آبادی	کد آبادی	نوع راه آبادی (کد)	فعالیت کشاورزی						
				زراعت	باغداری	دامداری و دامپروری	پرورش طیور	پرورش گاو برهیم	پرورش بز بومی	پرورش ماهی
۱	۲	۳	۴	۵	۶	۷	۸	۹	۱۰	۱۱
۵۳	کفتکل اشبار	۰۶۶۷۳۹	۴	*	*					
۵۴	کشار بیانچه	۰۶۶۷۴۴	۳	*	*					
۵۵	کوله سی	۰۶۶۷۵۰	۴	*	*					
۵۶	کهنابکر گسخته	۰۶۶۷۵۵	۴	*	*					
۵۷	کیماس آباد	۰۶۶۷۵۷	۳	*	*					
۵۸	کچستان	۰۶۶۷۶۲	۴	*	*					
۵۹	کله چکاه	۰۶۶۷۶۷	۴	*	*					
۶۰	لیر هر خلی	۰۶۶۷۷۶	۴	*	*					
۶۱	لیر مختار	۰۶۶۷۷۸	۴	*	*					
۶۲	لامردوشی	۰۶۶۷۸۱	۴	*	*					
۶۳	مازه قلعه غد ار دربار	۰۶۶۷۸۲	۴	*	*					
۶۴	محمد آباد	۰۶۶۷۸۴	۳	*	*					
۶۵	محمد علی	۰۶۶۷۸۵	۴	*	*					
۶۶	مراد آباد	۰۶۶۷۸۶	۳	*	*					
۶۷	مرد ازما	۰۶۶۷۸۸	۴	*	*					
۶۸	مشهدی علی مراد	۰۶۶۷۹۱	۳	*	*					
۶۹	ملک آباد	۰۶۶۷۹۲	۳	*	*					
۷۰	نجات	۰۶۶۸۰۱	۳	*	*					
۷۱	وارگه کلتنگشکر اله	۰۶۶۸۰۷	۴	*	*					
۷۲	ورزرد ایبیده	۰۶۶۸۰۸	۳	*	*					
۷۳	هار کله محمد باقر	۰۶۶۸۱۳	۴	*	*					
۷۴	هار گزی	۰۶۶۸۱۰	۴	*	*					
۷۵	یکبیر چی	۰۶۶۸۲۱	۳							
	بخش مرکزی									
	دهستان ترکدز									
۱	اب انجیر کسقلی	۰۶۷۱۷۰	۳							
۲	اب انجیر کعلیبا	۰۶۷۱۷۱	۳							
۳	اکبر آباد	۰۶۷۱۷۷	۳							
۴	باغ عبدی شاه	۰۶۷۱۸۰	۳							
۵	بهر ام آباد	۰۶۷۱۸۱	۴							
۶	بی سیم کندمکار	۰۶۷۱۸۲	۱			*				
۷	نهاییگاه هو انیروز	۰۶۷۱۸۳	۱							
۸	تختگان	۰۶۷۱۸۵	۳							
۹	تنگموساد ات	۰۶۷۱۸۸	۳							
۱۰	دودرون	۰۶۷۲۰۴	۱							
۱۱	رحم خد اچکار مون	۰۶۷۲۰۶	۳							
۱۲	زلفعلی	۰۶۷۲۰۷	۴							
۱۳	سید قرعلی	۰۶۷۲۰۹	۴							
۱۴	صفر آباد	۰۶۷۲۱۳	۲							
۱۵	غلامشان منجزی	۰۶۷۱۹۰	۱							
۱۶	غلامشاه رضایی	۰۶۷۱۹۱	۴							
۱۷	کوشکک	۰۶۷۲۲۲	۳							
۱۸	نصیر	۰۶۷۲۲۹	۳							
۱۹	نور آباد	۰۶۷۲۳۱	۳							

کد نوع راه آبادی، جاده استان ۱، جاده شوسه ۲، جاده خالی ۳، مارود ۴، سایر (اینجا راه آهن یا راه آبی) ۵، نامشخص ۶

شماره ردیف	آبادی	کد آبادی	نوع راه آبادی (کد)	فعالیت کشاورزی						
				زراعت	باغداری	دامداری و دامپروری	پرورش طیور	پرورش گاو و بز	پرورش بوقلمون	پرورش ماهی
۱	۲	۳	۴	۵	۶	۷	۸	۹	۱۰	۱۱
دهستان تل بیزان										
۱	اب اناری	۰۶۷۲۹۶	۴							
۲	تکاب شیخ ایون	۰۶۷۳۰۴	۴							
۳	چشمه دشت	۰۶۷۳۰۶	۴							
۴	چوب سرخ حافظه	۰۶۷۳۰۸	۳							
۵	حمین خون	۰۶۷۳۱۰	۴							
۶	خواجه ایباد	۰۶۷۳۱۱	۱							
۷	دلی اب اناری	۰۶۷۳۱۴	۴							
۸	زیر طوف علی اکبر	۰۶۷۳۱۹	۴							
۹	مراله مله و لیه	۰۶۷۳۲۰	۴							
۱۰	شیخ عالی و رکش	۰۶۷۳۲۲	۳							
۱۱	عوض علی نجفقلی	۰۶۷۳۲۶	۴							
۱۲	قاضی ایباد	۰۶۷۳۲۷	۳							
۱۳	قتیر ایباد	۰۶۷۳۲۸	۳							
۱۴	کتیر دلا	۰۶۷۳۲۹	۳							
۱۵	نمره ده تل بیزان	۰۶۷۳۳۴	۱							
۱۶	واحد جذب اب	۰۶۷۳۳۵	۱							
دهستان تمیمی گلگیر										
۱	اهنگری	۰۶۷۳۷۹	۳							
۲	حسن بیگی	۰۶۷۳۸۵	۴							
دهستان جهانگیری										
۱	پارحوش	۰۶۷۴۳۵	۲							
۲	پرخواجه	۰۶۷۴۳۷	۴							
۳	پیر عبدالله	۰۶۷۴۴۲	۲							
۴	چال گندلی	۰۶۷۴۵۲	۲							
۵	چاله مرغی	۰۶۷۴۵۳	۴							
۶	دکه مشک	۰۶۷۴۵۶	۲							
۷	دوتز اسنگی	۰۶۷۴۵۷	۴							
۸	ساهی	۰۶۷۴۶۰	۴							
۹	سربست	۰۶۷۴۶۱	۲							
۱۰	کلبی سوز	۰۶۷۴۷۴	۲							
۱۱	کنار هفتک	۰۶۷۴۷۵	۲							
۱۲	گلمستان	۰۶۷۴۹۰	۴							
۱۳	لیله	۰۶۷۴۹۲	۴							
۱۴	مراد ایباد	۰۶۷۴۹۵	۴							
۱۵	معصوم علی	۰۶۷۴۹۶	۳							
۱۶	نی پاره	۰۶۷۴۹۸	۴							
۱۷	هفت چشمه	۰۶۷۵۰۰	۱							
دهستان لهری شرقی										
۱	بوستانک	۰۶۷۵۸۰	۴							
۲	چمریگ	۰۶۷۵۸۲	۲							
۳	چشمه شهداد	۰۶۷۵۸۲	۳							
۴	حاجی ایباد	۰۶۷۵۸۴	۶							

کد نوع راه آبادی: جاده اسفالت (۱)، جاده شوسه (۲)، جاده خاکی (۳)، مارو (۴)، سایر (رایج راه آهن یا راه آبی) (۵)، نامشخص (۶)

نوع راه و فعالیت کشاورزی آبادیهای خالی از سکنه شهرستان مسجد سلیمان

شماره ردیف	آبادی	کد آبادی	نوع راه آبادی (کد)	فعالیت کشاورزی							
				زراعت	باغداری	دامداری و دامپروری	پرورش طیور	پرورش گاو شیری	پرورش بز و گوسفند	پرورش ماهی	
۱	۲	۳	۴	۵	۶	۷	۸	۹	۱۰	۱۱	
۵	دولت آباد سفلی	۰۶۷۵۸۶	۲				*				
۶	دولت آباد علیا	۰۶۷۵۸۷	۱								
۷	سبز علی	۰۶۷۵۸۸	۳								
۸	ملطان آباد سفلی	۰۶۷۵۸۹	۲								
۹	ملطان آباد علیا	۰۶۷۵۹۰	۶								
۱۰	عجم	۰۶۷۵۹۱	۳								
۱۱	کلنگیری	۰۶۷۵۹۲	۶								
	بخش هفتکل										
	دهستان کزین										
۱	بهره برداری شماره ۴	۰۶۷۶۲۸	۱								
۲	بختیبر ج	۰۶۷۶۲۹	۲								
۳	چاروبکاران	۰۶۷۶۴۰	۱								
۴	دره محک	۰۶۷۶۴۲	۳								
۵	فتوح آباد	۰۶۷۶۴۴	۱								
۶	قلعه گبری	۰۶۷۶۴۵	۴								
۷	کوله و اری	۰۶۷۶۴۶	۴								
۸	مجمع اسفالت و سنگ شکن طریق القدس	۰۶۷۶۴۹	۱								
۹	مرغداری	۰۶۷۶۵۰	۱				*				
۱۰	نهر سه	۰۶۷۶۵۲	۲								
	دهستان هفتکل										
۱	بن امیاب	۰۶۷۶۷۷	۳								
۲	پایتخت دو اسماری	۰۶۷۶۸۰	۳			*					
۳	پایتخت یک اسماری	۰۶۷۶۸۱	۳			*					
۴	پرورش مرغی جهاد سازندگی	۰۶۷۶۸۲	۱				*				
۵	تنباکوکار	۰۶۷۶۸۶	۳								
۶	چاه کریمک	۰۶۷۶۸۹	۴			*					
۷	دروازه اهوراز	۰۶۷۶۹۱	۱								
۸	دشتکل	۰۶۷۶۹۲	۳			*					
۹	دشتوند	۰۶۷۶۹۴	۳			*					
۱۰	شیرعلی	۰۶۷۷۰۴	۴								
۱۱	طوف ماری	۰۶۷۷۰۵	۲								
۱۲	طوف احمد	۰۶۷۷۰۶	۲								
۱۳	طوف کیوتری	۰۶۷۷۰۷	۳			*					
۱۴	قلو تن شهر بیک	۰۶۷۷۱۱	۱								
۱۵	گورگرد	۰۶۷۷۱۷	۲			*					
۱۶	لطف علی	۰۶۷۷۱۸	۳			*					
۱۷	مخزن آب شهر	۰۶۷۷۱۹	۲								
۱۸	نهر چهل چهار	۰۶۷۷۲۳	۱								
۱۹	نهر شش	۰۶۷۷۲۵	۳								
۲۰	نوروز علی	۰۶۷۷۲۶	۳			*					
۲۱	یتیمان	۰۶۷۷۲۹	۶								
	سایر نقاط ۱										

کد نوع راه آبادی: جاده اسفالت ۱، جاده شوره ۲، جاده خاکی ۳، مارود ۴، سایر (ایستگاه راه آهن، باره آبی)، ۵، نامشخص ۶