

۱۸۱۵۰۰۲  
۱۲۰۳۴۱  
۱۲۹۵  
۱۲۳  
۱۲۲  
۱۲۱

## بسمه تعالی

### پیشگفتار

سرشماری عمومی نفوس و مسکن در ایران به موجب قانون، هر ۱۰ سال یکبار توسط مرکز آمار ایران انجام می‌شود. تاکنون چهار سرشماری عمومی نفوس و مسکن در سالهای ۱۳۳۵، ۱۳۴۵، ۱۳۵۵ و ۱۳۶۵ به مرحله اجرا درآمده است. نخستین سرشماری، توسط اداره کل آمار عمومی، و سرشماریهای بعدی، توسط مرکز آمار ایران انجام گرفته است. سرشماری سال ۱۳۶۵، اولین سرشماری در نظام جمهوری اسلامی ایران است که علی‌رغم جنگ تحمیلی، محاصره اقتصادی و مزیقه‌های ناشی از هر یک، به حول و قوه الهی مطابق برنامه پیش‌بینی شده به نحو مطلوب به انجام رسید. سرشماری عمومی نفوس و مسکن، مناسبترین ابزار برنامه‌ریزیهای توسعه اجتماعی، اقتصادی و فرهنگی در کشور است که با ارائه آمار و اطلاعات درست، رهنمودهای لازم برای رسیدن به اهداف برنامه‌ریزیهای کوتاه‌مدت، میان‌مدت و بلندمدت را در اختیار سیاست‌گذاران، مسئولان و برنامه‌ریزان کشور قرار می‌دهد.

وسعت و عظمت کار سرشماری، مرکز آمار ایران را بر آن داشت که از نیمه دوم سال ۱۳۶۱ با برنامه‌ریزیهای دقیق، فعالیت مستمر و پیگیری را برای تهیه مقدمات سرشماری عمومی نفوس و مسکن آغاز کند. اولین قدم در این زمینه، شناخت نیازهای اساسی دستگاههای مسئول کشور بود که بر آن اساس، طرح مقدماتی سرشماری تهیه شد و به طور آزمایشی در مناطق شهری و روستایی سه شهرستان آستانه اشرفیه از استان گیلان، سراوان از استان سیستان و بلوچستان و شادگان از استان خوزستان و نیز در چند حوزه نمونه در هر یک از استانهای دیگر به مرحله اجرا درآمد. با استفاده از نتایج حاصل از آزمایش سرشماری، پرسشنامه‌ها، فرمها و دستورالعملهای فنی و اجرایی مورد تجدید نظر قرار گرفت و بر آن اساس، طرح نهایی سرشماری تهیه و آماده اجرا شد. عملیات اجرایی سرشماری به طور همزمان در تمام نقاط کشور از تاریخ ۱۶ تا ۳۰ مهرماه سال ۱۳۶۵ انجام شد. در این مرحله، سازمان برنامه و بودجه استانها، مراکز تربیت معلم و سایر سازمانها و موسسات دولتی و همچنین نهادهای انقلاب اسلامی، همکاریهای ارزنده‌ای با مرکز آمار ایران داشتند و مردم فداکار ایران نیز با همیاری و مساعدت خود، امکان اجرای موفقیت آمیز سرشماری را فراهم آوردند.

پرسشنامه‌هایی که در جریان اجرای سرشماری تکمیل شده است، حجم عظیمی از اطلاعات آماری را در بر دارد که در جداول متعدد، برای هر یک از سطوح جغرافیایی، قابل استخراج و ارائه است. برخی از این اطلاعات در قالب نشریات نتایج سرشماری ارائه می‌شود و سایر اطلاعات در صورت نیاز و برحسب مورد، در اختیار استفاده‌کنندگان قرار خواهد گرفت.

فرهنگ آبادیهای شهرستان ، یکی از مجموعه نشریات نتایج سرشماری عمومی نفوس و مسکن است که در ۱۹۵ جلد برای ۱۹۵ شهرستان ( بر اساس تقسیمات کشوری در زمان سرشماری ) منتشر می شود . در هر یک از این نشریات ، ۳۹ خصوصیت عمده جمعیتی ، اجتماعی ، اقتصادی و فرهنگی برای هر یک از آبادیهای دارای سکنه و نیز جدولی در مورد آبادیهای خالی از سکنه شهرستان به تفکیک بخش و دهستان ارائه شده است . همچنین این نشریات شامل نقشه کشور ( که نشان دهنده موقعیت شهرستان در داخل استان است ) ، نقشه شهرستان ( به تفکیک بخش و دهستان ، و موقعیت مراکز بخش ، نقاط شهری و آبادیهای دارای ۲۰۰۰ نفر جمعیت و بیشتر ) و نقشه‌های مربوط به بخش یا بخشهای شهرستان ( به تفکیک دهستان و آبادیهای دارای ۲۰ خانوار و بیشتر ) است .

لازم به یادآوری است ، نقشه شهرستانها که موقعیت کلیه آبادیها ( دارای سکنه و خالی از سکنه ) روی آن مشخص شده ، در مرکز آمار ایران موجود و قابل ارائه به استفاده‌کنندگان است .

امید است این مجموعه از نشریات نتایج سرشماری بتواند اطلاعات لازم برای شناخت اوضاع اجتماعی و اقتصادی آبادیهای کشور را در اختیار تصمیم‌گیران ، برنامه‌ریزان و پژوهشگران قرار دهد .

مرکز آمار ایران

فهرست مندرجات فرهنگ آبادیهای شهرستان آبادیه

صفحه

عنوان

تعاریف و مفاهیم مورد استفاده در سرشماری عمومی نفوس و مسکن سال ۱۳۶۵ (ویژه فرهنگ آبادیها)	
جمعیت (جامعه مورد سرشماری)	یک
خانوار	یک
اقامتگاه معمولی	دو
شهر (نقطه شهری)	دو
آبادی (نقطه روستایی)	دو
جمعیت ساکن در نقاط شهری	دو
جمعیت ساکن در نقاط روستایی	دو
سن	دو
مهاجران وارد شده	دو
محل تولد	دو
باسواد	دو
کار	سه
وضع فعالیت در ۷ روز گذشته	سه

مفاهیم به کار رفته در این نشریه

نسبت جنسی	چهار
گروههای عمده سنی	چهار
نسبت باسوادی	چهار

ویزگیهای عمده نقاط روستایی شهرستان

جمعیت	۱
خانوار	۴
مهاجرت	۴
سواد	۵
وضع فعالیت	۶
نقشه تقسیمات کشوری جمهوری اسلامی ایران به تفکیک استان : ۱۳۶۵	۸
نقشه شهرستان به تفکیک بخش و دهستان	۹

- نقشه روستایی بخش ابرکوه شهرستان آبادیه از استان فارس ..... ۱۰
- نقشه روستایی بخش بوانات از شهرستان آبادیه از استان فارس (دهستانهای بوانات و قنبری) ..... ۱۲
- نقشه روستایی بخش بوانات از شهرستان آبادیه از استان فارس (دهستان سرجهان) ..... ۱۳
- نقشه روستایی بخش مرکزی شهرستان آبادیه از استان فارس ..... ۱۴

جداول

- خصوصیات اجتماعی - اقتصادی آبادیه‌های دارای سکنه شهرستان ..... ۱۶
- نوع راه و فعالیت کشاورزی آبادیه‌های خالی از سکنه شهرستان ..... ۳۲

پیوستها

فرم ۳ - ( پرسشنامه آبادی )

فهرست مجموعه نشریات فرهنگ آبادیه‌های کشور براساس نتایج سرشماری عمومی نفوس و مسکن سال ۱۳۶۵

۴۵۷۰/۲  
H A  
۱۳۴۳  
۱۳۹۵  
۱۳۹۵  
۱۳۹۵  
۱۳۹۵

## تعاریف و مفاهیم مورد استفاده در سرشماری عمومی نفوس و مسکن سال ۱۳۶۵ (ویژه فرهنگ آبادیها)

### جمعیت (جامعه مورد سرشماری)

اعضای همه خانوارهای معمولی ساکن و دستجمعی که اقامتگاه معمولی آنان در زمان سرشماری در ایران قرار دارد و نیز اعضای کلیه خانوارهای معمولی غیر ساکن کشور، جامعه مورد سرشماری را تشکیل می‌دهند. اعضای هیئتهای سیاسی و سفارتخانه‌های خارجی در ایران و افراد خانواده آنان جزو جامعه مورد سرشماری محسوب نمی‌شوند، اما ایرانیان عضو هیئتهای سیاسی و سفارتخانه‌های ایران در خارج از کشور و افراد خانواده آنان، جزو جامعه مورد سرشماری به حساب می‌آیند.

### خانوار

خانوار از چند نفر تشکیل می‌شود که با هم در یک اقامتگاه زندگی می‌کنند، با یکدیگر هم‌خرج هستند و معمولاً "با هم غذا می‌خورند". فردی که به تنهایی زندگی می‌کند نیز، خانوار تلقی می‌شود.

خانوار معمولی: خانوار با تعریف فوق، اکثر افراد کشور را در بر می‌گیرد و به همین دلیل این‌گونه خانوارها، "خانوار معمولی" نیز نامیده می‌شود.

خانوار معمولی ساکن: خانواری که در اقامتگاه ثابت سکونت دارد، "خانوار معمولی ساکن" نامیده می‌شود.

خانوار معمولی غیر ساکن: خانواری که در زمان سرشماری در اقامتگاه ثابتی سکونت ندارد، "خانوار معمولی غیر ساکن" نامیده می‌شود. این دسته از خانوارها شامل سه گروه زیر است:

۱- خانوارهایی که در زمان سرشماری در کوچ به سر می‌برند و یا در خارج شهرها و آبادیها در زیر چادر زندگی می‌کنند.

۲- خانوارهایی که در محل زندگی ثابتی زندگی نمی‌کنند و به‌طور مداوم محل زندگی خود را تغییر می‌دهند، مانند کولیها.

۳- خانوارهایی که محل زندگی مشخص ندارند و شبها معمولاً در پارکها، خرابه‌ها، زیرپلها و... بیتوته می‌کنند.

خانوار دستجمعی: مجموعه افرادی که به دلیل داشتن هدف یا ویژگیهای مشترک مانند تحصیل، بیماری روانی و... با هم در یک موسسه از قبیل خوابگاه دانشجویی، آسایشگاه روانی و... زندگی می‌کنند، یک خانوار دستجمعی به حساب می‌آیند. در این سرشماری، افرادی که در ندامتگاهها، بازداشتگاهها و مراکز مشابه نگهداری می‌شوند و نیز افرادی که در سربازخانهها، پادگانها، پاسگاهها، پایگاهها، یا اردوگاههای نظامی و انتظامی به‌طور جمعی به سر می‌برند و همچنین دانش‌آموزان و دانشجویان موسسات آموزشی نیروهای نظامی و انتظامی، به عنوان اعضای خانوار دستجمعی مورد سرشماری قرار نمی‌گیرند. این‌گونه افراد همراه با سایر اعضای خانوار معمولی خود سرشماری می‌شوند.

یک

۷۸  
بینه

## اقامتگاه معمولی

اقامتگاه معمولی خانوار، محلی است که خانوار در زمان سرشماری در آنجا زندگی می‌کند، مشروط بر اینکه اقامتگاه دیگری نداشته باشد. اقامتگاه معمولی خانواری که در زمان سرشماری بیش از یک اقامتگاه دارد، محلی است که بیشترین مدت سال را در آنجا به سر می‌برد.

## شهر (نقطه شهری)

منظور از شهر، هر یک از نقاطی است که دارای شهرداری باشد.

## آبادی (نقطه روستایی)

آبادی به مجموعه یک یا چند مکان و اراضی به هم پیوسته (اعم از کشاورزی و غیرکشاورزی) گفته می‌شود که خارج از محدوده شهرها واقع شده و دارای محدوده ثبتی یا عرفی مستقل باشد. اگر آبادی در زمان سرشماری، محل سکونت خانوار یا خانوارهایی باشد، "دارای سکنه" و در غیر این صورت، "خالی از سکنه" تلقی می‌شود.

## جمعیت ساکن در نقاط شهری

منظور از جمعیت ساکن در نقاط شهری در هر یک از محدوده‌های بخش، شهرستان، استان یا کشور، جمعیت کلیه شهرهایی است که در همان محدوده قرار دارد و جمعیت هر شهر عبارت است از مجموع تعداد اعضای همه خانوارهای معمولی ساکن و دستجمعی که اقامتگاه معمولی آنها در زمان سرشماری در آن شهر واقع است.

## جمعیت ساکن در نقاط روستایی

منظور از جمعیت ساکن در نقاط روستایی در هر یک از محدوده‌های دهستان، بخش، شهرستان، استان یا کشور، جمعیت کلیه آبادیهایی است که در همان محدوده قرار دارد و جمعیت هر آبادی عبارت است از مجموع تعداد اعضای همه خانوارهای معمولی ساکن و دستجمعی که اقامتگاه معمولی آنها در زمان سرشماری در آن آبادی واقع است.

## سن

منظور از سن، تعداد سالهای کاملی است که از زمان تولد فرد گذشته است.

## مهاجران وارد شده

در هر شهر یا آبادی، آن دسته از اعضای خانوارهای معمولی ساکن و دستجمعی که متولد آنجا نباشند، مهاجر شناخته می‌شوند.

## محل تولد

منظور از محل تولد، آبادی یا شهری است که در زمان تولد فرد، اقامتگاه معمولی مادر او بوده است.

## باسواد

کسانی که می‌توانند به فارسی یا هر زبان دیگری متن ساده‌ای را بخوانند و بنویسند، خواه مدرک رسمی داشته یا نداشته باشند، باسواد تلقی می‌شوند. همه محصلان از جمله نوآموزان سال اول ابتدایی و سوادآموزان نهضت سوادآموزی نیز باسواد به حساب می‌آیند.

کار، هر فعالیت فکری یا بدنی است که قانوناً "مجاز باشد و به منظور کسب درآمد (نقدی، غیرنقدی) صورت گیرد.

#### وضع فعالیت در ۷ روز گذشته

در این سرشماری، وضع فعالیت افراد در ۷ روز پیش از مراجعه مامور سرشماری مورد نظر است. هر یک از افراد از این نظر و با توجه به تعریف کار، در یکی از گروههای زیر قرار می‌گیرند:

شاغل؛ افراد زیر شاغل به حساب می‌آیند:

– کسانی که دارای شغلی هستند، اعم از اینکه در ۷ روز پیش از مراجعه مامور سرشماری کار کرده و یا به عللی از قبیل مرخصی، بیماری، تعطیل موقت محل کار و... کار نکرده‌اند و پس از رفع علت به کار خود ادامه خواهند داد.

– کسانی که شغل مستمر نداشته ولی در ۷ روز پیش از مراجعه مامور سرشماری، حداقل دو روز کار کرده‌اند.

– کسانی که تحت عنوان کارآموز در ۷ روز پیش از مراجعه مامور سرشماری به کار اشتغال داشته‌اند.

– کسانی که دارای شغلی هستند، ولی در ۷ روز پیش از مراجعه مامور سرشماری به اقتضای فصل و ماهیت فصلی کار خود، کار نکرده‌اند (بیکاران فصلی)، مشروط بر آنکه در جستجوی کار دیگری هم نباشند.

– افرادی که به انجام خدمت وظیفه عمومی مشغول هستند.

– کسانی که در حال گذراندن دوره‌های آموزشی در دانشکده‌ها و آموزشگاههای مربوط به نیروهای نظامی و انتظامی هستند.

بیکار (جویای کار): کسانی که شاغل به حساب نمی‌آیند و در ۷ روز پیش از مراجعه مامور سرشماری در جستجوی کار بوده‌اند، بیکار (جویای کار) تلقی می‌شوند.

محصل: کسانی که شاغل، بیکار (جویای کار) محسوب نمی‌شوند و در ۷ روز پیش از مراجعه مامور سرشماری در حال تحصیل بوده‌اند، محصل به حساب می‌آیند.

خانه‌دار: خانه‌دار به کسانی گفته می‌شود که شاغل، بیکار (جویای کار) و محصل به حساب نمی‌آیند و بنا بر اظهار پاسخگو، در ۷ روز پیش از مراجعه مامور سرشماری به خانه‌داری مشغول بوده‌اند.

دارای درآمد بدون کار: کسانی که شاغل، بیکار (جویای کار) محصل و خانه‌دار محسوب نمی‌شوند و درآمدهای مستمری مانند حقوق بازنشستگی، حقوق وظیفه، درآمد املاک و مستغلات، سود سهام و... دارند، دارای درآمد بدون کار محسوب می‌شوند.

سایر: کسانی که از نظر وضع فعالیت در ۷ روز پیش از مراجعه مامور سرشماری، در هیچ یک از گروههای بالا قابل طبقه‌بندی نیستند، در گروه سایر قرار می‌گیرند.

## مفاهیم به کار رفته در این نشریه

### نسبت جنسی

نسبت تعداد مردان به زنان یا زنان به مردان، نسبت جنسی نامیده می‌شود. معمولاً "در این مورد نسبت تعداد مردان به زنان را محاسبه می‌کنند و به صورت درصد ارائه می‌دهند. یعنی اگر  $M$  تعداد مردان و  $F$  تعداد زنان در یک منطقه جغرافیایی باشد، نسبت جنسی در آن منطقه عبارت خواهد بود از:

$$\text{نسبت جنسی} = \frac{M}{F} \times 100$$

### گروههای عمده سنی

در مجموعه نشریات نتایج سرشماری عمومی نفوس و مسکن سال ۱۳۶۵، علاوه بر سنین منفرد و گروههای سنی منظم (۵ ساله و ۱۰ ساله)، طبقه‌بندی سنی دیگری نیز برای جمعیت در نظر گرفته شده است که هر طبقه آن، یک گروه عمده سنی نامیده می‌شود و عبارت است از:

افراد ۱-۵ ساله: نوباوگان

افراد ۶-۱۰ ساله: کودکان

افراد ۱۱-۱۴ ساله: نوجوانان

افراد ۱۵-۲۴ ساله: جوانان

افراد ۲۵-۶۴ ساله: میانسالان

افراد ۶۵ ساله و بیشتر: بزرگسالان

افرادی که سن آنان معلوم نبوده و یا امکان انتساب آنان به یکی از گروههای سنی وجود نداشته است، در گروه "سن نامشخص" منظور شده است.

### نسبت باسوادی

این نسبت در هر جامعه از تقسیم تعداد افراد با سواد در یک سن یا گروه سنی معین به جمعیت آن سن یا گروه سنی به دست می‌آید و معمولاً "به صورت درصد" بیان می‌شود.



ویژگیهای عمده نقاط روستایی شهرستان آباده

آباده یکی از شهرستانهای استان فارس است که در قسمت شمالی این استان واقع شده و مرکز آن شهر آباده است. این شهرستان دارای ۵ شهر آباده، ابرکوه، دهبید، سوریان و صناد است. همچنین شهرستان آباده به ۳ بخش شامل ۱۲ دهستان تقسیم شده و متشکل از ۲۹۳ آبادی دارای سکنه و ۸۰۳ آبادی خالی از سکنه است.

جمعیت

در سرشماری عمومی نفوس و مسکن مهرماه ۱۳۶۵، شهرستان آباده دارای ۱۷۶۷۷۴ نفر جمعیت بوده است. از این تعداد، ۸۰۱۵۸ نفر ساکن در نقاط شهری، ۹۵۸۶۷ نفر ساکن در نقاط روستایی و بقیه غیر ساکن بودمانند.

جدول ۱- تعداد آبادیهای دارای سکنه شهرستان بر حسب بخش، به تفکیک طبقات جمعیتی

بخش	جمع	۱ تا ۲۴ نفر	۲۵ تا ۴۹ نفر	۵۰ تا ۹۹ نفر	۱۰۰ تا ۲۴۹ نفر	۲۵۰ تا ۴۹۹ نفر	۵۰۰ تا ۹۹۹ نفر	۱۰۰۰ تا ۲۴۹۹ نفر	۲۵۰۰ تا ۴۹۹۹ نفر	۵۰۰۰ نفر و بیشتر
شهرستان آباده	۲۹۳	۸۷	۲۳	۲۷	۴۹	۴۷	۲۳	۱۲	۲	۲
ابرکوه	۵۴	۱۸	۱	۵	۷	۹	۱۱	۲	۱	۰
بوانات	۱۹۰	۵۰	۲۶	۲۰	۳۳	۳۲	۱۸	۸	۱	۱
مرکزی	۴۹	۱۹	۶	۲	۹	۵	۴	۲	۰	۲

از جمعیت نقاط روستایی این شهرستان، ۴۸۸۵۸ نفر مردان و ۴۷۰۰۹ نفر زنان تشکیل می‌دادمانند. نسبت جنسی در این جمعیت نشان می‌دهد که در مقابل هر ۱۰۰۰ نفر زن، ۱۰۴ نفر مرد وجود دارد. این نسبت در بین اطفال کمتر از یکساله ۱۰۴ و در بین افراد ۶۵ ساله و بیشتر ۱۰۸ است. پایینترین نسبت جنسی به گروه سنی میانسالان (۲۵ - ۶۴ ساله) و بالاترین نسبت، به گروه سنی جوانان (۱۵ - ۲۴ ساله) تعلق دارد.

جدول ۲- جمعیت نقاط روستایی شهرستان بر حسب بخش و گروه‌های عمده‌سنی، به تفکیک جنس

نبت جنسی	زن	مرد	مردوزن		گروه‌های عمده‌سنی
			درصد	تعداد	
۱۰۴	۴۷۰۰۹	۴۸۸۵۸	۱۰۰/۰۰	۹۵۸۶۷	شهرستان ایزداده
۱۰۳	۱۷۷۹	۱۸۲۸	۳/۷۶	۳۶۰۷	اطفال / کمتر از یکساله /
۱۰۸	۸۵۶۷	۹۲۱۳	۱۸/۵۵	۱۷۷۸۰	نوجوانان / ۱-۵ ساله /
۱۰۴	۶۸۶۶	۷۱۶۲	۱۴/۶۳	۱۴۰۲۸	کودکان / ۶-۱۰ ساله /
۱۰۷	۴۸۲۲	۵۱۶۱	۱۰/۴۱	۹۹۸۳	نوجوانان / ۱۱-۱۴ ساله /
۱۱۰	۸۶۵۳	۹۵۷۷	۱۸/۶۶	۱۸۱۸۰	جوانان / ۱۵-۲۴ ساله /
۹۷	۱۴۶۹۵	۱۴۲۰۲	۳۰/۱۴	۲۸۸۹۷	میانسالان / ۲۵-۶۴ ساله /
۱۰۸	۱۶۱۴	۱۷۴۹	۳/۵۱	۳۳۶۳	بزرگسالان / ۶۵ ساله و بیشتر /
*	۱۳	۱۶	۰/۰۳	۲۹	نامشخص
۱۰۷	۹۹۲۸	۱۰۶۴۶	۱۰۰/۰۰	۲۰۵۷۴	بخش ابرکوه
۱۱۰	۳۴۶	۳۸۱	۳/۵۳	۷۲۷	اطفال / کمتر از یکساله /
۱۰۸	۱۸۰۷	۱۹۵۷	۱۸/۲۹	۳۷۶۴	نوجوانان / ۱-۵ ساله /
۱۰۱	۱۵۱۲	۱۵۲۱	۱۴/۷۴	۳۰۳۳	کودکان / ۶-۱۰ ساله /
۱۰۹	۱۰۳۲	۱۱۲۱	۱۰/۴۶	۲۱۵۳	نوجوانان / ۱۱-۱۴ ساله /
۱۲۸	۱۶۷۸	۲۱۵۵	۱۸/۶۳	۳۸۳۳	جوانان / ۱۵-۲۴ ساله /
۹۹	۲۲۱۰	۲۱۶۹	۳۱/۰۱	۴۳۷۹	میانسالان / ۲۵-۶۴ ساله /
۹۹	۳۳۷	۳۳۵	۳/۲۷	۶۷۲	بزرگسالان / ۶۵ ساله و بیشتر /
*	۶	۷	۰/۰۶	۱۳	نامشخص
۱۰۳	۲۵۵۰۹	۲۶۲۹۰	۱۰۰/۰۰	۵۱۷۹۹	بخش بوانات
۱۰۴	۱۰۰۰	۱۰۴۱	۳/۹۴	۲۰۴۱	اطفال / کمتر از یکساله /
۱۰۶	۴۹۶۶	۵۲۶۶	۱۹/۷۵	۱۰۲۳۲	نوجوانان / ۱-۵ ساله /
۱۰۶	۲۸۱۳	۴۰۳۸	۱۵/۱۶	۷۸۵۱	کودکان / ۶-۱۰ ساله /
۱۰۷	۲۶۹۰	۲۸۷۰	۱۰/۷۳	۵۵۶۰	نوجوانان / ۱۱-۱۴ ساله /
۱۰۳	۴۶۲۹	۴۷۶۷	۱۸/۱۴	۹۳۹۶	جوانان / ۱۵-۲۴ ساله /
۹۷	۷۷۴۵	۷۵۲۲	۲۹/۴۷	۱۵۲۶۷	میانسالان / ۲۵-۶۴ ساله /
۱۱۷	۶۶۴	۷۷۹	۲/۷۹	۱۴۴۳	بزرگسالان / ۶۵ ساله و بیشتر /
*	۲	۷	۰/۰۲	۹	نامشخص

جدول ۲- جمعیت نقاط روستایی شهرستان بر حسب بخش و گروه‌های عمده سنی، به تفکیک جنس (دنیاله)

نسبت جنسی	زن	مرد	مردوزن		گروه‌های عمده سنی
			تعداد	درصد	
۱۰۳	۱۱۵۷۲	۱۱۹۲۲	۱۰۰/۰۰	۲۳۴۹۴	بخش مرکزی
۹۴	۴۳۳	۴۰۶	۳/۵۷	۸۳۹	اطفال / کمتر از یک ساله /
۱۱۱	۱۷۹۴	۱۹۹۰	۱۶/۱۱	۳۷۸۴	نوجوانان / ۱-۵ ساله /
۱۰۴	۱۵۴۱	۱۶۰۳	۱۳/۲۸	۳۱۴۴	کودکان / ۶-۱۰ ساله /
۱۰۶	۱۱۰۰	۱۱۷۰	۹/۶۶	۲۲۷۰	نوجوانان / ۱۱-۱۴ ساله /
۱۱۱	۲۳۴۶	۲۶۰۵	۲۱/۰۷	۴۹۵۱	جوانان / ۱۵-۲۴ ساله /
۹۴	۲۷۴۰	۳۵۱۱	۳۰/۸۶	۷۲۵۱	میانسالان / ۲۵-۶۴ ساله /
۱۰۴	۶۱۳	۶۳۵	۵/۳۱	۱۲۴۸	بزرگسالان / ۶۵ ساله و بیشتر /
*	۵	۲	۰/۰۳	۷	نامشخص

محاسبه مفهوم ندارد.

خانوار

در سرشماری مهرماه ۱۳۶۵، شهرستان آباده دارای ۳۵۹۰۰ خانوار بوده است. از این تعداد، ۱۷۰۴۹ خانوار ساکن در نقاط شهری، ۱۸۷۱۱ خانوار ساکن در نقاط روستایی و بقیه غیر ساکن بودمانند.

جدول ۳- تعداد آبادیهایی دارای سکن شهرستان بر حسب بخش، به تفکیک گروه بندی تعداد خانوار

بخش	جمع	۱ تا ۲ خانوار	۳ تا ۴ خانوار	۵ تا ۹ خانوار	۱۰ تا ۱۹ خانوار	۲۰ تا ۲۹ خانوار	۳۰ تا ۴۹ خانوار	۵۰ تا ۹۹ خانوار	۱۰۰ تا ۱۹۹ خانوار	۲۰۰ تا ۴۹۹ خانوار	۵۰۰ تا ۹۹۹ خانوار	۱۰۰۰ خانوار بیشتر
شهرستان آباده	۲۹۲	۸۴	۱۷	۳۰	۲۵	۵۰	۴۶	۲۲	۱۱	۲	۲	۲
ایرکوه	۵۴	۱۷	۱	۵	۸	۹	۱۱	۲	۱	۰	۰	۰
سرواشات	۱۹۰	۴۹	۲۴	۲۶	۲۵	۳۰	۱۷	۷	۱	۱	۱	۱
مرکزی	۴۹	۱۸	۵	۴	۷	۷	۴	۲	۰	۲	۰	۲

متوسط تعداد افراد در خانوارهای معمولی ساکن نقاط روستایی این شهرستان، ۵/۱ نفر است. بیشترین تعداد خانوار، مربوط به خانوارهای ۶ نفره و کمترین آن مربوط به خانوارهای ۱۰ نفره بیشتر است.

جدول ۴- خانوارهای معمولی ساکن نقاط روستایی شهرستان بر حسب بخش، به تفکیک تعداد افراد در خانوار

بخش	جمع	۱ نفر	۲ نفر	۳ نفر	۴ نفر	۵ نفر	۶ نفر	۷ نفر	۸ نفر	۹ نفر	۱۰ نفر بیشتر
شهرستان آباده	۱۸۷۱۰	۱۱۵۸	۲۳۲۰	۲۳۲۴	۲۴۰۲	۲۴۲۴	۲۴۲۶	۲۲۰۰	۱۷۰۴	۱۰۲۸	۸۱۴
بخش ایرکوه	۴۰۷۶	۲۷۵	۵۲۸	۴۵۸	۵۰۳	۵۴۰	۵۲۲	۴۸۴	۴۰۱	۲۰۴	۱۵۱
بخش سرواشات	۹۸۳۷	۵۲۴	۱۱۲۵	۱۱۶۲	۱۲۲۰	۱۲۵۱	۱۲۹۷	۱۲۳۰	۹۳۹	۶۱۳	۴۵۶
بخش مرکزی	۴۷۹۷	۲۵۹	۶۴۷	۶۰۴	۶۶۹	۶۲۲	۶۰۷	۴۸۶	۳۶۴	۲۲۱	۲۰۷

مهاجرت

در سرشماری عمومی نفوس و مسکن مهرماه ۱۳۶۵، ۹۴/۱ درصد از جمعیت نقاط روستایی شهرستان آباده در همان آبادی کد در زمان سرشماری اقامت داشتند متولد شدمانند. مقایسه محل تولد افراد با محلی که در زمان سرشماری در آنجا اقامت داشتند نشان می دهد که ۳/۸ درصد جمعیت نقاط روستایی این شهرستان از آبادی به آبادی و ۱/۹ درصد از شهر به آبادی، در طول زندگی شان مهاجرت کرده اند.

(۱) شامل ۱ خانوار دستجمعی و ۱۸۷۱۰ خانوار معمولی ساکن است.

## جدول ۵ جمعیت نقاط روستایی شهرستان برنج گرد بهای عمده شی، به تفکیک محل تولد

اطار شده	تولد در جای دیگر			تولد در آبادی محل اقامت	جمع	گروههای عمده شی
	خارج از کشور	شهر	آبادی			
۱۱۳	۶۳	۱۸۲۱	۳۶۴۰	۹۰۲۳۰	۹۵۸۶۷	شهرستان اباده
۹	۰	۲۲	۱۶	۳۵۶۰	۳۶۰۷	اطفال / کمتر از یکساله /
۳۷	۰	۱۷۲	۱۲۲	۱۷۴۴۹	۱۷۷۸۰	نوباوگان / ۱-۵ ساله /
۱۴	۰	۱۷۷	۱۸۲	۱۳۶۵۵	۱۴۰۲۸	کودکان / ۶-۱۰ ساله /
۹	۱	۱۳۸	۲۹۹	۹۵۳۶	۹۹۸۳	نوجوانان / ۱۱-۱۴ ساله /
۱۲	۲۵	۴۸۶	۸۱۰	۱۶۸۲۷	۱۸۱۸۰	جوانان / ۱۵-۲۴ ساله /
۲۸	۲۷	۷۶۴	۱۹۹۲	۲۶۰۸۶	۲۸۸۹۷	میانسالان / ۲۵-۶۴ ساله /
۳	۰	۶۳	۲۱۸	۳۰۸۰	۳۳۶۳	بزرگسالان / ۶۵ ساله و بیشتر /
۱	۰	۰	۱	۲۷	۲۹	نامشخص

سواد

در سرشماری مهرماه ۱۳۶۵ شهرستان اباده، از ۷۴۴۸۰ نفر جمعیت ۶ ساله و بیشتر نقاط روستایی این شهرستان، ۵۷/۲ درصد باسواد بودماند. نسبت باسوادی در این جمعیت برای مردان، ۶۹/۴ درصد و برای زنان، ۴۴/۷ درصد بوده است. این نسبت برای افراد لازمالتعلیم (۶-۱۴ ساله)، ۸۸/۱ درصد و برای افراد ۱۵ ساله و بیشتر، ۴۲/۵ درصد بوده است.

## جدول ۶- درصد باسوادان بی سوادان در جمعیت ۶ ساله و بیشتر نقاط روستایی شهرستان برنج گرد بهای عمده شی، به تفکیک جنس

اطار شده	بی سواد		باسواد		جمع	گروههای عمده شی
	زن	مرد	زن	مرد		
۰/۳۴	۵۴/۹۴	۳۰/۳۲	۴۴/۶۶	۶۹/۲۹	۱۰۰/۰۰	شهرستان اباده
۱/۰۶	۱۵/۰۹	۴/۲۹	۸۳/۶۹	۹۴/۸۱	۱۰۰/۰۰	کودکان / ۶-۱۰ ساله /
۰/۱۴	۲۱/۲۵	۵/۷۰	۷۸/۱۰	۹۴/۱۷	۱۰۰/۰۰	نوجوانان / ۱۱-۱۴ ساله /
۰/۱۴	۴۱/۳۲	۱۳/۳۳	۵۸/۵۵	۸۶/۵۳	۱۰۰/۰۰	جوانان / ۱۵-۲۴ ساله /
۰/۱۵	۸۷/۸۱	۵۷/۰۸	۱۲/۰۰	۴۲/۸۲	۱۰۰/۰۰	میانسالان / ۲۵-۶۴ ساله /
۰/۷۴	۹۷/۴۶	۸۴/۹۱	۱/۴۹	۱۴/۶۴	۱۰۰/۰۰	بزرگسالان / ۶۵ ساله و بیشتر /
۰/۳۵	۵۶/۱۴	۳۳/۰۴	۴۳/۴۱	۶۶/۷۱	۱۰۰/۰۰	بخش ایرکوه
۰/۹۲	۱۵/۵۴	۳/۹۴	۸۳/۴۰	۹۵/۲۷	۱۰۰/۰۰	کودکان / ۶-۱۰ ساله /
۰/۱۴	۲۲/۰۹	۷/۹۴	۷۷/۷۱	۹۱/۹۷	۱۰۰/۰۰	نوجوانان / ۱۱-۱۴ ساله /
۰/۱۶	۴۱/۲۰	۱۴/۹۰	۵۸/۵۲	۸۴/۹۷	۱۰۰/۰۰	جوانان / ۱۵-۲۴ ساله /
۰/۱۳	۸۹/۹۱	۶۱/۹۸	۹/۹۴	۳۷/۹۳	۱۰۰/۰۰	میانسالان / ۲۵-۶۴ ساله /
۱/۶۴	۹۵/۵۵	۹۱/۹۴	۱/۷۸	۷/۴۶	۱۰۰/۰۰	بزرگسالان / ۶۵ ساله و بیشتر /

جدول ۶- درصد سوادان بی سوادان در جمعیت ۶ ساله بیشتر نقاط روستایی شهرستان بروجن بخش دگردهای محدوده نئی تفکیک جنس (دنباله)

انگزارنده	بی سواد		سواد		جمع	گروه های محدوده
	زن	مرد	زن	مرد		
۰/۳۹	۵۶/۹۳	۳۰/۹۶	۴۲/۶۲	۶۸/۷۱	۱۰۰/۰۰	بخش بیوانات
۱/۲۵	۱۵/۹۵	۳/۹۶	۸۲/۵۶	۹۵/۰۲	۱۰۰/۰۰	کودکان ۶-۱۰ ساله /
۰/۱۴	۲۴/۳۵	۵/۷۱	۷۵/۵۴	۹۴/۱۱	۱۰۰/۰۰	نوجوانان ۱۱-۱۴ ساله /
۰/۱۷	۴۸/۶۷	۱۵/۳۳	۵۱/۱۶	۸۴/۵۰	۱۰۰/۰۰	جوانان ۱۵-۲۴ ساله /
۰/۱۵	۸۹/۸۵	۵۹/۳۷	۹/۹۵	۴۰/۵۲	۱۰۰/۰۰	میانسالان ۲۵-۶۴ ساله /
۰/۵۵	۹۷/۸۹	۸۵/۱۱	۱/۵۱	۱۴/۳۸	۱۰۰/۰۰	بزرگسالان ۶۵ ساله و بیشتر /
۰/۲۵	۴۹/۷۸	۲۶/۶۳	۴۹/۹۵	۷۳/۱۴	۱۰۰/۰۰	بخش مرکزی
۰/۷۳	۱۲/۵۲	۵/۴۳	۸۶/۷۶	۹۳/۸۲	۱۰۰/۰۰	کودکان ۶-۱۰ ساله /
۰/۱۳	۱۵/۰۹	۳/۵۰	۸۴/۷۳	۹۶/۴۱	۱۰۰/۰۰	نوجوانان ۱۱-۱۴ ساله /
۰/۰۶	۲۶/۸۱	۸/۳۷	۷۳/۱۵	۹۱/۵۵	۱۰۰/۰۰	جوانان ۱۵-۲۴ ساله /
۰/۱۵	۸۱/۷۹	۴۷/۷۴	۱۸/۰۲	۵۲/۱۵	۱۰۰/۰۰	میانسالان ۲۵-۶۴ ساله /
۰/۴۸	۹۸/۰۴	۸۰/۹۴	۱/۳۱	۱۸/۷۴	۱۰۰/۰۰	بزرگسالان ۶۵ ساله و بیشتر /

وضع فعالیت

در سرشماری مهرماه ۱۳۶۵ ، ۴۱/۵ درصد جمعیت ۱۰ ساله و بیشتر نقاط روستایی شهرستان آباده را افراد شاغل و بیکار ( جویای کار ) تشکیل می دادند . نسبت افراد شاغل به جمعیت ۱۰ ساله و بیشتر در نقاط روستایی این شهرستان ، ۳۷/۱ درصد بوده است . این نسبت برای مردان ، ۶۳/۱ درصد و برای زنان ، ۱۰/۵ درصد بوده است .

جدول ۷- جمعیت ۱۰ ساله و بیشتر نقاط روستایی شهرستان بروجن بخش دگردهای محدوده نئی تفکیک جنس

وضع فعالیت	مرد		زن	
	تعداد	درصد	تعداد	درصد
شهرستان آباده	۶۲۹۹۴	۱۰۰/۰۰	۳۱۹۲۷	۱۰۰/۰۰
شاغل	۲۳۳۹۰	۳۷/۱۳	۲۰۱۳۷	۶۳/۰۷
بیکار / جویای کار /	۳۷۴۸	۴/۳۶	۲۳۴۵	۷/۳۴
محصل	۱۰۲۶۱	۱۶/۲۹	۶۹۱۶	۲۱/۶۶
خانه دار	۲۱۴۴۲	۳۴/۰۴	۱۱۴	۰/۳۶
دارای درآمد بدون کار	۹۷۷	۱/۵۵	۵۱۹	۱/۶۳
سایر	۳۹۰۹	۶/۲۱	۱۸۰۲	۵/۶۴
انگزارنده	۲۶۷	۰/۴۲	۹۴	۰/۲۹

جدول ۲- جمعیت ۱۰ ساله و بیشتر نقاط روستایی شهرستان بر حسب بخش و وضع فعالیت، بیکاری و اشتغال (ذبال)

زن		مرد		مرد و زن		وضع فعالیت
درصد	تعداد	درصد	تعداد	درصد	تعداد	
۱۰۰/۰۰	۶۵۴۵	۱۰۰/۰۰	۷۰۷۶	۱۰۰/۰۰	۱۳۶۲۱	بخش ابرکوه
۹/۶۳	۶۳۰	۶۷/۳۴	۴۷۶۵	۳۹/۶۱	۵۳۹۵	شاغل
۰/۵۳	۳۵	۶/۱۲	۴۳۳	۲/۴۴	۴۶۸	بیکار/جویای کار/
۸/۰۱	۵۲۴	۱۸/۶۱	۱۳۱۷	۱۳/۵۲	۱۸۴۱	محصل
۷۲/۵۶	۴۷۴۹	۰/۳۱	۲۲	۳۵/۰۳	۴۷۷۱	خانه دار
۱/۵۹	۱۰۴	۰/۸۱	۵۷	۱/۱۸	۱۶۱	دارای درآمد بدون کار
۷/۲۴	۴۷۴	۶/۵۴	۴۶۳	۶/۸۸	۹۳۷	سایر
۰/۴۴	۲۹	۰/۲۷	۱۹	۰/۳۵	۴۸	اظهار نشده
۱۰۰/۰۰	۱۶۴۴۰	۱۰۰/۰۰	۱۶۶۴۸	۱۰۰/۰۰	۳۳۰۸۸	بخش بیوانات
۱۱/۵۹	۱۹۰۵	۶۱/۹۸	۱۰۳۱۸	۳۶/۹۴	۱۲۲۲۳	شاغل
۱/۷۹	۲۹۵	۷/۵۹	۱۲۶۳	۴/۷۱	۱۵۵۸	بیکار/جویای کار/
۱۱/۰۵	۱۸۱۶	۲۳/۰۴	۳۸۳۵	۱۷/۰۸	۵۶۵۱	محصل
۶۶/۶۶	۱۱۰۰۹	۰/۴۰	۶۶	۳۲/۴۷	۱۱۰۷۵	خانه دار
۰/۹۵	۱۵۶	۱/۴۸	۲۴۷	۱/۲۲	۴۰۳	دارای درآمد بدون کار
۷/۰۳	۱۱۵۶	۵/۲۱	۸۶۸	۶/۱۲	۲۰۲۴	سایر
۰/۶۳	۱۰۳	۰/۳۱	۵۱	۰/۴۷	۱۵۴	اظهار نشده
۱۰۰/۰۰	۸۰۸۲	۱۰۰/۰۰	۸۲۰۳	۱۰۰/۰۰	۱۶۲۸۵	بخش مرکزی
۸/۸۸	۷۱۸	۶۱/۶۱	۵۰۵۴	۳۵/۴۴	۵۷۷۲	شاغل
۰/۹۰	۷۳	۷/۹۱	۶۴۹	۴/۴۲	۷۲۲	بیکار/جویای کار/
۱۲/۴۴	۱۰۰۵	۲۱/۵۰	۱۷۶۴	۱۷/۰۰	۲۷۶۹	محصل
۶۸/۹۲	۵۵۷۰	۰/۳۲	۲۶	۳۴/۳۶	۵۵۹۶	خانه دار
۲/۴۵	۱۹۸	۲/۶۲	۲۱۵	۲/۵۴	۴۱۳	دارای درآمد بدون کار
۵/۹۰	۴۷۷	۵/۷۴	۴۷۱	۵/۸۲	۹۴۸	سایر
۰/۵۱	۴۱	۰/۲۹	۲۴	۰/۴۰	۶۵	اظهار نشده





# نقشه شهرستان آباد به تفکیک بخش و دهستان

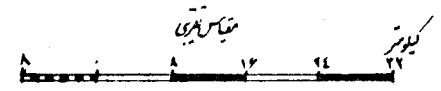
سرشماره عمومی همراه سال ۱۳۶۵



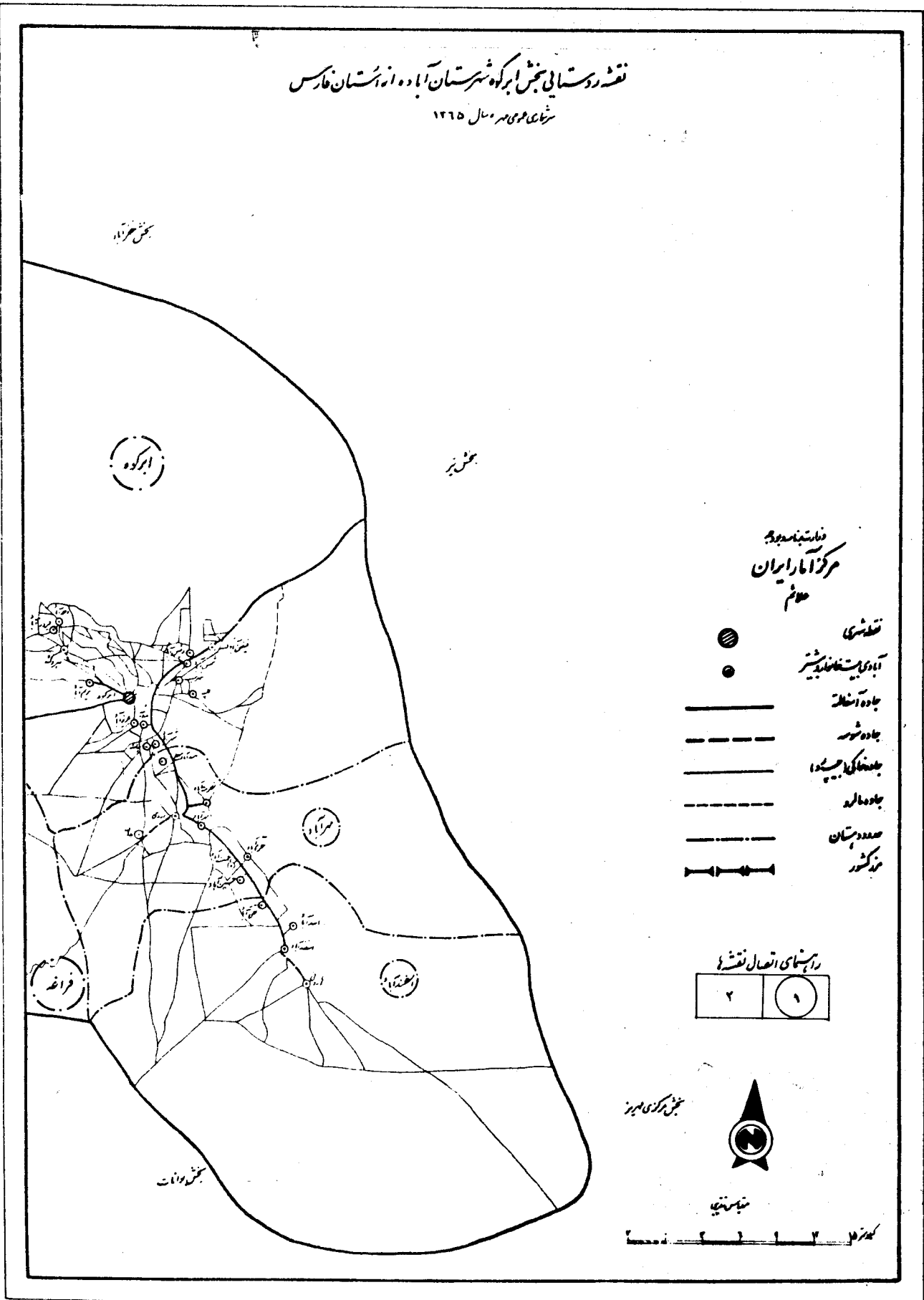
بخش ابرکوه  
۱- مرآباد  
۲- اردی

دارت آباد  
مرکز آمار ایران  
علام

- — — — — مرز کشور
- مرز شهرستان
- مرز بخش
- - - - - مرز دهستان
- مرکز شهرستان
- قطعه شهری
- مرکز بخش (قطعه شهری)
- مرکز بخش (قطعه دهستان) - جمعیت - ۱۰۰ نفر
- مرکز بخش (قطعه دهستان) - جمعیت - ۱۰۰ نفر
- آبادی دارای جمعیت بیشتر از ۱۰۰ نفر



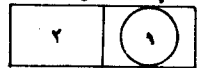
نقشه روستایی بخش ابرکوه شهرستان آبادان فارس  
شماره عمومی هر سال ۱۳۶۵



فدایتجهت  
مرکز آمار ایران  
سلام

- نقشه‌ری
- آبادی مستطانی
- جاده آسفالت
- - - - جاده شوره
- جاده خاکی
- - - - جاده مالرو
- - - - حدود روستا
- مرکز روستا

راه‌های اتصال نقشه



بخش مرکزی ایران



مقیاس











# نقشه روستای بخش ابرکوه شهرستان آباده از استان فارس

شماره عمومی سال ۱۳۶۵

بخش ابرکوه

وزارتخانه  
مركز اداري ايران  
علامه

-  روستا
-  آبادي مستطمانه
-  جاده آسفالت
-  جاده شوسه
-  جاده خاكي
-  جاده مالرو
-  حدود استان
-  مركز شهر

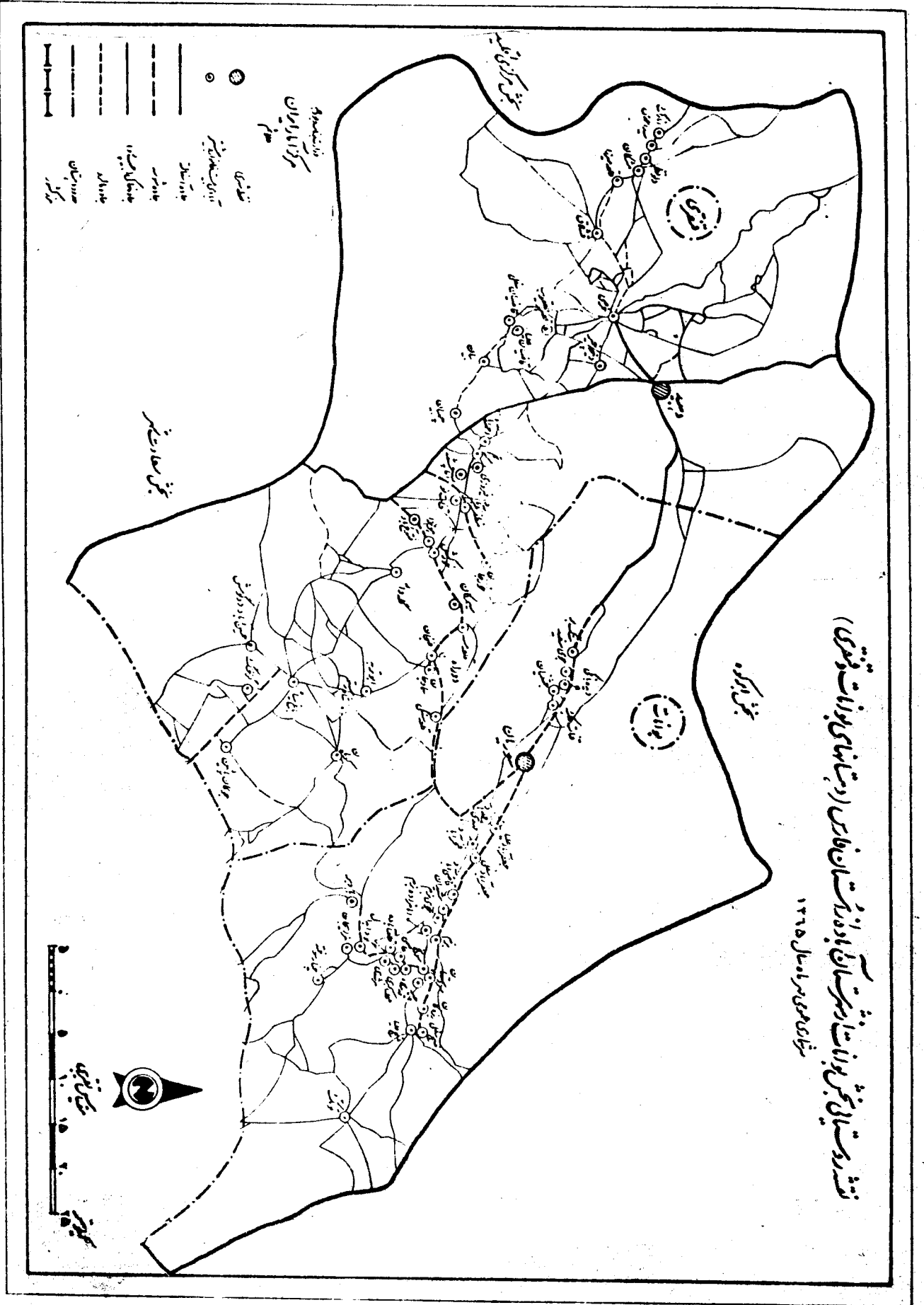
رهنماي اتصال نقشه



نشانده

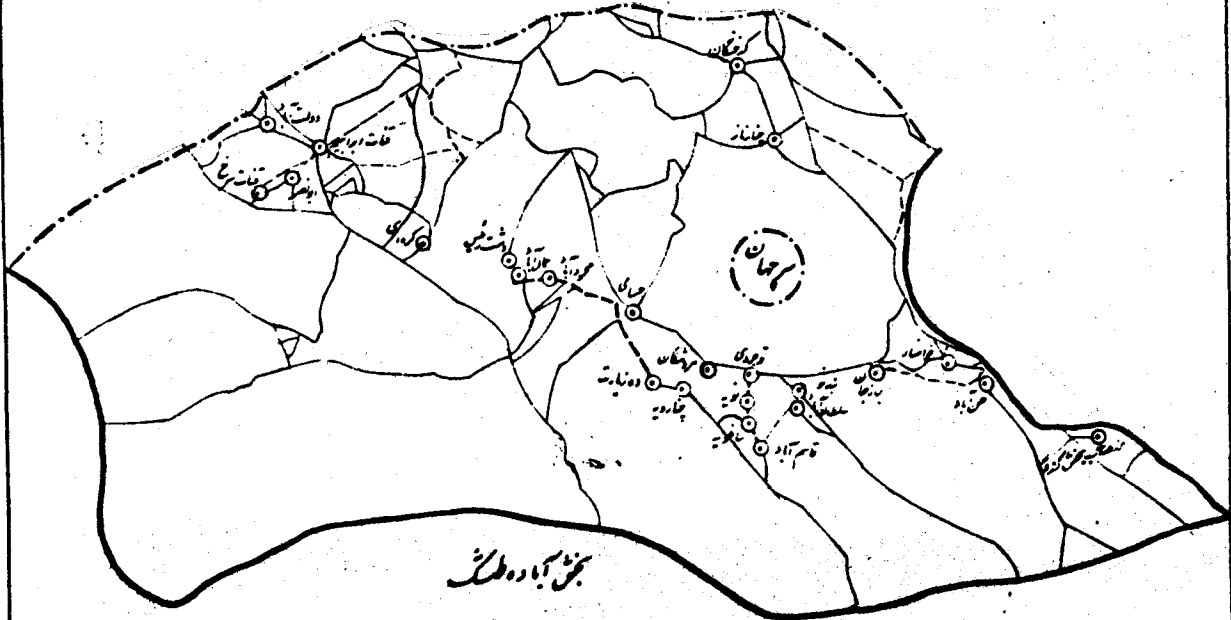
مقياس ۱:۵۰۰۰

نقشه راه‌های تجاری و مواصلاتی در استانهای البرز، قزوین و مازندران  
 شورای عمومی برنامه راه سال ۱۳۱۵



نقشه روستایی بخش بوانات شهرستان باده از استان فارس (دهستان سرچمان)

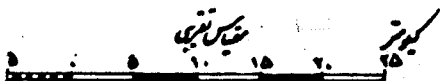
شماره عمومی همراه سال ۱۳۶۵



بخش باده طبرستان

فدایتجهت جنوب  
مرکز آثار ایران  
حاجم

- قطعی
- آبادی پستخانگی
- جاده آسفالت
- جاده شور
- جاده خاکی (میساده)
- جاده مالرو
- حدود دهستان
- مرکز دهستان





شماره ردیف آبادی	آبادی	کد آبادی	نوع راه آبادی (کد)	تعداد خانوار	کل جمعیت	جمعیت عسالز بیشتر	جمعیت باسواد	جمعیت شامل	فعالیت عمده کشاورزی											
									۱۰	۱۱	۱۲	۱۳	۱۴	۱۵	۱۶					
	بخش ایبرکوه																			
	دهستان ایبرکوه																			
۱	احمد آباد	۰۷۰۱۶۸	۲	۷۵	۸۹۱۷	۱۶۰۸۲	۱۶۳۲	۵۲	۴۱	۱۱	۰	۰	۰	۰	۰	۰	۰	۰	۰	
۲	پهپه پتیزین	۰۷۰۱۷۷	۱	۲۸	۱۶۳۲	۲۴۹۱	۱۶۳۲	۲۲	۱۷	۸	۰	۰	۰	۰	۰	۰	۰	۰	۰	
۳	تیز و کت	۰۷۰۱۸۰	۳	۶۱	۲۸۸	۲۲۸	۲۲۸	۸۸	*	*	۰	۰	۰	۰	۰	۰	۰	۰	۰	
۴	ریبیس آباد	۰۷۰۱۸۴	۱	۸۱	۲۱۴	۲۲۲	۲۱۴	۱۱۵	*	*	۰	۰	۰	۰	۰	۰	۰	۰	۰	
۵	نر کت کشت و صنعت	۰۷۰۱۸۸	۲	۶	۰	۰	۰	۶	*	*	۰	۰	۰	۰	۰	۰	۰	۰	۰	
۶	شمس آباد	۰۷۰۱۸۹	۱	۱۲۱	۲۶۰	۴۶۰	۲۶۷	۱۷۹	*	*	۰	۰	۰	۰	۰	۰	۰	۰	۰	
۷	شهر ایباده	۰۷۰۱۹۰	۲	۳۴	۲۲۵	۲۷۸	۲۴۰	۹۷	*	*	۰	۰	۰	۰	۰	۰	۰	۰	۰	
۸	شهر مین	۰۷۰۱۹۱	۲	۱۷۰	۲۱۸	۱۱۱	۲۹۸	۲۰۶	*	*	۰	۰	۰	۰	۰	۰	۰	۰	۰	
۹	مرز آباد	۰۷۰۱۹۵	۲	۱۲۶	۶۲۶	۵۱۹	۲۸۲	۱۳۴	*	*	۰	۰	۰	۰	۰	۰	۰	۰	۰	
۱۰	علوی	۰۷۰۱۹۷	۲	۲	۱۲	۱۲	۳	۳	*	*	۰	۰	۰	۰	۰	۰	۰	۰	۰	
۱۱	فیروز آباد	۰۷۰۱۹۸	۲	۴۸	۱۹۲	۱۹۲	۸۷	۷۸	*	*	۰	۰	۰	۰	۰	۰	۰	۰	۰	
۱۲	فیض آباد کهنه	۰۷۰۱۹۹	۱	۵۰	۲۱۲	۱۱۳	۱۰۳	۱۰۳	*	*	۰	۰	۰	۰	۰	۰	۰	۰	۰	
۱۳	فیض آباد نو	۰۷۰۲۰۰	۲	۱۷	۵۲	۵۲	۱۸	۲۴	*	*	۰	۰	۰	۰	۰	۰	۰	۰	۰	
۱۴	کلپه	۰۷۰۲۰۱	۲	۲۰	۷۴	۲۴	۲۲	۲۴	*	*	۰	۰	۰	۰	۰	۰	۰	۰	۰	
۱۵	مدوشیه	۰۷۰۲۰۸	۲	۲۷	۱۳۹	۱۳۹	۶۹	۳۴	*	*	۰	۰	۰	۰	۰	۰	۰	۰	۰	
۱۶	مراد آباد	۰۷۰۲۰۹	۲	۲	۲۲	۲۲	۶	۱۲	*	*	۰	۰	۰	۰	۰	۰	۰	۰	۰	
۱۷	مریم آباد	۰۷۰۲۱۲	۱	۱۸۱	۳۷۲	۳۷۲	۷۵۳	۲۲۳	*	*	۰	۰	۰	۰	۰	۰	۰	۰	۰	
۱۸	مزرعه حکیم آباد	۰۷۰۲۱۷	۲	۱	۱	۱	۱	۱	*	*	۰	۰	۰	۰	۰	۰	۰	۰	۰	
۱۹	مزرعه خلیل و حی	۰۷۰۲۲۱	۲	۱	۶	۴	۱	۴	*	*	۰	۰	۰	۰	۰	۰	۰	۰	۰	
۲۰	مزرعه زبیر و	۰۷۰۲۲۴	۲	۱	۷	۶	۳	۲	*	*	۰	۰	۰	۰	۰	۰	۰	۰	۰	
۲۱	مزرعه سعد آباد	۰۷۰۲۸۵	۲	۱	۱۱	۹	۶	۲	*	*	۰	۰	۰	۰	۰	۰	۰	۰	۰	
۲۲	مزرعه مرو هتی	۰۷۰۲۸۵	۱	۱	۴	۲	۲	۱	*	*	۰	۰	۰	۰	۰	۰	۰	۰	۰	
۲۳	هروک	۰۷۰۲۹۰	۲	۸۰	۴۰۵	۲۱۸	۱۵۹	۱۳۶	*	*	۰	۰	۰	۰	۰	۰	۰	۰	۰	
۲۴	حک	۰۷۰۲۹۱	۲	۴۶	۱۹۵	۱۶۱	۸۰	۶۵	*	*	۰	۰	۰	۰	۰	۰	۰	۰	۰	
	دهستان اسفند آباد																			
۱	اسد آباد	۰۷۰۴۱۶	۲	۱۵۶	۷۶	۶۰۶	۳۶۳	۱۶۱	*	*	۰	۰	۰	۰	۰	۰	۰	۰	۰	
۲	اسفند آباد	۰۷۰۴۱۷	۱	۲۳	۱۹۳	۳۶۵	۱۰۱	۶۰۶	*	*	۰	۰	۰	۰	۰	۰	۰	۰	۰	
۳	تقی آباد	۰۷۰۴۱۹	۱	۲۱	۱۸۱	۲۳۱	۷۸	۲۵	*	*	۰	۰	۰	۰	۰	۰	۰	۰	۰	
۴	حشمت آباد	۰۷۰۴۲۸	۱	۱۰	۵۷	۶۴	۲۲	۱۲	*	*	۰	۰	۰	۰	۰	۰	۰	۰	۰	
۵	هاروشی	۰۷۰۴۳۶	۲	۸۲	۴۳۰	۵۰۰	۳۶۱	۱۱۱	*	*	۰	۰	۰	۰	۰	۰	۰	۰	۰	
	دهستان فراغه																			
۱	بند میان	۰۷۰۴۶۴	۲	۲	۳۱	۱۰	۸	۶	*	*	۰	۰	۰	۰	۰	۰	۰	۰	۰	
۲	جلال آباد	۰۷۰۴۷۴	۱	۱۰	۱۴	۱۳	۱۸	۱۵	*	*	۰	۰	۰	۰	۰	۰	۰	۰	۰	
۳	جوادمهرز ار	۰۷۰۴۷۵	۲	۱	۳۱	۹	۶	۲	*	*	۰	۰	۰	۰	۰	۰	۰	۰	۰	
۴	حسن علی رنجبر ان	۰۷۰۴۷۹	۲	۱	۶	۶	۲	۱	*	*	۰	۰	۰	۰	۰	۰	۰	۰	۰	
۵	خسرو آباد	۰۷۰۴۸۲	۲	۱۲	۶۴	۶۴	۳۲	۹۱	*	*	۰	۰	۰	۰	۰	۰	۰	۰	۰	
۶	خلیل آباد	۰۷۰۴۸۳	۲	۱	۸	۶	۵	۱	*	*	۰	۰	۰	۰	۰	۰	۰	۰	۰	
۷	خلیل روشنو امیر خاموشی	۰۷۰۴۸۴	۲	۱	۵	۲	۱	۱	*	*	۰	۰	۰	۰	۰	۰	۰	۰	۰	
۸	ده عرب	۰۷۰۴۸۵	۲	۱۸۸	۹۳۲	۷۳۶	۴۷۱	۲۱۹	*	*	۰	۰	۰	۰	۰	۰	۰	۰	۰	
۹	رحیم آباد	۰۷۰۵۰۶	۲	۳۴	۲۰۰	۱۵۲	۱۰۰	۴۳	*	*	۰	۰	۰	۰	۰	۰	۰	۰	۰	
۱۰	صادق آباد	۰۷۰۴۹۱	۱	۴۳	۲۲۶	۱۸۱	۱۲۱	۵۹	*	*	۰	۰	۰	۰	۰	۰	۰	۰	۰	
۱۱	عفی آباد	۰۷۰۴۹۲	۲	۷۰	۶۵۹	۴۶۳	۲۸۸	۱۳۱	*	*	۰	۰	۰	۰	۰	۰	۰	۰	۰	
۱۲	فراغه	۰۷۰۴۹۵	۱	۱۸۲	۷۹۶	۴۷۸	۳۷۴	۱۹۷	*	*	۰	۰	۰	۰	۰	۰	۰	۰	۰	
۱۳	کاکاچان رنجبر ان	۰۷۰۴۹۸	۲	۵	۲۰	۱۸	۹	۹	*	*	۰	۰	۰	۰	۰	۰	۰	۰	۰	

کد نوع راه آبادی: ۱ جاده اسفند، ۲ جاده خاک، ۳ مارو، ۴ سایر اینگاه راه آهن یا راه آبی، ۵ نا مشخص

تعداد گاو و گوساله	تعداد گوسفند بز	تعمیرگاه ماشین آلات درزی	فروشگاه تعاونی	دستری برسدیند عری آرای	تلفن	دستری پرورنده پرور آرای	صندوق پست	بیمار و دامی روسایی	دانشگاه کشاورزی و دامپزشکی	پزشک	خانه بهداشت	مرکز بهداشتی درمانی	حمام	آموزش تخصصی پرور آوری	مدرسه راهنمایی	دبستان	برق	آب لوله کشی	پایگاه تعاونی بروج	مرکز خدمات روسایی	دفتر جهاد سازندگی	شورای اسلامی روسایی	اماکن مذهبی مسلمانان	بنیاد مذهبی مسلمانان	شماره ردیف آبادی
۲۲	۴۱	۲۰	۳۹	۳۸	۳۷	۳۶	۳۵	۳۴	۳۳	۳۲	۳۱	۳۰	۲۹	۲۸	۲۷	۲۶	۲۵	۲۴	۲۳	۲۲	۲۱	۲۰	۱۹	۱۸	۱۷
۱۹۰۰	۶۴۳۶۶	۱	۱۰	۲۲	۴	۱	۶	۴	۰	۲	۵	۴	۱۵	۲۲	۸	۲۳	۲۰	۲۴	۲	۲	۰	۲۲	۵۵	۱۴	
۶۶۹	۳۵۳۳۶	۰	۲	۱۰	۱	۰	۱	۰	۰	۰	۲	۱	۸	۸	۴	۱۲	۶	۱۲	۲	۱	۰	۱۵	۲۴	۶	۱
۱۲	۵۰۰			*								*		*	*	*	*	*	*			*	*	*	۲
۰	۰			*									*	*	*	*	*	*	*			*	*	*	۲
۵۰	۷۰۰		*	*									*	*	*	*	*	*	*			*	*	*	۴
۰	۴۰۰			*									*	*	*	*	*	*	*			*	*	*	۵
۲۰	۲۰۰			*							*		*	*	*	*	*	*	*			*	*	*	۶
۱۰۰	۱۰۰۰			*									*	*	*	*	*	*	*			*	*	*	۷
۲۰	۴۰۰			*									*	*	*	*	*	*	*			*	*	*	۸
۱۵	۵۰۰			*									*	*	*	*	*	*	*			*	*	*	۹
۰	۰			*									*	*	*	*	*	*	*			*	*	*	۱۰
۱۵	۷۰۰			*							*		*	*	*	*	*	*	*			*	*	*	۱۱
۲	۳۸۰۰			*									*	*	*	*	*	*	*			*	*	*	۱۲
۲	۸۰			*									*	*	*	*	*	*	*			*	*	*	۱۳
۰	۱۲۰			*									*	*	*	*	*	*	*			*	*	*	۱۴
۱۰	۷۰۰			*									*	*	*	*	*	*	*			*	*	*	۱۵
۴	۱۵۰			*									*	*	*	*	*	*	*			*	*	*	۱۶
۳۰۰	۳۰۰۰		*	*	*		*						*	*	*	*	*	*	*			*	*	*	۱۷
۰	۲۸			*									*	*	*	*	*	*	*			*	*	*	۱۸
۱۲	۱۶			*									*	*	*	*	*	*	*			*	*	*	۱۹
۰	۰			*									*	*	*	*	*	*	*			*	*	*	۲۰
۰	۵۰			*									*	*	*	*	*	*	*			*	*	*	۲۱
۴	۶۰			*									*	*	*	*	*	*	*			*	*	*	۲۲
۳۰	۳۵۰		*	*	*		*						*	*	*	*	*	*	*	*	*	*	*	*	۲۳
۲	۳۰۰		*	*	*		*						*	*	*	*	*	*	*	*	*	*	*	*	۳۴
۲۲۸	۱۵۰۰۰	۱	۲	۴	۱	۱	۲	۱	۰	۱	۰	۱	۲	۴	۱	۴	۴	۵	۱	۰	۰	۴	۷	۰	۱
۷۰	۵۰۰۰	*	*	*	*	*	*	*	*	*	*	*	*	*	*	*	*	*	*	*	*	*	*	*	۲
۱۵۰	۲۰۰۰	*	*	*	*	*	*	*	*	*	*	*	*	*	*	*	*	*	*	*	*	*	*	*	۳
۰	۲۰۰۰	*	*	*	*	*	*	*	*	*	*	*	*	*	*	*	*	*	*	*	*	*	*	*	۴
۸	۰	*	*	*	*	*	*	*	*	*	*	*	*	*	*	*	*	*	*	*	*	*	*	*	۵
۰	۶۰۰۰	*	*	*	*	*	*	*	*	*	*	*	*	*	*	*	*	*	*	*	*	*	*	*	۵
۵۶۹	۱۳۵۶۱	۰	۲	۲	۱	۰	۲	۱	۰	۰	۲	۱	۱	۵	۲	۸	۲	۷	۰	۱	۰	۲	۶	۲	۱
۵	۸۰			*									*	*	*	*	*	*	*			*	*	*	۲
۸	۳۵			*									*	*	*	*	*	*	*			*	*	*	۳
۰	۰			*									*	*	*	*	*	*	*			*	*	*	۴
۰	۲۰۰			*									*	*	*	*	*	*	*			*	*	*	۵
۵	۱۱۰			*									*	*	*	*	*	*	*			*	*	*	۶
۰	۱۵			*									*	*	*	*	*	*	*			*	*	*	۷
۰	۰			*									*	*	*	*	*	*	*			*	*	*	۸
۳۰۰	۹۰۰۰		*	*	*		*						*	*	*	*	*	*	*	*	*	*	*	*	۹
۱۰	۲۵۰		*	*	*		*						*	*	*	*	*	*	*	*	*	*	*	*	۱۰
۵	۴۰۰		*	*	*		*						*	*	*	*	*	*	*	*	*	*	*	*	۱۱
۱۰۰	۱۲۰۰		*	*	*		*				*		*	*	*	*	*	*	*	*	*	*	*	*	۱۲
۱۰۰	۵۰۰۰		*	*	*		*				*		*	*	*	*	*	*	*	*	*	*	*	*	۱۲
۶	۱۵۰		*	*	*		*				*		*	*	*	*	*	*	*	*	*	*	*	*	۱۳



شماره ردیف آبادی	آبادی	کده آبادی	نوع راه آبادی (کده)	تعداد خانوار	کل جمعیت	جمعیت عمال و بیشتر	جمعیت باسواد	جمعیت ناسال	فصلت کشاورزی						
									زراعت	باغداری	دامداری دامپروری	پرورش طیور	پرورش گاو و اسب	پرورش ماهی	
۱	۲	۳	۴	۵	۶	۷	۸	۹	۱۰	۱۱	۱۲	۱۳	۱۴	۱۵	۱۶
۱۴	شهرستان اهواز	۰۷۰۵۰۲		۱	۷	۶	۱	۳							
	دهستان مهر آباد			۱۶۰۵	۸۱۶۲	۶۲۵۷	۲۲۱۱	۲۲۶۸							
۱	اردی	۰۷۰۵۴۸		۲۸۰	۲۰۸۲	۱۵۵۱	۷۰۰	۶۲۹							
۲	امداد آباد سفلی	۰۷۰۵۴۹		۶۴	۲۱۱	۲۴۸	۱۵۱	۷۵							
۳	امداد آباد علیا	۰۷۰۵۵۰		۱۷	۷۷	۶۱	۱۹	۲۱							
۴	امیر کاردر	۰۷۰۵۵۱		۱	۲	۲	۰	۱							
۵	بیدانه	۰۷۰۵۵۲		۱۷۸	۹۰۸	۶۸۵	۲۲۱	۲۰۲							
۶	حسین آباد	۰۷۰۵۷۲		۷۲	۲۴۷	۲۷۷	۱۰۰	۹۰							
۷	خرم آباد	۰۷۰۵۷۴		۱۳۱	۲۶۲	۳۱۴	۱۲۱	۸۵۱							
۸	رحمت آباد	۰۷۰۵۷۹		۲۰	۹۱	۶۵	۲۲	۳۱							
۹	علی آباد	۰۷۰۵۸۶		۲	۵	۲	۱	۲							
۱۰	مهر آباد	۰۷۰۵۹۲		۵۹۲	۷۹۹۲	۴۱۲۱	۱۲۹۰	۱۳۱							
۱۱	شهرستان آباد	۰۷۰۵۹۵		۱۲۵	۶۶۶	۵۷۳	۳۲۴	۳۲۵							
	بخش بیواتات			۹۸۲۸	۵۱۷۹۹	۳۹۵۲۶	۱۲۰۲۱	۱۲۲۴۷							
	دهستان بیواتات			۳۱۲۶	۱۶۰۰۵	۱۲۵۰۲	۷۰۹۶	۳۸۴۳							
۱	ابن کرم	۰۷۰۶۷۰		۱	۵	۴	۳	۱							
۲	امامزاده بزم	۰۷۰۶۷۴		۲۱	۱۲۰	۱۰۰	۴۲	۳۰							
۳	بادبیر	۰۷۰۶۷۵		۱۲۵	۶۸۹	۵۲۸	۲۳۱	۱۶۹							
۴	بناقر آباد	۰۷۰۶۷۶		۱	۶	۵	۲	۲							
۵	بیدانه علیا	۰۷۰۶۷۸		۲	۷	۴	۲	۲							
۶	بیرده غیر از	۰۷۰۶۷۹		۱	۳	۲	۱	۲							
۷	بزم	۰۷۰۶۸۱		۷۶	۳۵۴	۲۸۲	۱۲۷	۷۴							
۸	بندوشو	۰۷۰۶۸۲		۱	۵	۴	۰	۱							
۹	توتک	۰۷۰۶۹۱		۴۸	۲۷۳	۲۰۲	۸۷	۸۰							
۱۰	چشتریان	۰۷۰۶۹۲		۱۷۵	۸۶۶	۶۷۴	۳۸۳	۲۴۲							
۱۱	جعفر آباد سفلی	۰۷۰۶۹۴		۲۲	۱۹۱	۱۳۱	۷۲	۳۵							
۱۲	جعفر آباد علیا	۰۷۰۶۹۵		۹۷	۵۵۵	۴۱۳	۲۳۰	۱۳۱							
۱۳	جمال آباد	۰۷۰۶۹۶		۸	۳۵	۲۲	۱۰	۸							
۱۴	جو بزم	۰۷۰۶۹۷		۲۶	۱۲۴	۱۰۲	۶۰	۲۷							
۱۵	جوی هلبید	۰۷۰۶۹۸		۵۸	۳۲۷	۲۶۰	۱۵۹	۸۵							
۱۶	چراغ خوش	۰۷۰۶۹۹		۶	۲۸	۲۲	۰	۶							
۱۷	چشمه پیر کرد	۰۷۰۷۰۰		۲	۸	۸	۲	۵							
۱۸	چنار	۰۷۰۷۰۱		۶	۴۱	۲۹	۱۵	۱۲							
۱۹	چنار موخته	۰۷۰۷۰۲		۴۶	۲۸۰	۱۶۶	۸۶	۴۷							
۲۰	چیر	۰۷۰۷۰۵		۹۴	۴۲۶	۳۴۲	۱۹۹	۱۰۰							
۲۱	خلیون	۰۷۰۷۰۸		۱	۶	۵	۲	۱							
۲۲	خونریک سفلی	۰۷۰۷۱۰		۱	۷	۷	۵	۵							
۲۳	خونه ریگ علیا	۰۷۰۷۱۱		۲	۸	۶	۰	۳							
۲۴	درون	۰۷۰۷۱۲		۱	۵	۵	۲	۴							
۲۵	دشت خورده	۰۷۰۷۱۵		۶	۳۷	۲۵	۱۵	۱۲							
۲۶	دیده پاتکی	۰۷۰۷۱۶		۶۰	۳۴۴	۲۷۵	۱۶۶	۱۰۰							
۲۷	ریزه کان	۰۷۰۷۱۹		۲۲	۱۵۴	۱۰۶	۶۰	۳۹							

کلید راه آبادی، جاده اسفند ۱، جاده شوره ۲، جاده خاکی ۳، مارود ۴، سایر (اینگاه راه آبن باره آبی) ۵، خفاش ۶

تعداد گاو و گوساله	تعداد گوسفند و بز	تغییرگاه بین آلات کش درزی	فروشگاه تعاونی	دسترسی به وسیله نقلیه عمومی در آبادی	تلفن	دسترسی به روزنامه و مجله در آبادی	صندوق پست	بیمار و دامی رودرستی	دانشگاه کبکین در پزشکی	پزشک	خانه بهداشت	مرکز بهداشتی درمانی	حمام	آموزش با نفعت در آموزش	مدرسه راهنمایی	دبستان	برق	آب لوله کشی	پایگاه خدمات بئج	مرکز خدمات در روستایی	دفتر بهداشت	شورای اسلامی روستایی	ادامین زمین مسلمانان	سینج مذهبی مسلمانان	نمونه در دفتر آبادی
۲۲	۴۱	۴۰	۳۹	۳۸	۳۷	۳۶	۳۵	۳۴	۳۳	۳۲	۳۱	۳۰	۲۹	۲۸	۲۷	۲۶	۲۵	۲۴	۲۳	۲۲	۲۱	۲۰	۱۹	۱۸	۱۷
۰	۱۰۲	۰	۲	۵	۱	۰	۱	۲	۰	۱	۱	۱	۴	۶	۱	۸	۷	۶	۰	۰	۰	۷	۱۵	۵	۱۴
۳۸۴	۱۹۴۲۰	۰	*	*	*	*	*	*	*	*	*	*	*	*	*	*	*	*	*	*	*	*	*	*	*
۳۵	۴۰۰۰																								
۱۰	۷۰۰																								
۱۰	۳۰۰																								
۱	۳۰																								
۶۰	۲۶۰۰			*	*	*	*	*	*	*	*	*	*	*	*	*	*	*	*	*	*	*	*	*	*
۲۰	۶۰۰			*	*	*	*	*	*	*	*	*	*	*	*	*	*	*	*	*	*	*	*	*	*
۱۰	۲۰۰۰			*	*	*	*	*	*	*	*	*	*	*	*	*	*	*	*	*	*	*	*	*	*
۸	۱۴۰			*	*	*	*	*	*	*	*	*	*	*	*	*	*	*	*	*	*	*	*	*	*
۰	۳۰۰			*	*	*	*	*	*	*	*	*	*	*	*	*	*	*	*	*	*	*	*	*	*
۲۰۰	۷۰۰۰		*	*	*	*	*	*	*	*	*	*	*	*	*	*	*	*	*	*	*	*	*	*	*
۳۰	۸۰۰			*	*	*	*	*	*	*	*	*	*	*	*	*	*	*	*	*	*	*	*	*	*
۶۳۲۹	۵۷۴۶۳۵	۱	۳۳	۴۹	۲	۵	۲۲	۱۳	۱	۵	۱۳	۸	۸۴	۱۹	۲۷	۸۰	۲۳	۸۵	۱۷	۰	۳	۷۰	۹۷	۷۳	
۱۹۹۱	۵۵۱۲۵	۱	۸	۱۳	۱	۱	۱۱	۲	۰	۱	۵	۲	۶۲	۵	۷	۸۱	۱۵	۱۲	۲	۰	۰	۳۲	۶۳	۲۱	
۳	۷۰																								۱
۱۵	۹۰۰																								۲
۱۵۰	۵۵۰			*																					۳
۰	۰		*																						۴
۳	۰																								۵
۰	۴۰۰																								۶
۶۰	۶۰۰		*																						۷
۰	۶۰																								۸
۱۲	۶۰۰۰																								۹
۱۰	۲۰۰۰						*	*	*	*	*	*	*	*	*	*	*	*	*	*	*	*	*	*	۱۰
۳	۱۰۰۰						*	*	*	*	*	*	*	*	*	*	*	*	*	*	*	*	*	*	۱۱
۱۰۰	۱۰۰۰						*	*	*	*	*	*	*	*	*	*	*	*	*	*	*	*	*	*	۱۲
۰	۱۰۰۰						*	*	*	*	*	*	*	*	*	*	*	*	*	*	*	*	*	*	۱۳
۱۵	۲۰۰													*	*	*	*	*	*	*	*	*	*	*	۱۴
۰	۰													*	*	*	*	*	*	*	*	*	*	*	۱۵
۰	۱۹۰۰													*	*	*	*	*	*	*	*	*	*	*	۱۶
۰	۴۰۰													*	*	*	*	*	*	*	*	*	*	*	۱۷
۰	۳۵۰													*	*	*	*	*	*	*	*	*	*	*	۱۸
۱۰	۱۵۰۰													*	*	*	*	*	*	*	*	*	*	*	۱۹
۷۵	۶۵۰			*										*	*	*	*	*	*	*	*	*	*	*	۲۰
۰	۴۰													*	*	*	*	*	*	*	*	*	*	*	۲۱
۴	۱۱۰													*	*	*	*	*	*	*	*	*	*	*	۲۲
۰	۴۰۰													*	*	*	*	*	*	*	*	*	*	*	۲۳
۰	۳۵۰			*										*	*	*	*	*	*	*	*	*	*	*	۲۴
۱۰	۱۰			*										*	*	*	*	*	*	*	*	*	*	*	۲۵
۱۰	۲۳۵۰			*										*	*	*	*	*	*	*	*	*	*	*	۲۶
۵۰	۵۰۰			*										*	*	*	*	*	*	*	*	*	*	*	۲۷

خصوصیات زماتس اقتصادی آبادیهای دارای سکنه شهرستان ایلامه

شماره ردیف آبادی	آبادی	کد آبادی	نوع راه آبادی (کد)	تعداد خانوار	کل جمعیت	جمعیت عمال و بیشتر	جمعیت باسواد	جمعیت شامل	فعالیت کشاورزی						
									۱۰ زراعت	۱۱ باغداری	۱۲ دامداری و دامپروری	۱۳ پرورش طیور	۱۴ پرورش کرم ابریشم	۱۵ پرورش زنبورسل	۱۶ پرورش ماهی
۲۸	مروستان.....	۰۷۰۷۲۱	۲	۱۰۱	۴۲۶	۲۴۰	۲۱۸	۹۲	*	*	*	*	*	*	*
۲۹	منگسیر.....	۰۷۰۷۲۲	۲	۹۲	۴۲۳	۲۸۰	۲۱۱	۱۱۴	*	*	*	*	*	*	*
۳۰	مونیج.....	۰۷۰۷۲۸	۲	۲۸	۱۲۵	۶۶	۶۰	۲۵	*	*	*	*	*	*	*
۳۱	شیرخضر الدین.....	۰۷۰۷۲۳	۳	۱۵	۱۵	۱۲	۸	۲	*	*	*	*	*	*	*
۳۲	شیدان.....	۰۷۰۷۳۴	۲	۱۶۶	۷۸۵	۶۳۲	۳۵۲	۱۵۳	*	*	*	*	*	*	*
۳۳	عامص.....	۰۷۰۷۳۶	۲	۳	۳۵۴	۱۲۶	۸۶	۱۴	*	*	*	*	*	*	*
۳۴	علم آباد.....	۰۷۰۷۳۷	۱	۱	۴	۴	۱	۲	*	*	*	*	*	*	*
۳۵	فخر آباد.....	۰۷۰۷۳۹	۲	۲۲۱	۳۸۲	۱۰۹۷	۶۷۰	۳۳	*	*	*	*	*	*	*
۳۶	قاضي آباد.....	۰۷۰۷۴۰	۲	۶۶	۴۳۹	۲۷۲	۱۷۰	۱۱۸	*	*	*	*	*	*	*
۳۷	قبر سفید.....	۰۷۰۷۴۱	۱	۵	۱۸	۱۶	۶	۴	*	*	*	*	*	*	*
۳۸	قدمگاه.....	۰۷۰۷۴۲	۲	۲۶	۱۹۲	۱۴۵	۸۵	۴۵	*	*	*	*	*	*	*
۳۹	قلعه آباد.....	۰۷۰۷۴۳	۲	۶۷	۳۶۹	۲۸۱	۲۰۱	۱۰۲	*	*	*	*	*	*	*
۴۰	قنات منگسیر.....	۰۷۰۷۴۸	۲	۷۶	۳۸۴	۳۱۱	۱۸۷	۱۰۵	*	*	*	*	*	*	*
۴۱	کتابت.....	۰۷۰۷۵۲	۳	۲	۶	۶	۰	۳	*	*	*	*	*	*	*
۴۲	کهریز کله.....	۰۷۰۷۵۶	۳	۲	۱۵	۱۵	۱۰	۳	*	*	*	*	*	*	*
۴۳	کورد آباد.....	۰۷۰۷۵۹	۲	۲۳۹	۱۱۳۷	۸۶۶	۴۶۸	۲۴۷	*	*	*	*	*	*	*
۴۴	محله اکبری.....	۰۷۰۷۶۲	۲	۷۲	۳۵۷	۲۶۶	۱۶۱	۶۷	*	*	*	*	*	*	*
۴۵	محمود آباد.....	۰۷۰۷۶۳	۲	۱	۱۰	۷	۵	۱	*	*	*	*	*	*	*
۴۶	مرفعی.....	۰۷۰۷۶۵	۲	۱۰۹	۵۸۵	۴۳۸	۲۸۷	۱۲۱	*	*	*	*	*	*	*
۴۷	مز ایچان.....	۰۷۰۷۶۶	۲	۵۰۳	۲۵۸۵	۲۰۲۲	۱۲۰۷	۵۵۳	*	*	*	*	*	*	*
۴۸	مزرعه هندویه.....	۰۷۰۷۶۹	۲	۱۳	۷۵	۵۵	۲۴	۱۸	*	*	*	*	*	*	*
۴۹	معدن منگسیر ضوی.....	۰۷۰۷۷۰	۳	۱۰	۱۰	۱۰	۵	۱۰	*	*	*	*	*	*	*
۵۰	منج منلی.....	۰۷۰۷۷۹	۲	۸۶	۴۲۵	۳۳۰	۱۸۱	۱۱۰	*	*	*	*	*	*	*
۵۱	منج علیا.....	۰۷۰۷۷۲	۲	۱۵۲	۶۷۸	۵۷۶	۳۶۸	۲۰۸	*	*	*	*	*	*	*
۵۲	مهدی آباد.....	۰۷۰۷۷۴	۲	۶۵	۲۳۱	۱۴۷	۱۱۲	۱۱۲	*	*	*	*	*	*	*
۵۳	منظری.....	۰۷۰۷۷۵	۲	۵	۲۹	۲۸	۱۰	۵	*	*	*	*	*	*	*
دهستان مرچدهان															
۱	ابو نصر.....	۰۷۰۸۸۴	۳	۲۶	۱۳۰	۸۷	۲۴	۲۶	*	*	*	*	*	*	*
۲	اسلام آباد.....	۰۷۰۸۸۶	۲	۱۸	۱۳۹	۱۰۰	۴۵	۲۸	*	*	*	*	*	*	*
۳	اهل کوره.....	۰۷۰۸۸۸	۳	۶	۳۴	۲۲	۵	۸	*	*	*	*	*	*	*
۴	باغ جعفری.....	۰۷۰۸۸۹	۳	۱۲	۶۸	۵۲	۲۵	۱۵	*	*	*	*	*	*	*
۵	بیر از جان.....	۰۷۰۸۹۰	۲	۳۴	۱۶۲	۱۱۶	۳۹	۵۱	*	*	*	*	*	*	*
۶	بیر ده سفید.....	۰۷۰۸۹۱	۳	۱	۸	۶	۱	۳	*	*	*	*	*	*	*
۷	بیرویه.....	۰۷۰۸۹۲	۳	۷	۴۲	۲۸	۱	۳۱	*	*	*	*	*	*	*
۸	بیردچار.....	۰۷۰۸۹۶	۳	۸	۳۶	۲۶	۶	۱۲	*	*	*	*	*	*	*
۹	بیردشو.....	۰۷۰۸۹۷	۳	۵۲	۲۹۲	۲۱۲	۱۱۴	۷۳	*	*	*	*	*	*	*
۱۰	بیردکج.....	۰۷۰۹۰۰	۳	۴	۱۸	۹	۰	۳	*	*	*	*	*	*	*
۱۱	بیردملانی منلی.....	۰۷۰۹۰۱	۳	۱	۶	۴	۱	۱	*	*	*	*	*	*	*
۱۲	بیردندان.....	۰۷۰۹۰۲	۳	۱۹	۱۰۳	۷۷	۴۱	۲۵	*	*	*	*	*	*	*
۱۳	تپه.....	۰۷۰۹۰۴	۳	۱	۶	۳	۱	۱	*	*	*	*	*	*	*
۱۴	تل منیا.....	۰۷۰۹۰۵	۳	۱	۹	۷	۴	۳	*	*	*	*	*	*	*
۱۵	تلمبه اسماعیل مر تماشایی.....	۰۷۰۹۰۷	۳	۱	۸	۵	۳	۱	*	*	*	*	*	*	*
۱۶	تلمبه بختیار میر شکاری.....	۰۷۰۹۰۹	۳	۴	۲۷	۱۸	۲	۴	*	*	*	*	*	*	*
۱۷	تلمبه عزیز بالا و شرکاء.....	۰۷۰۹۲۱	۳	۲	۱۴	۱۲	۷	۵	*	*	*	*	*	*	*

کد نوع راه آبادی: ۱ جاده اسفالت، ۲ جاده شوسه، ۳ جاده خاکی، ۴ مارو، ۵ سایر (اینگاه راه آسفالت یا راه آبی)، ۵ نا مشخص

تعداد گاو و گوساله	تعداد گوسفند و بز	تعمیرگاه پمپ آب آارت کش آوری	فروشگاه تعاونی	دستری بر روی سلفه عمومی در آبادی	تعمیرگاه	دستری بر روی سلفه عمومی در آبادی	صندوق پست	بیمار و مامای روستایی	داپزشک تشخیصی در آبادی	پزشک	خانه بهداشت	مرکز بهداشتی درمانی	معام	انوریزان صنعت مواد آوری	مدرس در انجمنی	دبستان	برق	آب لوله کشی	پایگاه تعاونی بیج	مرکز خدمات روستایی	دفتر جهاد سازندگی	شورای اسلامی روستایی	ادامین زمین کشاورزی	بنیاد ملی سلمانان	شماره در دفتر آبادی	
۲۲	۲۱	۴۰	۲۹	۳۸	۳۷	۳۶	۳۵	۳۴	۳۳	۳۲	۳۱	۳۰	۲۹	۲۸	۲۷	۲۶	۲۵	۲۴	۲۳	۲۲	۲۱	۲۰	۱۹	۱۸	۱۷	
۱۰۰	۴۵۰	*	*	*	*	*	*	*	*	*	*	*	*	*	*	*	*	*	*	*	*	*	*	*	۲۸	
۱۵۶	۲۰۰۰	*	*	*	*	*	*	*	*	*	*	*	*	*	*	*	*	*	*	*	*	*	*	*	۲۹	
۱۸	۱۵۰	*	*	*	*	*	*	*	*	*	*	*	*	*	*	*	*	*	*	*	*	*	*	*	۳۰	
.	.	*	*	*	*	*	*	*	*	*	*	*	*	*	*	*	*	*	*	*	*	*	*	*	۳۱	
۱۰۰	۱۱۵۰	*	*	*	*	*	*	*	*	*	*	*	*	*	*	*	*	*	*	*	*	*	*	*	۳۲	
۶۰	۱۶۰	*	*	*	*	*	*	*	*	*	*	*	*	*	*	*	*	*	*	*	*	*	*	*	۳۳	
.	۱۳۰	*	*	*	*	*	*	*	*	*	*	*	*	*	*	*	*	*	*	*	*	*	*	*	۳۴	
۱۰	۲۰۰۰	*	*	*	*	*	*	*	*	*	*	*	*	*	*	*	*	*	*	*	*	*	*	*	۳۵	
۱۰	۱۲۰۰	*	*	*	*	*	*	*	*	*	*	*	*	*	*	*	*	*	*	*	*	*	*	*	۳۶	
۱۵	۲۷۰۰	*	*	*	*	*	*	*	*	*	*	*	*	*	*	*	*	*	*	*	*	*	*	*	۳۷	
۵	۴۰	*	*	*	*	*	*	*	*	*	*	*	*	*	*	*	*	*	*	*	*	*	*	*	۳۸	
۶۰	۱۶۰	*	*	*	*	*	*	*	*	*	*	*	*	*	*	*	*	*	*	*	*	*	*	*	۳۹	
۲	۲۱۰۰	*	*	*	*	*	*	*	*	*	*	*	*	*	*	*	*	*	*	*	*	*	*	*	۴۰	
.	۴۰۰	*	*	*	*	*	*	*	*	*	*	*	*	*	*	*	*	*	*	*	*	*	*	*	۴۱	
.	۲۲۰	*	*	*	*	*	*	*	*	*	*	*	*	*	*	*	*	*	*	*	*	*	*	*	۴۲	
۲۰۰	۱۴۰۰	*	*	*	*	*	*	*	*	*	*	*	*	*	*	*	*	*	*	*	*	*	*	*	۴۳	
.	۷۵	*	*	*	*	*	*	*	*	*	*	*	*	*	*	*	*	*	*	*	*	*	*	*	۴۴	
.	.	*	*	*	*	*	*	*	*	*	*	*	*	*	*	*	*	*	*	*	*	*	*	*	۴۵	
۲۰۰	۲۵۰	*	*	*	*	*	*	*	*	*	*	*	*	*	*	*	*	*	*	*	*	*	*	*	۴۶	
۲۰۰	۴۶۰۰	*	*	*	*	*	*	*	*	*	*	*	*	*	*	*	*	*	*	*	*	*	*	*	۴۷	
۱۰	۲۵۰	*	*	*	*	*	*	*	*	*	*	*	*	*	*	*	*	*	*	*	*	*	*	*	۴۸	
.	.	*	*	*	*	*	*	*	*	*	*	*	*	*	*	*	*	*	*	*	*	*	*	*	۴۹	
۴۵	۲۹۵۰	*	*	*	*	*	*	*	*	*	*	*	*	*	*	*	*	*	*	*	*	*	*	*	۵۰	
۱۵۰	۴۰۰۰	*	*	*	*	*	*	*	*	*	*	*	*	*	*	*	*	*	*	*	*	*	*	*	۵۱	
۲۰	۳۵۰	*	*	*	*	*	*	*	*	*	*	*	*	*	*	*	*	*	*	*	*	*	*	*	۵۲	
.	۶۰	*	*	*	*	*	*	*	*	*	*	*	*	*	*	*	*	*	*	*	*	*	*	*	۵۳	
۹۰۰	۱۶۷۸۴۵	.	۶	۱۲	.	.	۲	۵	.	۲	۳	۲	۱۸	۱۱	۶	۲۱	۱	۱۸	۴	.	۱	۲۸	۲۲	۲۰	۱	
.	۵۰۰	.	.	.	.	.	.	.	.	.	.	.	.	.	.	.	.	.	.	.	.	.	.	.	.	۲
.	۸۵۰۰	.	.	.	.	.	.	.	.	.	.	.	.	.	.	.	.	.	.	.	.	.	.	.	.	۳
.	۵۰۰	.	.	.	.	.	.	.	.	.	.	.	.	.	.	.	.	.	.	.	.	.	.	.	.	۴
.	۳۰۰	.	.	.	.	.	.	.	.	.	.	.	.	.	.	.	.	.	.	.	.	.	.	.	.	۵
.	۵۵۰	.	.	.	.	.	.	.	.	.	.	.	.	.	.	.	.	.	.	.	.	.	.	.	.	۶
.	۲۵۰	.	.	.	.	.	.	.	.	.	.	.	.	.	.	.	.	.	.	.	.	.	.	.	.	۷
۲	۵۰۰	.	.	.	.	.	.	.	.	.	.	.	.	.	.	.	.	.	.	.	.	.	.	.	.	۸
.	۲۰۰	.	.	.	.	.	.	.	.	.	.	.	.	.	.	.	.	.	.	.	.	.	.	.	.	۹
.	۲۰۰۰	.	.	.	.	.	.	.	.	.	.	.	.	.	.	.	.	.	.	.	.	.	.	.	.	۱۰
.	۱۵۰	.	.	.	.	.	.	.	.	.	.	.	.	.	.	.	.	.	.	.	.	.	.	.	.	۱۱
.	۵۰	.	.	.	.	.	.	.	.	.	.	.	.	.	.	.	.	.	.	.	.	.	.	.	.	۱۲
.	۴۰۰۰	.	.	.	.	.	.	.	.	.	.	.	.	.	.	.	.	.	.	.	.	.	.	.	.	۱۳
.	۱۵	.	.	.	.	.	.	.	.	.	.	.	.	.	.	.	.	.	.	.	.	.	.	.	.	۱۴
.	۱۱۰	.	.	.	.	.	.	.	.	.	.	.	.	.	.	.	.	.	.	.	.	.	.	.	.	۱۵
.	۱۵۰	.	.	.	.	.	.	.	.	.	.	.	.	.	.	.	.	.	.	.	.	.	.	.	.	۱۶
.	.	.	.	.	.	.	.	.	.	.	.	.	.	.	.	.	.	.	.	.	.	.	.	.	.	۱۷

کتابخانه مرکز آمار ایران  
 شماره ۹۷۸۴

نصوبیات اجتماعی - اقتصادی آبادیهای دارای کنگه شهرستان ایباده

شماره ردیف آبادی	آبادی	نگه آبادی	نوع راه آبادی (نگه)	تعداد خانوار	کل جمعیت	جمعیت عمارالبرشر	جمعیت باسواد	جمعیت شامل	فعالیت کشاورزی						
									زراعت	باغداری	دامداری دامپروری	پرورش طیور	پرورش گاو ابریشم	پرورش بز و گوسفند	پرورش ماهی
۱	۲	۳	۴	۵	۶	۷	۸	۹	۱۰	۱۱	۱۲	۱۳	۱۴	۱۵	۱۶
۱۸	توجردی	۰۷۰۹۵۹	۲	۲۴۴	۱۲۷۷	۹۲۸	۵۵۴	۲۲۳	*	*	*	*	*	*	*
۱۹	تیز ایباد	۰۷۰۹۳۰	۲	۶	۲۹	۲۲	۵	۸	*	*	*	*	*	*	*
۲۰	جمال ایباد	۰۷۰۹۳۵	۳	۶۲	۲۵۱	۲۵۰	۸۹	۳۴	*	*	*	*	*	*	*
۲۱	چولکازه	۰۷۰۹۳۸	۳	۱۲	۴۳	۴۱	۴	۸	*	*	*	*	*	*	*
۲۲	چشمه خالص	۰۷۱۰۲۰	۳	۲	۱۱	۷	۳	۲	*	*	*	*	*	*	*
۲۳	چنارز اهدان	۰۷۰۹۴۱	۳	۳۱	۶۶	۵۴	۱۶	۹۱	*	*	*	*	*	*	*
۲۴	چنارشان	۰۷۰۹۴۲	۳	۱۱۸	۶۰۰	۳۳۳	۸۴۱	۱۳۵	*	*	*	*	*	*	*
۲۵	چنارویه	۰۷۰۹۴۳	۳	۱۱۰	۳۶۵	۲۴۱	۱۲۵	۱۹	*	*	*	*	*	*	*
۲۶	حسامی	۰۷۰۹۴۵	۳	۲۵۲	۱۲۷۱	۱۲۱۰	۷۶۱	۲۷۲	*	*	*	*	*	*	*
۲۷	حسن ایباد	۰۷۰۹۴۶	۳	۱۲	۳۱۰	۱۰۹۰	۵۲	۱۴	*	*	*	*	*	*	*
۲۸	حسین ایباد	۰۷۰۹۴۷	۳	۱	۶	۶	۵	۴	*	*	*	*	*	*	*
۲۹	خو انصار	۰۷۰۹۵۱	۳	۴۹	۲۳۷	۱۸۰	۹۷	۷۸	*	*	*	*	*	*	*
۳۰	ذیر ایباد	۰۷۰۹۵۲	۴	۱۷	۱۰۱	۱۲	۳۱	۹۱	*	*	*	*	*	*	*
۳۱	دره بید	۰۷۰۹۵۴	۴	۵	۳۹	۲۹	۱۲	۲۱	*	*	*	*	*	*	*
۳۲	دره گل	۰۷۰۹۵۵	۳	۲	۱۱	۸	۴	۳	*	*	*	*	*	*	*
۳۳	دشت ریعی	۰۷۰۹۵۶	۳	۲۹	۲۰۰	۱۴۶	۶۱	۳۳	*	*	*	*	*	*	*
۳۴	دولت ایباد	۰۷۱۰۲۲	۳	۵۰	۲۵۲	۱۷۵	۹۷	۵۱	*	*	*	*	*	*	*
۳۵	ده زیارت	۰۷۰۹۵۷	۳	۹۶	۵۰۶	۳۷۲	۲۰۹	۲۰۱	*	*	*	*	*	*	*
۳۶	ساقویه	۰۷۰۹۶۱	۳	۲۱	۲۴۱	۱۰۸	۳۵	۲۳	*	*	*	*	*	*	*
۳۷	سلطان ایباد	۰۷۰۹۶۵	۳	۲۴	۱۰۷	۵۸	۲۶	۲۲	*	*	*	*	*	*	*
۳۸	سیاهون	۰۷۰۹۶۷	۳	۱۷	۹۶	۶۶	۲۸	۱۶	*	*	*	*	*	*	*
۳۹	سینکور	۰۷۰۹۶۹	۳	۱	۲	۲	۰	۱	*	*	*	*	*	*	*
۴۰	شاهزاده ابو القاسم	۰۷۰۹۷۰	۳	۱۰	۴۳	۲۷	۳۴	۱۰	*	*	*	*	*	*	*
۴۱	شوربچه	۰۷۰۹۷۱	۳	۱	۳	۲	۰	۲	*	*	*	*	*	*	*
۴۲	سوفیان	۰۷۰۹۷۲	۳	۱۷	۱۰۹	۵۸	۲۶	۱۹	*	*	*	*	*	*	*
۴۳	علی بگو	۰۷۰۹۷۷	۳	۱	۳	۲	۲	۱	*	*	*	*	*	*	*
۴۴	قاسم ایباد	۰۷۰۹۷۸	۳	۴۵	۲۵۴	۱۸۷	۶۹	۵۰	*	*	*	*	*	*	*
۴۵	قلات	۰۷۰۹۷۹	۳	۱۹	۹۶	۳۸	۲۹	۲۶	*	*	*	*	*	*	*
۴۶	قنات ابراهیم	۰۷۰۹۸۰	۳	۵۱	۳۵۴	۲۰۲	۱۱۱	۵۱	*	*	*	*	*	*	*
۴۷	قنات سرخ	۰۷۰۹۸۲	۳	۳۰	۱۵۷	۱۲۱	۵۳	۴۳	*	*	*	*	*	*	*
۴۸	کر خنگان	۰۷۰۹۹۰	۳	۵۱	۵۰۵	۳۲۷	۲۴۴	۲۳۲	*	*	*	*	*	*	*
۴۹	کوه ای	۰۷۰۹۹۱	۳	۲۳۹	۱۸۷۱	۱۳۱۰	۷۶۸	۵۲۳	*	*	*	*	*	*	*
۵۰	کندر	۰۷۰۹۹۲	۳	۱۱	۵۲	۳۹	۰	۵۱	*	*	*	*	*	*	*
۵۱	کله پا	۰۷۰۹۹۳	۳	۱۸	۳۸	۲۵	۶	۳۱	*	*	*	*	*	*	*
۵۲	گورخری	۰۷۰۹۹۷	۳	۲	۱۰	۷	۱	۲	*	*	*	*	*	*	*
۵۳	محمود ایباد	۰۷۱۰۰۲	۳	۵۴	۳۲۱	۲۴۱	۱۰۸	۵۵	*	*	*	*	*	*	*
۵۴	مروفقان	۰۷۱۰۰۴	۳	۲۱۲	۱۱۲۸	۸۲۵	۴۷۰	۱۸۸	*	*	*	*	*	*	*
۵۵	مزرعه ابی بخش کندور	۰۷۱۰۰۵	۳	۲۲	۱۱۲	۳۸	۷	۲۸	*	*	*	*	*	*	*
۵۶	مزرعه بزرگ	۰۷۰۸۹۶	۳	۱۰	۴۵	۲۵	۱۱	۱۲	*	*	*	*	*	*	*
۵۷	میانریشه	۰۷۱۰۲۴	۴	۲	۱۲	۱۱	۰	۴	*	*	*	*	*	*	*
۵۸	نویه	۰۷۱۰۱۸	۳	۱۰۷	۵۳۵	۴۰۵	۱۵۷	۲۰۲	*	*	*	*	*	*	*
۵۹	نیمستان	۰۷۱۰۱۹	۳	۷	۳۲	۲۵	۸	۱۰	*	*	*	*	*	*	*
	دهستان قنقری			۱۲۰۴	۲۱۹۲۵	۱۶۷۸۵	۹۸۲۶	۳۲۷۲	*	*	*	*	*	*	*
۱	ایر تریه	۰۷۱۱۶۲	۳	۷۲	۴۳۴	۳۲۲	۳۹۱	۱۷	*	*	*	*	*	*	*

کنوع راه آبادی، جاده اسفالت ۱، جاده شوسه ۲، جاده خاکی ۳، مارو ۴، سایر اینگونه راهها این آبادیهایی ۵، نامشخص ۶

تعداد گاو و گوساله	تعداد گوسفند و بز	تعمیرگاه ماشین آلات کشاورزی	فروشگاه تعاونی	دستری به وسیله قوی و بزرگ	تلفن	دستری به روزنامه مجله و کتاب	صندوق پست	بیمارهای روسیالی	دانشگاه پست و راهبری	پرورشگاه	خانه بهداشت	مرکز بهداشتی درمانی	حمام	آموزشگاه صنعت مواد غذایی	مدرسه راهبانی	دبستان	برق	آب لوله کشی	پایگاه خدمات برق	مرکز خدمات روسیالی	دفتر خدمات زندگی	شورای اسلامی روسیالی	اماکن مذهبی مسلمانان	بنای مذهبی مسلمانان	شماره رودیف آبادی	
۴۲	۴۱	۲۰	۲۹	۲۸	۲۷	۲۶	۳۵	۳۲	۳۳	۳۲	۳۱	۳۰	۲۹	۲۸	۲۷	۲۶	۲۵	۲۴	۲۳	۲۲	۲۱	۲۰	۱۹	۱۸	۱۷	
۱۵۰	۱۱۵۰۰		*	*			*	*		*		*	*	*	*	*		*			*	*	*	*	۱۸	
۱	۱۲۰۰			*																					۱۹	
۰	۴۸۰۰			*																						۲۰
۰	۱۵۰۰																									۲۱
۰	۱۵۰																									۲۲
۰	۶۰۰																									۲۳
۵۰	۱۷۰۰							*	*	*	*	*	*	*	*	*	*	*	*	*	*	*	*	*	*	۲۴
۱۰	۳۰۰۰۰			*																						۲۵
۲۰	۷۰۰۰		*	*			*	*	*	*	*	*	*	*	*	*	*	*	*	*	*	*	*	*	*	۲۶
۴	۵۸۰																									۲۷
۰	۴۰																									۲۸
۶۰	۲۲۰۰			*							*															۲۹
۰	۱۵۰۰			*																						۳۰
۰	۸۲۰			*																						۳۱
۰	۵۰۰			*																						۳۲
۰	۲۰۰۰			*																						۳۳
۰	۲۰۰۰			*																						۳۴
۲۰	۲۰۰۰			*													*		*	*	*	*	*	*	*	۳۵
۲۵	۵۰۰۰							*	*	*	*	*	*	*	*	*	*	*	*	*	*	*	*	*	*	۳۶
۰	۱۰۰۰																									۳۷
۰	۷۰۰																									۳۸
۰	۱۵۰																									۳۹
۰	۲۵۰																									۴۰
۰	۱۰۰																									۴۱
۰	۱۰۰۰۰																									۴۲
۰	۰																									۴۳
۳۰	۲۰۰۰							*	*	*	*	*	*	*	*	*	*	*	*	*	*	*	*	*	*	۴۴
۰	۴۱۰۰													*	*	*	*	*	*	*	*	*	*	*	*	۴۵
۰	۲۵۰۰		*												*	*	*	*	*	*	*	*	*	*	*	۴۶
۰	۵۰۰																									۴۷
۳۰۰	۲۰۰۰		*	*			*				*	*	*	*	*	*	*	*	*	*	*	*	*	*	*	۴۸
۰	۲۷۰۰۰		*	*						*	*	*	*	*	*	*	*	*	*	*	*	*	*	*	*	۴۹
۰	۱۵۵۰			*										*	*	*	*	*	*	*	*	*	*	*	*	۵۰
۰	۲۲۰۰			*																	*	*	*	*	*	۵۱
۰	۱۵۰			*																	*	*	*	*	*	۵۲
۰	۱۶۰۰			*										*	*	*	*	*	*	*	*	*	*	*	*	۵۳
۲۰۰	۸۰۰۰		*	*				*					*	*	*	*	*	*	*	*	*	*	*	*	*	۵۴
۰	۲۵۲۰			*																	*	*	*	*	*	۵۵
۰	۲۵۰																				*	*	*	*	*	۵۶
۰	۴۰۰																				*	*	*	*	*	۵۷
۲۰	۵۰۰۰											*	*	*	*	*	*	*	*	*	*	*	*	*	*	۵۸
۸	۴۱۰																				*	*	*	*	*	۵۹
۱۳۸۱	۵۳۶۳۵۱	۰	۱۹	۲۱	۱	۳	۷	۵	۱	۱	۳	۳	۸۲	۳	۳۱	۵۰	۱۱	۱۹	۱۰	۰	۲	۵۳	۶۲	۵	۱	

شماره رده‌بندی آبادی	آبادی	کده آبادی	نوع راه آبادی (کده)	تعداد خانوار	کلیت جمعیت	جمعیت عساکره بیشتر	جمعیت باسواد	جمعیت شغل	تفصیلات کشاورزی						
									۱۰	۱۱	۱۲	۱۳	۱۴	۱۵	۱۶
۲	۰۷۱۱۶۴	۲	۲	۲۱	۲۲۱	۳۸۱	۱۰۷	۵۹	*	*	*	*	*	*	*
۳	۰۷۱۱۹۹	۲	۲	۲	۱۰	۹	۴	۴	*	*	*	*	*	*	*
۴	۰۷۱۱۷۱	۲	۲	۵	۲۶	۱۷	۷	۶	*	*	*	*	*	*	*
۵	۰۷۱۱۷۱	۲	۲	۵	۲	۲	۲	۱	*	*	*	*	*	*	*
۶	۰۷۱۱۷۲	۲	۲	۲۰	۹۹	۷۷	۵۱	۲۳	*	*	*	*	*	*	*
۷	۰۷۱۱۶۹	۲	۲	۷۶	۴۲۳	۳۱۳	۱۶۶	۹۰	*	*	*	*	*	*	*
۸	۰۷۱۱۸۵	۲	۲	۱۲۱	۲۷۲	۲۳۵	۱۳۳	۱۶۱	*	*	*	*	*	*	*
۹	۰۷۱۱۶۱	۲	۲	۱۰	۵۰	۳۷	۲۲	۳۱	*	*	*	*	*	*	*
۱۰	۰۷۱۱۶۳	۲	۲	۳۴	۱۸۱	۱۶۱	۷۶	۶۳	*	*	*	*	*	*	*
۱۱	۰۷۱۲۰۴	۲	۲	۳۱	۳۱	۱۱	۵	۶	*	*	*	*	*	*	*
۱۲	۰۷۱۲۳۸	۲	۲	۷	۱۳	۳۴	۳۱	۱۸	*	*	*	*	*	*	*
۱۳	۰۷۱۲۳۰	۲	۲	۲۲	۱۶۱	۱۳۱	۶۱	۴۰	*	*	*	*	*	*	*
۱۴	۰۷۱۲۳۷	۱	۱	۱۶۱	۹۰۹	۲۰۷	۷۷۳	۱۷۱	*	*	*	*	*	*	*
۱۵	۰۷۱۲۳۶	۲	۲	۳۱	۷۹	۶۰	۴۳	۲۲	*	*	*	*	*	*	*
۱۶	۰۷۱۲۴۴	۲	۲	۶	۶	۶	۱	۱	*	*	*	*	*	*	*
۱۷	۰۷۱۲۵۴	۱	۱	۱۱	۱۱	۱۰	۲	۶	*	*	*	*	*	*	*
۱۸	۰۷۱۲۵۰	۲	۲	۵۲	۳۰۴	۲۱۹	۱۱۳	۶۶	*	*	*	*	*	*	*
۱۹	۰۷۱۲۶۲	۱	۱	۱۲۲۵	۶۶۶	۶۵۳	۳۰۳	۷۸۶	*	*	*	*	*	*	*
۲۰	۰۷۱۲۶۷	۲	۲	۶۷	۲۷۰	۲۶۲	۳۸۱	۹۰	*	*	*	*	*	*	*
۲۱	۰۷۱۲۶۶	۲	۲	۵۸	۲۱۵	۱۶۱	۸۶	۲۲	*	*	*	*	*	*	*
۲۲	۰۷۱۵۷۷	۲	۲	۱۲	۵۰	۱۳	۳۱	۱۶	*	*	*	*	*	*	*
۲۳	۰۷۱۲۷۷	۲	۲	۱۲	۳۸	۶۱	۲۷	۱۶	*	*	*	*	*	*	*
۲۴	۰۷۱۲۷۸	۲	۲	۹۹	۵۲۰	۴۶۲	۱۹۳	۱۲۰	*	*	*	*	*	*	*
۲۵	۰۷۱۲۷۹	۲	۲	۳۴	۶۱۴	۳۳۲	۲۷۸	۱۲	*	*	*	*	*	*	*
۲۶	۰۷۱۲۸۰	۲	۲	۷	۳۰	۲۲	۲	۸	*	*	*	*	*	*	*
۲۷	۰۷۱۲۸۱	۲	۲	۴۵	۲۶۲	۱۹۲	۱۰۵	۳۳	*	*	*	*	*	*	*
۲۸	۰۷۱۲۹۷	۲	۲	۲۹	۱۳۱	۱۱۰	۵۵	۳۴	*	*	*	*	*	*	*
۲۹	۰۷۱۳۰۲	۲	۲	۱۸	۱۰۵	۳۸	۷۳	۵۲	*	*	*	*	*	*	*
۳۰	۰۷۱۳۰۷	۲	۲	۱۴	۲۵۰	۱۸۸	۹۲	۱۳	*	*	*	*	*	*	*
۳۱	۰۷۱۳۱۲	۲	۲	۸	۱۴	۷	۱۸	۶	*	*	*	*	*	*	*
۳۲	۰۷۱۳۱۴	۲	۲	۲۶	۱۴۱	۱۱۲	۶۶	۲۸	*	*	*	*	*	*	*
۳۳	۰۷۱۳۱۵	۲	۲	۱۱۵	۶۵۷	۵۲۰	۳۵۷	۱۳۶	*	*	*	*	*	*	*
۳۴	۰۷۱۳۱۷	۲	۲	۸۲	۴۵۸	۳۳۱	۱۸۰	۱۱۰	*	*	*	*	*	*	*
۳۵	۰۷۱۳۱۹	۱	۱	۹	۹	۴	۳	۹	*	*	*	*	*	*	*
۳۶	۰۷۱۳۲۹	۲	۲	۷	۳۶	۲۵	۱۳	۶	*	*	*	*	*	*	*
۳۷	۰۷۱۳۳۰	۲	۲	۱۴	۲۷	۵۰	۲۸	۱۵	*	*	*	*	*	*	*
۳۸	۰۷۱۳۳۵	۲	۲	۹	۵۳	۷۳	۲۱	۱۹	*	*	*	*	*	*	*
۳۹	۰۷۱۳۳۷	۲	۲	۱	۹	۹	۸	۶	*	*	*	*	*	*	*
۴۰	۰۷۱۳۳۶	۲	۲	۶	۲۵	۲۱	۹	۸	*	*	*	*	*	*	*
۴۱	۰۷۱۳۴۱	۲	۲	۱۲	۸۸	۶۲	۳۲	۲۰	*	*	*	*	*	*	*
۴۲	۰۷۱۳۴۱	۱	۱	۴	۱۲	۱۲	۷	۴	*	*	*	*	*	*	*
۴۳	۰۷۱۳۴۴	۲	۲	۲۰	۱۲۸	۹۲	۲۶	۲۹	*	*	*	*	*	*	*
۴۴	۰۷۱۳۴۸	۲	۲	۱۰۸	۶۴۲	۵۱۲	۳۰۵	۱۰۷	*	*	*	*	*	*	*
۴۵	۰۷۱۳۵۰	۲	۲	۲۰	۷۷	۷۵	۳۴	۲۰	*	*	*	*	*	*	*
۴۶	۰۷۱۳۴۹	۲	۲	۴	۲۰	۱۹	۵	۶	*	*	*	*	*	*	*

کد نوع راه آبادی: ۱. جاده اسفالت، ۲. جاده شوسه، ۳. جاده خاکی، ۴. مارو، ۵. سایر (ایستگاه راه آهن، باره آبی، ۵۱، ناخش ۶)

تعداد گاو و گوساله	تعداد گوسفند و بز	تیمبرگاه پلین آلات کشاورزی	فرشگاه تاشانی	دستری به وسیله تعمیراتی راپاوی	تلفون	دستری به روزنامه مجله و راپاوی	صندوق پست	بیمار و دامای روزنایی	دانشگاه پلین راپاوی	پزشک	خانه بهداشت	مرکز بهداشتی درمانی	حمام	آموزش و تفریح کودکان	مدرسه راهنمایی	دبستان	برق	آب لوله کشی	پارک و فضای سبز	مرکز خدمات درمانی	دفتر خدمات زندگی	شورای اسلامی روزنایی	امکن مذهبی مسلمانان	بنیاد مذهبی مسلمانان	شماره در دفتر آبدی
۴۲	۲۰																								۲
	۱۰۰۰		*										*												۳
	۲۳۰																								۴
	۲۷۰																								۵
	۷۵																*								۶
۱۰	۲۰۰			*									*												۷
	۳۰۰۰		*	*								*	*					*							۸
۱۵۰	۲۰۰۰			*				*			*	*	*					*	*						۹
۶	۳۰۰												*												۱۰
۲۰	۱۵۰												*												۱۱
	۳۰۰												*												۱۲
	۱۰۰۰												*												۱۳
۵۰	۲۵۰			*								*	*					*	*						۱۴
۱۵۰	۹۰۰۰		*	*			*	*			*	*	*				*	*	*					*	۱۵
	۲۵۰			*								*	*				*	*	*					*	۱۶
	۹۰۰			*								*	*				*	*	*					*	۱۷
	۲۰۰			*			*	*				*	*				*	*	*					*	۱۸
۵۰	۲۵۰۰۰۰		*	*	*	*	*	*	*	*	*	*	*	*	*	*	*	*	*	*	*	*	*	*	۱۹
۴	۲۰۰۰		*	*				*			*	*	*	*	*	*	*	*	*	*	*	*	*	*	۲۰
۲۵	۱۴۴۰			*				*			*	*	*	*	*	*	*	*	*	*	*	*	*	*	۲۱
۵	۲۰۰			*								*	*				*	*	*	*	*	*	*	*	۲۲
	۱۱۰۰			*				*				*	*				*	*	*	*	*	*	*	*	۲۳
۴	۲۵۰۰		*	*				*			*	*	*	*	*	*	*	*	*	*	*	*	*	*	۲۴
۵	۱۵۷۰			*		*		*			*	*	*	*	*	*	*	*	*	*	*	*	*	*	۲۵
	۵۰۰											*	*				*	*	*	*	*	*	*	*	۲۶
۳۰	۴۰۰							*			*	*	*	*	*	*	*	*	*	*	*	*	*	*	۲۷
۱۰	۱۰۰۰		*	*				*			*	*	*	*	*	*	*	*	*	*	*	*	*	*	۲۸
	۴۰۰											*	*				*	*	*	*	*	*	*	*	۲۹
۵۰	۲۵۰۰							*			*	*	*	*	*	*	*	*	*	*	*	*	*	*	۳۰
	۳۰۰											*	*				*	*	*	*	*	*	*	*	۳۱
۲	۱۸۰۰											*	*				*	*	*	*	*	*	*	*	۳۲
۶۰	۳۰۰۰		*	*				*			*	*	*	*	*	*	*	*	*	*	*	*	*	*	۳۳
۱۰۰	۱۱۰۰		*	*				*			*	*	*	*	*	*	*	*	*	*	*	*	*	*	۳۴
				*		*		*			*	*	*	*	*	*	*	*	*	*	*	*	*	*	۳۵
۱۲	۲۵۰					*		*			*	*	*	*	*	*	*	*	*	*	*	*	*	*	۳۶
	۳۰۰											*	*				*	*	*	*	*	*	*	*	۳۷
۱۵	۷۰۰											*	*				*	*	*	*	*	*	*	*	۳۸
	۲۶۰											*	*				*	*	*	*	*	*	*	*	۳۹
	۴۰۰											*	*				*	*	*	*	*	*	*	*	۴۰
	۴۵۰											*	*				*	*	*	*	*	*	*	*	۴۱
	۸۰۰			*								*	*				*	*	*	*	*	*	*	*	۴۲
	۲۷۰۰		*	*								*	*				*	*	*	*	*	*	*	*	۴۳
۶۰	۳۰۰۰		*	*				*			*	*	*	*	*	*	*	*	*	*	*	*	*	*	۴۴
۱۰	۷۰۰			*				*			*	*	*	*	*	*	*	*	*	*	*	*	*	*	۴۵
	۴۰۰											*	*				*	*	*	*	*	*	*	*	۴۶



شماره ردیف آبادی	آبادی	نوع راه آبادی (کد)	تعداد خانوار	کل جمعیت	جمعیت عمارات بیشتر	جمعیت باسواد	جمعیت نائل	فعالیت عمده کشاورزی							
								زراعت	باغداری	دامداری دامپروری	پرورش طیور	پرورش گاو برهیم	پرورش بز بوسل	پرورش ماهی	
۱	۲	۳	۴	۵	۶	۷	۸	۹	۱۰	۱۱	۱۲	۱۳	۱۴	۱۵	۱۶
۴۷	قاسم ایزد	.....	۲	۲۱	۱۶	۹	۷	*	*	*	*	*	*	*	*
۴۸	قاسمیان سفلی	.....	۲	۴۱۷	۳۲۲	۱۸۶	۱۲۲	*	*	*	*	*	*	*	*
۴۹	قاسمیان علیا	.....	۲	۱۱۵	۹۹	۵۷	۳۰	*	*	*	*	*	*	*	*
۵۰	قره	.....	۲	۲۵	۲۶	۱۲	۴	*	*	*	*	*	*	*	*
۵۱	قتلاج	.....	۲	۱۲۳	۹۵۱	۶۰۸	۳۵۳	*	*	*	*	*	*	*	*
۵۲	قصر یعقوب	.....	۲	۴۱۱	۳۲۸	۱۸۳	۱۲۰	*	*	*	*	*	*	*	*
۵۳	قلعه بیگ	.....	۲	۹۱	۷۰	۴۵	۱۸	*	*	*	*	*	*	*	*
۵۴	قلعه سنگی	.....	۲	۱۸۶	۱۴۱	۷۴	۴۰	*	*	*	*	*	*	*	*
۵۵	قلعه موه	.....	۲	۱۳۵	۹۹	۵۹	۲۸	*	*	*	*	*	*	*	*
۵۶	قلعه میرزا	.....	۲	۲۲۱	۲۳۹	۱۳۶	۷۸	*	*	*	*	*	*	*	*
۵۷	قنات ثور	.....	۲	۶۰۶	۴۳۲	۲۴۷	۱۶۱	*	*	*	*	*	*	*	*
۵۸	کافه مهران	.....	۱	۴	۴	۴	۴	*	*	*	*	*	*	*	*
۵۹	کرکوشیه	.....	۲	۳۱	۲۶	۳	۱۰	*	*	*	*	*	*	*	*
۶۰	کلهر	.....	۲	۲۳	۲۵	۱۰	۸	*	*	*	*	*	*	*	*
۶۱	کوپان	.....	۲	۲۰	۵۳	۳۵	۲۰	*	*	*	*	*	*	*	*
۶۲	کولوشیه	.....	۲	۳۰	۲۲	۱۰	۶	*	*	*	*	*	*	*	*
۶۳	کر خنک	.....	۲	۱۵۹	۱۱۲	۴۷	۳۴	*	*	*	*	*	*	*	*
۶۴	کنده دار	.....	۲	۱۶۵	۱۱۸	۵۷	۳۳	*	*	*	*	*	*	*	*
۶۵	گود حسن	.....	۲	۸۱	۵۷	۳۰	۱۶	*	*	*	*	*	*	*	*
۶۶	گوشتی	.....	۲	۶۲	۵۱	۲۸	۲۰	*	*	*	*	*	*	*	*
۶۷	لقمان چشمه	.....	۲	۳۷	۲۶	۵	۷	*	*	*	*	*	*	*	*
۶۸	مبارک آباد	.....	۲	۱۱	۹	۵	۳	*	*	*	*	*	*	*	*
۶۹	محمد آباد	.....	۲	۲۳	۲۱	۱۰	۷	*	*	*	*	*	*	*	*
۷۰	مزرعه حسین آباد	.....	۲	۱۳	۱۰	۵	۴	*	*	*	*	*	*	*	*
۷۱	مزرعه دیدگان	.....	۱	۲	۲	۲	۲	*	*	*	*	*	*	*	*
۷۲	مزرعه زرشده	.....	۲	۵	۵	۳	۱	*	*	*	*	*	*	*	*
۷۳	مشکان	.....	۲	۸۸۵	۶۶۲	۳۷۰	۱۸۸	*	*	*	*	*	*	*	*
۷۴	مغانر آباد	.....	۲	۸۴۵	۶۴۲	۳۶۰	۱۱۲	*	*	*	*	*	*	*	*
۷۵	میرزا اقلی	.....	۲	۱۵	۲۱	۸	۵	*	*	*	*	*	*	*	*
۷۶	منگک	.....	۲	۸	۸	۴	۵	*	*	*	*	*	*	*	*
۷۷	موشا	.....	۲	۲۳۱	۱۹۵	۳۴	۶۲	*	*	*	*	*	*	*	*
۷۸	پناه چمن	.....	۲	۳۸	۲۶	۱۴	۱۷	*	*	*	*	*	*	*	*
بخش مرکزی															
دهستان ایزدخو است															
۱	ایبته	.....	۲	۴۶	۳۰	۱۳	۱۸	*	*	*	*	*	*	*	*
۲	اندک	.....	۲	۱۰۲	۸۱	۴۳	۴۲	*	*	*	*	*	*	*	*
۳	ایزدخو است	.....	۱	۱۲۱۵	۲۵۲	۲۷۷	۱۴۶	*	*	*	*	*	*	*	*
۴	جعفر آباد	.....	۱	۱۶	۱۲	۷	۱۰	*	*	*	*	*	*	*	*
۵	چشمه باغ	.....	۲	۳۱	۱۱	۶	۳	*	*	*	*	*	*	*	*
۶	شور دهستان	.....	۱	۸۴۸	۶۶۲	۴۸۹	۱۷۱	*	*	*	*	*	*	*	*
دهستان پیادشاغری															
۱	قلعه گوری	.....	۲	۱۷۱	۱۹۹	۶۵	۶۳	*	*	*	*	*	*	*	*

کد نوع راه آبادی: ۱ جاده اسفالتی، ۲ جاده شوسه، ۳ جاده خاکی، ۴ مارو، ۵ سایر (اینگاه راه آهن، باره آبی، ۵ - نهانش ۶

شماره ردیف	نام	۱۷	۱۸	۱۹	۲۰	۲۱	۲۲	۲۳	۲۴	۲۵	۲۶	۲۷	۲۸	۲۹	۳۰	۳۱	۳۲	۳۳	۳۴	۳۵	۳۶	۳۷	۳۸	۳۹	۴۰	۴۱	۴۲
۴۷	شماره ردیف آبزی																										
۴۸	بنج مذبح سلمانان																										
۴۹	اماکن مذبح سلمانان																										
۵۰	شورای اسلامی روستایی																										
۵۱	دفتر جهاد سلامت زندگی																										
۵۲	مرکز خدمات روستایی																										
۵۳	پایگاه خدمات بچ																										
۵۴	آب لوله کشی																										
۵۵	برق																										
۵۶	دبستان																										
۵۷	مدرسه راهنمایی																										
۵۸	آموزش و تفریح کودکان																										
۵۹	حمام																										
۶۰	مرکز بهداشتی درمانی																										
۶۱	خانه بهداشت																										
۶۲	پزشک																										
۶۳	دانشگاه شهید بهشتی																										
۶۴	بیمارستانی روستایی																										
۶۵	صندوق پست																										
۶۶	دفتر پست																										
۶۷	دفتر پست																										
۶۸	دفتر پست																										
۶۹	دفتر پست																										
۷۰	دفتر پست																										
۷۱	دفتر پست																										
۷۲	دفتر پست																										
۷۳	دفتر پست																										
۷۴	دفتر پست																										
۷۵	دفتر پست																										
۷۶	دفتر پست																										
۷۷	دفتر پست																										
۷۸	دفتر پست																										
۷۹	دفتر پست																										
۸۰	دفتر پست																										
۸۱	دفتر پست																										
۸۲	دفتر پست																										
۸۳	دفتر پست																										
۸۴	دفتر پست																										
۸۵	دفتر پست																										
۸۶	دفتر پست																										
۸۷	دفتر پست																										
۸۸	دفتر پست																										
۸۹	دفتر پست																										
۹۰	دفتر پست																										
۹۱	دفتر پست																										
۹۲	دفتر پست																										
۹۳	دفتر پست																										
۹۴	دفتر پست																										
۹۵	دفتر پست																										
۹۶	دفتر پست																										
۹۷	دفتر پست																										
۹۸	دفتر پست																										
۹۹	دفتر پست																										
۱۰۰	دفتر پست																										

شماره ردیف آبادی	آبادی	کد آبادی	نوع راه آبادی (کد)	تعداد خانوار	کل جمعیت	جمعیت عساکه بیشتر	جمعیت باسواد	جمعیت شغل	فعالیت کشاورزی															
									۱۰	۱۱	۱۲	۱۳	۱۴	۱۵	۱۶									
دهستان حومه																								
۱	اسفند آباد	۰۷۲۱۷۲	۲	۱۸۶	۸۲۳	۶۸۱	۴۲۸	۱۸۷	۵															
۲	پل سوسر اه	۰۷۲۱۷۷	۲	۲	۲	۲	۰	۱	*															
۳	دهدن	۰۷۲۱۸۲	۱	۱۷۰	۲۷۲	۲۳۶	۴۲۳	۴۷۱	*															
۴	رحیم آباد	۰۷۲۱۸۳	۲	۱	۴	۴	۰	۱	*															
۵	شرکت تعاونی ۳۰۰	۰۷۲۱۸۷	۲	۱	۱	۱	۰	۱	*															
۶	فوزی آباد	۰۷۲۱۹۰	۱	۹	۲۲	۲۱	۸	۶	*															
۷	مزرعه تصدیقی	۰۷۲۲۰۱	۲	۱	۱	۱	۰	۱	*															
دهستان سورمق																								
۱	امیر آباد	۰۷۲۲۸۵	۲	۶۹	۲۲۸	۲۶۸	۱۹۳	۹۸	*															
۲	سناقر آباد	۰۷۲۲۸۶	۲	۲۲	۳۵۴	۳۲۸	۸۵	۳۲	*															
۳	سیدک	۰۷۲۲۸۸	۱	۳۹۱	۲۰۲۴	۱۵۴۵	۱۰۲۵	۴۳۵	*															
۴	تختارود	۰۷۲۲۹۱	۲	۱۰	۲۸	۲۵	۱۱	۹	*															
۵	چوستان	۰۷۲۲۹۲	۲	۶۲	۲۲۹	۱۸۹	۱۲۹	۶۲	*															
۶	چنار	۰۷۲۲۹۵	۲	۸۷	۲۸۳	۲۴۷	۱۵۷	۹۱	*															
۷	چهل زریعی	۰۷۲۲۹۶	۲	۱۸	۸۲	۷۰	۴۵	۲۰	*															
۸	خانه خورج	۰۷۲۲۹۷	۱	۷	۴۰	۳۱	۹	۱۳	*															
۹	دهتک پیضا	۰۷۲۲۹۸	۲	۳۱	۱۳۴	۱۱۹	۷۸	۳۵	*															
۱۰	ده سیلا	۰۷۲۲۹۹	۲	۴۶	۲۴۲	۲۰۹	۱۲۳	۸۰	*															
۱۱	سعادت آباد	۰۷۲۳۰۰	۲	۱۲	۵۷	۴۸	۳۱	۱۸	*															
۱۲	سورمق	۰۷۲۳۰۱	۱	۴۶۰	۱۸۶۱	۱۵۶۶	۱۰۱۸	۴۱۴	*															
۱۳	شرکت سهامی لایوان	۰۷۲۳۰۲	۱	۲	۱۰	۱۰	۴	۷	*															
۱۴	علی آباد	۰۷۲۳۰۴	۲	۴۶	۲۲۲	۱۹۲	۱۲۸	۶۰	*															
۱۵	فیروززی	۰۷۲۳۰۶	۲	۶۷	۲۹۰	۲۶۶	۱۷۲	۹۸	*															
۱۶	فیش آباد	۰۷۲۳۰۷	۱	۱۲۲	۵۶۵	۴۷۰	۲۹۲	۱۷۴	*															
۱۷	کریم آباد	۰۷۲۳۱۰	۲	۵	۲۴	۲۱	۱۴	۱۰	*															
۱۸	مسارک	۰۷۲۳۱۱	۲	۲	۱۱	۱۱	۷	۴	*															
۱۹	مزرعه احمد آباد	۰۷۲۳۱۲	۲	۱۰	۳۹	۳۱	۲۴	۹	*															
۲۰	مزرعه امام حسین	۰۷۲۳۱۴	۲	۲	۷	۴	۳	۳	*															
۲۱	مزرعه ایزدی	۰۷۲۳۱۵	۱	۱	۲	۲	۲	۱	*															
۲۲	مزرعه حسن آباد	۰۷۲۳۱۶	۲	۱	۲	۲	۱۲	۱	*															
۲۳	مزرعه محمد اشفور و شرکا	۰۷۲۳۲۲	۲	۱	۷	۶	۳	۲	*															
۲۴	شجف آباد سفلی	۰۷۲۳۲۶	۲	۵۷	۲۱۸	۱۸۷	۱۲۶	۶۲	*															
۲۵	یعقوب آباد	۰۷۲۳۲۷	۱	۸۷	۴۷۶	۳۸۶	۲۷۶	۹۸	*															
دهستان سفید																								
۱	بهمن	۰۷۲۳۲۳	۱	۱۱۹۲	۶۲۳۶	۵۰۴۹	۳۱۷۸	۱۶۱۷	*															
۲	چهل چشمه	۰۷۲۳۴۴	۳	۴	۲۴	۱۷	۴	۴	*															
۳	صادق آباد	۰۷۲۳۷۵	۲	۹	۴۸	۴۵	۲۱	۲۱	*															
۴	عباس آباد	۰۷۲۳۷۶	۱	۴۶	۱۹۰	۱۶۸	۱۱۸	۵۵	*															
۵	کوشک	۰۷۲۳۷۹	۱	۱۷۸	۷۷۸	۶۷۲	۲۷۴	۲۱۵	*															
۶	مزرعه	۰۷۲۳۸۰	۱	۵۲	۲۰۷	۱۹۵	۱۱۳	۵۰	*															
۷	مزرعه بیابانک آباد	۰۷۲۳۸۲	۲	۱	۵	۵	۲	۲	*															
۸	مزرعه حمید آباد	۰۷۲۳۹۲	۱	۱	۲	۲	۲	۱	*															

کد نوع راه آبادی، ۱ جاده اسفند، ۲ جاده شوسه، ۳ جاده خاکی، ۴ مارو، ۵ سایر (اینکده راه آهن یا راه آبی)، ۵ نا مشخص



شماره ردیف آبادی	آبادی	کده آبادی	نوع راه آبادی (کده)	تعداد خانوار	کل جمعیت	جمعیت عمارت بیشتر	جمعیت باسواد	جمعیت شغل	فعالیت عمده کشت و درزی						
									پرورش ماهی	پرورش زنبورسل	پرورش کرم ابریشم	پرورش طیور	دامداری دامپروری	باغداری	زراعت
۱	۲	۳	۴	۵	۶	۷	۸	۹	۱۰	۱۱	۱۲	۱۳	۱۴	۱۵	۱۶
۹	مزرعه صدر ایباده	۰۷۲۴۰۲	۲	۲	۱۱	۱۰	۴	۵	*	*	*				
۱۰	مزرعه شجرت ایباده	۰۷۲۴۰۳	۲	۱	۶	۵	۲	۴	*	*	*				

کد نوع راه آبادی: جاده اسفالت ۱، جاده شوسه ۲، جاده خاکی ۳، مارو ۴، سایر (اینگاه راه آهن یا راه آبی) ۵، ناشخص ۶

تعداد گاو و گوساله	۴۲
تعداد گوسفند و بز	۴۱
تعمیرگاه ماشین آلات کشاورزی	۴۰
فروشگاه تعاونی	۳۹
دستری به وسیله غیر عمومی در آبادی	۳۸
تلفن	۳۷
دستری به روزنامه و مجله در آبادی	۳۶
صندوق پست	۳۵
بیمار و مایه روستایی	۳۴
دانشگاه پستین و پیشگامی	۳۳
پزشک	۳۲
خانه بهداشت	۳۱
مرکز بهداشتی درمانی	۳۰
حمام	۲۹
آموزش با کیفیت بود آموزی	۲۸
مدرسه راهنمایی	۲۷
دبستان	۲۶
برق	۲۵
آب لوله کشی	۲۴
پایگاه تعاونی بیج	۲۳
مرکز خدمات روستایی	۲۲
دفتر جهاد سازندگی	۲۱
شورای اسلامی روستایی	۲۰
اماکن مذهبی مسلمانان	۱۹
میثاق مذهبی مسلمانان	۱۸
شماره ردیف آبادی	۱۷

نوع راه و فعالیت کشاورزی آبادیهای خالی از سکنه شهرستان ابادیه

شماره ردیف	آبادی	کد آبادی	نوع راه آبادی (کد)	فعالیت کشاورزی						
				زراعت	باغداری	دامداری و دامپروری	پرورش طیور	پرورش گاو و بز	پرورش ماهی	
۱	۲	۳	۴	۵	۶	۷	۸	۹	۱۰	۱۱
	بخش ابرکوه									
	دهستان ابرکوه									
۱	امطح .....	۰۷۰۱۶۹	۲	*	*	*				
۲	اقبال اباد .....	۰۷۰۱۷۰	۲	*	*	*				
۳	اکبر اباد .....	۰۷۰۱۷۱	۲	*	*	*				
۴	اهکپزی مشرف .....	۰۷۰۱۷۲	۳	*	*	*				
۵	برزن .....	۰۷۰۱۷۳	۲	*	*	*			*	
۶	بیرکت اباد .....	۰۷۰۱۷۴	۲	*	*	*				
۷	بهجت اباد .....	۰۷۰۱۷۵	۳	*	*	*				
۸	پادگان قدیم سپاه پاسداران .....	۰۷۰۱۷۶	۱	*	*	*				
۹	تلمبه محمد علی افطی .....	۰۷۰۲۷۰	۲	*	*	*				
۱۰	تیچر ده .....	۰۷۰۱۷۹	۳	*	*	*				
۱۱	حصام اباد .....	۰۷۰۱۸۱	۲	*	*	*				
۱۲	حیدر اباد .....	۰۷۰۱۸۲	۱	*	*	*				
۱۳	رضا اباد .....	۰۷۰۱۸۳	۳	*	*	*				
۱۴	سته ای .....	۰۷۰۱۸۶	۲	*	*	*				
۱۵	صفی اباد .....	۰۷۰۱۹۲	۱	*	*	*				
۱۶	عالی اباد .....	۰۷۰۱۹۳	۳	*	*	*				
۱۷	عبدل اباد .....	۰۷۰۱۹۴	۳	*	*	*				
۱۸	عز اباد .....	۰۷۰۱۹۶	۲	*	*	*				
۱۹	کوره اجرپزی حصام اباد .....	۰۷۰۲۰۲	۲	*	*	*				
۲۰	کوره اهکپزی محمود مشرف .....	۰۷۰۲۰۳	۲	*	*	*				
۲۱	گزستان .....	۰۷۰۲۰۴	۲	*	*	*				
۲۲	گوداق حسینیه .....	۰۷۰۲۹۶	۳	*	*	*				
۲۳	مجید اباد .....	۰۷۰۲۰۶	۲	*	*	*				
۲۴	محمود اباد .....	۰۷۰۲۰۷	۲	*	*	*				
۲۵	مرغدار علی السیاح افطی .....	۰۷۰۲۱۰	۱	*	*	*				
۲۶	مرغدار امیرزارع .....	۰۷۰۲۱۱	۲	*	*	*				
۲۷	مزرعه ابو القاسم صالحی .....	۰۷۰۲۱۳	۲	*	*	*				
۲۸	مزرعه ابو القاسم صالحی و شرکا .....	۰۷۰۲۱۴	۲	*	*	*				
۲۹	مزرعه احمد ستار و شرکا .....	۰۷۰۲۱۵	۱	*	*	*				
۳۰	مزرعه اخوند .....	۰۷۰۲۱۶	۱	*	*	*				
۳۱	مزرعه اسلام اباد .....	۰۷۰۲۱۷	۲	*	*	*				
۳۲	مزرعه اکبر سدری و شرکا .....	۰۷۰۲۱۹	۳	*	*	*				
۳۳	مزرعه باقر اکرمی .....	۰۷۰۲۲۱	۲	*	*	*				
۳۴	مزرعه بهمان علی شهیدی .....	۰۷۰۲۲۲	۲	*	*	*				
۳۵	مزرعه بهمان علی صالحی و شرکا .....	۰۷۰۲۲۳	۲	*	*	*				
۳۶	مزرعه جعفر جعفری و شرکا .....	۰۷۰۲۲۶	۲	*	*	*				
۳۷	مزرعه جلیل اودی .....	۰۷۰۲۲۷	۳	*	*	*				
۳۸	مزرعه جمهوری .....	۰۷۰۲۲۸	۲	*	*	*				
۳۹	مزرعه جمهوری .....	۰۷۰۲۲۹	۲	*	*	*				
۴۰	مزرعه چاه بلاغ .....	۰۷۰۲۳۰	۳	*	*	*				
۴۱	مزرعه حاج باقر اکرمی و شرکا .....	۰۷۰۲۳۱	۲	*	*	*				
۴۲	مزرعه حاج رضا ملاری .....	۰۷۰۲۳۲	۶	*	*	*				
۴۳	مزرعه حاج محمد امید پناه .....	۰۷۰۲۳۴	۳	*	*	*				
۴۴	مزرعه حاج محمود دهاشمی .....	۰۷۰۲۳۵	۱	*	*	*				
۴۵	مزرعه حاجی محمد اکرمی و شرکا .....	۰۷۰۲۳۳	۲	*	*	*				

کد نوع راه آبادی: جاده استان ۱، جاده شوسه ۲، جاده خاکی ۳، مالرد ۴، سایر (اینجا بنامه آبن یا راه آبی) ۵، نامشخص ۶

نوع راه و فعالیت کشاورزی آبادیهای خالی از سکنه شهرستان ابیاده

شماره ردیف	آبادی	کده آبادی	نوع راه آبادی (کده)	فعالیت کشاورزی						
				زراعت	باغداری	دامداری و دامپروری	پرورش طیور	پرورش گاو و بز	پرورش بومی	
۱	۲	۳	۴	۵	۶	۷	۸	۹	۱۰	۱۱
۴۶	مزرعه حسن ابیاده	۰۷۰۲۳۶	۲	*	*	*	*	*		
۴۷	مزرعه حسن صالحی زاده	۰۷۰۲۳۷	۲	*	*	*	*	*		
۴۸	مزرعه حسن شازوری	۰۷۰۲۳۸	۲	*	*	*	*	*	*	
۴۹	مزرعه حسین اکرمی	۰۷۰۲۳۹	۲	*	*	*	*	*		
۵۰	مزرعه حسین کریمی	۰۷۰۲۴۰	۲	*	*	*	*	*		
۵۱	مزرعه حمید ابیاده	۰۷۰۲۴۱	۲	*	*	*	*	*		
۵۲	مزرعه رضا اکرمی	۰۷۰۲۴۳	۲	*	*	*	*	*		
۵۳	مزرعه زینت شجاعی	۰۷۰۲۴۵	۲	*	*	*	*	*		
۵۴	مزرعه زینت شریفی و شرکا	۰۷۰۲۴۶	۲	*	*	*	*	*		
۵۵	مزرعه سعید مصطفی میراب	۰۷۰۲۴۷	۲	*	*	*	*	*		
۵۶	مزرعه فخر اله امامی خواهر شرکا	۰۷۰۲۴۸	۲	*	*	*	*	*		
۵۷	مزرعه شهید محمدن ارعی	۰۷۰۲۴۹	۲	*	*	*	*	*		
۵۸	مزرعه شهید محمد علی صالحی	۰۷۰۲۵۰	۲	*	*	*	*	*		
۵۹	مزرعه شیخ ابیاده	۰۷۰۲۵۱	۲	*	*	*	*	*		
۶۰	مزرعه طرحر بده	۰۷۰۲۵۲	۲	*	*	*	*	*		
۶۱	مزرعه عباس ابیاده	۰۷۰۲۵۳	۲	*	*	*	*	*		
۶۲	مزرعه علی ابیاده مهدی	۰۷۰۲۵۵	۲	*	*	*	*	*		
۶۳	مزرعه علی افضلی	۰۷۰۲۵۶	۲	*	*	*	*	*		
۶۴	مزرعه علی اکبر اکرمی و شرکا	۰۷۰۲۵۷	۲	*	*	*	*	*		
۶۵	مزرعه علی اکبر نعمت زاده	۰۷۰۲۵۹	۲	*	*	*	*	*		
۶۶	مزرعه علی اکرمی و شرکا	۰۷۰۲۶۰	۲	*	*	*	*	*		
۶۷	مزرعه علی بابا غیب الهی	۰۷۰۲۶۱	۲	*	*	*	*	*		
۶۸	مزرعه علی بابا کریمی	۰۷۰۲۶۲	۲	*	*	*	*	*		
۶۹	مزرعه علی ارغ و شرکا	۰۷۰۲۶۳	۲	*	*	*	*	*		
۷۰	مزرعه علی قاسمی	۰۷۰۲۶۴	۲	*	*	*	*	*		
۷۱	مزرعه علی محمد عبدالغفاری	۰۷۰۲۶۵	۲	*	*	*	*	*		
۷۲	مزرعه غلام حسین زارعی	۰۷۰۲۶۴	۲	*	*	*	*	*		
۷۳	مزرعه غلام حسین زارعی و شرکا	۰۷۰۲۶۵	۲	*	*	*	*	*		
۷۴	مزرعه قاسم علی همتی پور	۰۷۰۲۶۶	۲	*	*	*	*	*		
۷۵	مزرعه محمد اسحاق پناه و شرکا	۰۷۰۲۶۸	۲	*	*	*	*	*		
۷۶	مزرعه محمد رضا کارگر و شرکا	۰۷۰۲۶۹	۲	*	*	*	*	*		
۷۷	مزرعه محمد زارعی زاده	۰۷۰۲۶۳	۲	*	*	*	*	*		
۷۸	مزرعه محمد علی فتاحی	۰۷۰۲۷۱	۲	*	*	*	*	*		
۷۹	مزرعه محمد زارعی و شرکا	۰۷۰۲۷۲	۲	*	*	*	*	*		
۸۰	مزرعه محمود محمدی پور	۰۷۰۲۷۴	۲	*	*	*	*	*		
۸۱	مزرعه مهدی ابیاده	۰۷۰۲۷۶	۲	*	*	*	*	*		
۸۲	مزرعه مهدی خوش مهر و شرکا	۰۷۰۲۷۷	۲	*	*	*	*	*		
۸۳	مزرعه نعمت الهه حسین پور	۰۷۰۲۷۸	۲	*	*	*	*	*		
۸۴	مزرعه نور الهه شفیعی	۰۷۰۲۷۹	۲	*	*	*	*	*		
۸۵	مزرعه ولی عصر	۰۷۰۲۸۰	۲	*	*	*	*	*		
۸۶	مزرعه هوشنگ زارعی	۰۷۰۲۸۱	۲	*	*	*	*	*		
۸۷	معدن ذوب آهن	۰۷۰۲۹۲	۲	*	*	*	*	*		
۸۸	معدن سنگ عمیمی	۰۷۰۲۸۲	۲	*	*	*	*	*		
۸۹	معدن سنگ مشیری	۰۷۰۲۸۲	۲	*	*	*	*	*		
۹۰	معدن کریمی	۰۷۰۲۹۵	۲	*	*	*	*	*		

کد نوع راه آبادی: جاده اسفالت ۱، جاده شوسه ۲، جاده خاکی ۳، مارود ۴، سایر (ایستگاه راه آهن یا راه آبی) ۵، نامشخص ۶



شماره ردیف	آبادی	کد آبادی	نوع راه آبادی (کد)	فعالیت کشاورزی						
				زراعت	بهداری	دامداری و دامپروری	پرورش طیور	پرورش گاو و گاوین	پرورش بز و گوسفند	پرورش ماهی
۱	۲	۳	۴	۵	۶	۷	۸	۹	۱۰	۱۱
۹۱	ملک ایباده	۰۷۰۲۸۴	۲	*	*	*				
۹۲	میرزا احمد فلاح	۰۷۰۲۹۴	۲	*	*	*				
۹۳	سعید ایباده	۰۷۰۲۸۵	۲		*	*	*			
۹۴	نور ایباده	۰۷۰۲۸۷	۲		*	*	*			
۹۵	نور ایباده	۰۷۰۲۸۸	۲		*	*	*			
۹۶	واحد تولید مضاف شهید احمد روحی پناه	۰۷۰۲۸۹	۲		*	*	*			
دهستان افند ایباده										
۱	امیر میثم رزم	۰۷۰۴۳۲	۱	*						
۲	برژ دانه	۰۷۰۴۱۸	۲							
۳	تلمبه ایر اهیم بیابان محمدی	۰۷۰۴۲۰	۲	*						
۴	تلمبه قنات اهد ایباده	۰۷۰۴۲۱	۲							
۵	تلمبه قنات حفت ایباده	۰۷۰۴۲۲	۲							
۶	تلمبه قنات شیرو سف ایباده	۰۷۰۴۲۳	۲	*						
۷	جعفر ایباده	۰۷۰۴۲۴	۲	*						
۸	چاه حاج علی اکبر عوفی	۰۷۰۴۲۵	۲	*						
۹	چاه کبیر	۰۷۰۴۲۶	۲	*						
۱۰	چاه کبیر و جلال ایباده	۰۷۰۴۲۷	۲	*			*			
۱۱	علی ایباده	۰۷۰۴۳۰	۲	*						
۱۲	فلاتک هاروشی	۰۷۰۴۳۱	۲	*						
۱۳	مزرعه حسن اکبری	۰۷۰۴۳۳	۲	*						
۱۴	همت ایباده	۰۷۰۴۳۷	۲	*						
دهستان فراغه										
۱	اکبر خور اندیش	۰۷۰۴۶۰	۲	*	*					
۲	امیر ایباده	۰۷۰۴۶۱	۲	*	*					
۳	ایرج خفتود	۰۷۰۴۶۲	۲	*	*					
۴	برکو	۰۷۰۴۶۳	۲							
۵	تلمبه ابشهر داری	۰۷۰۵۰۵	۱							
۶	تلمبه علی اکبر فلاحزاده	۰۷۰۴۶۶	۲							
۷	تلمبه محمد حسین حبیبی	۰۷۰۴۶۷	۲							
۸	تلمبه محمد سیادقی	۰۷۰۴۶۸	۲	*	*					
۹	تلمبه محمد یزدان پناه	۰۷۰۴۶۹	۲	*	*					
۱۰	تلمبه نجار بیان	۰۷۰۴۷۰	۲							
۱۱	تیر انداز بیدک	۰۷۰۴۷۱	۱							
۱۲	تیر انداز بیدک	۰۷۰۴۷۲	۱							
۱۳	تیر انداز بیدوگ	۰۷۰۴۷۳	۲							
۱۴	چاه بلسند	۰۷۰۴۷۶	۲	*	*					
۱۵	چاه پنجعلی حسنزاده	۰۷۰۴۷۷	۲	*	*					
۱۶	حسن خدا می	۰۷۰۴۷۸	۲							
۱۷	حسن فلاح تفتی	۰۷۰۴۸۰	۲							
۱۸	حسین محمد بیان	۰۷۰۴۸۱	۲	*	*					
۱۹	رستم ایباده	۰۷۰۴۸۷	۲	*	*					
۲۰	رضاقلی دهقانزاده	۰۷۰۴۸۸	۲	*	*					
۲۱	رمضانزارع و شرکاء	۰۷۰۴۹۹	۲	*	*		*			
۲۲	شهر ایباده	۰۷۰۴۹۰	۲	*	*		*			

کد نوع راه آبادی: جاده استان ۱، جاده شوسه ۲، جاده خاکی ۳، مالرو ۴، سایر (بسته به نوع راه آب) ۵، نامشخص ۶

شماره ردیف	آبادی	کد آبادی	نوع راه آبادی (کد)	فعالیت کشاورزی						
				زراعت	باغداری	دامداری و دامپروری	پرورش طیور	پرورش گاو شیری	پرورش بز و گوسفند	
۱)	۲	۳	۴	۵	۶	۷	۸	۹	۱۰	۱۱)
۲۲	عباس کرخی مهر	۰۷۰۴۹۲	۲	*	*					
۲۴	کریم آباد	۰۷۰۵۰۴	۲	*	*					
۲۵	محمد رضا ارغوزی زگر	۰۷۰۴۹۸	۲	*	*					
۲۶	محمد محمدیان	۰۷۰۴۹۷	۲	*	*		*			
۲۷	مزرعه یعقوب اکبری	۰۷۰۵۰۳	۲	*	*					
۲۸	مسیح درخشان	۰۷۰۵۰۰	۲	*	*					
۲۹	نجابت علی زارغپور	۰۷۰۵۰۱	۲	*	*					
دهستان مهر آباد										
۱	احمد آباد	۰۷۰۵۹۷	۲	*	*					
۲	امیر قلی پور باقری	۰۷۰۵۵۶	۲	*	*					
۳	تلمبه امان اله فلاح	۰۷۰۵۵۵	۲	*	*					
۴	تلمبه تقی دهستانی	۰۷۰۵۵۷	۲	*	*					
۵	تلمبه چنگلیانی	۰۷۰۵۵۸	۲	*	*					
۶	تلمبه ذبیح اله کارگر	۰۷۰۵۵۹	۲	*	*					
۷	تلمبه نجفکار خان	۰۷۰۵۶۲	۲	*	*					
۸	جلیل آباد	۰۷۰۵۶۵	۲	*	*					
۹	چیشیر	۰۷۰۵۶۶	۱	*	*					
۱۰	حسین آباد	۰۷۰۵۷۳	۱	*	*					
۱۱	حسین آباد	۰۷۰۶۰۰	۲	*	*					
۱۲	خضر آباد	۰۷۰۵۷۵	۲	*	*					
۱۳	دولت آباد	۰۷۰۵۷۶	۱	*	*					
۱۴	دهک	۰۷۰۵۷۷	۱	*	*					
۱۵	رجل آباد	۰۷۰۵۷۸	۲	*	*					
۱۶	رحول آباد	۰۷۰۵۸۰	۲	*	*					
۱۷	رشید آباد	۰۷۰۵۸۱	۱	*	*					
۱۸	رضا آباد	۰۷۰۵۶۸	۲	*	*					
۱۹	سعادت آباد	۰۷۰۵۸۳	۱	*	*					
۲۰	عذر آباد	۰۷۰۵۸۴	۱	*	*					
۲۱	عبداله آباد	۰۷۰۵۸۵	۲	*	*					
۲۲	علی رمضان	۰۷۰۵۶۹	۲	*	*					
۲۳	فرخ آباد	۰۷۰۵۸۷	۱	*	*					
۲۴	فیض آباد	۰۷۰۵۸۸	۱	*	*					
۲۵	کرم منصور	۰۷۰۵۸۹	۲	*	*					
۲۶	محمد کارگر	۰۷۰۵۹۸	۲	*	*					
۲۷	محمد مرادیان	۰۷۰۵۹۰	۲	*	*					
۲۸	مزرعه علی آباد	۰۷۰۵۹۹	۲	*	*					
۲۹	مزرعه مهدی آباد امامی	۰۷۰۵۹۲	۲	*	*					
۳۰	هراتی	۰۷۰۵۹۶	۱	*	*					
بخش بیواتات										
دهستان بیواتات										
۱	ابقرقر	۰۷۰۶۶۹	۲	*	*					
۲	ایسر	۰۷۰۶۷۱	۲	*	*					
۳	ایگرم طاق	۰۷۰۶۷۲	۲	*	*					
۴	احمد بیگی	۰۷۰۶۷۳	۲	*	*					

کد نوع راه آبادی: ۱ جاده آسفالته ، ۲ جاده شوسه ، ۳ جاده خاکی ، ۴ مارو ، ۵ سایر (بجایگاه راه آهن یا راه آبی) ، ۵ نامشخص

نوع راه و فعالیت کشاورزی آبادیهای خالی از سکنه شهرستان اهباده

شماره ردیف	آبادی	کد آبادی	نوع راه آبادی (کد)	فعالیت کشاورزی						
				زراعت	باغداری	دامداری و دامپروری	پرورش طیور	پرورش گاو و بز	پرورش ماهی	
۱	۲	۳	۴	۵	۶	۷	۸	۹	۱۰	۱۱
۵	بجد اشته سفلی	۰۷۰۶۷۷	۲	*	*					
۶	بیروان	۰۷۰۶۸۰	۲	*	*					
۷	بن دره	۰۷۰۶۸۲	۲	*	*					
۸	بید اهرم	۰۷۰۶۸۴	۲	*	*					
۹	بید بیمار	۰۷۰۶۸۵	۴	*	*					
۱۰	بید ملا	۰۷۰۶۸۶	۲	*	*					
۱۱	پیر مراد	۰۷۰۶۸۷	۲	*	*					
۱۲	تاچه کرمانی	۰۷۰۶۸۸	۲	*	*					
۱۳	تنک سپودنه	۰۷۰۶۸۹	۲	*	*					
۱۴	تنک ماهور	۰۷۰۶۹۰	۲	*	*					
۱۵	تو تک بیاز	۰۷۰۶۹۲	۲	*	*					
۱۶	چاه قاسمی	۰۷۰۷۰۷	۴	*	*					
۱۷	چهر کنه	۰۷۰۷۰۴	۲	*	*					
۱۸	حسین آباد	۰۷۰۷۰۶	۲							
۱۹	خریها	۰۷۰۷۰۹	۲	*	*					
۲۰	دزدور	۰۷۰۷۱۲	۲	*	*					
۲۱	دشت سیر	۰۷۰۷۱۴	۲	*	*					
۲۲	رمتمی	۰۷۰۷۱۷	۲	*	*					
۲۳	رضا آباد	۰۷۰۷۱۸	۲	*	*					
۲۴	زر خیز	۰۷۰۷۲۰	۲	*	*					
۲۵	سنجدو	۰۷۰۷۲۲	۲	*	*					
۲۶	سنگ سفید	۰۷۰۷۲۴	۲	*	*					
۲۷	سنگ سیاه	۰۷۰۷۲۵	۲	*	*					
۲۸	سنگ شکن شهر داری	۰۷۰۷۲۶	۲	*	*					
۲۹	سهل آباد	۰۷۰۷۲۹	۲	*	*					
۳۰	شاه قلی بیگی	۰۷۰۷۳۰	۲	*	*					
۳۱	شاهرخ آباد	۰۷۰۷۳۱	۲	*	*					
۳۲	شهر بیاری	۰۷۰۷۳۲	۴	*	*					
۳۳	ظاهر آباد	۰۷۰۷۳۵	۲	*	*					
۳۴	علف خرمی	۰۷۰۷۳۸	۲	*	*					
۳۵	قلعه قنات سنو	۰۷۰۷۵۱	۲	*	*					
۳۶	قلعه نهر تنه	۰۷۰۷۴۴	۲	*	*					
۳۷	قلعه نو کریم آباد	۰۷۰۷۴۵	۲	*	*					
۳۸	قنات تنک	۰۷۰۷۴۶	۲	*	*					
۳۹	قنات تنها	۰۷۰۷۴۹	۲	*	*					
۴۰	قنات تنو	۰۷۰۷۵۰	۴	*	*					
۴۱	کره خر	۰۷۰۷۵۳	۴	*	*					
۴۲	کلاکون	۰۷۰۷۵۴	۲	*	*					
۴۳	کوی مکتب	۰۷۰۷۵۵	۲	*	*					
۴۴	کهنه قاضی	۰۷۰۷۵۷	۲	*	*					
۴۵	قلی سار	۰۷۰۷۵۸	۲	*	*					
۴۶	گوسالده ان	۰۷۰۷۶۰	۳	*	*					
۴۷	لایر و غنی	۰۷۰۷۶۱	۴	*	*					
۴۸	محمد حنفیه	۰۷۰۷۶۴	۲	*	*					
۴۹	مزرعه قشلاق	۰۷۰۷۶۷	۲	*	*					

کد نوع راه آبادی: جاده اسفالت ۱، جاده شوسه ۲، جاده خاکی ۳، مالرو ۴، سایر (رایجاً راه آهین یا راه آبی)، ۵، ناشخص ۶

نوع راه و فعالیت کشاورزی آبادیهای خالی از سکنه شهرستان اباده

شماره ردیف	آبادی	کد آبادی	نوع راه آبادی (کد)	فعالیت کشاورزی						
				زراعت	باغداری	دامداری و دامپروری	پرورش طیور	پرورش گاو و گاو شیری	پرورش بز و گوسفند	پرورش ماهی
۱	۲	۳	۴	۵	۶	۷	۸	۹	۱۰	۱۱
۵۰	مزرعه کتک	۰۷۰۷۶۸	۲	*						
۵۱	منصور اباده	۰۷۰۷۷۲	۲	*						
	دهستان سرچهان									
۱	ابن بادو	۰۷۰۸۸۵	۲	*						
۲	ابو العباس	۰۷۰۸۸۲	۲	*						
۳	احلام اباده	۰۷۱۰۰۶	۲	*						
۴	احمد علی اباده	۰۷۰۸۸۷	۲	*						
۵	برو ان غفلی	۰۷۱۰۰۷	۲	*						
۶	برو ان علیا	۰۷۰۸۹۲	۲	*						
۷	بند پاپین	۰۷۰۸۹۵	۲	*						
۸	بهار ذبیر	۰۷۰۸۹۸	۲	*						
۹	بید پوری	۰۷۰۸۹۹	۲	*						
۱۰	بید مغان علیا	۰۷۰۹۰۲	۲	*						
۱۱	تلمبه اقلی محمد جانی	۰۷۰۹۰۶	۲	*						
۱۲	تلمبه اکبر کریمی	۰۷۰۹۰۸	۲	*						
۱۳	تلمبه چرخ غفلی محمد جانی	۰۷۰۹۱۲	۲	*						
۱۴	تلمبه حاج سیاوش امدی	۰۷۰۹۱۲	۲	*						
۱۵	تلمبه حسن میر شکاری و شرکاء	۰۷۰۹۱۴	۲	*						
۱۶	تلمبه حسین امدی	۰۷۰۹۱۵	۲	*						
۱۷	تلمبه حسین دیدار	۰۷۰۹۱۶	۲	*						
۱۸	تلمبه حسین خرمی و جهانگیر	۰۷۰۹۱۷	۲	*						
۱۹	تلمبه مهر اب محمد جانی	۰۷۰۹۱۸	۲	*						
۲۰	تلمبه عباس شهبازی	۰۷۰۹۱۹	۲	*						
۲۱	تلمبه عبدالله بیابانی	۰۷۰۹۲۰	۲	*						
۲۲	تلمبه علی مالکی و شرکاء	۰۷۰۹۲۲	۲	*						
۲۳	تلمبه غریب علی میرزاشی	۰۷۰۹۱۰	۲	*						
۲۴	تلمبه غلام حسین میر شکاری و شرکاء	۰۷۰۹۱۱	۲	*						
۲۵	تلمبه قدر تمیر شکاری	۰۷۰۹۲۳	۲	*						
۲۶	تلمبه زینت طاهر عباسی	۰۷۰۹۲۴	۲	*						
۲۷	تلمبه کریم شهبازی	۰۷۰۹۲۵	۲	*						
۲۸	تلمبه کریم میر شکاری	۰۷۰۹۲۶	۲	*						
۲۹	تلمبه کهن دل محمد جانی	۰۷۰۹۲۷	۲	*						
۳۰	تلمبه محمد طلائی و شرکاء	۰۷۰۹۲۸	۲	*						
۳۱	تلمبه مراد میر شکاری	۰۷۰۹۲۹	۲	*						
۳۲	چرمق غفلی	۰۷۰۹۳۱	۲	*						
۳۳	چرمق علیا	۰۷۰۹۳۲	۲	*						
۳۴	جلیل اباده	۰۷۰۹۳۳	۲	*						
۳۵	جلال اباده	۰۷۰۹۳۴	۲	*						
۳۶	چاه طاهمی	۰۷۰۹۳۷	۲	*						
۳۷	چشمه لروی	۰۷۰۹۳۹	۲	*						
۳۸	چشمه محمد حنفیه	۰۷۰۹۴۰	۲	*						
۳۹	چنارویه	۰۷۰۹۳۶	۲	*						
۴۰	حاجی اباده	۰۷۰۹۴۴	۳	*						
۴۱	حشته	۰۷۰۹۴۸	۴	*						
۴۲	خانه سرخ	۰۷۰۹۴۹	۳	*						

کد نوع راه آبادی ۱ جاده اسفالت ۱ ، جاده شوسه ۲ ، جاده خاکی ۳ ، مالرو ۴ ، سایر راه های آسفالت آهین باره آبی ۵ ، نامشخص ۶

نوع راه و فعالیت کشاورزی آبادیهای خالی از سکنه شهرستان اباد

شماره ردیف	آبادی	کد آبادی	نوع راه آبادی (دکد)	فعالیت کشاورزی						
				زراعت	باغداری	دامداری و دامپروری	پرورش طیور	پرورش گاو و گاو شیری	پرورش بز و بقر	پرورش ماهی
۱	۲	۳	۴	۵	۶	۷	۸	۹	۱۰	۱۱
۴۲	خانه شیر	۰۷۰۹۵۰	۴	*						
۴۴	خیر اباد	۰۷۰۹۵۲	۲	*						
۴۵	رضا کوچه	۰۷۰۹۵۸	۳	*						
۴۶	زئویه	۰۷۰۹۶۰	۳	*						
۴۷	سینه	۰۷۱۰۱۶	۲	*						
۴۸	سر بره سفلی	۰۷۰۹۶۲	۲	*	*					
۴۹	سر بره علیا	۰۷۰۹۶۲	۲	*	*					
۵۰	سفیدر اه	۰۷۰۹۶۴	۲	*	*					
۵۱	منبله اباد	۰۷۰۹۶۶	۲	*	*					
۵۲	سبک	۰۷۰۹۶۸	۲	*	*					
۵۳	شیر بها	۰۷۰۹۷۲	۲	*	*					
۵۴	طویه چمن	۰۷۰۹۷۴	۲	*	*					
۵۵	عرب اباد	۰۷۰۹۷۵	۲	*	*					
۵۶	علی اباد	۰۷۰۹۷۶	۲	*	*					
۵۷	علی قاشدی	۰۷۱۰۱۱	۲	*	*					
۵۸	فتح اباد	۰۷۱۰۱۲	۲	*	*					
۵۹	قنات خفتویه	۰۷۱۰۲۱	۲	*	*					
۶۰	قنات عدو قلو	۰۷۰۹۸۱	۲	*	*					
۶۱	قنات حدنو	۰۷۰۹۸۲	۲	*	*					
۶۲	قنات کهریز کسفلی	۰۷۰۹۸۴	۲	*	*					
۶۳	قنات کهریز کعلیا	۰۷۰۹۸۵	۲	*	*					
۶۴	قنات کهریزه	۰۷۰۹۸۶	۲	*	*					
۶۵	کتاب اباد	۰۷۰۹۸۸	۲	*	*					
۶۶	کر	۰۷۰۹۸۹	۲	*	*					
۶۷	گز اباد	۰۷۰۹۹۳	۲	*	*					
۶۸	گل چنار	۰۷۰۹۹۴	۲	*	*					
۶۹	گلکاره	۰۷۰۹۹۶	۴	*	*					
۷۰	لردویه	۰۷۰۹۹۸	۲	*	*					
۷۱	لهدر از	۰۷۰۹۹۹	۴	*	*					
۷۲	له سبز	۰۷۱۰۰۰	۲	*	*					
۷۳	لای سو از ان	۰۷۱۰۰۱	۲	*	*					
۷۴	مار بیج	۰۷۱۰۰۲	۲	*	*					
۷۵	مزرعه مس	۰۷۱۰۰۸	۲	*	*					
۷۶	مزرعه سلیمان قاشدی	۰۷۱۰۰۹	۲	*	*					
۷۷	مزرعه شمس اباد	۰۷۱۰۱۰	۲	*	*					
۷۸	مزرعه مجنون اباد	۰۷۱۰۱۳	۲	*	*					
۷۹	مزرعه ولی عمر	۰۷۱۰۱۵	۲	*	*					
۸۰	معدن چشمه بیدی	۰۷۱۰۲۳	۲	*	*					
۸۱	مهر اباد	۰۷۱۰۱۴	۲	*	*					
۸۲	شمیم اباد	۰۷۱۰۱۷	۲	*	*					
دهستان قشقری										
۱	ابنبار یک	۰۷۱۱۵۷	۲	*	*					
۲	ابنچارو	۰۷۱۱۵۸	۲	*	*					
۳	ابنسره	۰۷۱۱۵۹	۲	*	*					
۴	ابننیل	۰۷۱۱۶۰	۴	*	*					

کد نوع راه آبادی: جاده اسفالت (۱)، جاده شوسه (۲)، جاده خاکی (۳)، مالرو (۴)، سایر (رایج) راه آهین یا راه آبی (۵)، ناشخص (۶)

نوع راه و فعالیت کشاورزی آبادیهای خالی از سکنه شهرستان اباده

فعالیت کشاورزی							نوع راه آبادی رکد	کد آبادی	آبادی	شماره ردیف
پرورش ماهی	پرورش زنبورسل	پرورش کرم ابریشم	پرورش طیور	دامداری و دامپروری	باغداری	زراعت				
۱۱	۱۰	۹	۸	۷	۶	۵	۴	۳	۲	۱
						*	۲	۰۷۱۱۶۱	ابهره	۵
						*	۳	۰۷۱۱۶۲	احمد آباد	۶
						*	۳	۰۷۱۱۶۵	اخوند مهدوی	۷
						*	۳	۰۷۱۱۶۷	ارچنگ	۸
				*		*	۳	۰۷۱۱۶۸	ارچنگ	۹
						*	۳	۰۷۱۱۶۶	ارژنگ	۱۰
						*	۳	۰۷۱۱۶۹	امد آباد	۱۱
					*	*	۳	۰۷۱۱۷۰	املام آباد	۱۲
						*	۳	۰۷۱۱۷۲	امماعیل آباد	۱۳
				*		*	۳	۰۷۱۱۷۵	انارضا	۱۴
						*	۶	۰۷۱۱۷۷	امیر آباد	۱۵
					*	*	۳	۰۷۱۱۸۰	انار کعلیا	۱۶
					*	*	۳	۰۷۱۱۸۱	اناموشی	۱۷
						*	۳	۰۷۱۵۶۸	ایسان	۱۸
							۱	۰۷۱۱۸۲	ایمکنه تحقیقاتی مرتع	۱۹
							۳	۰۷۱۱۸۳	ایمکنه مخایر اثنی کولی کش	۲۰
						*	۳	۰۷۱۱۸۴	باب الجوز	۲۱
						*	۴	۰۷۱۱۸۶	باغ علی آباد	۲۲
						*	۳	۰۷۱۱۸۷	باغ ملا	۲۳
				*		*	۳	۰۷۱۱۸۸	بامکان	۲۴
				*		*	۳	۰۷۱۱۸۹	بایرم آباد	۲۵
						*	۳	۰۷۱۱۹۰	بنارو	۲۶
						*	۳	۰۷۱۱۹۲	بنک	۲۷
				*		*	۳	۰۷۱۱۹۳	بهارگون	۲۸
				*		*	۳	۰۷۱۱۹۵	بیدستان	۲۹
						*	۳	۰۷۱۱۹۶	بیش اغاج	۳۰
						*	۳	۰۷۱۱۹۷	تاربخان	۳۱
						*	۳	۰۷۱۵۵۹	تلجان	۳۲
				*		*	۳	۰۷۱۱۹۸	تلخون	۳۳
						*	۳	۰۷۱۵۷۲	تلمبه احمد زاکری می	۳۴
						*	۶	۰۷۱۲۰۰	تلمبه اسلام آباد	۳۵
						*	۳	۰۷۱۲۰۱	تلمبه اقدامی	۳۶
				*		*	۳	۰۷۱۲۰۲	تلمبه اله قلی کریمی	۳۷
						*	۳	۰۷۱۲۰۳	تلمبه امام زمان	۳۸
						*	۳	۰۷۱۲۰۵	تلمبه تهرتن	۳۹
						*	۳	۰۷۱۲۰۶	تلمبه جمشید بامداد	۴۰
						*	۳	۰۷۱۲۰۷	تلمبه جمشیدخان	۴۱
				*		*	۳	۰۷۱۲۰۸	تلمبه جمشید کریمی	۴۲
						*	۳	۰۷۱۲۰۹	تلمبه جهانشیر	۴۳
				*		*	۳	۰۷۱۲۱۰	تلمبه حاجی	۴۴
				*		*	۳	۰۷۱۵۷۱	تلمبه دار ابنکار گروشر کاه	۴۵
						*	۳	۰۷۱۲۱۱	تلمبه دستگار	۴۶
						*	۳	۰۷۱۲۱۲	تلمبه سعید کریمی	۴۷
				*		*	۳	۰۷۱۲۱۳	تلمبه میدمر تلی	۴۸
				*		*	۳	۰۷۱۲۱۴	تلمبه شاه میرزا	۴۹

کد نوع راه آبادی: ۱ جاده اسفالت، ۲ جاده شوسه، ۳ جاده خاکی، ۴ مارو، ۵ سایر (بسیکاه راه آهن یا راه آبی)، ۵ ناخص

نوع راه و فعالیت کشاورزی آبادیهای خالی از سکنه شهرستان اباده

شماره ردیف	آبادی	کد آبادی	نوع راه آبادی (کد)	فعالیت کشاورزی						
				زراعت	باغداری	دامداری و دامپروری	پرورش طیور	پرورش گاو و بز	پرورش ماهی	
۱	۲	۳	۴	۵	۶	۷	۸	۹	۱۰	۱۱
۵۰	تلمبه میرزا دمعدا تمشد	۰۷۱۵۷۲	۲	*	*					
۵۱	تلمبه علی میرزا اش	۰۷۱۲۱۵	۲	*	*					
۵۲	تلمبه فلک شاه کریمی	۰۷۱۲۱۷	۲	*	*					
۵۳	تلمبه کهن ادد	۰۷۱۲۱۸	۲	*	*	*				
۵۴	تلمبه لشکر	۰۷۱۲۱۹	۲	*	*					
۵۵	تلمبه محمد رضا شانی	۰۷۱۲۲۰	۲	*	*					
۵۶	تلمبه مسیح	۰۷۱۲۲۲	۲	*	*					
۵۷	تلمبه تکیه ختک	۰۷۱۲۲۳	۲	*	*					
۵۸	تلمبه های بنیاد امام	۰۷۱۲۲۴	۲	*	*	*				
۵۹	تورین	۰۷۱۲۲۵	۲	*	*					
۶۰	چوگان بیلا	۰۷۱۲۲۹	۲	*	*					
۶۱	چهاربندار	۰۷۱۲۳۱	۲	*	*	*				
۶۲	چاه سرخ	۰۷۱۴۸۸	۲	*	*					
۶۳	چاه کمر	۰۷۱۲۳۲	۲	*	*					
۶۴	چرخ اباده	۰۷۱۵۶۶	۲	*	*					
۶۵	چشمه پهن	۰۷۱۲۳۴	۲	*	*					
۶۶	چشمه کرمون	۰۷۱۲۳۵	۲	*	*					
۶۷	چشمه مرده	۰۷۱۲۳۶	۲	*	*					
۶۸	چهار باغ	۰۷۱۲۳۸	۲	*	*					
۶۹	حاجی اباده	۰۷۱۲۴۰	۲	*	*	*				
۷۰	حاجی اباده	۰۷۱۲۴۱	۲	*	*	*				
۷۱	حاجی اباده	۰۷۱۲۴۲	۲	*	*	*				
۷۲	حاجی کمالی	۰۷۱۲۴۵	۴	*	*					
۷۳	حصن اباده	۰۷۱۲۴۶	۲	*	*					
۷۴	حصن اباده	۰۷۱۲۴۷	۲	*	*					
۷۵	حصین اباده	۰۷۱۲۵۳	۲	*	*					
۷۶	حصین اباده	۰۷۱۲۵۸	۲	*	*	*				
۷۷	حصین اباده	۰۷۱۲۵۹	۲	*	*					
۷۸	حصین اباده	۰۷۱۲۵۲	۲	*	*					
۷۹	حصین اباده	۰۷۱۲۵۱	۱	*	*					
۸۰	حصین اباده کوه سفید	۰۷۱۲۵۶	۲	*	*	*	*			
۸۱	حصین اباده ناظمی	۰۷۱۲۵۷	۲	*	*					
۸۲	حیدر اباده	۰۷۱۲۵۹	۲	*	*					
۸۳	حیدر اباده	۰۷۱۲۵۸	۳	*	*					
۸۴	خادم اباده	۰۷۱۲۶۰	۲	*	*					
۸۵	خانه مکان	۰۷۱۲۶۱	۳	*	*					
۸۶	خرم اباده	۰۷۱۲۶۲	۲	*	*					
۸۷	خفر کوه سفلی	۰۷۱۲۶۴	۲	*	*					
۸۸	خفر کوه علیا	۰۷۱۲۶۵	۲	*	*					
۸۹	خلیلی	۰۷۱۲۶۶	۲	*	*	*				
۹۰	خنکک	۰۷۱۲۶۷	۲	*	*					
۹۱	خیر اباده	۰۷۱۲۷۰	۲	*	*					
۹۲	خیر اباده	۰۷۱۲۷۱	۳	*	*					
۹۳	خیر اباده	۰۷۱۲۷۲	۲	*	*					
۹۴	خیمه زار	۰۷۱۲۷۳	۲	*	*					

کد نوع راه آبادی: جاده اسفالت (۱)، جاده شوسه (۲)، جاده خاکی (۳)، مارو (۴)، سایر (اینجگاه راه آهن و راه آبی) (۵)، نامشخص (۶)

نوع راه و فعالیت کشاورزی آبادیهای خالی از سکنه شهرستان آباد

شماره ردیف	آبادی	کده آبادی	نوع راه آبادی (کده)	فعالیت کشاورزی						
				زراعت	باغداری	دامداری و دامپروری	پرورش طیور	پرورش گاو برهیم	پرورش بز و گوسفند	پرورش ماهی
۱	۲	۳	۴	۵	۶	۷	۸	۹	۱۰	۱۱
۹۵	دره صبور	۰۷۱۲۷۴	۲	*						
۹۶	دریزولی	۰۷۱۵۷۵	۲	*						
۹۷	دستجرد	۰۷۱۲۷۵	۲	*	*					
۹۸	دشتخرو	۰۷۱۲۷۶	۲	*	*					
۹۹	دوسر	۰۷۱۲۸۲	۲	*	*					
۱۰۰	دولت آباد	۰۷۱۲۸۴	۲	*	*					
۱۰۱	دهنو	۰۷۱۲۸۵	۲	*	*					
۱۰۲	ذوالخزید	۰۷۱۲۸۶	۲	*	*		*			
۱۰۳	راهدار خاتمه کولی کش	۰۷۱۲۸۷	۱	*	*					
۱۰۴	راهدار خاتمه وز ارترا اه	۰۷۱۲۸۸	۲	*	*					
۱۰۵	رحیم آباد	۰۷۱۲۸۹	۳	*	*					
۱۰۶	رشیدکشته	۰۷۱۲۹۰	۳	*	*					
۱۰۷	رکنت آباد	۰۷۱۲۹۱	۳	*	*					
۱۰۸	رودکن آباد	۰۷۱۲۹۲	۲	*	*					
۱۰۹	زرین	۰۷۱۲۹۳	۲	*	*					
۱۱۰	زنگی آباد	۰۷۱۲۹۴	۲	*	*		*			
۱۱۱	سار بونک	۰۷۱۲۹۵	۲	*	*		*			
۱۱۲	سار بیخان	۰۷۱۲۹۶	۲	*	*		*			
۱۱۳	سازمان تو سهر اه	۰۷۱۵۶۳	۲	*	*		*			
۱۱۴	سرخابی سفلی	۰۷۱۲۹۸	۲	*	*		*			
۱۱۵	سرخابی علیا	۰۷۱۲۹۹	۲	*	*		*			
۱۱۶	سر دشت	۰۷۱۳۰۰	۲	*	*		*			
۱۱۷	سرکلو	۰۷۱۳۰۱	۲	*	*		*			
۱۱۸	سر میدان	۰۷۱۳۰۲	۲	*	*		*			
۱۱۹	سهکین	۰۷۱۳۰۴	۲	*	*		*			
۱۲۰	سلیک	۰۷۱۳۰۵	۲	*	*		*			
۱۲۱	سلمان آباد	۰۷۱۳۰۶	۲	*	*		*			
۱۲۲	سنجد آباد	۰۷۱۳۰۸	۲	*	*		*			
۱۲۳	سنجدی	۰۷۱۳۰۹	۲	*	*		*			
۱۲۴	سنقر	۰۷۱۵۵۸	۲	*	*		*			
۱۲۵	سنگ سامان	۰۷۱۳۱۰	۲	*	*		*			
۱۲۶	سنگ سیاه	۰۷۱۵۰۳	۲	*	*		*			
۱۲۷	سنوچی	۰۷۱۳۱۱	۲	*	*		*			
۱۲۸	سه استخر	۰۷۱۳۱۲	۲	*	*		*			
۱۲۹	شاه بیابا	۰۷۱۳۱۶	۲	*	*		*			
۱۳۰	شرف آباد	۰۷۱۳۱۸	۲	*	*		*			
۱۳۱	شریف آباد	۰۷۱۳۲۱	۲	*	*		*			
۱۳۲	شریف آباد	۰۷۱۳۲۰	۲	*	*		*			
۱۳۳	شمس آباد	۰۷۱۳۲۲	۱	*	*		*			
۱۳۴	شور اب	۰۷۱۳۲۳	۲	*	*		*			
۱۳۵	شور اب سفلی	۰۷۱۳۲۴	۲	*	*		*			
۱۳۶	شور اب علیا	۰۷۱۳۲۵	۲	*	*		*			
۱۳۷	شورجه	۰۷۱۳۲۶	۲	*	*		*			
۱۳۸	شور قنات	۰۷۱۳۲۷	۲	*	*		*			
۱۳۹	شهدا قبر اب	۰۷۱۳۲۸	۲	*	*		*			

کد نوع راه آبادی: جاده اسفالت ۱، جاده شوسه ۲، جاده خاکی ۳، باره ۴، سایر (اینجگاه راه آهن، باره آبی، ۵، نامشخص ۶)



نوع راه و فعالیت کشاورزی آبادیهای خالی از سکنه شهرستان ایزدآباد

شماره ردیف	آبادی	کد آبادی	نوع راه آبادی (کد)	فعالیت کشاورزی						
				زراعت	باغداری	دامداری و دامپروری	پرورش طیور	پرورش گاو و گاوچران	پرورش بومی	
۱	۲	۳	۴	۵	۶	۷	۸	۹	۱۰	۱۱
۱۴۰	صالح ایزدبزرگ	۰۷۱۳۳۱	۲	*	*	*				
۱۴۱	صالح ایزدکوچک	۰۷۱۳۳۲	۲	*	*	*				
۱۴۲	طاووس	۰۷۱۳۳۳	۲	*	*	*				
۱۴۳	ظهر ایزد	۰۷۱۳۳۴	۲	*	*	*				
۱۴۴	علی ایزد	۰۷۱۳۳۹	۲	*	*	*				
۱۴۵	علی ایزد	۰۷۱۳۴۰	۲	*	*	*				
۱۴۶	علی ایزد	۰۷۱۳۳۸	۲	*	*	*				
۱۴۷	عین البلاغ	۰۷۱۳۴۳	۲	*	*	*				
۱۴۸	محمدفر	۰۷۱۳۲۶	۲	*	*	*				
۱۴۹	غیاث ایزد	۰۷۱۳۲۷	۲	*	*	*				
۱۵۰	فخر ایزد	۰۷۱۳۴۵	۲	*	*	*				
۱۵۱	فشار ایزد	۰۷۱۳۴۶	۲	*	*	*				
۱۵۲	قاسم ایزد	۰۷۱۳۵۲	۲	*	*	*				
۱۵۳	قاسم ایزدبزرگ	۰۷۱۳۵۳	۲	*	*	*				
۱۵۴	قاسم ایزدکوچک	۰۷۱۳۵۴	۲	*	*	*				
۱۵۵	قاسم خان	۰۷۱۳۵۵	۲	*	*	*				
۱۵۶	قاسم ایزد سفلی	۰۷۱۳۵۸	۲	*	*	*				
۱۵۷	قاسم ایزد علیا	۰۷۱۳۵۹	۲	*	*	*				
۱۵۸	قره چشمه	۰۷۱۳۶۱	۲	*	*	*				
۱۵۹	قصر ماهور	۰۷۱۳۶۲	۲	*	*	*				
۱۶۰	قلعه بیاضی	۰۷۱۳۶۵	۲	*	*	*				
۱۶۱	قلعه کهنه	۰۷۱۳۶۸	۲	*	*	*				
۱۶۲	قلعه مورچه	۰۷۱۳۶۹	۱	*	*	*				
۱۶۳	قلقلی	۰۷۱۳۷۲	۲	*	*	*				
۱۶۴	قلا تو	۰۷۱۳۷۳	۲	*	*	*				
۱۶۵	قنات اصلاقی	۰۷۱۳۷۴	۲	*	*	*				
۱۶۶	قنات بیاضی	۰۷۱۳۷۵	۲	*	*	*				
۱۶۷	قنات بیدو	۰۷۱۳۷۶	۲	*	*	*				
۱۶۸	قنات بیزون	۰۷۱۳۷۷	۲	*	*	*				
۱۶۹	قنات تونلیچه	۰۷۱۳۷۸	۲	*	*	*				
۱۷۰	قنات چشمه	۰۷۱۳۸۰	۲	*	*	*				
۱۷۱	قنات چنار و	۰۷۱۳۸۱	۲	*	*	*				
۱۷۲	قنات خسروان	۰۷۱۳۸۲	۲	*	*	*				
۱۷۳	قنات خواجه	۰۷۱۳۸۳	۲	*	*	*				
۱۷۴	قنات سرخ	۰۷۱۳۸۴	۴	*	*	*				
۱۷۵	قنات سرخ	۰۷۱۳۸۶	۲	*	*	*				
۱۷۶	قنات سرخ	۰۷۱۳۸۵	۲	*	*	*				
۱۷۷	قنات سفید	۰۷۱۳۸۷	۲	*	*	*				
۱۷۸	قنات سفید	۰۷۱۳۸۸	۲	*	*	*				
۱۷۹	قنات سفید	۰۷۱۳۸۹	۲	*	*	*				
۱۸۰	قنات سنگ سفید	۰۷۱۳۹۱	۲	*	*	*				
۱۸۱	قنات شور	۰۷۱۳۹۲	۲	*	*	*				
۱۸۲	قنات سفاه	۰۷۱۳۹۳	۲	*	*	*				
۱۸۳	قنات علی بیگی	۰۷۱۳۹۴	۴	*	*	*				
۱۸۴	قنات قیسی	۰۷۱۳۷۹	۲	*	*	*				

کد نوع راه آبادی: ۱، جاده مسافت ۱، جاده شوسه ۲، جاده خاکی ۳، مالرو ۴، سایر (اینجاده راه آهن یا راه آبی) ۵، نامشخص ۶

نوع راه و فعالیت کشاورزی آبادیهای خالی از سکنه شهرستان اباد

شماره ردیف	آبادی	کد آبادی	نوع راه آبادی (کد)	فعالیت کشاورزی						
				زراعت	باغداری	دامداری و دامپروری	پرورش طیور	پرورش گاو و گاو شیری	پرورش بز و گوسفند	پرورش ماهی
۱	۲	۳	۴	۵	۶	۷	۸	۹	۱۰	۱۱
۱۸۵	قنات فیروزیه	۰۷۱۳۹۵	*							
۱۸۶	قنات فیروزیه	۰۷۱۳۹۶	*							
۱۸۷	قنات قطار	۰۷۱۳۹۷	*							
۱۸۸	قنات کرمعلی امایش	۰۷۱۳۹۸	*							
۱۸۹	قنات لایمردان سفلی	۰۷۱۳۹۹	*							
۱۹۰	قنات لایمردان علیا	۰۷۱۴۰۰	*							
۱۹۱	قنات محمد میرزائی	۰۷۱۴۰۱	*							
۱۹۲	قنات ملک	۰۷۱۴۰۲	*							
۱۹۳	قنات میانه	۰۷۱۴۰۳	*							
۱۹۴	قنات میرونی	۰۷۱۴۰۴	*							
۱۹۵	قنات منظر اباد	۰۷۱۴۰۵	*							
۱۹۶	قنات نغو	۰۷۱۴۰۷	*							
۱۹۷	قنات نغو	۰۷۱۴۰۶	*							
۱۹۸	قنات نغو	۰۷۱۴۰۸	*							
۱۹۹	قنات هادی	۰۷۱۴۱۰	*							
۲۰۰	قنات یحیی	۰۷۱۴۱۱	*							
۲۰۱	قنچه	۰۷۱۴۱۲	*							
۲۰۲	قنوتان تور اباد	۰۷۱۴۱۳	*							
۲۰۳	قیاقلو	۰۷۱۴۱۴	*							
۲۰۴	کر شکویه لایلور	۰۷۱۴۱۶	*							
۲۰۵	کر گو	۰۷۱۵۷۰	*							
۲۰۶	کریم اباد	۰۷۱۴۱۸	*							
۲۰۷	کشت مهنی	۰۷۱۴۱۹	*							
۲۰۸	کشتودام دهیید شهر	۰۷۱۴۷۰	*							
۲۰۹	کلر بزه	۰۷۱۴۲۰	*							
۲۱۰	کلکی	۰۷۱۵۶۱	*							
۲۱۱	کلوت	۰۷۱۴۲۲	*							
۲۱۲	کمال اباد	۰۷۱۴۲۴	*							
۲۱۳	کمپش کتچالدران	۰۷۱۴۲۵	*							
۲۱۴	کمر اباد	۰۷۱۴۲۶	*							
۲۱۵	کوره کچیز بی بی اباد	۰۷۱۴۲۸	*							
۲۱۶	کوشک	۰۷۱۴۲۹	*							
۲۱۷	کوهک	۰۷۱۴۳۱	*							
۲۱۸	کوارداری حمن اباد	۰۷۱۴۳۲	*							
۲۱۹	کوارکن	۰۷۱۵۷۶	*							
۲۲۰	گرد اب سفلی	۰۷۱۴۳۳	*							
۲۲۱	گرد اب علیا	۰۷۱۴۳۴	*							
۲۲۲	گردکی	۰۷۱۴۳۵	*							
۲۲۳	گلدگان	۰۷۱۴۲۱	*							
۲۲۴	گلدک	۰۷۱۴۳۷	*							
۲۲۵	گلایی	۰۷۱۴۳۹	*							
۲۲۶	گند اب	۰۷۱۴۴۱	*							
۲۲۷	گند اب	۰۷۱۴۴۰	*							
۲۲۸	گردیجان سفلی	۰۷۱۴۴۴	*							
۲۲۹	گردیجان علیا	۰۷۱۴۴۵	*							

کد نوع راه آبادی: ۱ جاده اسفالت، ۲ جاده شوسه، ۳ جاده خاکی، ۴ مالرو، ۵ سایر (استگاه راه آهن یا راه آبی)، ۵ نا مشخص

نوع راه و فعالیت کشاورزی آبادیهای خالی از سکنه شهرستان اهباده

شماره ردیف	آبادی	کده آبادی	نوع راه آبادی (کده)	فعالیت کشاورزی						
				زراعت	باغداری	دامداری و دامپروری	پرورش طیور	پرورش گاو بز و گوسفند	پرورش بز و گوسفند	پرورش ماهی
۱	۲	۳	۴	۵	۶	۷	۸	۹	۱۰	۱۱
۲۲۰	له شور سفلی	۰۷۱۴۴۷	۲	*						
۲۲۱	له شور علیا	۰۷۱۴۴۸	۲	*						
۲۲۲	لایتو ته سفلی	۰۷۱۴۴۹	۲	*		*				
۲۲۳	لایتو ته علیا	۰۷۱۴۵۰	۲	*		*				
۲۲۴	لایتو ته وسطی	۰۷۱۴۵۱	۲	*	*					
۲۲۵	لایلور زه بر سفلی	۰۷۱۴۵۲	۲	*		*				
۲۲۶	لایلور نیروزی	۰۷۱۴۵۳	۲	*						
۲۲۷	لایلور نغده دار	۰۷۱۴۵۴	۲	*						
۲۲۸	لایلور هادی	۰۷۱۴۵۵	۲	*						
۲۲۹	ماتو	۰۷۱۴۵۶	۴	*						
۲۴۰	ماهور	۰۷۱۴۵۷	۲	*						
۲۴۱	محمود آباد	۰۷۱۴۶۱	۲	*						
۲۴۲	محمود آباد سفلی	۰۷۱۴۶۲	۱	*						
۲۴۳	محمود آباد علیا	۰۷۱۴۶۰	۱	*						
۲۴۴	محمود آباد علیا	۰۷۱۴۶۳	۲	*						
۲۴۵	محمود آباد گرنی	۰۷۱۴۶۵	۲	*	*					
۲۴۶	مرغداری حمزه شاشی	۰۷۱۴۶۶	۲	*		*				
۲۴۷	مرغداری قوش	۰۷۱۴۶۷	۲	*		*				
۲۴۸	مرغداری ولی عمر	۰۷۱۴۶۸	۲	*		*				
۲۴۹	مرنگه	۰۷۱۴۶۹	۲	*	*					
۲۵۰	مرنجان	۰۷۱۴۷۱	۲	*						
۲۵۱	مزرعه اسی	۰۷۱۴۷۲	۲	*						
۲۵۲	مزرعه اشکفتی	۰۷۱۴۷۳	۲	*						
۲۵۳	مزرعه امین آباد	۰۷۱۴۷۸	۲	*						
۲۵۴	مزرعه انقورک	۰۷۱۴۷۴	۲	*						
۲۵۵	مزرعه باقری	۰۷۱۴۷۶	۲	*						
۲۵۶	مزرعه به	۰۷۱۴۷۷	۲	*						
۲۵۷	مزرعه بیدگر	۰۷۱۴۷۹	۲	*						
۲۵۸	مزرعه بیدمالی	۰۷۱۴۷۸	۲	*						
۲۵۹	مزرعه بیدو	۰۷۱۴۸۰	۲	*						
۲۶۰	مزرعه بیدو	۰۷۱۴۸۱	۲	*						
۲۶۱	مزرعه بیدو	۰۷۱۴۸۲	۲	*						
۲۶۲	مزرعه پهای میل	۰۷۱۴۸۳	۲	*						
۲۶۳	مزرعه تپه تپه	۰۷۱۴۸۴	۲	*						
۲۶۴	مزرعه تنگکرتک	۰۷۱۴۸۵	۲	*						
۲۶۵	مزرعه تیروت	۰۷۱۴۸۶	۲	*	*					
۲۶۶	مزرعه تیروت	۰۷۱۴۸۷	۴	*						
۲۶۷	مزرعه چشمه سنقر	۰۷۱۴۸۹	۲	*						
۲۶۸	مزرعه حاجی محمد	۰۷۱۴۹۱	۲	*						
۲۶۹	مزرعه حسن آباد	۰۷۱۴۹۳	۲	*						
۲۷۰	مزرعه حسن آباد	۰۷۱۴۹۲	۲	*						
۲۷۱	مزرعه خم گاه	۰۷۱۴۹۶	۲	*						
۲۷۲	مزرعه خدادادی	۰۷۱۴۹۷	۲	*						
۲۷۳	مزرعه خدری	۰۷۱۴۹۸	۲	*	*					
۲۷۴	مزرعه سرداب	۰۷۱۵۰۱	۲	*	*					

کد نوع راه آبادی: جاده اسفالت ۱، جاده شوسه ۲، جاده خاکی ۳، مالرو ۴، سایر (ایستگاه راه آهن یا راه آبی) ۵، نامشخص ۶

نوع راه و فعالیت کشاورزی آبادیهای خالی از سکنه شهرستان ابیاده

شماره ردیف	آبادی	کد آبادی	نوع راه آبادی (کد)	فعالیت کشاورزی						
				زراعت	باغداری	دامداری و دامپروری	پرورش طیور	پرورش گاو برهیم	پرورش بز و گوسفند	پرورش ماهی
۱	۲	۳	۴	۵	۶	۷	۸	۹	۱۰	۱۱
۲۷۵	مزرعه سفید.....	۰۷۱۵۰۲	۱	*	*	*				
۲۷۶	مزرعه سید ابیاد.....	۰۷۱۵۰۴	۴	*	*	*				
۲۷۷	مزرعه شهیدز ارع.....	۰۷۱۵۰۵	۲	*	*	*				
۲۷۸	مزرعه شیر خونی.....	۰۷۱۵۰۶	۳	*	*	*				
۲۷۹	مزرعه عسکر تک.....	۰۷۱۵۰۷	۲	*	*	*				
۲۸۰	مزرعه علی ابیاد.....	۰۷۱۵۰۸	۳	*	*	*				
۲۸۱	مزرعه علی ابیاد.....	۰۷۱۵۰۸	۳	*	*	*				
۲۸۲	مزرعه علی همیع.....	۰۷۱۵۰۹	۳	*	*	*				
۲۸۳	مزرعه غریبو.....	۰۷۱۵۰۹	۳	*	*	*				
۲۸۴	مزرعه نافله ای.....	۰۷۱۵۱۱	۳	*	*	*				
۲۸۵	مزرعه قنات جعفر.....	۰۷۱۵۱۲	۳	*	*	*				
۲۸۶	مزرعه کچه.....	۰۷۱۵۱۴	۳	*	*	*				
۲۸۷	مزرعه کرم.....	۰۷۱۵۱۵	۳	*	*	*				
۲۸۸	مزرعه کرم.....	۰۷۱۵۱۶	۳	*	*	*				
۲۸۹	مزرعه گل افسار.....	۰۷۱۵۱۷	۳	*	*	*				
۲۹۰	مزرعه گل افشان.....	۰۷۱۵۱۸	۳	*	*	*				
۲۹۱	مزرعه لاک پستی.....	۰۷۱۵۱۹	۳	*	*	*				
۲۹۲	مزرعه لایلور.....	۰۷۱۵۲۰	۳	*	*	*				
۲۹۳	مزرعه محمد ابیاد.....	۰۷۱۵۲۱	۳	*	*	*				
۲۹۴	مزرعه محمود شاه.....	۰۷۱۵۲۷	۳	*	*	*				
۲۹۵	مزرعه مرقولی.....	۰۷۱۵۲۲	۳	*	*	*				
۲۹۶	مزرعه مهدی ابیاد.....	۰۷۱۵۲۳	۲	*	*	*				
۲۹۷	مزرعه نسیم ابیاد.....	۰۷۱۵۲۴	۳	*	*	*				
۲۹۸	مزرعه نسیم افران.....	۰۷۱۵۲۵	۳	*	*	*				
۲۹۹	مظفر ابیاد.....	۰۷۱۵۲۸	۲	*	*	*				
۳۰۰	معدن سببک شیران.....	۰۷۱۵۲۹	۲	*	*	*				
۳۰۱	معدن کوه سفید.....	۰۷۱۵۳۰	۲	*	*	*				
۳۰۲	معدن کوه سفید.....	۰۷۱۵۶۰	۲	*	*	*				
۳۰۳	مقام.....	۰۷۱۵۳۱	۲	*	*	*				
۳۰۴	ملک ابیاد سفلی.....	۰۷۱۵۳۲	۲	*	*	*				
۳۰۵	ملک ابیاد میانی.....	۰۷۱۵۳۳	۲	*	*	*				
۳۰۶	ملا علی.....	۰۷۱۵۳۴	۲	*	*	*				
۳۰۷	منچو.....	۰۷۱۵۳۵	۲	*	*	*				
۳۰۸	منصور ابیاد.....	۰۷۱۵۳۶	۲	*	*	*				
۳۰۹	مشکل ابیاد.....	۰۷۱۵۶۴	۲	*	*	*				
۳۱۰	میان.....	۰۷۱۵۶۹	۲	*	*	*				
۳۱۱	میان رود سفلی.....	۰۷۱۵۲۷	۲	*	*	*				
۳۱۲	میان رود علیا.....	۰۷۱۵۲۸	۲	*	*	*				
۳۱۳	میش بند ان.....	۰۷۱۵۴۰	۲	*	*	*				
۳۱۴	میلکو.....	۰۷۱۵۴۱	۲	*	*	*				
۳۱۵	ناصر ابیاد.....	۰۷۱۵۴۲	۲	*	*	*				
۳۱۶	شافکان.....	۰۷۱۵۶۲	۲	*	*	*				
۳۱۷	نجم ابیاد.....	۰۷۱۵۴۳	۳	*	*	*				
۳۱۸	نجم ابیاد.....	۰۷۱۵۵۷	۳	*	*	*				
۳۱۹	نسیم ابیاد.....	۰۷۱۵۴۴	۳	*	*	*				

کد نوع راه آبادی: جاده استان ۱، جاده شماره ۲، جاده خاکی ۳، مارود ۴، سایر (ایستگاه راه آهن، باره آبی)، ۵، نامشخص ۶

نوع راه و خنایت کشاورزی آبادیهای خالی از سکنه شهرستان اباده

شماره ردیف	آبادی	کد آبادی	نوع راه آبادی (کد)	خنایت کشاورزی							
				زراعت	باغداری	دامداری و دامپروری	پرورش طیور	پرورش گاو و گاوین	پرورش بز و میش	پرورش ماهی	
۱	۲	۳	۴	۵	۶	۷	۸	۹	۱۰	۱۱	
۲۲۰	شور اباده	۰۷۱۵۴۵	۲	*	*	*					
۲۲۱	شور محمدی	۰۷۱۵۴۶	۲	*	*	*					
۲۲۲	شیمان	۰۷۱۵۴۷	۲	*	*	*					
۲۲۳	هاتم اباده	۰۷۱۵۴۸	۲	*	*	*					
۲۲۴	هرمز اباده سفلی	۰۷۱۵۴۹	۲	*	*	*					
۲۲۵	هرمز اباده علیا	۰۷۱۵۵۰	۲	*	*	*					
۲۲۶	هلردان	۰۷۱۵۵۱	۲	*	*	*					
۲۲۷	یتیمو	۰۷۱۵۵۵	۲	*	*	*					
	بخش مرکزی										
	دهستان ایزدخواست										
۱	ابمیان	۰۷۲۰۲۰	۲	*		*					
۲	ابهر	۰۷۲۰۲۱	۲	*		*					
۳	اعلاج مرتع	۰۷۲۰۲۴	۱			*					
۴	باغ خلجی	۰۷۲۰۲۷	۴			*					
۵	باغ زروک	۰۷۲۰۲۸	۲			*					
۶	باغات نجف اباده	۰۷۲۰۲۶	۲		*	*					
۷	پاقلعه	۰۷۲۰۲۹	۲		*	*					
۸	ترسا	۰۷۲۰۳۰	۲		*	*					
۹	تلمبه قدر شاه بهر امی	۰۷۲۰۳۱	۱		*	*					
۱۰	چشمه بیزه	۰۷۲۰۳۴	۲		*	*					
۱۱	خسرو اباده	۰۷۲۰۳۵	۲		*	*					
۱۲	دفری	۰۷۲۰۳۶	۲		*	*					
۱۳	سیربیا	۰۷۲۰۳۷	۲		*	*					
۱۴	شمس اباده	۰۷۲۰۳۸	۱		*	*					
۱۵	شور ابابالا	۰۷۲۰۳۹	۲		*	*					
۱۶	شور ابیپایین	۰۷۲۰۴۰	۲		*	*					
۱۷	شیر ازک	۰۷۲۰۴۲	۲		*	*					
۱۸	صالح اباده	۰۷۲۰۴۳	۲		*	*					
۱۹	علی اباده پاشین	۰۷۲۰۴۴	۲		*	*					
۲۰	علی اباده شور ابابالا	۰۷۲۰۴۵	۲		*	*					
۲۱	قلی اباده	۰۷۲۰۴۶	۲		*	*					
۲۲	قنات کلار	۰۷۲۰۴۷	۲		*	*					
۲۳	قنات کزلا	۰۷۲۰۴۸	۲		*	*					
۲۴	قنات کتو	۰۷۲۰۴۹	۲		*	*					
۲۵	کوشک خرا	۰۷۲۰۵۰	۲		*	*					
۲۶	گودگیری	۰۷۲۰۵۱	۲		*	*					
۲۷	مرغدار بی حاج اکبر بیار علی	۰۷۲۰۵۲	۱		*	*					
۲۸	مزرعه اسلام اباده	۰۷۲۰۲۲	۱		*	*					
۲۹	مزرعه امامعلیر فیعی	۰۷۲۰۵۳	۱		*	*					
۳۰	مزرعه اکبر اباده	۰۷۲۰۵۴	۱		*	*					
۳۱	مزرعه حجت اباده	۰۷۲۰۶۲	۱		*	*					
۳۲	مزرعه قلامر ز بهر امی	۰۷۲۰۵۵	۱		*	*					
۳۳	مزرعه کشیدلان	۰۷۲۰۵۶	۲		*	*					
۳۴	مزرعه محمد اباده	۰۷۲۰۵۷	۱		*	*					

کد نوع راه آبادی: جاده اسفالت ۱، جاده شوسه ۲، جاده خاکی ۳، مالرو ۴، سایر (ایستگاه راه آهن، باره آبی) ۵، نامشخص ۶

نوع راه و فعالیت کشاورزی آبادیهای خالی از سکنه شهرستان ایباده

شماره ردیف	آبادی	کد آبادی	نوع راه آبادی (کد)	فعالیت کشاورزی						
				زراعت	باغداری	دامداری و دامپروری	پرورش طیور	پرورش گاو بومی	پرورش بز و گوسفند	پرورش ماهی
۱	۲	۳	۴	۵	۶	۷	۸	۹	۱۰	۱۱
۲۵	مزرعه محمدیه	۰۷۲۰۵۸	۱	*			*			
۲۶	مزرعه ملوان	۰۷۲۰۵۹	۲	*			*			
۲۷	مزرعه منصور بهرامی	۰۷۲۰۶۰	۱	*						
۲۸	ویژه دانه	۰۷۲۰۶۱	۲	*						
دهستان پادشاه قری										
۱	ارون ماهیدان	۰۷۲۱۰۵	۲	*						
۲	اسیاب قدیمی	۰۷۲۱۰۶	۲	*						
۳	بابا پیر که	۰۷۲۱۰۷	۲	*	*					
۴	بابا پیر	۰۷۲۱۰۸	۲	*	*					
۵	بدرون	۰۷۲۱۰۹	۲	*	*					
۶	تنگ فیروز	۰۷۲۱۱۰	۲	*	*					
۷	چشمه رشید	۰۷۲۱۱۱	۲	*	*					
۸	چشمه علی	۰۷۲۱۱۲	۲	*	*					
۹	چشمه کان	۰۷۲۱۱۳	۲	*	*					
۱۰	چشمه کبکی	۰۷۲۱۱۴	۲	*	*					
۱۱	چشمه گلستان	۰۷۲۱۱۵	۲	*	*					
۱۲	ده کاشید	۰۷۲۱۱۶	۲	*	*					
۱۳	ده گردو	۰۷۲۱۱۷	۲	*	*					
۱۴	زرین چشمه	۰۷۲۱۱۸	۲	*	*					
۱۵	ساختمان رحمان بگ	۰۷۲۱۱۹	۲	*	*					
۱۶	سیاهان	۰۷۲۱۲۰	۲	*	*					
۱۷	شهر ابد سلطان ایباده	۰۷۲۱۲۱	۲	*	*					
۱۸	شیرین چشمه	۰۷۲۱۲۲	۲	*	*					
۱۹	قلعه ایاز	۰۷۲۱۲۳	۲	*	*					
۲۰	قلعه قفلاق	۰۷۲۱۲۴	۲	*	*					
۲۱	قنات پشته بره	۰۷۲۱۲۵	۲	*	*					
۲۲	کامه پشته	۰۷۲۱۲۶	۲	*	*					
۲۳	کمپر اه سازی	۰۷۲۱۲۷	۲	*	*					
۲۴	کولار	۰۷۲۱۲۸	۲	*	*					
۲۵	کوهستان	۰۷۲۱۲۹	۲	*	*					
۲۶	گردو	۰۷۲۱۳۰	۲	*	*					
۲۷	مزرعه حضرت ایباده	۰۷۲۱۳۱	۲	*	*					
۲۸	مزرعه رز که	۰۷۲۱۳۲	۲	*	*					
۲۹	مزرعه شیر خانها	۰۷۲۱۳۳	۲	*	*					
۳۰	مزرعه کل خلف علی	۰۷۲۱۳۴	۲	*	*					
۳۱	مزرعه کوشک	۰۷۲۱۳۵	۲	*	*					
۳۲	مزرعه محمد ایباده	۰۷۲۱۳۶	۲	*	*					
۳۳	هزار جریبه	۰۷۲۱۳۷	۲	*	*					
دهستان حومه										
۱	اردوگاه قدس	۰۷۲۱۷۲	۱	*						
۲	امامزاده پیر متو	۰۷۲۱۷۴	۲	*						
۳	بیاتدفروگاه	۰۷۲۱۷۵	۲	*						
۴	پرورش مرغ سفاهان	۰۷۲۱۷۶	۱	*						
۵	تلمبه ضیاعجادی	۰۷۲۱۷۸	۲	*						

کد نوع راه آبادی (جاده ساختاری ۱، جاده شوسه ۲، جاده خاکی ۳، مارو ۴، سایر (رایج راه آسفالته یا راه آبی) ۵، نامشخص ۶)

نوع راه و فعالیت کشاورزی آبادیهای خالی از سکنه شهرستان - آبادیه

شماره ریف	آبادی	کده آبادی	نوع راه آبادی (کده)	فعالیت کشاورزی						
				زراعت	باغداری	دامداری و دامپروری	پرورش طیور	پرورش گاو و گاو شیری	پرورش بز و بز شیری	
۱	۲	۳	۴	۵	۶	۷	۸	۹	۱۰	۱۱
۶	حسین آباد	۰۷۲۱۸۰	۳	*						
۷	دولت آباد	۰۷۲۲۲۸	۱	*						
۸	رضا آباد کنار گران	۰۷۲۱۸۴	۳	*		*				
۹	سالن غذاخوری بیابان علی	۰۷۲۱۸۶	۱	*						
۱۰	شرکت قند کهر	۰۷۲۱۸۸	۲	*		*				
۱۱	علی جعفری	۰۷۲۱۸۹	۲	*						
۱۲	کافه چنگل	۰۷۲۱۹۱	۱	*						
۱۳	کوره اجر بزی	۰۷۲۱۹۲	۳				*			
۱۴	مرغدار اعتماسی	۰۷۲۱۹۳	۲	*		*				
۱۵	مرغدار توکلی	۰۷۲۱۹۵	۳	*		*				
۱۶	مرغدار نعمت الهی	۰۷۲۱۹۶	۱	*			*			
۱۷	مرغدار ۲۰۰۲	۰۷۲۲۲۹	۱	*		*				
۱۸	مزرعه امیر اهیمن	۰۷۲۲۰۲	۴	*		*				
۱۹	مزرعه احمد آباد	۰۷۲۱۹۷	۲	*						
۲۰	مزرعه امیر سالاری	۰۷۲۱۹۹	۲	*						
۲۱	مزرعه میر کت	۰۷۲۲۰۰	۲	*		*				
۲۲	مزرعه بیعت	۰۷۲۱۹۴	۱	*		*				
۲۳	مزرعه جهاد سازندگی	۰۷۲۲۰۳	۲	*		*				
۲۴	مزرعه حبیب احمدی	۰۷۲۲۰۴	۲	*		*				
۲۵	مزرعه حسین آباد	۰۷۲۲۰۶	۲	*		*				
۲۶	مزرعه جیب آباد	۰۷۲۲۳۰	۲	*		*				
۲۷	مزرعه رحیم ان	۰۷۲۲۰۸	۲	*		*				
۲۸	مزرعه ملطاشی	۰۷۲۲۰۹	۲	*		*				
۲۹	مزرعه ملطاشی دوم	۰۷۲۲۱۰	۲	*		*				
۳۰	مزرعه شریفی	۰۷۲۲۱۱	۲	*		*				
۳۱	مزرعه علی نعمت الهی و شرکاء	۰۷۲۲۳۱	۲	*		*				
۳۲	مزرعه محمد رسول اله	۰۷۲۲۱۴	۲	*		*				
۳۳	مزرعه محمود آباد نو	۰۷۲۲۱۳	۲	*		*				
۳۴	مزرعه مهدی	۰۷۲۲۱۶	۲	*		*				
۳۵	مزرعه مهدی آباد نو	۰۷۲۲۱۷	۲	*		*				
۳۶	مزرعه میر فکری	۰۷۲۲۱۸	۲	*		*				
۳۷	مزرعه نادری	۰۷۲۲۱۹	۲	*		*				
۳۸	مزرعه نعمت الهی	۰۷۲۲۲۰	۲	*		*				
۳۹	مزرعه هنرستان	۰۷۲۲۲۱	۱	*		*				
۴۰	مزرعه هنرستان ولی عمر	۰۷۲۲۲۷	۳	*		*				
۴۱	معدن استکی	۰۷۲۲۲۲	۳							
۴۲	معدن سنگ پیر مرادیان	۰۷۲۲۲۴	۳							
۴۳	وزیر آباد	۰۷۲۲۲۶	۳							
دهستان مورق										
۱	بید بیدک	۰۷۲۲۸۷	۲	*		*				
۲	چنگل آباد	۰۷۲۲۹۲	۳	*		*				
۳	چال بیان	۰۷۲۲۹۴	۳	*		*				
۴	حیدر آباد	۰۷۲۳۲۹	۲	*		*				
۵	قر خاش	۰۷۲۳۰۵	۳	*		*				
۶	کارگاه اصفال آباد راه	۰۷۲۳۰۸	۱	*		*				

کد نوع راه آبادی: ۱، جاده اسفالت، ۲، جاده شوسه، ۳، جاده خاکی، ۴، سایر (ایستگاه راه آهن، باره آبی)، ۵، نامشخص

نوع راه و فعالیت کشاورزی آبادیهای خالی از سکنه شهرستان آباد

شماره ردیف	آبادی	کد آبادی	نوع راه آبادی (کد)	فعالیت کشاورزی						
				۱) پرورش بای	۲) پرورش بومبیل	۳) پرورش گاو بومی	۴) پرورش پیوسته	۵) دامداری و دامپروری	۶) باغداری	۷) زراعت
۷	کافه بهار .....	۰۷۲۳۰۹	۱							
۸	مزرعه اسحاق آباد .....	۰۷۲۳۱۳	۲			*	*	*	*	
۹	مزرعه پیر ک آباد .....	۰۷۲۲۸۹	۲					*	*	
۱۰	مزرعه حسین آباد .....	۰۷۲۳۱۷	۲					*	*	
۱۱	مزرعه دهقان .....	۰۷۲۳۱۸	۲					*	*	
۱۲	مزرعه ملیعی .....	۰۷۲۳۲۰	۲					*	*	
۱۳	مزرعه سید اله نعمت الهی .....	۰۷۲۳۲۸	۲					*	*	
۱۴	مزرعه عرب .....	۰۷۲۳۲۱	۲					*	*	
۱۵	مزرعه محمد آباد .....	۰۷۲۳۲۲	۲					*	*	
۱۶	مزرعه مسلم ابن عقیل .....	۰۷۲۳۲۴	۲					*	*	
۱۷	مزرعه مهدیه .....	۰۷۲۳۲۵	۲					*	*	
دهستان سعفاد										
۱	احمد آباد .....	۰۷۲۳۷۱	۱					*	*	
۲	ایستگاه مخایر اتی .....	۰۷۲۳۷۲	۲					*	*	
۳	تلمبه شهباز آباد .....	۰۷۲۳۷۴	۲					*	*	
۴	حبیب اله رحیمی .....	۰۷۲۳۹۰	۲					*	*	
۵	رضا آباد نو .....	۰۷۲۳۶۶	۱					*	*	
۶	قلعه شولانی .....	۰۷۲۳۷۸	۲			*	*	*	*	
۷	مزرعه اسلام آباد .....	۰۷۲۳۲۳	۲			*	*	*	*	
۸	مزرعه الله آباد .....	۰۷۲۴۳۱	۲			*	*	*	*	
۹	مزرعه الیاس .....	۰۷۲۴۲۶	۲			*	*	*	*	
۱۰	مزرعه امامقلی چابری .....	۰۷۲۳۸۱	۲			*	*	*	*	
۱۱	مزرعه بهمن .....	۰۷۲۳۸۲	۲			*	*	*	*	
۱۲	مزرعه بهمن کامیاب .....	۰۷۲۴۳۰	۲			*	*	*	*	
۱۳	مزرعه بهید اعلم .....	۰۷۲۳۸۴	۲			*	*	*	*	
۱۴	مزرعه جهان بخش .....	۰۷۲۳۸۸	۲			*	*	*	*	
۱۵	مزرعه حسین آباد .....	۱۶۳۲۲۱	۲			*	*	*	*	
۱۶	مزرعه خانعلی نقر .....	۰۷۲۳۲۲	۲			*	*	*	*	
۱۷	مزرعه دولت آباد .....	۰۷۲۳۲۴	۲			*	*	*	*	
۱۸	مزرعه رحمت آباد .....	۰۷۲۳۶۵	۱			*	*	*	*	
۱۹	مزرعه شاعلی نعمت الهی .....	۰۷۲۳۶۷	۲			*	*	*	*	
۲۰	مزرعه سپهر .....	۰۷۲۳۶۸	۲			*	*	*	*	
۲۱	مزرعه مستخرم .....	۰۷۲۴۰۱	۲			*	*	*	*	
۲۲	مزرعه مهد نعمت الهی .....	۰۷۲۴۰۳	۲			*	*	*	*	
۲۳	مزرعه عباس آباد .....	۰۷۲۴۰۴	۲			*	*	*	*	
۲۴	مزرعه عزت اله نعمت الهی .....	۰۷۲۴۰۵	۲			*	*	*	*	
۲۵	مزرعه عزیز آباد .....	۰۷۲۳۷۷	۱			*	*	*	*	
۲۶	مزرعه علی اکبر قاسمی .....	۰۷۲۴۲۸	۲			*	*	*	*	
۲۷	مزرعه علی جعفری .....	۰۷۲۴۲۹	۲			*	*	*	*	
۲۸	مزرعه عبون آباد .....	۰۷۲۴۰۶	۲			*	*	*	*	
۲۹	مزرعه غدیر شیبانی .....	۰۷۲۴۲۷	۲			*	*	*	*	
۳۰	مزرعه غلام علی نعمت الهی .....	۰۷۲۳۸۵	۲			*	*	*	*	
۳۱	مزرعه غلام مهدی نعمت الهی .....	۰۷۲۳۸۶	۲			*	*	*	*	
۳۲	مزرعه کریم شیرازی .....	۰۷۲۴۱۰	۲			*	*	*	*	
۳۳	مزرعه کچکن .....	۰۷۲۴۱۲	۲			*	*	*	*	

کد نوع راه آبادی: جاده اسفالت ۱، جاده شوسه ۲، جاده خاکی ۳، مالرو ۴، سایر (بیجاوه راه آسین یا راه آبی) ۵، نامشخص ۶



نوع راه و فعالیت کشاورزی آبادیهای خالی از سکنه شهرستان ایزدآباد

شماره ردیف	آبادی	کد آبادی	نوع راه آبادی (کد)	فعالیت کشاورزی						
				زراعت	باغداری	دامداری و دامپروری	پرورش طیور	پرورش گاو و بز	پرورش بکری	
۱	۲	۳	۴	۵	۶	۷	۸	۹	۱۰	۱۱
۳۴	مزرعه محمد تقی محمدی	۰۷۲۴۱۴	۲	*	*	*	*			
۳۵	مزرعه محمد جباری	۰۷۲۴۱۵	۳	*	*	*	*			
۳۶	مزرعه محمد کریم وفاق	۰۷۲۴۱۶	۳	*	*	*	*			
۳۷	مزرعه مختار قاشدی	۰۷۲۴۱۷	۱	*	*	*	*			
۳۸	مزرعه مراد آباد	۰۷۲۴۱۸	۲	*	*	*	*			
۳۹	مزرعه مرتضی خدا دادی	۰۷۲۴۲۵	۱	*	*	*	*			
۴۰	مزرعه معلم	۰۷۲۴۱۸	۱	*	*	*	*			
۴۱	مزرعه مقصودی	۰۷۲۴۱۹	۱	*	*	*	*			
۴۲	مزرعه وکیل آباد	۰۷۲۴۲۱	۱	*	*	*	*			
۴۳	میرزا آباد	۰۷۲۴۲۲	۱	*	*	*	*			

کد نوع راه آبادی: ۱ جاده استانی، ۲ جاده شوسه، ۳ جاده خاکی، ۴ مالرو، ۵ سایر (بسیگاه راه آهن، باره آبی)، ۵ نامشخص