

۹۱۸/۵۰۴۳
۲۲۵۴۲
۱۲۹۵
۸۹۲
۲۰۰

بسمه تعالی

پیشگفتار

سرشماری عمومی نفوس و مسکن در ایران به موجب قانون، هر ۱۰ سال یکبار توسط مرکز آمار ایران انجام می‌شود. تاکنون چهار سرشماری عمومی نفوس و مسکن در سالهای ۱۳۳۵، ۱۳۴۵، ۱۳۵۵ و ۱۳۶۵ به مرحله اجرا درآمده است. نخستین سرشماری، توسط اداره کل آمار ایران انجام شد. سرشماریهای بعدی، توسط مرکز آمار ایران انجام گرفته است. سرشماری سال ۱۳۶۵، اولین سرشماری در نظام جمهوری اسلامی ایران است که علی‌رغم جنگ تحمیلی، محاصره اقتصادی و مزیقه‌های ناشی از هر یک، به حول و قوه الهی مطابق برنامه پیش‌بینی شده به نحو مطلوب به انجام رسید. سرشماری عمومی نفوس و مسکن، مناسبترین ابزار برنامه‌ریزیهای توسعه اجتماعی، اقتصادی و فرهنگی در کشور است که با ارائه آمار و اطلاعات درست، رهنمودهای لازم برای رسیدن به اهداف برنامه‌ریزیهای کوتاه‌مدت، میان‌مدت و بلندمدت را در اختیار سیاست‌گذاران، مسئولان و برنامه‌ریزان کشور قرار می‌دهد.

وسعت و عظمت کار سرشماری، مرکز آمار ایران را بر آن داشت که از نیمه دوم سال ۱۳۶۱ با برنامه‌ریزیهای دقیق، فعالیت مستمر و پیگیری را برای تهیه مقدمات سرشماری عمومی نفوس و مسکن آغاز کند. اولین قدم در این زمینه، شناخت نیازهای اساسی دستگاه‌های مسئول کشور بود که بر آن اساس، طرح مقدماتی سرشماری تهیه شد و به طور آزمایشی در مناطق شهری و روستایی سه شهرستان آستانه شرفیه از استان گیلان، سراوان از استان سیستان و بلوچستان و شادگان از استان خوزستان و نیز در چند حوزه نمونه در هر یک از استانهای دیگر به مرحله اجرا درآمد. با استفاده از نتایج حاصل از آزمایش سرشماری، پرسشنامه‌ها، فرمها و دستورالعملهای فنی و اجرایی مورد تجدید نظر قرار گرفت و بر آن اساس، طرح نهایی سرشماری تهیه و آماده اجرا شد. عملیات اجرایی سرشماری به طور همزمان در تمام نقاط کشور از تاریخ ۱۶ تا ۳۰ مهرماه سال ۱۳۶۵ انجام شد. در این مرحله، سازمان برنامه و بودجه استانها، مراکز تربیت معلم و سایر سازمانها و موسسات دولتی و همچنین نهادهای انقلاب اسلامی، همکاریهای ارزنده‌ای با مرکز آمار ایران داشتند و مردم فداکار ایران نیز با همیاری و مساعدت خود، امکان اجرای موفقیت آمیز سرشماری را فراهم آوردند.

پرسشنامه‌هایی که در جریان اجرای سرشماری تکمیل شده است، حجم عظیمی از اطلاعات آماری را در بر دارد که در جداول متعدد، برای هر یک از سطوح جغرافیایی، قابل استخراج و ارائه است. برخی از این اطلاعات در قالب نشریات نتایج سرشماری ارائه می‌شود و سایر اطلاعات در صورت نیاز و برحسب مورد، در اختیار استفاده‌کنندگان قرار خواهد گرفت.

سری

فرهنگ آبادیهای شهرستان ، یکی از مجموعه نشریات نتایج سرشماری عمومی نفوس و مسکن است که در ۱۹۵ جلد برای ۱۹۵ شهرستان (بر اساس تقسیمات کشوری در زمان سرشماری) منتشر می شود . در هر یک از این نشریات ، ۳۹ خصوصیت عمده جمعیتی ، اجتماعی ، اقتصادی و فرهنگی برای هر یک از آبادیهای دارای سکنه و نیز جدولی در مورد آبادیهای خالی از سکنه شهرستان به تفکیک بخش و دهستان ارائه شده است . همچنین این نشریات شامل نقشه کشور (که نشان دهنده موقعیت شهرستان در داخل استان است) ، نقشه شهرستان (به تفکیک بخش و دهستان ، و موقعیت مراکز بخش ، نقاط شهری و آبادیهای دارای ۲۰۰۰ نفر جمعیت و بیشتر) و نقشه های مربوط به بخش یا بخشهای شهرستان (به تفکیک دهستان و آبادیهای دارای ۲۰ خانوار و بیشتر) است .

لازم به یادآوری است ، نقشه شهرستانها که موقعیت کلیه آبادیها (دارای سکنه و خالی از سکنه) روی آن مشخص شده ، در مرکز آمار ایران موجود و قابل ارائه به استفاده کنندگان است .

امید است این مجموعه از نشریات نتایج سرشماری بتواند اطلاعات لازم برای شناخت اوضاع اجتماعی و اقتصادی آبادیهای کشور را در اختیار تصمیم گیران ، برنامه ریزان و پژوهشگران قرار دهد .

مرکز آمار ایران

فهرست مندرجات فرهنگ آبادیهای شهرستان جهرم

صفحه

عنوان

یک	تاریف و مفاهیم مورد استفاده در سرشماری عمومی نفوس و مسکن سال ۱۳۶۵ (ویژه فرهنگ آبادیها)
یک	جمعیت (جامعه مورد سرشماری)
یک	خانوار
دو	اقامتگاه معمولی
دو	شهر (نقطه شهری)
دو	آبادی (نقطه روستایی)
دو	جمعیت ساکن در نقاط شهری
دو	جمعیت ساکن در نقاط روستایی
دو	سن
دو	مهاجران وارد شده
دو	محل تولد
دو	باسواد
سه	کار
سه	وضع فعالیت در ۷ روز گذشته

مفاهیم به کار رفته در این نشریه

چهار	نسبت جنسی
چهار	گروههای عمده سنی
چهار	نسبت باسوادی

ویزگیهای عمده نقاط روستایی شهرستان

۱	جمعیت
۴	خانوار
۴	مهاجرت
۵	سواد
۶	وضع فعالیت
۹	نقشه تقسیمات کشوری جمهوری اسلامی ایران به تفکیک استان : ۱۳۶۵
۱۰	نقشه شهرستان به تفکیک بخش و دهستان

- ۱۱ نقشه روستایی بخش خفر شهرستان جهرم از استان فارس
- ۱۲ نقشه روستایی بخش سیمکان شهرستان جهرم از استان فارس
- ۱۳ نقشه روستایی بخش کردیان شهرستان جهرم از استان فارس
- ۱۴ نقشه روستایی بخش مرکزی شهرستان جهرم از استان فارس

جداول

- ۱۶ خصوصیات اجتماعی - اقتصادی آبادیهای دارای سکنه شهرستان
- ۲۸ نوع راه و فعالیت کشاورزی آبادیهای خالی از سکنه شهرستان

پیوستها

فرم ۳ - (پرسشنامه آبادی)

فهرست مجموعه نشریات فرهنگ آبادیهای کشور براساس نتایج سرشماری عمومی نفوس و مسکن سال ۱۳۶۵

HA
۴۵۷۰۲
۱۳۳۳۳
۱۳۳۵
۱۳۳۲
۱۳۳۱

تعاریف و مفاهیم مورد استفاده در سرشماری عمومی نفوس و مسکن سال ۱۳۶۵ (ویژه فرهنگ آبادیها)

جمعیت (جامعه مورد سرشماری)

اعضای همه خانوارهای معمولی ساکن و دستجمعی که اقامتگاه معمولی آنان در زمان سرشماری در ایران قرار دارد و نیز اعضای کلیه خانوارهای معمولی غیر ساکن کشور، جامعه مورد سرشماری را تشکیل می‌دهند. اعضای هیئتهای سیاسی و سفارتخانه‌های خارجی در ایران و افراد خانواده آنان جزو جامعه مورد سرشماری محسوب نمی‌شوند، اما ایرانیان عضو هیئتهای سیاسی و سفارتخانه‌های ایران در خارج از کشور و افراد خانواده آنان، جزو جامعه مورد سرشماری به حساب می‌آیند.

خانوار

خانوار از چند نفر تشکیل می‌شود که با هم در یک اقامتگاه زندگی می‌کنند، با یکدیگر هم‌خرج هستند و معمولاً "با هم غذا می‌خورند". فردی که به تنهایی زندگی می‌کند نیز، خانوار تلقی می‌شود. خانوار معمولی: خانوار با تعریف فوق، اکثر افراد کشور را در بر می‌گیرد و به همین دلیل این‌گونه خانوارها، "خانوار معمولی" نیز نامیده می‌شود.

خانوار معمولی ساکن: خانواری که در اقامتگاه ثابت سکونت دارد، "خانوار معمولی ساکن" نامیده می‌شود.

خانوار معمولی غیر ساکن: خانواری که در زمان سرشماری در اقامتگاه ثابتی سکونت ندارد، "خانوار معمولی غیر ساکن" نامیده می‌شود. این دسته از خانوارها شامل سه گروه زیر است:

۱- خانوارهایی که در زمان سرشماری در کوچ به سر می‌برند و یا در خارج شهرها و آبادیها در زیر چادر زندگی می‌کنند.

۲- خانوارهایی که در محل زندگی ثابتی زندگی نمی‌کنند و به‌طور مداوم محل زندگی خود را تغییر می‌دهند، مانند کولیها.

۳- خانوارهایی که محل زندگی مشخص ندارند و شبها معمولاً "در پارکها، خرابه‌ها، زیرپلها و ... بیتوته می‌کنند.

خانوار دستجمعی: مجموعه افرادی که به دلیل داشتن هدف یا ویژگیهای مشترک مانند تحصیل، بیماری روانی و ... با هم در یک موسسه از قبیل خوابگاه دانشجویی، آسایشگاه روانی و ... زندگی می‌کنند، یک خانوار دستجمعی به حساب می‌آیند. در این سرشماری، افرادی که در ندامتگاهها، بازداشتگاهها و مراکز مشابه نگهداری می‌شوند و نیز افرادی که در سربازخانه‌ها، پادگانها، پاسگاهها، پایگاهها، یا اردوگاههای نظامی و انتظامی به‌طور جمعی به سر می‌برند و همچنین دانش‌آموزان و دانشجویان موسسات آموزشی نیروهای نظامی و انتظامی، به عنوان اعضای خانوار دستجمعی مورد سرشماری قرار نمی‌گیرند. این‌گونه افراد همراه با سایر اعضای خانوار معمولی خود سرشماری می‌شوند.

یک

اقامتگاه معمولی

اقامتگاه معمولی خانوار، محلی است که خانوار در زمان سرشماری در آنجا زندگی می‌کند، مشروط بر اینکه اقامتگاه دیگری نداشته باشد. اقامتگاه معمولی خانواری که در زمان سرشماری بیش از یک اقامتگاه دارد، محلی است که بیشترین مدت سال را در آنجا به سر می‌برد.

شهر (نقطه شهری)

منظور از شهر، هر یک از نقاطی است که دارای شهرداری باشد.

آبادی (نقطه روستایی)

آبادی به مجموعه یک یا چند مکان و اراضی به هم پیوسته (اعم از کشاورزی و غیرکشاورزی) گفته می‌شود که خارج از محدوده شهرها واقع شده و دارای محدوده ثبتی یا عرفی مستقل باشد. اگر آبادی در زمان سرشماری، محل سکونت خانوار یا خانوارهایی باشد، "دارای سکنه" و در غیر این صورت، "خالی از سکنه" تلقی می‌شود.

جمعیت ساکن در نقاط شهری

منظور از جمعیت ساکن در نقاط شهری در هر یک از محدوده‌های بخش، شهرستان، استان یا کشور، جمعیت کلیه شهرهایی است که در همان محدوده قرار دارد و جمعیت هر شهر عبارت است از مجموع تعداد اعضای همه خانوارهای معمولی ساکن و دستجمعی که اقامتگاه معمولی آنها در زمان سرشماری در آن شهر واقع است.

جمعیت ساکن در نقاط روستایی

منظور از جمعیت ساکن در نقاط روستایی در هر یک از محدوده‌های دهستان، بخش، شهرستان، استان یا کشور، جمعیت کلیه آبادیهایی است که در همان محدوده قرار دارد و جمعیت هر آبادی عبارت است از مجموع تعداد اعضای همه خانوارهای معمولی ساکن و دستجمعی که اقامتگاه معمولی آنها در زمان سرشماری در آن آبادی واقع است.

سن

منظور از سن، تعداد سالهای کاملی است که از زمان تولد فرد گذشته است.

مهاجران وارد شده

در هر شهر یا آبادی، آن دسته از اعضای خانوارهای معمولی ساکن و دستجمعی که متولد آنجا نباشند، مهاجر شناخته می‌شوند.

محل تولد

منظور از محل تولد، آبادی یا شهری است که در زمان تولد فرد، اقامتگاه معمولی مادر او بوده است.

باسواد

کسانی که می‌توانند به فارسی یا هر زبان دیگری متن ساده‌ای را بخوانند و بنویسند، خواه مدرک رسمی داشته یا نداشته باشند، باسواد تلقی می‌شوند. همه محصلان از جمله نوآموزان سال اول ابتدایی و سوادآموزان نهضت سوادآموزی نیز باسواد به حساب می‌آیند.

کار، هر فعالیت فکری یا بدنی است که قانوناً " مجاز باشد و به منظور کسب درآمد (نقدی، غیرنقدی) صورت گیرد .

وضع فعالیت در ۷ روز گذشته

در این سرشماری، وضع فعالیت افراد در ۷ روز پیش از مراجعه مامور سرشماری مورد نظر است. هر یک از افراد از این نظر و با توجه به

تعریف کار، در یکی از گروههای زیر قرار میگیرند:

شاغل: افراد زیر شاغل به حساب میآیند:

— کسانی که دارای شغلی هستند، اعم از اینکه در ۷ روز پیش از مراجعه مامور سرشماری کار کرده و یا به عللی از قبیل مرخصی، بیماری،

تعطیل موقت محل کار و ... کار نکردهاند و پس از رفع علت به کار خود ادامه خواهند داد.

— کسانی که شغل مستمر نداشته ولی در ۷ روز پیش از مراجعه مامور سرشماری، حداقل دو روز کار کردهاند.

— کسانی که تحت عنوان کارآموز در ۷ روز پیش از مراجعه مامور سرشماری به کار اشتغال داشتهاند.

— کسانی که دارای شغلی هستند، ولی در ۷ روز پیش از مراجعه مامور سرشماری به اقتضای فصل و ماهیت فصلی کار خود، کار نکردهاند

(بیکاران فصلی)، مشروط بر آنکه در جستجوی کار دیگری هم نباشند.

— افرادی که به انجام خدمت وظیفه عمومی مشغول هستند.

— کسانی که در حال گذراندن دورههای آموزشی در دانشکدهها و آموزشگاههای مربوط به نیروهای نظامی و انتظامی هستند.

بیکار (جویای کار): کسانی که شاغل به حساب نمیآیند و در ۷ روز پیش از مراجعه مامور سرشماری در جستجوی کار بودهاند، بیکار (جویای

کار) تلقی می شوند.

محصل: کسانی که شاغل، بیکار (جویای کار) محسوب نمی شوند و در ۷ روز پیش از مراجعه مامور سرشماری در حال تحصیل بودهاند، محصل

به حساب میآیند.

خانه دار: خانه دار به کسانی گفته می شود که شاغل، بیکار (جویای کار) و محصل به حساب نمیآیند و بنا بر اظهار پاسخگو، در ۷ روز پیش از

مراجعه مامور سرشماری به خانه داری مشغول بودهاند.

دارای درآمد بدون کار: کسانی که شاغل، بیکار (جویای کار) محصل و خانه دار محسوب نمی شوند و درآمدهای مستمری مانند حقوق بازنشستگی،

حقوق وظیفه، درآمد املاک و مستغلات، سود سهام و ... دارند، دارای درآمد بدون کار محسوب می شوند.

سایر: کسانی که از نظر وضع فعالیت در ۷ روز پیش از مراجعه مامور سرشماری، در هیچ یک از گروههای بالا قابل طبقه بندی نیستند، در گروه

سایر قرار میگیرند.

مفاهیم به کار رفته در این نشریه

نسبت جنسی

نسبت تعداد مردان به زنان یا زنان به مردان ، نسبت جنسی نامیده می‌شود . معمولاً " در این مورد نسبت تعداد مردان به زنان را محاسبه می‌کنند و به صورت درصد ارائه می‌دهند . یعنی اگر M تعداد مردان و F تعداد زنان در یک منطقه جغرافیایی باشد ، نسبت جنسی در آن منطقه عبارت خواهد بود از :

$$\text{نسبت جنسی} = \frac{M}{F} \times 100$$

گروههای عمده سنی

در مجموعه نشریات نتایج سرشماری عمومی نفوس و مسکن سال ۱۳۶۵ ، علاوه بر سنین منفرد و گروههای سنی منظم (۵ ساله و ۱۰ ساله) ، طبقه‌بندی سنی دیگری نیز برای جمعیت در نظر گرفته شده است که هر طبقه آن ، یک گروه عمده سنی نامیده می‌شود و عبارت است از :

افراد ۱ - ۵ ساله : نوباوگان

افراد ۶ - ۱۰ ساله : کودکان

افراد ۱۱ - ۱۴ ساله : نوجوانان

افراد ۱۵ - ۲۴ ساله : جوانان

افراد ۲۵ - ۶۴ ساله : میانسالان

افراد ۶۵ ساله و بیشتر : بزرگسالان

افرادی که سن آنان معلوم نبوده و یا امکان انتساب آنان به یکی از گروههای سنی وجود نداشته است ، در گروه " سن نامشخص " منظور شده است .

نسبت باسوادی

این نسبت در هر جامعه از تقسیم تعداد افراد با سواد در یک سن یا گروه سنی معین به جمعیت آن سن یا گروه سنی به دست می‌آید و معمولاً " به صورت " درصد " بیان می‌شود .

چهار

ویزگیهای عمده نقاط روستایی شهرستان جهرم

جهرم یکی از شهرستانهای استان فارس است که در قسمت مرکزی این استان واقع شده و مرکز آن شهر جهرم است . این شهرستان دارای ۲ شهر جهرم و خانکهدان است . همچنین شهرستان جهرم به ۴ بخش شامل ۹ دهستان تقسیم شده و متشکل از ۲۰۸ آبادی دارای سکنه و ۱۰۴ آبادی خالی از سکنه است .

جمعیت

در سرشماری عمومی نفوس و مسکن مهرماه ۱۳۶۵ ، شهرستان جهرم دارای ۱۶۵۹۶۲ نفر جمعیت بوده است . از این تعداد ، ۸۰۹۵۰ نفر ساکن در نقاط شهری ، ۸۱۶۶۷ نفر ساکن در نقاط روستایی و بقیه غیر ساکن بوده اند .

جدول ۱- تعداد آبادیهای دارای سکنه شهرستان بر حسب بخش ، به تفکیک طبقات جنسی

بخش	جمع	۱ تا ۲۴ نفر	۲۵ تا ۴۹ نفر	۵۰ تا ۹۹ نفر	۱۰۰ تا ۲۴۹ نفر	۲۵۰ تا ۴۹۹ نفر	۵۰۰ تا ۹۹۹ نفر	۱۰۰۰ تا ۲۴۹۹ نفر	۲۵۰۰ تا ۴۹۹۹ نفر	۵۰۰۰ نفر و بیشتر
شهرستان جهرم	۲۰۸	۴۶	۲۲	۱۷	۲۸	۲۵	۲۰	۱۷	۲	۱
خفر	۶۲	۱۰	۲	۲	۱۱	۱۲	۱۴	۱۲	۰	۰
مریمکان	۴۷	۳	۳	۴	۱۶	۱۲	۷	۲	۰	۰
کردیان	۲۹	۱۵	۲	۲	۱	۴	۲	۲	۰	۱
مرکزی	۶۹	۱۸	۱۵	۹	۱۰	۷	۷	۱	۲	۰

از جمعیت نقاط روستایی این شهرستان ، ۴۲۵۵۳ نفر را مردان و ۳۹۱۱۴ نفر را زنان تشکیل می‌دهد . نسبت جنسی در این جمعیت نشان می‌دهد که در مقابل هر ۱۰۰ نفر زن ، ۱۰۹ نفر مرد وجود دارد . این نسبت در بین اطفال کمتر از یکساله ۱۰۶ و در بین افراد ۶۵ ساله و بیشتر ۱۱۹ است . پایینترین نسبت جنسی (۱۰۶) به دو گروه سنی اطفال (کمتر از یکساله) و کودکان (۶ - ۱۰ ساله) و بالاترین نسبت ، به گروه سنی بزرگسالان (۶۵ ساله و بیشتر) تعلق دارد .

جدول ۲- جمعیت نقاط روستایی شهرستان بر حسب بخش و گروه‌های عمده سنی، به تفکیک جنس

نسبت جنسی	زن	مرد	مرد و زن		گروه‌های عمده سنی
			درصد	تعداد	
۱۰۹	۳۹۱۱۴	۴۲۵۵۳	۱۰۰/۰۰	۸۱۶۶۷	شهرستان چهرم
۱۰۶	۱۶۴۷	۱۷۵۴	۴/۱۶	۳۴۰۱	اطفال / کمتر از یکساله /
۱۰۷	۸۳۸۴	۸۹۴۵	۲۱/۲۲	۱۷۳۲۹	نوباوگان / ۱-۵ ساله /
۱۰۶	۶۱۶۰	۶۵۴۵	۱۵/۵۶	۱۲۷۰۵	کودکان / ۶-۱۰ ساله /
۱۰۷	۳۶۷۲	۳۹۱۹	۹/۳۰	۷۵۹۱	نوجوانان / ۱۱-۱۴ ساله /
۱۱۴	۶۷۰۸	۷۶۶۳	۱۷/۶۰	۱۴۳۷۱	جوانان / ۱۵-۲۴ ساله /
۱۰۹	۱۱۴۷۰	۱۲۴۴۷	۲۹/۲۹	۲۳۹۱۷	میانسالان / ۲۵-۶۴ ساله /
۱۱۹	۱۰۴۹	۱۲۴۴	۲/۸۱	۲۲۹۳	بزرگسالان / ۶۵ ساله و بیشتر /
■	۲۴	۳۶	۰/۰۷	۶۰	نامشخص
۱۰۹	۱۶۵۲۵	۱۸۰۷۵	۱۰۰/۰۰	۳۴۶۰۰	بخش خفر
۱۰۴	۶۷۹	۷۰۸	۴/۰۱	۱۳۸۷	اطفال / کمتر از یکساله /
۱۰۶	۳۵۱۳	۳۷۱۸	۲۰/۹۰	۷۲۳۱	نوباوگان / ۱-۵ ساله /
۱۱۱	۲۳۶۸	۲۶۲۵	۱۴/۴۳	۴۹۹۳	کودکان / ۶-۱۰ ساله /
۱۰۳	۱۵۹۷	۱۶۴۲	۹/۳۶	۳۲۳۹	نوجوانان / ۱۱-۱۴ ساله /
۱۱۸	۲۸۱۹	۳۳۳۶	۱۷/۷۹	۶۱۵۵	جوانان / ۱۵-۲۴ ساله /
۱۰۸	۵۰۸۱	۵۴۹۱	۳۰/۵۵	۱۰۵۷۲	میانسالان / ۲۵-۶۴ ساله /
۱۱۸	۴۶۰	۵۴۲	۲/۹۰	۱۰۰۲	بزرگسالان / ۶۵ ساله و بیشتر /
■	۸	۱۳	۰/۰۶	۲۱	نامشخص
۱۰۸	۷۲۲۷	۷۸۲۴	۱۰۰/۰۰	۱۵۰۵۱	بخش سیمکان
۱۱۷	۲۸۸	۳۳۷	۴/۱۵	۶۲۵	اطفال / کمتر از یکساله /
۱۰۸	۱۵۸۱	۱۷۱۰	۲۱/۸۷	۳۲۹۱	نوباوگان / ۱-۵ ساله /
۱۰۵	۱۲۰۱	۱۲۵۸	۱۶/۳۴	۲۴۵۹	کودکان / ۶-۱۰ ساله /
۱۰۵	۷۰۹	۷۴۱	۹/۶۳	۱۴۵۰	نوجوانان / ۱۱-۱۴ ساله /
۱۱۵	۱۱۷۱	۱۳۴۶	۱۶/۷۲	۲۵۱۷	جوانان / ۱۵-۲۴ ساله /
۱۰۵	۲۱۰۷	۲۲۲۲	۲۸/۷۶	۴۳۲۹	میانسالان / ۲۵-۶۴ ساله /
۱۲۳	۱۷۰	۲۰۹	۲/۵۲	۳۷۹	بزرگسالان / ۶۵ ساله و بیشتر /
■	۰	۱	۰/۰۱	۱	نامشخص

جدول ۲- جمعیت نقاط روستایی شهرستان بر حسب بخش و گروه‌های عمده‌سنی، به تفکیک جنس (دنباله)

سنت جنسی	زن	مرد	مردوزن		گروه‌های عمده‌سنی
			تعداد	درصد	
۱۱۰	۶۱۶۷	۶۷۹۱	۱۰۰/۰۰	۱۲۹۵۸	بخش کردیان
۹۷	۲۶۵	۲۵۶	۴/۰۲	۵۲۱	اطفال/کمتر از یکساله/
۱۰۸	۱۲۷۹	۱۴۸۸	۲۲/۱۳	۲۸۶۷	نوباوگان/۱-۵ساله/
۱۰۷	۱۰۱۳	۱۰۸۶	۱۶/۲۰	۲۰۹۹	کودکان/۶-۱۰ساله/
۱۱۳	۵۵۵	۶۲۵	۹/۱۱	۱۱۸۰	نوجوانان/۱۱-۱۴ساله/
۱۱۶	۱۰۷۶	۱۲۴۸	۱۷/۹۳	۲۳۲۴	جوانان/۱۵-۲۴ساله/
۱۱۱	۱۷۰۰	۱۸۹۲	۲۷/۷۲	۳۵۹۲	میانسالان/۲۵-۶۴ساله/
۱۱۰	۱۷۷	۱۹۴	۲/۸۶	۳۷۱	بزرگسالان/۶۵ساله و بیشتر/
*	۲	۲	۰/۰۳	۴	نامشخص *
۱۰۷	۹۱۹۵	۹۸۶۳	۱۰۰/۰۰	۱۹۰۵۸	بخش مرکزی
۱۰۹	۴۱۵	۴۵۳	۴/۵۵	۸۶۸	اطفال/کمتر از یکساله/
۱۰۶	۱۹۱۱	۲۰۲۹	۲۰/۶۷	۳۹۴۰	نوباوگان/۱-۵ساله/
۱۰۰	۱۵۷۸	۱۵۷۶	۱۶/۵۵	۳۱۵۴	کودکان/۶-۱۰ساله/
۱۱۲	۸۱۱	۹۱۱	۹/۰۴	۱۷۲۲	نوجوانان/۱۱-۱۴ساله/
۱۰۶	۱۶۴۲	۱۷۲۳	۱۷/۷۱	۳۳۶۵	جوانان/۱۵-۲۴ساله/
۱۱۰	۲۵۸۲	۲۸۴۲	۲۸/۴۶	۵۴۲۴	میانسالان/۲۵-۶۴ساله/
۱۲۴	۲۴۲	۲۹۹	۲/۸۴	۵۴۱	بزرگسالان/۶۵ساله و بیشتر/
*	۱۴	۲۰	۰/۱۸	۳۴	نامشخص *

* محاسبه مفهوم ندارد.

خانوار

در سرشماری مهرماه ۱۳۶۵، شهرستان جهرم دارای ۳۲۱۵۷ خانوار بوده است. از این تعداد، ۱۶۱۸۱ خانوار ساکن در نقاط شهری، ۱۵۳۹۸ خانوار ساکن در نقاط روستایی و بقیه غیر ساکن بوده‌اند.

جدول ۳- تعداد آبادیهای دارای سکنه شهرستان بر حسب بخش، به تفکیک گروه بندی تعداد خانوار

بخش	مجموع	۱ خانوار	۲ خانوار	۳ خانوار	۴ خانوار	۵ خانوار	۶ خانوار	۷ خانوار	۸ خانوار	۹ خانوار	۱۰ خانوار	بیشتر
شهرستان جهرم	۲۰۸	۴۸	۲۰	۱۶	۴۲	۲۶	۱۷	۳	۰	۰	۰	۰
بخش خفر	۶۳	۹	۴	۱	۱۱	۱۲	۱۲	۱۴	۱۲	۰	۰	۰
بخش سیمکان	۴۷	۳	۳	۴	۱۸	۱۱	۶	۲	۰	۰	۰	۰
بخش کردیان	۲۹	۱۶	۱	۱	۲	۵	۱	۲	۱	۰	۰	۰
بخش مرکزی	۶۹	۲۰	۱۲	۱۰	۱۱	۸	۵	۱	۲	۰	۰	۰

متوسط تعداد افراد در خانوارهای معمولی ساکن نقاط روستایی این شهرستان، ۵/۳ نفر است. بیشترین تعداد خانوار، مربوط به خانوارهای ۴ نفره و کمترین آن مربوط به خانوارهای ۱ نفره است.

جدول ۴- خانوارهای معمولی ساکن نقاط روستایی شهرستان بر حسب بخش، به تفکیک تعداد افراد در خانوار

بخش	مجموع	۱ نفر	۲ نفر	۳ نفر	۴ نفر	۵ نفر	۶ نفر	۷ نفر	۸ نفر	۹ نفر	۱۰ نفر	بیشتر
شهرستان جهرم	۱۵۳۹۸	۶۱۹	۲۵۵۳	۱۸۵۰	۲۰۴۱	۱۹۴۴	۲۰۲۱	۱۸۷۰	۱۴۸۹	۸۶۸	۸۴۳	۰
بخش خفر	۶۶۹۵	۲۴۷	۷۵۴	۸۲۱	۹۴۰	۸۴۷	۹۱۶	۸۲۸	۶۲۷	۲۵۶	۲۵۹	۰
بخش سیمکان	۲۷۷۷	۹۶	۳۱۵	۲۴۰	۳۲۴	۳۵۰	۳۷۱	۲۸۸	۲۹۱	۱۵۲	۱۵۰	۰
بخش کردیان	۱۲۹۱	۱۲۳	۲۶۴	۲۶۱	۲۸۵	۳۰۶	۳۱۷	۲۹۴	۳۲۴	۱۲۳	۱۶۳	۰
بخش مرکزی	۳۵۳۵	۱۵۳	۴۲۰	۴۲۸	۴۹۲	۴۴۱	۴۱۷	۳۶۰	۳۲۶	۲۲۷	۲۷۱	۰

مهاجرت

در سرشماری عمومی نفوس و مسکن مهرماه ۱۳۶۵، ۸۸/۲ درصد از جمعیت نقاط روستایی شهرستان جهرم در همان آبادی که در زمان سرشماری اقامت داشته‌اند متولد شده‌اند. مقایسه محل تولد افراد با محلی که در زمان سرشماری در آنجا اقامت داشته‌اند نشان می‌دهد که ۵/۴ درصد جمعیت نقاط روستایی این شهرستان از آبادی به آبادی و ۱/۸ درصد از شهر به آبادی، در طول زندگی‌شان مهاجرت کرده‌اند.

جدول ۵ جمعیت نقاط روستایی شهرستان بر حسب گروه‌های عمده‌شنی، به تفکیک محل تولد

اظهار شده	محل تولد در جای دیگر			محل تولد در این محل	جمع	گروه‌های عمده‌شنی
	خارج کشور	شهر	آبادی			
۱۸۹	۳۶۲۸	۱۴۲۸	۴۳۷۷	۷۲۰۳۵	۸۱۶۶۷	شهرستان جهرم
۱۳	۶۴	۲۰	۱۵	۳۲۸۹	۳۴۰۱	اطفال / کمتر از یکساله /
۶۱	۳۲۱	۱۷۷	۱۶۱	۱۶۶۰۹	۱۷۲۲۹	نویسندگان / ۱-۵ ساله /
۲۷	۶۱۵	۱۵۰	۲۷۸	۱۱۶۳۵	۱۲۷۰۵	کودکان / ۶-۱۰ ساله /
۱۴	۳۷۸	۹۰	۲۷۱	۶۸۳۸	۷۵۹۱	نوجوانان / ۱۱-۱۴ ساله /
۳۱	۸۴۷	۳۴۸	۱۰۰۵	۱۲۱۴۰	۱۴۳۷۱	جوانان / ۱۵-۲۴ ساله /
۳۸	۱۲۷۷	۶۰۲	۲۴۵۲	۱۹۵۴۸	۲۳۹۱۷	میانسالان / ۲۵-۶۴ ساله /
۵	۱۱۰	۴۹	۱۹۴	۱۹۲۵	۲۲۹۲	بزرگسالان / ۶۵ ساله و بیشتر /
۰	۱۶	۲	۱	۴۱	۶۰	نامشخص

سواد

در سرشماری مهرماه ۱۳۶۵ شهرستان جهرم ، از ۶۰۹۳۷ نفر جمعیت ۶ ساله و بیشتر نقاط روستایی این شهرستان ، ۵۸/۷ درصد باسواد بودمانند . نسبت باسوادی در این جمعیت برای مردان ، ۶۷/۶ درصد و برای زنان ، ۴۹/۵ درصد بوده است . این نسبت برای افراد لازم‌التعلیم (۶- ۱۴ ساله) ، ۸۹/۳ درصد و برای افراد ۱۵ ساله و بیشتر ، ۴۳/۵ درصد بوده است .

جدول ۶- درصد باسوادان کلی سوادان در جمعیت ۶ ساله بیشتر نقاط روستایی شهرستان بر حسب جنس و گروه‌های عمده‌شنی به تفکیک جنس

اظهار شده	کلی سواد		باسواد		جمع	گروه‌های عمده‌شنی
	زن	مرد	زن	مرد		
۰/۴۸	۵۰/۴۳	۳۲/۰۱	۴۸/۹۶	۶۷/۶۲	۱۰۰/۰۰	شهرستان جهرم
۰/۷۷	۱۲/۷۶	۶/۰۲	۸۶/۳۶	۹۳/۳۱	۱۰۰/۰۰	کودکان / ۶-۱۰ ساله /
۰/۳۳	۱۵/۷۷	۷/۵۸	۸۲/۸۲	۹۲/۱۹	۱۰۰/۰۰	نوجوانان / ۱۱-۱۴ ساله /
۰/۱۷	۳۷/۷۰	۱۶/۳۸	۶۲/۰۹	۸۳/۴۸	۱۰۰/۰۰	جوانان / ۱۵-۲۴ ساله /
۰/۴۱	۸۵/۱۷	۵۷/۴۱	۱۴/۲۷	۴۲/۳۱	۱۰۰/۰۰	میانسالان / ۲۵-۶۴ ساله /
۲/۰۹	۹۴/۶۶	۸۷/۰۶	۲/۴۸	۱۱/۵۰	۱۰۰/۰۰	بزرگسالان / ۶۵ ساله و بیشتر /
۰/۵۷	۵۱/۷۱	۳۰/۶۵	۴۷/۵۶	۶۸/۹۳	۱۰۰/۰۰	بخش خفر
۱/۱۰	۱۰/۶۸	۴/۶۱	۸۷/۹۶	۹۴/۵۱	۱۰۰/۰۰	کودکان / ۶-۱۰ ساله /
۰/۳۷	۱۵/۷۲	۵/۴۲	۸۳/۷۸	۹۴/۳۴	۱۰۰/۰۰	نوجوانان / ۱۱-۱۴ ساله /
۰/۲۳	۳۷/۵۷	۱۳/۱۳	۶۲/۱۱	۸۶/۷۲	۱۰۰/۰۰	جوانان / ۱۵-۲۴ ساله /
۰/۴۳	۸۵/۹۵	۵۵/۹۵	۱۳/۴۶	۴۳/۷۸	۱۰۰/۰۰	میانسالان / ۲۵-۶۴ ساله /
۲/۱۰	۹۶/۲۰	۸۳/۵۸	۱/۳۰	۱۴/۵۸	۱۰۰/۰۰	بزرگسالان / ۶۵ ساله و بیشتر /

جدول ۶- درصد سواد ان بی سوادان در جمعیت ۶ ساله بیشتر نقاط روستایی شهرستان جیبخش و گروههای عمده تنی بنگلیک جنس (دنبال)

انگازنده	لی سواد		باسواد		جمع	گروههای عمده تنی
	زن	مرد	زن	مرد		
۰/۲۸	۵۶/۲۵	۳۴/۲۰	۴۳/۲۱	۶۵/۶۷	۱۰۰/۰۰	بخش سیمکان
۰/۲۴	۱۵/۵۷	۲/۲۴	۸۴/۰۱	۹۶/۵۸	۱۰۰/۰۰	کودکان/۶-۱۰ ساله /
۰/۱۴	۱۷/۶۳	۷/۰۲	۸۲/۲۳	۹۲/۸۵	۱۰۰/۰۰	نوجوانان/۱۱-۱۴ ساله /
۰/۱۶	۴۹/۸۷	۲۱/۹۲	۴۹/۹۶	۷۷/۹۳	۱۰۰/۰۰	جوانان/۱۵-۲۴ ساله /
۰/۳۰	۹۲/۹۳	۶۲/۵۶	۶/۵۵	۳۷/۲۵	۱۰۰/۰۰	میانسالان/۲۵-۶۴ ساله /
۱/۵۸	۹۷/۰۶	۹۴/۲۶	۰/۰۰	۵/۲۶	۱۰۰/۰۰	بزرگسالان/۶۵ ساله و بیشتر /
۰/۲۵	۴۳/۱۶	۲۷/۸۰	۵۶/۶۰	۷۱/۹۴	۱۰۰/۰۰	بخش کردیان
۰/۴۸	۸/۵۹	۴/۲۴	۹۱/۰۲	۹۵/۲۱	۱۰۰/۰۰	کودکان/۶-۱۰ ساله /
۰/۲۵	۹/۷۳	۶/۵۶	۹۰/۰۹	۹۳/۱۲	۱۰۰/۰۰	نوجوانان/۱۱-۱۴ ساله /
۰/۰۰	۲۵/۹۳	۱۱/۶۲	۷۴/۰۷	۸۸/۳۸	۱۰۰/۰۰	جوانان/۱۵-۲۴ ساله /
۰/۱۷	۸۰/۴۱	۵۲/۷۵	۱۹/۴۷	۴۷/۰۴	۱۰۰/۰۰	میانسالان/۲۵-۶۴ ساله /
۰/۳۵	۹۳/۲۲	۸۹/۱۸	۴/۵۲	۱۰/۳۱	۱۰۰/۰۰	بزرگسالان/۶۵ ساله و بیشتر /
۰/۶۵	۴۸/۲۳	۳۵/۶۷	۵۰/۹۱	۶۳/۷۹	۱۰۰/۰۰	بخش مرکزی
۰/۸۶	۱۶/۴۱	۱۱/۷۴	۸۲/۷۶	۸۷/۳۷	۱۰۰/۰۰	کودکان/۶-۱۰ ساله /
۰/۴۱	۱۸/۳۷	۱۲/۶۲	۸۱/۰۱	۸۷/۱۶	۱۰۰/۰۰	نوجوانان/۱۱-۱۴ ساله /
۰/۲۱	۳۶/۹۷	۲۱/۷۵	۶۲/۸۵	۷۸/۰۲	۱۰۰/۰۰	جوانان/۱۵-۲۴ ساله /
۰/۶۵	۸۰/۴۴	۵۹/۳۲	۱۸/۷۵	۴۰/۱۸	۱۰۰/۰۰	میانسالان/۲۵-۶۴ ساله /
۲/۹۶	۹۰/۹۱	۸۶/۹۶	۴/۹۶	۱۱/۰۴	۱۰۰/۰۰	بزرگسالان/۶۵ ساله و بیشتر /

وضع فعالیت

در سرشماری مهرماه ۱۳۶۵ ، ۳۷/۳ درصد جمعیت ۱۰ ساله و بیشتر نقاط روستایی شهرستان جهرم را افراد شاغل و بیکار (جویای کار) تشکیل می‌دادند . نسبت افراد شاغل به جمعیت ۱۰ ساله و بیشتر در نقاط روستایی این شهرستان ، ۳۱/۲ درصد بوده است . این نسبت برای مردان ، ۵۸/۳ درصد و برای زنان ، ۱/۴ درصد بوده است .

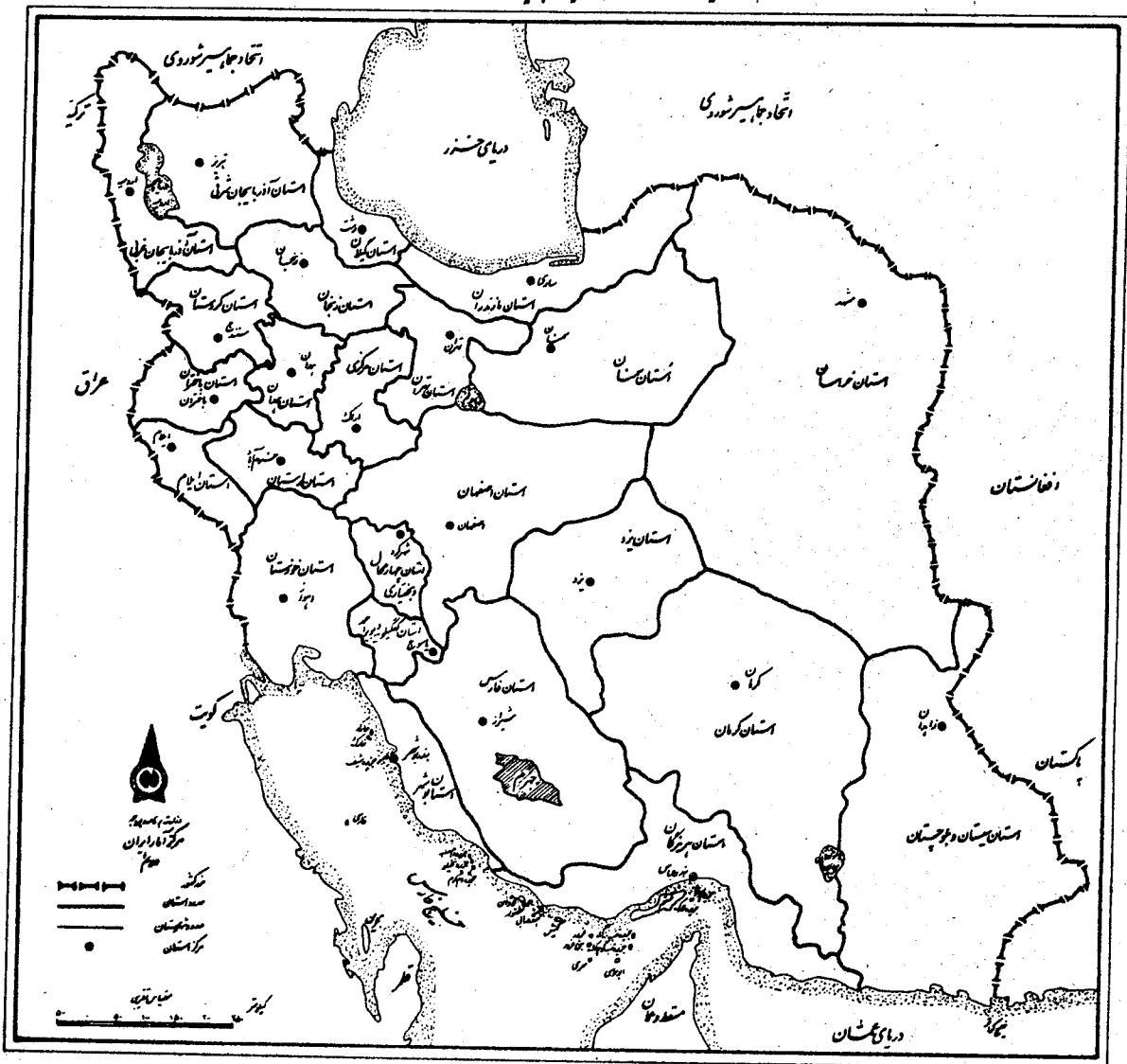
جدول ۷- جمعیت ۱۰ ساله و بیشتر نقاط روستایی شهرستان بر حسب بخش در وضع فعالیت، بنگلایک جنسی

زن		مرد		مرد و زن		وضع فعالیت
درصد	تعداد	درصد	تعداد	درصد	تعداد	
۱۰۰/۰۰	۲۲۹۹۲	۱۰۰/۰۰	۲۶۴۳۹	۱۰۰/۰۰	۵۰۴۳۱	شهرستان جهرم
۶/۶۰	۳۳۶	۵۸/۲۶	۱۵۴۰۲	۱۲/۲۱	۱۵۷۳۹	شاغل
۱/۵۲	۳۷۱	۱۰/۱۱	۲۶۲۲	۶/۰۵	۳۰۵۱	بییکار / جویبای کار /
۱۱/۱۱	۲۶۹۰	۲۰/۵۹	۵۴۴۵	۱۶/۱۳	۸۱۳۵	محصن
۷۴/۷۵	۱۷۸۷۱	۰/۸۵	۲۳۲	۳۵/۸۲	۱۸۰۶۲	خانه دار
۰/۶۹	۱۶۵	۱/۲۶	۳۶۰	۱/۰۴	۵۲۵	دار ای در امدیدون کار
۹/۸۴	۲۳۲۲	۸/۳۵	۸۲۰	۹/۰۶	۴۵۷۰	سایر
۰/۹۱	۲۳۲	۰/۷۳	۱۲۵	۰/۶۹	۳۴۹	اظهار نشده
۱۰۰/۰۰	۱۰۳۷۵	۱۰۰/۰۰	۱۱۴۷۷	۱۰۰/۰۰	۲۱۸۵۲	بخش خفر
۷/۳۰	۱۱۵	۰/۶۸	۶۷۸۱	۳۱/۶۵	۶۹۱۶	شاغل
۰/۹۲	۹۸	۰/۶۹	۱۰۳۲	۵/۱۷	۱۱۳۰	بییکار / جویبای کار /
۱۱/۰۵	۱۱۸۱۱	۱۱/۳۱	۲۵۶۰	۱۷/۲۰	۳۷۵۸	محصن
۷۷/۷۸	۸۰۵۸	۰/۷۷	۸۸	۳۷/۲۸	۸۱۴۶	خانه دار
۰/۷۱	۷۱	۱/۲۰	۱۴۹	۱/۰۳	۲۲۵	دار ای در امدیدون کار
۶/۷۲	۶۹۷	۷/۰۸	۸۱۲	۶/۹۱	۱۵۰۹	سایر
۰/۰۹	۳۱۱	۰/۴۸	۵۵	۰/۷۷	۱۶۸	اظهار نشده
۱۰۰/۰۰	۴۳۵۶	۱۰۰/۰۰	۴۷۱۷	۱۰۰/۰۰	۹۰۷۲	بخش سیمکان
۱/۸۱	۸۱	۶/۲۰	۲۰۵۲	۲۴/۵۳	۳۱۳۲	شاغل
۳/۱۱	۹۲	۶/۲۶	۲۰۶	۴/۳۹	۳۹۸	بییکار / جویبای کار /
۱۰/۴۰	۴۵۳	۲۰/۳۰	۹۶۷	۱۵/۶۵	۱۴۲۰	محصن
۷۱/۲۵	۲۱۰۸	۰/۸۹	۴۲	۷۲/۲۲	۳۱۵۰	خانه دار
۰/۰۱	۴۰	۱/۲۶	۶۰	۱/۱۰	۱۰۰	دار ای در امدیدون کار
۱۲/۶۵	۵۵۱	۵/۸۵	۲۷۶	۹/۱۱	۸۲۷	سایر
۰/۰۱	۳۱	۰/۲۰	۱۴	۰/۵۰	۴۵	اظهار نشده

جدول ۲- جمعیت ۱۰ ساله بیشتر نقاط روستایی شهرستان بر حسب بخش و وضع فعالیت، تفکیک جنس (ذیبال)

زن		مرد		مرد و زن		وضع فعالیت
درصد	تعداد	درصد	تعداد	درصد	تعداد	
۱۰۰/۰۰	۲۷۰۰	۱۰۰/۰۰	۴۱۷۲	۱۰۰/۰۰	۷۸۷۲	بخش کردیان
۱/۵۱	۵۶	۵۳/۸۴	۲۲۴۶	۲۹/۲۴	۲۳۰۲	شاغل
۰/۷۰	۲۶	۱۱/۸۶	۴۹۵	۶/۶۲	۵۲۱	بیکار/جویای کار/
۱۳/۰۸	۴۸۴	۲۲/۹۶	۹۵۸	۱۸/۳۲	۱۴۴۲	محصل
۷۷/۰۵	۲۸۵۱	۰/۷۷	۳۲	۳۶/۶۲	۲۸۸۳	خانه دار
۰/۶۲	۲۳	۱/۵۳	۶۴	۱/۱۱	۸۷	دارای درآمد بدون کار
۹/۵۱	۲۴۱	۸/۶۸	۳۶۲	۷/۶۶	۶۰۳	سایر
۹/۵۱	۱۹	۰/۳۶	۱۵	۰/۴۳	۳۴	اظهار نشده
۱۰۰/۰۰	۵۵۶۱	۱۰۰/۰۰	۶۰۷۳	۱۰۰/۰۰	۱۱۶۳۴	بخش مرکزی
۱/۱۵	۶۴	۵۴/۷۳	۳۳۲۴	۲۹/۱۲	۳۳۸۸	شاغل
۲/۹۰	۱۶۱	۱۳/۸۵	۸۴۱	۸/۶۱	۱۰۰۲	بیکار/جویای کار/
۹/۹۸	۵۵۵	۱۵/۸۱	۹۶۰	۱۲/۰۲	۱۵۱۵	محصل
۶۸/۷۱	۳۸۲۱	۱/۰۲	۶۲	۳۲/۳۸	۳۸۸۳	خانه دار
۰/۴۷	۲۶	۱/۴۳	۸۷	۰/۹۷	۱۱۳	دارای درآمد بدون کار
۱۵/۷۰	۸۷۳	۱۲/۴۸	۷۵۸	۱۴/۰۲	۱۶۳۱	سایر
۱/۱۰	۶۱	۰/۶۸	۴۱	۰/۸۸	۱۰۲	اظهار نشده

نقشه تقسیمات کشوری جمهوری اسلامی ایران به تفکیک استان ۱۳۶۵



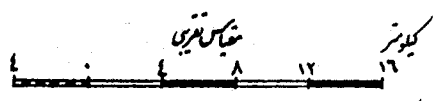
نقشه شهرستان جهرم به تفکیک بخش و دهستان

شماره عمومی همراه سال ۱۳۶۵ شیراز



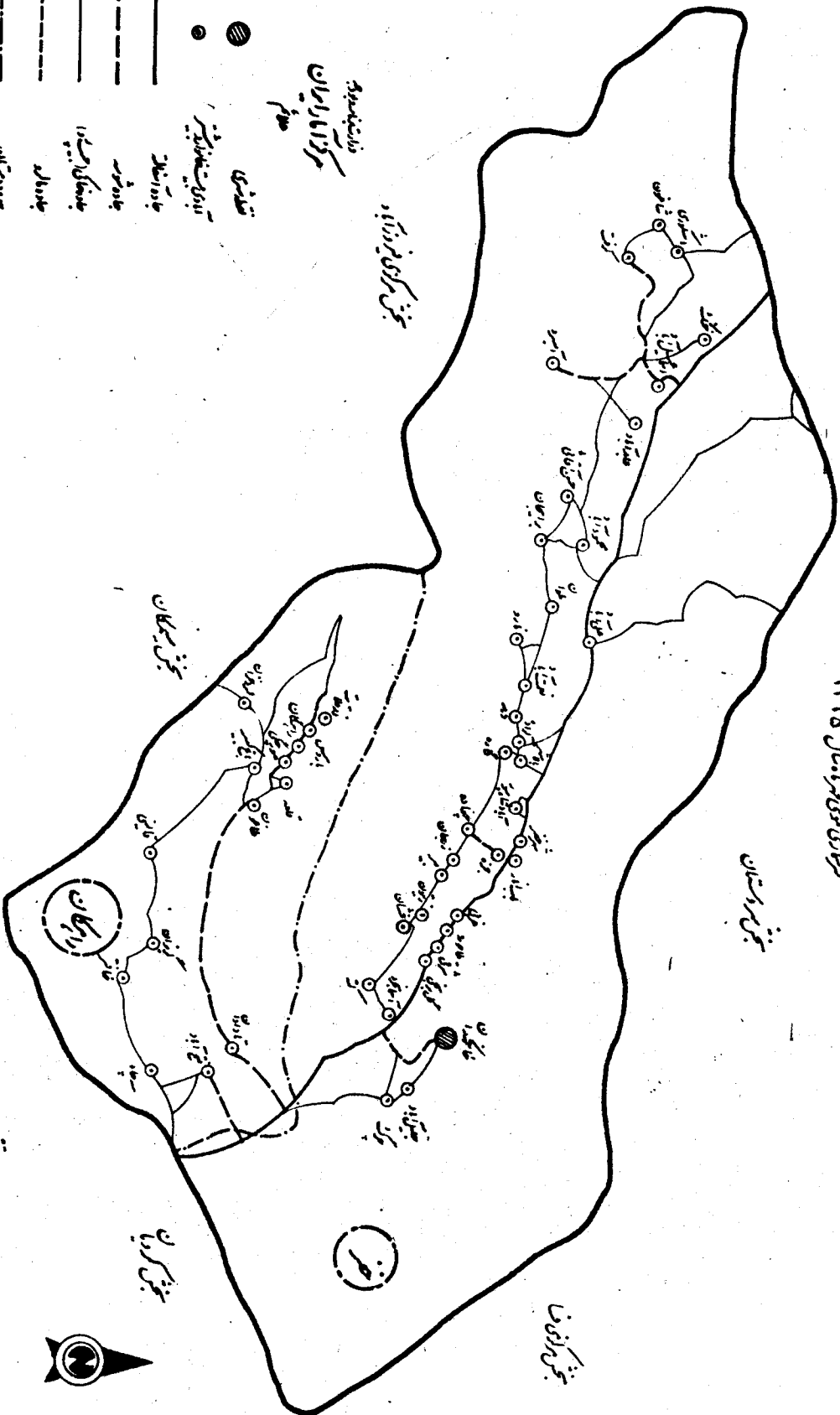
وزارتخانه راه و ترابری
مرکز آمار ایران
علامه

- — — — — مرز کشور
- ===== مرز شهرستان
- ===== مرز بخش
- مرز دهستان
- مرکز شهرستان
- نقطه شهری
- مرکز بخش (نقطه شهری)
- مرکز بخش (نقطه روستایی با جمعیت ...)
- مرکز بخش (نقطه روستایی با جمعیت کم از ...)
- آبادی دارای ...



نقشه راه‌های تجاری خراسان فارس

شماره کمی به سال ۱۳۱۵



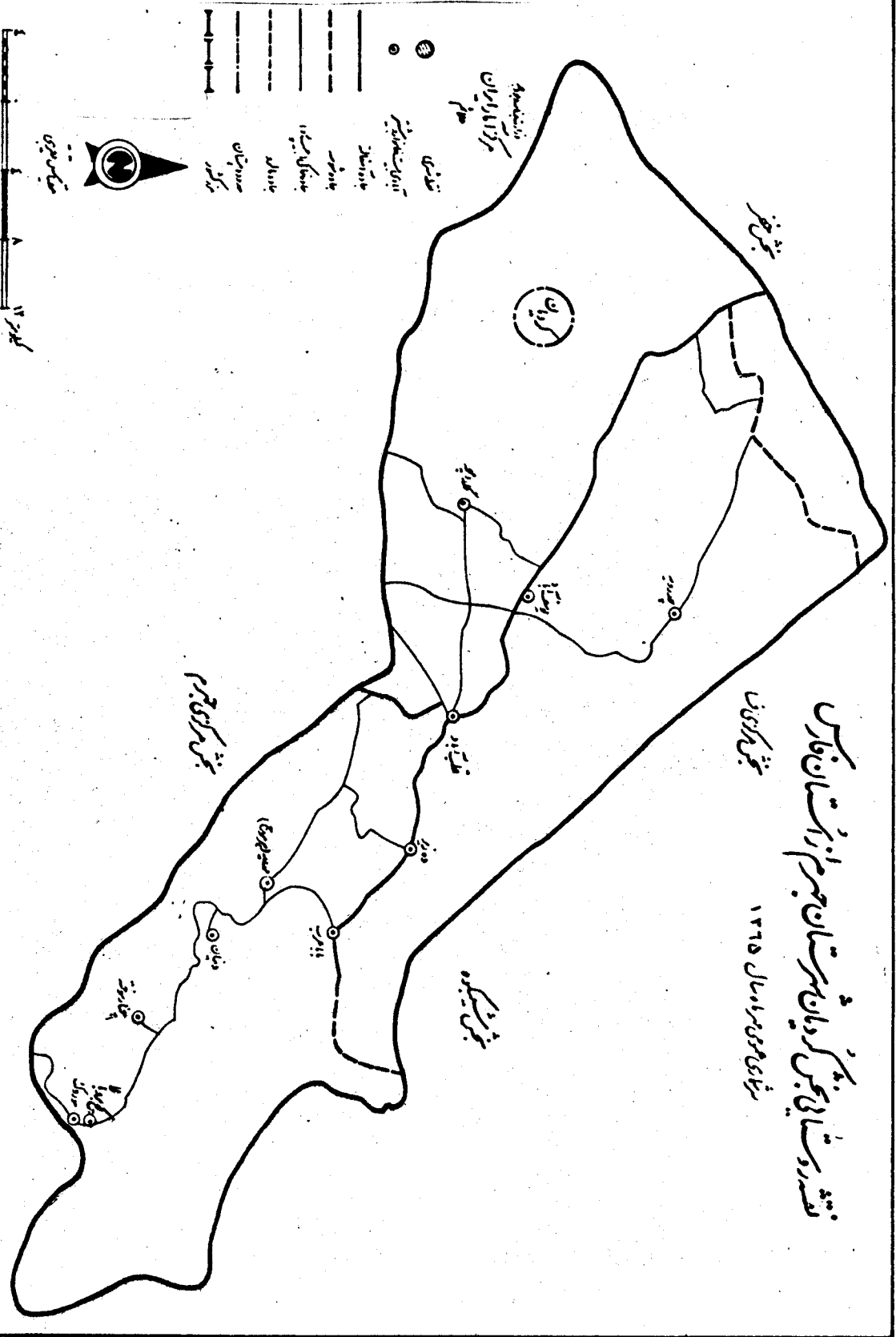
- (with thick border) : مرز استان
- (with thin border) : مرز بخش
- (solid line) : راه اصلی
- - - (dashed line) : راه فرعی
- ⋯ (dotted line) : راه کوهستانی
- ⋯ (dotted line) : راه ساحلی
- ⋯ (dotted line) : راه رودخانه
- ⋯ (dotted line) : راه کوهستانی
- ⋯ (dotted line) : راه کوهستانی
- ⋯ (dotted line) : راه کوهستانی

نقشه استانهای بخش میکلان شهرستان مازان فارس

رشتهای عمومی هر سال ۱۳۳۵



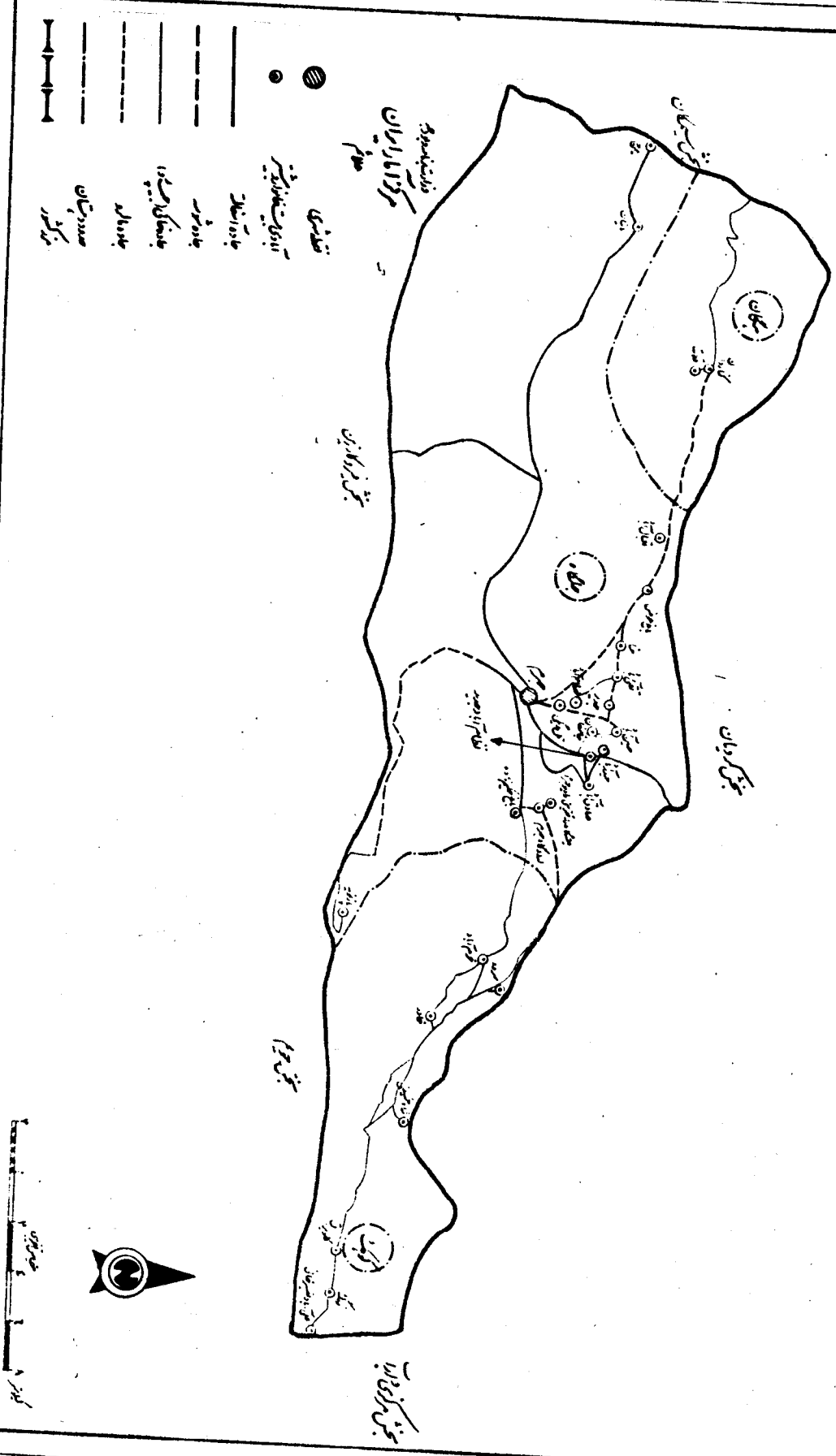
نقشه راه شایان بخش گردان بهرستان از استان فارس
 بخش مرکزی فارس
 شورای عمومی مردمان سال ۱۳۶۵



نقشه روستاهای بخش مرکزی شهرستان بهمین از استان فارس

شماره ۱۰۱ مورخه ۱۳۱۵ سال

بخش مرکزی



شماره ردیف آبادی	آبادی	کده آبادی	نوع راه آبادی (کده)	تعداد خانوار	کل جمعیت	جمعیت عساکر و پیشتر	جمعیت باسواد	جمعیت شامل	فعالیت کشاورزی						
									زراعت	باغداری	دامداری و پرورش طیور	پرورش طیور	پرورش گاو و بز	پرورش ماهی	
۱	۲	۳	۴	۵	۶	۷	۸	۹	۱۰	۱۱	۱۲	۱۳	۱۴	۱۵	۱۶
	بخش خفر			۶۶۵	۲۴۶۰۰	۱۸۹۶۲	۱۵۲۷۴	۶۶۳۵	۵۱						
	دهستان خفر			۵۴۰۵	۲۷۹۹۷	۲۱۱۳۱	۱۷۷۷۴	۵۷۰۵	۲۴						
۱	اباد شاهپور	۰۷۳۸۰۵	۱	۲۷۴	۱۴۰۷	۱۱۱۱	۶۷۹	۲۲۶	*						
۲	ابگرد	۰۷۳۸۰۷	۲	۴۰۰	۱۹۵۷	۱۴۶۱	۲۳۳	۴۳۵	*						
۳	امامعلی آباد	۰۷۳۸۰۹	۲	۱۲۴	۶۵۱	۵۲۹	۲۲۰	۱۱۲	*						
۴	امامشیر	۰۷۳۸۱۰	۲	۱۴۰	۷۶۵	۵۷۸	۲۸۹	۳۵۲	*						
۵	انگوری	۰۷۳۸۱۱	۲	۷۴	۲۸۵	۲۸۴	۱۴۰	۷۵	*						
۶	بناپ انار	۰۷۳۸۱۲	۱	۲۷۶	۱۰۸۱	۸۵۵	۶۱۴	۲۷۹	*						
۷	بیلاشهر	۰۷۳۸۱۳	۲	۱۶۷	۸۴۲	۶۶۷	۴۴۹	۱۶۵	*						
۸	بیر ایچان	۰۷۳۸۱۴	۲	۲۲۱	۱۹۲۱	۱۵۰۹	۹۶۱	۲۹۰	*						
۹	بیر	۰۷۳۸۱۶	۲	۶۶	۲۲۲	۲۲۸	۱۱۷	۳۴	*						
۱۰	تاج آباد	۰۷۳۸۱۸	۴	۱	۴	۴	۲	۳	*						
۱۱	جزه	۰۷۳۸۲۷	۳	۶۹۲	۶۰۳۱	۶۰۳۹	۶۸۱	۲۷۷	*						
۱۲	جدیل آباد	۰۷۳۸۲۸	۳	۳۲۱	۳۰۷	۵۱۵	۳۶۲	۹۹	*						
۱۳	جوزخه	۰۷۳۸۲۹	۲	۱	۲	۲	۱	۰	*						
۱۴	چرک	۰۷۳۸۳۱	۲	۱۴۱	۶۸۱	۴۹۸	۲۶۲	۱۲۰	*						
۱۵	چغاده	۰۷۳۸۳۰	۲	۱۲۸	۶۸۷	۵۰۰	۲۵۸	۱۵۲	*						
۱۶	حسن اقبایی	۰۷۳۸۳۲	۲	۲۵	۱۹۴	۱۴۷	۵۷	۲۹	*						
۱۷	خسک	۰۷۳۸۳۳	۲	۶۲	۲۵۸	۲۷۰	۱۴۴	۶۶	*						
۱۸	درمه	۰۷۳۸۳۴	۲	۷۱	۴۲۳	۲۱۰	۱۵۰	۱۰۳	*						
۱۹	زرچان	۰۷۳۸۳۵	۲	۱۷۱	۹۵۰	۶۷۲	۳۲۴	۱۸۳	*						
۲۰	زیون	۰۷۳۸۳۶	۲	۷۲	۳۰۴	۱۵۷	۱۰۵	۳۴	*						
۲۱	مهل آباد	۰۷۳۸۳۷	۱	۲	۶	۶	۲	۶	*						
۲۲	شانون	۰۷۳۸۳۸	۲	۷۵	۲۷۸	۲۸۱	۱۵۱	۳۴	*						
۲۳	شرقی	۰۷۳۸۳۹	۲	۱۴۲	۶۸۱	۴۹۶	۳۲۴	۴۱۰	*						
۲۴	شهر خفر	۰۷۳۸۴۲	۱	۲۲۲	۱۷۱۹	۱۲۵۲	۱۰۱۱	۴۰۱	*						
۲۵	ظاحوشه	۰۷۳۸۴۵	۲	۸۸	۴۸۱	۳۶۶	۲۷۰	۱۱۱	*						
۲۶	عابد آباد	۰۷۳۸۴۶	۲	۳۴	۲۷۰	۲۶۶	۱۴۲	۵۶	*						
۲۷	عیاض آباد	۰۷۳۸۴۷	۲	۶	۲۱	۸۱	۵	۶	*						
۲۸	علی آباد	۰۷۳۸۴۸	۲	۲۲۸	۱۲۱۱	۹۹۲	۳۶۲	۲۴۸	*						
۲۹	غریبی	۰۷۳۸۴۶	۲	۱۸۱	۲۹۲	۶۶۶	۸۱۸	۲۰۲	*						
۳۰	فشان	۰۷۳۸۵۰	۲	۱۶۰	۸۰۰	۵۸۰	۳۵۵	۱۵۰	*						
۳۱	کته	۰۷۳۸۵۱	۲	۱۸۹	۹۹۰	۶۸۶	۳۶۲	۱۶۲	*						
۳۲	کراده	۰۷۳۸۵۲	۲	۲۰۱	۱۰۴۲	۲۸۷	۵۲۹	۲۶۲	*						
۳۳	کرگشته	۰۷۳۸۵۳	۲	۲۰۸	۱۰۲۲	۷۹۹	۴۲۷	۱۸۲	*						
۳۴	کوره	۰۷۳۸۵۴	۲	۴۲	۱۲۰	۱۶۶	۱۰۱	۱۴	*						
۳۵	قلبرنجی	۰۷۳۸۵۵	۲	۲۰۲	۱۱۵۵	۳۴۴	۵۵۵	۲۴۲	*						
۳۶	گله دانی محمدقلی و ستا	۰۷۳۸۵۷	۱	۲	۱۰	۸	۳	۴	*						
۳۷	محمود آباد	۰۷۳۸۶۰	۲	۷۰	۲۶۶	۲۲۰	۱۷۱	۶۳	*						
۳۸	مزرعه جیحان ارمی	۰۷۳۸۶۱	۲	۱	۱	۱	۰	۱	*						
۳۹	مزرعه مدین عبداله	۰۷۳۸۶۲	۲	۲	۱۷	۱۱	۱	۳	*						
۴۰	مزرعه صیف الهزارع	۰۷۳۸۶۳	۱	۱	۱	۱	۰	۱	*						
۴۱	ملوان	۰۷۳۸۶۴	۲	۵۴	۲۹۲	۲۲۶	۱۳۵	۵۱	*						
۴۲	شارو	۰۷۳۸۶۵	۲	۲۲	۱۶۲	۱۱۲	۲۵	۲۵	*						
۴۳	شمیر آباد	۰۷۳۸۶۶	۲	۱۰	۵۸	۴۴	۲۱	۱۰	*						
۴۴	نعمت آباد	۰۷۳۸۶۷	۲	۱۶۶	۳۱۹	۱۸۶	۴۳۴	۱۷۲	*						

کد نوع راه آبادی: ۱ جاده اسفالت، ۲ جاده شوسه، ۳ جاده خاکی، ۴ مارود، ۵ سایر (راه آسفالته، راه آسفالته، راه آسفالته، راه آسفالته، راه آسفالته)

تعداد گاو و گوساله	تعداد گوسفند و بز	تعمیرگاه بین‌المللی کشت و پروری	فروشگاه دامدانی	دسترسی به وسایل تعمیراتی و ابزارآلات	تلفن	دسترسی به روزنامه و مجله و ابزارآلات	صندوق پست	بیمارستان دامپزشکی	دانشگاه دامپزشکی	پزشک	خانه بهداشت	مرکز بهداشتی درمانی	حمام	آموزشگاه تخصصی کشاورزی	مدرسه راهنمایی	دبستان	برق	آب لوله‌کشی	پایگاه خدمات بیج	مرکز خدمات دامپزشکی	دسترسی به وسایل دامپزشکی	شورای اسلامی دامپزشکی	امکان مذبحی مسلمانان	مذبح مذبحی مسلمانان	شماره ردیف آبادی
۴۲	۴۱	۴۰	۳۹	۳۸	۳۷	۳۶	۳۵	۳۴	۳۳	۳۲	۳۱	۳۰	۲۹	۲۸	۲۷	۲۶	۲۵	۲۴	۲۳	۲۲	۲۱	۲۰	۱۹	۱۸	۱۷
۲۱۷۱	۹۴۶۰	۱	۲۰	۲۲	۱	۱	۱۲	۴	۲	۲	۱۰	۴	۸	۲۱	۱۵	۴۷	۲۵	۲۱	۱۶	۰	۲	۴۴	۲۴	۱۷	
۲۰۲۴	۵۱۴۴۰	۱	۱۶	۱۲	۱	۱	۱۲	۴	۲	۲	۷	۴	۶	۱۲	۱۱	۲۴	۲۲	۱۱	۰	۱	۲۴	۲۰	۱۱		
۲۵	۱۱۰۰		*	*			*	*			*	*	*	*	*	*	*	*	*	*	*	*	*	*	۱
۰	۲۱۰۰		*	*			*	*			*	*	*	*	*	*	*	*	*	*	*	*	*	*	۲
۶۰	۵۰۰		*	*			*	*			*	*	*	*	*	*	*	*	*	*	*	*	*	*	۲
۱۵	۲۵۰		*	*			*	*			*	*	*	*	*	*	*	*	*	*	*	*	*	*	۴
۲۵	۲۰۰۰		*	*			*	*			*	*	*	*	*	*	*	*	*	*	*	*	*	*	۵
۲	۱۰۰		*	*	*	*	*	*	*	*	*	*	*	*	*	*	*	*	*	*	*	*	*	*	۶
۴	۲۰۰		*	*			*	*			*	*	*	*	*	*	*	*	*	*	*	*	*	*	۷
۲۰۰	۱۲۰۰		*	*			*	*	*	*	*	*	*	*	*	*	*	*	*	*	*	*	*	*	۸
۴۰	۱۰۰		*	*			*	*			*	*	*	*	*	*	*	*	*	*	*	*	*	*	۹
۰	۱۰۰		*	*			*	*			*	*	*	*	*	*	*	*	*	*	*	*	*	*	۱۰
۶۰	۱۷۰۰		*	*			*	*			*	*	*	*	*	*	*	*	*	*	*	*	*	*	۱۱
۰	۲۷۰		*	*			*	*			*	*	*	*	*	*	*	*	*	*	*	*	*	*	۱۲
۰	۴۰۰		*	*			*	*			*	*	*	*	*	*	*	*	*	*	*	*	*	*	۱۳
۱۵۰	۲۵۰		*	*			*	*			*	*	*	*	*	*	*	*	*	*	*	*	*	*	۱۴
۱۰	۱۵۰۰		*	*			*	*			*	*	*	*	*	*	*	*	*	*	*	*	*	*	۱۵
۲۵	۱۲۰۰		*	*			*	*			*	*	*	*	*	*	*	*	*	*	*	*	*	*	۱۶
۲	۲۰۰۰		*	*			*	*			*	*	*	*	*	*	*	*	*	*	*	*	*	*	۱۷
۸۰	۲۵۰۰		*	*			*	*			*	*	*	*	*	*	*	*	*	*	*	*	*	*	۱۸
۳۰	۱۰۰		*	*			*	*			*	*	*	*	*	*	*	*	*	*	*	*	*	*	۱۹
۰	۰		*	*			*	*			*	*	*	*	*	*	*	*	*	*	*	*	*	*	۲۰
۶۵	۱۴۵۰		*	*			*	*			*	*	*	*	*	*	*	*	*	*	*	*	*	*	۲۱
۵	۵۰		*	*			*	*			*	*	*	*	*	*	*	*	*	*	*	*	*	*	۲۲
۱۰۰	۵۵۰		*	*			*	*			*	*	*	*	*	*	*	*	*	*	*	*	*	*	۲۳
۱۰۰	۲۵۰	*	*	*			*	*	*	*	*	*	*	*	*	*	*	*	*	*	*	*	*	*	۲۴
۱۰	۳۰		*	*			*	*			*	*	*	*	*	*	*	*	*	*	*	*	*	*	۲۵
۵	۲۰		*	*			*	*			*	*	*	*	*	*	*	*	*	*	*	*	*	*	۲۶
۱۰	۱۱۰۰۰		*	*			*	*			*	*	*	*	*	*	*	*	*	*	*	*	*	*	۲۷
۲۰	۲۰۰		*	*			*	*			*	*	*	*	*	*	*	*	*	*	*	*	*	*	۲۸
۲۰۰	۱۴۱۰		*	*			*	*			*	*	*	*	*	*	*	*	*	*	*	*	*	*	۲۹
۱۰۰	۲۰۰۰		*	*			*	*			*	*	*	*	*	*	*	*	*	*	*	*	*	*	۳۰
۵۰	۲۵۰		*	*			*	*			*	*	*	*	*	*	*	*	*	*	*	*	*	*	۳۱
۵۰۰	۲۰۰۰		*	*			*	*			*	*	*	*	*	*	*	*	*	*	*	*	*	*	۳۲
۳۰	۲۵۰		*	*			*	*			*	*	*	*	*	*	*	*	*	*	*	*	*	*	۳۳
۱۰	۳۰۰		*	*			*	*			*	*	*	*	*	*	*	*	*	*	*	*	*	*	۳۴
۰	۱۲۰		*	*			*	*			*	*	*	*	*	*	*	*	*	*	*	*	*	*	۳۵
۲۰	۱۰۰۰		*	*			*	*			*	*	*	*	*	*	*	*	*	*	*	*	*	*	۳۶
۰	۰		*	*			*	*			*	*	*	*	*	*	*	*	*	*	*	*	*	*	۳۷
۰	۱۰۰۰		*	*			*	*			*	*	*	*	*	*	*	*	*	*	*	*	*	*	۳۸
۰	۰		*	*			*	*			*	*	*	*	*	*	*	*	*	*	*	*	*	*	۳۹
۰	۸۰۰		*	*			*	*			*	*	*	*	*	*	*	*	*	*	*	*	*	*	۴۰
۰	۲۰۰۰		*	*			*	*			*	*	*	*	*	*	*	*	*	*	*	*	*	*	۴۱
۱	۵۰۰		*	*			*	*			*	*	*	*	*	*	*	*	*	*	*	*	*	*	۴۲
۶۰	۱۲۰۰		*	*			*	*			*	*	*	*	*	*	*	*	*	*	*	*	*	*	۴۳

خصوصیات اجتماعی - اقتصادی آبادیهای دارای سکنه شهرستان چهرم

شماره ردیف آبادی	آبادی	نوع راه آبادی (کیلومتر)	تعداد خانوار	کلی جمعیت	جمعیت عساکر بیشتر	جمعیت باسواد	جمعیت شامل	فقاییت کشاورزی							
								زراعت	باغداری	دامداری دامپروری	پرورش طیور	پرورش گاو و اسب	پرورش بز و گوسفند	پرورش ماهی	
۱	۲	۳	۴	۵	۶	۷	۸	۹	۱۰	۱۱	۱۲	۱۳	۱۴	۱۵	۱۶
دهستان راهکان															
۱۸۹	آبادیه	۰۰۷۳۹۶۱	۲	۹	۲۶۰	۲۵۰۰	۱۲۲۰	۱۱	۱۷	*	*	*	*	*	*
۲	ابستان	۰۰۷۳۹۶۲	۲	۸	۲۱	۱۹	۱۱	۸	۱۴	*	*	*	*	*	*
۳	باروس	۰۰۷۳۹۶۳	۳	۱۲	۴۳	۴۸	۱۰۱	۱۵۷	۱۷	*	*	*	*	*	*
۴	بیاض کبیر	۰۰۷۳۹۶۴	۳	۱۲	۵۴	۵۵	۱۵۷	۱۷۱	۱۷	*	*	*	*	*	*
۵	شاد او ان	۰۰۷۳۹۶۵	۲	۹	۶۱	۵۰	۱۷۱	۱۶	۱۷	*	*	*	*	*	*
۶	خاکتر	۰۰۷۳۹۶۶	۲	۹	۳۶	۴۲	۱۶	۱۶	۱۷	*	*	*	*	*	*
۷	راهکان	۰۰۷۳۹۶۷	۲	۹	۲۰	۲۵	۴۳	۴۳	۱۷	*	*	*	*	*	*
۸	زر فلات	۰۰۷۳۹۶۸	۲	۱۴	۲۵	۲۱	۴۳	۴۳	۱۷	*	*	*	*	*	*
۹	سه چاه	۰۰۷۳۹۶۹	۲	۲۶	۱۲	۱۶	۲۱	۲۱	۱۷	*	*	*	*	*	*
۱۰	طاقون	۰۰۷۳۹۷۰	۲	۲۱	۱۶	۱۲	۲۱	۲۱	۱۷	*	*	*	*	*	*
۱۱	فتح آباد	۰۰۷۳۹۷۱	۲	۱۸۵	۶۲	۳۳	۱۲۱	۱۲۱	۱۷	*	*	*	*	*	*
۱۲	قالبینی	۰۰۷۳۹۷۲	۲	۳۲	۱۰۹	۱۲۱	۱۲۱	۱۲۱	۱۷	*	*	*	*	*	*
۱۳	قلعه	۰۰۷۳۹۷۳	۲	۴۷	۲۲	۱۶۰	۵۰	۵۰	۱۷	*	*	*	*	*	*
۱۴	قهوه خانه قلی زور بخش	۰۰۷۳۹۷۴	۱	۱	۳	۲	۲	۲	۱۷	*	*	*	*	*	*
۱۵	کنه	۰۰۷۳۹۷۵	۴	۷	۲۳	۸	۱۰	۱۰	۱۷	*	*	*	*	*	*
۱۶	کریز ان	۰۰۷۳۹۷۶	۲	۲۲	۱۱۷	۶۳	۳۰	۳۰	۱۷	*	*	*	*	*	*
۱۷	لردخز ان	۰۰۷۳۹۷۷	۲	۲۰	۱۲۱	۳۵	۲۷	۲۷	۱۷	*	*	*	*	*	*
۱۸	مرغاری شایان	۰۰۷۳۹۷۸	۱	۱	۱	۰	۱	۱	۱۷	*	*	*	*	*	*
۱۹	مور چگی	۰۰۷۳۹۷۹	۲	۵۲	۱۸۱	۷۵	۵۷	۵۷	۱۷	*	*	*	*	*	*
بخش سیمکان															
دهستان پشتبهر															
۱	اسفندجان	۰۰۷۳۹۸۰	۲	۲۷	۲۷۱	۱۹۲	۶۶۶	۶۶۶	۱۶	*	*	*	*	*	*
۲	ایدویه	۰۰۷۴۰۰۶	۲	۲۸	۲۲۱	۱۶۱	۶۶۶	۶۶۶	۱۶	*	*	*	*	*	*
۳	بیادانجان	۰۰۷۴۰۰۷	۲	۲۸	۲۵۲	۱۶۱	۶۶۶	۶۶۶	۱۶	*	*	*	*	*	*
۴	به جان	۰۰۷۴۰۰۸	۳	۲۸	۲۵۲	۱۶۱	۶۶۶	۶۶۶	۱۶	*	*	*	*	*	*
۵	ترمه	۰۰۷۴۰۰۹	۲	۲۹	۲۶۱	۱۶۱	۶۶۶	۶۶۶	۱۶	*	*	*	*	*	*
۶	تیر انجان	۰۰۷۴۰۱۰	۳	۲۲	۲۱۶	۱۶۱	۶۶۶	۶۶۶	۱۶	*	*	*	*	*	*
۷	چرمشتابین	۰۰۷۴۰۱۱	۲	۴۰	۳۲۱	۱۶۱	۶۶۶	۶۶۶	۱۶	*	*	*	*	*	*
۸	چنبد	۰۰۷۴۰۱۲	۲	۳۱	۲۷۱	۱۶۱	۶۶۶	۶۶۶	۱۶	*	*	*	*	*	*
۹	چرمشتابالا	۰۰۷۴۰۱۳	۲	۱۱۰	۲۶۶	۱۶۱	۶۶۶	۶۶۶	۱۶	*	*	*	*	*	*
۱۰	چهار طاق	۰۰۷۴۰۱۴	۲	۲۷	۲۰۲	۱۵۱	۶۶۶	۶۶۶	۱۶	*	*	*	*	*	*
۱۱	دشت دال	۰۰۷۴۰۱۵	۲	۲۹	۲۷۱	۱۶۱	۶۶۶	۶۶۶	۱۶	*	*	*	*	*	*
۱۲	ده قانون	۰۰۷۴۰۱۶	۲	۲۹	۲۵۸	۱۶۱	۶۶۶	۶۶۶	۱۶	*	*	*	*	*	*
۱۳	شاه نور الدین	۰۰۷۴۰۱۷	۲	۲۹	۲۶۱	۱۶۱	۶۶۶	۶۶۶	۱۶	*	*	*	*	*	*
۱۴	قم آباد	۰۰۷۴۰۱۸	۲	۲۰	۱۱۱	۸۲	۲۰	۲۰	۱۶	*	*	*	*	*	*
۱۵	کند بجان	۰۰۷۴۰۱۹	۲	۲۱	۱۸۹	۱۲۷	۲۵	۲۵	۱۶	*	*	*	*	*	*
۱۶	کوشک حسن آباد	۰۰۷۴۰۲۰	۲	۲۱	۲۰۵	۱۲۰	۲۲	۲۲	۱۶	*	*	*	*	*	*
۱۷	مزرعه عنقران	۰۰۷۴۰۲۲	۲	۲	۹	۳	۲	۲	۱۶	*	*	*	*	*	*
دهستان کاکون															
۱	ارجویه	۰۰۷۴۰۵۰	۲	۲۲	۱۱۳	۸۳	۲۲۱	۲۲۱	۱۰	*	*	*	*	*	*
۲	اسفل	۰۰۷۴۰۵۱	۲	۲۲	۱۱۳	۸۳	۲۲۱	۲۲۱	۱۰	*	*	*	*	*	*
۳	دوزه	۰۰۷۴۰۵۲	۲	۱۵۶	۷۹	۸۸	۳۷۱	۳۷۱	۱۰	*	*	*	*	*	*

کد نوع راه آبادی: جاده اسفند ۱، جاده شوسه ۲، جاده خاک ۳، مارو ۴، سایر (اینگاه راه آهن، باره آبی ۵، ناشن ۶)

تعداد گاو و گوساله	تعداد گوسفند و بز	تیمبرگاه شین آلات کش در ری	فروشگاه تعاونی	دستری به وسیله تعمیر عمومی در ری	معلمین	دستری به روزنامه مجله آرا در ری	صندوق پست	بیمار و دامای رود سابی	دانشگاه تئیمبرگین در اهر	پزشک	خانه بهداشت	مرکز بهداشتی درمانی	حمام	اسکول و پیشرفت مواد آموزشی	مدرسه راهنمایی	دبستان	برق	آب لوله کشی	پایگاه بهداشت بیج	مرکز خدمات درمانی	دفتر جهاد سازندگی	شورای اسلامی رود سابی	اماکن مذهبی سلمانان	بنیاد مذهبی سلمانان	شماره در دفتر آبادی
۲۲	۲۱	۲۰	۱۹	۱۸	۱۷	۱۶	۱۵	۱۴	۱۳	۱۲	۱۱	۱۰	۹	۸	۷	۶	۵	۴	۳	۲	۱	۰	۰	۰	۱۷
۱۱۵۲	۴۲۱۸۰	۰	۴	۱۰	۰	۰	۱	۰	۰	۰	۲	۰	۲	۸	۴	۱۲	۲	۵	۵	۰	۱	۱۰	۱۴	۶	۱
۲۰	۰			*																		*	*	*	۲
۵	۵۰۰			*																		*	*	*	۲
۱۰۰	۱۰۰			*																		*	*	*	۲
۴۰۰	۵۵۰		*	*							*	*	*	*	*	*	*	*	*	*	*	*	*	*	۴
۲۵	۱۶۰۰		*	*		*	*	*	*	*	*	*	*	*	*	*	*	*	*	*	*	*	*	*	۵
۵۰	۲۰۰۰		*	*		*	*	*	*	*	*	*	*	*	*	*	*	*	*	*	*	*	*	*	۶
۲۰	۱۰۰		*	*		*	*	*	*	*	*	*	*	*	*	*	*	*	*	*	*	*	*	*	۷
۲۰	۸۰۰۰		*	*		*	*	*	*	*	*	*	*	*	*	*	*	*	*	*	*	*	*	*	۸
۰	۱۰۰۰۰		*	*		*	*	*	*	*	*	*	*	*	*	*	*	*	*	*	*	*	*	*	۹
۱۵	۲۰۰۰		*	*		*	*	*	*	*	*	*	*	*	*	*	*	*	*	*	*	*	*	*	۱۰
۹۰	۲۴۵۰		*	*		*	*	*	*	*	*	*	*	*	*	*	*	*	*	*	*	*	*	*	۱۱
۲۰۰	۲۰۰۰		*	*		*	*	*	*	*	*	*	*	*	*	*	*	*	*	*	*	*	*	*	۱۲
۶۰	۲۰		*	*		*	*	*	*	*	*	*	*	*	*	*	*	*	*	*	*	*	*	*	۱۳
۰	۰		*	*		*	*	*	*	*	*	*	*	*	*	*	*	*	*	*	*	*	*	*	۱۴
۷	۲۰۰۰		*	*		*	*	*	*	*	*	*	*	*	*	*	*	*	*	*	*	*	*	*	۱۵
۲	۲۰۰۰		*	*		*	*	*	*	*	*	*	*	*	*	*	*	*	*	*	*	*	*	*	۱۶
۸	۵۵۰۰		*	*		*	*	*	*	*	*	*	*	*	*	*	*	*	*	*	*	*	*	*	۱۷
۰	۰		*	*		*	*	*	*	*	*	*	*	*	*	*	*	*	*	*	*	*	*	*	۱۸
۱۰۰	۲۵۰		*	*		*	*	*	*	*	*	*	*	*	*	*	*	*	*	*	*	*	*	*	۱۹
۵۰۵۷	۷۱۶۱۲	۰	۱۰	۳۵	۲	۱۱	۲	۲	۱	۱	۶	۲	۲	۱۷	۵	۳۹	۰	۲۹	۱۵	۲	۲	۴۷	۱۲	۱۲	
۹۰۹	۳۴۵۵۳	۰	۵	۱۲	۰	۲	۱	۰	۰	۰	۳	۱	۲	۸	۲	۱۴	۰	۱۲	۵	۰	۰	۱۷	۵	۵	۱
۹۰	۵۲۵		*	*		*	*	*	*	*	*	*	*	*	*	*	*	*	*	*	*	*	*	*	۲
۶۰	۲۰۰		*	*		*	*	*	*	*	*	*	*	*	*	*	*	*	*	*	*	*	*	*	۲
۱۰۰	۱۷۰۰		*	*		*	*	*	*	*	*	*	*	*	*	*	*	*	*	*	*	*	*	*	۳
۵۰	۲۰۰۰۰		*	*		*	*	*	*	*	*	*	*	*	*	*	*	*	*	*	*	*	*	*	۴
۶۰	۴۰۰		*	*		*	*	*	*	*	*	*	*	*	*	*	*	*	*	*	*	*	*	*	۵
۴۲	۱۵۵۰		*	*		*	*	*	*	*	*	*	*	*	*	*	*	*	*	*	*	*	*	*	۶
۲۰	۶۵۰		*	*		*	*	*	*	*	*	*	*	*	*	*	*	*	*	*	*	*	*	*	۷
۱	۲۳۰		*	*		*	*	*	*	*	*	*	*	*	*	*	*	*	*	*	*	*	*	*	۸
۲۰۰	۲۳۰۰		*	*		*	*	*	*	*	*	*	*	*	*	*	*	*	*	*	*	*	*	*	۹
۶۰	۶۰۰		*	*		*	*	*	*	*	*	*	*	*	*	*	*	*	*	*	*	*	*	*	۱۰
۵۰	۲۰۰		*	*		*	*	*	*	*	*	*	*	*	*	*	*	*	*	*	*	*	*	*	۱۱
۲۰	۸۰۰		*	*		*	*	*	*	*	*	*	*	*	*	*	*	*	*	*	*	*	*	*	۱۲
۱۰	۱۵۰		*	*		*	*	*	*	*	*	*	*	*	*	*	*	*	*	*	*	*	*	*	۱۳
۲۰	۱۱۰۰		*	*		*	*	*	*	*	*	*	*	*	*	*	*	*	*	*	*	*	*	*	۱۴
۴۰	۲۰۰		*	*		*	*	*	*	*	*	*	*	*	*	*	*	*	*	*	*	*	*	*	۱۵
۳۵	۶۰۰		*	*		*	*	*	*	*	*	*	*	*	*	*	*	*	*	*	*	*	*	*	۱۶
۰	۵۵۰		*	*		*	*	*	*	*	*	*	*	*	*	*	*	*	*	*	*	*	*	*	۱۷
۱۵۲۰	۷۸۳۸۱	۰	۲	۱۰	۱	۶	۰	۲	۰	۱	۱	۰	۶	۲	۹	۰	۷	۷	۲	۱	۸	۱۲	۰	۰	۱
۵۰۰	۱۱۰۰		*	*		*	*	*	*	*	*	*	*	*	*	*	*	*	*	*	*	*	*	*	۲
۱۰۰	۱۱۰۰		*	*		*	*	*	*	*	*	*	*	*	*	*	*	*	*	*	*	*	*	*	۲
۲۰۰	۱۵۰۰		*	*		*	*	*	*	*	*	*	*	*	*	*	*	*	*	*	*	*	*	*	۳

خصوصیات اجتماعی - اقتصادی آبادیهای دارای سکنه شهرستان چهرم

شماره ردیف آبادی	آبادی	کده آبادی	نوع راه آبادی (کده)	تعداد خانوار	کل جمعیت	جمعیت عساکره بیشتر	جمعیت باسواد	جمعیت شامل	فعالیت عمده کسب و کاری						
									زراعت	باغداری	دامداری دامپروری	پرورش طیور	پرورش گاو ابریشم	پرورش بز و گوسفند	پرورش ماهی
۱	۲	۳	۴	۵	۶	۷	۸	۹	۱۰	۱۱	۱۲	۱۳	۱۴	۱۵	۱۶
۴	کاسکن	۰۷۴۰۵۲	۲	۸۴	۴۶۷	۲۴۹	۲۰۵	۹۵	*	*	*	*	*	*	*
۵	کر اده	۰۷۴۰۵۴	۲	۱۱۶	۶۳۱	۴۵۴	۱۹۸	۱۳۷	*	*	*	*	*	*	*
۶	کوهک سر تنگ	۰۷۴۰۵۵	۲	۱۱۲	۶۲۵	۴۵۸	۲۷۲	۱۳۸	*	*	*	*	*	*	*
۷	مزرعه چره	۰۷۴۰۵۶	۲	۱	۵	۵	۳	۲	*	*	*	*	*	*	*
۸	مزنکان	۰۷۴۰۵۷	۲	۱۴۵	۷۸۹	۵۹۱	۲۶۲	۱۶۲	*	*	*	*	*	*	*
۹	نوداد	۰۷۴۰۵۸	۲	۶۱	۲۹۲	۲۲۱	۱۴۰	۶۱	*	*	*	*	*	*	*
۱۰	همنده	۰۷۴۰۵۹	۲	۴۵	۲۴۱	۱۷۸	۹۳	۵۱	*	*	*	*	*	*	*
دهستان کلکلی - پهن بیابان															
۱	ابن خدیج	۰۷۴۰۸۰	۲	۴۵	۲۳۲	۱۶۵	۹۹	۴۷	*	*	*	*	*	*	*
۲	انغان	۰۷۴۰۸۱	۲	۵۹	۲۱۳	۲۲۵	۱۳۱	۶۷	*	*	*	*	*	*	*
۳	بیر اک	۰۷۴۰۸۲	۲	۴۰	۲۳۶	۱۷۰	۹۷	۴۸	*	*	*	*	*	*	*
۴	چشویان	۰۷۴۰۸۴	۲	۱۴	۸۰	۵۴	۲۹	۱۶	*	*	*	*	*	*	*
۵	درویشان	۰۷۴۰۸۷	۲	۲۰	۱۲۱	۸۶	۴۲	۲۶	*	*	*	*	*	*	*
۶	دستخضر	۰۷۴۰۸۸	۱	۱۱	۷۴	۵۲	۳۳	۱۱	*	*	*	*	*	*	*
۷	دولت آباد	۰۷۴۰۸۹	۲	۲۱	۱۱۲	۸۷	۵۳	۲۷	*	*	*	*	*	*	*
۸	ریکان	۰۷۴۰۹۰	۲	۴۲	۲۵۲	۱۸۲	۱۱۰	۵۰	*	*	*	*	*	*	*
۹	زاغ	۰۷۴۰۹۱	۲	۶۵	۳۳۱	۲۶۲	۱۲۵	۸۳	*	*	*	*	*	*	*
۱۰	زیقان	۰۷۴۰۹۲	۲	۲۵	۱۴۱	۱۱۲	۵۶	۳۱	*	*	*	*	*	*	*
۱۱	شاغون	۰۷۴۰۹۳	۲	۶۷	۴۱۰	۲۹۹	۱۷۱	۱۱۹	*	*	*	*	*	*	*
۱۲	شامحیط	۰۷۴۱۰۴	۲	۷	۴۲	۳۳	۸	۸	*	*	*	*	*	*	*
۱۳	شلمان	۰۷۴۰۹۴	۲	۴۲	۲۶۸	۲۱۰	۱۳۲	۵۸	*	*	*	*	*	*	*
۱۴	کبه	۰۷۴۰۹۶	۲	۴	۲۰	۱۶	۶	۲	*	*	*	*	*	*	*
۱۵	کلکلی	۰۷۴۰۹۷	۲	۸۲	۴۵۴	۳۳۲	۲۰۴	۱۱۷	*	*	*	*	*	*	*
۱۶	کوهکمار	۰۷۴۰۹۸	۲	۱۵۶	۸۵۸	۶۲۷	۳۸۵	۱۵۹	*	*	*	*	*	*	*
۱۷	کودز اغ	۰۷۴۰۹۹	۲	۳۷	۲۷۳	۲۲۹	۱۶۲	۳۴	*	*	*	*	*	*	*
۱۸	محبیط	۰۷۴۱۰۰	۲	۲۵	۱۲۱	۸۹	۳۰	۲۵	*	*	*	*	*	*	*
۱۹	مدخون	۰۷۴۱۰۱	۲	۱۶	۹۸	۸۲	۴۴	۳۳	*	*	*	*	*	*	*
۲۰	مزرعه مراد آباد	۰۷۴۱۰۲	۲	۵	۳۶	۳۰	۱۹	۹	*	*	*	*	*	*	*
بخش کر دیان															
۱	ابن کاهه	۰۷۴۱۳۴	۲	۱	۴	۴	۱	۲	*	*	*	*	*	*	*
۲	بابا عمر	۰۷۴۱۳۹	۱	۴۳	۸۶۱	۱۰۳۱	۱۱۸	۷۸۲	*	*	*	*	*	*	*
۳	بند بخت	۰۷۴۱۴۰	۲	۴	۲۸	۱۹	۹	۷	*	*	*	*	*	*	*
۴	تلمبه کر دولی	۰۷۴۱۴۷	۲	۴	۲۰	۱۵	۶	۳	*	*	*	*	*	*	*
۵	چاه بیید	۰۷۴۱۵۱	۲	۲	۱۰	۹	۵	۱	*	*	*	*	*	*	*
۶	چاه چاه بیگی	۰۷۴۱۵۲	۲	۲	۱۱	۹	۷	۳	*	*	*	*	*	*	*
۷	چدرویه	۰۷۴۱۵۵	۲	۷۲	۴۶۳	۳۵۸	۲۴۹	۷۹	*	*	*	*	*	*	*
۸	چنار موخته	۰۷۴۱۵۸	۲	۵۷	۲۰۲	۲۲۶	۷۰	۳۴	*	*	*	*	*	*	*
۹	خان شهر	۰۷۴۱۶۱	۲	۱	۷	۷	۵	۲	*	*	*	*	*	*	*
۱۰	دشک	۰۷۴۱۶۲	۲	۱۲	۶۹	۵۱	۷	۱۶	*	*	*	*	*	*	*
۱۱	دشبان	۰۷۴۱۶۳	۲	۸۹	۴۵۸	۳۳۳	۱۹۷	۹۵	*	*	*	*	*	*	*
۱۲	دهزیر	۰۷۴۱۶۴	۱	۴۶۷	۲۴۲۳	۱۷۶۴	۱۲۵۷	۲۵۱	*	*	*	*	*	*	*

کد نوع راه آبادی: ۱ جاده اسفالت، ۲ جاده شوسه، ۳ جاده خاکی، ۴ مارو، ۵ سایر (اینگاه راه آهن، باره آبی)، ۵ ناشنوع

تعداد گاو و گوساله	تعداد گوسفند و بز	تعمیرگاه آیین آلات کشاورزی	فروشگاه تعاونی	دستری بر وسیله نقلیه عمومی آرایه ای	تلفن	دستری بر روزنامه و مجله و آرایه ای	صندوق پست	بیمار و دامهای روستایی	لابراتوار میکسین دامپزشکی	پزشک	خانه بهداشت	مرکز بهداشتی درمانی	حمام	آموزش تخصصی مواد آموزشی	مدرسه راهنمایی	دبستان	برن	آب لوله کشی	پایگاه خاموش استیج	مرکز خدمات روستایی	دفتر بهداشت و سلامت	شورای اسلامی روستایی	امان مذبحی مسلمانان	مبلغ مذبحی مسلمانان	شماره پرونده آب و
۴۲	۴۱	۴۰	۳۹	۳۸	۳۷	۳۶	۳۵	۳۴	۳۳	۳۲	۳۱	۳۰	۲۹	۲۸	۲۷	۲۶	۲۵	۲۴	۲۳	۲۲	۲۱	۲۰	۱۹	۱۸	۱۷
۱۰۰	۲۱۰۰			*		*								*		*		*							۴
۹۰	۲۰۳۰			*		*								*		*		*							۵
۲۴۰	۲۵۰۰			*		*								*		*		*							۶
۱۰	۸			*		*								*		*		*							۷
۸۰	۱۶۵۰			*		*								*		*		*							۸
۱۰۰	۱۰۰			*		*								*		*		*							۹
۱۰۰	۲۰۰			*		*								*		*		*							۱۰
۲۶۲۸	۲۴۷۷۰	۰	۲	۱۲	۱	۲	۱	۰	۱	۰	۲	۰	۱	۲	۱	۱۶	۰	۱۰	۲	۰	۱	۱۸	۲	۱	۱
۷۰	۱۲۵۰		*	*		*								*		*		*							۲
۱۰۰	۱۶۵۰			*		*								*		*		*							۳
۶۰	۸۰۰			*		*								*		*		*							۴
۱۸	۱۰۰			*		*								*		*		*							۵
۷	۳۰۰			*		*								*		*		*							۶
۱	۲۰۰			*		*								*		*		*							۷
۱۰۰	۴۵۰			*		*								*		*		*							۸
۱۰۰	۲۰۰۰			*		*								*		*		*							۹
۱۲۰۰	۶۰۰			*		*								*		*		*							۱۰
۱۵۰	۲۵۴۰			*		*								*		*		*							۱۱
۱۵۰	۲۰۳۰		*	*		*								*		*		*							۱۲
۱۲	۱۳۰۰			*		*								*		*		*							۱۳
۵۰	۱۰۰۰			*		*								*		*		*							۱۴
.	.			*		*								*		*		*							۱۵
۳۰	۳۰۰۰			*		*								*		*		*							۱۶
۲۵۰	۲۶۰۰		*	*	*	*								*		*		*							۱۷
۲۰۰	۱۵۳۰			*		*								*		*		*							۱۸
۵۰	۴۲۰			*		*								*		*		*							۱۹
۸۰	۸۰۰			*		*								*		*		*							۲۰
.	۲۲۰۰			*		*								*		*		*							
۱۹۹	۷۰۰۴	۱	۵	۳۱	۲	۰	۵	۲	۱	۰	۲	۱	۲	۶	۱۳	۴	۸	۵	۰	۱	۱۴	۱۷	۸		
۱۹۹	۷۰۰۴	۱	۵	۳۱	۲	۰	۵	۲	۱	۰	۲	۱	۲	۶	۱۳	۴	۸	۵	۰	۱	۱۴	۱۷	۸		
.	۵۰			*		*								*		*		*							۱
۲۰	۱۵۰۰			*		*								*		*		*							۲
.	۲۵۰			*		*								*		*		*							۳
.	۱۵۰			*		*								*		*		*							۴
.	۲۰۰			*		*								*		*		*							۵
.	۲۲۰			*		*								*		*		*							۶
.	۸۵۰۰		*	*		*								*		*		*							۷
.	۱۷۱۰۰			*		*								*		*		*							۸
۱۲	۱۵۰			*		*								*		*		*							۹
.	۲۵۳۰			*		*								*		*		*							۱۰
.	۴۰۰		*	*		*								*		*		*							۱۱
۶۵	۲۵۰۰		*	*		*								*		*		*							۱۲

کتابخانه مرکزی امام ابراهیم
 ۹۷۹۰

خصوصیات اجتماعی - اقتصادی آبادیهای دارای سکنه شهرستان جهرم

شماره ردیف آبادی	آبادی	کد آبادی	نوع راه آبادی (کد)	تعداد خانوار	کل جمعیت	جمعیت عمال بیشتر	جمعیت باسواد	جمعیت شامل	فعالیت کشاورزی						
									پرورش ماهی	پرورش بز و گاو	پرورش گاو و گوسفند	پرورش گاو	پرورش گاو	پرورش گاو	پرورش گاو
۱	۲	۳	۴	۵	۶	۷	۸	۹	۱۰	۱۱	۱۲	۱۳	۱۴	۱۵	۱۶
۱۳	ظهر شیر	۰۷۴۱۶۶	۲	۲	۸	۶	۰	۲	*	*	*	*	*	*	*
۱۴	قطر آباد	۰۷۴۱۶۸	۱	۱	۵۲۱۵	۲۹۵۵	۱۸۸۱	۹۲۶	*	*	*	*	*	*	*
۱۵	قلعه مزرعه مخک	۰۷۴۱۶۹	۱	۲	۲۱	۱۱	۸	۲	*	*	*	*	*	*	*
۱۶	قوره خانه مخک	۰۷۴۱۷۰	۱	۱	۲	۲	۲	۲	*	*	*	*	*	*	*
۱۷	کچیر و بیلا	۰۷۴۱۷۱	۲	۲۰	۹۵	۵۸	۱۷	۲۰	*	*	*	*	*	*	*
۱۸	کوره خجیری شکر اله پور	۰۷۴۱۷۲	۱	۱	۱	۱	۰	۱	*	*	*	*	*	*	*
۱۹	کوشک سعادت آباد	۰۷۴۱۷۳	۲	۲	۲۱	۲۱	۴	۲	*	*	*	*	*	*	*
۲۰	قلعه امچه	۰۷۴۱۷۴	۲	۱۱۱	۱۶۱	۵۰۰	۳۶۴	۹۸	*	*	*	*	*	*	*
۲۱	مادران	۰۷۴۱۷۵	۲	۲	۲۱	۱۲	۰	۲	*	*	*	*	*	*	*
۲۲	مردان ری ۵ شیراز	۰۷۴۱۷۶	۲	۱	۱	۱	۰	۱	*	*	*	*	*	*	*
۲۳	مزرعه بزرگی	۰۷۴۱۷۷	۲	۱	۱	۱	۱	۱	*	*	*	*	*	*	*
۲۴	مزرعه زرین	۰۷۴۱۷۸	۲	۱	۱	۱	۱	۱	*	*	*	*	*	*	*
۲۵	مزره	۰۷۴۱۷۹	۲	۵	۷۲	۴۰	۳	۶	*	*	*	*	*	*	*
۲۶	موردک	۰۷۴۱۸۰	۲	۲۲	۱۸۵	۶۲۱	۷۶	۳۲	*	*	*	*	*	*	*
۲۷	مه کرد	۰۷۴۱۸۱	۲	۴	۲۱	۲۱	۰	۵	*	*	*	*	*	*	*
۲۸	مهدیه	۰۷۴۱۸۲	۲	۳۶	۵۰۰	۲۵۲	۲۱۰	۸۶	*	*	*	*	*	*	*
۲۹	یوسف آباد	۰۷۴۱۸۳	۱	۶۵	۴۵۲	۳۷۲	۴۵۱	۵۸	*	*	*	*	*	*	*
	بخش مرکزی			۵۲۵	۸۵۰۶۱	۵۲۳۱	۵۲۰۸	۲۲۹۲							
	دهستان چلگناه			۲۸۷۲	۳۶۳۵۱	۲۱۵۴۱	۲۸۶۲	۲۷۱۲							
۱	ابن تلخو	۰۷۴۲۰۰	۳	۱	۲	۲	۰	۱	*	*	*	*	*	*	*
۲	ابدون	۰۷۴۲۰۱	۳	۲۱	۸۶	۴۳	۱۱	۱۱	*	*	*	*	*	*	*
۳	اردوگاه جهرم	۰۷۴۲۰۲	۱	۲۱۷	۸۸۸۲	۲۱۱۲	۳۲۰۲	۱۱۵	*	*	*	*	*	*	*
۴	اسلام آباد	۰۷۴۲۰۳	۲	۶۷	۴۷۴	۵۳۴	۱۰۲	۴۳	*	*	*	*	*	*	*
۵	اضیال آباد	۰۷۴۲۰۴	۲	۱۲	۲۲۱	۲۶	۶۲	۶۱	*	*	*	*	*	*	*
۶	ایستگاه رله تقویتیر ادیو جهرم	۰۷۴۲۰۵	۱	۶۲	۵۵۴	۱۱۱	۵۸	۶۸	*	*	*	*	*	*	*
۷	باغ حکیمزاده	۰۷۴۲۰۶	۱	۵۰۱	۱۳۶	۳۴۳	۸۷۱	۶۲۱	*	*	*	*	*	*	*
۸	باغ عوف	۰۷۴۲۰۷	۲	۲۰	۹۱	۲۲۱	۱۸	۸۲	*	*	*	*	*	*	*
۹	پاز توپه	۰۷۴۲۰۸	۲	۲۲	۱۱۱	۰۰۱	۲۲	۲۲	*	*	*	*	*	*	*
۱۰	تقی آباد	۰۷۴۲۰۹	۲	۴۲	۵۸۲	۶۰۲	۱۳۱	۶۵	*	*	*	*	*	*	*
۱۱	تلخیدری	۰۷۴۲۱۰	۲	۲	۹	۹	۳	۳	*	*	*	*	*	*	*
۱۲	تلخیگی	۰۷۴۲۱۱	۲	۷۶	۳۱۵	۷۱۳	۶۰	۵۵	*	*	*	*	*	*	*
۱۳	تلخ ایب	۰۷۴۲۱۲	۲	۲	۲۰	۵۱	۱۰	۲	*	*	*	*	*	*	*
۱۴	تلخ اهلله دونه	۰۷۴۲۱۳	۲	۲	۸	۸	۴	۳	*	*	*	*	*	*	*
۱۵	جامغان	۰۷۴۲۱۴	۲	۱۲	۶۲۱	۲۰۲	۲۳	۳۰	*	*	*	*	*	*	*
۱۶	جدیر	۰۷۴۲۱۵	۲	۶۷	۳۶۲	۳۶۲	۲۸۲	۱۰۹	*	*	*	*	*	*	*
۱۷	جویان	۰۷۴۲۱۶	۲	۲۱	۳۶	۵۰	۱۱	۶۱	*	*	*	*	*	*	*
۱۸	چاکشتری	۰۷۴۲۱۷	۴	۶	۶۲	۶۲	۷	۷	*	*	*	*	*	*	*
۱۹	حاجی آباد	۰۷۴۲۱۸	۲	۱	۸	۶	۲	۱	*	*	*	*	*	*	*
۲۰	حمین آباد	۰۷۴۲۱۹	۲	۷۲	۵۸۲	۲۸۲	۱۸۱	۷۷	*	*	*	*	*	*	*
۲۱	حشاه	۰۷۴۲۲۰	۲	۵۸	۲۰۴	۹۰	۶۵	۸۰	*	*	*	*	*	*	*
۲۲	حیدر آباد	۰۷۴۲۲۱	۱	۴۳	۱۸۹۲	۷۵۲	۳۲۱	۱۹۱	*	*	*	*	*	*	*
۲۳	خشک کشته	۰۷۴۲۲۲	۲	۲	۵۲	۶۱	۱۰	۰	*	*	*	*	*	*	*
۲۴	داربیس	۰۷۴۲۲۳	۳	۲۱	۲۲	۶۵	۸	۱۱	*	*	*	*	*	*	*

کد نوع راه آبادی: ۱، جاده اسفالت، ۲، جاده شوسه، ۳، جاده خاکی، ۴، سایر (از گناه راه آهن و راه آبی ۵۱، نامشخص ۶)

تعداد گاو و گوساله	تعداد گوسفند بزرگ	تعمیرگاه برق آلات کشاورزی	فروشگاه تعاونی	دستری به وسیله نقد عمومی راپاکی	تعمیرگاه	دستری به روزنامه و مجله راپاکی	صندوق پست	بیمار و دامای روستایی	دانشگاه شیرین دانه روستایی	بازار	خانه بهداشت	مرکز بهداشتی درمانی	عام	آموزش و تفریح کودکان روستایی	مدرسه روستایی	دبستان	برق	آب لوله کشی	پایگاه خدمات بیهوش	مرکز خدمات روستایی	دفتر بهداشت اسانژدی	شورای اسلامی روستایی	انگن مذهبی مسلمانان	مبلغ مذهبی مسلمانان	شماره در دفتر آبادی
۴۲	۴۱	۴۰	۳۹	۳۸	۳۷	۳۶	۳۵	۳۴	۳۳	۳۲	۳۱	۳۰	۲۹	۲۸	۲۷	۲۶	۲۵	۲۴	۲۳	۲۲	۲۱	۲۰	۱۹	۱۸	۱۷
۰	۱۳۰	*	*	*	*		*	*	*			*	*	*	*	*	*	*	*	*	*	*	*	*	۱۳
۹۵	۱۲۸۶۰			*	*		*	*	*			*	*	*	*	*	*	*	*	*	*	*	*	*	۱۴
۰	۲۴۰			*	*		*	*	*			*	*	*	*	*	*	*	*	*	*	*	*	*	۱۵
۰	۰			*	*		*	*	*			*	*	*	*	*	*	*	*	*	*	*	*	*	۱۶
۰	۲۰۰۰			*	*		*	*	*			*	*	*	*	*	*	*	*	*	*	*	*	*	۱۷
۰	۰			*	*		*	*	*			*	*	*	*	*	*	*	*	*	*	*	*	*	۱۸
۰	۲۰۰۰			*	*		*	*	*			*	*	*	*	*	*	*	*	*	*	*	*	*	۱۹
۰	۲۲۰۰			*	*		*	*	*			*	*	*	*	*	*	*	*	*	*	*	*	*	۲۰
۰	۲۵۰			*	*		*	*	*			*	*	*	*	*	*	*	*	*	*	*	*	*	۲۱
۰	۰			*	*		*	*	*			*	*	*	*	*	*	*	*	*	*	*	*	*	۲۲
۰	۰			*	*		*	*	*			*	*	*	*	*	*	*	*	*	*	*	*	*	۲۳
۰	۷۵۰			*	*		*	*	*			*	*	*	*	*	*	*	*	*	*	*	*	*	۲۴
۴	۱۵۰۰			*	*		*	*	*			*	*	*	*	*	*	*	*	*	*	*	*	*	۲۵
۰	۱۰۰۰			*	*		*	*	*			*	*	*	*	*	*	*	*	*	*	*	*	*	۲۶
۲	۲۰۰			*	*		*	*	*			*	*	*	*	*	*	*	*	*	*	*	*	*	۲۷
۰	۹۱۶۰			*	*		*	*	*			*	*	*	*	*	*	*	*	*	*	*	*	*	۲۸
۱۱۰	۰			*	*		*	*	*			*	*	*	*	*	*	*	*	*	*	*	*	*	۲۹
۳۰	۰		۸	۱۲	۲	۲	۱۰	۵	۲	۱	۵	۲	۴	۱۵	۵	۳۵	۱۱	۱۷	۷	۰	۱	۲۸	۶	۶	۱
۵۶۵	۰		۳	۱۲	۲	۲	۸	۵	۲	۱	۵	۲	۴	۱۱	۳	۱۲	۱۱	۳۱	۶	۰	۱	۱۹	۶	۶	۲
۰	۰			*	*		*	*	*			*	*	*	*	*	*	*	*	*	*	*	*	*	۳
۰	۱۰۰۰			*	*		*	*	*			*	*	*	*	*	*	*	*	*	*	*	*	*	۴
۰	۲			*	*		*	*	*			*	*	*	*	*	*	*	*	*	*	*	*	*	۵
۰	۵۵۰			*	*		*	*	*			*	*	*	*	*	*	*	*	*	*	*	*	*	۶
۰	۶۱۰۰			*	*		*	*	*			*	*	*	*	*	*	*	*	*	*	*	*	*	۷
۰	۰			*	*		*	*	*			*	*	*	*	*	*	*	*	*	*	*	*	*	۸
۰	۳۰۰			*	*		*	*	*			*	*	*	*	*	*	*	*	*	*	*	*	*	۹
۰	۹۰۰			*	*		*	*	*			*	*	*	*	*	*	*	*	*	*	*	*	*	۱۰
۰	۱۲۰۰			*	*		*	*	*			*	*	*	*	*	*	*	*	*	*	*	*	*	۱۱
۰	۰			*	*		*	*	*			*	*	*	*	*	*	*	*	*	*	*	*	*	۱۲
۰	۱۶۰			*	*		*	*	*			*	*	*	*	*	*	*	*	*	*	*	*	*	۱۳
۰	۵۰۰			*	*		*	*	*			*	*	*	*	*	*	*	*	*	*	*	*	*	۱۴
۰	۴۰۰			*	*		*	*	*			*	*	*	*	*	*	*	*	*	*	*	*	*	۱۵
۱۶	۲۴۰			*	*		*	*	*			*	*	*	*	*	*	*	*	*	*	*	*	*	۱۶
۲۰	۳۰			*	*		*	*	*			*	*	*	*	*	*	*	*	*	*	*	*	*	۱۷
۲	۲۰۰			*	*		*	*	*			*	*	*	*	*	*	*	*	*	*	*	*	*	۱۸
۰	۴۵۰			*	*		*	*	*			*	*	*	*	*	*	*	*	*	*	*	*	*	۱۹
۰	۲۰۰			*	*		*	*	*			*	*	*	*	*	*	*	*	*	*	*	*	*	۲۰
۰	۰			*	*		*	*	*			*	*	*	*	*	*	*	*	*	*	*	*	*	۲۱
۲۰	۲۷۰۰			*	*		*	*	*			*	*	*	*	*	*	*	*	*	*	*	*	*	۲۲
۰	۲۰۰			*	*		*	*	*			*	*	*	*	*	*	*	*	*	*	*	*	*	۲۳
۰	۲۰۲۶			*	*		*	*	*			*	*	*	*	*	*	*	*	*	*	*	*	*	۲۴

خصوصیات اجتماعی - اقتصادی آبادیهائی دارای سکنه شهرستان

شماره ردیف آبادی	آبادی	کده آبادی	نوع راه آبادی (کده)	تعداد خانوار	کل جمعیت	جمعیت عمال بیشتر	جمعیت باسواد	جمعیت شامل	فعالیت کشاورزی							
									۱۰	۱۱	۱۲	۱۳	۱۴	۱۵	۱۶	
۲۵	دره شافرو	۰۷۴۲۰۸	۲	۵	۲۴	۲۰	۲	۱								
۲۶	دو تو خشک	۰۷۴۳۱۰	۲	۲	۲۵	۲۲	۱۱	۵								
۲۷	دو غار ه ان	۰۷۴۳۱۱	۲	۴	۳۱	۲۵	۱۱	۰								
۲۸	مکده	۰۷۴۳۱۲	۲	۱۰	۴۲	۳۶	۸	۱۱								
۲۹	سه چاه	۰۷۴۳۱۴	۱	۲	۱۸	۱۸	۲	۴								
۳۰	مهدره	۰۷۴۳۲۲	۲	۶	۲۲	۲۱	۲	۶								
۳۱	میهستان علیا	۰۷۴۳۱۶	۲	۱۰	۳۷	۲۹	۱۲	۸								
۳۲	شرکت تو ان گاز	۰۷۴۳۱۷	۱	۱	۱	۱	۰	۱								
۳۳	شمس آباد	۰۷۴۳۱۸	۱	۲	۱۱	۱۱	۱	۱۱								
۳۴	شیر حبیب	۰۷۴۳۱۹	۲	۲	۳۱	۱۲	۲	۴								
۳۵	صادق آباد	۰۷۴۳۲۰	۱	۱۰۶	۶۰۷	۴۴۷	۲۴۰	۱۱۶								
۳۶	قلعه تو	۰۷۴۳۲۲	۲	۴	۳۱	۱۸	۱۱	۷								
۳۷	کارگاه شن و ماسه جهاد	۰۷۴۳۲۲	۱	۱	۱	۱	۱	۱								
۳۸	مانیان	۰۷۴۳۲۵	۱	۱۰۷	۶۷۲	۴۹۲	۲۴۸	۱۵۷								
۳۹	مزرعه حسین آباد	۰۷۴۳۲۸	۲	۱	۳	۰	۰	۳								
۴۰	نظام آباد جدید	۰۷۴۳۳۴	۱	۲۷۷	۲۲۰۳	۱۵۴۱	۸۸۸	۳۶۰								
۴۱	بیرج	۰۷۴۳۳۱	۱	۱۲۰	۶۰۴	۵۰۰	۲۹۰	۱۵۰								
	دهستان کوهک			۲۹۵	۲۱۶۵	۱۶۱۹	۷۷۶	۴۱۴								
۱	اب انجیر	۰۷۴۳۹۴	۲	۱۰	۵۷	۴۲	۲۳	۱۲								
۲	اب بیاض	۰۷۴۳۹۵	۴	۱۱	۶۵	۵۰	۲	۱۱								
۳	اوکسپاشین	۰۷۴۳۹۷	۴	۷	۴۲	۳۲	۷	۸								
۴	اهنگر ان	۰۷۴۳۹۸	۴	۵	۲۸	۲۲	۱	۴								
۵	بیس کو تو کو	۰۷۴۴۰۰	۲	۸	۵۲	۳۷	۱۷	۱۰								
۶	بیدکو	۰۷۴۴۲۵	۲	۱۴	۷۲	۵۱	۲۴	۱۳								
۷	تل گچی	۰۷۴۴۰۱	۴	۲	۲۴	۲۰	۲	۷								
۸	چاه تیز	۰۷۴۴۰۲	۲	۱۰	۴۲	۴۲	۱۶	۱۰								
۹	چاه انجیر	۰۷۴۴۰۳	۲	۹	۶۰	۴۷	۲۳	۷								
۱۰	چاه کلاله	۰۷۴۴۰۴	۲	۵	۲۴	۱۵	۷	۴								
۱۱	حلق کوهی	۰۷۴۴۰۶	۴	۸	۳۴	۲۶	۴	۸								
۱۲	خادر	۰۷۴۴۰۷	۲	۲۶	۱۴۸	۳۰۱	۵۴	۲۶								
۱۳	خرم آباد	۰۷۴۴۰۸	۲	۴۴	۲۸۲	۲۷۹	۱۶۲	۷۸								
۱۴	دنچکو	۰۷۴۴۰۹	۲	۱۹	۱۱۹	۳۸	۴۶	۲۵								
۱۵	زرگه	۰۷۴۴۱۱	۲	۲۶	۱۶۷	۱۴۷	۱۰۱	۴۲								
۱۶	مرو	۰۷۴۴۱۲	۲	۵۶	۲۰۷	۲۱۷	۱۳۰	۵۴								
۱۷	سه چاه	۰۷۴۴۱۴	۲	۷	۴۸	۳۹	۱۶	۷								
۱۸	شاه حسین	۰۷۴۴۱۵	۲	۲۰	۹۶	۷۲	۲۴	۲۲								
۱۹	علی آباد نصیر خانی	۰۷۴۴۱۶	۲	۲۲	۱۱۹	۸۸	۲۶	۲۲								
۲۰	گلو بر ان	۰۷۴۴۱۸	۲	۲۵	۱۸۹	۱۴۶	۶۶	۲۳								
۲۱	گلو پلندی	۰۷۴۴۱۹	۴	۴	۲۰	۱۷	۰	۶								
۲۲	گلی گردو	۰۷۴۴۲۱	۴	۲	۱۲	۱۲	۲	۲								
۲۳	مرو	۰۷۴۴۲۲	۲	۱	۲	۲	۰	۱								
۲۴	مشار	۰۷۴۴۲۴	۴	۲	۱۰	۷	۱	۲								
	دهستان هفان			۲۶۷	۱۲۹۹	۱۱۰۷	۵۸۷	۲۶۶								
۱	بیرج خان کرم	۰۷۴۴۵۶	۲	۵	۳۰	۲۵	۲	۵								

کد نوع راه آبادی: ۱، جاده اسفالت، ۲، جاده شوسه، ۳، جاده خاکی، ۴، سایر راه ها و آسین راه آسین، ۵، نامشخص

خصوصیات اجتماعی - اقتصادی آبادیهای دارای سکنه شهرستان جهرم

شماره ردیف آبادی	آبادی	کد آبادی	نوع راه آبادی (کد)	تعداد خانوار	کل جمعیت	جمعیت عمال بیشتر	جمعیت باسواد	جمعیت شغل	فعالیت کشاورزی						
									زراعت	باغداری	دامداری دامپروری	پرورش طیور	پرورش گاو ابریشم	پرورش بز و گوسفند	پرورش ماهی
۱	۲	۳	۴	۵	۶	۷	۸	۹	۱۰	۱۱	۱۲	۱۳	۱۴	۱۵	۱۶
۱	قلاش	۰۷۴۴۶۲	۳	۹۶	۵۲۸	۶۱۴	۲۴۵	۱۰۲	*	*	*				
۲	کشاردان	۰۷۴۴۶۲	۲	۱۶۱	۸۰۹	۶۲۶	۳۲۶	۱۵۱	*	*	*				
۳	میرچاکی	۰۷۴۴۶۲	۳	۵	۲۲	۲۱	۲	۷	*	*	*				

کد نوع راه آبادی: ۱ جاده اسفالت، ۲ جاده شوسه، ۳ جاده خاکی، ۴ ماره، ۵ سایر (اینگاه راه آهن یا راه آبی)، ۵ نامشخص

تعداد گاو و گوساله	۲۲	۱۰۰	۰
تعداد گوسفند و بز	۳۶	۱۰۰	۱۰۰
تعمیرگاه پمپ آب و آلات کش درزی	۲۰		
فروشگاه تعاونی	۲۹	*	*
دستری به وسیله نقد عمومی و آب و	۲۸		
تعمیر	۲۷		
دستری به روزنامه و مجله و آب و	۲۶		
صندوق پست	۲۵		
بیمار و دامای و دستایی	۲۴		
دانشگاه پستین دانشگری	۲۳		
پزشک	۲۲		
خانه بهداشت	۳۱	*	
مرکز بهداشتی درمانی	۲۰		
حمام	۲۹		
آموزش و تفریح بودا و آموزشی	۲۸		
مدرسه راهنمایی	۲۷	*	
دبستان	۲۶	*	
برق	۲۵		
آب لوله کشی	۲۲	*	*
پایگاه خدمات بیج	۲۳	*	
مرکز خدمات و دستایی	۲۲		
دفتر جهاد سازندگی	۲۱		
شورای اسلامی و دستایی	۲۰	*	
ادامین و بیجی مسلمانان	۱۹	*	*
بنج و بیجی مسلمانان	۱۸		
شماره در دفتر آبادی	۱۷	۶	۶
		۶	۳

نوع راه و فعالیت کشاورزی آبادیهای خالی از سکنه شهرستان جهرم

شماره ردیف	آبادی	کد آبادی	نوع راه آبادی (کد)	فعالیت کشاورزی						
				زراعت	باغداری	دامداری و دامپروری	پرورش طیور	پرورش گاو و بز	پرورش بومبیل	پرورش ماهی
۱	۲	۳	۴	۵	۶	۷	۸	۹	۱۰	۱۱
	بخش خنر									
	دهستان خنر									
۱	انگل کهری	۰۷۳۸۰۸	۲							
۲	بندوی لری	۰۷۳۸۱۵	۳							
۳	پاسگاه ژ انداز مری اسماعیل آباد	۰۷۳۸۱۷	۳							
۴	تلمبه عیاد معلوم بنژاد	۰۷۳۸۴۴	۳	*						
۵	تلمبه غلامی	۰۷۳۸۱۹	۳	*						
۶	تلمبه نرج	۰۷۳۸۲۰	۱	*						
۷	تنک مهدی	۰۷۳۸۲۱	۲							
۸	تنک نره	۰۷۳۸۲۲	۲							
۹	تنک هاشمی	۰۷۳۸۲۸	۲							
۱۰	تنکو	۰۷۳۸۲۴	۲							
۱۱	تنکه چهل سنگره	۰۷۳۸۲۵	۲							
۱۲	شرکت تعاونی	۰۷۳۸۴۰	۳		*					
۱۳	شرکت ۸۵۵	۰۷۳۸۴۱	۳		*					
۱۴	سالم آباد	۰۷۳۸۴۳	۳		*					
۱۵	علی اکبر خان	۰۷۳۸۴۶	۲		*					
۱۶	گلوداشی مرادی	۰۷۳۸۵۶	۳	*						
۱۷	گودشار نجی از آباد	۰۷۳۸۵۸	۳							
۱۸	گودشار نجی طایفه بیرات	۰۷۳۸۵۹	۳							
	دهستان راهبان									
۱	اشکفت کوزری	۰۷۳۹۲۳	۳							
۲	امامزاده امیر سالار	۰۷۳۹۲۴	۳							
۳	امیر سالار	۰۷۳۹۲۵	۳							
۴	تل سرخ	۰۷۳۹۲۶	۱							
۵	چاه سرخ	۰۷۳۹۴۰	۲							
۶	چنمه خشک	۰۷۳۹۴۱	۳							
۷	مه تلان	۰۷۳۹۴۵	۳							
۸	بیمبر آباد	۰۷۳۹۴۷	۳							
	بخش سیمکان									
	دهستان پشتپور									
۱	امامزاده پیر غیب	۰۷۳۹۹۹	۳							
۲	امامزاده سید ابو القاسم	۰۷۴۰۰۰	۳							
۳	امامزاده سید حاج حسین	۰۷۴۰۰۱	۳							
۴	امامزاده سید محمد	۰۷۴۰۰۲	۳							
۵	امامزاده سید مصطفی	۰۷۴۰۰۲	۳							
۶	امامزاده شاه تسلیم	۰۷۴۰۰۴	۳							
۷	امامزاده شاه جلال الدین	۰۷۴۰۰۵	۳							
	دهستان کلکلی									
۱	تل محمد تقی	۰۷۴۰۸۲	۳							
۲	حسن آباد	۰۷۴۰۸۳	۳							
۳	ذره سیمکان	۰۷۴۰۸۴	۳							
۴	شیرستان	۰۷۴۰۸۵	۳							
۵	مزرعه بوجان	۰۷۴۱۰۲	۳							

کد نوع راه آبادی: ۱. جاده ساسان، ۲. جاده شوسه، ۳. جاده خاکی، ۴. مارو، ۵. سایر (بیمبر راه آسین، بار آسین)، ۵. ناشخص

نوع راه و فعالیت کشاورزی آبادیهای خالی از سکنه شهرستان چرم

شماره ردیف	آبادی	کده آبادی	نوع راه آبادی (کده)	نشاط کشاورزی					
				زراعت	باغداری	دامداری و دامپروری	پرورش طیور	پرورش گاو شیری	پرورش بزی
۱	۲	۳	۴	۵	۶	۷	۸	۹	۱۰
	بخش کردیان								
	دهستان کردیان								
۱	ابنکر مبالاشی	۰۷۴۱۳۵	۳						
۲	ابنکر مپایینی	۰۷۴۱۳۶	۳						
۳	امامزاده بی بی حور	۰۷۴۱۳۷	۳						
۴	ایستگاه گیرنده تلویزیون	۰۷۴۱۳۸	۳						
۵	پادگاه ژاندان مری منقر خوری	۰۷۴۱۹۹	۱						
۶	تلمبه ابنکار	۰۷۴۱۴۲	۲	*	*				
۷	تلمبه اذری	۰۷۴۱۴۳	۱						
۸	تلمبه حاج باباخان فخر ابی	۰۷۴۱۴۴	۱						
۹	تلمبه شیبانی	۰۷۴۱۴۵	۳	*	*				
۱۰	تلمبه فخر ابی	۰۷۴۱۴۸	۱	*	*				
۱۱	تلمبه فصایی	۰۷۴۱۴۶	۱	*	*				
۱۲	توچنگ	۰۷۴۱۴۹	۳						
۱۳	چاهو	۰۷۴۱۵۴	۲						
۱۴	چشو	۰۷۴۱۵۷	۲						
۱۵	چهارطاق	۰۷۴۱۵۹	۲						
۱۶	چهارقاشی	۰۷۴۱۶۰	۲	*	*				
۱۷	مرقل آباد	۰۷۴۱۶۵	۲	*	*				
۱۸	عبدالرن	۰۷۴۱۶۷	۲	*	*				
۱۹	کچیر و پاشین	۰۷۴۱۶۶	۲	*	*				
۲۰	کوره حاجی نجات منقر	۰۷۴۱۷۱	۲						
۲۱	کوره کچیزی اشتران	۰۷۴۱۷۲	۲						
۲۲	گوریزنه	۰۷۴۱۷۸	۲	*	*				
۲۳	مرغداری شاهپور نکوشی	۰۸۱۳۸۰	۲				*	*	
۲۴	مرغداری شهرور و وستا	۰۷۴۱۸۱	۱				*	*	
۲۵	مرغداری ملکشو	۰۷۴۱۸۲	۲				*	*	
۲۶	مزرعه چهرمی	۰۷۴۱۸۵	۲				*	*	
۲۷	مزرعه کشته برقی	۰۷۴۱۸۷	۱				*	*	
۲۸	مزرعه تراز کاظمی	۰۷۴۱۸۸	۲				*	*	
۲۹	ملکشو	۰۷۴۱۹۰	۳				*	*	
	بخش مرکزی								
	دهستان چلگه								
۱	ابن شیرین	۰۷۴۲۷۱	۲	*	*				
۲	اکبر آباد	۰۷۴۲۷۵	۲	*	*				
۳	ایستگاه هواشناسی چرم	۰۷۴۲۷۷	۱						
۴	باغ ابنبره	۰۷۴۲۷۹	۲	*	*				
۵	باغ تیچنگ	۰۷۴۲۸۰	۳	*	*				
۶	باغ کتور	۰۷۴۲۸۲	۲	*	*				
۷	باغات چلگه	۰۷۴۲۷۸	۲	*	*				
۸	بر افتاب قلعه نو	۰۷۴۲۸۴	۳						
۹	پادگان آموزشی شهید بهشتی	۰۷۴۲۸۵	۱						
۱۰	پهت ۲۲۰ شرکت و اشیر	۰۷۴۲۸۷	۱						

کد نوع راه آبادی: ۱، جاده اسفالت، ۲، جاده خاکی، ۳، مارود، ۴، سایر (بسیج راه آهن، یارو آبی)، ۵، نامشخص

نوع راه و فعالیت کشاورزی آبادیهای خالی از سکنه شهرستان

شماره ردیف	آبادی	کد آبادی	نوع راه آبادی (کد)	فعالیت کشاورزی						شماره ردیف
				پرورش بومی	پرورش بومی	پرورش گاو	پرورش طیور	دامداری دامپوشی	باغداری	
۱	۲	۳	۴	۵	۶	۷	۸	۹	۱۰	۱۱
۱۱	تلمبه و خداری اشرف امفهان	۰۷۴۲۹۱	۱	*						
۱۲	تنگبیه دانه	۰۷۴۲۹۲	۲							
۱۳	چم سبز	۰۷۴۲۹۸	۳		*					
۱۴	حمن آباد	۰۷۴۳۰۰	۳							
۱۵	خسرو آباد	۰۷۴۳۰۴	۳							
۱۶	دم کربازی	۰۷۴۳۰۷	۱							
۱۷	دو بند ماسیان	۰۷۴۳۰۹	۱							
۱۸	دولت آباد	۰۷۴۳۱۲	۲	*	*					
۱۹	سیرستان سفلی	۰۷۴۳۱۵	۳							
۲۰	نرودنگاه جهرم	۰۷۴۳۲۱	۱							
۲۱	کارگاه فن و ماسه شهر داری	۰۷۴۳۲۴	۱							
۲۲	کلوشار	۰۷۴۳۲۳	۳							
۲۳	محمد آباد	۰۷۴۳۲۶	۲	*	*					
۲۴	مقصود آباد	۰۷۴۳۲۷	۲	*	*					
دهستان کوهک										
۱	ابن کربیه	۰۷۴۳۹۶	۳							
۲	بیردبیشه	۰۷۴۳۹۹	۴							
۳	چاه کندو	۰۷۴۴۰۵	۴							
۴	دودر	۰۷۴۴۱۰	۴							
۵	موفیون	۰۷۴۴۱۳	۳							
۶	قوره خاتمه محمد آباد	۰۷۴۴۱۷	۳							
۷	کلوخرز هله	۰۷۴۴۲۰	۳							
دهستان گلان										
۱	بمستان باغ	۰۷۴۴۵۷	۳		*	*				
۲	پراحو	۰۷۴۴۵۸	۳		*	*				
۳	تنگبیه فرخ	۰۷۴۴۵۹	۳		*	*				
۴	چشمه شیرین	۰۷۴۴۶۰	۳		*	*				
۵	دشت مکان	۰۷۴۴۶۱	۳		*	*				
۶	ملکبستان	۰۷۴۴۶۴	۳		*	*				

کد نوع راه آبادی: جاده مسافت ۱، جاده شوسه ۲، جاده خاکی ۳، مالرو ۴، سایر (رایج در راه آسفالته یا آبی) ۵، ناشخص ۶