

۹۸
۲۲
۱۳۹۵
۲۰۰۲
۱۵۸۱۵۰۰۳

بسمه تعالی

پیشگفتار

سرشماری عمومی نفوس و مسکن در ایران به موجب قانون، هر ۱۰ سال یکبار توسط مرکز آمار ایران انجام می‌شود. تاکنون چهار سرشماری عمومی نفوس و مسکن در سالهای ۱۳۳۵، ۱۳۴۵، ۱۳۵۵ و ۱۳۶۵ به مرحله اجرا درآمده است. نخستین سرشماری، توسط اداره کل آمار عمومی، و سرشماریهای بعدی، توسط مرکز آمار ایران انجام گرفته است. سرشماری سال ۱۳۶۵، اولین سرشماری در نظام جمهوری اسلامی ایران است که علی‌رغم جنگ تحمیلی، محاصره اقتصادی و مزیقه‌های ناشی از هر یک، به حول و قوه الهی مطابق برنامه پیش‌بینی شده به نحو مطلوب به انجام رسید. سرشماری عمومی نفوس و مسکن، مناسبترین ابزار برنامه‌ریزیهای توسعه اجتماعی، اقتصادی و فرهنگی در کشور است که با ارائه آمار و اطلاعات درست، رهنمودهای لازم برای رسیدن به اهداف برنامه‌ریزیهای کوتاه‌مدت، میان‌مدت و بلندمدت را در اختیار سیاست‌گذاران، مسئولان و برنامه‌ریزان کشور قرار می‌دهد.

وسعت و عظمت کار سرشماری، مرکز آمار ایران را بر آن داشت که از نیمه دوم سال ۱۳۶۱ با برنامه‌ریزیهای دقیق، فعالیت مستمر و پیگیری را برای تهیه مقدمات سرشماری عمومی نفوس و مسکن آغاز کند. اولین قدم در این زمینه، شناخت نیازهای اساسی دستگاه‌های مسئول کشور بود که بر آن اساس، طرح مقدماتی سرشماری تهیه شد و به طور آزمایشی در مناطق شهری و روستایی سه شهرستان آستانه‌اشرفیه از استان گیلان، سراوان از استان سیستان و بلوچستان و شادگان از استان خوزستان و نیز در چند حوزه نمونه در هر یک از استانهای دیگر به مرحله اجرا درآمد. با استفاده از نتایج حاصل از آزمایش سرشماری، پرسشنامه‌ها، فرمها و دستورالعملهای فنی و اجرایی مورد تجدید نظر قرار گرفت و بر آن اساس، طرح نهایی سرشماری تهیه و آماده اجرا شد. عملیات اجرایی سرشماری به طور همزمان در تمام نقاط کشور از تاریخ ۱۶ تا ۳۰ مهرماه سال ۱۳۶۵ انجام شد. در این مرحله، سازمان برنامه و بودجه استانها، مراکز تربیت معلم و سایر سازمانها و موسسات دولتی و همچنین نهادهای انقلاب اسلامی، همکاریهای ارزنده‌ای با مرکز آمار ایران داشتند و مردم فداکار ایران نیز با همیاری و مساعدت خود، امکان اجرای موفقیت آمیز سرشماری را فراهم آوردند.

پرسشنامه‌هایی که در جریان اجرای سرشماری تکمیل شده است، حجم عظیمی از اطلاعات آماری را در بر دارد که در جداول متعدد، برای هر یک از سطوح جغرافیایی، قابل استخراج و ارائه است. برخی از این اطلاعات در قالب نشریات نتایج سرشماری ارائه می‌شود و سایر اطلاعات در صورت نیاز و برحسب مورد، در اختیار استفاده‌کنندگان قرار خواهد گرفت.

فرهنگ آبادیهای شهرستان ، یکی از مجموعه نشریات نتایج سرشماری عمومی نفوس و مسکن است که در ۱۹۵ جلد برای ۱۹۵ شهرستان (بر اساس تقسیمات کشوری در زمان سرشماری) منتشر می شود . در هر یک از این نشریات ، ۳۹ خصوصیت عمده جمعیتی ، اجتماعی ، اقتصادی و فرهنگی برای هر یک از آبادیهای دارای سکنه و نیز جدولی در مورد آبادیهای خالی از سکنه شهرستان به تفکیک بخش و دهستان ارائه شده است . همچنین این نشریات شامل نقشه کشور (که نشان دهنده موقعیت شهرستان در داخل استان است) ، نقشه شهرستان (به تفکیک بخش و دهستان ، و موقعیت مراکز بخش ، نقاط شهری و آبادیهای دارای ۲۰۰۰ نفر جمعیت و بیشتر) و نقشه های مربوط به بخش یا بخشهای شهرستان (به تفکیک دهستان و آبادیهای دارای ۲۰ خانوار و بیشتر) است .

لازم به یادآوری است ، نقشه شهرستانها که موقعیت کلیه آبادیها (دارای سکنه و خالی از سکنه) روی آن مشخص شده ، در مرکز آمار ایران موجود و قابل ارائه به استفاده کنندگان است .

امید است این مجموعه از نشریات نتایج سرشماری بتواند اطلاعات لازم برای شناخت اوضاع اجتماعی و اقتصادی آبادیهای کشور را در اختیار تصمیم گیران ، برنامه ریزان و پژوهشگران قرار دهد .

مرکز آمار ایران

فهرست مندرجات فرهنگ آبادیهای شهرستان سپیدان

صفحه

عنوان

	تعاریف و مفاهیم مورد استفاده در سرشماری عمومی نفوس و مسکن سال ۱۳۶۵ (ویژه فرهنگ آبادیها)
یک	جمعیت (جامعه مورد سرشماری)
یک	خانوار
دو	اقامتگاه معمولی
دو	شهر (نقطه شهری)
دو	آبادی (نقطه روستایی)
دو	جمعیت ساکن در نقاط شهری
دو	جمعیت ساکن در نقاط روستایی
دو	سن
دو	مهاجران وارد شده
دو	محل تولد
دو	باسواد
سه	کار
سه	وضع فعالیت در ۷ روز گذشته

مفاهیم به کار رفته در این نشریه

چهار	نسبت جنسی
چهار	گروههای عمده سنی
چهار	نسبت باسوادی

ویزگیهای عمده نقاط روستایی شهرستان

۱	جمعیت
۲	خانوار
۳	مهاجرت
۴	سواد
۵	وضع فعالیت
۶	نقشه تقسیمات کشوری جمهوری اسلامی ایران به تفکیک استان : ۱۳۶۵
۷	نقشه شهرستان به تفکیک بخش و دهستان

نقشه روستایی بخش مرکزی شهرستان سپیدان از استان فارس ۸

جداول

خصوصیات اجتماعی - اقتصادی آبادیهای دارای سکنه شهرستان ۱۰

نوع راه و فعالیت کشاورزی آبادیهای خالی از سکنه شهرستان ۲۲

پیوستها

فرم ۳ - (پرسشنامه آبادی)

فهرست مجموعه نشریات فرهنگ آبادیهای کشور براساس نتایج سرشماری عمومی نفوس و مسکن سال ۱۳۶۵

۴۵۷۰۱۲
۱۳۸۸
۸۸۰۰۰
۲۰۰

تعاریف و مفاهیم مورد استفاده در سرشماری عمومی نفوس و مسکن سال ۱۳۶۵ (ویژه فرهنگ آبادیها)

جمعیت (جامعه مورد سرشماری)

اعضای همه خانوارهای معمولی ساکن و دستجمعی که اقامتگاه معمولی آنان در زمان سرشماری در ایران قرار دارد و نیز اعضای کلیه خانوارهای معمولی غیر ساکن کشور، جامعه مورد سرشماری را تشکیل می‌دهند. اعضای هیئتهای سیاسی و سفارتخانه‌های خارجی در ایران و افراد خانواده آنان جزو جامعه مورد سرشماری محسوب نمی‌شوند، اما ایرانیان عضو هیئتهای سیاسی و سفارتخانه‌های ایران در خارج از کشور و افراد خانواده آنان، جزو جامعه مورد سرشماری به حساب می‌آیند.

خانوار

خانوار از چند نفر تشکیل می‌شود که با هم در یک اقامتگاه زندگی می‌کنند، با یکدیگر هم‌خرج هستند و معمولاً با هم غذا می‌خورند. فردی که به تنهایی زندگی می‌کند نیز، خانوار تلقی می‌شود.

خانوار معمولی: خانوار با تعریف فوق، اکثر افراد کشور را در بر می‌گیرد و به همین دلیل این‌گونه خانوارها، "خانوار معمولی" نیز نامیده می‌شود.

خانوار معمولی ساکن: خانواری که در اقامتگاه ثابت سکونت دارد، "خانوار معمولی ساکن" نامیده می‌شود.

خانوار معمولی غیر ساکن: خانواری که در زمان سرشماری در اقامتگاه ثابتی سکونت ندارد، "خانوار معمولی غیر ساکن" نامیده می‌شود. این دسته از خانوارها شامل سه گروه زیر است:

۱- خانوارهایی که در زمان سرشماری در کوچ به سر می‌برند و یا در خارج شهرها و آبادیها در زیر چادر زندگی می‌کنند.

۲- خانوارهایی که در محل زندگی ثابتی زندگی نمی‌کنند و به‌طور مداوم محل زندگی خود را تغییر می‌دهند، مانند گولپها.

۳- خانوارهایی که محل زندگی مشخص ندارند و شبها معمولاً در پارکها، خرابه‌ها، زیرپلها و... بیتوته می‌کنند.

خانوار دستجمعی: مجموعه افرادی که به دلیل داشتن هدف یا ویژگیهای مشترک مانند تحصیل، بیماری روانی و... با هم در یک موسسه از قبیل خوابگاه دانشجویی، آسایشگاه روانی و... زندگی می‌کنند، یک خانوار دستجمعی به حساب می‌آیند. در این سرشماری، افرادی که در ندامتگاهها، بازداشتگاهها و مراکز مشابه نگهداری می‌شوند و نیز افرادی که در سربازخانهها، پادگانها، پاسگاهها، پایگاهها، یا اردوگاههای نظامی و انتظامی به‌طور جمعی به سر می‌برند و همچنین دانش‌آموزان و دانشجویان موسسات آموزشی نیروهای نظامی و انتظامی، به عنوان اعضای خانوار دستجمعی مورد سرشماری قرار نمی‌گیرند. این‌گونه افراد همراه با سایر اعضای خانوار معمولی خود سرشماری می‌شوند.

اقامتگاه معمولی

اقامتگاه معمولی خانوار، محلی است که خانوار در زمان سرشماری در آنجا زندگی می‌کند، مشروط بر اینکه اقامتگاه دیگری نداشته باشد. اقامتگاه معمولی خانواری که در زمان سرشماری بیش از یک اقامتگاه دارد، محلی است که بیشترین مدت سال را در آنجا به سر می‌برد.

شهر (نقطه شهری)

منظور از شهر، هر یک از نقاطی است که دارای شهرداری باشد.

آبادی (نقطه روستایی)

آبادی به مجموعه یک یا چند مکان و اراضی به هم پیوسته (اعم از کشاورزی و غیرکشاورزی) گفته می‌شود که خارج از محدوده شهرها واقع شده و دارای محدوده ثبتی یا عرفی مستقل باشد. اگر آبادی در زمان سرشماری، محل سکونت خانوار یا خانوارهایی باشد، " دارای سکنه" و در غیر این صورت، " خالی از سکنه" تلقی می‌شود.

جمعیت ساکن در نقاط شهری

منظور از جمعیت ساکن در نقاط شهری در هر یک از محدوده‌های بخش، شهرستان، استان یا کشور، جمعیت کلیه شهرهایی است که در همان محدوده قرار دارد و جمعیت هر شهر عبارت است از مجموع تعداد اعضای همه خانوارهای معمولی ساکن و دستجمعی که اقامتگاه معمولی آنها در زمان سرشماری در آن شهر واقع است.

جمعیت ساکن در نقاط روستایی

منظور از جمعیت ساکن در نقاط روستایی در هر یک از محدوده‌های دهستان، بخش، شهرستان، استان یا کشور، جمعیت کلیه آبادیهایی است که در همان محدوده قرار دارد و جمعیت هر آبادی عبارت است از مجموع تعداد اعضای همه خانوارهای معمولی ساکن و دستجمعی که اقامتگاه معمولی آنها در زمان سرشماری در آن آبادی واقع است.

سن

منظور از سن، تعداد سالهای کاملی است که از زمان تولد فرد گذشته است.

مهاجران وارد شده

در هر شهر یا آبادی، آن دسته از اعضای خانوارهای معمولی ساکن و دستجمعی که متولد آنجا نباشند، مهاجر شناخته می‌شوند.

محل تولد

منظور از محل تولد، آبادی یا شهری است که در زمان تولد فرد، اقامتگاه معمولی مادر او بوده است.

باسواد

کسانی که می‌توانند به فارسی یا هر زبان دیگری متن ساده‌ای را بخوانند و بنویسند، خواه مدرک رسمی داشته یا نداشته باشند، باسواد تلقی می‌شوند. همه محصلان از جمله نوآموزان سال اول ابتدایی و سوادآموزان نهضت سوادآموزی نیز باسواد به حساب می‌آیند.

کار، هر فعالیت فکری یا بدنی است که قانوناً "مجاز باشد و به منظور کسب درآمد (نقدی، غیرنقدی) صورت گیرد.

وضع فعالیت در ۷ روز گذشته

در این سرشماری، وضع فعالیت افراد در ۷ روز پیش از مراجعه مامور سرشماری مورد نظر است. هر یک از افراد از این نظر و با توجه به تعریف کار، در یکی از گروههای زیر قرار می‌گیرند:

شاغل؛ افراد زیر شاغل به حساب می‌آیند:

– کسانی که دارای شغلی هستند، اعم از اینکه در ۷ روز پیش از مراجعه مامور سرشماری کار کرده و یا به عللی از قبیل مرخصی، بیماری، تعطیل موقت محل کار و... کار نکرده‌اند و پس از رفع علت به کار خود ادامه خواهند داد.

– کسانی که شغل مستمر نداشته ولی در ۷ روز پیش از مراجعه مامور سرشماری، حداقل دو روز کار کرده‌اند.

– کسانی که تحت عنوان کارآموز در ۷ روز پیش از مراجعه مامور سرشماری به کار اشتغال داشته‌اند.

– کسانی که دارای شغلی هستند، ولی در ۷ روز پیش از مراجعه مامور سرشماری به اقتضای فصل و ماهیت فصلی کار خود، کار نکرده‌اند (بیکاران فصلی)، مشروط بر آنکه در جستجوی کار دیگری هم نباشند.

– افرادی که به انجام خدمت وظیفه عمومی مشغول هستند.

– کسانی که در حال گذراندن دوره‌های آموزشی در دانشکده‌ها و آموزشگاههای مربوط به نیروهای نظامی و انتظامی هستند.

بیکار (جویای کار): کسانی که شاغل به حساب نمی‌آیند و در ۷ روز پیش از مراجعه مامور سرشماری در جستجوی کار بوده‌اند، بیکار (جویای کار) تلقی می‌شوند.

محصل: کسانی که شاغل، بیکار (جویای کار) محسوب نمی‌شوند و در ۷ روز پیش از مراجعه مامور سرشماری در حال تحصیل بوده‌اند، محصل به حساب می‌آیند.

خانه‌دار: خانه‌دار به کسانی گفته می‌شود که شاغل، بیکار (جویای کار) و محصل به حساب نمی‌آیند و بنابر اظهار پاسخگو، در ۷ روز پیش از مراجعه مامور سرشماری به خانه‌داری مشغول بوده‌اند.

دارای درآمد بدون کار: کسانی که شاغل، بیکار (جویای کار) محصل و خانه‌دار محسوب نمی‌شوند و درآمدهای مستمری مانند حقوق بازنشستگی، حقوق وظیفه، درآمد املاک و مستغلات، سود سهام و... دارند، دارای درآمد بدون کار محسوب می‌شوند.

سایر: کسانی که از نظر وضع فعالیت در ۷ روز پیش از مراجعه مامور سرشماری، در هیچ یک از گروههای بالا قابل طبقه‌بندی نیستند، در گروه سایر قرار می‌گیرند.

مفاهیم به کار رفته در این نشریه

نسبت جنسی

نسبت تعداد مردان به زنان یا زنان به مردان ، نسبت جنسی نامیده می‌شود . معمولاً " در این مورد نسبت تعداد مردان به زنان را محاسبه می‌کنند و به صورت درصد ارائه می‌دهند . یعنی اگر M تعداد مردان و F تعداد زنان در یک منطقه جغرافیایی باشد ، نسبت جنسی در آن منطقه عبارت خواهد بود از :

$$\text{نسبت جنسی} = \frac{M}{F} \times 100$$

گروههای عمده سنی

در مجموعه نشریات نتایج سرشماری عمومی نفوس و مسکن سال ۱۳۶۵ ، علاوه بر سنین منفرد و گروههای سنی منظم (۵ ساله و ۱۰ ساله) ، طبقه‌بندی سنی دیگری نیز برای جمعیت در نظر گرفته شده است که هر طبقه آن ، یک گروه عمده سنی نامیده می‌شود و عبارت است از :

افراد ۱ - ۵ ساله : نوباوگان

افراد ۶ - ۱۰ ساله : کودکان

افراد ۱۱ - ۱۴ ساله : نوجوانان

افراد ۱۵ - ۲۴ ساله : جوانان

افراد ۲۵ - ۶۴ ساله : میانسالان

افراد ۶۵ ساله و بیشتر : بزرگسالان

افرادی که سن آنان معلوم نبوده و یا امکان انتساب آنان به یکی از گروههای سنی وجود نداشته است ، در گروه " سن نامشخص" منظور شده است .

نسبت باسوادی

این نسبت در هر جامعه از تقسیم تعداد افراد با سواد در یک سن یا گروه سنی معین به جمعیت آن سن یا گروه سنی به دست می‌آید و معمولاً " به صورت " درصد " بیان می‌شود .

ویژگیهای عمده نقاط روستایی شهرستان سپیدان

سپیدان یکی از شهرستانهای استان فارس است که در قسمت شمالی این استان واقع شده و مرکز آن شهر اردکان است . این شهرستان دارای ۱ شهر به نام اردکان است . همچنین شهرستان سپیدان به ۱ بخش شامل ۴ دهستان تقسیم شده و متشکل از ۲۲۶ آبادی دارای سکه و ۵۹ آبادی خالی از سکنه است .

جمعیت

در سرشماری عمومی نفوس و مسکن مهرماه ۱۳۶۵ ، شهرستان سپیدان دارای ۷۱۰۴۳ نفر جمعیت بوده است . از این تعداد ، ۹۸۶۷ نفر ساکن در نقاط شهری ، ۶۱۱۷۶ نفر ساکن در نقاط روستایی بوده اند .

جدول ۱- تعداد آبادیهای دارای سکنه شهرستان بر حسب بخش ، تفکیک طبقات عمی

بخش	جمع	۱ تا ۲۴ نفر	۲۵ تا ۴۹ نفر	۵۰ تا ۹۹ نفر	۱۰۰ تا ۲۴۹ نفر	۲۵۰ تا ۴۹۹ نفر	۵۰۰ تا ۹۹۹ نفر	۱۰۰۰ تا ۲۴۹۹ نفر	۲۵۰۰ تا ۴۹۹۹ نفر	۵۰۰۰ نفر و بیشتر
شهرستان سپیدان	۲۲۶	۲۶	۲۸	۲۸	۷۲	۴۰	۱۹	۱۲	۰	۰
مرکزی	۲۲۶	۲۶	۲۸	۲۸	۷۲	۴۰	۱۹	۱۲	۰	۰

از جمعیت نقاط روستایی این شهرستان ، ۳۱۲۰۳ نفر مردان و ۲۹۹۷۳ نفر زنان تشکیل می دادمانند . نسبت جنسی در این جمعیت نشان می دهد که در مقابل هر ۱۰۰ نفر زن ، ۱۰۴ نفر مرد وجود دارد . این نسبت در بین اطفال کمتر از یکساله ۱۰۰ و در بین افراد ۶۵ ساله و بیشتر ۱۲۰ است . پایینترین نسبت جنسی (۱۰۰) به سه گروه سنی اطفال (کمتر از یکساله) ، نوباوگان (۱ - ۵ ساله) و میانسالان (۲۵ - ۶۴ ساله) و بالاترین نسبت ، به گروه سنی بزرگسالان (۶۵ ساله و بیشتر) تعلق دارد .

جدول ۲- جمعیت نقاط روستایی شهرستان بر حسب بخش و گروه‌های عمده‌سنی، به تفکیک جنس

نسبت جنسی	زن	مرد	مرد و زن		گروه‌های عمده‌سنی
			درصد	تعداد	
۱۰۴	۲۹۹۷۳	۳۱۲۰۳	۱۰۰/۰۰	۶۱۱۷۶	شهرستان سپیدان
۱۰۰	۱۲۰۶	۱۲۰۷	۳/۹۴	۲۴۱۳	اطفال/کمتر از یکساله/
۱۰۰	۶۱۱۴	۶۱۰۶	۱۹/۹۸	۱۲۲۲۰	نوباوگان/۱-۵ساله/
۱۰۱	۵۰۴۶	۵۰۹۹	۱۶/۵۸	۱۰۱۴۵	کودکان/۶-۱۰ساله/
۱۰۹	۲۲۱۸	۲۵۱۵	۱۱/۰۱	۶۷۳۳	نوجوانان/۱۱-۱۴ساله/
۱۱۴	۵۱۲۱	۵۸۵۰	۱۷/۹۳	۱۰۹۷۱	جوانان/۱۵-۲۴ساله/
۱۰۰	۸۵۳۳	۸۵۴۶	۲۷/۹۲	۱۷۰۷۹	میانسالان/۲۵-۶۴ساله/
۱۲۰	۷۳۲	۸۷۵	۲/۶۳	۱۶۰۷	بزرگسالان/۶۵ساله و بیشتر/
*	۳	۵	۰/۰۱	۸	نامشخص
۱۰۴	۲۹۹۷۳	۳۱۲۰۳	۱۰۰/۰۰	۶۱۱۷۶	بخش مرکزی
۱۰۰	۱۲۰۶	۱۲۰۷	۳/۹۴	۲۴۱۳	اطفال/کمتر از یکساله/
۱۰۰	۶۱۱۴	۶۱۰۶	۱۹/۹۸	۱۲۲۲۰	نوباوگان/۱-۵ساله/
۱۰۱	۵۰۴۶	۵۰۹۹	۱۶/۵۸	۱۰۱۴۵	کودکان/۶-۱۰ساله/
۱۰۹	۲۲۱۸	۲۵۱۵	۱۱/۰۱	۶۷۳۳	نوجوانان/۱۱-۱۴ساله/
۱۱۴	۵۱۲۱	۵۸۵۰	۱۷/۹۳	۱۰۹۷۱	جوانان/۱۵-۲۴ساله/
۱۰۰	۸۵۳۳	۸۵۴۶	۲۷/۹۲	۱۷۰۷۹	میانسالان/۲۵-۶۴ساله/
۱۲۰	۷۳۲	۸۷۵	۲/۶۳	۱۶۰۷	بزرگسالان/۶۵ساله و بیشتر/
*	۳	۵	۰/۰۱	۸	نامشخص

محاسبه مفهومی ندارد.

خانوار

در سرشماری مهرماه ۱۳۶۵ ، شهرستان سپیدان دارای ۱۲۷۱۴ خانوار بوده است . از این تعداد ، ۱۲۲۵ خانوار ساکن در نقاط شهری ، ۱۰۹۶۹ خانوار ساکن در نقاط روستایی بوده اند .

جدول ۳- تعداد آبادیهایی دارای سکنه شهرستان بر حسب بخش ، به تفکیک گروه بندی تعداد خانوار

بخش	جمع	۱ تا ۲ خانوار	۳ تا ۵ خانوار	۶ تا ۱۰ خانوار	۱۱ تا ۲۰ خانوار	۲۱ تا ۵۰ خانوار	۵۱ تا ۱۰۰ خانوار	۱۰۱ تا ۲۰۰ خانوار	۲۰۰ تا ۵۰۰ خانوار	۵۰۰ تا ۱۰۰۰ خانوار	بیشتر
شهرستان سپیدان	۲۲۶	۲۹	۳۱	۲۹	۷۷	۲۲	۱۷	۱۰	۰	۰	۰
مرکزی	۲۲۶	۲۹	۳۱	۲۹	۷۷	۲۲	۱۷	۱۰	۰	۰	۰

متوسط تعداد افراد در خانوارهای معمولی ساکن نقاط روستایی این شهرستان ۵/۶ نفر است . بیشترین تعداد خانوار ، مربوط به خانوارهای ۶ نفره و کمترین آن مربوط به خانوارهای ۱ نفره است .

جدول ۴- خانوارهای معمولی ساکن نقاط روستایی شهرستان بر حسب بخش ، به تفکیک تعداد افراد در خانوار

بخش	جمع	۱ نفر	۲ نفر	۳ نفر	۴ نفر	۵ نفر	۶ نفر	۷ نفر	۸ نفر	۹ نفر	۱۰ نفر بیشتر
شهرستان سپیدان	۱۰۹۶۷	۴۴۸	۱۲۴۰	۱۱۲۷	۱۳۵۲	۱۳۱۵	۱۴۷۱	۱۲۷۰	۱۲۵۹	۷۷۸	۸۰۶
بخش مرکزی	۱۰۹۶۷	۴۴۸	۱۲۴۰	۱۱۲۷	۱۳۵۲	۱۳۱۵	۱۴۷۱	۱۲۷۰	۱۲۵۹	۷۷۸	۸۰۶

مهاجرت

در سرشماری عمومی نفوس و مسکن مهرماه ۱۳۶۵ ، ۹۵/۸ درصد از جمعیت نقاط روستایی شهرستان سپیدان در همان آبادی که در زمان سرشماری اقامت داشتند متولد شده اند . مقایسه محل تولد افراد با محلی که در زمان سرشماری در آنجا اقامت داشتند نشان می دهد که ۳/۷ درصد جمعیت نقاط روستایی این شهرستان از آبادی به آبادی و ۰/۴ درصد از شهر به آبادی ، در طول زندگی شان مهاجرت کرده اند .

(۱) شامل ۲ خانوار دستجمعی و ۱۰۹۶۷ خانوار معمولی ساکن است .

جدول ۵ جمعیت نقاط روستایی شهرستان بروجردهای عمده نژادی، به تفکیک محل تولد

انهارشده	متولد در جای دیگر			متولد در آبادی محل اقامت	جمع	گروههای عمده نژادی
	خارج از کشور	شهر	آبادی			
۴۴	۴۲	۲۵۴	۲۲۵۵	۵۸۵۸۱	۶۱۱۷۶	شهرستان سپیدان
۸	۰	۵	۱۶	۲۳۸۴	۲۴۱۲	اطفال / کمتر از یکساله /
۲۰	۰	۳۹	۱۶۷	۱۱۹۹۴	۱۲۲۲۰	نوجوانان / ۱-۵ ساله /
۳	۲	۱۴	۱۱۹	۱۰۰۰۷	۱۰۱۴۵	کودکان / ۶-۱۰ ساله /
۱	۰	۷	۶۵	۶۶۶۰	۶۷۳۲	نوجوانان / ۱۱-۱۴ ساله /
۲	۲۱	۶۵	۴۲۱	۱۰۴۶۲	۱۰۹۷۱	نوجوانان / ۱۵-۲۴ ساله /
۶	۱۸	۱۲۰	۱۳۴۶	۱۵۵۸۹	۱۷۰۷۹	میانسالان / ۲۵-۶۴ ساله /
۴	۱	۴	۱۲۱	۱۴۷۷	۱۶۰۷	بزرگسالان / ۶۵ ساله و بیشتر /
۰	۰	۰	۰	۸	۸	نامشخص

سواد

در سرشماری مهرماه ۱۳۶۵ شهرستان سپیدان ، از ۴۶۵۴۳ نفر جمعیت ۶ ساله و بیشتر نقاط روستایی این شهرستان ، ۵۵/۲ درصد باسواد بودند . نسبت باسوادی در این جمعیت برای مردان ، ۶۸/۲ درصد و برای زنان ، ۴۱/۶ درصد بوده است . این نسبت برای افراد لازمالتعلیم (۶-۱۴ ساله) ، ۸۵/۲ درصد و برای افراد ۱۵ ساله و بیشتر ، ۳۸/۱ درصد بوده است .

جدول ۶- درصد باسوادان نژادی سوادان جمعیت ۶ ساله و بیشتر نقاط روستایی شهرستان بروجردهای عمده نژادی به تفکیک جنس

انهارشده	بی سواد		باسواد		جمع	گروههای عمده نژادی
	زن	مرد	زن	مرد		
۰/۳۷	۵۷/۹۶	۳۱/۵۷	۴۱/۵۸	۶۸/۱۵	۱۰۰/۰۰	شهرستان سپیدان
۰/۸۲	۱۸/۷۵	۶/۳۱	۸۰/۲۰	۹۳/۱۰	۱۰۰/۰۰	کودکان / ۶-۱۰ ساله /
۰/۱۳	۲۷/۴۷	۷/۰۶	۷۲/۳۷	۹۲/۸۳	۱۰۰/۰۰	نوجوانان / ۱۱-۱۴ ساله /
۰/۰۶	۵۲/۳۵	۱۵/۷۴	۴۷/۶۱	۸۴/۱۷	۱۰۰/۰۰	نوجوانان / ۱۵-۲۴ ساله /
۰/۳۰	۹۲/۶۱	۶۲/۰۴	۷/۰۱	۳۷/۷۴	۱۰۰/۰۰	میانسالان / ۲۵-۶۴ ساله /
۱/۲۴	۹۷/۴۰	۸۵/۳۷	۰/۹۶	۱۳/۷۱	۱۰۰/۰۰	بزرگسالان / ۶۵ ساله و بیشتر /
۰/۳۷	۵۷/۹۶	۳۱/۵۷	۴۱/۵۸	۶۸/۱۵	۱۰۰/۰۰	بخش مرکزی
۰/۸۲	۱۸/۷۵	۶/۳۱	۸۰/۲۰	۹۳/۱۰	۱۰۰/۰۰	کودکان / ۶-۱۰ ساله /
۰/۱۳	۲۷/۴۷	۷/۰۶	۷۲/۳۷	۹۲/۸۳	۱۰۰/۰۰	نوجوانان / ۱۱-۱۴ ساله /
۰/۰۶	۵۲/۳۵	۱۵/۷۴	۴۷/۶۱	۸۴/۱۷	۱۰۰/۰۰	نوجوانان / ۱۵-۲۴ ساله /
۰/۳۰	۹۲/۶۱	۶۲/۰۴	۷/۰۱	۳۷/۷۴	۱۰۰/۰۰	میانسالان / ۲۵-۶۴ ساله /
۱/۲۴	۹۷/۴۰	۸۵/۳۷	۰/۹۶	۱۳/۷۱	۱۰۰/۰۰	بزرگسالان / ۶۵ ساله و بیشتر /

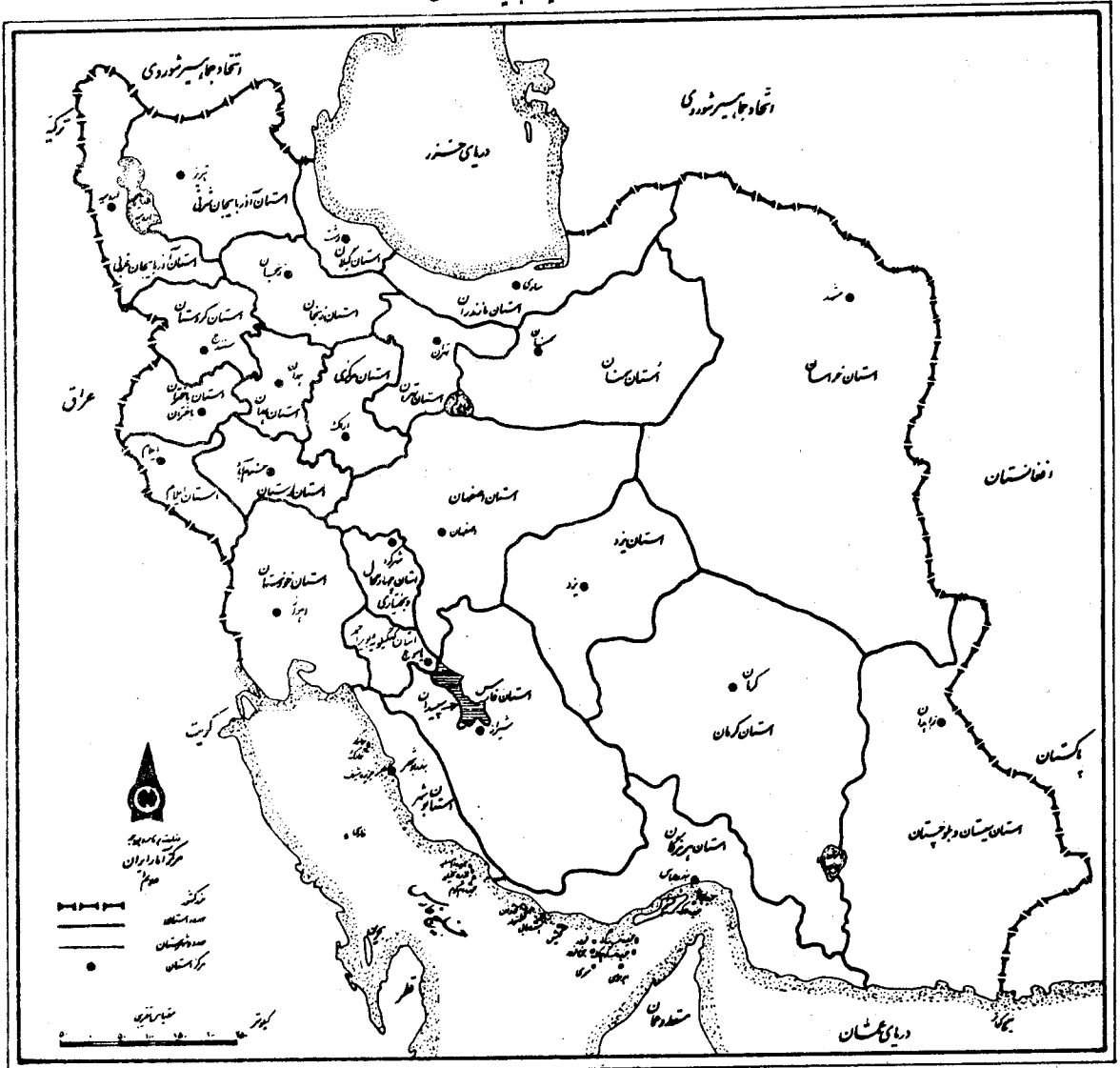
وضع فعالیت

در سرشماری مهرماه ۱۳۶۵، ۳۷/۰ درصد جمعیت ۱۰ ساله و بیشتر نقاط روستایی شهرستان سپیدان را افراد شاغل و بیکار (جویای کار) تشکیل می‌دادند. نسبت افراد شاغل به جمعیت ۱۰ ساله و بیشتر در نقاط روستایی این شهرستان ۳۰/۶ درصد بوده است. این نسبت برای مردان ۵۷/۸ درصد و برای زنان ۱/۵ درصد بوده است.

جدول ۷- جمعیت ۱۰ ساله و بیشتر نقاط روستایی شهرستان بر حسب بخش و وضع فعالیت، به تفکیک جنس

وضع فعالیت	مرد زن		مرد		زن	
	تعداد	درصد	تعداد	درصد	تعداد	درصد
شهرستان سپیدان	۲۸۲۳۴	۱۰۰/۰۰	۱۹۷۲۸	۱۰۰/۰۰	۱۸۵۰۶	۱۰۰/۰۰
شاغل	۱۱۶۸۱	۳۰/۵۵	۱۱۴۰۰	۵۷/۷۹	۲۸۱	۱/۵۲
بیکار / جویای کار /	۲۴۶۰	۶/۴۲	۱۹۲۰	۹/۷۳	۵۴۰	۲/۹۲
محصل	۷۰۶۶	۱۸/۴۸	۴۸۶۸	۲۴/۶۸	۲۱۹۸	۱۱/۸۸
خانه دار	۱۲۹۵۲	۳۲/۸۸	۸۰	۰/۴۱	۱۲۸۷۲	۶۹/۵۶
دارای درآمد بدون کار	۵۲۱	۱/۳۶	۲۷۳	۱/۳۸	۲۴۸	۱/۳۴
سایر	۳۳۹۵	۸/۸۸	۱۱۳۱	۵/۷۳	۲۲۶۴	۱۲/۲۳
اظهار نشده	۱۵۹	۰/۴۲	۵۶	۰/۲۸	۱۰۳	۰/۵۶
بخش مرکزی	۲۸۲۳۴	۱۰۰/۰۰	۱۹۷۲۸	۱۰۰/۰۰	۱۸۵۰۶	۱۰۰/۰۰
شاغل	۱۱۶۸۱	۳۰/۵۵	۱۱۴۰۰	۵۷/۷۹	۲۸۱	۱/۵۲
بیکار / جویای کار /	۲۴۶۰	۶/۴۲	۱۹۲۰	۹/۷۳	۵۴۰	۲/۹۲
محصل	۷۰۶۶	۱۸/۴۸	۴۸۶۸	۲۴/۶۸	۲۱۹۸	۱۱/۸۸
خانه دار	۱۲۹۵۲	۳۲/۸۸	۸۰	۰/۴۱	۱۲۸۷۲	۶۹/۵۶
دارای درآمد بدون کار	۵۲۱	۱/۳۶	۲۷۳	۱/۳۸	۲۴۸	۱/۳۴
سایر	۳۳۹۵	۸/۸۸	۱۱۳۱	۵/۷۳	۲۲۶۴	۱۲/۲۳
اظهار نشده	۱۵۹	۰/۴۲	۵۶	۰/۲۸	۱۰۳	۰/۵۶

تقسیمات کشوری جمهوری اسلامی ایران به تفکیک استان ۱۳۶۵



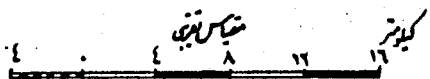
نقشه شهرستان پیدان به تفکیک بخش و دهستان

مشرقی عمومی همراه سال ۱۳۶۵

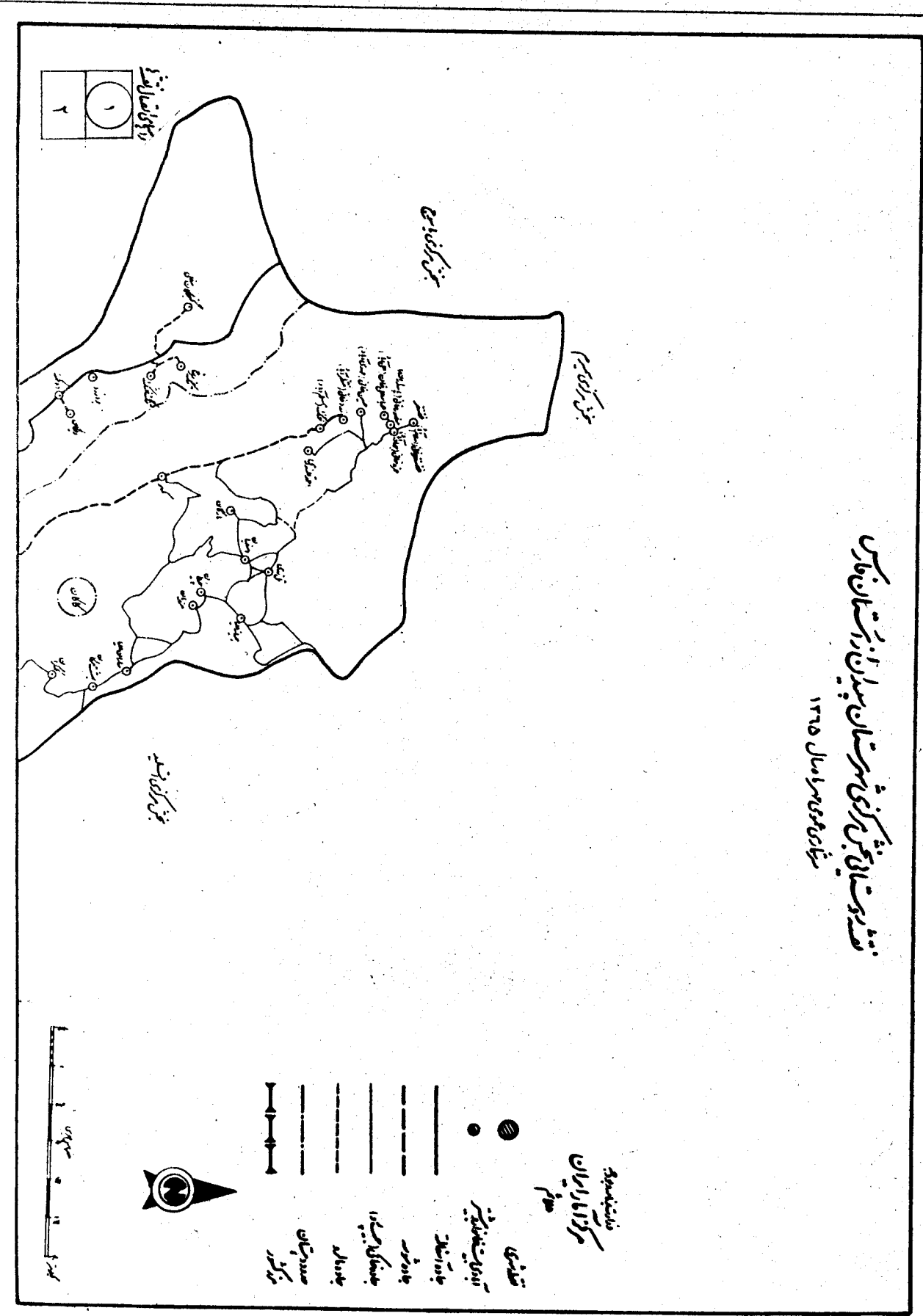


وزارت راه و ترابری
مرکز آمار ایران
علامه

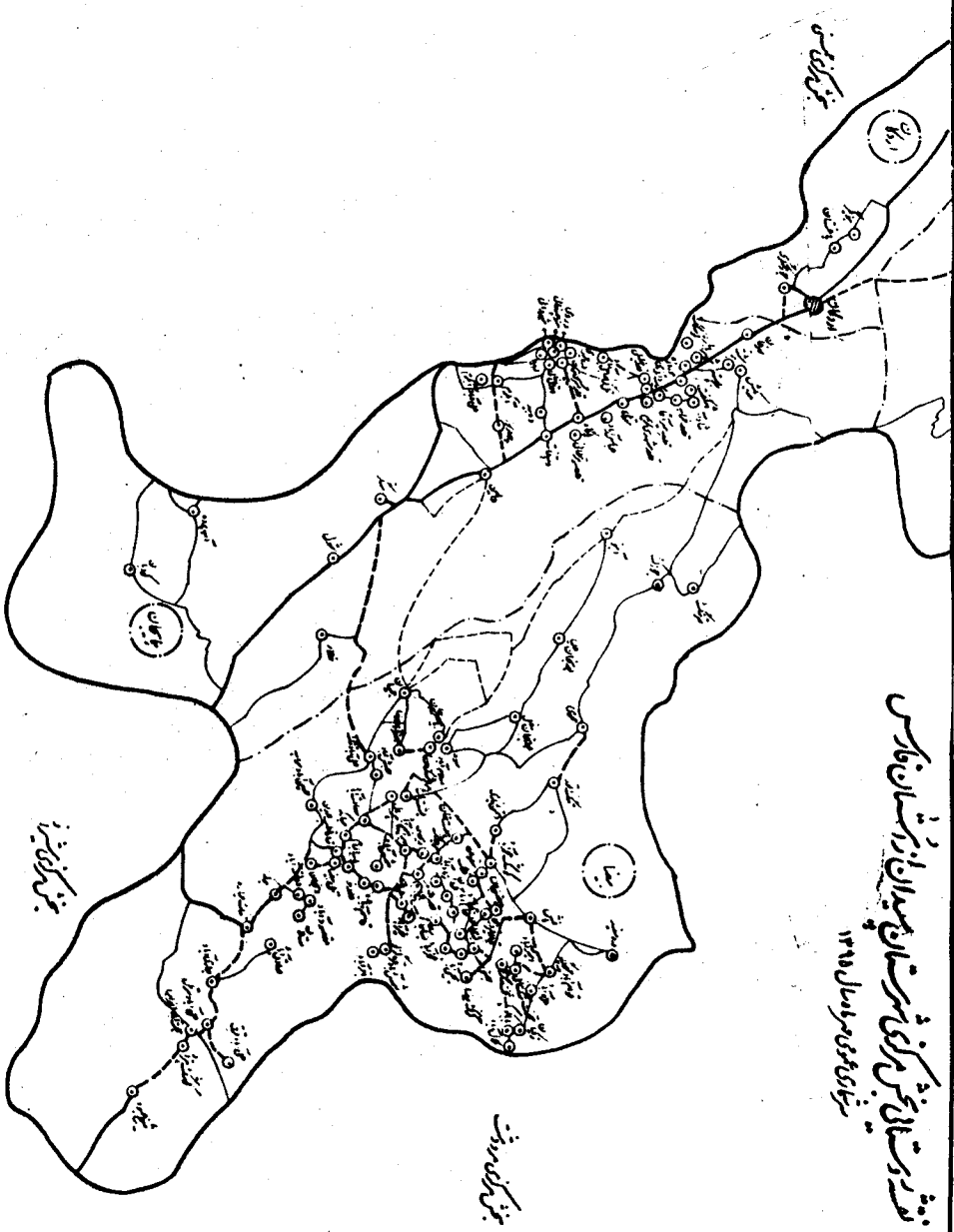
- مرز کشور
- حدود شهرستان
- حدود بخش
- حدود دهستان
- مرکز شهرستان
- قطب شهری
- مرکز بخش (قطب شهری)
- مرکز بخش (قطب دهستانی) - جهت سنجش
- مرکز بخش (قطب دهستانی) - جهت کنترل
- آبادی دارای جمعیت بیشتر از یک نفر



نقشه وسایع تجاری مرکزی شهرستان بیدستان از استان فارس شماره مومی سرما سال ۱۳۶۵



نقشه روستاهای بخش مرکزی شهرستان چابکده استان فارس
 شهری مردی سر سال ۱۳۷۵



دانشگاه شهید
 مرکز آمار ایران
 سالم

- نقشه‌ری
- آبریز طبیعی یا مصنوعی
- جاده آسفالت
- جاده خاکی یا رسیده
- جاده لوله
- سد و دریاچه
- کانال
- رودخانه



مقیاس ۱:۱۰۰۰۰

۱	۲
---	---

شماره ردیف آبادی	آبادی	نوع راه آبادی (کیلومتر)	تعداد خانوار	جمعیت کل	جمعیت عسالزده	جمعیت باسواد	جمعیت شغل	نوعیت کشاورزی							
								زراعت	باغداری	دامداری دامپروری	پرورش طیور	پرورش گاو	پرورش بز	پرورش ماهی	
۱	۲	۳	۴	۵	۶	۷	۸	۹	۱۰	۱۱	۱۲	۱۳	۱۴	۱۵	۱۶
	بخش مرکزی		۱۰۹۶۹	۶۱۱۱۶	۴۳۵۶۴	۲۵۷۰۰	۱۱۶۹۵								
	دهستان اردکان		۶۲۵	۳۶۹۸	۲۸۲۳	۱۴۳۴	۷۱۲								
۱	احد آباد	۰۷۵۹۰۶	۱	۲۷	۲۱	۳	۶								
۲	اله آباد	۰۷۵۹۰۷	۱	۴۸	۳۴	۱۲	۹								
۳	بارو	۰۷۵۹۰۹	۳	۹	۷	۱	۱								
۴	بافتستان	۰۷۵۹۰۸	۲	۱۱۵	۸۴	۴۸	۱۸								
۵	بیراق	۰۷۵۹۱۰	۲	۴۸	۴۰	۲۴	۲۱								
۶	بیردزر	۰۷۵۹۱۱	۳	۲۰۰	۱۵۱	۷۲	۳۳								
۷	بنرود	۰۷۵۹۱۲	۳	۳۱	۲۲	۱۵	۵								
۸	بنوگیر	۰۷۵۹۱۳	۳	۳۴	۱۱۳	۶۵	۲۶								
۹	تنگ خشک	۰۷۵۹۱۵	۲	۱۲۳	۹۲	۵۰	۲۸								
۱۰	تنگ مشکان	۰۷۵۹۱۶	۲	۶۹	۵۴	۲۶	۱۲								
۱۱	تنگ مرغ	۰۷۵۹۱۷	۲	۹۰	۵۱۵	۲۳۱	۱۰۰								
۱۲	جوزکنگ	۰۷۵۹۱۸	۲	۱۹۲	۱۴۴	۸۶	۳۵								
۱۳	جهانگیر آباد	۰۷۵۹۱۶	۱	۲۲	۲۲	۹	۸								
۱۴	چشمه پهن گنجگان	۰۷۵۹۲۲	۳	۸۸	۶۷	۴۱	۱۶								
۱۵	چشمه چنار	۰۷۵۹۲۰	۱	۲۵	۱۹	۱۳	۶								
۱۶	چشمه سفید	۰۷۵۹۲۱	۲	۷۲	۶۷	۵۷	۲۱								
۱۷	چشمه گندو	۰۷۵۹۲۲	۲	۳۳	۲۷	۱۳	۵								
۱۸	چمکره	۰۷۵۹۲۳	۱	۵۱	۴۰	۲۴	۷								
۱۹	چهل چشمه	۰۷۵۹۲۴	۳	۶۱	۴۷	۲۴	۱۱								
۲۰	حاجی آباد گنجگان	۰۷۵۹۲۶	۴	۱۷	۱۲	۷	۴								
۲۱	حسن آباد	۰۷۵۹۲۵	۱	۶۰	۴۷	۲۳	۱۰								
۲۲	خرقر	۰۷۵۹۲۷	۳	۲۷	۱۸	۷	۶								
۲۳	خوش مکان	۰۷۵۹۲۸	۳	۱۲۹	۱۰۵	۶۷	۳۶								
۲۴	دخترکلو	۰۷۵۹۳۰	۱	۵۷	۴۱	۱۹	۱۱								
۲۵	دره ماهیشی	۰۷۵۹۳۲	۱	۵۹	۴۲	۱۷	۱۳								
۲۶	ده کهنه	۰۷۵۹۳۴	۱	۱۱۴	۸۶	۴۱	۱۹								
۲۷	ده گاه	۰۷۵۹۳۵	۲	۵۱	۳۷	۱۲	۹								
۲۸	راه شاهی	۰۷۵۹۳۶	۳	۶	۴	۲	۲								
۲۹	رودرزک	۰۷۵۹۳۸	۳	۳۷	۲۵	۱۰	۵								
۳۰	ریگان	۰۷۵۹۳۹	۲	۵۹۶	۴۴۷	۱۸۰	۹۲								
۳۱	سه تنگان	۰۷۵۹۴۱	۳	۲۱	۱۵	۶	۷								
۳۲	سیبکوشاه	۰۷۵۹۴۲	۲	۸	۵	۱	۱								
۳۳	سینه هزار	۰۷۵۹۴۳	۲	۳۶	۲۱	۱۷	۷								
۳۴	سیر افتاب	۰۷۵۹۴۴	۲	۱۴	۸	۲	۲								
۳۵	شیخ محمد رضایی	۰۷۵۹۴۶	۲	۴۲	۳۰	۱۰	۹								
۳۶	قلعه خلیفه	۰۷۵۹۴۸	۲	۱۹	۱۴	۱	۵								
۳۷	کره دان	۰۷۵۹۵۰	۳	۴۰	۲۱	۱۱	۸								
۳۸	گردوگنجگان	۰۷۵۹۵۲	۲	۴۳	۳۲	۲۰	۱۰								
۳۹	گنجگان سفلی	۰۷۵۹۵۴	۲	۱۵۲	۱۱۷	۶۲	۳۶								
۴۰	گنجگان علیا	۰۷۵۹۵۵	۲	۶۸	۵۱	۲۳	۱۲								
۴۱	گوبیز	۰۷۵۹۵۶	۳	۱۳	۷	۲	۲								
۴۲	مجر اب آباد	۰۷۵۹۵۷	۱	۲۱	۱۶	۷	۵								
۴۳	ملایلوط	۰۷۵۹۵۸	۱	۵۰	۳۷	۱۲	۱۲								
۴۴	موردن از	۰۷۵۹۵۹	۲	۸۸	۶۸	۴۲	۱۸								
۴۵	وزکمرادی	۰۷۵۹۶۲	۳	۲۸	۲۹	۱۶	۹								

کلیه راه آبادی، جاده اشک، ۱، جاده نور، ۲، جاده خانی، ۳، مارو، ۴، سایر راهها در این باره آبی، ۵، نامشخص

تعداد گاو و گوساله	تعداد گوسفند و بز	تعمیرگاه ماشین آلات درزی	فروشگاه تعاونی	داستری به دید نقدی عمومی آبادی	تلفظ	داستری به روزنامه و مجله از آبادی	صندوق پست	بیمار و دامای روستایی	داپزشکیت کلینیک دامپزشکی	پزشک	خانه بهداشت	مرکز بهداشتی درمانی	حمام	آموزش و تفریح کودکان و جوانی	مدرسه راهنمایی	دبستان	برن	آب لوله کشی	پایگاه خدمات بلیج	مرکز خدمات روستایی	دفتر جهاد سازندگی	شورای اسلامی روستایی	اماکن مذهبی مسلمانان	بنیاد مذهبی مسلمانان	تاریخ و رویداد آبی
۲۲	۴۱	۲۰	۲۹	۲۸	۲۷	۲۶	۲۵	۲۲	۲۳	۲۲	۲۱	۲۰	۲۹	۲۸	۲۷	۲۶	۲۵	۲۴	۲۳	۲۲	۲۱	۲۰	۱۹	۱۸	۱۷
۲۳۴۹۷	۲۷۰۱۸۹	۱۴	۲۲	۱۲۸	۶	۶	۱۱	۲	۹	۲	۱۸	۱۲	۵۴	۲۲	۲۷	۱۶۶	۶۵	۱۴۹	۱۹	۴	۲	۱۱۸	۲۵		
۱۳۷۷	۵۰۲۱۶	۰	۴	۱۷	۰	۰	۲	۰	۰	۰	۲	۰	۲	۸	۲	۷۸	۴	۱	۰	۰	۶	۲	۲	۱	
۱۰	۲۴۰															*		*						۲	
۰	۲۰۰															*		*						۲	
۱	۱۵															*		*						۲	
۲۰	۰															*		*						۲	
۲	۲۵۰			*												*		*						۲	
۲۰۰	۱۷۰۰			*												*		*						۲	
۲	۱۴۰			*												*		*						۲	
۱۵	۲۸۰		*	*												*		*						۲	
۱۰	۵۰۰			*			*									*		*						۲	
۲۰	۱۵۰۰			*			*									*		*						۲	
۱۰	۲۵۰۰		*	*			*				*					*		*						۲	
۵۰	۷۰۰			*			*							*		*		*						۲	
۱۵	۱۰۰۰			*			*							*		*		*						۲	
۴۰۰	۱۵۰۰			*			*							*		*		*						۲	
۰	۲۲۰			*			*							*		*		*						۲	
۲۰	۲۰۰			*			*							*		*		*						۲	
۰	۷۰			*			*							*		*		*						۲	
۲۲	۷۰۰			*			*							*		*		*						۲	
۰	۲۰			*			*							*		*		*						۲	
۲	۱۰۰			*			*							*		*		*						۲	
۱۰	۱۴۵۰			*			*							*		*		*						۲	
۶	۴۰			*			*							*		*		*						۲	
۵۰	۴۰۰			*			*				*			*		*		*						۲	
۱۴	۲۵۰			*			*							*		*		*						۲	
۱۹۰	۴۰۰			*			*							*		*		*						۲	
۱۰	۷۸۰		*	*			*							*		*		*						۲	
۰	۰			*			*							*		*		*						۲	
۱	۲۰			*			*							*		*		*						۲	
۹	۱۵۰		*	*			*							*		*		*						۲	
۵۰	۷۰۰۰		*	*			*				*			*		*		*					*	۲	
۰	۷۷			*			*							*		*		*						۲	
۱	۶۵			*			*							*		*		*						۲	
۵	۲۲			*			*							*		*		*						۲	
۶	۱۸			*			*							*		*		*						۲	
۲۰	۲۸۰			*			*							*		*		*						۲	
۲	۶۰			*			*							*		*		*						۲	
۱۵	۶۵۰			*			*							*		*		*						۲	
۲۰	۱۰۰۰			*			*							*		*		*						۲	
۶۰	۲۰۰۰۰			*			*							*		*		*						۲	
۵۰	۸۵۰			*			*							*		*		*						۲	
۲	۵۶			*			*							*		*		*						۲	
۱	۸۰۰			*			*							*		*		*						۲	
۱۶	۱۹۰۰			*			*							*		*		*						۲	
۵	۲۵۰			*			*							*		*		*						۲	
۱۰	۲۵۰			*			*							*		*		*						۲	

شماره ردیف آبادی	آبادی	نوع راه آبادی (کد)	تعداد خانوار	کل جمعیت	جمعیت عساکر و پیشتر	جمعیت باسواد	جمعیت شغل	فصلیت کشاورزی							
								زراعت	باغداری	دامداری دامپروری	پرورش طیور	پرورش کرم ابریشم	پرورش زنبور عسل	پرورش ماهی	
۱	۲	۳	۴	۵	۶	۷	۸	۹	۱۰	۱۱	۱۲	۱۳	۱۴	۱۵	۱۶
	دهستان بیضا														
۱	ایر اهیم آباد	۰۷۶۰۲۰	۲	۲۲	۲۰۵	۱۴۵۸۵	۶۴۰۷	۲۰	*	*	*	*	*	*	*
۲	ایزو	۰۷۶۰۲۱	۲	۲۸	۲۰۲	۱۸۲	۲۷	۳۳۳	*	*	*	*	*	*	*
۳	اعلام آباد	۰۷۶۱۱۲	۲	۴۱	۲۰۶	۱۵۲	۴۰	۲۳۲	*	*	*	*	*	*	*
۴	امیر آباد	۰۷۶۰۲۲	۲	۲۵	۲۲	۳۷۱	۲۹	۳۲	*	*	*	*	*	*	*
۵	ایمان جان	۰۷۶۰۲۴	۶	۳۴	۲۷	۶۰۶	۱۵۷	۱۵۷	*	*	*	*	*	*	*
۶	بابا کوک و هفت	۰۷۶۰۲۵	۲	۲۵	۲۳	۵۶	۲۶	۲۶	*	*	*	*	*	*	*
۷	بابا ابیام	۰۷۶۰۲۶	۲	۶۹	۲۵۲	۱۶۱	۲۶	۲۶	*	*	*	*	*	*	*
۸	باغ سعید علی محمد	۰۷۶۰۲۷	۲	۱	۶	۱	۱	۱	*	*	*	*	*	*	*
۹	بیاقر آباد	۰۷۶۰۳۰	۲	۲۴	۱۲۴	۲۷	۱۶	۱۶	*	*	*	*	*	*	*
۱۰	بیاضی	۰۷۶۰۳۱	۲	۴۴۷	۲۲۵	۱۷۰۸	۴۱۲	۴۱۲	*	*	*	*	*	*	*
۱۱	برکه	۰۷۶۰۳۲	۱	۲۷	۱۵۵	۱۱۲	۱۸	۱۸	*	*	*	*	*	*	*
۱۲	بهار جان	۰۷۶۰۳۳	۲	۴۸	۲۹۳	۱۲۱	۳۶	۳۶	*	*	*	*	*	*	*
۱۳	بغخان	۰۷۶۰۳۴	۲	۳۴	۲۸	۵۲	۲۵	۲۵	*	*	*	*	*	*	*
۱۴	بیور نجان هفتلی	۰۷۶۰۳۵	۲	۴۲	۱۶۹	۳۶	۲۳	۲۳	*	*	*	*	*	*	*
۱۵	بیور نجان علیا	۰۷۶۰۳۶	۲	۲۴	۱۷۱	۹۳	۵۵	۵۵	*	*	*	*	*	*	*
۱۶	بهشت آباد	۰۷۶۰۳۷	۲	۱۹	۱۱۴	۲۹	۲۸	۲۸	*	*	*	*	*	*	*
۱۷	بهرمنی	۰۷۶۰۳۸	۲	۲۷	۱۵۲	۴۰	۲۸	۲۸	*	*	*	*	*	*	*
۱۸	بختی باغ	۰۷۶۰۳۹	۲	۲۵۲	۱۴۵۷	۱۱۴۰	۲۸۲	۲۸۲	*	*	*	*	*	*	*
۱۹	بیر هور	۰۷۶۰۴۰	۲	۶	۲۷	۲۶	۱۱	۱۱	*	*	*	*	*	*	*
۲۰	تخته سنگ هفتلی	۰۷۶۰۴۱	۲	۴۴	۳۳۲	۳۸۱	۳۹	۳۹	*	*	*	*	*	*	*
۲۱	تخته سنگ علیا	۰۷۶۰۴۲	۲	۶۹	۳۰۳	۱۵۱	۳۴	۳۴	*	*	*	*	*	*	*
۲۲	تل بیضا	۰۷۶۰۴۳	۱	۱۷۱	۸۰۶	۷۳۶	۱۶۵	۱۶۵	*	*	*	*	*	*	*
۲۳	تندتور	۰۷۶۰۴۴	۲	۱۷	۷۳	۷۶	۶۶	۶۶	*	*	*	*	*	*	*
۲۴	تندخواره	۰۷۶۰۴۵	۱	۲۲	۲۸۰	۲۰۶	۱۶۶	۱۶۶	*	*	*	*	*	*	*
۲۵	جاری آباد	۰۷۶۰۴۶	۱	۹۲	۵۸۷	۴۲۶	۱۱۹	۱۱۹	*	*	*	*	*	*	*
۲۶	جعفر آباد بیضا	۰۷۶۰۴۷	۲	۱۲۸	۶۰۷	۴۶۸	۱۳۶	۱۳۶	*	*	*	*	*	*	*
۲۷	چوزک	۰۷۶۰۴۸	۲	۴۸	۳۳۲	۲۵۲	۵۹	۵۹	*	*	*	*	*	*	*
۲۸	چغان شهاب	۰۷۶۰۵۰	۲	۱۲	۶۸	۵۲	۳۴	۳۴	*	*	*	*	*	*	*
۲۹	چیان	۰۷۶۰۵۱	۲	۳۴۵	۱۸۰۲	۱۲۳۱	۲۰۳	۲۰۳	*	*	*	*	*	*	*
۳۰	چاه چاه	۰۷۶۰۵۲	۲	۴	۳۱	۲۵	۹	۹	*	*	*	*	*	*	*
۳۱	چاه سرخی	۰۷۶۰۵۳	۱	۳	۱۲	۸	۴	۴	*	*	*	*	*	*	*
۳۲	چشمه انچیر	۰۷۶۰۵۴	۲	۶	۳۵	۲۵	۶	۶	*	*	*	*	*	*	*
۳۳	حاجی آباد	۰۷۶۰۵۶	۲	۸	۸	۶	۱	۱	*	*	*	*	*	*	*
۳۴	حاجی آباد	۰۷۶۰۵۷	۲	۸۲	۴۴۴	۳۱۹	۷۵	۷۵	*	*	*	*	*	*	*
۳۵	حبیب آباد	۰۷۶۰۵۸	۲	۲۲	۳۳۶	۱۱۳	۶۲	۶۲	*	*	*	*	*	*	*
۳۶	حجت آباد	۰۷۶۱۱۹	۲	۱۷۸	۹۵۰	۶۷۲	۱۸۸	۱۸۸	*	*	*	*	*	*	*
۳۷	دمن آباد	۰۷۶۰۵۹	۲	۲	۱۰	۷	۲	۲	*	*	*	*	*	*	*
۳۸	دمین آباد سر آب	۰۷۶۰۶۰	۲	۴۶	۱۷۲	۲۰۷	۵۲	۵۲	*	*	*	*	*	*	*
۳۹	دمید آباد	۰۷۶۰۶۱	۲	۱۸	۸۹	۱۷	۲۲	۲۲	*	*	*	*	*	*	*
۴۰	خلف آباد	۰۷۶۰۶۲	۲	۲	۱۷	۱۲	۴	۴	*	*	*	*	*	*	*
۴۱	ذیر آباد	۰۷۶۰۶۴	۲	۲۹	۲۴۲	۱۸۵	۴۵	۴۵	*	*	*	*	*	*	*
۴۲	دره هفتید	۰۷۶۰۶۵	۲	۲۰	۱۶۶	۱۲۲	۲۲	۲۲	*	*	*	*	*	*	*
۴۳	دغمین زیاری	۰۷۶۰۶۶	۲	۲۱۲	۳۱۲	۹۰۹	۲۳۵	۲۳۵	*	*	*	*	*	*	*

کد نوع راه آبادی: جاده اسفالت ۱، جاده شوسه ۲، جاده خاکی ۳، مارو ۴، سایر راهها که زمین یا راه آبی ۵، نامشخص ۶

تعداد گاو و گوساله	تعداد گوسفند و بز	تیمبرگاه شین آلات کش دردی	فروشگاه دامدانی	دستری بر رویه تعمیراتی آردی	تعمیرات	دستری بر رویه تعمیراتی آردی	صندوق پست	بیمار و دامای روستایی	دانشگاه پستان دامپزشکی	پزشک	خانه بهداشت	مرکز بهداشتی درمانی	خام	آموزش تخصصی گاو آردی	مدرس راهنمایی	دبستان	برن	آب لوله کشی	پیکان و خدمات بروج	مرکز خدمات روستایی	دفتر خدمات زندگی	شورای اسلامی روستایی	داکن مذهبی سلمانان	منبع مذهبی سلمانان	شماره ردیف آبادی	
۴۲	۴۱	۴۰	۳۹	۳۸	۳۷	۳۶	۳۵	۳۴	۳۳	۳۲	۳۱	۳۰	۲۹	۲۸	۲۷	۲۶	۲۵	۲۴	۲۳	۲۲	۲۱	۲۰	۱۹	۱۸	۱۷	
۱۵۶۲۸	۱۲۰۱۸۰	۵	۸	۶۱	۴	۲	۰	۲	۱	۲	۵	۷	۲۹	۱۷	۱۲	۶۵	۲۰	۶۵	۱۲	۱	۱	۷۵	۷۹	۷	۱	
۲۵۰	۴۰۰																								۲	
۳۰۰	۱۶۰۰		*	*	*					*	*	*	*	*	*	*	*	*	*	*	*	*	*	*	*	۲
۲۰	۵۰																								۴	
۷۰	۲۰۰			*	*																				۵	
۲۰۰	۱۵۰۰			*	*																				۶	
۵۰	۲۰۰			*	*																				۷	
۷۰	۲۰۰			*	*																				۸	
۰	۳۵۰			*	*																				۹	
۱۰۰	۲۰۰			*	*															*					۱۰	
۱۰۰	۱۰۰۰	*	*	*	*							*	*	*	*	*	*	*	*	*	*	*	*	*	*	۱۱
۴۰	۱۷۰			*	*																				۱۲	
۲۰۰	۱۲۰۰			*	*																				۱۳	
۴۰	۳۵۰			*	*																				۱۴	
۲۰	۲۵۰			*	*																				۱۵	
۲۰	۱۰۰۰			*	*									*	*	*	*	*	*	*	*	*	*	*	*	۱۶
۳۰	۰			*	*																				۱۷	
۱۵	۱۰۴۰			*	*									*	*	*	*	*	*	*	*	*	*	*	*	۱۸
۳۰۰	۲۵۰۰	*	*	*	*								*	*	*	*	*	*	*	*	*	*	*	*	*	۱۹
۰	۱۱۰۰			*	*									*	*	*	*	*	*	*	*	*	*	*	*	۲۰
۱۰۰	۰			*	*									*	*	*	*	*	*	*	*	*	*	*	*	۲۱
۲۰۰	۴۰۰			*	*					*	*	*	*	*	*	*	*	*	*	*	*	*	*	*	*	۲۲
۸۰۰	۱۴۰۰	*	*	*	*	*	*	*	*	*	*	*	*	*	*	*	*	*	*	*	*	*	*	*	*	۲۳
۱۰	۲۵۰۰			*	*							*	*	*	*	*	*	*	*	*	*	*	*	*	*	۲۴
۱۰۰	۲۵۰۰			*	*									*	*	*	*	*	*	*	*	*	*	*	*	۲۵
۲۰۰	۲۴۰۰			*	*									*	*	*	*	*	*	*	*	*	*	*	*	۲۶
۴۰	۲۲۰			*	*									*	*	*	*	*	*	*	*	*	*	*	*	۲۷
۱۵۰	۳۵۰۰			*	*									*	*	*	*	*	*	*	*	*	*	*	*	۲۸
۰	۷۵۰			*	*									*	*	*	*	*	*	*	*	*	*	*	*	۲۹
۱۵۰۰	۷۰۰۰			*	*	*	*	*	*	*	*	*	*	*	*	*	*	*	*	*	*	*	*	*	*	۳۰
۸۰	۱۹۰			*	*									*	*	*	*	*	*	*	*	*	*	*	*	۳۱
۰	۴۰			*	*									*	*	*	*	*	*	*	*	*	*	*	*	۳۲
۵	۱۰۰۰			*	*									*	*	*	*	*	*	*	*	*	*	*	*	۳۳
۰	۰			*	*									*	*	*	*	*	*	*	*	*	*	*	*	۳۴
۱۵۰	۱۵۰۰			*	*									*	*	*	*	*	*	*	*	*	*	*	*	۳۵
۲۰	۶۰۰			*	*									*	*	*	*	*	*	*	*	*	*	*	*	۳۶
۳۵۰	۳۵۰۰			*	*							*	*	*	*	*	*	*	*	*	*	*	*	*	*	۳۷
۱	۰			*	*									*	*	*	*	*	*	*	*	*	*	*	*	۳۸
۴۰	۲۰۰			*	*									*	*	*	*	*	*	*	*	*	*	*	*	۳۹
۱۰۰	۱۵۰			*	*									*	*	*	*	*	*	*	*	*	*	*	*	۴۰
۰	۲۵۰			*	*									*	*	*	*	*	*	*	*	*	*	*	*	۴۱
۲۰۰	۲۵۰			*	*							*	*	*	*	*	*	*	*	*	*	*	*	*	*	۴۲
۰	۳۵۰۰			*	*							*	*	*	*	*	*	*	*	*	*	*	*	*	*	۴۳
۳۰۰	۴۰۰۰	*	*	*	*							*	*	*	*	*	*	*	*	*	*	*	*	*	*	۴۳

شماره ردیف آبادی	آبادی	کد آبادی	نوع راه آبادی (کد)	تعداد خانوار	کل جمعیت	جمعیت عسران بیشتر	جمعیت باسواد	جمعیت ناخواندگان	تقسیمات کشوری					
									۱	۲	۳	۴	۵	۶
۴۴	دشجان	۰۷۶۰۶۷	۱	۲۸	۱۸۳	۱۴۴	۷۶	۸	۱۰	۱۰	۱۰	۱۰	۱۰	۱۰
۴۵	دشک ایگز ار	۰۷۶۰۶۸	۲	۲	۱۷	۱۵	۴	۲	۲	۲	۲	۲	۲	۲
۴۶	دولت آباد	۰۷۶۰۶۹	۳	۴۲	۲۵۲	۱۹۶	۱۱۴	۱۰	۱۰	۱۰	۱۰	۱۰	۱۰	۱۰
۴۷	رحمت آباد	۰۷۶۰۷۰	۲	۶	۳۳	۲۵	۱۴	۸	۸	۸	۸	۸	۸	۸
۴۸	ریجان	۰۷۶۰۷۱	۲	۴۸	۲۸۵	۲۲۱	۱۲۲	۲۲	۲۲	۲۲	۲۲	۲۲	۲۲	۲۲
۴۹	زکیان	۰۷۶۰۷۲	۲	۴۳	۲۳۸	۱۷۸	۹۶	۲۰	۲۰	۲۰	۲۰	۲۰	۲۰	۲۰
۵۰	زیاد آباد	۰۷۶۰۷۳	۲	۳۴	۳۰۴	۲۵۴	۱۰۰	۲۰	۲۰	۲۰	۲۰	۲۰	۲۰	۲۰
۵۱	مرتنک	۰۷۶۰۷۵	۲	۲۵	۳۴۳	۱۰۵	۲۸	۱۸	۱۸	۱۸	۱۸	۱۸	۱۸	۱۸
۵۲	سعادت آباد	۰۷۶۰۷۶	۳	۷۸	۳۷۸	۲۹۰	۱۶۰	۳۸	۳۸	۳۸	۳۸	۳۸	۳۸	۳۸
۵۳	حفران	۰۷۶۰۷۷	۲	۵۴	۳۱۸	۲۲۴	۱۷۲	۳۸	۳۸	۳۸	۳۸	۳۸	۳۸	۳۸
۵۴	سره	۰۷۶۰۷۸	۲	۸۵	۴۴۴	۳۲۴	۲۰۸	۴۰	۴۰	۴۰	۴۰	۴۰	۴۰	۴۰
۵۵	سه تلان	۰۷۶۰۷۹	۲	۳۴	۱۳۳	۹۸	۵۵	۱۱	۱۱	۱۱	۱۱	۱۱	۱۱	۱۱
۵۶	سهل آباد	۰۷۶۰۸۱	۲	۸	۳۱	۲۵	۱۴	۲	۲	۲	۲	۲	۲	۲
۵۷	سیدتیان	۰۷۶۰۸۲	۲	۴۹	۳۰۹	۲۴۸	۱۴۵	۳۵	۳۵	۳۵	۳۵	۳۵	۳۵	۳۵
۵۸	شاه قطب الدین	۰۷۶۰۸۳	۱	۹۲	۵۱۴	۴۱۲	۲۵۳	۴۲	۴۲	۴۲	۴۲	۴۲	۴۲	۴۲
۵۹	شمس آباد	۰۷۶۰۸۴	۳	۲۵	۱۸۶	۱۴۶	۸۵	۳۶	۳۶	۳۶	۳۶	۳۶	۳۶	۳۶
۶۰	شمس آباد قره کزلو	۰۷۶۰۸۵	۲	۵۸	۳۱۵	۲۲۲	۱۴۳	۳۰	۳۰	۳۰	۳۰	۳۰	۳۰	۳۰
۶۱	شیخ عبوده	۰۷۶۰۸۶	۱	۳۶۵	۲۰۹۷	۱۶۰۹	۹۵۶	۲۱	۲۱	۲۱	۲۱	۲۱	۲۱	۲۱
۶۲	شیدان	۰۷۶۰۸۷	۲	۱۲	۷۹	۵۵	۳۱	۱۴	۱۴	۱۴	۱۴	۱۴	۱۴	۱۴
۶۳	صادق آباد	۰۷۶۰۸۸	۳	۵۶	۳۹۵	۲۱۹	۱۲۴	۶۸	۶۸	۶۸	۶۸	۶۸	۶۸	۶۸
۶۴	عزه آباد	۰۷۶۰۸۹	۲	۳۷	۲۲۳	۱۷۶	۱۰۳	۲۱	۲۱	۲۱	۲۱	۲۱	۲۱	۲۱
۶۵	علی آباد تنگ	۰۷۶۰۹۰	۲	۱۰۷	۵۹۴	۴۶۸	۳۰۷	۱۰۸	۱۰۸	۱۰۸	۱۰۸	۱۰۸	۱۰۸	۱۰۸
۶۶	علی آباد مر تل	۰۷۶۰۹۱	۲	۱۱۷	۶۸۲	۵۰۰	۳۶۱	۱۴۸	۱۴۸	۱۴۸	۱۴۸	۱۴۸	۱۴۸	۱۴۸
۶۷	علی آباد قرق	۰۷۶۰۹۲	۲	۴۵	۳۴۸	۲۸۲	۱۸۲	۵۷	۵۷	۵۷	۵۷	۵۷	۵۷	۵۷
۶۸	فخر آباد	۰۷۶۰۹۳	۲	۴۶	۳۶۶	۲۰۲	۹۲	۵۶	۵۶	۵۶	۵۶	۵۶	۵۶	۵۶
۶۹	فلک	۰۷۶۰۹۴	۲	۲۴	۱۵۸	۱۱۵	۳۲	۳۲	۳۲	۳۲	۳۲	۳۲	۳۲	۳۲
۷۰	قاسم آباد	۰۷۶۰۹۵	۲	۷۷	۴۲۰	۳۲۱	۱۹۸	۵۹	۵۹	۵۹	۵۹	۵۹	۵۹	۵۹
۷۱	قبایله قیروزی	۰۷۶۰۹۶	۲	۲۵	۱۲۶	۸۵	۴۰	۱۱	۱۱	۱۱	۱۱	۱۱	۱۱	۱۱
۷۲	قصر ملا	۰۷۶۰۹۷	۲	۲۹	۱۵۸	۱۱۵	۶۹	۳۱	۳۱	۳۱	۳۱	۳۱	۳۱	۳۱
۷۳	قلعه عالی	۰۷۶۰۹۸	۲	۷	۳۰	۲۰	۷	۳	۳	۳	۳	۳	۳	۳
۷۴	قلعه نو	۰۷۶۰۹۹	۲	۷۴	۴۳۰	۳۲۷	۲۱۴	۸۶	۸۶	۸۶	۸۶	۸۶	۸۶	۸۶
۷۵	قوام آباد چیلدو	۰۷۶۱۰۰	۲	۶۵	۳۵۵	۲۶۱	۱۵۱	۴۱	۴۱	۴۱	۴۱	۴۱	۴۱	۴۱
۷۶	قوام چه حمام آباد	۰۷۶۱۰۱	۲	۱۷	۸۶	۶۳	۳۶	۱۳	۱۳	۱۳	۱۳	۱۳	۱۳	۱۳
۷۷	کمال آباد	۰۷۶۱۰۲	۲	۳۶	۱۸۷	۱۴۱	۹۹	۳۵	۳۵	۳۵	۳۵	۳۵	۳۵	۳۵
۷۸	کوشک هزار	۰۷۶۱۰۵	۲	۲۶۲	۱۴۳۶	۱۰۶۴	۶۰۲	۱۵۷	۱۵۷	۱۵۷	۱۵۷	۱۵۷	۱۵۷	۱۵۷
۷۹	کوشک محمد آباد	۰۷۶۱۰۶	۲	۵۰	۲۹۴	۲۱۵	۱۱۳	۵۳	۵۳	۵۳	۵۳	۵۳	۵۳	۵۳
۸۰	کروان	۰۷۶۱۰۷	۲	۲۹	۱۹۴	۱۳۸	۷۷	۳۱	۳۱	۳۱	۳۱	۳۱	۳۱	۳۱
۸۱	کزلبی شاه	۰۷۶۱۰۸	۲	۲۵	۱۴۴	۱۱۶	۶۱	۲۳	۲۳	۲۳	۲۳	۲۳	۲۳	۲۳
۸۲	مبارک	۰۷۶۱۰۹	۲	۴۵	۳۰۶	۲۱۲	۱۰۱	۳۳	۳۳	۳۳	۳۳	۳۳	۳۳	۳۳
۸۳	مرچاشک	۰۷۶۱۱۰	۲	۲۲	۱۱۱	۹۲	۴۶	۱۷	۱۷	۱۷	۱۷	۱۷	۱۷	۱۷
۸۴	مقصود آباد	۰۷۶۱۱۲	۲	۲۷	۱۶۲	۱۱۶	۶۶	۲۳	۲۳	۲۳	۲۳	۲۳	۲۳	۲۳
۸۵	ملوس جان	۰۷۶۱۱۴	۲	۱	۷	۷	۰	۳	۳	۳	۳	۳	۳	۳
۸۶	ملیان	۰۷۶۱۱۵	۲	۱۰۹	۶۱۸	۴۶۵	۲۶۸	۱۱۷	۱۱۷	۱۱۷	۱۱۷	۱۱۷	۱۱۷	۱۱۷
۸۷	ممری	۰۷۶۱۱۶	۲	۸۷	۴۵۲	۳۵۲	۲۰۰	۶۱	۶۱	۶۱	۶۱	۶۱	۶۱	۶۱
۸۸	هریال	۰۷۶۱۱۸	۲	۱۵۲	۷۹۷	۵۹۷	۳۶۵	۱۳۲	۱۳۲	۱۳۲	۱۳۲	۱۳۲	۱۳۲	۱۳۲

کد نوع راه آبادی: ۱، جاده اسفالت، ۲، جاده شوسه، ۳، جاده خاکی، ۳، مارود، ۴، سایر (از کجا و راه آبن باره آبی، ۵، ناشخص، ۶

خصوصیات اجتماعی - اقتصادی آبادیهای سکنه شهرستان مپیدان

شماره ردیف آبادی	آبادی	کده آبادی	نوع راه آبادی (کنده)	تعداد خانوار	کل جمعیت	جمعیت عساکر و پیشتر	جمعیت باسواد	جمعیت شغل	فعالیت عمده کشاورزی						
									۱۰	۱۱	۱۲	۱۳	۱۴	۱۵	۱۶
۸۹	هفتخان.....	۰۷۶۱۲۱	۲	۸۸	۴۹۱	۲۵۶	۲۲۸	۷۲	*	*	*	*	*	*	*
۹۰	هفتخان.....	۰۷۶۱۲۰	۲	۲۱	۱۱۴	۹۰	۴۷	۱۶	*	*	*	*	*	*	*
۹۱	بیجی آباد.....	۰۷۶۱۲۲	۲	۲۱	۱۲۱	۹۰	۴۵	۲۵	*	*	*	*	*	*	*
	دهستان کاسکان			۱۲۱۴	۷۹۱۶	۶۰۹۲	۲۷۲۴	۱۴۴۷	۳۳	۱۶	۳۳	۲۳	۰	۰	۰
۱	احمدقلندری.....	۰۷۶۲۲۶	۲	۲۴	۱۹۴	۱۴۸	۷۹	۲۶	*	*	*	*	*	*	*
۲	اسفیان.....	۰۷۶۲۲۷	۲	۹۷	۵۵۶	۴۳۸	۱۳۶	۱۰۸	*	*	*	*	*	*	*
۳	امامزاده شاهزاده محمد.....	۰۷۶۲۲۸	۲	۴	۳۷	۲۰	۲۰	۹	*	*	*	*	*	*	*
۴	انگزه.....	۰۷۶۲۲۹	۲	۱۴	۸۱	۵۷	۱۸	۱۳	*	*	*	*	*	*	*
۵	بهشت مکان.....	۰۷۶۲۳۲	۲	۲۷	۱۹۴	۱۴۷	۵۶	۳۳	*	*	*	*	*	*	*
۶	پوزه سفید.....	۰۷۶۲۳۴	۲	۱۲	۷۶	۵۶	۲۵	۱۱	*	*	*	*	*	*	*
۷	تل خالی.....	۰۷۶۲۳۵	۲	۱۲	۷۰	۵۶	۳۰	۱۲	*	*	*	*	*	*	*
۸	تل زری.....	۰۷۶۲۳۶	۲	۶۰	۲۳۰	۲۷۱	۹۳	۶۵	*	*	*	*	*	*	*
۹	جوبخانه سفلی.....	۰۷۶۲۳۹	۲	۱۸	۱۰۵	۸۵	۴۲	۲۰	*	*	*	*	*	*	*
۱۰	جوبخانه علیا.....	۰۷۶۲۴۰	۲	۱۹	۱۱۰	۸۱	۲۷	۲۱	*	*	*	*	*	*	*
۱۱	چیدرز ار.....	۰۷۶۲۴۱	۴	۱۲	۶۴	۴۴	۱۳	۱۲	*	*	*	*	*	*	*
۱۲	چشمه سر اشچیلی.....	۰۷۶۲۴۲	۲	۹	۷۳	۶۰	۲۲	۱۳	*	*	*	*	*	*	*
۱۳	چپکان.....	۰۷۶۲۴۵	۲	۲۵	۱۴۲	۱۱۰	۲۹	۲۵	*	*	*	*	*	*	*
۱۴	حمین آباد.....	۰۷۶۲۴۶	۲	۵	۳۱	۲۲	۷	۵	*	*	*	*	*	*	*
۱۵	حمین خانی.....	۰۷۶۲۴۷	۲	۲۸	۲۴۸	۱۹۸	۱۱۶	۵۸	*	*	*	*	*	*	*
۱۶	حمزه خانی.....	۰۷۶۲۴۸	۲	۶۱	۲۷۸	۲۲۹	۱۵۴	۸۹	*	*	*	*	*	*	*
۱۷	خنگ.....	۰۷۶۲۴۹	۲	۲۵	۱۵۷	۱۲۰	۷۲	۲۶	*	*	*	*	*	*	*
۱۸	ده نو.....	۰۷۶۲۵۰	۲	۶	۳۰	۲۷	۱۶	۷	*	*	*	*	*	*	*
۱۹	زرده خانی.....	۰۷۶۲۵۲	۲	۳۰	۱۷۲	۱۳۶	۶۹	۴۱	*	*	*	*	*	*	*
۲۰	سار ان علیا.....	۰۷۶۲۵۲	۲	۵۹	۳۱۶	۲۴۲	۷۹	۶۲	*	*	*	*	*	*	*
۲۱	هر تشک خر.....	۰۷۶۲۵۴	۲	۷	۴۲	۳۲	۱۵	۷	*	*	*	*	*	*	*
۲۲	عباس علی خانی.....	۰۷۶۲۵۶	۲	۶۹	۴۲۱	۳۳۹	۲۰۶	۸۳	*	*	*	*	*	*	*
۲۳	غضنفر خانی.....	۰۷۶۲۳۸	۲	۲۴	۲۱۰	۱۷۶	۱۱۷	۴۶	*	*	*	*	*	*	*
۲۴	قلعه عبداله بیگ.....	۰۷۶۲۵۸	۲	۸	۴۲	۳۶	۱۵	۱۰	*	*	*	*	*	*	*
۲۵	کهر.....	۰۷۶۲۶۰	۲	۳۰۷	۱۷۵۱	۱۳۲۴	۵۳۴	۲۵۶	*	*	*	*	*	*	*
۲۶	کهر ان.....	۰۷۶۲۶۱	۲	۶۹	۴۸۶	۳۵۴	۱۸۰	۸۸	*	*	*	*	*	*	*
۲۷	کردن داس.....	۰۷۶۲۶۲	۲	۱۴	۸۲	۶۴	۲۴	۸	*	*	*	*	*	*	*
۲۸	مارقان.....	۰۷۶۲۶۲	۲	۴۱	۲۲۱	۲۴۶	۱۲۳	۵۸	*	*	*	*	*	*	*
۲۹	مرزبان.....	۰۷۶۲۶۵	۲	۲۰	۱۴۵	۱۰۰	۴۶	۳۱	*	*	*	*	*	*	*
۳۰	منعور خانی.....	۰۷۶۲۶۸	۲	۱۰۵	۵۵۰	۴۴۴	۲۶۷	۱۲۵	*	*	*	*	*	*	*
۳۱	مورخانه.....	۰۷۶۲۷۰	۲	۱۲	۷۴	۶۰	۲۴	۱۵	*	*	*	*	*	*	*
۳۲	همیانه سفلی.....	۰۷۶۲۷۱	۲	۱۹	۱۰۷	۷۷	۵	۱۷	*	*	*	*	*	*	*
۳۳	همیانه علیا.....	۰۷۶۲۷۲	۲	۵۱	۳۱۱	۲۳۲	۶۵	۴۷	*	*	*	*	*	*	*
	دهستان هماچان			۲۸۱۶	۱۵۶۶۶	۱۱۹۵۰	۶۹۴۹	۳۱۲۹	۵۷	۴۹	۵۴	۲	۰	۰	۰
۱	ایچر ده.....	۰۷۶۲۳۰	۲	۷۷	۴۳۲	۳۵۰	۲۲۳	۱۰۹	*	*	*	*	*	*	*
۲	ایچرم.....	۰۷۶۲۳۱	۲	۷۰	۳۹۶	۳۱۲	۲۱۱	۸۰	*	*	*	*	*	*	*
۳	احمدقلی خانی.....	۰۷۶۲۳۲	۲	۴۳	۲۶۶	۲۱۲	۱۲۷	۵۵	*	*	*	*	*	*	*
۴	اشکفت.....	۰۷۶۲۳۳	۱	۲۹	۱۷۴	۱۲۱	۷۴	۲۸	*	*	*	*	*	*	*
۵	بدر آباد.....	۰۷۶۲۳۸	۱	۱۰	۶۱	۵۱	۲۶	۱۷	*	*	*	*	*	*	*
۶	بدر بشته.....	۰۷۶۲۳۹	۱	۱۹۲	۱۰۵۰	۸۰۳	۴۰۷	۲۰۷	*	*	*	*	*	*	*

نوع راه آبادی: ۱. جاده اسفانه، ۲. جاده خاکی، ۳. مارو، ۴. سایر (ایچر ده، آسین، باره آبی، ۵). نامشخص

تعداد گاو و گوساله	تعداد گوسفند و بز	تغییرگاه بین آلات کشاورزی	فروشگاه دامدانی	دستری بر وسیله نقلیه عمومی آرایه	دستری بر وسیله نقلیه عمومی آرایه	صدوق پست	بیمار و دامای دورسانی	دانشگاه تکمیلین دامپزشکی	پزشک	خانه بهداشت	مرکز بهداشتی درمانی	حمام	آموزشگاه صنعت مواد آرایه	مدرسه راهنمایی	دبستان	برن	آب لوله کشی	پارک و محله استیج	مرکز خدمات درمانی	دفتر بهداشت سازمان	شورای اسلامی دورسانی	امان مذهبی مسلمانان	سنگ مذهبی مسلمانان	شماره دورین آبادی
۲۲	۴۱	۴۰	۳۹	۳۸	۳۷	۳۵	۳۴	۳۳	۳۲	۳۱	۳۰	۲۹	۲۸	۲۷	۲۶	۲۵	۲۴	۲۳	۲۲	۲۱	۲۰	۱۹	۱۸	۱۷
۵۰۰	۵۰۰			*						*		*		*	*	*	*				*	*		۸۹
۱۰	۱۵۰			*											*	*	*				*	*		۹۰
۶۰	۸۰۰			*											*	*	*				*	*		۹۱
۴۱۰۴	۳۷۹۲۵	۰	۷	۱۵	۱	۰	۲	۰	۱	۰	۲	۹	۰	۲	۲۷	۱	۲۷	۲	۱	۱	۱۷	۶	۴	۱
۱۰۰	۱۲۰۰			*						*	*	*		*	*	*	*				*	*		۲
۱۵۰	۲۵۰			*							*	*		*	*	*	*				*	*		۲
۱۲	۶۰			*							*	*		*	*	*	*				*	*		۴
۲۰	۲۰۰۰			*							*	*		*	*	*	*				*	*		۵
۱۵۰	۹۰۰			*							*	*		*	*	*	*				*	*		۶
۳۰	۶۰۰			*							*	*		*	*	*	*				*	*		۷
۱۵	۵۷۰			*							*	*		*	*	*	*				*	*		۸
۲۰	۳۵۰۰			*							*	*		*	*	*	*				*	*		۹
۱۰۰	۹۰۰			*							*	*		*	*	*	*				*	*		۱۰
۱۰	۳۰۰			*							*	*		*	*	*	*				*	*		۱۱
۲۰	۳۵۰			*							*	*		*	*	*	*				*	*		۱۲
۲۰	۴۰۰			*							*	*		*	*	*	*				*	*		۱۳
۶۰	۲۲۰۰			*							*	*		*	*	*	*				*	*		۱۴
۶	۲۶۰			*							*	*		*	*	*	*				*	*		۱۵
۵۰	۳۰۰			*						*	*	*		*	*	*	*				*	*		۱۶
۱۰۰	۹۵۰			*							*	*		*	*	*	*				*	*		۱۷
۸۰	۷۰۰		*	*							*	*		*	*	*	*				*	*		۱۸
۳۰	۸۰			*							*	*		*	*	*	*				*	*		۱۹
۱۰۰	۲۰			*		*					*	*		*	*	*	*				*	*	*	۲۰
۱۷۰	۲۸۰۰		*	*							*	*		*	*	*	*				*	*	*	۲۱
۷	۲۰۰			*							*	*		*	*	*	*				*	*	*	۲۲
۱۵۰	۱۵۰۰			*							*	*		*	*	*	*				*	*	*	۲۳
۵۰	۴۷۰			*							*	*		*	*	*	*				*	*	*	۲۴
۱۱	۱۱۵			*							*	*		*	*	*	*				*	*	*	۲۵
۸۰۰	۲۵۰۰		*	*	*			*			*	*		*	*	*	*				*	*	*	۲۶
۲۰۰	۳۵۰۰		*	*				*			*	*		*	*	*	*				*	*	*	۲۷
۷	۴۵۰			*							*	*		*	*	*	*				*	*	*	۲۸
۱۰۰	۳۰۰۰			*							*	*		*	*	*	*				*	*	*	۲۹
۱۰۰	۱۶۰۰		*	*							*	*		*	*	*	*				*	*	*	۳۰
۴۰۰	۲۰۰۰		*	*			*				*	*		*	*	*	*				*	*	*	۳۱
۲۵	۳۰۰			*							*	*		*	*	*	*				*	*	*	۳۲
۱	۶۵۰			*							*	*		*	*	*	*				*	*	*	۳۳
۲۰	۲۰۰۰			*							*	*		*	*	*	*				*	*	*	۳۴
۲۳۷۸	۶۱۸۶۸	۹	۱۲	۴۳	۱	۴	۶	۱	۷	۰	۷	۱۲	۸	۱۰	۴۲	۲۰	۲۲	۲	۲	۰	۴۲	۲۷	۱۱	۱
۵۰۰	۱۶۰۰		*	*							*	*		*	*	*	*				*	*	*	۲
۵۰	۱۰۰۰		*	*							*	*		*	*	*	*				*	*	*	۳
۴۰	۹۰۰	*	*	*							*	*		*	*	*	*				*	*	*	۴
۳۵	۲۷۰		*	*		*					*	*		*	*	*	*				*	*	*	۵
۸	۵۰		*	*							*	*		*	*	*	*				*	*	*	۶
۳۰۰	۲۷۰۰		*	*							*	*		*	*	*	*				*	*	*	۶

شماره ردیف آبادی	آبادی	نوع راه آبادی (کد)	تعداد خانوار	جمعیت	جمعیت عراده بیشتر	جمعیت باغواد	جمعیت شال	نوعیت کس درزی							
								پرورش مای	پرورش بز و گوسفند	پرورش گاو و گاوین	پرورش گاوین	پرورش دامهای دیگری	تعداد	نوعیت	نوعیت
۱	۲	۳	۴	۵	۶	۷	۸	۹	۱۰	۱۱	۱۲	۱۳	۱۴	۱۵	۱۶
۷	بهر نمان	۰۷۶۲۳۰	۱	۱۶۷۰	۱۲۵۷	۶۶۸	۳۰۲								
۸	پایگاه	۰۷۶۲۳۲	۱	۶۰۶	۸۵۸	۳۸۹	۲۰۸								
۹	تل ناور میقی	۰۷۶۲۳۶	۲	۱۸	۱۸	۱۸	۱۸								
۱۰	تل نر حاجی آباد	۰۷۶۲۳۷	۲	۲۸	۳۶۱	۱۲۲	۱۱								
۱۱	تل نر	۰۷۶۲۳۸	۲	۲۱	۶۰	۲۲	۱۶								
۱۲	جدول نو حضرتی	۰۷۶۲۳۹	۲	۶۱	۳۱	۶									
۱۳	چهار مور	۰۷۶۲۴۱	۲	۳۲	۲۰۸	۱۱۷	۷۷								
۱۴	دمین آباد	۰۷۶۲۴۲	۲	۹۱	۱۱۵	۲۸	۱۱								
۱۵	حیدر آباد	۰۷۶۲۴۴	۲	۷	۲۲	۱۵	۸								
۱۶	خدا آباد	۰۷۶۲۴۵	۲	۲۲	۱۹	۱۰	۸								
۱۷	خلار	۰۷۶۲۴۶	۲	۸۷	۳۲۲	۱۹	۲۳								
۱۸	دالین	۰۷۶۲۴۷	۱	۶۲۱	۳۹۰۱	۱۵۲	۲۷۷								
۱۹	دم فئاته	۰۷۶۲۴۸	۱	۳۶	۶۱۳	۲۰۶	۱۸								
۲۰	دره حیدری	۰۷۶۲۴۹	۳	۶۷	۶۰۴	۲۹۱	۲۸								
۲۱	ده بیید	۰۷۶۲۵۲	۲	۶۷	۵۳۴	۲۳۰	۷۵								
۲۲	مار بیلاغ	۰۷۶۲۵۳	۲	۱۰	۹	۵	۲								
۲۳	مر بست	۰۷۶۲۵۴	۱	۱۱۰	۳۳۳	۲۰۲	۱۰۷								
۲۴	مر تلی	۰۷۶۲۵۵	۱	۱۰۲	۳۷۳	۲۳۵	۶۶								
۲۵	منگر	۰۷۶۲۵۷	۱	۵۵	۶۲۸	۲۲۷	۵۳								
۲۶	شاد آب	۰۷۶۲۵۸	۱	۲۶	۳۲۱	۱۰۷	۳۳								
۲۷	شریف آباد	۰۷۶۲۵۹	۲	۱۰	۸	۳	۵								
۲۸	شول	۰۷۶۲۶۱	۱	۴۰	۱۵۶	۱۲۹	۲۸								
۲۹	شیر بیابا	۰۷۶۲۶۲	۱	۴۲	۶۲۲	۱۸۱	۵۲								
۳۰	شیر و انی	۰۷۶۲۶۳	۲	۲۵	۴۰۳	۱۱۸	۳۲								
۳۱	عباس آباد	۰۷۶۲۶۴	۱	۲۲	۱۰۱	۳۸	۳۱								
۳۲	علی آباد	۰۷۶۲۶۵	۲	۶	۲۲	۱۱	۱۱								
۳۳	علی آباد ابترم	۰۷۶۲۶۶	۲	۶۲	۳۰۱	۶۷	۲۱								
۳۴	عیسی خانی	۰۷۶۲۶۷	۱	۹	۹	۸	۲								
۳۵	قلعه امیر حسین خان	۰۷۶۲۶۸	۲	۲۸	۴۱۸	۱۰۹	۲۹								
۳۶	قلعه تیز خانی	۰۷۶۲۶۹	۱	۲۹	۲۰۱	۹۸	۴۲								
۳۷	قلعه حاج دو الفقار	۰۷۶۲۷۰	۱	۱۸	۱۲	۱۰	۳								
۳۸	قلعه خر ابه	۰۷۶۲۷۱	۱	۲۴	۱۸۱	۸۷	۲۷								
۳۹	قلعه ذلیلی	۰۷۶۲۷۲	۱	۱۰۴	۶۱۹	۳۳۳	۱۲۸								
۴۰	قلعه شاه پور خانی	۰۷۶۲۷۳	۱	۴	۸۱	۲۱	۴								
۴۱	قلعه عالی	۰۷۶۲۷۴	۱	۱۰	۶۰	۲۳	۱								
۴۲	قلعه محمد تقی	۰۷۶۲۷۵	۱	۴	۲۱	۶	۳								
۴۳	قلعه مشهدی کریم	۰۷۶۲۷۶	۱	۲۶	۱۲۵	۱۰۲	۱۷								
۴۴	قلعه میر اقا	۰۷۶۲۷۷	۱	۴۷	۲۲۷	۱۸۰	۴۳								
۴۵	قلعه میر حسن	۰۷۶۲۷۸	۱	۱۲	۶۴	۲۸	۲۱								
۴۶	کریم آباد جدول نو	۰۷۶۲۸۰	۲	۱۷	۱۰۱	۸۰	۲۲								
۴۷	کودیان	۰۷۶۲۸۱	۲	۱۷۵	۱۰۵۵	۷۸۰	۲۰۰								
۴۸	کوشک	۰۷۶۲۸۲	۲	۴۹	۲۹۲	۱۲۱	۵۸								
۴۹	له بیید	۰۷۶۲۸۳	۲	۲۷	۳۷۹	۱۲۰	۳۳								
۵۰	مزرعه کوه سیاه	۰۷۶۲۸۷	۱	۲	۱۶	۱۱	۳								
۵۱	متوچه خانی	۰۷۶۲۸۸	۱	۴۹	۲۸۲	۱۲۱	۲۳								

منوع راه آبادی: جاده اسفند، جاده شوره، جاده خاک، جاده ۳، مارو، سایر (اینگاه راه آسین و ایلام آبادی ۵۱) و ناهض ۶

۲۲	تعداد دوگانه کوکساله	۱۰۰۰	۸۰	۲۰	۴۰	۶۰	۸۰	۱۰۰	۱۲۰	۱۴۰	۱۶۰	۱۸۰	۲۰۰	۲۲۰	۲۴۰	۲۶۰	۲۸۰	۳۰۰	۳۲۰	۳۴۰	۳۶۰	۳۸۰	۴۰۰	۴۲۰	۴۴۰	۴۶۰	۴۸۰	۵۰۰	۵۱	
۲۱	تعداد کوکس خف بریز	۲۰۰۰	۱۰۰	۲۰۰	۳۰۰	۴۰۰	۵۰۰	۶۰۰	۷۰۰	۸۰۰	۹۰۰	۱۰۰۰	۱۱۰۰	۱۲۰۰	۱۳۰۰	۱۴۰۰	۱۵۰۰	۱۶۰۰	۱۷۰۰	۱۸۰۰	۱۹۰۰	۲۰۰۰	۲۱۰۰	۲۲۰۰	۲۳۰۰	۲۴۰۰	۲۵۰۰	۲۶۰۰	۲۷۰۰	۲۸۰۰
۲۰	سیرکامپوزیت آنتی استاتی دربی	۱۰																												
۱۹	موتورهای هواپیما	۱۰																												
۱۸	موتورهای هواپیما	۱۰																												
۱۷	موتورهای هواپیما	۱۰																												
۱۶	موتورهای هواپیما	۱۰																												
۱۵	موتورهای هواپیما	۱۰																												
۱۴	موتورهای هواپیما	۱۰																												
۱۳	موتورهای هواپیما	۱۰																												
۱۲	موتورهای هواپیما	۱۰																												
۱۱	موتورهای هواپیما	۱۰																												
۱۰	موتورهای هواپیما	۱۰																												
۹	موتورهای هواپیما	۱۰																												
۸	موتورهای هواپیما	۱۰																												
۷	موتورهای هواپیما	۱۰																												
۶	موتورهای هواپیما	۱۰																												
۵	موتورهای هواپیما	۱۰																												
۴	موتورهای هواپیما	۱۰																												
۳	موتورهای هواپیما	۱۰																												
۲	موتورهای هواپیما	۱۰																												
۱	موتورهای هواپیما	۱۰																												

شماره دفتر آبادی

آبادی

۱	۲	۳	۴	۵	۶	۷	۸	۹	۱۰
شماره دفتر آبادی	آبادی	کد آبادی	نوع راه آبادی (کد)	تعداد خانوار	کل جمعیت	جمعیت عمارت بیشتر	جمعیت باسواد	جمعیت شغل	تاریخ ثبت
۵۱	مورد سوختی	۰۷۶۳۸۹	۲	۶	۳۳	۲۲	۲	۵	۱۳۸۰
۵۱	موروزه	۰۷۶۳۹۰	۱	۳۲	۱۲۱	۱۰۱	۷۰	۳۲	۱۳۸۰
۵۱	موریکش	۱۹۲۱۷۰	۱	۱۰۱	۶۵۹	۸۳۴	۶۳۲	۳۲۱	۱۳۸۰
۵۱	شهر اله خان	۲۹۲۱۷۰	۱	۲	۷۱	۳۱	۱۱	۴	۱۳۸۰
۵۱	وردی	۰۷۶۳۹۶	۲	۲۸	۶۲۲	۳۸۱	۷۱۱	۲۴	۱۳۸۰
۵۱	بیکد اشته ای	۰۷۶۳۹۵	۱	۳۳	۷۳۲	۷۷۱	۹۹	۶۵	۱۳۸۰

کد نوع راه آبادی: ۱ جاده اسفالت، ۲ جاده شوسه، ۳ جاده خاکی، ۴ ماره، ۵ سایر (ایستگاه راه آهن یا راه آبی)، ۵۱ ناشخص

تعداد گاودو کوساله	۴۲																				
تعداد کوسفند و بز	۴۱	۲۵۰																			
تعمیرگاه ماشین آلات کشاورزی	۴۰	*																			
فروشگاه تعاونی	۳۹																				
دسترسی بر وسیله نقلیه عمومی راه پای	۳۸	*	*	*	*																
تعطیل	۳۷																				
دسترسی پرورانه همجواری	۳۶		*																		
صدوق پست	۳۵																				
بیمار دامای دوستایی	۳۴																				
دانشگاه کیمیا و زمین و باغبانی	۳۳																				
پزشک	۳۲																				
خانه بهداشت	۳۱																				
مرکز بهداشتی «رمانی»	۳۰																				
حمام	۲۹																				
آموزش تخصصی پرورانه	۲۸																				
مدرسه راهنمایی	۲۷		*																		
دبستان	۲۶		*	*	*	*	*	*													
برق	۲۵		*	*	*	*	*	*													
آب لوله کشی	۲۴		*	*	*	*	*	*													
پایگاه تعاونی پتروشیمی	۲۳																				
مرکز خدمات آموزشی	۲۲																				
دفتر جهاد سازندگی	۲۱																				
شورای اسلامی دوستایی	۲۰		*	*	*	*	*	*													
اماکن مذهبی مسلمانان	۱۹																				
سایه خیزی مسلمانان	۱۸																				
شماره رودیف آبادی	۱۷																				

شماره ردیف	آبادی	کد آبادی	نوع راه آبادی (کد)	فعالیت کشاورزی						
				زراعت	باغداری	دامداری و دامپروری	پرورش طیور	پرورش گاو شیری	پرورش بز و گوسفند	
۱	۲	۳	۴	۵	۶	۷	۸	۹	۱۰	۱۱
	بخش مرکزی									
	دهستان اردکان									
۱	پناهگاه ژاندارمری تنکابن سرخ	۰۷۵۹۱۸	۱							
۲	چم کبیدی	۰۷۵۹۱۹	۲							
۳	خانیوزک	۰۷۵۹۲۰	۳							
۴	دار بیون	۰۷۵۹۲۱	۴							
۵	بهره دیدری	۰۷۵۹۲۲	۵							
۶	در بیون	۰۷۵۹۲۳	۶							
۷	راهدار خاشه تنکابن سرخ	۰۷۵۹۲۴	۷							
۸	سرداب رود	۰۷۵۹۲۵	۸							
۹	شرکت پرورش ماهی قزل آلا	۰۷۵۹۲۵	۹							
۱۰	قلعه چایر	۰۷۵۹۲۶	۱۰							
۱۱	قصره خانه چشمه سیب	۰۷۵۹۲۷	۱۱							
۱۲	کشتیر	۰۷۵۹۲۸	۱۲							
۱۳	گورکو	۰۷۵۹۲۹	۱۳							
۱۴	مهدکان	۰۷۵۹۳۰	۱۴							
۱۵	میوه ای	۰۷۵۹۳۱	۱۵							
	دهستان بیضا									
۱	اجر قشاری البرز	۰۷۶۰۲۲	۱							
۲	باغ قوام آباد	۰۷۶۰۲۸	۲							
۳	باغ مهدییار	۰۷۶۰۲۹	۳							
۴	جداد ساز ندی	۰۷۶۰۳۰	۴							
۵	حاج محمد علی	۰۷۶۰۳۱	۵							
۶	خار بیان	۰۷۶۰۳۲	۶							
۷	خرمارهان	۰۷۶۰۳۳	۷							
۸	سازمان جنگلیبانی و مراتع کفور	۰۷۶۰۳۴	۸							
۹	حدل آباد	۰۷۶۰۳۵	۹							
۱۰	کمان آباد	۰۷۶۰۳۶	۱۰							
۱۱	کوره اهکی بیضا	۰۷۶۰۳۷	۱۱							
۱۲	مزرعه کتیمالی	۰۷۶۰۳۸	۱۲							
۱۳	نجم کبیر	۰۷۶۰۳۹	۱۳							
	دهستان کاشان									
۱	برم دراز	۰۷۶۲۳۰	۱							
۲	برم سفید	۰۷۶۲۳۱	۲							
۳	برم نمک	۰۷۶۲۳۲	۳							
۴	توی که حاجی خانی	۰۷۶۲۳۳	۴							
۵	چشمه زر شک	۰۷۶۲۳۴	۵							
۶	چشمه شیرین	۰۷۶۲۳۵	۶							
۷	راهدار خانه وزارت راه	۰۷۶۲۳۶	۷							
۸	سید مرتضی	۰۷۶۲۳۷	۸							
۹	علی آباد	۰۷۶۲۳۸	۹							
۱۰	کلپور	۰۷۶۲۳۹	۱۰							
۱۱	مراد آباد امام بیضا	۰۷۶۲۴۰	۱۱							
۱۲	معدن سر تنکابن سرخ	۰۷۶۲۴۱	۱۲							
۱۳	معدن نمک هریک	۰۷۶۲۴۲	۱۳							
۱۴	مورچه یسه	۰۷۶۲۴۳	۱۴							

کد نوع راه آبادی: جاده استان ۱، جاده شماره ۲، جاده خاکی ۳، مارود ۴، سایر (ایستگاه راه آهن، بارگاه آبی)، ۵، نامشخص ۶

نوع راه و فعالیت گشادندی آبادیهای خالی از سکنه شهرستان - ۱۳۵۱

نوع فعالیت گشادندی							نوع راه آبادی کده	کده آبادی	آبادی	شماره ردیف
پارکینگ مای	پارکینگ آلودگی	پارکینگ کرم آلودگی	پارکینگ میوه	آلودگی در دامپروری	آلودگی	در اراضی				
۱۱	۱۰	۹	۸	۷	۶	۵	۴	۳	۲	۱
									دهستان همایجان	
							۲	۰۷۶۲۲۴	بیاض حاج عبداله کشاورز	۱
							۲	۰۷۶۲۲۵	بیاض محمود رستمی	۲
							۲	۰۷۶۲۲۶	بیاض میرزا عبداله توری	۳
							۲	۰۷۶۲۲۷	بیاض توار رستمی	۴
							۱	۰۷۶۲۲۱	پاسگاه ژاندارمری دالین	۵
							۱	۰۷۶۲۲۲	بیمبکاز	۶
							۱	۰۷۶۲۲۴	تختکین تریاب	۷
							۱	۰۷۶۲۲۵	تل سیاه	۸
							۱	۰۷۶۲۲۲	چهل چشمه کلدستان	۹
							۱	۰۷۶۲۲۱	دکلرادیو و تلویزیون	۱۰
							۲	۰۷۶۲۲۶	معلکی	۱۱
							۲	۰۷۶۲۲۰	شش پیر	۱۲
							۱	۰۷۶۲۲۹	کافه ستقر	۱۳
							۲	۰۷۶۲۲۲	کوره اکتیبات مسکن	۱۴
							۲	۰۷۶۲۲۴	گشتگان	۱۵
							۱	۰۷۶۲۲۶	مرکز خدمات روستایی همایجان	۱۶
							۲	۰۷۶۲۲۲	میر ترنی	۱۷

کد نوع راه آبادی ۱ جاده اسفالت ۱ ، جاده شماره ۲ ، جاده خاکی ۳ ، مارو ۴ ، سایر (ایستگاه راه آهن یا راه آبی) ۵ ، نامشخص ۶