

۱۳۶۵  
۱۳۶۴  
۱۳۶۳  
۱۳۶۲  
۱۳۶۱  
۱۳۶۰  
۱۳۵۹  
۱۳۵۸  
۱۳۵۷  
۱۳۵۶  
۱۳۵۵  
۱۳۵۴  
۱۳۵۳  
۱۳۵۲  
۱۳۵۱  
۱۳۵۰  
۱۳۴۹  
۱۳۴۸  
۱۳۴۷  
۱۳۴۶  
۱۳۴۵  
۱۳۴۴  
۱۳۴۳  
۱۳۴۲  
۱۳۴۱  
۱۳۴۰  
۱۳۳۹  
۱۳۳۸  
۱۳۳۷  
۱۳۳۶  
۱۳۳۵  
۱۳۳۴  
۱۳۳۳  
۱۳۳۲  
۱۳۳۱  
۱۳۳۰  
۱۳۲۹  
۱۳۲۸  
۱۳۲۷  
۱۳۲۶  
۱۳۲۵  
۱۳۲۴  
۱۳۲۳  
۱۳۲۲  
۱۳۲۱  
۱۳۲۰  
۱۳۱۹  
۱۳۱۸  
۱۳۱۷  
۱۳۱۶  
۱۳۱۵  
۱۳۱۴  
۱۳۱۳  
۱۳۱۲  
۱۳۱۱  
۱۳۱۰  
۱۳۰۹  
۱۳۰۸  
۱۳۰۷  
۱۳۰۶  
۱۳۰۵  
۱۳۰۴  
۱۳۰۳  
۱۳۰۲  
۱۳۰۱  
۱۳۰۰  
۱۲۹۹  
۱۲۹۸  
۱۲۹۷  
۱۲۹۶  
۱۲۹۵  
۱۲۹۴  
۱۲۹۳  
۱۲۹۲  
۱۲۹۱  
۱۲۹۰  
۱۲۸۹  
۱۲۸۸  
۱۲۸۷  
۱۲۸۶  
۱۲۸۵  
۱۲۸۴  
۱۲۸۳  
۱۲۸۲  
۱۲۸۱  
۱۲۸۰  
۱۲۷۹  
۱۲۷۸  
۱۲۷۷  
۱۲۷۶  
۱۲۷۵  
۱۲۷۴  
۱۲۷۳  
۱۲۷۲  
۱۲۷۱  
۱۲۷۰  
۱۲۶۹  
۱۲۶۸  
۱۲۶۷  
۱۲۶۶  
۱۲۶۵  
۱۲۶۴  
۱۲۶۳  
۱۲۶۲  
۱۲۶۱  
۱۲۶۰  
۱۲۵۹  
۱۲۵۸  
۱۲۵۷  
۱۲۵۶  
۱۲۵۵  
۱۲۵۴  
۱۲۵۳  
۱۲۵۲  
۱۲۵۱  
۱۲۵۰  
۱۲۴۹  
۱۲۴۸  
۱۲۴۷  
۱۲۴۶  
۱۲۴۵  
۱۲۴۴  
۱۲۴۳  
۱۲۴۲  
۱۲۴۱  
۱۲۴۰  
۱۲۳۹  
۱۲۳۸  
۱۲۳۷  
۱۲۳۶  
۱۲۳۵  
۱۲۳۴  
۱۲۳۳  
۱۲۳۲  
۱۲۳۱  
۱۲۳۰  
۱۲۲۹  
۱۲۲۸  
۱۲۲۷  
۱۲۲۶  
۱۲۲۵  
۱۲۲۴  
۱۲۲۳  
۱۲۲۲  
۱۲۲۱  
۱۲۲۰  
۱۲۱۹  
۱۲۱۸  
۱۲۱۷  
۱۲۱۶  
۱۲۱۵  
۱۲۱۴  
۱۲۱۳  
۱۲۱۲  
۱۲۱۱  
۱۲۱۰  
۱۲۰۹  
۱۲۰۸  
۱۲۰۷  
۱۲۰۶  
۱۲۰۵  
۱۲۰۴  
۱۲۰۳  
۱۲۰۲  
۱۲۰۱  
۱۲۰۰  
۱۱۹۹  
۱۱۹۸  
۱۱۹۷  
۱۱۹۶  
۱۱۹۵  
۱۱۹۴  
۱۱۹۳  
۱۱۹۲  
۱۱۹۱  
۱۱۹۰  
۱۱۸۹  
۱۱۸۸  
۱۱۸۷  
۱۱۸۶  
۱۱۸۵  
۱۱۸۴  
۱۱۸۳  
۱۱۸۲  
۱۱۸۱  
۱۱۸۰  
۱۱۷۹  
۱۱۷۸  
۱۱۷۷  
۱۱۷۶  
۱۱۷۵  
۱۱۷۴  
۱۱۷۳  
۱۱۷۲  
۱۱۷۱  
۱۱۷۰  
۱۱۶۹  
۱۱۶۸  
۱۱۶۷  
۱۱۶۶  
۱۱۶۵  
۱۱۶۴  
۱۱۶۳  
۱۱۶۲  
۱۱۶۱  
۱۱۶۰  
۱۱۵۹  
۱۱۵۸  
۱۱۵۷  
۱۱۵۶  
۱۱۵۵  
۱۱۵۴  
۱۱۵۳  
۱۱۵۲  
۱۱۵۱  
۱۱۵۰  
۱۱۴۹  
۱۱۴۸  
۱۱۴۷  
۱۱۴۶  
۱۱۴۵  
۱۱۴۴  
۱۱۴۳  
۱۱۴۲  
۱۱۴۱  
۱۱۴۰  
۱۱۳۹  
۱۱۳۸  
۱۱۳۷  
۱۱۳۶  
۱۱۳۵  
۱۱۳۴  
۱۱۳۳  
۱۱۳۲  
۱۱۳۱  
۱۱۳۰  
۱۱۲۹  
۱۱۲۸  
۱۱۲۷  
۱۱۲۶  
۱۱۲۵  
۱۱۲۴  
۱۱۲۳  
۱۱۲۲  
۱۱۲۱  
۱۱۲۰  
۱۱۱۹  
۱۱۱۸  
۱۱۱۷  
۱۱۱۶  
۱۱۱۵  
۱۱۱۴  
۱۱۱۳  
۱۱۱۲  
۱۱۱۱  
۱۱۱۰  
۱۱۰۹  
۱۱۰۸  
۱۱۰۷  
۱۱۰۶  
۱۱۰۵  
۱۱۰۴  
۱۱۰۳  
۱۱۰۲  
۱۱۰۱  
۱۱۰۰  
۱۰۹۹  
۱۰۹۸  
۱۰۹۷  
۱۰۹۶  
۱۰۹۵  
۱۰۹۴  
۱۰۹۳  
۱۰۹۲  
۱۰۹۱  
۱۰۹۰  
۱۰۸۹  
۱۰۸۸  
۱۰۸۷  
۱۰۸۶  
۱۰۸۵  
۱۰۸۴  
۱۰۸۳  
۱۰۸۲  
۱۰۸۱  
۱۰۸۰  
۱۰۷۹  
۱۰۷۸  
۱۰۷۷  
۱۰۷۶  
۱۰۷۵  
۱۰۷۴  
۱۰۷۳  
۱۰۷۲  
۱۰۷۱  
۱۰۷۰  
۱۰۶۹  
۱۰۶۸  
۱۰۶۷  
۱۰۶۶  
۱۰۶۵  
۱۰۶۴  
۱۰۶۳  
۱۰۶۲  
۱۰۶۱  
۱۰۶۰  
۱۰۵۹  
۱۰۵۸  
۱۰۵۷  
۱۰۵۶  
۱۰۵۵  
۱۰۵۴  
۱۰۵۳  
۱۰۵۲  
۱۰۵۱  
۱۰۵۰  
۱۰۴۹  
۱۰۴۸  
۱۰۴۷  
۱۰۴۶  
۱۰۴۵  
۱۰۴۴  
۱۰۴۳  
۱۰۴۲  
۱۰۴۱  
۱۰۴۰  
۱۰۳۹  
۱۰۳۸  
۱۰۳۷  
۱۰۳۶  
۱۰۳۵  
۱۰۳۴  
۱۰۳۳  
۱۰۳۲  
۱۰۳۱  
۱۰۳۰  
۱۰۲۹  
۱۰۲۸  
۱۰۲۷  
۱۰۲۶  
۱۰۲۵  
۱۰۲۴  
۱۰۲۳  
۱۰۲۲  
۱۰۲۱  
۱۰۲۰  
۱۰۱۹  
۱۰۱۸  
۱۰۱۷  
۱۰۱۶  
۱۰۱۵  
۱۰۱۴  
۱۰۱۳  
۱۰۱۲  
۱۰۱۱  
۱۰۱۰  
۱۰۰۹  
۱۰۰۸  
۱۰۰۷  
۱۰۰۶  
۱۰۰۵  
۱۰۰۴  
۱۰۰۳  
۱۰۰۲  
۱۰۰۱  
۱۰۰۰

## بسمه تعالی

### پیشگفتار

سرشماری عمومی نفوس و مسکن در ایران به موجب قانون، هر ۱۰ سال یکبار توسط مرکز آمار ایران انجام می‌شود. تاکنون چهار سرشماری عمومی نفوس و مسکن در سالهای ۱۳۳۵، ۱۳۴۵، ۱۳۵۵ و ۱۳۶۵ به مرحله اجرا درآمده است. نخستین سرشماری، توسط اداره کل آمار عمومی، و سرشماریهای بعدی، توسط مرکز آمار ایران انجام گرفته است. سرشماری سال ۱۳۶۵، اولین سرشماری در نظام جمهوری اسلامی ایران است که علی‌رغم جنگ تحمیلی، محاصره اقتصادی و مضیقه‌های ناشی از هر یک، به حول و قوه الهی مطابق برنامه پیش‌بینی شده به نحو مطلوب به انجام رسید. سرشماری عمومی نفوس و مسکن، مناسبترین ابزار برنامه‌ریزیهای توسعه اجتماعی، اقتصادی و فرهنگی در کشور است که با ارائه آمار و اطلاعات درست، رهنمودهای لازم برای رسیدن به اهداف برنامه‌ریزیهای کوتاه‌مدت، میان‌مدت و بلندمدت را در اختیار سیاست‌گذاران، مسئولان و برنامه‌ریزان کشور قرار می‌دهد.

وسعت و عظمت کار سرشماری، مرکز آمار ایران را بر آن داشت که از نیمه دوم سال ۱۳۶۱ با برنامه‌ریزیهای دقیق، فعالیت مستمر و پیگیری را برای تهیه مقدمات سرشماری عمومی نفوس و مسکن آغاز کند. اولین قدم در این زمینه، شناخت نیازهای اساسی دستگاههای مسئول کشور بود که بر آن اساس، طرح مقدماتی سرشماری تهیه شد و به طور آزمایشی در مناطق شهری و روستایی سه شهرستان آستانه شرفیه از استان گیلان، سراوان از استان سیستان و بلوچستان و شادگان از استان خوزستان و نیز در چند حوزه نمونه در هر یک از استانهای دیگر به مرحله اجرا درآمد. با استفاده از نتایج حاصل از آزمایش سرشماری، پرسشنامه‌ها، فرمها و دستورالعملهای فنی و اجرایی مورد تجدید نظر قرار گرفت و بر آن اساس، طرح نهایی سرشماری تهیه و آماده اجرا شد. عملیات اجرایی سرشماری به طور همزمان در تمام نقاط کشور از تاریخ ۱۶ تا ۳۰ مهرماه سال ۱۳۶۵ انجام شد. در این مرحله، سازمان برنامه و بودجه استانها، مراکز تربیت معلم و سایر سازمانها و موسسات دولتی و همچنین نهادهای انقلاب اسلامی، همکاریهای ارزنده‌ای با مرکز آمار ایران داشتند و مردم فداکار ایران نیز با همیاری و مساعدت خود، امکان اجرای موفقیت آمیز سرشماری را فراهم آوردند.

پرسشنامه‌هایی که در جریان اجرای سرشماری تکمیل شده است، حجم عظیمی از اطلاعات آماری را در بر دارد که در جداول متعدد، برای هر یک از سطوح جغرافیایی، قابل استخراج و ارائه است. برخی از این اطلاعات در قالب نشریات نتایج سرشماری ارائه می‌شود و سایر اطلاعات در صورت نیاز و برحسب مورد، در اختیار استفاده‌کنندگان قرار خواهد گرفت.

۸  
بسمه تعالی

فرهنگ آبادیهای شهرستان ، یکی از مجموعه نشریات نتایج سرشماری عمومی نفوس و مسکن است که در ۱۹۵ جلد برای ۱۹۵ شهرستان ( بر اساس تقسیمات کشوری در زمان سرشماری ) منتشر می شود . در هر یک از این نشریات ، ۳۹ خصوصیت عمده جمعیتی ، اجتماعی ، اقتصادی و فرهنگی برای هر یک از آبادیهای دارای سکنه و نیز جدولی در مورد آبادیهای خالی از سکنه شهرستان به تفکیک بخش و دهستان ارائه شده است . همچنین این نشریات شامل نقشه کشور ( که نشان دهنده موقعیت شهرستان در داخل استان است ) ، نقشه شهرستان ( به تفکیک بخش و دهستان ، و موقعیت مراکز بخش ، نقاط شهری و آبادیهای دارای ۲۰۰۰ نفر جمعیت و بیشتر ) و نقشه های مربوط به بخش یا بخشهای شهرستان ( به تفکیک دهستان و آبادیهای دارای ۲۰ خانوار و بیشتر ) است .

لازم به یادآوری است ، نقشه شهرستانها که موقعیت کلیه آبادیها ( دارای سکنه و خالی از سکنه ) روی آن مشخص شده ، در مرکز آمار ایران موجود و قابل ارائه به استفاده کنندگان است .

امید است این مجموعه از نشریات نتایج سرشماری بتواند اطلاعات لازم برای شناخت اوضاع اجتماعی و اقتصادی آبادیهای کشور را در اختیار تصمیم گیران ، برنامه ریزان و پژوهشگران قرار دهد .

مرکز آمار ایران

فهرست مندرجات فرهنگ آبادیهای شهرستان فیروزآباد

صفحه

عنوان

	تعاریف و مفاهیم مورد استفاده در سرشماری عمومی نفوس و مسکن سال ۱۳۶۵ (ویژه فرهنگ آبادیها)
یک	جمعیت (جامعه مورد سرشماری)
یک	خانوار
دو	اقامتگاه معمولی
دو	شهر (نقطه شهری)
دو	آبادی (نقطه روستایی)
دو	جمعیت ساکن در نقاط شهری
دو	جمعیت ساکن در نقاط روستایی
دو	سن
دو	مهاجران وارد شده
دو	محل تولد
دو	باسواد
سه	کار
سه	وضع فعالیت در ۷ روز گذشته

مفاهیم به کار رفته در این نشریه

چهار	نسبت جنسی
چهار	گروههای عمده سنی
چهار	نسبت باسوادی

ویزگیهای عمده نقاط روستایی شهرستان

۱	جمعیت
۴	خانوار
۴	مهاجرت
۵	سواد
۶	وضع فعالیت
۸	نقشه تقسیمات کشوری جمهوری اسلامی ایران به تفکیک استان : ۱۳۶۵
۹	نقشه شهرستان به تفکیک بخش و دهستان

- نقشه روستایی بخش فراشند شهرستان فیروزآباد از استان فارس ..... ۱۰
- نقشه روستایی بخش قیروکارزین شهرستان فیروزآباد از استان فارس ..... ۱۱
- نقشه روستایی بخش مرکزی شهرستان فیروزآباد از استان فارس ..... ۱۲

جداول

- خصوصیات اجتماعی - اقتصادی آبادیهای دارای سکنه شهرستان ..... ۱۴
- نوع راه و فعالیت کشاورزی آبادیهای خالی از سکنه شهرستان ..... ۳۰

پیوستها

فرم ۳ - ( پرسشنامه آبادی )

فهرست مجموعه نشریات فرهنگ آبادیهای کشور براساس نتایج سرشماری عمومی نفوس و مسکن سال ۱۳۶۵

H A  
۴۵۴۰۱۲  
۱۳۴۵۴۳  
۹۱۰۵  
۲۰۰

## تعاریف و مفاهیم مورد استفاده در سرشماری عمومی نفوس و مسکن سال ۱۳۶۵ ( ویژه فرهنگ آبادیها )

### جمعیت (جامعه مورد سرشماری)

اعضای همه خانوارهای معمولی ساکن و دستجمعی که اقامتگاه معمولی آنان در زمان سرشماری در ایران قرار دارد و نیز اعضای کلیه خانوارهای معمولی غیر ساکن کشور، جامعه مورد سرشماری را تشکیل می دهند. اعضای هیئتهای سیاسی و سفارتخانه های خارجی در ایران و افراد خانواده آنان جزو جامعه مورد سرشماری محسوب نمی شوند، اما ایرانیان عضو هیئتهای سیاسی و سفارتخانه های ایران در خارج از کشور و افراد خانواده آنان، جزو جامعه مورد سرشماری به حساب می آیند.

### خانوار

خانوار از چند نفر تشکیل می شود که با هم در یک اقامتگاه زندگی می کنند، با یکدیگر همخرج هستند و معمولاً " با هم غذا می خورند. فردی که به تنهایی زندگی می کند نیز، خانوار تلقی می شود.

خانوار معمولی: خانوار با تعریف فوق، اکثر افراد کشور را در بر می گیرد و به همین دلیل این گونه خانوارها، " خانوار معمولی " نیز نامیده می شود.

خانوار معمولی ساکن: خانواری که در اقامتگاه ثابت سکونت دارد، " خانوار معمولی ساکن " نامیده می شود.

خانوار معمولی غیر ساکن: خانواری که در زمان سرشماری در اقامتگاه ثابتی سکونت ندارد، " خانوار معمولی غیر ساکن " نامیده می شود. این دسته از خانوارها شامل سه گروه زیر است:

۱ - خانوارهایی که در زمان سرشماری در کوچ به سر می برند و یا در خارج شهرها و آبادیها در زیر چادر زندگی می کنند.

۲ - خانوارهایی که در محل زندگی ثابتی نمی کنند و به طور مداوم محل زندگی خود را تغییر می دهند، مانند کولیها.

۳ - خانوارهایی که محل زندگی مشخص ندارند و شبها معمولاً " در پارکها، خرابه ها، زیرپلها و ... بیتوته می کنند.

خانوار دستجمعی: مجموعه افرادی که به دلیل داشتن هدف یا ویژگیهای مشترک مانند تحصیل، بیماری روانی و ... با هم در یک موسسه از

قبیل خوابگاه دانشجویی، آسایشگاه روانی و ... زندگی می کنند، یک خانوار دستجمعی به حساب می آیند. در این سرشماری، افرادی

که در ندامتگاهها، بازداشتگاهها و مراکز مشابه نگهداری می شوند و نیز افرادی که در سربازخانه ها، پادگانها، پاسگاهها، پایگاهها،

یا اردوگاههای نظامی و انتظامی به طور جمعی به سر می برند و همچنین دانش آموزان و دانشجویان موسسات آموزشی نیروهای نظامی و

انتظامی، به عنوان اعضای خانوار دستجمعی مورد سرشماری قرار نمی گیرند. این گونه افراد همراه با سایر اعضای خانوار معمولی خود

سرشماری می شوند.

یک

۷۸  
نیم

## اقامتگاه معمولی

اقامتگاه معمولی خانوار، محلی است که خانوار در زمان سرشماری در آنجا زندگی می‌کند، مشروط بر اینکه اقامتگاه دیگری نداشته باشد. اقامتگاه معمولی خانواری که در زمان سرشماری بیش از یک اقامتگاه دارد، محلی است که بیشترین مدت سال را در آنجا به سر می‌برد.

### شهر (نقطه شهری)

منظور از شهر، هر یک از نقاطی است که دارای شهرداری باشد.

### آبادی (نقطه روستایی)

آبادی به مجموعه یک یا چند مکان و اراضی به هم پیوسته (اعم از کشاورزی و غیرکشاورزی) گفته می‌شود که خارج از محدوده شهرها واقع شده و دارای محدوده ثبتي یا عرفی مستقل باشد. اگر آبادی در زمان سرشماری، محل سکونت خانوار یا خانوارهایی باشد، "دارای سکنه" و در غیر این صورت، "خالی از سکنه" تلقی می‌شود.

### جمعیت ساکن در نقاط شهری

منظور از جمعیت ساکن در نقاط شهری در هر یک از محدوده‌های بخش، شهرستان، استان یا کشور، جمعیت کلیه شهرهایی است که در همان محدوده قرار دارد و جمعیت هر شهر عبارت است از مجموع تعداد اعضای همه خانوارهای معمولی ساکن و دستجمعی که اقامتگاه معمولی آنها در زمان سرشماری در آن شهر واقع است.

### جمعیت ساکن در نقاط روستایی

منظور از جمعیت ساکن در نقاط روستایی در هر یک از محدوده‌های دهستان، بخش، شهرستان، استان یا کشور، جمعیت کلیه آبادیهایی است که در همان محدوده قرار دارد و جمعیت هر آبادی عبارت است از مجموع تعداد اعضای همه خانوارهای معمولی ساکن و دستجمعی که اقامتگاه معمولی آنها در زمان سرشماری در آن آبادی واقع است.

### سن

منظور از سن، تعداد سالهای کاملی است که از زمان تولد فرد گذشته است.

### مهاجران وارد شده

در هر شهر یا آبادی، آن دسته از اعضای خانوارهای معمولی ساکن و دستجمعی که متولد آنجا نباشند، مهاجر شناخته می‌شوند.

### محل تولد

منظور از محل تولد، آبادی یا شهری است که در زمان تولد فرد، اقامتگاه معمولی مادر او بوده است.

### باسواد

کسانی که می‌توانند به فارسی یا هر زبان دیگری متن ساده‌ای را بخوانند و بنویسند، خواه مدرک رسمی داشته یا نداشته باشند، باسواد تلقی می‌شوند. همه محصلان از جمله نوا موزان سال اول ابتدایی و سوادآموزان نهضت سوادآموزی نیز باسواد به حساب می‌آیند.

کار، هر فعالیت فکری یا بدنی است که قانوناً " مجاز باشد و به منظور کسب درآمد ( نقدی، غیرنقدی) صورت گیرد .

### وضع فعالیت در ۷ روز گذشته

در این سرشماری، وضع فعالیت افراد در ۷ روز پیش از مراجعه مامور سرشماری مورد نظر است. هر یک از افراد از این نظر و با توجه به تعریف کار، در یکی از گروههای زیر قرار می‌گیرند:

شاغل: افراد زیر شاغل به حساب می‌آیند:

— کسانی که دارای شغلی هستند، اعم از اینکه در ۷ روز پیش از مراجعه مامور سرشماری کار کرده و یا به عللی از قبیل مرخصی، بیماری، تعطیل موقت محل کار و ... کار نکرده‌اند و پس از رفع علت به کار خود ادامه خواهند داد.

— کسانی که شغل مستمر نداشته ولی در ۷ روز پیش از مراجعه مامور سرشماری، حداقل دو روز کار کرده‌اند.

— کسانی که تحت عنوان کارآموز در ۷ روز پیش از مراجعه مامور سرشماری به کار اشتغال داشته‌اند.

— کسانی که دارای شغلی هستند، ولی در ۷ روز پیش از مراجعه مامور سرشماری به اقتضای فصل و ماهیت فصلی کار خود، کار نکرده‌اند (بیکاران فصلی)، مشروط بر آنکه در جستجوی کار دیگری هم نباشند.

— افرادی که به انجام خدمت وظیفه عمومی مشغول هستند.

— کسانی که در حال گذراندن دوره‌های آموزشی در دانشکده‌ها و آموزشگاههای مربوط به نیروهای نظامی و انتظامی هستند.

بیکار (جویای کار): کسانی که شاغل به حساب نمی‌آیند و در ۷ روز پیش از مراجعه مامور سرشماری در جستجوی کار بوده‌اند، بیکار (جویای کار) تلقی می‌شوند.

محصل: کسانی که شاغل، بیکار (جویای کار) محسوب نمی‌شوند و در ۷ روز پیش از مراجعه مامور سرشماری در حال تحصیل بوده‌اند، محصل به حساب می‌آیند.

خانه‌دار: خانه‌دار به کسانی گفته می‌شود که شاغل، بیکار (جویای کار) و محصل به حساب نمی‌آیند و بنا بر اظهار پاسخگو، در ۷ روز پیش از مراجعه مامور سرشماری به خانه‌داری مشغول بوده‌اند.

دارای درآمد بدون کار: کسانی که شاغل، بیکار (جویای کار) محصل و خانه‌دار محسوب نمی‌شوند و درآمدهای مستمری مانند حقوق بازنشستگی، حقوق وظیفه، درآمد املاک و مستغلات، سود سهام و ... دارند، دارای درآمد بدون کار محسوب می‌شوند.

سایر: کسانی که از نظر وضع فعالیت در ۷ روز پیش از مراجعه مامور سرشماری، در هیچ یک از گروههای بالا قابل طبقه‌بندی نیستند، در گروه سایر قرار می‌گیرند.

## مفاهیم به کار رفته در این نشریه

### نسبت جنسی

نسبت تعداد مردان به زنان یا زنان به مردان ، نسبت جنسی نامیده می‌شود . معمولاً " در این مورد نسبت تعداد مردان به زنان را محاسبه می‌کنند و به صورت درصد ارائه می‌دهند . یعنی اگر  $M$  تعداد مردان و  $F$  تعداد زنان در یک منطقه جغرافیایی باشد ، نسبت جنسی در آن منطقه عبارت خواهد بود از :

$$\text{نسبت جنسی} = \frac{M}{F} \times 100$$

### گروههای عمده سنی

در مجموعه نشریات نتایج سرشماری عمومی نفوس و مسکن سال ۱۳۶۵ ، علاوه بر سنین منفرد و گروههای سنی منظم (۵ ساله و ۱۰ ساله) ، طبقه‌بندی سنی دیگری نیز برای جمعیت در نظر گرفته شده است که هر طبقه آن ، یک گروه عمده سنی نامیده می‌شود و عبارت است از :

افراد ۱ - ۵ ساله : نوباوگان

افراد ۶ - ۱۰ ساله : کودکان

افراد ۱۱ - ۱۴ ساله : نوجوانان

افراد ۱۵ - ۲۴ ساله : جوانان

افراد ۲۵ - ۶۴ ساله : میانسالان

افراد ۶۵ ساله و بیشتر : بزرگسالان

افرادی که سن آنان معلوم نبوده و یا امکان انتساب آنان به یکی از گروههای سنی وجود نداشته است ، در گروه " سن نامشخص" منظور شده است .

### نسبت باسوادی

این نسبت در هر جامعه از تقسیم تعداد افراد با سواد در یک سن یا گروه سنی معین به جمعیت آن سن یا گروه سنی به دست می‌آید و معمولاً " به صورت " درصد " بیان می‌شود .



ویژگیهای عمده نقاط روستایی شهرستان فیروزآباد

فیروزآباد یکی از شهرستانهای استان فارس است که در قسمت غربی این استان واقع شده و مرکز آن شهر فیروزآباد است. این شهرستان دارای ۴ شهر فراشبد ، فیروزآباد ، قیروکارزین و میمند است . همچنین شهرستان فیروزآباد به ۳ بخش شامل ۸ دهستان تقسیم شده و متشکل از ۳۲۵ آبادی دارای سکنه و ۲۴۳ آبادی خالی از سکنه است .

جمعیت

در سرشماری عمومی نفوس و مسکن مهرماه ۱۳۶۵ ، شهرستان فیروزآباد دارای ۱۶۸۳۳۹ نفر جمعیت بوده است . از این تعداد، ۶۳۳۸۵ نفر ساکن در نقاط شهری ، ۸۶۸۶۵ نفر ساکن در نقاط روستایی و بقیه غیر ساکن بوده اند .

جدول ۱- تعداد آبادیهایی دارای سکنه شهرستان بر حسب بخش ، به تفکیک طبقات جمعیتی

بخش	جمع	۱ تا ۲۳ نفر	۲۵ تا ۴۹ نفر	۵۰ تا ۹۹ نفر	۱۰۰ تا ۲۴۹ نفر	۲۵۰ تا ۴۹۹ نفر	۵۰۰ تا ۹۹۹ نفر	۱۰۰۰ تا ۲۴۹۹ نفر	۲۵۰۰ تا ۴۹۹۹ نفر	۵۰۰۰ و بیشتر
شهرستان فیروزآباد	۳۲۵	۸۳	۳۶	۴۸	۷۴	۴۱	۲۵	۱۴	۲	۲
فراشبد	۹۷	۲۲	۹	۱۴	۲۲	۱۲	۵	۳	۰	۰
قیروکارزین	۹۵	۳۴	۱۶	۱۳	۱۱	۱۰	۴	۴	۲	۱
مرکزی	۱۳۳	۲۷	۱۱	۲۱	۳۱	۱۹	۱۶	۷	۰	۱

از جمعیت نقاط روستایی این شهرستان، ۴۴۱۹۲ نفر را مردان و ۴۲۶۷۳ نفر را زنان تشکیل می‌دهد. نسبت جنسی در این جمعیت نشان می‌دهد که در مقابل هر ۱۰۰۰ نفر زن، ۱۰۴ نفر مرد وجود دارد. این نسبت در بین اطفال کمتر از یکساله ۱۰۵ و در بین افراد ۶۵ ساله و بیشتر ۱۰۸ است. پایینترین نسبت جنسی به گروه سنی میانسالان ( ۲۵ - ۶۴ ساله ) و بالاترین نسبت ، به گروه سنی بزرگسالان ( ۶۵ ساله و بیشتر ) تعلق دارد .

جدول ۲- جمعیت نقاط روستایی شهرستان برنج بخش و گروه‌های عمده‌نسی، به تفکیک جنس

نبت جنسی	زن	مرد	مردوزن		گروه‌های عمده‌نسی
			درصد	تعداد	
۱۰۴	۴۲۶۷۳	۴۴۱۹۲	۱۰۰/۰۰	۸۶۸۶۵	شهرستان فیروزآباد
۱۰۵	۱۷۴۷	۱۸۴۳	۴/۱۳	۳۵۹۰	اطفال/کمتر از یکساله/
۱۰۳	۸۵۲۴	۸۷۴۳	۱۹/۸۸	۱۷۲۶۷	نوباوگان/۱-۵ساله/
۱۰۵	۷۱۸۴	۷۵۷۰	۱۶/۹۸	۱۴۷۵۴	کودکان/۶-۱۰ساله/
۱۰۴	۴۳۲۳	۴۵۰۱	۱۰/۱۶	۸۸۲۴	نوجوانان/۱۱-۱۴ساله/
۱۰۵	۷۲۶۳	۷۶۱۵	۱۷/۱۳	۱۴۸۷۸	جوانان/۱۵-۲۴ساله/
۱۰۲	۱۲۵۷۹	۱۲۷۸۵	۲۹/۲۰	۲۵۳۶۴	میانسالان/۲۵-۶۴ساله/
۱۰۸	۱۰۴۵	۱۱۲۴	۲/۵۰	۲۱۶۹	بزرگسالان/۶۵ساله و بیشتر/
■	۸	۱۱	۰/۰۲	۱۹	نامشخص
۱۰۰	۹۴۵۲	۹۴۷۱	۱۰۰/۰۰	۱۸۹۲۳	بخش فراشبند
۱۱۸	۳۵۵	۴۱۹	۴/۰۹	۷۷۴	اطفال/کمتر از یکساله/
۱۰۴	۱۷۹۹	۱۸۷۲	۱۹/۴۰	۳۶۷۱	نوباوگان/۱-۵ساله/
۱۱۰	۱۵۸۹	۱۷۵۵	۱۷/۶۷	۳۳۴۴	کودکان/۶-۱۰ساله/
۹۷	۹۵۵	۹۲۴	۹/۹۳	۱۸۷۹	نوجوانان/۱۱-۱۴ساله/
۸۷	۱۶۱۸	۱۴۰۲	۱۵/۹۶	۳۰۲۰	جوانان/۱۵-۲۴ساله/
۹۸	۲۸۹۸	۲۸۴۵	۳۰/۳۵	۵۷۴۳	میانسالان/۲۵-۶۴ساله/
۱۰۶	۲۳۵	۲۴۸	۲/۵۵	۴۸۳	بزرگسالان/۶۵ساله و بیشتر/
■	۳	۶	۰/۰۵	۹	نامشخص
۱۰۴	۱۴۳۲۱	۱۴۹۰۸	۱۰۰/۰۰	۲۹۲۲۹	بخش قیروکارزین
۹۷	۷۰۳	۶۸۵	۴/۷۵	۱۳۸۸	اطفال/کمتر از یکساله/
۱۰۱	۳۱۰۵	۳۱۳۹	۲۱/۳۶	۶۲۴۴	نوباوگان/۱-۵ساله/
۱۰۶	۲۳۸۸	۲۵۲۹	۱۶/۸۲	۴۹۱۷	کودکان/۶-۱۰ساله/
۱۰۸	۱۴۴۵	۱۵۶۵	۱۰/۳۰	۳۰۱۰	نوجوانان/۱۱-۱۴ساله/
۱۰۴	۲۲۸۶	۲۳۸۰	۱۵/۹۶	۴۶۶۶	جوانان/۱۵-۲۴ساله/
۱۰۴	۴۰۴۴	۴۲۲۲	۲۸/۲۸	۸۲۶۶	میانسالان/۲۵-۶۴ساله/
۱۱۰	۳۵۰	۳۸۵	۲/۵۱	۷۳۵	بزرگسالان/۶۵ساله و بیشتر/
■	۰	۳	۰/۰۱	۳	نامشخص

جدول ۲- جمعیت نقاط روستایی شهرستان برنج بخش دگردهای عمده نسی، به تفکیک جنس (دنباله)

نسبت جنسی	زن	مرد	مردوزن		گروههای عمده نسی
			درصد	تعداد	
۱۰۵	۱۸۹۰۰	۱۹۸۱۳	۱۰۰/۱۰۰	۲۸۷۱۳	بخش مرکزی
۱۰۷	۶۸۹	۷۳۹	۳/۶۹	۱۴۲۸	اطفال / کمتر از یکساله /
۱۰۳	۲۶۲۰	۳۷۳۲	۱۸/۹۹	۷۳۵۲	نوباوگان / ۱-۵ساله /
۱۰۲	۲۲۰۷	۳۲۸۶	۱۶/۷۷	۶۴۹۳	کودکان / ۶-۱۰ساله /
۱۰۵	۱۹۲۳	۲۰۱۲	۱۰/۱۶	۳۹۳۵	نوجوانان / ۱۱-۱۴ساله /
۱۱۴	۳۳۵۹	۳۸۳۳	۱۸/۵۸	۷۱۹۲	جوانان / ۱۵-۲۴ساله /
۱۰۱	۵۶۳۷	۵۷۱۸	۲۹/۳۳	۱۱۳۵۵	میانسالان / ۲۵-۶۴ساله /
۱۰۷	۴۶۰	۴۹۱	۲/۴۶	۹۵۱	بزرگسالان / ۶۵ساله و بیشتر /
*	۵	۲	۰/۰۲	۷	نامشخص

محاسبه مفهوم ندارد.

خانوار

در سرشماری مهرماه ۱۳۶۵، شهرستان فیروزآباد دارای ۲۹۹۸۴ خانوار بوده است. از این تعداد، ۱۱۴۹۱ خانوار ساکن در نقاط شهری، ۱۵۲۴۶ خانوار ساکن در نقاط روستایی و بقیه غیر ساکن بودمانند.

جدول ۳- تعداد آبادیهایی دارای سکنه شهرستان بر حسب بخش، به تفکیک گروه بندی تعداد خانوار

بخش	جمع	۱ تا ۲ خانوار	۳ تا ۴ خانوار	۵ تا ۶ خانوار	۷ تا ۹ خانوار	۱۰ تا ۱۹ خانوار	۲۰ تا ۲۹ خانوار	۳۰ تا ۴۹ خانوار	۵۰ تا ۹۹ خانوار	۱۰۰ تا ۱۹۹ خانوار	۲۰۰ تا ۲۹۹ خانوار	۳۰۰ تا ۴۹۹ خانوار	۵۰۰ تا ۹۹۹ خانوار	۱۰۰۰ خانوار و بیشتر
شهرستان فیروزآباد	۲۲۵	۹۲	۳۹	۴۶	۷۴	۲۷	۲۳	۱۰	۳	۱	۰	۰	۰	۰
فرشبند	۹۷	۲۱	۱۵	۱۴	۳۰	۱۱	۴	۲	۰	۰	۰	۰	۰	۰
فیروزکارزین	۹۵	۲۸	۱۵	۹	۱۴	۸	۴	۲	۱	۰	۰	۰	۰	۰
مرکزی	۱۲۲	۲۲	۹	۲۳	۳۰	۱۸	۱۵	۴	۰	۰	۰	۰	۰	۰

متوسط تعداد افراد در خانوارهای معمولی ساکن نقاط روستایی این شهرستان، ۵/۷ نفر است. بیشترین تعداد خانوار، مربوط به خانوارهای ۶ نفره و کمترین آن مربوط به خانوارهای ۱ نفره است.

جدول ۴- خانوارهای معمولی ساکن نقاط روستایی شهرستان بر حسب بخش، به تفکیک تعداد افراد در خانوار

بخش	جمع	۱ نفر	۲ نفر	۳ نفر	۴ نفر	۵ نفر	۶ نفر	۷ نفر	۸ نفر	۹ نفر	۱۰ نفر و بیشتر
شهرستان فیروزآباد	۱۵۲۴۴	۵۰۵	۱۴۷۸	۱۶۰۷	۱۷۹۷	۱۹۴۳	۲۰۰۷	۱۹۵۹	۱۷۹۷	۱۰۵۹	۱۰۹۲
بخش فرشبند	۲۲۴۴	۱۰۰	۲۳۶	۲۲۵	۳۹۷	۴۴۴	۴۸۰	۴۱۴	۴۰۴	۱۹۰	۲۴۴
بخش فیروزکارزین	۵۲۱۸	۲۱۶	۵۷۲	۵۶۴	۵۹۲	۶۳۴	۶۲۷	۶۲۰	۶۰۴	۲۹۴	۳۸۵
بخش مرکزی	۶۶۹۲	۱۸۹	۵۷۰	۷۱۸	۸۰۸	۸۶۵	۸۹۰	۹۲۵	۷۸۹	۴۷۵	۴۶۳

مهاجرت

در سرشماری عمومی نفوس و مسکن مهرماه ۱۳۶۵، ۹۳/۷ درصد از جمعیت نقاط روستایی شهرستان فیروزآباد در همان آبادی که در زمان سرشماری اقامت داشتند متولد شدهاند. مقایسه محل تولد افراد با محلی که در زمان سرشماری در آنجا اقامت داشتند نشان می‌دهد که ۵/۲ درصد جمعیت نقاط روستایی این شهرستان از آبادی به آبادی و ۸/۰ درصد از شهر به آبادی، در طول زندگی‌شان مهاجرت کردهاند.

(۱) شامل ۲ خانوار دستجمعی و ۱۵۲۴۴ خانوار معمولی ساکن است.

## جدول ۵ جمعیت نقاط روستایی شهرستان بروجرد همای عمده نسی، به تفکیک محل تولد

اظهاریه	موتلد در جای دیگر			موتلد در آبادی محل اقامت	جمع	گروههای عمده نسی
	خارج از کشور	شهر	آبادی			
۹۵	۱۳۰	۶۸۶	۴۵۵۸	۸۱۳۹۶	۸۶۸۶۵	شهرستان فیروزآباد
۹	۰	۲۰	۱۸	۳۵۴۳	۳۵۹۰	اطفال / کمتر از یکساله /
۲۱	۱	۱۰۱	۱۶۰	۱۶۹۸۴	۱۷۲۶۷	نوباوگان / ۱-۵ساله /
۱۴	۲	۴۹	۲۶۷	۱۴۴۲۲	۱۴۷۵۴	کودکان / ۶-۱۰ساله /
۱۴	۵	۲۸	۲۸۱	۸۴۹۶	۸۸۲۴	نوجوانان / ۱۱-۱۴ساله /
۱۶	۷۸	۱۷۳	۱۱۲۸	۱۳۴۸۳	۱۴۸۷۸	جوانان / ۱۵-۲۴ساله /
۲۰	۴۳	۲۸۹	۲۵۰۰	۲۲۵۱۲	۲۵۳۶۴	میانسالان / ۲۵-۶۴ساله /
۱	۱	۲۵	۲۰۳	۱۹۲۹	۲۱۶۹	بزرگسالان / ۶۵ساله و بیشتر /
۰	۰	۱	۱	۱۷	۱۹	شامشخص

سواد

در سرشماری مهرماه ۱۳۴۵ شهرستان فیروزآباد، از ۶۶۰۰۸ نفر جمعیت ۶ ساله و بیشتر نقاط روستایی این شهرستان، ۵۲/۲ درصد باسواد بودند. نسبت باسوادی در این جمعیت برای مردان، ۶۵/۹ درصد و برای زنان، ۳۷/۹ درصد بوده است. این نسبت برای افراد لازمالتعلیم (۶-۱۴ ساله)، ۸۲/۶ درصد و برای افراد ۱۵ ساله و بیشتر، ۳۵/۲ درصد بوده است.

## جدول ۶- درصد باسوادان بی سوادان و جمعیت ۶ ساله و بیشتر نقاط روستایی شهرستان بروجرد همای عمده نسی به تفکیک جنس

اظهاریه	بی سواد		باسواد		جمع	گروههای عمده نسی
	زن	مرد	زن	مرد		
۰/۴۶	۶۱/۶۳	۳۳/۸۳	۳۷/۹۱	۶۵/۹۲	۱۰۰/۰۰	شهرستان فیروزآباد
۰/۸۹	۲۲/۵۴	۷/۶۳	۷۶/۴۵	۹۱/۶۱	۱۰۰/۰۰	کودکان / ۶-۱۰ساله /
۰/۲۳	۳۳/۰۳	۷/۱۵	۶۶/۶۰	۹۲/۷۶	۱۰۰/۰۰	نوجوانان / ۱۱-۱۴ساله /
۰/۱۳	۵۷/۵۹	۱۶/۱۵	۴۲/۲۱	۸۳/۷۷	۱۰۰/۰۰	جوانان / ۱۵-۲۴ساله /
۰/۱۵	۹۳/۲۴	۶۴/۵۱	۶/۵۰	۳۵/۴۵	۱۰۰/۰۰	میانسالان / ۲۵-۶۴ساله /
۱/۱۵	۹۶/۳۶	۸۷/۹۹	۲/۱۱	۱۱/۲۱	۱۰۰/۰۰	بزرگسالان / ۶۵ساله و بیشتر /
۰/۴۰	۷۱/۴۰	۴۰/۲۳	۲۸/۱۰	۵۹/۴۷	۱۰۰/۰۰	بخش فراشبند
۰/۹۹	۳۱/۲۱	۹/۸۰	۶۷/۸۴	۸۹/۱۷	۱۰۰/۰۰	کودکان / ۶-۱۰ساله /
۰/۴۳	۴۸/۶۹	۱۰/۵۰	۵۰/۴۷	۸۹/۵۰	۱۰۰/۰۰	نوجوانان / ۱۱-۱۴ساله /
۰/۱۰	۷۴/۹۷	۲۴/۷۵	۲۴/۹۱	۷۵/۱۸	۱۰۰/۰۰	جوانان / ۱۵-۲۴ساله /
۰/۱۴	۹۶/۹۶	۷۲/۰۹	۲/۸۰	۲۷/۸۷	۱۰۰/۰۰	میانسالان / ۲۵-۶۴ساله /
۱/۰۴	۹۶/۱۷	۸۹/۱۱	۲/۱۳	۱۰/۴۸	۱۰۰/۰۰	بزرگسالان / ۶۵ساله و بیشتر /

جدول ۶- درصد بزرگان بی سوادان و جمعیت ۶ ساله بیشتر نقاط روستایی شهرستان بر حسب جنس و گروه‌های عمده شغلی (تفکیک جنس در نباله)

انظار شده	بی سواد		با سواد		جمع	گروه‌های عمده شغلی
	زن	مرد	زن	مرد		
۰/۲۴	۵۴/۰۵	۲۱/۱۷	۴۵/۶۴	۶۸/۶۶	۱۰۰/۰۰	بخش قیروکارزین
۰/۵۵	۱۴/۹۵	۵/۲۲	۸۴/۳۸	۹۴/۲۵	۱۰۰/۰۰	کودکان ۶-۱۰ ساله /
۰/۱۳	۱۹/۷۹	۵/۲۷	۸۰/۰۰	۹۴/۵۷	۱۰۰/۰۰	نوجوانان ۱۱-۱۴ ساله /
۰/۱۳	۴۷/۴۲	۱۵/۳۴	۵۲/۴۱	۸۴/۵۸	۱۰۰/۰۰	جوانان ۱۵-۲۴ ساله /
۰/۰۸	۸۹/۴۲	۶۰/۱۴	۱۰/۴۶	۲۹/۸۲	۱۰۰/۰۰	میانسالان ۲۵-۶۴ ساله /
۱/۰۹	۹۶/۸۶	۸۶/۴۹	۱/۷۱	۱۲/۲۳	۱۰۰/۰۰	بزرگسالان ۶۵ ساله و بیشتر /
-	-	-	-	-	-	
۰/۴۲	۶۲/۲۰	۳۲/۷۵	۳۷/۲۴	۶۶/۹۷	۱۰۰/۰۰	بخش مرکزی
۱/۰۹	۲۳/۸۹	۸/۳۱	۷۴/۸۱	۹۰/۸۱	۱۰۰/۰۰	کودکان ۶-۱۰ ساله /
۰/۲۰	۳۵/۲۱	۷/۰۱	۶۴/۵۳	۹۲/۸۴	۱۰۰/۰۰	نوجوانان ۱۱-۱۴ ساله /
۰/۱۵	۵۶/۱۵	۱۳/۵۱	۴۳/۶۱	۸۶/۴۱	۱۰۰/۰۰	جوانان ۱۵-۲۴ ساله /
۰/۲۰	۹۴/۰۷	۶۳/۹۶	۵/۵۷	۲۵/۹۹	۱۰۰/۰۰	میانسالان ۲۵-۶۴ ساله /
۱/۲۶	۹۶/۰۹	۸۸/۵۹	۲/۳۹	۱۰/۳۹	۱۰۰/۰۰	بزرگسالان ۶۵ ساله و بیشتر /

وضع فعالیت

در سرشماری مهرماه ۱۳۶۵، ۳۶/۵ درصد جمعیت ۱۰ ساله و بیشتر نقاط روستایی شهرستان فیروزآباد را افراد شاغل و بهکار (جویای کار) تشکیل می‌دادند. نسبت افراد شاغل به جمعیت ۱۰ ساله و بیشتر در نقاط روستایی این شهرستان، ۳۰/۷ درصد بوده است. این نسبت برای مردان، ۵۸/۱ درصد و برای زنان، ۲/۴ درصد بوده است.

جدول ۷- جمعیت ۱۰ ساله و بیشتر نقاط روستایی شهرستان بر حسب جنس و وضع فعالیت، تفکیک جنس

وضع فعالیت	مرد		زن	
	تعداد	درصد	تعداد	درصد
شهرستان فیروزآباد	۵۲۷۶۴	۱۰۰/۰۰	۲۶۴۴۵	۱۰۰/۰۰
شاغل	۱۶۵۰۳	۳۰/۷۰	۶۴۵	۲/۴۴
به‌یکار / جویای‌یکار /	۳۱۲۷	۵/۸۲	۶۷۱	۲/۵۴
محصّل	۹۶۴۲	۱۷/۹۳	۲۸۶۷	۱۰/۸۴
خانه‌دار	۱۸۹۶۷	۳۵/۲۸	۱۸۸۲۱	۷۱/۱۷
دارای در آمد بدون‌یکار	۵۲۷	۰/۹۸	۲۴۲	۰/۹۲
سایر	۴۷۸۶	۸/۹۰	۳۰۶۱	۱۱/۵۷
انظار نشده	۲۱۲	۰/۳۹	۱۳۸	۰/۵۲

جدول ۷- جمعیت ۱۰ ساله بیشتر نقاط روستایی شهرستان بر حسب بخش و وضع فعالیت، تفکیک جنس (دنباله)

وضع فعالیت	مرد		مرد زن		تعداد
	تعداد	درصد	تعداد	درصد	
بخش فراشبند	۵۹۷۸	۱۰۰/۰۰	۵۷۰۹	۱۰۰/۰۰	۱۱۶۸۷
شاغل	۶۰	۵۵/۱۴	۳۱۴۸	۲۷/۴۵	۳۲۰۸
بییکار / جویای کار /	۵۴	۱۰/۱۶	۵۸۰	۵/۴۲	۶۳۴
محصل	۵۶۴	۲۳/۱۷	۱۳۲۳	۱۶/۱۵	۱۸۸۷
خانه دار	۲۹۸۸	۰/۳۰	۱۷	۳۴/۲۷	۴۰۰۵
دار ای در امد بدون کار	۷۰	۱/۴۴	۸۲	۱/۳۰	۱۵۲
سایر	۱۱۹۲	۹/۴۲	۵۳۸	۱۴/۸۰	۱۷۳۰
اظهار نشده	۵۰	۰/۳۷	۲۱	۰/۶۱	۷۱
بخش قیروکارزین	۸۵۱۵	۱۰۰/۰۰	۸۹۸۵	۱۰۰/۰۰	۱۷۵۰۰
شاغل	۹۴	۵۹/۴۵	۲۴۳۲	۲۱/۰۶	۲۵۲۶
بییکار / جویای کار /	۲۹	۷/۲۰	۶۴۷	۲/۸۶	۶۷۶
محصل	۱۱۵۹	۲۵/۲۶	۲۲۷۹	۱۹/۶۵	۳۴۳۸
خانه دار	۲۵۲۶	۰/۴۷	۴۲	۳۵/۹۷	۲۷۹۴
دار ای در امد بدون کار	۵۰	۱/۰۰	۹۰	۰/۸۰	۱۴۰
سایر	۹۰۰	۶/۳۰	۵۶۶	۸/۳۸	۱۴۶۶
اظهار نشده	۲۱	۰/۲۱	۱۹	۰/۲۹	۵۰
بخش مرکزی	۱۱۹۵۲	۱۰۰/۰۰	۱۲۶۲۵	۱۰۰/۰۰	۲۴۵۷۷
شاغل	۴۹۱	۵۸/۳۶	۷۳۶۸	۳۱/۹۸	۷۸۵۹
بییکار / جویای کار /	۵۸۸	۹/۷۳	۱۲۲۹	۷/۳۹	۱۸۱۷
محصل	۳۴۱۱	۲۵/۱۳	۳۱۷۳	۱۷/۵۷	۴۳۱۷
خانه دار	۸۵۸۱	۰/۶۹	۸۷	۳۵/۲۷	۸۶۶۸
دار ای در امد بدون کار	۱۲۲	۰/۹۰	۱۱۳	۰/۹۶	۲۳۵
سایر	۹۶۹	۴/۹۲	۶۲۱	۶/۴۷	۱۵۹۰
اظهار نشده	۵۷	۰/۲۷	۳۴	۰/۳۷	۹۱






# نقشه شهرستان فیروزآباد به تفکیک بخش و دهستان

سرشماری عمومی سرانجام سال ۱۳۶۵



- — — — — مرز کشور
- — — — — حدود شهرستان
- — — — — حدود بخش
- — — — — حدود دهستان
- مرکز شهرستان
- قطعه شهری
- مرکز بخش (قطعه شهری)
- مرکز بخش (قطعه دهستانی با جمعیت ۱۰۰ نفر و بیشتر)
- مرکز بخش (قطعه دهستانی با جمعیت کمتر از ۱۰۰ نفر)
- آبادی دارای جمعیت بیشتر از ۱۰۰ نفر

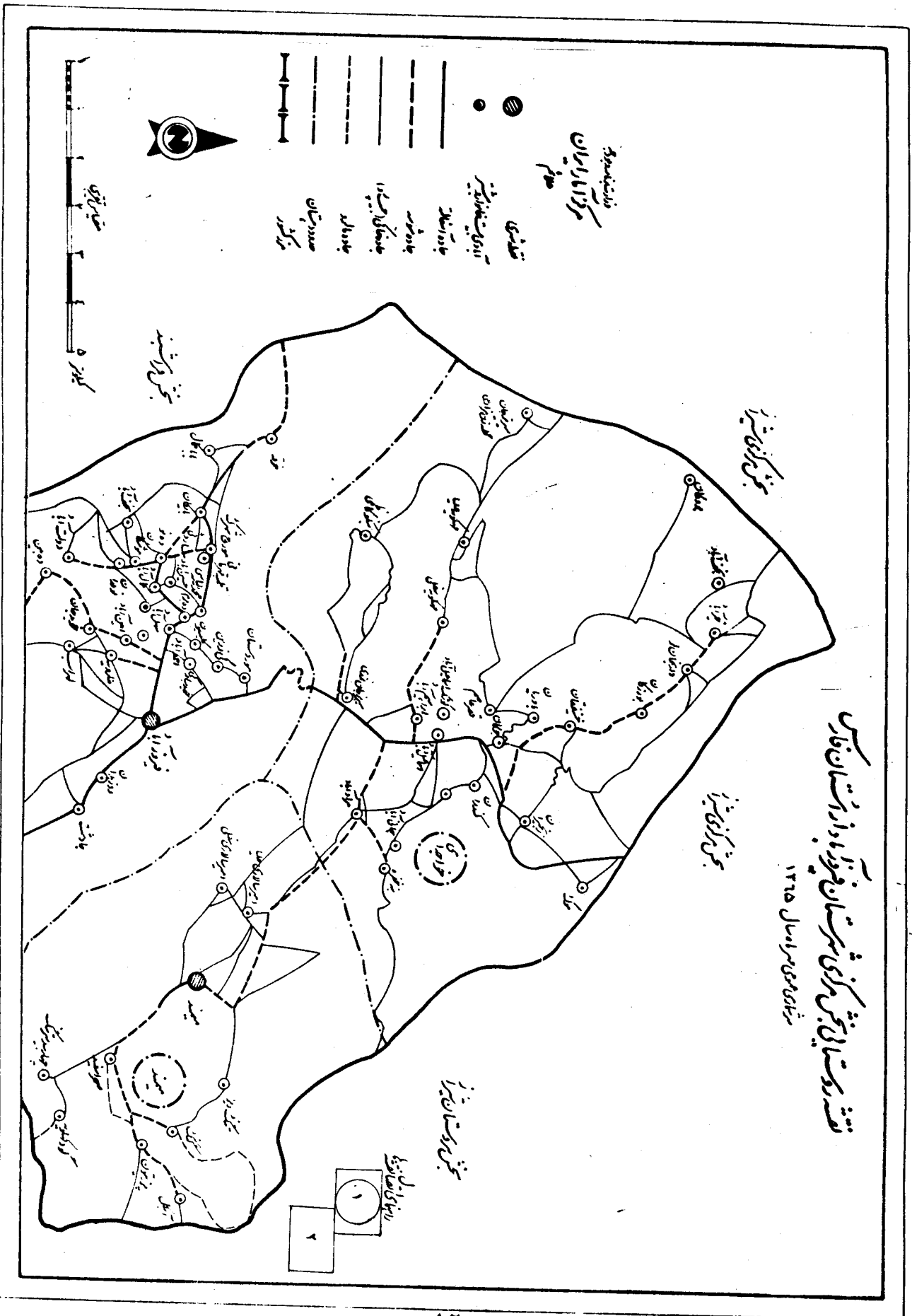






# نقشه روستای بخش مرکزی شهرستان فیروزآباد در استان فارس

شماره پستی ۱۳۶۵



فارس  
مرکز استان  
فارس

تلفنی

آب و برق


جاده آسفالته

جاده خاکی

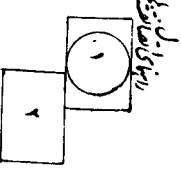
جاده لوله

سد و دریا

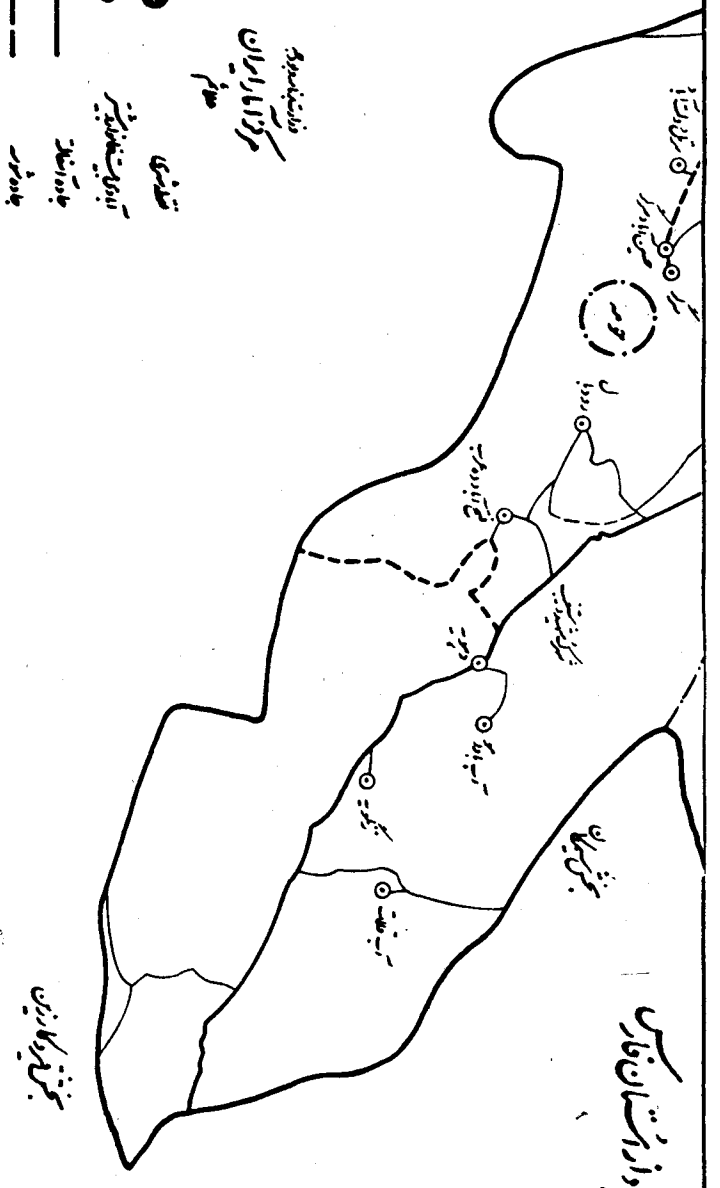
رودخانه



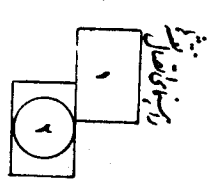

بخش مرکزی شهرستان فیروزآباد



نقشه روستای بخش مرکزی شهرستان فیروزآباد از استان فارس  
 شماری شمسی سر سال ۱۳۶۵



- تپه‌های
- آبریز
- جاده آسفالته
- جاده خاکی
- جفت‌گاری آب
- سد
- رودخانه
- راه ترابری



شماره دفتر آبادی	آبادی	کد آبادی	نوع راه آبادی (کد)	تعداد خانوار	کل جمعیت	جمعیت ۶ ساله و بیشتر	جمعیت باسواد	جمعیت شامل	فعالیت کشاورزی						
									زراعت	باغداری	دامداری دامپروری	پرورش طیور	پرورش گاو و بز	پرورش ماهی	
۱	۲	۳	۴	۵	۶	۷	۸	۹	۱۰	۱۱	۱۲	۱۳	۱۴	۱۵	۱۶
	بخش فیروز آباد			۳۲۳۲	۱۲۶۲۳	۱۴۴۷۸	۶۲۳۱	۳۲۱۳	۷۹	۷۱	۶۴	۴	۰	۰	۰
	دهستان اربعه			۲۰۷۲	۹۱۶۹	۸۱۳۸	۳۲۳۳	۱۵۹۴	۲۷	۲۷	۵۱	۰	۰	۰	۰
۱	ابستلی	۰۷۸۶۵۸	۲	۲	۱۶	۱۰	۰	۲	*	*	*	*	*	*	*
۲	ابچنارو	۰۷۸۶۵۹	۳	۵	۴۱	۲۳	۱۷	۷	*	*	*	*	*	*	*
۳	ابحدومین	۰۷۸۶۶۰	۲	۱	۲۱	۹	۷	۳	*	*	*	*	*	*	*
۴	ابشیرین	۰۷۸۶۶۱	۲	۱۰	۶۸	۵۰	۲۷	۱۰	*	*	*	*	*	*	*
۵	ابوعمر	۰۷۸۶۶۲	۲	۱۷	۱۰۷	۸۵	۵۴	۱۶	*	*	*	*	*	*	*
۶	احمد آباد	۰۷۸۶۶۳	۲	۸۱	۴۴۴	۳۴۰	۱۳۳	۸۰	*	*	*	*	*	*	*
۷	امامزاده پیرنو	۰۷۸۶۶۶	۲	۵	۲۱	۲۰	۲	۲	*	*	*	*	*	*	*
۸	امیری	۰۷۸۶۶۷	۲	۲۲	۱۲۱	۹۶	۲۸	۲۲	*	*	*	*	*	*	*
۹	بیاض نجف آباد	۰۷۸۶۷۲	۳	۳	۱۷	۱۴	۹	۳	*	*	*	*	*	*	*
۱۰	بیاض نو	۰۷۸۶۷۴	۳	۴۸	۲۷۸	۲۱۲	۱۰۱	۵۲	*	*	*	*	*	*	*
۱۱	بیرکه ایی	۰۷۸۶۷۶	۴	۲۰	۸۳	۶۵	۲۱	۲۱	*	*	*	*	*	*	*
۱۲	بیشه زرد	۰۷۸۶۷۸	۴	۱۰	۶۱	۵۱	۲۲	۱۲	*	*	*	*	*	*	*
۱۳	پالداران	۰۷۸۶۸۰	۳	۲۲	۱۱۴	۹۹	۴۸	۲۷	*	*	*	*	*	*	*
۱۴	پنج شیر	۰۷۸۶۸۱	۲	۵۰	۲۹۷	۲۳۲	۱۰۸	۶۳	*	*	*	*	*	*	*
۱۵	پیر غیبچه	۰۷۸۶۸۲	۳	۲۵	۲۰۵	۱۵۰	۶۱	۳۷	*	*	*	*	*	*	*
۱۶	تل مهنکی	۰۷۸۶۸۵	۳	۸	۴۶	۴۰	۲۱	۹	*	*	*	*	*	*	*
۱۷	تنگویه سفلی	۰۷۸۶۸۴	۲	۲۲	۱۳۱	۹۶	۲۸	۲۲	*	*	*	*	*	*	*
۱۸	تنگبادی بالا	۰۷۸۶۸۵	۲	۲	۲۲	۱۸	۱۱	۳	*	*	*	*	*	*	*
۱۹	تنگبادی پایین	۰۷۸۶۸۶	۴	۲	۹	۸	۴	۱	*	*	*	*	*	*	*
۲۰	تنگکیش	۰۷۸۶۸۸	۲	۱۱۰	۶۰۵	۴۶۳	۱۴۳	۱۳۹	*	*	*	*	*	*	*
۲۱	تنگویه علیا	۰۷۸۶۸۹	۲	۲۴	۱۸۳	۱۵۱	۴۷	۲۰	*	*	*	*	*	*	*
۲۲	چینر دان	۰۷۸۶۹۱	۲	۵۶	۳۲۴	۲۳۲	۱۱۲	۲۹	*	*	*	*	*	*	*
۲۳	چم کور	۰۷۸۶۹۲	۲	۴۷	۲۵۸	۱۹۱	۶۶	۴۳	*	*	*	*	*	*	*
۲۴	چرخر	۰۷۸۶۹۴	۲	۲	۱۲	۹	۱	۲	*	*	*	*	*	*	*
۲۵	حاجی آباد	۰۷۸۶۹۶	۲	۷	۴۲	۳۰	۱۳	۸	*	*	*	*	*	*	*
۲۶	خاشی ابه	۰۷۸۶۹۷	۲	۱۰	۵۷	۴۳	۳۰	۱۰	*	*	*	*	*	*	*
۲۷	خور ابه	۰۷۸۶۹۸	۲	۲۹	۱۵۴	۱۱۶	۴۹	۳۱	*	*	*	*	*	*	*
۲۸	خیتس	۰۷۸۶۹۰	۲	۲۲	۲۰۸	۱۶۱	۷۷	۵۰	*	*	*	*	*	*	*
۲۹	دول	۰۷۸۷۰۰	۳	۹	۵۲	۴۰	۱۱	۴	*	*	*	*	*	*	*
۳۰	دهرم	۰۷۸۷۰۱	۲	۳۷۰	۱۹۶۷	۱۵۳۸	۷۷۱	۳۱۳	*	*	*	*	*	*	*
۳۱	دهرود	۰۷۸۷۰۲	۲	۵۶	۳۱۸	۲۵۶	۱۴۶	۶۷	*	*	*	*	*	*	*
۳۲	دهکاه	۰۷۸۷۰۳	۲	۲۲	۱۱۹	۹۴	۵۱	۲۴	*	*	*	*	*	*	*
۳۳	دیهمه سرخ	۰۷۸۷۰۴	۲	۲۲	۳۲۱	۲۴۴	۳۱	۱۷	*	*	*	*	*	*	*
۳۴	زاخرو	۰۷۸۷۰۶	۲	۳۱	۱۸۱	۱۴۵	۵۴	۵	*	*	*	*	*	*	*
۳۵	زمین آباد زاخرو	۰۷۸۷۰۷	۲	۳۰	۱۵۸	۱۱۵	۳۱	۱۴	*	*	*	*	*	*	*
۳۶	زمین آباد هنگام	۰۷۸۷۰۸	۲	۱۵	۱۱۲	۸۷	۴۶	۱۸	*	*	*	*	*	*	*
۳۷	سرچاه	۰۷۸۷۱۱	۲	۲۱	۱۲۹	۹۴	۲۶	۱۸	*	*	*	*	*	*	*
۳۸	شارده	۰۷۸۷۱۲	۲	۲۴	۱۴۷	۱۰۴	۴۹	۱۵	*	*	*	*	*	*	*
۳۹	شهرک هنگام	۰۷۸۷۳۴	۲	۱۵۵	۸۹۱	۶۸۵	۳۲۸	۱۴۹	*	*	*	*	*	*	*
۴۰	شهید	۰۷۸۷۱۳	۲	۳۴	۱۸۹	۱۴۹	۴۶	۳۳	*	*	*	*	*	*	*
۴۱	شیخ ابوعلی	۰۷۸۷۱۴	۲	۲	۶	۶	۱	۲	*	*	*	*	*	*	*
۴۲	عباس آباد	۰۷۸۷۱۷	۳	۱	۷	۵	۲	۱	*	*	*	*	*	*	*
۴۳	قلمدان	۰۷۸۷۱۸	۲	۱۲	۶۲	۴۴	۲۰	۴	*	*	*	*	*	*	*
۴۴	کشار دان	۰۷۸۷۲۰	۳	۱۵	۱۰۵	۸۰	۴۰	۱۹	*	*	*	*	*	*	*
۴۵	گلریز کده	۰۷۸۷۲۱	۲	۸	۵۱	۳۹	۱۹	۱۱	*	*	*	*	*	*	*

کد نوع راه آبادی: ۱ جاده اسفالت، ۲ جاده شوسه، ۳ جاده خاکی، ۴ سایر (اینگاه راه آهین باره آبی ۵۱، ناشخص ۶)

تعداد گاو و گوساله	تعداد گوسفند بز	تیمبرگاه بزمین آلات شادری	فروشگاه تعاونی	دستری به وسایط عمومی ربابی	تلفون	دستری به روزنامه و مجله ربابی	صندوق پست	بیمار و دامای روستایی	دانشگاه کیمیا و دامپزشکی	پزشک	خانه بهداشت	مرکز بهداشتی درمانی	حمام	آموزش و تفریح کودکان	مدرسه راهنمایی	دبستان	برق	آب لوله کشی	پایگاه خدمات بیج	مرکز خدمات روستایی	دفتر جهاد سازندگی	شورای اسلامی روستایی	اماکن مذهبی مسلمانان	سنگ مذبحی مسلمانان	شماره در دفتر آبادی
۴۲	۴۱	۴۰	۳۹	۳۸	۳۷	۳۶	۳۵	۳۴	۳۳	۳۲	۳۱	۳۰	۲۹	۲۸	۲۷	۲۶	۲۵	۲۴	۲۳	۲۲	۲۱	۲۰	۱۹	۱۸	۱۷
۱۰۵۰	۱۵۳۰۰۵	۰	۱۶	۴۱	۰	۲	۴	۲	۴	۱	۷	۲	۴	۵	۹	۶۶	۴	۲۲	۵	۲	۱	۶۶	۶		۱
۲۲۳۱	۲۷۸۶۲	۰	۹	۲۵	۰	۲	۱	۱	۳	۱	۲	۱	۱	۱	۶	۲۶	۱	۱۵	۴	۰	۱	۲۱	۴		۲
۰	۲۵۰			*												*						*			۳
۰	۲۰۰			*												*						*			۴
۱۵	۱۰۰۰			*												*						*			۵
۵	۲۰۰		*	*											*	*						*			۶
۶۰۰	۲۸۰۰		*	*												*						*			۷
۵۰	۲۵۰۰			*												*						*			۸
۱۰	۱۷۰۰			*												*						*			۹
۰	۶۰			*												*						*			۱۰
۰	۵۰۰			*				*	*							*						*			۱۱
۱۲۰۰	۱۲۰			*												*						*			۱۲
۰	۲۵۰			*												*						*			۱۳
۶۰	۲۵۰			*												*						*			۱۴
۵	۴۵۰			*												*						*			۱۵
۱۰	۱۰۸۰			*												*						*			۱۶
۰	۲۵۰		*	*												*						*			۱۷
۳۰	۱۲۰۰			*												*						*			۱۸
۲	۴۰۰			*												*						*			۱۹
۲	۱۲۰			*												*						*			۲۰
۳۰۰	۲۰۰۰			*	*											*			*			*			۲۱
۴۰	۴۰۰			*	*											*			*			*			۲۲
۱۰۰	۲۰۳۰		*	*	*											*			*			*	*		۲۳
۵	۲۶۵۰			*	*										*	*			*			*	*		۲۴
۰	۱۰۵			*	*										*	*			*			*	*		۲۵
۱۴	۴۸۰			*	*										*	*			*			*	*		۲۶
۱	۱۰۰۰			*	*										*	*			*			*	*		۲۷
۶۰	۵۰۰			*	*	*									*	*			*			*	*		۲۸
۰	۲۰۰۰			*	*					*					*	*			*			*	*		۲۹
۰	۲۵۰			*	*										*	*			*			*	*		۳۰
۴۰۰۰	۱۴۱۰		*	*	*							*		*	*	*		*	*		*	*	*		۳۱
۳۰	۵۰۰		*	*	*									*	*	*		*	*		*	*	*		۳۲
۴۰	۲۰۰			*	*	*		*						*	*	*		*	*		*	*	*		۳۳
۳	۱۱۰۰			*	*	*								*	*	*		*	*		*	*	*		۳۴
۰	۵۵۰			*	*	*								*	*	*		*	*		*	*	*		۳۵
۱۰	۱۰۰۰			*	*	*								*	*	*		*	*		*	*	*		۳۶
۳۰	۵۵۰			*	*	*								*	*	*		*	*		*	*	*		۳۷
۱۳	۲۱۰۰			*	*	*								*	*	*		*	*		*	*	*		۳۸
۱	۵۲۰			*	*	*								*	*	*		*	*		*	*	*		۳۹
۱۸۰	۱۱۰۰		*	*	*		*		*	*	*	*	*	*	*	*		*	*	*	*	*	*	*	۴۰
۱۰	۱۰۰۰			*	*				*	*	*	*	*	*	*	*		*	*	*	*	*	*	*	۴۱
۰	۲۲۲			*	*									*	*	*		*	*	*	*	*	*	*	۴۲
۰	۲۹۵			*	*									*	*	*		*	*	*	*	*	*	*	۴۳
۴	۱۳۵۰			*	*									*	*	*		*	*	*	*	*	*	*	۴۴
۲	۶۰۰			*	*									*	*	*		*	*	*	*	*	*	*	۴۵
۱۴	۲۶۰			*	*									*	*	*		*	*	*	*	*	*	*	۴۶

شماره ردیف آبادی	آبادی	کد آبادی	نوع راه آبادی (کد)	تعداد خانوار	کل جمعیت	جمعیت عساکر و پیشتر	جمعیت باسواد	جمعیت نائل	فعالیت کشاورزی						
									زراعت	باغداری	دامداری دامپروری	پرورش طیور	پرورش گاو و گاوین	پرورش بز و گوسفند	
۱	۲	۳	۴	۵	۶	۷	۸	۹	۱۰	۱۱	۱۲	۱۳	۱۴	۱۵	۱۶
۴۶	مزرعه پهن	۰۷۸۷۲۲	۲	۵۸	۳۴۴	۲۶۰	۱۱۴	۴۷	*	*	*	*	*	*	*
۴۷	مزرعه چاه شیرین	۰۷۸۶۹۲	۲	۷	۲۲	۲۵	۱۳	۴	*	*	*	*	*	*	*
۴۸	مزرعه سرسپیشه	۰۷۸۷۲۵	۲	۲	۴۱	۲۱	۷	۲	*	*	*	*	*	*	*
۴۹	شارک	۰۷۸۷۳۱	۲	۴	۲۴	۱۶	۲	۴	*	*	*	*	*	*	*
۵۰	نوا آباد	۰۷۸۷۳۲	۲	۲۲	۱۲۵	۱۰۵	۵۳	۲۱	*	*	*	*	*	*	*
۵۱	هورز	۰۷۸۷۳۵	۲	۸۰	۵۰۰	۲۸۶	۲۰۸	۷۷	*	*	*	*	*	*	*
دهستان دژکاه															
۱	جوهری	۰۷۸۸۱۹	۳	۳۸	۲۲۱	۱۶۹	۶۲	۴۶	۱۰	۸	*	*	*	*	*
۲	چمبیده	۰۷۸۸۲۰	۲	۴	۲۱	۱۷	۰	۴	*	*	*	*	*	*	*
۳	دژکاه	۰۷۸۸۲۱	۲	۲۹	۱۶۱	۱۵۱	۶۶	۳۳	*	*	*	*	*	*	*
۴	دولت آباد	۰۷۸۸۲۲	۳	۸۲	۶۷۶	۶۷۳	۵۳۱	۳۸	*	*	*	*	*	*	*
۵	دهنو	۰۷۸۸۲۳	۳	۲۱	۲۰۶	۱۵۱	۵۵	۲۴	*	*	*	*	*	*	*
۶	سوار غیبیه	۰۷۸۸۲۴	۳	۱۳	۹۲	۶۹	۲۷	۲۰	*	*	*	*	*	*	*
۷	علمدان سفلی	۰۷۸۸۲۵	۳	۱۱	۶۴	۵۶	۳۰	۲۱	*	*	*	*	*	*	*
۸	علمدان علیا	۰۷۸۸۲۶	۳	۲۷	۲۰۰	۱۵۸	۷۶	۳۴	*	*	*	*	*	*	*
۹	کذک	۰۷۸۸۳۰	۴	۵	۳۴	۱۸	۴	۴	*	*	*	*	*	*	*
۱۰	کوری	۰۷۸۸۳۷	۳	۶۰	۳۳۵	۲۵۱	۶۸	۵۹	*	*	*	*	*	*	*
دهستان قره غنبد															
۱	ایگندو	۰۷۸۸۵۲	۳	۱۹	۱۱۵	۹۹	۳۲	۱۹	*	*	*	*	*	*	*
۲	ابنوز	۰۷۸۸۵۲	۱	۹	۲۵	۲۷	۱۲	۱۱	*	*	*	*	*	*	*
۳	اویز	۰۷۸۸۵۷	۳	۱۹۱	۱۱۱۹	۹۰۹	۳۰۴	۱۹۱	*	*	*	*	*	*	*
۴	باجان	۰۷۸۸۵۸	۱	۲۷	۱۶۱	۱۴۱	۵۱	۴۳	*	*	*	*	*	*	*
۵	بیلوط آباد	۰۷۸۸۶۱	۳	۲۲	۳۶۱	۳۳۱	۵۷	۳۰	*	*	*	*	*	*	*
۶	بیتکوی خلیلی	۰۷۸۸۶۹	۲	۱	۶	۶	۳	۱	*	*	*	*	*	*	*
۷	بیتکوی شیخ علی	۰۷۸۸۷۲	۲	۱	۳	۲	۲	۲	*	*	*	*	*	*	*
۸	بیدقطار	۰۷۸۸۷۹	۴	۲	۵	۵	۰	۲	*	*	*	*	*	*	*
۹	پهناپهن	۰۷۸۸۸۰	۲	۳۴	۲۲۲	۱۷۰	۱۷	۳۹	*	*	*	*	*	*	*
۱۰	تلمبه جهانتگیر	۰۷۸۸۸۲	۳	۸	۵۶	۴۴	۲۳	۴	*	*	*	*	*	*	*
۱۱	تلمبه حاج میرزا احمد	۰۷۸۸۸۳	۲	۱	۸	۴	۲	۱	*	*	*	*	*	*	*
۱۲	تلمبه کاکاچان ترابی	۰۷۸۸۸۴	۲	۱۷	۷۹	۶۲	۲۸	۱۰	*	*	*	*	*	*	*
۱۳	چاشی آباد	۰۷۸۸۸۶	۳	۲۰	۱۰۲	۷۴	۳۴	۲۵	*	*	*	*	*	*	*
۱۴	چاه فولی	۰۷۸۸۸۷	۲	۱۹	۱۱۱	۹۴	۳۴	۱۷	*	*	*	*	*	*	*
۱۵	حصین آباد	۰۷۸۸۹۲	۱	۱۹	۱۱۱	۹۴	۳۴	۱۵	*	*	*	*	*	*	*
۱۶	خاشی یک	۰۷۸۸۹۴	۱	۲۶	۳۵۴	۲۳۳	۱۹۷	۱۵	*	*	*	*	*	*	*
۱۷	خرمابک	۰۷۸۸۹۵	۳	۲۱	۱۳۱	۱۰۰	۵۱	۳۲	*	*	*	*	*	*	*
۱۸	خلجی	۰۷۸۸۹۷	۲	۲	۱۵	۱۱	۷	۳	*	*	*	*	*	*	*
۱۹	خور	۰۷۸۸۹۸	۲	۲۸	۱۴۶	۹۷	۵۲	۲۲	*	*	*	*	*	*	*
۲۰	خوشاب	۰۷۸۸۹۹	۳	۲۲	۲۴۲	۲۵۴	۸۹	۵۱	*	*	*	*	*	*	*
۲۱	روستای تنگلی	۰۷۸۹۰۰	۲	۶	۴۷	۳۶	۱۷	۷	*	*	*	*	*	*	*
۲۲	ساختمان خوشریز	۰۷۸۹۰۲	۳	۱	۵	۲	۰	۱	*	*	*	*	*	*	*
۲۳	سالاری	۰۷۸۹۰۴	۳	۶	۴۳	۳۲	۲	۷	*	*	*	*	*	*	*
۲۴	فردا حق آباد	۰۷۸۹۰۶	۱	۵	۲۷	۲۵	۴	۶	*	*	*	*	*	*	*
۲۵	خندانباغ	۰۷۸۹۰۹	۳	۴۳	۲۶۳	۲۰۶	۹۶	۳۹	*	*	*	*	*	*	*
۲۶	کنار مالک	۰۷۸۹۱۱	۱	۷۹	۵۱۳	۲۸۲	۱۴۱	۶۶	*	*	*	*	*	*	*

کد نوع راه آبادی: ۱، جاده اسفالت، ۲، جاده شوسه، ۳، جاده خاکی، ۴، مارو، ۵، سایر (اینگاه راه آهن یا راه آبی)، ۵، نامشخص



تعداد گاو و گوساله	تعداد گوسفند و بز	تعمیرگاه شین آلات کش در ری	فروشگاه نادانی	دستری بر وسیله تعمیر عمومی در ری	تعمیرگاه نادانی	دستری بر روزنامه و مجله آبادی	صدوق پست	بیمار و دامهای روستایی	دپوشش تخمکین در اهر	پزشک	خانه بهداشت	مرکز بهداشتی درمانی	حمام	آموزش ریاضت سواد آموزی	مدرسه راهنمایی	دبستان	برق	آب لوله کشی	پایگاه خادست بیج	مرکز خدمات روستایی	دفتر بهداشت سازمان	شورای اسلامی روستایی	امکن مذهبی مسلمانان	سینج مذهبی مسلمانان	شماره ردیف آبادی
۲۲	۲۰	۴۰	۳۹	۳۸	۳۷	۳۶	۳۵	۳۴	۳۳	۳۲	۳۱	۳۰	۲۹	۲۸	۲۷	۲۶	۲۵	۲۴	۲۳	۲۲	۲۱	۲۰	۱۹	۱۸	۱۷
۲۰	۲۸۰۰	*	*	*	*	*	*	*	*	*	*	*	*	*	*	*	*	*	*	*	*	*	*	*	۴۶
۱۰	۲۰۰۰	*	*	*	*	*	*	*	*	*	*	*	*	*	*	*	*	*	*	*	*	*	*	*	۴۷
۵	۲۲۰	*	*	*	*	*	*	*	*	*	*	*	*	*	*	*	*	*	*	*	*	*	*	*	۴۸
۵	۵۰۰	*	*	*	*	*	*	*	*	*	*	*	*	*	*	*	*	*	*	*	*	*	*	*	۴۹
۴۰	۲۴۰	*	*	*	*	*	*	*	*	*	*	*	*	*	*	*	*	*	*	*	*	*	*	*	۵۰
۳۰۰	۱۰۰۰	*	*	*	*	*	*	*	*	*	*	*	*	*	*	*	*	*	*	*	*	*	*	*	۵۱
۵۳۲	۱۳۵۶۵	۰	۲	۱	۰	۰	۰	۱	۰	۰	۱	۰	۰	۰	۱	۸	۰	۲	۰	۰	۰	۸	۱۲	۰	۱
۶۰	۱۵۵۰	*	*	*	*	*	*	*	*	*	*	*	*	*	*	*	*	*	*	*	*	*	*	*	۲
۱۲	۲۰۰	*	*	*	*	*	*	*	*	*	*	*	*	*	*	*	*	*	*	*	*	*	*	*	۳
۳۰	۱۶۴۰	*	*	*	*	*	*	*	*	*	*	*	*	*	*	*	*	*	*	*	*	*	*	*	۴
۱۵۰	۴۱۵۰	*	*	*	*	*	*	*	*	*	*	*	*	*	*	*	*	*	*	*	*	*	*	*	۵
۹۰	۱۵۱۵	*	*	*	*	*	*	*	*	*	*	*	*	*	*	*	*	*	*	*	*	*	*	*	۶
۳۰	۷۰۰	*	*	*	*	*	*	*	*	*	*	*	*	*	*	*	*	*	*	*	*	*	*	*	۷
۱۰	۶۲۰	*	*	*	*	*	*	*	*	*	*	*	*	*	*	*	*	*	*	*	*	*	*	*	۷
۵۰	۸۹۰	*	*	*	*	*	*	*	*	*	*	*	*	*	*	*	*	*	*	*	*	*	*	*	۸
۰	۳۰۰	*	*	*	*	*	*	*	*	*	*	*	*	*	*	*	*	*	*	*	*	*	*	*	۹
۱۰۰	۲۰۰۰	*	*	*	*	*	*	*	*	*	*	*	*	*	*	*	*	*	*	*	*	*	*	*	۱۰
۲۶۸۷	۹۰۷۲۸	۰	۵	۱۵	۰	۱	۲	۰	۱	۰	۴	۱	۲	۴	۲	۱۹	۲	۱۶	۱	۲	۰	۱۸	۲۰	۵	۱
۴۳	۱۵۰	*	*	*	*	*	*	*	*	*	*	*	*	*	*	*	*	*	*	*	*	*	*	*	۲
۴۰	۱۵۰	*	*	*	*	*	*	*	*	*	*	*	*	*	*	*	*	*	*	*	*	*	*	*	۳
۴۰۰	۲۰۰۰	*	*	*	*	*	*	*	*	*	*	*	*	*	*	*	*	*	*	*	*	*	*	*	۴
۱۶	۱۸۰۰	*	*	*	*	*	*	*	*	*	*	*	*	*	*	*	*	*	*	*	*	*	*	*	۴
۲۰	۵۵۰	*	*	*	*	*	*	*	*	*	*	*	*	*	*	*	*	*	*	*	*	*	*	*	۵
۰	۱۰۰	*	*	*	*	*	*	*	*	*	*	*	*	*	*	*	*	*	*	*	*	*	*	*	۶
۰	۲۰۰	*	*	*	*	*	*	*	*	*	*	*	*	*	*	*	*	*	*	*	*	*	*	*	۷
۰	۰	*	*	*	*	*	*	*	*	*	*	*	*	*	*	*	*	*	*	*	*	*	*	*	۸
۱۰۰	۵۰۰	*	*	*	*	*	*	*	*	*	*	*	*	*	*	*	*	*	*	*	*	*	*	*	۹
۰	۵۵	*	*	*	*	*	*	*	*	*	*	*	*	*	*	*	*	*	*	*	*	*	*	*	۱۰
۰	۰	*	*	*	*	*	*	*	*	*	*	*	*	*	*	*	*	*	*	*	*	*	*	*	۱۱
۰	۶۰	*	*	*	*	*	*	*	*	*	*	*	*	*	*	*	*	*	*	*	*	*	*	*	۱۲
۷۰	۷۰۰	*	*	*	*	*	*	*	*	*	*	*	*	*	*	*	*	*	*	*	*	*	*	*	۱۳
۱۳	۹۳۰۰	*	*	*	*	*	*	*	*	*	*	*	*	*	*	*	*	*	*	*	*	*	*	*	۱۴
۰	۱۶۰۰	*	*	*	*	*	*	*	*	*	*	*	*	*	*	*	*	*	*	*	*	*	*	*	۱۵
۲۰۰	۱۱۰۰	*	*	*	*	*	*	*	*	*	*	*	*	*	*	*	*	*	*	*	*	*	*	*	۱۶
۰	۲۹۰۰۰	*	*	*	*	*	*	*	*	*	*	*	*	*	*	*	*	*	*	*	*	*	*	*	۱۷
۸	۴۰۰	*	*	*	*	*	*	*	*	*	*	*	*	*	*	*	*	*	*	*	*	*	*	*	۱۸
۰	۴۰۰۰	*	*	*	*	*	*	*	*	*	*	*	*	*	*	*	*	*	*	*	*	*	*	*	۱۹
۱۰۰۰	۸۰۰	*	*	*	*	*	*	*	*	*	*	*	*	*	*	*	*	*	*	*	*	*	*	*	۲۰
۱۰	۵۰۰	*	*	*	*	*	*	*	*	*	*	*	*	*	*	*	*	*	*	*	*	*	*	*	۲۱
۰	۰	*	*	*	*	*	*	*	*	*	*	*	*	*	*	*	*	*	*	*	*	*	*	*	۲۲
۰	۵۰۲	*	*	*	*	*	*	*	*	*	*	*	*	*	*	*	*	*	*	*	*	*	*	*	۲۳
۰	۶۰۰	*	*	*	*	*	*	*	*	*	*	*	*	*	*	*	*	*	*	*	*	*	*	*	۲۴
۲۰۰	۱۰۰۰	*	*	*	*	*	*	*	*	*	*	*	*	*	*	*	*	*	*	*	*	*	*	*	۲۵
۳۰	۱۷۰۰	*	*	*	*	*	*	*	*	*	*	*	*	*	*	*	*	*	*	*	*	*	*	*	۲۶

شماره ردیف آبادی	آبادی	کد آبادی	نوع راه آبادی (کد)	تعداد خانوار	کل جمعیت	جمعیت عمال بیشتر	جمعیت باسواد	جمعیت مثال	فقرات کشاورزی						
									پرورش ماهی	پرورش زنبوقسل	پرورش گاو ابریشم	پرورش طیور	دامداری دامپروری	باغداری	زراعت
۱	۲	۳	۴	۵	۶	۷	۸	۹	۱۰	۱۱	۱۲	۱۳	۱۴	۱۵	۱۶
۲۷	کورکی	۰۷۸۹۱۲	۲	۱۸	۱۱۷	۹۱	۴۵	۲۵	*	*	*	*	*	*	*
۲۸	کزبلند	۰۷۸۹۱۴	۲	۴	۱۲	۱۲	۵	۵	*	*	*	*	*	*	*
۲۹	کشید	۰۷۸۹۱۵	۱	۱۷	۹۹	۷۹	۴۲	۱۸	*	*	*	*	*	*	*
۳۰	مزرعه برچشمه	۰۷۸۹۱۷	۲	۷	۵۴	۴۳	۱۶	۱۰	*	*	*	*	*	*	*
۳۱	مزرعه برمه	۰۷۸۹۱۸	۲	۱۱	۱۱	۸	۳	۴	*	*	*	*	*	*	*
۳۲	مزرعه علی آباد	۰۷۸۹۲۲	۱	۲	۸	۵	۲	۲	*	*	*	*	*	*	*
۳۳	مزرعه قنبر آباد	۰۷۸۹۲۴	۲	۹	۴۳	۳۴	۱۰	۸	*	*	*	*	*	*	*
۳۴	منصور آباد	۰۷۸۹۲۷	۱	۱۰۲	۶۰۶	۴۲۳	۱۳۶	۱۶	*	*	*	*	*	*	*
۳۵	شارک	۰۷۸۹۲۹	۲	۶۲	۹۸۱	۷۵۱	۱۸۱	۴۵	*	*	*	*	*	*	*
۳۶	توچین	۰۷۸۹۲۱	۱	۲۸۶	۲۰۵	۱۵۷	۷۵	۳۸۴	*	*	*	*	*	*	*
	بخش فیروزکار زمین			۵۲۱۸	۲۲۲۲۹	۱۶۵۹۱	۱۲۴۰۸	۵۴۴۷	۷۰	۶۵	۸۳	*	*	*	*
	دهستان افروز			۱۲۷۰	۷۷۷۹	۵۸۰۲	۳۳۲	۱۴۱۱	۲۲	۲۴	۳۶	*	*	*	*
۱	ابحیدری	۰۷۹۰۳۱	۲	۱	۵	۵	۲	۰	*	*	*	*	*	*	*
۲	ابده	۰۷۹۰۳۲	۱	۲۷۵	۹۶۳	۸۰۶	۷۰۹	۲۳۹	*	*	*	*	*	*	*
۳	ابکره	۰۷۹۰۳۳	۱	۷۷	۳۶۴	۳۶۳	۲۱۴	۹۰	*	*	*	*	*	*	*
۴	اسلام آباد	۰۷۹۰۳۴	۱	۵۵	۳۲۲	۳۲۲	۱۵۷	۵۹	*	*	*	*	*	*	*
۵	اطرویه	۰۷۹۰۳۵	۱	۴۱	۸۵	۶۵	۳۵	۱۸	*	*	*	*	*	*	*
۶	باغ امیر منصور	۰۷۹۰۳۶	۲	۳	۳	۲	۱	۳	*	*	*	*	*	*	*
۷	باغ هنرور	۰۷۹۰۳۷	۲	۲	۷	۷	۱	۷	*	*	*	*	*	*	*
۸	بندکوی چوادر حیمی	۰۷۹۰۴۰	۲	۱۲	۸۲	۵۶	۳۲	۱۸	*	*	*	*	*	*	*
۹	بندکوی ملیمانی	۰۷۹۰۴۲	۲	۴	۳۵	۲۴	۱۲	۴	*	*	*	*	*	*	*
۱۰	تقویه	۰۷۹۰۴۸	۱	۲۲	۲۲۲	۱۰۱	۱۵	۳۵	*	*	*	*	*	*	*
۱۱	تنگکله	۰۷۹۰۴۹	۱	۴۵	۲۶۲	۲۱۸	۱۳۱	۵۱	*	*	*	*	*	*	*
۱۲	خوشایجان	۰۷۹۰۵۰	۱	۹	۴۱	۲۶	۴۱	۱۰	*	*	*	*	*	*	*
۱۳	دشتشور	۰۷۹۰۵۱	۱	۲۷	۲۱۱	۱۴۸	۹۲	۴۵	*	*	*	*	*	*	*
۱۴	سمنکی	۰۷۹۰۵۲	۲	۵۰	۲۰۴	۲۲۶	۸۱	۳۴	*	*	*	*	*	*	*
۱۵	شاه مومن	۰۷۹۰۵۴	۱	۳۴	۱۹۵	۱۵۱	۷۰	۵۴	*	*	*	*	*	*	*
۱۶	شورکویه	۰۷۹۰۵۵	۱	۲	۱۶	۱۶	۱۰	۸	*	*	*	*	*	*	*
۱۷	شهر کشمالی	۰۷۹۰۵۶	۱	۲۲۹	۱۴۲۷	۱۰۶۰	۶۹۷	۲۲۶	*	*	*	*	*	*	*
۱۸	کردیل	۰۷۹۰۵۷	۲	۵۹	۳۴۳	۲۶۷	۱۴۹	۶۴	*	*	*	*	*	*	*
۱۹	کرکویه	۰۷۹۰۵۸	۱	۸۱	۴۵۳	۳۲۴	۱۸۵	۷۸	*	*	*	*	*	*	*
۲۰	کماهیج	۰۷۹۰۵۹	۲	۴۱	۲۱۹	۱۵۸	۸۹	۴۸	*	*	*	*	*	*	*
۲۱	مبارک	۰۷۹۰۶۰	۱	۹	۵۱	۲۷	۱۷	۱۱	*	*	*	*	*	*	*
۲۲	مزرعه	۰۷۹۰۶۱	۲	۱	۱۰	۸	۷	۴	*	*	*	*	*	*	*
۲۳	مزرعه تیره بی	۰۷۹۰۶۲	۲	۶	۳۷	۲۷	۱۴	۷	*	*	*	*	*	*	*
۲۴	مزرعه جلالی	۰۷۹۰۶۳	۲	۱	۸	۷	۱	۲	*	*	*	*	*	*	*
۲۵	مزرعه کاکانجان مملی شزاد	۰۷۹۰۶۶	۲	۲	۱۳	۱۰	۴	۳	*	*	*	*	*	*	*
۲۶	مظفری	۰۷۹۰۶۷	۱	۱۶۰	۸۶۹	۶۴۹	۳۸۶	۱۴۶	*	*	*	*	*	*	*
۲۷	منگنویه	۰۷۹۰۶۸	۱	۴	۲۰	۱۵	۶	۳	*	*	*	*	*	*	*
۲۸	نه تن	۰۷۹۰۷۰	۲	۵۱	۲۸۵	۲۲۲	۱۲۶	۷۳	*	*	*	*	*	*	*
۲۹	نیمده	۰۷۹۰۷۱	۲	۲۳	۱۷۹	۱۳۸	۵۱	۴۵	*	*	*	*	*	*	*
۳۰	هفت اسپه	۰۷۹۰۷۲	۱	۴۱	۲۰۴	۱۵۹	۹۲	۳۶	*	*	*	*	*	*	*

کد نوع راه آبادی: ۱ جاده اسفالت، ۲ جاده شوسه، ۳ جاده خاکی، ۴ سایر (اینگاه راه آهن، جاده آبی، ۵ ناشکل ع

تعداد گاو و گوساله	تعداد گوسفند بزرگ	تغییر گاو این آلات کشاوری	فروش گاو تعادنی	دسترسی به وسیله قیدی برای	تلفین	دسترسی به روزانه مجوز آباری	صندوق پست	بیمار و مایه روستایی	دانشگاه کیمیا و پزشکی	پزشک	خانه بهداشت	مرکز بهداشتی درمانی	عام	آموزش با صنعت مواد غذایی	مدرسه راهنمایی	دبستان	برن	آب لوله کشی	پایگاه خدمات بیج	مرکز خدمات درمانی	دفتر خدمات درمانی	شورای اسلامی روستایی	کمیته مذهبی مسلمانان	بنی مسلمانان	شماره ردیف آبادی
۴۲	۲	۶۰۰																						۲۷	
	۰	۵۷۰																						۲۸	
	۰	۱۲۰۰		*																				۲۹	
	۰	۱۲۰۰		*																				۲۰	
	۰	۲۰۰۰		*																				۲۱	
	۰	۴۰۰		*																				۲۲	
۱۵	۱۰۰۰			*																				۲۳	
۱۰۰	۱۵۰۰۰			*																				۲۴	
۲۰	۱۵۰۰			*																				۲۵	
۴۰۰	۸۰۰۰		*	*			*				*	*	*	*	*	*	*	*	*	*	*	*	*	۲۶	
۳۷۸۴	۱۲۰۲۲۲	۲	۱۲	۱۲	۰	۰	۸	۲	۱	۰	۳	۵	۱۱	۱۰	۵۹	۱۹	۲۷	۱۲	۲	۱	۴۳	۳۹	۳۴	۱	
۱۱۷۵	۵۰۴۷۵	۰	۶	۱۱	۰	۰	۲	۱	۱	۰	۲	۲	۶	۵	۲۴	۶	۳۱	۶	۱	۰	۱۹	۱۶	۸	۲	
	۰		*	*			*	*	*	*	*	*	*	*	*	*	*	*	*	*	*	*	*	۳	
۳۲۲	۴۲۰۵۳		*	*			*	*	*	*	*	*	*	*	*	*	*	*	*	*	*	*	*	۴	
۱۵۰	۳۸		*	*			*	*	*	*	*	*	*	*	*	*	*	*	*	*	*	*	*	۵	
۱۵۰	۳۰۰۰		*	*			*	*	*	*	*	*	*	*	*	*	*	*	*	*	*	*	*	۶	
۱۰	۷۰۰		*	*			*	*	*	*	*	*	*	*	*	*	*	*	*	*	*	*	*	۷	
	۰																							۸	
	۹۲۰																							۹	
	۹۰۰																							۱۰	
	۱۲۰۰																							۱۱	
۷۵	۲۴۰۰		*	*			*	*	*	*	*	*	*	*	*	*	*	*	*	*	*	*	*	۱۲	
	۲۰۰																							۱۳	
۱۵	۲۱۰		*	*			*	*	*	*	*	*	*	*	*	*	*	*	*	*	*	*	*	۱۴	
۲۰	۵۵۰		*	*			*	*	*	*	*	*	*	*	*	*	*	*	*	*	*	*	*	۱۵	
	۸۵۰۰		*	*			*	*	*	*	*	*	*	*	*	*	*	*	*	*	*	*	*	۱۶	
	۳۰۰																							۱۷	
۱۵۰	۷۹۰۰		*	*			*	*	*	*	*	*	*	*	*	*	*	*	*	*	*	*	*	۱۸	
۲	۷۰۰		*	*			*	*	*	*	*	*	*	*	*	*	*	*	*	*	*	*	*	۱۹	
۵۵	۱۳۰																							۲۰	
۱۰	۱۲۱۰																							۲۱	
۴	۵۰۰																							۲۲	
	۷۱۰۰																							۲۳	
	۵۰۰۰																							۲۴	
	۱۱۰																							۲۵	
	۰																							۲۶	
۲۰۰	۱۶۵۰		*	*			*	*	*	*	*	*	*	*	*	*	*	*	*	*	*	*	*	۲۷	
	۳۶۰		*	*			*	*	*	*	*	*	*	*	*	*	*	*	*	*	*	*	*	۲۸	
	۵۳۰		*	*			*	*	*	*	*	*	*	*	*	*	*	*	*	*	*	*	*	۲۹	
۴۰	۳۵۰			*																				۳۰	
۷۰	۵۰۰			*								*	*	*	*	*	*	*	*	*	*	*	*		

شماره ردیف آبادی	آبادی	کده آبادی	نوع راه آبادی (کده)	تعداد خانوار	کل جمعیت	جمعیت عساکر بیشتر	جمعیت باسواد	جمعیت شامل	فصاحت عمده کشاورزی				
									زراعت	باغداری	دامداری و دامپروری	پرورش طیور	
۱	۲	۳	۴	۵	۶	۷	۸	۹	۱۰	۱۱	۱۲	۱۳	۱۴
	دهستان فیروزکار زمین			۲۸۴۸	۲۱۴۵۰	۱۵۷۹۵	۸۹۶۲	۴۰۳۶	۴۷	۴۱	۵۷		
۱	ابن بباد	۰۷۹۱۱۵	۲	۱۰	۵۱	۲۷	۱۶	۱۰	*	*	*		
۲	ابن بیدک	۰۷۹۱۱۶	۲	۵	۴۴	۲۳	۱۹	۶	*	*	*		
۳	ابن کبکی	۰۷۹۱۱۷	۳	۲	۲۵	۱۷	۹	۶	*	*	*		
۴	ابن کشارو	۰۷۹۱۱۸	۳	۱	۷	۵	۱	۱	*	*	*		
۵	ابن تارو	۰۷۹۱۱۹	۳	۱۴	۸۴	۶۴	۲۰	۱۷	*	*	*		
۶	باغ باروس	۰۷۹۱۲۲	۲	۲۲	۹۲	۸۳	۱۷	۶۰	*	*	*		
۷	باغ حقانی	۰۷۹۱۲۵	۱	۱	۱	۱	۰	۱	*	*	*		
۸	باغ داروش نجفی	۰۷۹۱۲۶	۳	۷	۴۳	۳۴	۱۲	۱۰	*	*	*		
۹	باغ دکتر ذلیلی	۰۷۹۱۲۷	۱	۱۶	۹۷	۷۸	۳۰	۱۶	*	*	*		
۱۰	باغ قر خنده نشقانی	۰۷۹۱۲۹	۱	۱	۳	۲	۰	۳	*	*	*		
۱۱	باغ کورچک خان	۰۷۹۱۳۰	۱	۹	۹	۹	۰	۹	*	*	*		
۱۲	باغ نواز	۰۷۹۱۳۱	۳	۱	۲	۲	۰	۲	*	*	*		
۱۳	بیریزون	۰۷۹۱۳۲	۲	۴۵	۲۶۳	۱۹۷	۸۴	۳۸	*	*	*		
۱۴	پوزه چهارابی	۰۷۹۱۳۶	۳	۳	۱۵	۱۲	۰	۱۱	*	*	*		
۱۵	پوزه مرغ	۰۷۹۱۳۷	۳	۴	۲۵	۱۸	۳	۶	*	*	*		
۱۶	پوزه هزار قدمی	۰۷۹۱۳۸	۱	۳۲	۱۸۹	۱۴۷	۷۴	۴۰	*	*	*		
۱۷	تلمبه اسکندر اهدی	۰۷۹۱۳۹	۳	۳	۱۸	۱۲	۷	۳	*	*	*		
۱۸	تلمبه اقامیرز ادولتخواه	۰۷۹۱۵۲	۱	۳	۱۵	۱۲	۳	۴	*	*	*		
۱۹	تلمبه اکبر چوپانی	۰۷۹۱۴۰	۲	۹	۶۴	۵۴	۳۰	۲۰	*	*	*		
۲۰	تلمبه امراله پناهپور	۰۷۹۱۴۱	۳	۴	۲۰	۱۶	۳	۹	*	*	*		
۲۱	تلمبه امینی	۰۷۹۱۴۲	۳	۱	۷	۴	۲	۰	*	*	*		
۲۲	تلمبه پیرامته	۰۷۹۱۴۵	۳	۱	۶	۲	۰	۱	*	*	*		
۲۳	تلمبه تلدر از	۰۷۹۲۲۸	۳	۹	۴۲	۳۳	۱۱	۹	*	*	*		
۲۴	تلمبه جعفری	۰۷۹۱۴۸	۳	۲	۸	۷	۱	۱	*	*	*		
۲۵	تلمبه حبیب ترابی	۰۷۹۱۵۱	۲	۳	۲۳	۱۹	۷	۴	*	*	*		
۲۶	تلمبه حبیب کار شاک	۰۷۹۱۵۰	۳	۱	۶	۴	۲	۲	*	*	*		
۲۷	تلمبه رحمتاکی	۰۷۹۱۵۴	۲	۳	۱۰	۱۰	۳	۴	*	*	*		
۲۸	تلمبه رمضان عسکری	۰۷۹۱۵۵	۲	۵	۲۹	۲۰	۸	۴	*	*	*		
۲۹	تلمبه شهباز	۰۷۹۱۵۸	۳	۱	۷	۷	۳	۲	*	*	*		
۳۰	تلمبه طاهری	۰۷۹۱۵۹	۳	۱	۶	۶	۳	۳	*	*	*		
۳۱	تلمبه فتح اله کوهدی	۰۷۹۱۶۰	۲	۸	۴۴	۳۶	۹	۱۰	*	*	*		
۳۲	تلمبه فضل اله دهقان	۰۷۹۱۶۱	۲	۱	۶	۶	۲	۲	*	*	*		
۳۳	تلمبه کرآغلی	۰۷۹۱۶۲	۳	۳	۱۴	۱۱	۳	۲	*	*	*		
۳۴	تلمبه محمدحسین عسکری	۰۷۹۱۶۳	۳	۱	۴	۲	۰	۱	*	*	*		
۳۵	تلمبه محمود پیرمایه	۰۷۹۱۶۴	۱	۱	۴	۲	۰	۱	*	*	*		
۳۶	تلمبه یوسف جهانپور	۰۷۹۱۶۸	۱	۲	۱۴	۱۱	۷	۱	*	*	*		
۳۷	تنکب اقاخان	۰۷۹۱۶۹	۳	۸	۴۲	۳۵	۱۵	۱۴	*	*	*		
۳۸	تنکب ذبیح	۰۷۹۱۷۰	۳	۱۰	۵۸	۴۵	۲۵	۱۳	*	*	*		
۳۹	تنکب مضی	۰۷۹۱۷۱	۳	۸	۴۹	۳۸	۲۱	۱۴	*	*	*		
۴۰	جانخیز صالحی	۰۷۹۱۷۴	۳	۳	۲۰	۱۷	۱۳	۳	*	*	*		
۴۱	خوشایب	۰۷۹۱۸۰	۳	۳۱	۱۸۵	۱۴۴	۶۲	۴۷	*	*	*		
۴۲	دهبه	۰۷۹۱۸۲	۲	۱۸۰	۹۲۵	۶۸۸	۳۵۵	۱۷۱	*	*	*		
۴۳	رحمان فولادی	۰۷۹۱۸۳	۱	۴	۲۵	۱۷	۸	۴	*	*	*		
۴۴	زکی خان	۰۷۹۱۸۴	۱	۹	۶۱	۴۵	۲۴	۱۳	*	*	*		
۴۵	شهرک امام خمینی	۰۷۹۱۸۸	۱	۶۸۷	۳۶۷۲	۲۶۴۲	۱۶۳۰	۷۲۷	*	*	*		

کد نوع راه آبادی: ۱، جاده اسفالت، ۲، جاده شوسه، ۳، جاده خاکی، ۴، مارو، ۵، سایر (اینگاه راه آسین یا راه آبی)، ۵، نامشخص و



شماره دفتر آبادی	آبادی	نوع راه آبادی (کد)	تعداد خانوار	کل جمعیت	جمعیت عمال و بیشتر	جمعیت باسواد	جمعیت شامل	فعالیت کشاورزی							
								زراعت	باغداری	دامداری دامپروری	پرورش طیور	پرورش گاو ابریشم	پرورش بز و گوسفند	پرورش ماهی	
۱	۲	۳	۴	۵	۶	۷	۸	۹	۱۰	۱۱	۱۲	۱۳	۱۴	۱۵	۱۶
۴۶	شهر کتایت اله منتظری	۱	۲۷۲	۱۵۸۲	۱۱۴۶	۷۰۳	۲۲۷	*	*	*	*	*	*	*	*
۴۷	شهر کت شهید چمران	۱	۲۷	۱۵۹	۱۲۲	۴۸	۳۷	*	*	*	*	*	*	*	*
۴۸	شهر کت علی آباد	۱	۲۸۲	۱۵۹۶	۱۱۸۵	۶۲۲	۲۰۵	*	*	*	*	*	*	*	*
۴۹	شهر کت فتح آباد	۲	۱۰۷۴	۵۸۲۳	۴۳۰۱	۲۶۹۱	۱۰۱۴	*	*	*	*	*	*	*	*
۵۰	شهر کت قلات	۲	۱۰۷	۶۳۶	۴۸۰	۲۸۸	۱۲۱	*	*	*	*	*	*	*	*
۵۱	عرومک	۲	۲۵	۲۱۶	۱۵۸	۷۲	۴۶	*	*	*	*	*	*	*	*
۵۲	فلامر شاقو لادیان	۴	۵	۲۵	۲۸	۱۲	۶	*	*	*	*	*	*	*	*
۵۳	فریدون نیو پیا	۲	۲	۱۲	۱۰	۳	۲	*	*	*	*	*	*	*	*
۵۴	فلکس کو هکی	۲	۱۳	۶۳	۴۴	۶	۱۶	*	*	*	*	*	*	*	*
۵۵	فلامر زقو لادی	۴	۳	۱۵	۱۲	۵	۳	*	*	*	*	*	*	*	*
۵۶	قره حسینی	۱	۶	۲۷	۱۶	۶	۵	*	*	*	*	*	*	*	*
۵۷	کر دشول	۱	۳۰	۱۵۳	۱۱۶	۵۹	۳۰	*	*	*	*	*	*	*	*
۵۸	کر دشوخ	۳	۱۶	۹۲	۷۶	۴۵	۲۳	*	*	*	*	*	*	*	*
۵۹	کمپن طرح اصلاح مراتع مبارک آباد	۲	۱۰	۶۰	۴۲	۱۷	۱۵	*	*	*	*	*	*	*	*
۶۰	کنار فصایی	۱	۱۰۲	۵۹۹	۴۲۹	۲۶۶	۱۰۰	*	*	*	*	*	*	*	*
۶۱	مبارک آباد	۱	۵۵۰	۳۱۹۰	۲۲۹۹	۱۲۶۲	۶۰۲	*	*	*	*	*	*	*	*
۶۲	مزرعه ارجمندی	۳	۸	۴۷	۲۸	۱۴	۱۵	*	*	*	*	*	*	*	*
۶۳	مزرعه نردنه گچی	۳	۱	۴	۴	۲	۱	*	*	*	*	*	*	*	*
۶۴	نجد آباد	۱	۷۷	۴۷۳	۳۴۳	۱۹۰	۷۱	*	*	*	*	*	*	*	*
۶۵	شهریه	۲	۶۰	۳۳۴	۲۵۶	۱۲۹	۲۲	*	*	*	*	*	*	*	*
	بخش مرکزی		۶۶۹۴	۳۸۷۱۳	۲۶۹۲۳	۱۵۷۰۷	۷۸۷۹								
	دهستان حومه		۴۱۶۸	۲۴۱۶۳	۱۸۵۷۵	۹۹۹۷	۱۲۰۱								
۱	ابن آباد امر	۳	۲۵	۱۲۰	۹۷	۴۳	۲۹	*	*	*	*	*	*	*	*
۲	ابن دوزویه	۲	۱۹	۱۱۱	۹۱	۵۱	۱۴	*	*	*	*	*	*	*	*
۳	ابن قلات	۳	۲۴	۱۵۱	۱۱۱	۳۰	۳۰	*	*	*	*	*	*	*	*
۴	ابهر و	۴	۱۶	۹۲	۷۲	۲۱	۲۰	*	*	*	*	*	*	*	*
۵	ابهر ای	۱	۱۹	۸۴	۶۷	۳۰	۱۷	*	*	*	*	*	*	*	*
۶	احمد آباد	۱	۱۹۲	۱۰۱۰	۷۳۹	۴۱۴	۱۶۶	*	*	*	*	*	*	*	*
۷	امامزاده سلطان قیبیه	۴	۴	۱۷	۱۲	۱	۳	*	*	*	*	*	*	*	*
۸	امین آباد	۱	۷۶	۴۵۷	۳۳۱	۱۸۷	۸۱	*	*	*	*	*	*	*	*
۹	بابا کمان	۲	۲۱	۱۲۷	۹۵	۳۲	۲۱	*	*	*	*	*	*	*	*
۱۰	بابا کمان	۱	۲۸۰	۱۶۸۹	۱۳۳۸	۶۲۳	۲۴۷	*	*	*	*	*	*	*	*
۱۱	بید شهر کت	۲	۱۴	۷۴	۶۳	۲۵	۱۶	*	*	*	*	*	*	*	*
۱۲	تلمبه قهر مانی	۱	۶۳	۳۶۱	۲۶۸	۱۳۳	۶۳	*	*	*	*	*	*	*	*
۱۳	چادشت	۱	۸۴۴	۵۱۴۵	۳۹۵۸	۲۱۵۷	۱۰۶۹	*	*	*	*	*	*	*	*
۱۴	چاه قیبیه	۳	۲	۱۷	۱۳	۶	۴	*	*	*	*	*	*	*	*
۱۵	چاه شفت	۲	۳	۱۶	۱۲	۴	۷	*	*	*	*	*	*	*	*
۱۶	چهار قاش	۳	۹	۵۵	۳۷	۱۴	۹	*	*	*	*	*	*	*	*
۱۷	حصین آباد سارویی	۲	۲۷	۱۸۶	۱۳۴	۷۱	۳۱	*	*	*	*	*	*	*	*
۱۸	حصین آباد سرگر	۲	۴۴	۲۶۱	۲۰۸	۱۲۹	۶۴	*	*	*	*	*	*	*	*
۱۹	حصین دیدری	۳	۱	۱۰	۸	۲	۱	*	*	*	*	*	*	*	*
۲۰	خرنه	۱	۴۹	۲۷۱	۲۱۲	۱۱۵	۳۷	*	*	*	*	*	*	*	*
۲۱	خلدر ازگودا	۴	۶	۳۶	۲۹	۱۶	۷	*	*	*	*	*	*	*	*

کدفع راه آبادی: جاده اسفند ۱، جاده شوسه ۲، جاده خاکی ۳، مارو ۴، سایر (اینگاه راه آهن، باره آبی، ۵، نانش ع

تعداد گاو و گوساله	تعداد گوسفند و بز	تعمیرگاه ماشین آلات کشاورزی	فروشگاه تعاونی	دستری به وسیله نیروی دربار	تلفن	دستری به روزنامه و مجله	صندوق پست	بیمار و دامای روستایی	دایره پزشکیت کشیک و دامپزشکی	پزشک	خانه بهداشت	مرکز بهداشتی درمانی	حمام	آموزش و تفریح برای جوانان	مدرسه راهنمایی	دبستان	برن	آب لوله کشی	پایگاه تعاونی بیج	مرکز خدمات روستایی	دفتر جهاد سازندگی	شورای اسلامی روستایی	اماکن مذهبی مسلمانان	بنای مذهبی مسلمانان	شماره رودیسی آبادی
۴۲	۴۱	۴۰	۳۹	۳۸	۳۷	۳۶	۳۵	۳۴	۳۳	۳۲	۳۱	۳۰	۲۹	۲۸	۲۷	۲۶	۲۵	۲۴	۲۳	۲۲	۲۱	۲۰	۱۹	۱۸	۱۷
۲۰۰	۵۹۰	*	*	*			*						*	*	*	*	*	*	*	*	*	*	*	*	۴۶
.	۴۰۰۰			*			*						*	*	*	*	*	*	*	*	*	*	*	*	۴۷
۸۰۰	۲۹۰۰		*	*			*						*	*	*	*	*	*	*	*	*	*	*	*	۴۸
۲۵۰	۱۱۰۰	*	*	*			*	*				*	*	*	*	*	*	*	*	*	*	*	*	*	۴۹
۵۰	۲۰۰		*	*			*						*	*	*	*	*	*	*	*	*	*	*	*	۵۰
۷	۲۰۰۰			*			*						*	*	*	*	*	*	*	*	*	*	*	*	۵۱
.	۱۵۰			*			*						*	*	*	*	*	*	*	*	*	*	*	*	۵۲
.	۱۰۰			*			*						*	*	*	*	*	*	*	*	*	*	*	*	۵۳
.	۴۵۰			*			*						*	*	*	*	*	*	*	*	*	*	*	*	۵۴
.	۲۵۰			*			*						*	*	*	*	*	*	*	*	*	*	*	*	۵۵
.	۲۰۰			*			*						*	*	*	*	*	*	*	*	*	*	*	*	۵۶
۳۵	۳۶		*	*			*						*	*	*	*	*	*	*	*	*	*	*	*	۵۷
.	۱۲۵۵			*			*						*	*	*	*	*	*	*	*	*	*	*	*	۵۸
.	۷۰۰۰			*			*						*	*	*	*	*	*	*	*	*	*	*	*	۵۹
۷	۲۱۱۰		*	*			*						*	*	*	*	*	*	*	*	*	*	*	*	۶۰
۱۰۰	۱۲۰۰۰		*	*			*				*		*	*	*	*	*	*	*	*	*	*	*	*	۶۱
.	۶۰۰			*			*						*	*	*	*	*	*	*	*	*	*	*	*	۶۲
.	۶۰			*			*						*	*	*	*	*	*	*	*	*	*	*	*	۶۳
۲۵۰	۴۰۰			*			*						*	*	*	*	*	*	*	*	*	*	*	*	۶۴
۴۰	۱۲۰۰			*			*						*	*	*	*	*	*	*	*	*	*	*	*	۶۵
۶۱۸۷	۲۱۱۲۲۸	۳	۱۹	۵۲	۱	۲	۵	۳	۱۷	۱	۱۱	۳	۹	۱۶	۱۷	۸۸	۳۱	۳۵	۷	۲	۰	۷۲	۸۷	۲۸	
۳۹۶	۱۱۸۶۸۱۱	۲	۱۰	۲۱	۱	۲	۳	۲	۹	۱	۳	۱	۵	۱۰	۹	۵۳	۳۱	۳۱	۳	۱	۰	۱۳	۴۳	۵۱	۱
.	۴۰۰۰			*			*						*	*	*	*	*	*	*	*	*	*	*	*	۲
.	۴۰			*			*						*	*	*	*	*	*	*	*	*	*	*	*	۳
.	۱۶۰۰			*			*						*	*	*	*	*	*	*	*	*	*	*	*	۴
.	۵۰۰			*			*						*	*	*	*	*	*	*	*	*	*	*	*	۵
.	۴۰۰۰			*			*						*	*	*	*	*	*	*	*	*	*	*	*	۶
۱۵۰	۲۰۰		*	*		*	*						*	*	*	*	*	*	*	*	*	*	*	*	۷
.	۵۱۵			*			*						*	*	*	*	*	*	*	*	*	*	*	*	۸
۲۰۰	۹۰۰			*			*		*				*	*	*	*	*	*	*	*	*	*	*	*	۹
.	۲۲۰۰			*			*		*				*	*	*	*	*	*	*	*	*	*	*	*	۱۰
۶۰	۷۰۰۰		*	*			*	*	*				*	*	*	*	*	*	*	*	*	*	*	*	۱۱
.	۲۰۰۰			*			*		*				*	*	*	*	*	*	*	*	*	*	*	*	۱۲
۲	۶۶۵		*	*			*	*	*				*	*	*	*	*	*	*	*	*	*	*	*	۱۳
۲۰۰	۱۶۰۰۰		*	*			*	*	*				*	*	*	*	*	*	*	*	*	*	*	*	۱۴
.	۲۰۰			*			*		*				*	*	*	*	*	*	*	*	*	*	*	*	۱۵
.	۱۹۰			*			*		*				*	*	*	*	*	*	*	*	*	*	*	*	۱۶
.	۲۷۰			*			*		*				*	*	*	*	*	*	*	*	*	*	*	*	۱۷
۱۰	۲۵۰			*			*		*				*	*	*	*	*	*	*	*	*	*	*	*	۱۸
۸۰۰	۱۲۰۰			*			*		*				*	*	*	*	*	*	*	*	*	*	*	*	۱۹
.	.			*			*		*				*	*	*	*	*	*	*	*	*	*	*	*	۲۰
۳۵	۵۲۰		*	*			*		*				*	*	*	*	*	*	*	*	*	*	*	*	۲۱
.	۲۵۲۰			*			*		*				*	*	*	*	*	*	*	*	*	*	*	*	۲۱

شماره زمین آبادی	آبادی	کد آبادی	نوع راه آبادی (کد)	تعداد خانوار	کل جمعیت	جمعیت عمال و بدویش	جمعیت باسواد	جمعیت شامل	فعالیت کشاورزی						
									پرورش ماهی	پرورش بز و گاو	پرورش گاو و گوسفند	پرورش طیور	دامداری و پرورش دام	باغداری	زراعت
۱	۲	۳	۴	۵	۶	۷	۸	۹	۱۰	۱۱	۱۲	۱۳	۱۴	۱۵	۱۶
۲۲	ذویدجان	۰۷۹۲۹۵	۲	۱۲۲	۷۵۲	۵۵۵	۲۴۸	۱۷۵	*	*	*	*	*	*	*
۲۳	ذوید مبارکی	۰۷۹۲۹۶	۲	۹۶	۵۶۵	۴۴۳	۲۶۱	۱۱۸	*	*	*	*	*	*	*
۲۴	دزدکویه	۰۷۹۴۰۰	۱	۵	۲۹	۲۰	۸	۸	*	*	*	*	*	*	*
۲۵	دو تو جهان	۰۷۹۴۰۱	۲	۱۹	۹۶	۷۸	۲۴	۲۵	*	*	*	*	*	*	*
۲۶	دولت آباد	۰۷۹۴۰۲	۲	۱۱۲	۶۵۰	۴۹۶	۲۲۲	۱۵۱	*	*	*	*	*	*	*
۲۷	ده بیالی خرقه	۰۷۹۴۰۳	۲	۱۲	۶۹	۵۵	۱۹	۱۵	*	*	*	*	*	*	*
۲۸	ده بیرم	۰۷۹۴۰۴	۱	۱۶۱	۳۶۹	۲۰۶	۱۱۱	۱۷۲	*	*	*	*	*	*	*
۲۹	ده بین	۰۷۹۴۰۵	۲	۱۱۵	۶۵۷	۵۱۰	۲۶۲	۱۷۸	*	*	*	*	*	*	*
۳۰	ده نو	۰۷۹۴۰۶	۱	۲۶	۱۵۵	۱۱۸	۳۳	۲۶	*	*	*	*	*	*	*
۳۱	دهویه	۰۷۹۴۰۷	۱	۲۱	۱۶۶	۱۳۱	۵۷	۲۴	*	*	*	*	*	*	*
۳۲	رودبال	۰۷۹۴۰۹	۲	۲۸۰	۱۶۹۳	۱۰۹۸	۷۹۶	۳۱۰	*	*	*	*	*	*	*
۳۳	روزیدان	۰۷۹۴۰۱	۱	۲۲	۳۵۲	۲۳۰	۱۶۱	۶۵	*	*	*	*	*	*	*
۳۴	زنگویه	۰۷۹۴۱۱	۲	۲۰	۷۹	۶۲	۴۶	۱۲	*	*	*	*	*	*	*
۳۵	سر تل دولت آباد	۰۷۹۴۱۲	۲	۱۲۸	۷۰۲	۵۵۵	۲۷۲	۱۵۱	*	*	*	*	*	*	*
۳۶	سرگر	۰۷۹۴۱۳	۲	۱۷۸	۱۰۶۳	۸۰۹	۴۶۰	۲۱۲	*	*	*	*	*	*	*
۳۷	شهر آب شهبازی	۰۷۹۴۱۷	۱	۵	۲	۰	۰	۱	*	*	*	*	*	*	*
۳۸	شهر آباد	۰۷۹۴۱۸	۲	۲۵	۱۷۰	۱۲۸	۳۶	۱۴	*	*	*	*	*	*	*
۳۹	شاه خنک	۰۷۹۴۱۹	۲	۵	۴	۰	۱	۱	*	*	*	*	*	*	*
۴۰	شرکت ساز زرین دشت	۰۷۹۴۲۰	۱	۲	۲	۰	۱	۲	*	*	*	*	*	*	*
۴۱	شکر اله شگری پور	۰۷۹۴۲۲	۲	۳	۲۶	۲۰	۱۲	۴	*	*	*	*	*	*	*
۴۲	شهر کشفید دشت شهباز	۰۷۹۴۲۳	۱	۱۲۱	۶۶۲	۴۱۵	۱۵۱	۷۸	*	*	*	*	*	*	*
۴۳	شهر کرم محمد آباد	۰۷۹۴۲۴	۱	۱۱	۳۳	۲۲	۸	۸	*	*	*	*	*	*	*
۴۴	طرح احیاء دشت زمین های باغی جهاد سازش	۰۷۹۴۲۵	۱	۳	۲	۰	۰	۱	*	*	*	*	*	*	*
۴۵	طرح تربیت معلم و ستاکی پناه	۰۷۹۴۲۶	۱	۱۸۵	۱۸۵	۱۸۱	۱۸۵	۱۸۵	*	*	*	*	*	*	*
۴۶	غلام حسین ملک پور	۰۷۹۴۲۸	۲	۴	۴	۰	۱	۲	*	*	*	*	*	*	*
۴۷	فتح آباد ده عرب	۰۷۹۴۲۷	۱	۷۴	۳۷۱	۲۷۲	۱۷۲	۸۸	*	*	*	*	*	*	*
۴۸	کلیسیون	۰۷۹۴۲۳	۲	۲۲	۳۶۱	۲۴۱	۶۵	۲۸	*	*	*	*	*	*	*
۴۹	کمال آباد	۰۷۹۴۲۴	۱	۸۲	۲۴۲	۱۸۸	۱۱۸	۴۵	*	*	*	*	*	*	*
۵۰	کورگی	۰۷۹۴۲۵	۲	۷	۷	۵	۱	۲	*	*	*	*	*	*	*
۵۱	کوزرین	۰۷۹۴۲۶	۲	۸۸	۱۰۵۰	۶۷۳	۳۳۱	۱۳۲	*	*	*	*	*	*	*
۵۲	قلندانی شهباز شهبازی	۰۷۹۴۲۷	۱	۵	۲	۰	۱	۱	*	*	*	*	*	*	*
۵۳	خود ای بیلا	۰۷۹۴۲۸	۴	۵	۳۱	۲۵	۱۵	۹	*	*	*	*	*	*	*
۵۴	لهر اسپ	۰۷۹۴۲۹	۲	۱۸	۴۲۷	۳۳۲	۲۰۲	۶۸	*	*	*	*	*	*	*
۵۵	مزرعه امام زاده اسماعیل	۰۷۹۴۳۰	۲	۱	۱	۰	۰	۱	*	*	*	*	*	*	*
۵۶	مزرعه امام زاده عبداله	۰۷۹۴۳۱	۲	۱۱	۱۱	۱۱	۷	۱	*	*	*	*	*	*	*
۵۷	مزرعه جواد نجفی	۰۷۹۴۳۲	۱	۲	۷	۷	۱	۲	*	*	*	*	*	*	*
۵۸	مزرعه حسن آباد	۰۷۹۴۳۳	۲	۱	۵	۲	۰	۲	*	*	*	*	*	*	*
۵۹	مزرعه دریش	۰۷۹۴۳۴	۲	۱۲	۶۵	۵۱	۱۹	۱۳	*	*	*	*	*	*	*
۶۰	مزرعه شکر نجفی	۰۷۹۴۳۵	۲	۳	۱۵	۱۰	۱	۵	*	*	*	*	*	*	*
۶۱	مزرعه لرد خون	۰۷۹۴۳۶	۴	۱۶	۷۷	۵۶	۱۵	۱۴	*	*	*	*	*	*	*
۶۲	مزرعه محمد خان نجفی	۰۷۹۴۳۷	۱	۲	۱۲	۸	۶	۳	*	*	*	*	*	*	*
۶۳	مزرعه نصر اله نجفی	۰۷۹۴۳۸	۴	۲۶	۲۶	۱۹	۱۳	۸	*	*	*	*	*	*	*
۶۴	مزرعه یگان دشت	۰۷۹۴۳۹	۲	۱	۵	۲	۱	۱	*	*	*	*	*	*	*
۶۵	منارویه	۰۷۹۴۴۰	۲	۳۳	۱۸۶	۱۴۰	۸۷	۳۸	*	*	*	*	*	*	*
۶۶	مورچ شهرک	۰۷۹۴۴۱	۱	۵۲۱	۳۵۲	۲۵۵	۲۶۳	۱۳۳	*	*	*	*	*	*	*

کد نوع راه آبادی: ۱ جاده اسفالت، ۲ جاده شوسه، ۳ جاده خاکی، ۴ سایر (اینگاه راه آسفالته یا راه آبی)، ۵ نامشخص



تعداد گاو و گوساله	تعداد گوسفند و بز	تعمیرگاه ماشین آلات کشاورزی	فروشگاه تعاونی	دستری به وسیله عمومی برای آب	تلفن	دستری به روزنامه و مجله برای آب	صندوق پست	بیمار و دامی روستایی	دانشگاه کشاورزی و دامپزشکی	پزشک	خانه بهداشت	مرکز بهداشتی درمانی	حمام	آموزش و تفریح برای کودکان	مدرسه راهنمایی	دبستان	برق	آب لوله کشی	پایگاه خدمات بروج	مرکز خدمات روستایی	دفتر خدمات زندگی	شورای اسلامی روستایی	اماکن مذهبی مسلمانان	بنای مذهبی مسلمانان	شماره دفتر آبادی
۴۲	۴۱	۲۰	۴۹	۲۸	۳۷	۳۶	۲۵	۳۲	۳۳	۳۲	۳۱	۳۰	۲۹	۲۸	۲۷	۲۶	۲۵	۲۲	۲۳	۲۲	۲۱	۲۰	۱۹	۱۸	۱۷
۱۰۰	۲۰۰۰													*			*								۲۲
۱۵۰	۲۵۳			*										*			*								۲۳
.	۵۰			*				*						*			*								۲۴
.	۴۲۰۰			*				*						*			*								۲۵
۷۰	۹۰۰			*				*						*			*								۲۶
.	۱۰۵۰			*				*						*			*								۲۷
۱۰۰	۲۰۰۰			*				*						*			*								۲۸
۲۰۰	۸۷۰			*				*						*			*								۲۹
۴۵	۱۲۷۰			*				*						*			*								۳۰
.	۱۰۵۰۰		*	*				*						*			*								۳۱
۱۶۰	۲۰۵۰		*	*				*						*			*								۳۲
.	۲۱۰۰			*				*						*			*								۳۳
.	۲۱۰۰			*				*						*			*								۳۴
۲۵۰	۲۰۰۰		*	*				*						*			*								۳۵
۳۰۰	۲۸۰۰			*				*						*			*								۳۶
.	۳۰۰			*				*						*			*								۳۷
۲۰	۵۲۰			*				*						*			*								۳۸
.	۱۶۰			*				*						*			*								۳۹
.	.			*				*						*			*								۴۰
.	۳۰۰			*				*						*			*								۴۱
.	۷۵۰۰			*				*						*			*								۴۲
.	۵۰۰	*		*				*						*			*								۴۳
.	.			*				*						*			*								۴۴
.	.			*				*						*			*								۴۵
.	.			*			*	*						*			*								۴۶
.	۲۴۰			*				*						*			*								۴۷
۱۰۰	۵۶۰		*	*				*						*			*								۴۸
۲۵	.			*				*						*			*								۴۹
۵۰	۷۰۰			*				*						*			*								۵۰
.	۱۱			*				*						*			*								۵۱
۵۰	۸۰۰			*				*						*			*								۵۲
.	۲۲۵			*				*						*			*								۵۳
.	۵۰۰			*				*						*			*								۵۴
۱۰۰	۱۱۰۰		*	*				*						*			*						*		۵۵
.	.			*				*						*			*								۵۶
۲	۸۰			*				*						*			*					*			۵۷
.	.			*				*						*			*								۵۸
.	۵۰۰			*				*						*			*								۵۹
.	۳۰			*				*						*			*								۶۰
.	۲۰۰			*				*						*			*								۶۱
.	۱۰۲۰			*				*						*			*								۶۲
.	.			*				*						*			*								۶۳
.	.			*				*						*			*								۶۴
.	۷۰۰			*				*						*			*								۶۵
۱۰۰	۵۰۰			*				*						*			*					*			۶۶
۳۰	۹۰۰			*				*						*			*					*			۶۷

شماره ردیف آبادی	آبادی	نوع راه آبادی (کیلومتر)	تعداد خانوار	کل جمعیت	جمعیت عساکره بیشتر	جمعیت باسواد	جمعیت شغل	فعالیت کشاورزی								
								زراعت	باغداری	دامداری دامپروری	پرورش طیور					
۱	۲	۳	۴	۵	۶	۷	۸	۹	۱۰	۱۱	۱۲	۱۳	۱۴	۱۵	۱۶	
۶۷	موردستان	۰۷۹۴۷۴	۲	۶۵	۲۸۰	۱۹۹	۷۴	*	*	*	*	*	*	*	*	*
۶۸	موشکان	۰۷۹۴۷۵	۲	۹۶	۵۴۵	۲۵۱	۱۱۵	*	*	*	*	*	*	*	*	*
۶۹	نارک	۰۷۹۴۷۶	۴	۱۸	۱۰۸	۲۳	۲۵	*	*	*	*	*	*	*	*	*
۷۰	نجد آباد	۰۷۹۴۷۷	۲	۴۵	۲۷۹	۱۲۱	۵۲	*	*	*	*	*	*	*	*	*
۷۱	نودران	۰۷۹۴۷۸	۲	۱۳۷	۱۴۷	۳۵۳	۱۵۱	*	*	*	*	*	*	*	*	*
۷۲	هستان شهید رجایی	۰۷۹۴۷۹	۱	۷	۱۳۴	۱۲۲	۸	*	*	*	*	*	*	*	*	*
دهستان خواجه ای																
۱	ایر اهیم آباد	۰۷۹۶۰۴	۲	۶۳	۲۲۲	۱۴۴	۶۷	۱۸	۴۱	*	*	*	*	*	*	*
۲	اسماعیل آباد	۰۷۹۶۰۵	۳	۵۲	۲۰۹	۱۴۶	۶۱	*	*	*	*	*	*	*	*	*
۳	باغ انارک	۰۷۹۶۱۲	۲	۱۳	۸۵	۲۷	۱۶	*	*	*	*	*	*	*	*	*
۴	بیاور بیان	۰۷۹۶۱۶	۲	۱۲۷	۸۵۱	۳۹۵	۱۵۶	*	*	*	*	*	*	*	*	*
۵	برگشتو تن	۰۷۹۶۱۷	۲	۴	۲۹	۲۱	۶	*	*	*	*	*	*	*	*	*
۶	بروکان	۰۷۹۶۲۶	۳	۱۶۶	۹۶۹	۳۱۶	۲۰۵	*	*	*	*	*	*	*	*	*
۷	بیتکو رجایی	۰۷۹۶۱۹	۲	۵	۳۶	۹	۷	*	*	*	*	*	*	*	*	*
۸	بیتکو شهبازی	۰۷۹۶۵۲	۳	۱۳	۱۰۵	۴۹	۱۹	*	*	*	*	*	*	*	*	*
۹	بیتکو عسکری	۰۷۹۶۲۰	۳	۱۱	۶۰	۳۲	۱۷	*	*	*	*	*	*	*	*	*
۱۰	بیتکو کاظمی	۰۷۹۶۲۱	۳	۲۴	۱۶۵	۵۰	۳۶	*	*	*	*	*	*	*	*	*
۱۱	بیتکو مخشاری	۰۷۹۶۲۲	۳	۱۱	۶۷	۱۶	۸	*	*	*	*	*	*	*	*	*
۱۲	بیتکو ویسی	۰۷۹۶۲۳	۳	۹	۴۸	۱۹	۱۱	*	*	*	*	*	*	*	*	*
۱۳	بینه خیره	۰۷۹۶۲۴	۳	۹۷	۵۹۰	۲۳۶	۸۵	*	*	*	*	*	*	*	*	*
۱۴	بورزکان	۰۷۹۶۲۵	۲	۲۰	۱۱۹	۶۲	۲۵	*	*	*	*	*	*	*	*	*
۱۵	تنگ اناری	۰۷۹۶۲۹	۲	۲	۱۱	۷	۶	*	*	*	*	*	*	*	*	*
۱۶	تنگ زرد	۰۷۹۶۳۰	۳	۹	۷۸	۲۳	۱۴	*	*	*	*	*	*	*	*	*
۱۷	چاشنی آباد	۰۷۹۶۳۱	۳	۳۰	۱۵۷	۵۹	۲۵	*	*	*	*	*	*	*	*	*
۱۸	چهارچان	۰۷۹۶۳۲	۳	۱۷	۹۳	۴۳	۲۲	*	*	*	*	*	*	*	*	*
۱۹	چوکان	۰۷۹۶۳۳	۱	۴۰	۱۹۹	۹۲	۴۹	*	*	*	*	*	*	*	*	*
۲۰	چشمه بیوفو	۰۷۹۶۶۶	۳	۱۳	۷۹	۲۰	۱۶	*	*	*	*	*	*	*	*	*
۲۱	چنار سوخته	۰۷۹۶۳۴	۳	۱۴	۱۰۲	۳۹	۱۵	*	*	*	*	*	*	*	*	*
۲۲	خنیفکان	۰۷۹۶۳۵	۲	۴۱	۲۳۱	۱۹۰	۴۶	*	*	*	*	*	*	*	*	*
۲۳	ذیر آباد	۰۷۹۶۳۶	۲	۲۰	۱۲۷	۵۲	۲۲	*	*	*	*	*	*	*	*	*
۲۴	دارنجان لر	۰۷۹۶۳۷	۲	۶۱	۳۸۲	۱۵۶	۷۷	*	*	*	*	*	*	*	*	*
۲۵	دل احمدی	۰۷۹۶۶۵	۳	۳	۲۴	۱۱	۴	*	*	*	*	*	*	*	*	*
۲۶	زنجیران	۰۷۹۶۳۸	۳	۱۹۷	۱۰۱۲	۵۱۷	۱۸۱	*	*	*	*	*	*	*	*	*
۲۷	عمادت آباد	۰۷۹۶۳۹	۱	۱۱	۵۹	۱۸	۱۰	*	*	*	*	*	*	*	*	*
۲۸	میریز جان کله زن ابو الحسن بیگی	۰۷۹۶۶۴	۲	۱۴	۸۸	۲۳	۱۴	*	*	*	*	*	*	*	*	*
۲۹	میریز جان کله زن مرز ارعی	۰۷۹۶۴۱	۲	۲۲	۱۴۶	۲۳	۲۲	*	*	*	*	*	*	*	*	*
۳۰	میریز جان مهدی	۰۷۹۶۴۲	۲	۸۲	۴۹۲	۲۱۰	۸۶	*	*	*	*	*	*	*	*	*
۳۱	مریز آباد	۰۷۹۶۴۵	۲	۱۲	۶۵	۳۱	۱۳	*	*	*	*	*	*	*	*	*
۳۲	فصر معام	۰۷۹۶۴۶	۲	۶۸	۲۸۶	۱۸۰	۸۷	*	*	*	*	*	*	*	*	*
۳۳	کندران	۰۷۹۶۴۸	۲	۲۵	۱۲۰	۳۷	۲۰	*	*	*	*	*	*	*	*	*
۳۴	کوشک اسماعیل آباد	۰۷۹۶۴۹	۲	۳۷	۲۱۵	۸۵	۴۵	*	*	*	*	*	*	*	*	*
۳۵	مراد آباد	۰۷۹۶۵۰	۱	۶۱	۴۱۸	۱۸۲	۶۴	*	*	*	*	*	*	*	*	*
۳۶	مرزعه دیدر رشیدی	۰۷۹۶۵۱	۲	۸	۶۳	۳۰	۱۳	*	*	*	*	*	*	*	*	*
۳۷	مرزعه هفیدان	۰۷۹۶۵۲	۲	۲	۱۷	۴	۲	*	*	*	*	*	*	*	*	*

کد نوع راه آبادی: ۱، جاده اسفالت، ۲، جاده شوسه، ۳، جاده خاکی، ۴، مارو، ۵، سایر (اینگاه راه آهین، یاراه آبی، ۵، ناهض ۶)

تعداد گاو و گوساله	تعداد گوسفند و بز	تیمبرگاه با این آلات شادری	فروشگاه تعاونی	دستری به رسیدن عیوبی را با	تلفن	دستری به روزنامه نمودن آبا	صندوق پست	بیمار و دامی روستایی	دانشگاه پست و مخابرات	پزشک	خانه بهداشت	مرکز بهداشتی درمانی	حمام	آموزش انجمن بودا آموزی	مدرسه راهنمایی	دبستان	برق	آب لوله کشی	پایگاه تعاونی بیج	مرکز خدمات روستایی	دفتر جهاد سازندگی	شورای اسلامی روستایی	اماکن مذهبی مسلمانان	مبلغ مخفی مسلمانان	شماره ردیف آبادی
۴۲	۴۱	۴۰	۳۹	۳۸	۳۷	۳۶	۳۵	۳۴	۳۳	۳۲	۳۱	۳۰	۲۹	۲۸	۲۷	۲۶	۲۵	۲۴	۲۳	۲۲	۲۱	۲۰	۱۹	۱۸	۱۷
۱۰	۴۰۰													*		*	*					*	*	۶۷	
۵۵	۱۰۱۷		*	*						*		*	*		*	*	*	*				*	*	۶۸	
۲۰	۶۰۰۰														*	*	*	*				*	*	۶۹	
۸	۲۲۰۰															*	*	*				*	*	۷۰	
۴۰۰	۲۰۰۰		*	*					*			*	*			*	*	*				*	*	۷۱	
۳	۱۳	*		*		*	*					*	*				*	*				*	*	۷۲	
۲۲۱۶	۶۸۷۵۴	۱	۸	۱۵	۰	۱	۰	۱	۸	۰	۶	۱	۲	۵	۷	۲۵	۰	۱۲	۰	۲	۰	۲۶	۳۳	۱۱	۱
۲۰	۱۰۰۰			*								*	*		*	*	*	*				*	*	۲	
۱۲۰	۶۰۰		*	*								*	*		*	*	*	*				*	*	۲	
۰	۹۰۰														*	*	*	*				*	*	۲	
۳۰۰	۴۱۰۰							*	*			*	*		*	*	*	*		*		*	*	۴	
۲	۲۰۰														*	*	*	*		*		*	*	۵	
۴۸	۹۲۴۱		*								*				*	*	*	*				*	*	۶	
۰	۱۲۰۰								*			*	*		*	*	*	*				*	*	۷	
۰	۲۰۰۰			*					*			*	*		*	*	*	*				*	*	۸	
۰	۷۰۰								*			*	*		*	*	*	*				*	*	۹	
۰	۲۵۰۰								*			*	*		*	*	*	*				*	*	۱۰	
۰	۵۰۰								*			*	*		*	*	*	*				*	*	۱۱	
۰	۸۰۰								*			*	*		*	*	*	*				*	*	۱۲	
۰	۷۰۰			*					*			*	*		*	*	*	*				*	*	۱۳	
۴۰	۸۰۰								*			*	*		*	*	*	*		*		*	*	۱۴	
۲۵	۷۰														*	*	*	*		*		*	*	۱۵	
۰	۲۶۰۵														*	*	*	*		*		*	*	۱۶	
۱۵	۱۰۰۰														*	*	*	*		*		*	*	۱۷	
۷	۵۰۰			*				*	*			*	*		*	*	*	*		*		*	*	۱۸	
۴۰	۸۰۰		*	*					*		*	*	*		*	*	*	*		*		*	*	۱۹	
۲۵	۲۱۵۰			*					*			*	*		*	*	*	*		*		*	*	۲۰	
۰	۱۵۰۰								*			*	*		*	*	*	*		*		*	*	۲۱	
۸۰	۱۳۰۰		*	*					*			*	*		*	*	*	*		*		*	*	۲۲	
۰	۲۰۰۲								*			*	*		*	*	*	*		*		*	*	۲۳	
۴۲۷	۲۶۸۳		*	*					*			*	*		*	*	*	*		*		*	*	۲۴	
۰	۲۰۰								*			*	*		*	*	*	*		*		*	*	۲۵	
۸۰	۱۰۸۰۰		*	*					*		*	*	*		*	*	*	*		*		*	*	۲۶	
۰	۰								*			*	*		*	*	*	*		*		*	*	۲۷	
۰	۱۴۰۰								*			*	*		*	*	*	*		*		*	*	۲۸	
۰	۲۵۷۰								*			*	*		*	*	*	*		*		*	*	۲۹	
۱۰	۵۵۰		*	*				*	*		*	*	*		*	*	*	*		*		*	*	۳۰	
۳	۱۲۰۰		*	*					*		*	*	*		*	*	*	*		*		*	*	۳۱	
۱۵۰	۱۰۰۰								*			*	*		*	*	*	*		*		*	*	۳۲	
۱	۶۵۰		*	*					*		*	*	*		*	*	*	*		*		*	*	۳۳	
۱۵	۲۲۰	*							*		*	*	*		*	*	*	*		*		*	*	۳۴	
۴	۲۰۰۰		*	*					*		*	*	*		*	*	*	*		*		*	*	۳۵	
۱	۱۸۶								*		*	*	*		*	*	*	*		*		*	*	۳۶	
۱۷	۱۷۰			*					*		*	*	*		*	*	*	*		*		*	*	۳۷	

فعالیتهای عمده کشاورزی							جمعیت شغل	جمعیت باسواد	جمعیت عساکر بیشتر	کل جمعیت	تعداد خانوار	نوع راه آبادی (کند)	کده آبادی	آبادی
پرورش ماهی	پرورش زنبوسل	پرورش گاو ابریشم	پرورش طیور	دامداری دامپروری	باغداری	زراعت								
۱۶	۱۵	۱۴	۱۳	۱۲	۱۱	۱۰	۹	۸	۷	۶	۵	۴	۳	۲
				*	*	*	۳	۴	۴	۴	۱	۲	۰۷۹۶۱۵	مزرعه عبد اله کشکولی
	*			*	*	*	۶۰	۱۳۹	۲۳۷	۲۸۷	۵۲	۲	۰۷۹۶۵۸	موکده
			*	*	*	*	۱۱۴	۲۹۵	۴۵۶	۵۹۵	۱۰۳	۲	۰۷۹۶۵۹	مهرکویه سفلی
	*			*	*	*	۲۶	۷۶	۱۱۶	۱۵۴	۲۴	۲	۰۷۹۶۶۰	مهرکویه علیا
				*	*	*	۲۷	۴۳	۱۰۲	۱۳۵	۲۵	۲	۰۷۹۶۶۲	تذق آباد
	۱	۰	۰	۱۹	۳۱	۱۷	۱۰۳۴	۱۷۰۵	۲۹۲۲	۵۰۴۶	۸۹۲			دهستان میمند
				*	*	*	۲۵۱	۲۸۹	۹۰۲	۱۱۵۰	۲۱۰	۳	۰۷۹۷۱۸	ابگل
				*	*	*	۳۷	۲۸	۱۴۷	۱۹۱	۲۸	۳	۰۷۹۷۱۹	امیر سالاری سفلی
				*	*	*	۱۲۸	۲۲۲	۵۳۳	۳۰۷	۱۲۵	۳	۰۷۹۷۲۰	امیر سالاری علیا
				*	*	*	۱۷	۲۱	۵۶	۳۴	۱۱	۴	۰۷۹۷۲۸	باغات چاه بید
				*	*	*	۲۷۳	۳۳۲	۱۰۹۰	۱۴۱۶	۲۵۵	۲	۰۷۹۷۲۲	پرزیتون
				*	*	*	۱۵	۱۱	۵۹	۷۵	۱۲	۳	۰۷۹۷۲۲	تلخ آب
				*	*	*	۴	۱	۱۴	۱۶	۲	۳	۰۷۹۷۲۵	تذق پور ذکک
				*	*	*	۵۵	۹۷	۲۱۷	۲۷۹	۴۴	۳	۰۷۹۷۲۲	تذق بیز
				*	*	*	۲۵	۲۲	۹۵	۱۱۵	۳۴	۳	۰۷۹۷۲۰	چهار بیدمر تذق
				*	*	*	۵	۲	۲۲	۳۲	۴	۳	۰۷۹۷۲۴	دره ابشو
				*	*	*	۵۶	۱۵۸	۲۲۲	۲۸۹	۴۹	۲	۰۷۹۷۲۵	مدر امفید
				*	*	*	۱	۰	۴	۶	۱	۳	۰۷۹۷۲۷	گاو دار ذقیقت
				*	*	*	۴	۱	۲۱	۱۹	۴	۴	۰۷۹۷۲۸	گردنه میسو
	*			*	*	*	۶۷	۱۱۷	۳۱۰	۳۹۲	۷۸	۲	۰۷۹۷۳۰	ذکک
				*	*	*	۳۰	۶۰	۱۰۰	۱۳۰	۲۲	۲	۱۳۷۷۰	ذو دکهلویه
				*	*	*	۲۲	۲۰	۷۸	۱۰۹	۱۷	۲	۰۷۹۷۳۲	له آب
				*	*	*	۱	۸	۹	۱۰	۱	۲	۰۷۹۷۳۷	مجد آباد
				*	*	*	۷	۷	۲۱	۲۵	۲	۳	۰۷۹۷۳۷	مزرعه بهمن سواد
				*	*	*	۷	۹	۳۱	۳۱	۲	۲	۰۷۹۷۳۷	مزرعه محبتی

کد نوع راه آبادی: جاده اسفالت ۱، جاده شوسه ۲، جاده خاکی ۳، ماره ۴، سایر (اینگاه راه آهن یا راه آبی) ۵، ناشخص ۶



نوع راه و فعالیت کشاورزی آبادیهای خالی از سکنه شهرستان فیروزآباد

شماره ردیف	آبادی	کد آبادی	نوع راه آبادی (کد)	فعالیت کشاورزی						
				زراعت	باغداری	دامداری و دامپروری	پرورش طیور	پرورش گاو شیری	پرورش گاو گوشتی	پرورش بومی
۱	۲	۳	۴	۵	۶	۷	۸	۹	۱۰	۱۱
	بخش فیروزآباد									
	دهستان اربعه									
۱	ابن انجیره	۰۷۸۶۵۶	۲							
۲	ابن تلخ	۰۷۸۶۵۷	۴							
۳	ابن شیرین فره تاج	۰۷۸۶۶۸	۳			*				
۴	استاد مهدی	۰۷۸۶۶۴	۴			*				
۵	امانزاده شاه رحمان	۰۷۸۶۴۷	۴							
۶	امانزاده بابانجم	۰۷۸۶۶۵	۳							
۷	انچه بیشه	۰۷۸۶۶۸	۴		*					
۸	ایستگاه عشایر چوپانکار	۰۷۸۶۵۱	۲			*				
۹	باغ چهار گلی	۰۷۸۶۷۰	۳							
۱۰	باغ کاظم فیلیو ندی	۰۷۸۶۷۱	۳							
۱۱	باغ محضری	۰۷۸۶۷۲	۳							
۱۲	بالقلو	۰۷۸۶۷۵	۳							
۱۳	بر افتاب شیردانی	۰۷۸۶۴۹	۴							
۱۴	بنگوی بنش بلوکی	۰۷۸۶۵۷	۳							
۱۵	بنگوی بولو	۰۷۸۶۵۵	۳							
۱۶	بنگوی پالانچه	۰۷۸۶۵۸	۳							
۱۷	بنگوی شهباز هم الدین	۰۷۸۶۷۷	۳							
۱۸	بنگوی بیالمعلی و بیات	۰۷۸۶۶۴	۳							
۱۹	بیشه زر دمرت	۰۷۸۶۷۹	۳							
۲۰	پیر دحاج پیداله نیلو ندی	۰۷۸۶۴۸	۴							
۲۱	تل ناچاره گاوکان	۰۷۸۶۵۰	۳							
۲۲	تلمبه امر اله رضائی	۰۷۸۶۳۸	۳							
۲۳	تلمبه ایرج کیانی	۰۷۸۶۸۲	۲		*	*				
۲۴	تلمبه پهر ام کیانی	۰۷۸۶۶۹	۱							
۲۵	تلمبه جعفرروان و قرمانروان	۰۷۸۶۴۳	۳			*				
۲۶	تلمبه حاتم	۰۷۸۶۴۱	۳			*				
۲۷	تلمبه عبد الر حیمروان	۰۷۸۶۴۴	۳			*				
۲۸	تلمبه علی خان بابا برضا شاهی	۰۷۸۶۳۶	۳							
۲۹	تلمبه عوض خدایار نیسا	۰۷۸۶۳۹	۳			*				
۳۰	تلمبه لطفعلی خان	۰۷۸۶۶۶	۳			*				
۳۱	تلمبه محمود قبادی	۰۷۸۶۴۵	۳							
۳۲	تنکشور	۰۷۸۶۸۷	۴							
۳۳	توپا انجیره	۰۷۸۶۶۱	۳							
۳۴	چال بزرگه	۰۷۸۶۵۴	۲							
۳۵	چال کوچک	۰۷۸۶۵۳	۳							
۳۶	چاه اباد	۰۷۸۶۶۵	۳			*				
۳۷	چاه تلخ ده رود	۰۷۸۶۶۰	۳							
۳۸	چرخ خاب	۰۷۸۶۹۵	۳							
۳۹	حسن اقا	۰۷۸۶۵۲	۳							
۴۰	دشت کنیر	۰۷۸۶۶۷	۳			*				
۴۱	دلخوش	۰۷۸۶۹۹	۴			*				
۴۲	روغفت	۰۷۸۶۰۵	۳							
۴۳	ساختمان شهریاری	۰۷۸۶۰۹	۲			*				
۴۴	طارو	۰۷۸۶۱۵	۳			*				
۴۵	طوایر سیاه	۰۷۸۶۱۶	۳							

کد نوع راه آبادی: ۱ جاده استان ۱، ۲ جاده شوسه ۲، جاده خالی ۳، مار ۴، سایر (دیگانه راه آهن یا راه آبی) ۵، ناشناس ۶

نوع راه و فعالیت کشاورزی آبادیهای خالی از سکنه شهرستان سیروز و سیاه

شماره ردیف	آبادی	کده آبادی	نوع راه آبادی (کد)	فعالیت کشاورزی						
				زراعت	پاینداری	دامداری و دامپروری	پرورش طیور	پرورش گاو و گاو شیری	پرورش بز و بوش	پرورش ماهی
۱	۲	۳	۴	۵	۶	۷	۸	۹	۱۰	۱۱
۴۶	کان سیرکو	۰۷۸۷۱۹	۴	*						
۴۷	کنه میدانک	۰۷۸۷۲۲	۲							
۴۸	کمپش کتادر بیای چنو بی	۰۷۸۷۲۴	۲							
۴۹	گر دیشه	۰۷۸۷۶۹	۲		*					
۵۰	مزرعه	۰۷۸۷۲۲	۲		*					
۵۱	مزرعه حلقه	۰۷۸۷۲۴	۴							
۵۲	مزرعه در اندو	۰۷۸۷۵۹	۲							
۵۳	مزرعه سورمه	۰۷۸۷۲۶	۲							
۵۴	مزرعه کان زرد	۰۷۸۷۶۲	۴			*				
۵۵	مزرعه کوه مرغ	۰۷۸۷۲۷	۴			*				
۵۶	مزرعه لسی	۰۷۸۷۲۸	۲							
۵۷	مزرعه لهر امب	۰۷۸۷۶۶	۲							
۵۸	معدن سورمه	۰۷۸۷۲۹	۲							
۵۹	مور تی	۰۷۸۷۳۰	۲							
۶۰	نجم آباد	۰۷۸۷۲۲	۲		*					
۶۱	هادی آباد	۰۷۸۷۴۰	۲		*					
دهستان دژگاه										
۱	بندکوی علی قبادی	۰۷۸۸۱۶	۲			*				
۲	تلمبه حسین پاکر و فی	۰۷۸۸۱۷	۶			*				
۳	تلمبه عبد الحمید مرادپور	۰۷۸۸۱۸	۲			*				
۴	مزرعه میان رود	۰۷۸۸۲۸	۲			*				
۵	مزرعه شیکه بخت	۰۷۸۸۲۹	۲			*				
دهستان فراشبند										
۱	ابا انبار چهل گز	۰۷۸۸۵۰	۲			*				
۲	ابست دره	۰۷۸۸۵۱	۴			*				
۳	امامزاده مهد محمد حسین	۰۷۸۸۵۶	۲			*				
۴	بزن	۰۷۸۸۵۹	۲			*				
۵	بشوروز سرشور	۰۷۸۸۶۰	۲			*				
۶	بنکو امیر خانلو	۰۷۸۸۶۲	۲			*				
۷	بنکو غلام حسین لو	۰۷۸۸۶۳	۲			*				
۸	بنکو یکسخر مالو	۰۷۸۸۶۴	۲			*				
۹	بنکو حسینلو	۰۷۸۸۶۵	۲			*				
۱۰	بنکو یزدانی	۰۷۸۸۶۶	۲			*				
۱۱	بنکو حیدرلو	۰۷۸۸۶۷	۲			*				
۱۲	بنکو حیدری	۰۷۸۸۶۸	۲			*				
۱۳	بنکو دنگزلو	۰۷۸۸۷۰	۲			*				
۱۴	بنکو تهیازی	۰۷۸۸۷۱	۲			*				
۱۵	بنکو طایفه قره لو	۰۷۸۸۷۳	۲			*				
۱۶	بنکو قنبری	۰۷۸۸۷۴	۲			*				
۱۷	بنکو کر معالی	۰۷۸۸۷۵	۲			*				
۱۸	بنکو کله خوری	۰۷۸۸۷۶	۲			*				
۱۹	بنکو لری	۰۷۸۸۷۷	۲			*				
۲۰	بنکو همتالو	۰۷۸۸۷۸	۲			*				
۲۱	تلمبه الهیاس اهدی	۰۷۸۸۸۱	۲			*				

کد نوع راه آبادی: ۱- پیاده اسفالتی، ۲- جاده شوسه، ۳- جاده خاکی، ۴- مالرو، ۵- سایر (بسیار راه آهن یا راه آبی)، ۵- نامشخص

نوع راه و فعالیت کشاورزی آبادیهای خالی از سکنه شهرستان فیروز اباد

شماره ردیف	آبادی	کده آبادی	نوع راه آبادی (کده)	فعالیت کشاورزی							
				۱۱	۱۰	۹	۸	۷	۶	۵	
۲۲	تیره کرملو	۰۷۸۸۸۵	۲								
۲۳	چاه شیرین	۰۷۸۸۸۸	۲					*			
۲۴	چاه نفت	۰۷۸۹۳۲	۲								
۲۵	چاه نفت شماره ۱۱۰	۰۷۸۸۸۹	۲								
۲۶	چاه نفت سفر چهل	۰۷۸۸۹۰	۳								
۲۷	چاه نفت ۱۱۰/۱	۰۷۸۸۹۱	۲								
۲۸	چاه نفت ۷۹ شهر	۰۷۸۸۹۲	۲								
۲۹	خزل	۰۷۸۸۹۶	۳								
۳۰	رهنگ	۰۷۸۹۰۱	۳					*			
۳۱	رهنی	۰۷۸۹۰۲	۲								
۳۲	شرکت ساییم	۰۷۸۹۰۵	۲								
۳۳	قروته	۰۷۸۹۰۷	۳					*	*	*	
۳۴	قلاتک	۰۷۸۹۰۸	۳					*	*	*	
۳۵	کنار سیاه	۰۷۸۹۱۰	۳					*	*	*	
۳۶	گژ میرزانی	۰۷۸۹۱۳	۳						*	*	
۳۷	ماتیک	۰۷۸۹۲۳	۳						*	*	
۳۸	مزرعه اب تیلو	۰۷۸۹۱۶	۳						*	*	
۳۹	مزرعه بنی قطار	۰۷۸۹۱۹	۳					*	*	*	
۴۰	مزرعه تلو تلو	۰۷۸۹۲۰	۳			*		*	*	*	
۴۱	مزرعه چاه تیر کمان	۰۷۸۹۲۱	۳			*		*	*	*	
۴۲	مزرعه چهل منی	۰۷۸۹۲۲	۳			*		*	*	*	
۴۳	مزرعه ویسی آباد	۰۷۸۹۲۵	۳			*		*	*	*	
۴۴	مزرعه هوز نفت	۰۷۸۹۲۶	۳			*		*	*	*	
۴۵	مندرک	۰۷۸۹۲۸	۳			*		*	*	*	
۴۶	تصا	۰۷۸۹۳۰	۳			*		*	*	*	
بخش فیروزکارزین											
دهستان انرز											
۱	امامزاده حشیم	۰۷۹۰۳۶	۱								
۲	امامزاده شاه مومن	۰۷۹۰۳۷	۳								
۳	بندکوی امراله قادری	۰۷۹۰۳۸	۳					*			
۴	بندکوی دهنلو	۰۷۹۰۴۲	۱					*	*	*	
۵	بندکوی فتح اله قربانی	۰۷۹۰۴۴	۳					*	*	*	
۶	بندکوی ذیلی	۰۷۹۰۴۵	۱					*	*	*	
۷	بندکوی قره لو	۰۷۹۰۴۶	۳					*	*	*	
۸	بندکوی نصرتی	۰۷۹۰۴۷	۳					*	*	*	
۹	سالن غذاخوری نموشه	۰۷۹۰۵۲	۱								
۱۰	طایفه قره هادلو	۰۷۹۰۷۵	۳						*	*	
۱۱	مزرعه شر فخلیل	۰۷۹۰۶۴	۳					*	*	*	
۱۲	مزرعه طایفه قره چیللی	۰۷۹۰۶۵	۳					*	*	*	
۱۳	شان کور	۰۷۹۰۶۹	۳					*	*	*	
دهستان فیروزکارزین											
۱	ایمکویه	۰۷۹۱۲۰	۱						*		
۲	باغ حاجی عبدال	۰۷۹۱۲۴	۱						*		
۳	باغ عباس کاظمی	۰۷۹۱۲۸	۳						*		

کد نوع راه آبادی: ۱ جاده اسفالت، ۲ جاده شوسه، ۳ جاده خاکی، ۴ مارو، ۵ سایر (ایستگاه راه آهن یا راه آبی)، ۵ نامشخص



شماره ردیف	آبادی	کد آبادی	نوع راه آبادی (رکد)	فعالیت کشاورزی						
				زراعت	باغداری	دامداری و دامپروری	پرورش طیور	پرورش گاو و گاو شیری	پرورش بز و بقر	پرورش ماهی
۱	۲	۳	۴	۵	۶	۷	۸	۹	۱۰	۱۱
۴	بند بستان پایین	۰۷۹۱۲۴	۳	*	*	*				
۵	بیان	۰۷۹۱۲۵	۲	*	*					
۶	تلمبه امراله احمدی	۰۷۹۱۴۱	۱							
۷	تلمبه انصاری	۰۷۹۱۴۲	۲							
۸	تلمبه بهمن فولی	۰۷۹۱۴۴	۲	*	*					
۹	تلمبه ترملی	۰۷۹۱۴۷	۲							
۱۰	تلمبه جمشیدر دیمنی	۰۷۹۱۴۹	۲							
۱۱	تلمبه درویش زاشی	۰۷۹۱۵۲	۲							
۱۲	تلمبه زیر دشت	۰۷۹۱۵۶	۲							
۱۳	تلمبه غنچه اله	۰۷۹۱۵۷	۲							
۱۴	تلمبه کم غرنالی	۰۷۹۱۵۷	۲	*	*					
۱۵	تلمبه مرتضی چمیان	۰۷۹۱۶۵	۱							
۱۶	تلمبه مصطفی حقیقی	۰۷۹۱۶۶	۲							
۱۷	تلمبه ناصر صداقت	۰۷۹۱۶۷	۲							
۱۸	تنگروبین	۰۷۹۱۷۲	۲							
۱۹	چونگان	۰۷۹۱۷۵	۳	*	*					
۲۰	چاه عمیق عشایری	۰۷۹۱۷۶	۲							
۲۱	حدن آباد	۰۷۹۱۷۷	۳	*	*					
۲۲	حیدر آباد	۰۷۹۱۷۸	۳							
۲۳	خمار	۰۷۹۱۷۹	۳							
۲۴	خیر آباد	۰۷۹۱۸۱	۱	*	*					
۲۵	زیر چون	۰۷۹۱۸۵	۲	*	*					
۲۶	سر چشمه	۰۷۹۱۸۶	۳	*	*					
۲۷	طایفه میچک	۰۷۹۱۹۵	۳	*	*					
۲۸	عبدالحسین شهر بیاری	۰۷۹۱۹۶	۲							
۲۹	عزیز آباد	۰۷۹۱۹۸	۲	*	*					
۳۰	علی آباد بهمن	۰۷۹۱۹۹	۳	*	*					
۳۱	فخر آباد	۰۷۹۲۰۰	۳	*	*					
۳۲	قدم	۰۷۹۲۰۱	۱							
۳۳	قاسم آباد	۰۷۹۲۰۵	۲	*	*					
۳۴	کشتار شاه	۰۷۹۲۱۰	۱							
۳۵	کوره های گچ بری قیصر	۰۷۹۲۱۲	۲	*	*					
۳۶	کاوکی علیا	۰۷۹۲۱۴	۳	*	*					
۳۷	کاولی سفلی	۰۷۹۲۱۵	۳	*	*					
۳۸	لیفر جان	۰۷۹۲۱۶	۱							
۳۹	مزرعه تنگروبین	۰۷۹۲۱۹	۳							
۴۰	مزرعه محمد علی عمکری	۰۷۹۲۲۱	۱							
۴۱	منبال	۰۷۹۲۲۳	۳	*	*					
۴۲	منصور آباد	۰۷۹۲۲۴	۳	*	*					
۴۳	منوچهر شیروانی	۰۷۹۲۲۲	۱	*	*					
۴۴	نصیر آباد	۰۷۹۲۲۶	۳	*	*					
	بخش مرکزی									
	دهستان جومه									
	ایستگاه	۰۷۹۳۵۸	۱							

کد نوع راه آبادی: جاده اسفالت ۱، جاده شوره ۲، جاده خاکی ۳، مالرو ۴، سایر راه های آبی (راه آبی، ۵، ناهنجار ۶)

شماره ردیف	آبادی	کد آبادی	نوع راه آبادی (کد)	فعالیت کشاورزی							
				زراعت	باغداری	دامداری و دامپروری	پرورش طیور	پرورش گاو و گاو شیری	پرورش ماهی		
۱	۲	۳	۴	۵	۶	۷	۸	۹	۱۰	۱۱	
۲	اتشکده	۰۷۹۳۶۲	۲								
۳	امامزاده جعفر	۰۷۹۳۶۴	۲		*						
۴	باغ سرخ	۰۷۹۳۷۱	۲	*							
۵	باغ منصور	۰۷۹۳۷۲	۲	*							
۶	بلوک زنی انر اسپایی	۰۷۹۳۷۵	۱								
۷	بلدیسر اه	۰۷۹۳۷۷	۱								
۸	تلمبه دودانگ	۰۷۹۳۷۸	۲	*							
۹	تلمبه رجبعلی قدم خیر	۰۷۹۳۷۹	۳	*							
۱۰	تلمبه های له خونی	۰۷۹۳۸۱	۱	*							
۱۱	چاه نفت	۰۷۹۳۸۶	۳								
۱۲	چاه نفت پیری	۰۷۹۳۸۷	۲								
۱۳	چاه نفت گور ابعلیخان	۰۷۹۳۸۸	۳								
۱۴	خیر آباد	۰۷۹۳۹۷	۲	*							
۱۵	دامداری محمد از ادی	۰۷۹۳۹۸	۳			*					
۱۶	سرفر از رحمانی	۰۷۹۴۰۳	۱								
۱۷	سنگبری فارسی	۰۷۹۴۱۶	۱								
۱۸	شرکت ساز و دیود	۰۷۹۴۲۱	۱								
۱۹	قلعه دختر	۰۷۹۴۲۸	۴								
۲۰	کارگاه تعمیراتی قلعه دختر	۰۷۹۴۳۱	۱								
۲۱	کارگاه منبع آب	۰۷۹۴۳۲	۱								
۲۲	محمد الیاسی	۰۷۹۴۴۱	۱	*							
۲۳	مرغداری میرزا اصلاحی	۰۷۹۴۴۲	۳				*				
۲۴	مزرعه اب انجیره	۰۷۹۴۴۳	۱								
۲۵	مزرعه اب ماهی	۰۷۹۴۴۴	۲								
۲۶	مزرعه اقباب جاویدی	۰۷۹۴۴۵	۲	*							
۲۷	مزرعه امامزاده سادات	۰۷۹۴۴۷	۳	*							
۲۸	مزرعه امامزاده سید احمد	۰۷۹۴۴۸	۳	*							
۲۹	مزرعه امروز شهر پرورش شماره ۱	۰۷۹۴۵۰	۱	*							
۳۰	مزرعه بی بی زهره	۰۷۹۴۵۱	۴	*							
۳۱	مزرعه ده دیناری	۰۷۹۴۵۶	۲	*							
۳۲	مزرعه ده شهر	۰۷۹۴۵۷	۳	*							
۳۳	مزرعه شاقامی	۰۷۹۴۵۸	۱	*							
۳۴	مزرعه علامت آباد	۰۷۹۴۵۸	۲	*							
۳۵	مزرعه طرح کاد شماره ۲	۰۷۹۴۶۰	۱	*							
۳۶	مزرعه کتک	۰۷۹۴۶۱	۲	*							
۳۷	مزرعه محبی	۰۷۹۴۶۳	۳	*							
۳۸	مزرعه منصور	۰۷۹۴۶۵	۲	*							
۳۹	مزرعه نظارزارع	۰۷۹۴۶۷	۴	*							
۴۰	مله فله مولو	۰۷۹۴۷۰	۳	*							
۴۱	منبع آب	۰۷۹۴۷۲	۱	*							
۴۲	هشتیچان	۰۷۹۴۶۹	۲	*							
	دهستان خواجه ای										
۱	امامزاده پیری شک	۰۷۹۶۶۱	۳								
۲	امامزاده پیر ترکی	۰۷۹۶۶۳	۲								
۳	امامزاده پیر صدق	۰۷۹۶۶۶	۳								

کد نوع راه آبادی: جاده استان ۱، جاده شماره ۲، جاده خاکی ۳، مارو ۴، سایر (بسیار راه آهن باره آبی) ۵، نامشخص ۶

شماره ردیف	آبادی	کده آبادی	نوع راه آبادی (کده)	فعالیت کشاورزی						
				زراعت	باغداری	دامداری و دامپروری	پرورش طیور	پرورش گاو برهیم	پرورش بزها و گوسفند	پرورش ماهی
۱	۲	۳	۴	۵	۶	۷	۸	۹	۱۰	۱۱
۴	امامزاده حمزه علی	۰۷۹۶۶۰۷	۳							
۵	امامزاده سید محمد بن	۰۷۹۶۶۰۸	۱							
۶	امامزاده شاه زینب	۰۷۹۶۶۰۹	۲							
۷	امامزاده محمد	۰۷۹۶۶۱۰	۳							
۸	امامزاده پیر ناسی	۰۷۹۶۶۱۱	۴							
۹	ایستگاه مخازر اتا	۰۷۹۶۶۱۲	۳							
۱۰	باغ شریخ	۰۷۹۶۶۱۴	۳							
۱۱	بشکودو شوخک	۰۷۹۶۶۱۸	۳		*					
۱۲	پشمه ای	۰۷۹۶۶۲۷	۳		*					
۱۳	تلمبه ابیاری خیر آباد	۰۷۹۶۶۲۸	۳		*					
۱۴	هه چاه کوه سرخ	۰۷۹۶۶۴۰	۳		*					
۱۵	شوکت پیر ادیم	۰۷۹۶۶۴۳	۱							
۱۶	قوه خانه عدالت	۰۷۹۶۶۴۷	۱							
۱۷	مزرعه شیخیر	۰۷۹۶۶۴۴	۳		*					
۱۸	مزرعه نوم آباد	۰۷۹۶۶۵۴	۳		*					
۱۹	مزرعه کاکا جان بر زگری	۰۷۹۶۶۵۵	۳		*					
۲۰	مزرعه مراد معومی	۰۷۹۶۶۵۶	۳		*					
۲۱	مزرعه هوشنگ سلطان	۰۷۹۶۶۵۷	۳		*					
دهستان میمند										
۱	باغناست شنگزیره ای	۰۷۹۷۲۲۱	۴		*					
۲	شنگزیره خون	۰۷۹۷۲۲۴	۲		*					
۳	شنگزیره سان	۰۷۹۷۲۲۶	۴		*					
۴	چم محمود آباد	۰۷۹۷۲۲۹	۳		*					
۵	حاج خان مشهدی قربان	۰۷۹۷۲۳۱	۳		*					
۶	جرمیان	۰۷۹۷۲۳۲	۳		*					
۷	خلفه	۰۷۹۷۲۳۳	۳		*					
۸	شرکت گل سرخ	۰۷۹۷۲۳۹	۳		*					
۹	کوره گچ مهدوی	۰۷۹۷۲۳۶	۲		*					
۱۰	مزارع محمود آباد	۰۷۹۷۲۴۴	۲		*					
۱۱	مزرعه تلمی	۰۷۹۷۲۴۵	۲		*					

کد نوع راه آبادی، جاده اسفالت ۱، جاده شوره ۲، جاده خاکی ۳، مارو ۴، سایر (ایستگاه راه آهن یا راه آبی) ۵، نامشخص ۶