

۱۱۵۱۷۰۰۴
۲۴
۱۳۳۵
۱۳۴۵
۱۳۵۵
۱۳۶۵

بسمه تعالی

پیشگفتار

سرشماری عمومی نفوس و مسکن در ایران به موجب قانون، هر ۱۰ سال یکبار توسط مرکز آمار ایران انجام می‌شود. تاکنون چهار سرشماری عمومی نفوس و مسکن در سالهای ۱۳۳۵، ۱۳۴۵، ۱۳۵۵ و ۱۳۶۵ به مرحله اجرا درآمده است. نخستین سرشماری، توسط اداره کل آمار عمومی، و سرشماریهای بعدی، توسط مرکز آمار ایران انجام گرفته است. سرشماری سال ۱۳۶۵، اولین سرشماری در نظام جمهوری اسلامی ایران است که علی‌رغم جنگ تحمیلی، محاصره اقتصادی و مضیق‌های ناشی از هر یک، به حول و قوه الهی مطابق برنامه پیش‌بینی شده به نحو مطلوب به انجام رسید. سرشماری عمومی نفوس و مسکن، مناسبترین ابزار برنامه‌ریزیهای توسعه اجتماعی، اقتصادی و فرهنگی در کشور است که با ارائه آمار و اطلاعات درست، رهنمودهای لازم برای رسیدن به اهداف برنامه‌ریزیهای کوتاه‌مدت، میان‌مدت و بلندمدت را در اختیار سیاست‌گذاران، مسئولان و برنامه‌ریزان کشور قرار می‌دهد.

وسعت و عظمت کار سرشماری، مرکز آمار ایران را بر آن داشت که از نیمه دوم سال ۱۳۶۱ با برنامه‌ریزیهای دقیق، فعالیت مستمر و پیگیری را برای تهیه مقدمات سرشماری عمومی نفوس و مسکن آغاز کند. اولین قدم در این زمینه، شناخت نیازهای اساسی دستگاههای مسئول کشور بود که بر آن اساس، طرح مقدماتی سرشماری تهیه شد و به طور آزمایشی در مناطق شهری و روستایی سه شهرستان آستانه اشرافیه از استان گیلان، سراوان از استان سیستان و بلوچستان و شادگان از استان خوزستان و نیز در چند حوزه نمونه در هر یک از استانهای دیگر به مرحله اجرا درآمد. با استفاده از نتایج حاصل از آزمایش سرشماری، پرسشنامه‌ها، فرمها و دستورالعملهای فنی و اجرایی مورد تجدید نظر قرار گرفت و بر آن اساس، طرح نهایی سرشماری تهیه و آماده اجرا شد. عملیات اجرایی سرشماری به طور همزمان در تمام نقاط کشور از تاریخ ۱۶ تا ۳۰ مهرماه سال ۱۳۶۵ انجام شد. در این مرحله، سازمان برنامه و بودجه استانها، مراکز تربیت معلم و سایر سازمانها و موسسات دولتی و همچنین نهادهای انقلاب اسلامی، همکاریهای ارزنده‌ای با مرکز آمار ایران داشتند و مردم فداکار ایران نیز با همیاری و مساعدت خود، امکان اجرای موفقیت آمیز سرشماری را فراهم آوردند.

پرسشنامه‌هایی که در جریان اجرای سرشماری تکمیل شده است، حجم عظیمی از اطلاعات آماری را در بر دارد که در جداول متعدد، برای هر یک از سطوح جغرافیایی، قابل استخراج و ارائه است. برخی از این اطلاعات در قالب نشریات نتایج سرشماری ارائه می‌شود و سایر اطلاعات در صورت نیاز و برحسب مورد، در اختیار استفاده‌کنندگان قرار خواهد گرفت.

۷/۳
صبر

فرهنگ آبادیهای شهرستان ، یکی از مجموعه نشریات نتایج سرشماری عمومی نفوس و مسکن است که در ۱۹۵ جلد برای ۱۹۵ شهرستان (بر اساس تقسیمات کشوری در زمان سرشماری) منتشر می شود . در هر یک از این نشریات ، ۳۹ خصوصیت عمده جمعیتی ، اجتماعی ، اقتصادی و فرهنگی برای هر یک از آبادیهای دارای سکنه و نیز جدولی در مورد آبادیهای خالی از سکنه شهرستان به تفکیک بخش و دهستان ارائه شده است . همچنین این نشریات شامل نقشه کشور (که نشان دهنده موقعیت شهرستان در داخل استان است) ، نقشه شهرستان (به تفکیک بخش و دهستان ، و موقعیت مراکز بخش ، نقاط شهری و آبادیهای دارای ۲۰۰۰ نفر جمعیت و بیشتر) و نقشه های مربوط به بخش یا بخشهای شهرستان (به تفکیک دهستان و آبادیهای دارای ۲۰ خانوار و بیشتر) است .

لازم به یادآوری است ، نقشه شهرستانها که موقعیت کلیه آبادیها (دارای سکنه و خالی از سکنه) روی آن مشخص شده ، در مرکز آمار ایران موجود و قابل ارائه به استفاده کنندگان است .

امید است این مجموعه از نشریات نتایج سرشماری بتواند اطلاعات لازم برای شناخت اوضاع اجتماعی و اقتصادی آبادیهای کشور را در اختیار تصمیم گیران ، برنامه ریزان و پژوهشگران قرار دهد .

مرکز آمار ایران

فهرست مندرجات فرهنگ آبادیهای شهرستان مرودشت

صفحه

عنوان

تعاریف و مفاهیم مورد استفاده در سرشماری عمومی نفوس و مسکن سال ۱۳۶۵ (ویژه فرهنگ آبادیها)

یک	جمعیت (جامعه مورد سرشماری)
یک	خانوار
دو	اقامتگاه معمولی
دو	شهر (نقطه شهری)
دو	آبادی (نقطه روستایی)
دو	جمعیت ساکن در نقاط شهری
دو	جمعیت ساکن در نقاط روستایی
دو	سن
دو	مهاجران وارد شده
دو	محل تولد
دو	باسواد
سه	کار
سه	وضع فعالیت در ۷ روز گذشته

مفاهیم به کار رفته در این نشریه

چهار	نسبت جنسی
چهار	گروههای عمده سنی
چهار	نسبت باسوادی

ویزگیهای عمده نقاط روستایی شهرستان

۱	جمعیت
۴	خانوار
۴	مهاجرت
۵	سواد
۶	وضع فعالیت
۸	نقشه تقسیمات کشوری جمهوری اسلامی ایران به تفکیک استان : ۱۳۶۵
۹	نقشه شهرستان به تفکیک بخش و دهستان

- نقشه روستایی بخش ارسنجان شهرستان مرودشت از استان فارس ۱۵
- نقشه روستایی بخش سعادت آباد شهرستان مرودشت از استان فارس ۱۱
- نقشه روستایی بخش مرکزی از شهرستان مرودشت از استان فارس (دهستانهای خفرک علیا، حومه (مرودشت)، خفرک سفلی، رامجرد و ابرج) ۱۲
- نقشه روستایی بخش مرکزی از شهرستان مرودشت از استان فارس (دهستان کامفیروز) ۱۳

جداول

- خصوصیات اجتماعی - اقتصادی آبادیهای دارای سکنه شهرستان ۱۴
- نوع راه و فعالیت کشاورزی آبادیهای خالی از سکنه شهرستان ۳۲

پیوستها

فرم ۳ - (پرسشنامه آبادی)

فهرست مجموعه نشریات فرهنگ آبادیهای کشور براساس نتایج سرشماری عمومی نفوس و مسکن سال ۱۳۶۵

HA
۴۵۷۵۱۲
۱۱۴۳۳۳
۱۴۸۵
۹۴۰۲۰
۲۰۰

تعاریف و مفاهیم مورد استفاده در سرشماری عمومی نفوس و مسکن سال ۱۳۶۵ (ویژه فرهنگ آبادیها)

جمعیت (جامعه مورد سرشماری)

اعضای همه خانوارهای معمولی ساکن و دستجمعی که اقامتگاه معمولی آنان در زمان سرشماری در ایران قرار دارد و نیز اعضای کلیه خانوارهای معمولی غیر ساکن کشور، جامعه مورد سرشماری را تشکیل می‌دهند. اعضای هیئتهای سیاسی و سفارتخانه‌های خارجی در ایران و افراد خانواده آنان جزو جامعه مورد سرشماری محسوب نمی‌شوند، اما ایرانیان عضو هیئتهای سیاسی و سفارتخانه‌های ایران در خارج از کشور و افراد خانواده آنان، جزو جامعه مورد سرشماری به حساب می‌آیند.

خانوار

خانوار از چند نفر تشکیل می‌شود که با هم در یک اقامتگاه زندگی می‌کنند، با یکدیگر هم‌خرج هستند و معمولاً "با هم غذا می‌خورند". فردی که به تنهایی زندگی می‌کند نیز، خانوار تلقی می‌شود. خانوار معمولی: خانوار با تعریف فوق، اکثر افراد کشور را در بر می‌گیرد و به همین دلیل این‌گونه خانوارها، "خانوار معمولی" نیز نامیده می‌شود.

خانوار معمولی ساکن: خانواری که در اقامتگاه ثابت سکونت دارد، "خانوار معمولی ساکن" نامیده می‌شود.

خانوار معمولی غیر ساکن: خانواری که در زمان سرشماری در اقامتگاه ثابتی سکونت ندارد، "خانوار معمولی غیر ساکن" نامیده می‌شود. این دسته از خانوارها شامل سه گروه زیر است:

۱- خانوارهایی که در زمان سرشماری در کوچ به سر می‌برند و یا در خارج شهرها و آبادیها در زیر چادر زندگی می‌کنند.

۲- خانوارهایی که در محل زندگی ثابتی زندگی نمی‌کنند و به‌طور مداوم محل زندگی خود را تغییر می‌دهند، مانند کولیها.

۳- خانوارهایی که محل زندگی مشخص ندارند و شبها معمولاً "در پارکها، خرابه‌ها، زیرپلها و ... بیتوته می‌کنند.

خانوار دستجمعی: مجموعه افرادی که به دلیل داشتن هدف یا ویژگیهای مشترک مانند تحصیل، بیماری روانی و ... با هم در یک موسسه از قبیل خوابگاه دانشجویی، آسایشگاه روانی و ... زندگی می‌کنند، یک خانوار دستجمعی به حساب می‌آیند. در این سرشماری، افرادی که در ندامتگاهها، بازداشتگاهها و مراکز مشابه نگهداری می‌شوند و نیز افرادی که در سربازخانهها، پادگانها، پاسگاهها، پایگاهها، یا اردوگاههای نظامی و انتظامی به‌طور جمعی به سر می‌برند و همچنین دانش‌آموزان و دانشجویان موسسات آموزشی نیروهای نظامی و انتظامی، به عنوان اعضای خانوار دستجمعی مورد سرشماری قرار نمی‌گیرند. این گونه افراد همراه با سایر اعضای خانوار معمولی خود سرشماری می‌شوند.

یک

اقامتگاه معمولی

اقامتگاه معمولی خانوار، محلی است که خانوار در زمان سرشماری در آنجا زندگی می‌کند، مشروط بر اینکه اقامتگاه دیگری نداشته باشد. اقامتگاه معمولی خانواری که در زمان سرشماری بیش از یک اقامتگاه دارد، محلی است که بیشترین مدت سال را در آنجا به سر می‌برد.

شهر (نقطه شهری)

منظور از شهر، هر یک از نقاطی است که دارای شهرداری باشد.

آبادی (نقطه روستایی)

آبادی به مجموعه یک یا چند مکان و اراضی به هم پیوسته (اعم از کشاورزی و غیرکشاورزی) گفته می‌شود که خارج از محدوده شهرها واقع شده و دارای محدوده ثبتی یا عرفی مستقل باشد. اگر آبادی در زمان سرشماری، محل سکونت خانوار یا خانوارهایی باشد، " دارای سکنه" و در غیر این صورت، " خالی از سکنه" تلقی می‌شود.

جمعیت ساکن در نقاط شهری

منظور از جمعیت ساکن در نقاط شهری در هر یک از محدوده‌های بخش، شهرستان، استان یا کشور، جمعیت کلیه شهرهایی است که در همان محدوده قرار دارد و جمعیت هر شهر عبارت است از مجموع تعداد اعضای همه خانوارهای معمولی ساکن و دستجمعی که اقامتگاه معمولی آنها در زمان سرشماری در آن شهر واقع است.

جمعیت ساکن در نقاط روستایی

منظور از جمعیت ساکن در نقاط روستایی در هر یک از محدوده‌های دهستان، بخش، شهرستان، استان یا کشور، جمعیت کلیه آبادی‌هایی است که در همان محدوده قرار دارد و جمعیت هر آبادی عبارت است از مجموع تعداد اعضای همه خانوارهای معمولی ساکن و دستجمعی که اقامتگاه معمولی آنها در زمان سرشماری در آن آبادی واقع است.

سن

منظور از سن، تعداد سالهای کاملی است که از زمان تولد فرد گذشته است.

مهاجران وارد شده

در هر شهر یا آبادی، آن دسته از اعضای خانوارهای معمولی ساکن و دستجمعی که متولد آنجا نباشند، مهاجر شناخته می‌شوند.

محل تولد

منظور از محل تولد، آبادی یا شهری است که در زمان تولد فرد، اقامتگاه معمولی مادر او بوده است.

باسواد

کسانی که می‌توانند به فارسی یا هر زبان دیگری متن ساده‌ای را بخوانند و بنویسند، خواه مدرک رسمی داشته یا نداشته باشند، باسواد تلقی می‌شوند. همه محصلان از جمله نوآموزان سال اول ابتدایی و سوادآموزان نهضت سوادآموزی نیز باسواد به حساب می‌آیند.

کار، هر فعالیت فکری یا بدنی است که قانوناً "مجاز باشد و به منظور کسب درآمد (نقدی، غیرنقدی) صورت گیرد.

وضع فعالیت در ۷ روز گذشته

در این سرشماری، وضع فعالیت افراد در ۷ روز پیش از مراجعه مامور سرشماری مورد نظر است. هر یک از افراد از این نظر و با توجه به تعریف کار، در یکی از گروههای زیر قرار می‌گیرند:

شاغل؛ افراد زیر شاغل به حساب می‌آیند:

– کسانی که دارای شغلی هستند، اعم از اینکه در ۷ روز پیش از مراجعه مامور سرشماری کار کرده و یا به عللی از قبیل مرخصی، بیماری، تعطیل موقت محل کار و... کار نکرده‌اند و پس از رفع علت به کار خود ادامه خواهند داد.

– کسانی که شغل مستمر نداشته ولی در ۷ روز پیش از مراجعه مامور سرشماری، حداقل دو روز کار کرده‌اند.

– کسانی که تحت عنوان کارآموز در ۷ روز پیش از مراجعه مامور سرشماری به کار اشتغال داشته‌اند.

– کسانی که دارای شغلی هستند، ولی در ۷ روز پیش از مراجعه مامور سرشماری به اقتضای فصل و ماهیت فصلی کار خود، کار نکرده‌اند (بیکاران فصلی)، مشروط بر آنکه در جستجوی کار دیگری هم نباشند.

– افرادی که به انجام خدمت و وظیفه عمومی مشغول هستند.

– کسانی که در حال گذراندن دوره‌های آموزشی در دانشکده‌ها و آموزشگاههای مربوط به نیروهای نظامی و انتظامی هستند.

بیکار (جویای کار)؛ کسانی که شاغل به حساب نمی‌آیند و در ۷ روز پیش از مراجعه مامور سرشماری در جستجوی کار بوده‌اند، بیکار (جویای کار) تلقی می‌شوند.

محصل؛ کسانی که شاغل، بیکار (جویای کار) محسوب نمی‌شوند و در ۷ روز پیش از مراجعه مامور سرشماری در حال تحصیل بوده‌اند، محصل به حساب می‌آیند.

خانه‌دار؛ خانه‌دار به کسانی گفته می‌شود که شاغل، بیکار (جویای کار) و محصل به حساب نمی‌آیند و بنا بر اظهار پاسخگو، در ۷ روز پیش از مراجعه مامور سرشماری به خانه‌داری مشغول بوده‌اند.

دارای درآمد بدون کار؛ کسانی که شاغل، بیکار (جویای کار) محصل و خانه‌دار محسوب نمی‌شوند و درآمدهای مستمری مانند حقوق بازنشستگی، حقوق وظیفه، درآمد املاک و مستغلات، سود سهام و... دارند، دارای درآمد بدون کار محسوب می‌شوند.

سایر؛ کسانی که از نظر وضع فعالیت در ۷ روز پیش از مراجعه مامور سرشماری، در هیچ یک از گروههای بالا قابل طبقه‌بندی نیستند، در گروه سایر قرار می‌گیرند.

مفاهیم به کار رفته در این نشریه

نسبت جنسی

نسبت تعداد مردان به زنان یا زنان به مردان ، نسبت جنسی نامیده می‌شود . معمولاً " در این مورد نسبت تعداد مردان به زنان را محاسبه می‌کنند و به صورت درصد ارائه می‌دهند . یعنی اگر M تعداد مردان و F تعداد زنان در یک منطقه جغرافیایی باشد ، نسبت جنسی در آن منطقه عبارت خواهد بود از :

$$\text{نسبت جنسی} = \frac{M}{F} \times 100$$

گروههای عمده سنی

در مجموعه نشریات نتایج سرشماری عمومی نفوس و مسکن سال ۱۳۶۵ ، علاوه بر سنین منفرد و گروههای سنی منظم (۵ ساله و ۱۰ ساله) ، طبقه‌بندی سنی دیگری نیز برای جمعیت در نظر گرفته شده است که هر طبقه آن ، یک گروه عمده سنی نامیده می‌شود و عبارت است از :

افراد ۱ - ۵ ساله : نوباوگان

افراد ۶ - ۱۰ ساله : کودکان

افراد ۱۱ - ۱۴ ساله : نوجوانان

افراد ۱۵ - ۲۴ ساله : جوانان

افراد ۲۵ - ۶۴ ساله : میانسالان

افراد ۶۵ ساله و بیشتر : بزرگسالان

افرادی که سن آنان معلوم نبوده و یا امکان انتساب آنان به یکی از گروههای سنی وجود نداشته است ، در گروه " سن نامشخص" منظور شده است .

نسبت باسوادی

این نسبت در هر جامعه از تقسیم تعداد افراد با سواد در یک سن یا گروه سنی معین به جمعیت آن سن یا گروه سنی به دست می‌آید و معمولاً " به صورت " درصد " بیان می‌شود .

ویزگیهای عمده نقاط روستایی شهرستان مرودشت

مرودشت یکی از شهرستانهای استان فارس است که در قسمت مرکزی این استان واقع شده و مرکز آن شهر مرودشت است. این شهرستان دارای ۴ شهر ارسنجان، سعادت شهر، قادرآباد و مرودشت است. همچنین شهرستان مرودشت به ۳ بخش شامل ۱۰ دهستان تقسیم شده و متشکل از ۳۷۲ آبادی دارای سکنه و ۱۱۶ آبادی خالی از سکنه است.

جمعیت

در سرشماری عمومی نفوس و مسکن مهرماه ۱۳۶۵، شهرستان مرودشت دارای ۲۸۵۸۰۸ نفر جمعیت بوده است. از این تعداد، ۱۰۸۲۷۲ نفر ساکن در نقاط شهری، ۱۷۶۷۷۳ نفر ساکن در نقاط روستایی و بقیه غیر ساکن بوده اند.

جدول ۱- تعداد آبا و اجداد دارای سکنه شهرستان بر حسب بخش، به تفکیک طبقات عمیتی

بخش	جمع	۱ تا ۲۴	۲۵ تا ۴۹	۵۰ تا ۹۹	۱۰۰ تا ۲۴۹	۲۵۰ تا ۴۹۹	۵۰۰ تا ۹۹۹	۱۰۰۰ تا ۲۴۹۹	۲۵۰۰ تا ۴۹۹۹	۵۰۰۰ و بیشتر
شهرستان مرودشت	۲۷۲	۶۴	۲۰	۲۸	۵۹	۷۴	۷۲	۳۶	۶	۲
..... ارسنجان	۷۶	۱۴	۴	۱۲	۲۰	۱۸	۶	۲	۰	۰
..... سعادت آباد	۵۲	۱۵	۵	۸	۹	۹	۲	۳	۱	۰
..... مرکزی	۲۴۲	۲۵	۱۱	۱۸	۳۰	۴۷	۶۴	۳۱	۵	۲

از جمعیت نقاط روستایی این شهرستان، ۹۰۷۷۵ نفر را مردان و ۸۵۹۹۸ نفر را زنان تشکیل می‌دهد. نسبت جنسی در این جمعیت نشان می‌دهد که در مقابل هر ۱۰۰ نفر زن، ۱۰۶ نفر مرد وجود دارد. این نسبت در بین اطفال کمتر از یکساله ۱۰۱ و در بین افراد ۶۵ ساله و بیشتر ۱۱۲ است. پایینترین نسبت جنسی به گروه سنی اطفال (کمتر از یکساله) و بالاترین نسبت (۱۱۲)، به دو گروه سنی جوانان (۱۵ - ۲۴ ساله) و بزرگسالان (۶۵ ساله و بیشتر) تعلق دارد.

جدول ۲- جمعیت نقاط روستایی شهرستان برنج بخش در گردهای عمده نژادی، بقیه نژاد

نبت جنسی	زن	مرد	مرد و زن		گروههای عمده نژادی
			درصد	تعداد	
۱۰۶	۸۵۹۹۸	۹۰۷۷۵	۱۰۰/۰۰	۱۷۶۷۷۳	شهرستان مرو دشت
۱۰۱	۲۶۲۸	۲۶۸۸	۴/۱۴	۷۲۲۶	اطفال / کمتر از یکساله /
۱۰۳	۱۷۸۴۳	۱۸۴۱۹	۲۰/۵۱	۳۶۲۶۲	نوباوگان / ۱-۵ ساله /
۱۰۲	۱۲۶۹۳	۱۲۹۷۸	۱۵/۶۵	۲۵۶۷۱	کودکان / ۶-۱۰ ساله /
۱۰۷	۸۹۸۲	۹۶۳۶	۱۰/۵۳	۱۸۶۱۸	نوجوانان / ۱۱-۱۴ ساله /
۱۱۲	۱۶۱۰۳	۱۸۰۷۰	۱۹/۲۳	۳۴۱۷۳	جوانان / ۱۵-۲۴ ساله /
۱۰۴	۲۳۹۱۴	۲۴۹۳۷	۲۷/۶۳	۴۸۸۵۱	میانسالان / ۲۵-۶۴ ساله /
۱۱۲	۱۸۰۶	۲۰۱۴	۲/۱۶	۳۸۲۰	بزرگسالان / ۶۵ ساله و بیشتر /
■	۱۹	۲۳	۰/۰۳	۵۲	نامشخص
۱۰۷	۸۴۸۵	۹۱۲۰	۱۰۰/۰۰	۱۷۶۰۵	بخش اره نجان
۹۲	۳۷۲	۳۴۵	۴/۰۸	۷۱۸	اطفال / کمتر از یکساله /
۱۰۷	۱۷۲۴	۱۸۵۳	۲۰/۲۲	۳۵۷۷	نوباوگان / ۱-۵ ساله /
۱۰۴	۱۴۸۶	۱۵۵۱	۱۷/۲۵	۳۰۳۷	کودکان / ۶-۱۰ ساله /
۱۱۵	۸۸۷	۱۰۱۶	۱۰/۸۱	۱۹۰۳	نوجوانان / ۱۱-۱۴ ساله /
۱۱۲	۱۵۶۳	۱۷۵۴	۱۸/۸۴	۳۳۱۷	جوانان / ۱۵-۲۴ ساله /
۱۰۶	۲۳۵۸	۲۳۸۵	۲۶/۲۷	۴۷۴۳	میانسالان / ۲۵-۶۴ ساله /
۱۱۱	۱۸۸	۲۰۹	۲/۲۶	۳۹۷	بزرگسالان / ۶۵ ساله و بیشتر /
■	۶	۷	۰/۰۷	۱۳	نامشخص
۱۰۸	۷۳۶۴	۷۹۲۸	۱۰۰/۰۰	۱۵۲۹۲	بخش سعادت آباد
۱۱۸	۲۸۶	۳۳۷	۴/۰۷	۶۲۳	اطفال / کمتر از یکساله /
۱۰۴	۱۴۷۹	۱۵۳۲	۱۹/۶۹	۳۰۱۱	نوباوگان / ۱-۵ ساله /
۹۹	۱۱۶۴	۱۱۵۰	۱۵/۱۲	۲۳۱۴	کودکان / ۶-۱۰ ساله /
۱۰۳	۷۸۱	۸۰۶	۱۰/۲۸	۱۵۸۷	نوجوانان / ۱۱-۱۴ ساله /
۱۲۳	۱۳۹۲	۱۷۱۰	۲۰/۲۹	۳۱۰۲	جوانان / ۱۵-۲۴ ساله /
۱۰۶	۲۱۰۰	۲۲۲۴	۲۸/۲۸	۴۳۲۴	میانسالان / ۲۵-۶۴ ساله /
۱۰۲	۱۶۲	۱۶۶	۲/۱۴	۳۲۸	بزرگسالان / ۶۵ ساله و بیشتر /
■	۰	۳	۰/۰۲	۳	نامشخص

جدول ۲- جمعیت نقاط روستایی شهرستان بر حسب بخش و گروه‌های عمده سنی، به تفکیک جنس (دنباله)

نسبت جنسی	زن	مرد	مردوزن		گروه‌های عمده سنی
			درصد	تعداد	
۱۰۵	۷۰۱۴۹	۷۳۷۲۷	۱۰۰/۰۰	۱۴۳۸۷۶	بخش مرکزی
۱۰۱	۲۹۷۹	۳۰۰۶	۴/۱۶	۵۹۸۵	اطفال / کمتر از یکساله /
۱۰۳	۱۴۶۴۰	۱۵۰۳۴	۲۰/۶۲	۲۹۶۷۴	نوباوگان / ۱-۵ ساله /
۱۰۲	۱۱۰۴۳	۱۱۲۷۷	۱۵/۵۱	۲۲۳۲۰	کودکان / ۶-۱۰ ساله /
۱۰۷	۷۳۱۴	۷۸۱۴	۱۰/۵۱	۱۵۱۲۸	نوجوانان / ۱۱-۱۴ ساله /
۱۱۱	۱۲۱۴۸	۱۴۶۰۶	۱۹/۲۹	۲۷۷۵۴	جوانان / ۱۵-۲۴ ساله /
۱۰۴	۱۹۵۵۶	۲۰۳۲۸	۲۷/۷۲	۳۹۸۸۴	میانسالان / ۲۵-۶۴ ساله /
۱۱۳	۱۴۵۶	۱۶۳۹	۲/۱۵	۳۰۹۵	بزرگسالان / ۶۵ ساله و بیشتر /
*	۱۳	۲۳	۰/۰۳	۳۶	شامشخص *

* محاسبه مفهومی ندارد.

خانوار

در سرشماری مهرماه ۱۳۶۵، شهرستان مرودشت دارای ۵۲۱۷۷ خانوار بوده است. از این تعداد، ۲۰۲۱۲ خانوار ساکن در نقاط شهری، ۳۱۸۵۸ خانوار ساکن در نقاط روستایی و بقیه غیر ساکن بوده‌اند.

جدول ۳- تعداد آبادیهایی دارای سکنه شهرستان بر حسب بخش، به تفکیک گروه بندی تعداد خانوار

بخش	جمع	۱ تا ۴ خانوار	۵ تا ۹ خانوار	۱۰ تا ۱۹ خانوار	۲۰ تا ۴۹ خانوار	۵۰ تا ۹۹ خانوار	۱۰۰ تا ۱۹۹ خانوار	۲۰۰ تا ۴۹۹ خانوار	۵۰۰ تا ۹۹۹ خانوار	۱۰۰۰ خانوار و بیشتر
شهرستان مرودشت	۲۷۲	۶۵	۲۴	۲۹	۶۲	۸۱	۶۴	۳۱	۴	۲
ارستانجان	۷۶	۱۵	۵	۱۲	۲۰	۱۶	۷	۱	۰	۰
سعدت آباد	۵۲	۱۵	۶	۸	۹	۸	۳	۴	۰	۰
مرکزی	۲۴۲	۲۵	۱۲	۱۹	۲۴	۵۷	۵۴	۲۶	۴	۲

متوسط تعداد افراد در خانوارهای معمولی ساکن نقاط روستایی این شهرستان، ۵/۵ نفر است. بیشترین تعداد خانوار، مربوط به خانوارهای ۵ نفره و کمترین آن مربوط به خانوارهای ۱ نفره است.

جدول ۴- خانوارهای معمولی ساکن نقاط روستایی شهرستان بر حسب بخش، به تفکیک تعداد افراد در خانوار

بخش	جمع	۱ نفر	۲ نفر	۳ نفر	۴ نفر	۵ نفر	۶ نفر	۷ نفر	۸ نفر	۹ نفر	۱۰ نفر و بیشتر
شهرستان مرودشت	۲۱۸۵۲	۱۰۵۹	۲۱۴۸	۲۴۹۸	۴۲۰۲	۴۴۰۲	۴۱۰۸	۳۹۱۴	۲۳۰۶	۲۱۷۲	۲۰۳۴
بخش ارستانجان	۳۲۱۲	۱۴۲	۳۵۲	۳۷۰	۳۷۲	۴۰۵	۳۹۹	۳۹۸	۲۴۰	۲۲۳	۲۱۰
بخش سعدت آباد	۲۷۲۲	۷۹	۲۵۱	۳۴۵	۱۸۲	۲۳۸	۳۲۰	۲۷۴	۲۸۴	۱۹۵	۱۵۴
بخش مرکزی	۲۵۹۰۹	۸۲۸	۳۵۵۴	۲۷۸۲	۴۴۴۸	۲۶۵۹	۳۳۷۹	۲۱۴۲	۲۶۸۲	۱۷۵۴	۱۶۷۰

مهاجرت

در سرشماری عمومی نفوس و مسکن مهرماه ۱۳۶۵، ۹۱/۵ درصد از جمعیت نقاط روستایی شهرستان مرودشت در همان آبادی که در زمان سرشماری اقامت داشتند متولد شده‌اند. مقایسه محل تولد افراد با محلی که در زمان سرشماری در آنجا اقامت داشتند نشان می‌دهد که ۶/۴ درصد جمعیت نقاط روستایی این شهرستان از آبادی به آبادی و ۱/۷ درصد از شهر به آبادی، در طول زندگی‌شان مهاجرت کرده‌اند.

(۱) شامل ۵ خانوار دستجمعی و ۳۱۸۵۳ خانوار معمولی ساکن است.

جدول ۵- جمعیت نقاط روستایی شهرستان بروجردهای عمده نسی، به تفکیک محل تولد

اظهار شده	محل درجای دیگر			مجموع	گروههای عمده نسی	
	خارج کشور	شهر	آبادی			
۲۱۲	۵۲۶	۲۹۷۲	۱۱۳۱۸۱	۶۱۷۲۳۵	۱۷۶۷۷۲	شهرستان مرودشت
۱۲	۲	۳۰	۳۳	۷۲۴۹	۷۳۲۶	اطفال / کمتر از یکساله /
۶۱	۴۶	۲۲۵	۲۹۹	۲۵۶۲۱	۲۶۲۶۲	نوباوگان / ۱-۵ ساله /
۲۸	۲۸	۳۳۷	۵۴۱	۲۶۷۲۷	۲۷۶۷۱	کودکان / ۶-۱۰ ساله /
۱۷	۲۰	۱۸۹	۶۵۷	۱۷۷۲۵	۱۸۶۱۸	نوجوانان / ۱۱-۱۴ ساله /
۳۶	۱۷۴	۷۵۹	۲۵۵۹	۳۰۶۴۵	۳۴۱۷۳	جوانان / ۱۵-۲۴ ساله /
۵۳	۲۲۶	۱۳۱۲	۶۶۴۵	۴۰۶۰۵	۴۸۸۵۱	میانسالان / ۲۵-۶۴ ساله /
۴	۹	۱۱۸	۵۸۲	۳۱۰۷	۳۸۲۰	بزرگسالان / ۶۵ ساله و بیشتر /
۱	۱	۲	۲	۴۶	۵۲	نامشخص

سواد

در سرشماری مهرماه ۱۳۶۵ شهرستان مرودشت از ۱۳۳۱۸۵ نفر جمعیت ۶ ساله و بیشتر نقاط روستایی این شهرستان ، ۵۶/۸ درصد باسواد بودند . نسبت باسوادی در این جمعیت برای مردان ، ۷۰/۰ درصد و برای زنان ، ۴۲/۶ درصد بوده است . این نسبت برای افراد لازمالتعلیم (۶-۱۴ ساله) ، ۸۵/۰ درصد و برای افراد ۱۵ ساله و بیشتر ، ۴۱/۷ درصد بوده است .

جدول ۶- درصد باسوادان بی سوادان در جمعیت ۶ ساله و بیشتر نقاط روستایی شهرستان بروجردهای عمده نسی به تفکیک بخش

اظهار شده	بی سواد		باسواد		مجموع	گروههای عمده نسی
	زن	مرد	زن	مرد		
۰/۳۰	۵۶/۹۹	۲۹/۷۶	۴۲/۶۱	۷۰/۰۴	۱۰۰/۰۰	شهرستان مرودشت
۰/۷۵	۱۸/۹۷	۶/۷۳	۸۰/۱۴	۹۲/۶۷	۱۰۰/۰۰	کودکان / ۶-۱۰ ساله /
۰/۱۶	۲۸/۲۱	۶/۸۲	۷۱/۶۲	۹۳/۰۳	۱۰۰/۰۰	نوجوانان / ۱۱-۱۴ ساله /
۰/۱۰	۵۱/۷۹	۱۵/۱۶	۴۸/۰۵	۸۴/۷۹	۱۰۰/۰۰	جوانان / ۱۵-۲۴ ساله /
۰/۱۸	۹۰/۰۸	۵۷/۴۰	۹/۶۵	۴۲/۵۰	۱۰۰/۰۰	میانسالان / ۲۵-۶۴ ساله /
۰/۸۹	۹۶/۷۹	۸۷/۸۸	۱/۶۶	۱۱/۸۲	۱۰۰/۰۰	بزرگسالان / ۶۵ ساله و بیشتر /
۰/۳۲	۵۶/۵۰	۲۹/۴۰	۴۳/۱۰	۷۰/۳۷	۱۰۰/۰۰	بخش ارمنجان
۰/۵۹	۱۷/۸۳	۶/۳۸	۸۱/۴۳	۹۳/۱۷	۱۰۰/۰۰	کودکان / ۶-۱۰ ساله /
۰/۱۱	۳۱/۷۹	۹/۱۵	۶۸/۲۱	۹۰/۶۵	۱۰۰/۰۰	نوجوانان / ۱۱-۱۴ ساله /
۰/۱۲	۵۳/۲۳	۱۷/۲۷	۴۶/۶۴	۸۲/۶۱	۱۰۰/۰۰	جوانان / ۱۵-۲۴ ساله /
۰/۲۲	۹۰/۷۴	۵۷/۰۲	۸/۹۵	۴۲/۸۵	۱۰۰/۰۰	میانسالان / ۲۵-۶۴ ساله /
۲/۰۲	۹۴/۶۸	۸۵/۶۵	۲/۱۳	۱۳/۴۰	۱۰۰/۰۰	بزرگسالان / ۶۵ ساله و بیشتر /

جدول ۶- درصد سوادان بی سوادان جمعیت ۶ ساله بیشتر نقاط روستایی شهرستان بر حسب جنس و گروه‌های عمده شغلی تفکیک جنس (دنبال)

اطلاعات	بی سواد		با سواد		جمع	گروه‌های عمده شغلی
	زن	مرد	زن	مرد		
۰/۱۶	۵۱/۰۱	۲۵/۸۶	۴۸/۷۴	۷۴/۰۶	۱۰۰/۰۰	بخش سعادت آباد
۰/۲۹	۹/۱۹	۴/۹۶	۹۰/۲۸	۹۴/۷۰	۱۰۰/۰۰	کودکان ۶-۱۰ ساله /
۰/۰۶	۲۰/۷۴	۳/۹۷	۷۹/۱۳	۹۶/۰۳	۱۰۰/۰۰	نوجوانان ۱۱-۱۴ ساله /
۰/۰۶	۴۱/۲۴	۹/۲۴	۵۸/۶۲	۹۰/۷۶	۱۰۰/۰۰	جوانان ۱۵-۲۴ ساله /
۰/۱۴	۸۸/۲۹	۵۲/۹۲	۱۱/۴۸	۴۷/۰۳	۱۰۰/۰۰	میانسالان ۲۵-۶۴ ساله /
۰/۳۰	۹۸/۱۵	۸۵/۵۴	۱/۲۳	۱۴/۴۶	۱۰۰/۰۰	بزرگسالان ۶۵ ساله و بیشتر /
۰/۳۱	۵۷/۶۹	۳۰/۲۳	۴۱/۹۰	۶۹/۵۶	۱۰۰/۰۰	بخش مرکزی
۰/۸۱	۲۰/۱۵	۶/۹۶	۷۸/۸۸	۹۲/۲۹	۱۰۰/۰۰	کودکان ۶-۱۰ ساله /
۰/۱۸	۲۸/۵۸	۶/۸۱	۷۱/۲۳	۹۳/۰۳	۱۰۰/۰۰	نوجوانان ۱۱-۱۴ ساله /
۰/۱۰	۵۲/۷۳	۱۵/۶۰	۴۷/۱۰	۸۴/۳۶	۱۰۰/۰۰	جوانان ۱۵-۲۴ ساله /
۰/۱۸	۹۰/۱۹	۵۷/۹۴	۹/۵۴	۴۱/۹۶	۱۰۰/۰۰	میانسالان ۲۵-۶۴ ساله /
۰/۸۱	۹۶/۹۱	۸۸/۴۱	۱/۶۵	۱۱/۳۵	۱۰۰/۰۰	بزرگسالان ۶۵ ساله و بیشتر /

وضع فعالیت

در سرشماری مهرماه ۱۳۶۵، ۲۸/۹ درصد جمعیت ۱۰ ساله و بیشتر نقاط روستایی شهرستان مرودشت را افراد شاغل و بیکار (جویای کار) تشکیل می‌دادند. نسبت افراد شاغل به جمعیت ۱۰ ساله و بیشتر در نقاط روستایی این شهرستان، ۳۴/۰ درصد بوده است. این نسبت برای مردان، ۶۱/۷ درصد و برای زنان، ۴/۳ درصد بوده است.

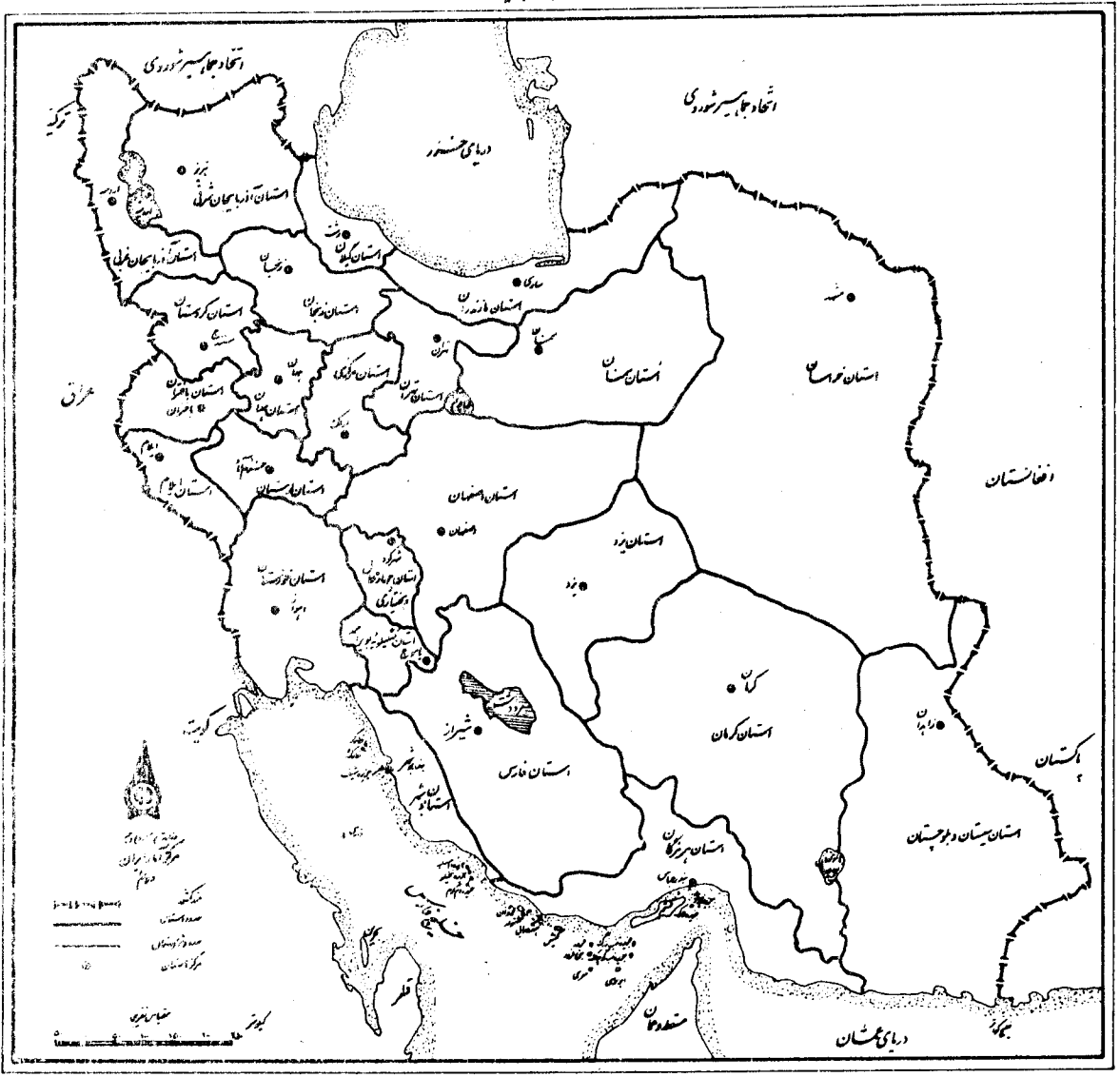
جدول ۷- جمعیت ۱۰ ساله و بیشتر نقاط روستایی شهرستان بر حسب جنس و وضع فعالیت، تفکیک جنس

وضع فعالیت	مردان		مرد		زن	
	تعداد	درصد	تعداد	درصد	تعداد	درصد
شهرستان مرودشت	۱۱۰۵۲۳	۱۰۰/۰۰	۵۷۱۸۶	۱۰۰/۰۰	۵۳۳۳۷	۱۰۰/۰۰
شاغل	۳۷۵۴۱	۳۲/۹۷	۳۵۲۷۵	۶۱/۶۸	۲۲۶۶	۴/۲۵
بیکار / جویای کار /	۵۴۴۱	۴/۹۲	۴۹۳۷	۸/۶۳	۵۰۴	۰/۹۴
محصل	۱۹۰۷۴	۱۷/۲۶	۱۳۲۳۶	۲۳/۱۵	۵۸۳۸	۱۰/۹۵
طایفه دار	۳۹۴۰۶	۳۵/۶۵	۳۹۵	۰/۶۹	۳۹۰۱۱	۷۳/۱۴
دار ای در آمد بدون کار	۱۰۸۲	۰/۹۸	۷۲۱	۱/۲۶	۳۶۱	۰/۶۸
سایر	۷۶۲۱	۶/۹۰	۲۵۰۲	۴/۳۸	۵۱۱۹	۹/۶۰
اطلاعات نشده	۲۵۸	۰/۲۲	۱۲۰	۰/۲۱	۲۳۸	۰/۴۵

جدول ۲- جمعیت ۱۰ ساله دبیر نقاط روستایی شهرستان بر حسب بخش و وضع فعالیت، به تفکیک جنس (دنباله)

زن		مرد		مرد و زن		وضع فعالیت
درصد	تعداد	درصد	تعداد	درصد	تعداد	
۱۰۰/۰۰	۵۱۶۹	۱۰۰/۰۰	۵۶۶۸	۱۰۰/۰۰	۱۰۸۳۷	بخش ارمندجان
۷/۳۷	۳۸۱	۵۷/۹۲	۳۲۸۳	۳۲/۸۱	۳۶۶۴	شاغل
۳/۵۸	۱۸۵	۱۰/۶۶	۶۰۴	۷/۲۸	۷۸۹	بیکار / جویای کار /
۹/۲۹	۴۸۰	۲۳/۸۷	۱۳۵۳	۱۶/۹۱	۱۸۳۳	محصن
۶۹/۹۲	۳۶۱۴	۰/۵۳	۳۰	۳۲/۶۳	۳۶۴۴	خانه دار
۰/۷۴	۳۸	۱/۲۲	۶۹	۰/۹۹	۱۰۷	دار ای در امد بدون کار
۸/۴۰	۴۳۴	۵/۵۰	۳۱۲	۶/۸۸	۷۴۶	سایر
۰/۷۲	۳۷	۰/۳۰	۱۷	۰/۵۰	۵۴	اظهار نشده
۱۰۰/۰۰	۴۶۴۶	۱۰۰/۰۰	۵۱۲۹	۱۰۰/۰۰	۹۷۷۵	بخش سمادت آباد
۱۰/۳۳	۴۸۰	۵۹/۲۵	۳۰۳۹	۳۶/۰۰	۳۵۱۹	شاغل
۰/۳۹	۱۸	۵/۳۸	۲۷۶	۳/۰۱	۲۹۴	بیکار / جویای کار /
۱۲/۴۸	۵۸۰	۲۹/۵۰	۱۵۱۳	۲۱/۴۱	۲۰۹۳	محصن
۶۶/۹۸	۳۱۱۲	۰/۲۳	۱۲	۳۱/۹۶	۳۱۲۴	خانه دار
۰/۶۰	۲۸	۰/۷۲	۳۷	۰/۶۶	۶۵	دار ای در امد بدون کار
۸/۸۹	۴۱۳	۴/۸۰	۲۴۶	۶/۷۴	۶۵۹	سایر
۰/۳۲	۱۵	۰/۱۲	۶	۰/۲۱	۲۱	اظهار نشده
۱۰۰/۰۰	۴۲۵۲۲	۱۰۰/۰۰	۴۶۳۸۹	۱۰۰/۰۰	۸۹۹۱۱	بخش مرکزی
۳/۲۳	۱۴۰۵	۶۲/۴۱	۲۸۹۵۳	۳۲/۷۶	۳۰۳۵۸	شاغل
۰/۶۹	۳۰۱	۸/۷۵	۴۰۵۷	۴/۸۵	۴۳۵۸	بیکار / جویای کار /
۱۰/۹۸	۴۷۷۸	۲۲/۳۵	۱۰۳۷۰	۱۶/۸۵	۱۵۱۴۸	محصن
۷۴/۱۸	۳۲۲۸۵	۰/۷۶	۳۵۳	۳۶/۳۰	۳۲۶۳۸	خانه دار
۰/۶۸	۲۹۵	۱/۲۲	۶۱۵	۱/۰۱	۹۱۰	دار ای در امد بدون کار
۹/۸۲	۴۲۷۲	۴/۱۹	۱۹۴۴	۶/۹۱	۶۲۱۶	سایر
۰/۴۳	۱۸۶	۰/۲۱	۹۷	۰/۳۱	۲۸۳	اظهار نشده

تقسیمات کشوری جمهوری اسلامی ایران بر مبنای تقسیمات ۱۳۶۵




نقشه شهرستان مردودشت به تفکیک بخش و دهستان

شماره عمومی همراه سال ۱۳۶۵



وزارت نامردودشت
مرکز آمار ایران
علامه

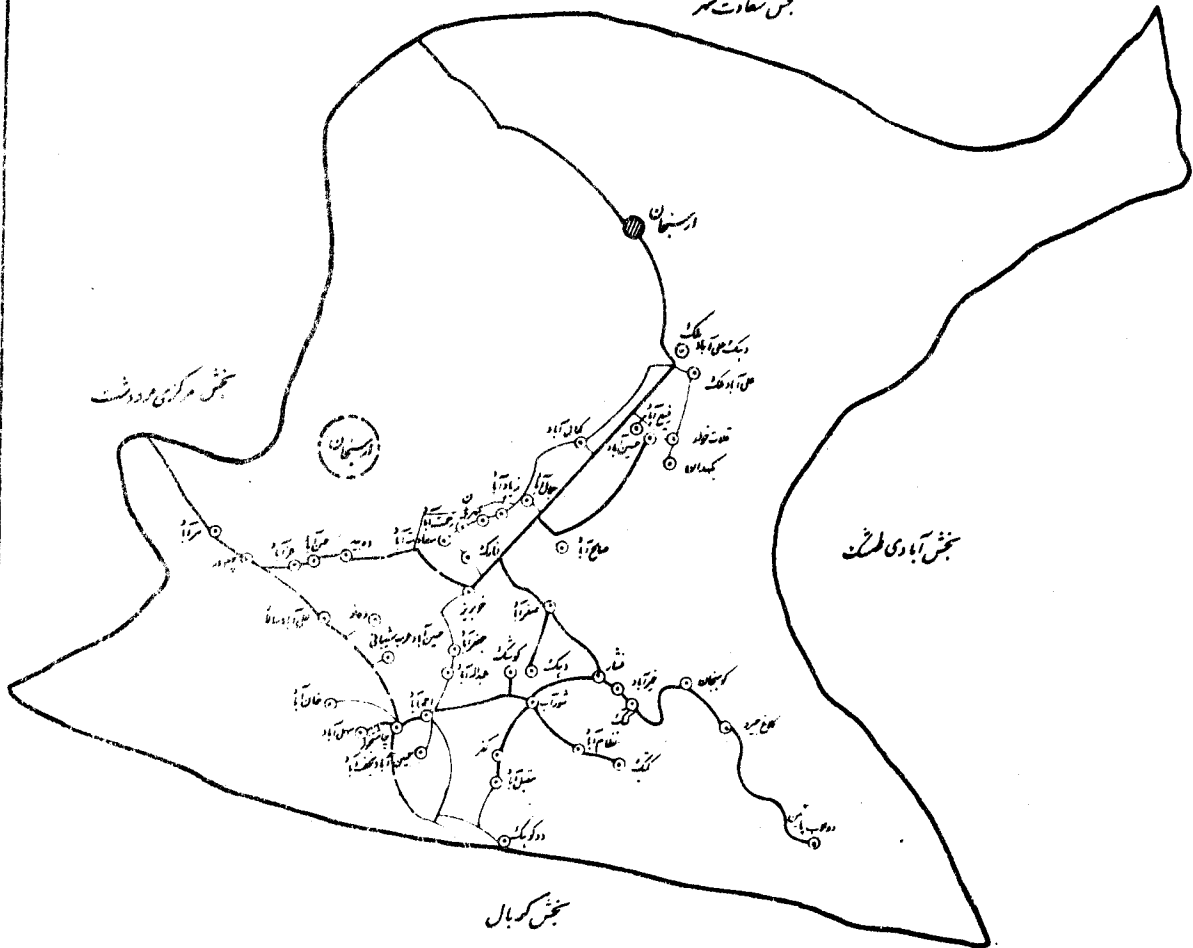
- مرکز شهر
- ==== حدود شهرستان
- ==== حدود بخش
- - - - - حدود دهستان
- مرکز دهستان
- قطعه شهری
- مرکز بخش (قطعه شهری)
- مرکز بخش (قطعه دولتی) با جمعیت ... نفر و بیشتر
- مرکز بخش (قطعه دولتی) با جمعیت کمتر از ... نفر
- آبادی دارای ... نفر جمعیت و بیشتر و مرکز بخش



نقشه روستایی بخش ارسنجان شهرستان مرودشت از استان فارس

سرشماری عمومی مردم سال ۱۳۶۵

بخش سعادت شهر



دارتستان مرودشت
مرکز امام ابراهیم
عظیم

- نقطه شهری
- آبادی بیست خانگی بیشتر
- جاده آسفالت
- - - - - جاده خاکی
- جاده خاکی رایج
- - - - - جاده مالرو
- حدود دهستان
- ||| مرکز شهر



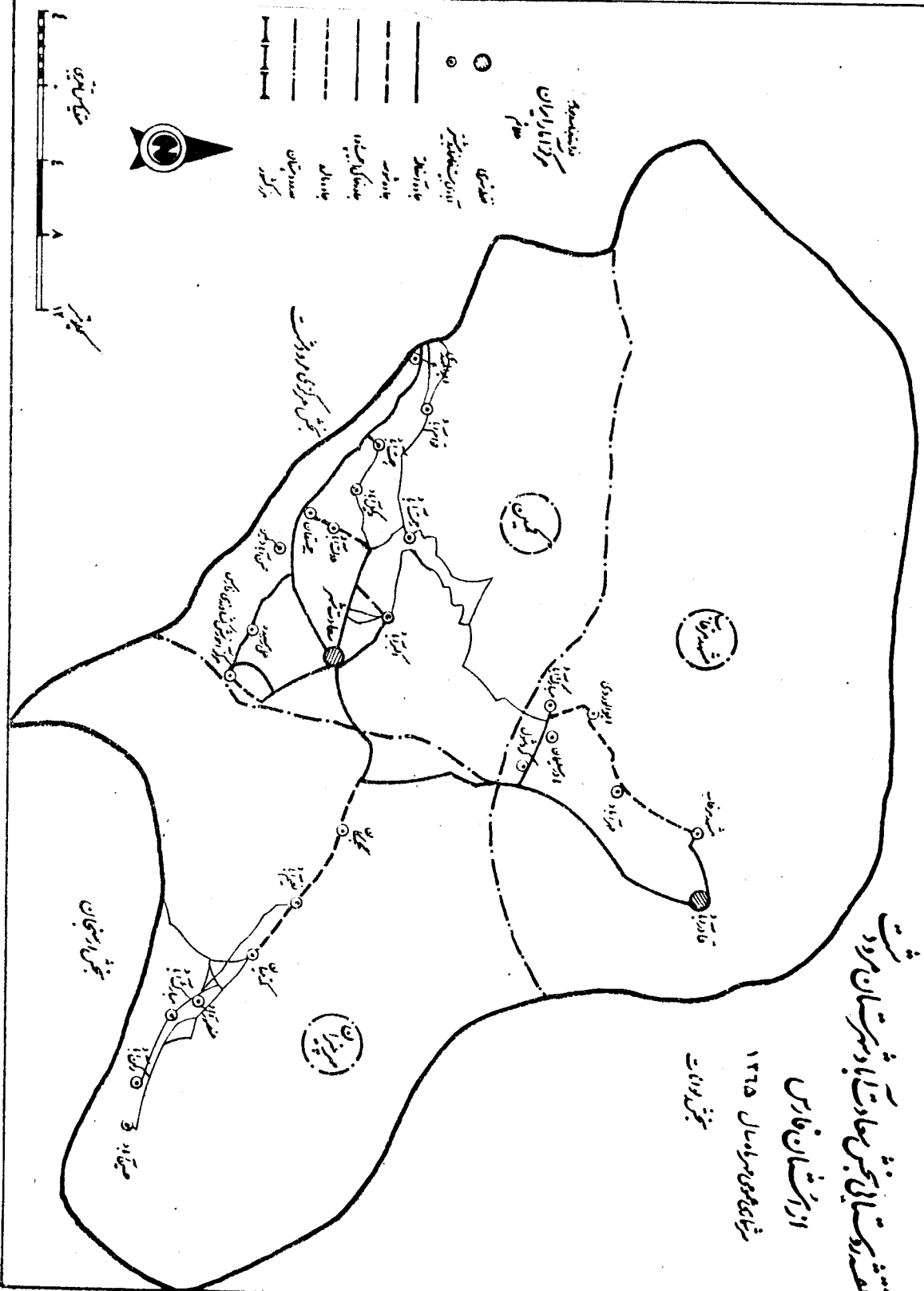
مقیاس تقریبی
کیلومتر
۱ ۲ ۳ ۴ ۵

نقشه استان بختیاری با شهرستان مرودشت

از ارشاد فارس

شاهنامه در سال ۱۳۶۵

بختیاری



بخش مرکزی اقلید

نقشه روستایان بخش مرکزی از شهرستان مرودشت (روستاهای تحرک علیا) و مرودشت (تحرک سفلی) موجود در واج ۱

طواری عمومی سرمارس سال ۱۳۱۵



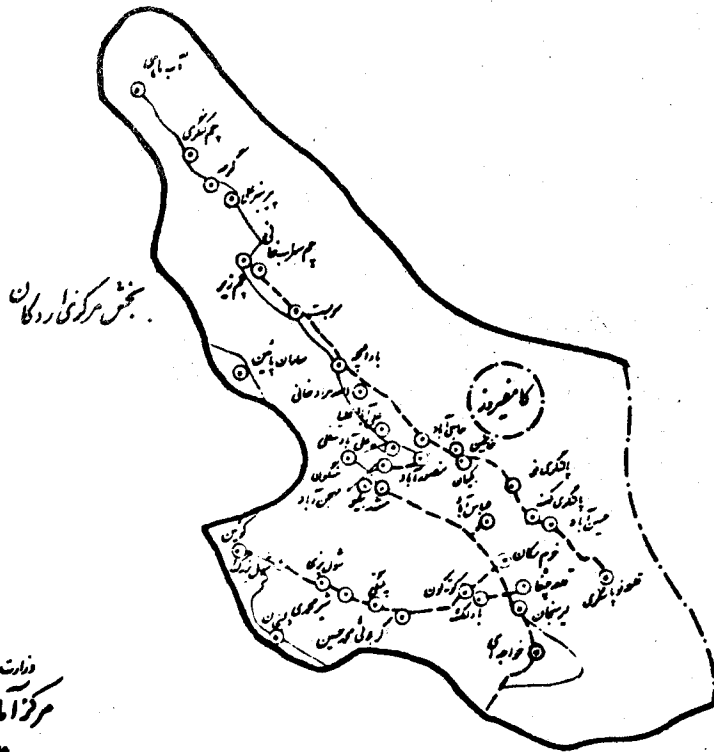
بخش صحرای شرق

بخش روستایان

بخش روستایان

نقشه روستایی بخش مرکزی از شهرستان مرو در استان فارس (دستگاه کامفیروز)

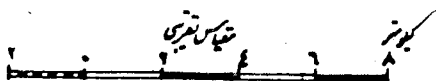
شماره عمومی هوا سال ۱۳۶۵



دائرة ثبت و حدود
مرکز امامان ایران
حکومت

بخش مرکزی اردکان

- نقشه‌های
- آبادی مستطانی بیشتر
- جاده آسفالت
- - - - جاده شوسه
- جاده خاکی (جسیه‌ها)
- - - - جاده مالرو
- حدود دهستان
- مرکز کشور



شماره ردیف آبادی	آبادی	نوع راه آبادی (کد)	تعداد خانوار	کلیت جمعیت	جمعیت عساکر بیشتر	جمعیت باسواد	جمعیت شامل	فعالیت کشاورزی							
								زراعت	باغداری	دامداری دامپروری	پرورش طیور	پرورش گاو و بز	پرورش ماهی		
۱	۲	۳	۴	۵	۶	۷	۸	۹	۱۰	۱۱	۱۲	۱۳	۱۴	۱۵	۱۶
	بخش ارمنجان														
	دهستان ارمنجان														
۱	احمد آباد	۰۸۲۱۲۲	۲	۵۸	۲۱۴	۱۶۰	۳۶۹	۲۷	*	*	*	*	*	*	*
۲	اکبر آباد	۰۸۲۱۲۳	۲	۳	۲۲	۱	۳۶۹	۲۷	*	*	*	*	*	*	*
۳	اشارک	۰۸۲۱۲۴	۱	۴۱	۲۷۲	۱۱۷	۳۶۹	۲۷	*	*	*	*	*	*	*
۴	باغ تیر حاجی آباد	۰۸۲۱۲۶	۲	۱۲	۷۰	۲۳	۳۶۹	۲۷	*	*	*	*	*	*	*
۵	بکهدان	۰۸۲۱۳۰	۲	۱۲۲	۳۸۳	۵۰۲	۳۶۹	۲۷	*	*	*	*	*	*	*
۶	پورزه چهار قاش	۰۸۲۱۴۱	۲	۳	۲۲	۰	۳۶۹	۲۷	*	*	*	*	*	*	*
۷	تلمبه حاج رحیم رحیمی	۰۸۲۲۱۸	۲	۱	۱۱	۴	۳۶۹	۲۷	*	*	*	*	*	*	*
۸	تلمبه حسن شاه	۰۸۲۱۳۳	۲	۲	۲۱	۶	۳۶۹	۲۷	*	*	*	*	*	*	*
۹	تلمبه سعید	۰۸۲۱۳۴	۳	۲	۱۵	۲	۳۶۹	۲۷	*	*	*	*	*	*	*
۱۰	تنگ شکن	۰۸۲۱۳۷	۳	۵	۳۴	۴	۳۶۹	۲۷	*	*	*	*	*	*	*
۱۱	جعفر آباد	۰۸۲۱۳۸	۲	۲۲	۱۳۶	۲۲	۳۶۹	۲۷	*	*	*	*	*	*	*
۱۲	جمال آباد	۰۸۲۱۳۸	۱	۱۹۸	۱۰۹۸	۵۸۷	۳۶۹	۲۷	*	*	*	*	*	*	*
۱۳	جمال آباد دو کوهک	۰۸۲۱۳۹	۲	۲	۱۱	۸	۳۶۹	۲۷	*	*	*	*	*	*	*
۱۴	چاقه خور	۰۸۲۱۴۰	۲	۲۴	۱۲۲	۳۶	۳۶۹	۲۷	*	*	*	*	*	*	*
۱۵	چاه سرخ	۰۸۲۲۱۶	۳	۴	۲۱	۱	۳۶۹	۲۷	*	*	*	*	*	*	*
۱۶	چلودر	۰۸۲۱۴۱	۱	۲۸	۱۷۳	۲۰۳	۳۶۹	۲۷	*	*	*	*	*	*	*
۱۷	حسن آباد	۰۸۲۱۴۲	۱	۴۳	۱۶۱	۳۱۱	۳۶۹	۲۷	*	*	*	*	*	*	*
۱۸	حسن آباد دهنک	۰۸۲۱۴۳	۲	۱۹	۶۷	۲۳	۳۶۹	۲۷	*	*	*	*	*	*	*
۱۹	حسن آباد	۰۸۲۱۴۴	۲	۷۷	۷۶۱	۱۹۱	۳۶۹	۲۷	*	*	*	*	*	*	*
۲۰	حسن آباد عرب شیبانی	۰۸۲۱۴۵	۲	۲۷	۱۴۰	۵۰	۳۶۹	۲۷	*	*	*	*	*	*	*
۲۱	حسن آباد کتک	۰۸۲۱۴۶	۲	۱۸	۱۰۹	۳۶	۳۶۹	۲۷	*	*	*	*	*	*	*
۲۲	حسن آباد نجف آباد	۰۸۲۱۴۷	۳	۲۲	۱۱۳	۲۲	۳۶۹	۲۷	*	*	*	*	*	*	*
۲۳	خان آباد	۰۸۲۱۴۸	۲	۶۸	۴۴۱	۱۷۱	۳۶۹	۲۷	*	*	*	*	*	*	*
۲۴	خوبریز	۰۸۲۱۴۹	۱	۱۸۱	۶۸۶	۴۸۱	۳۶۹	۲۷	*	*	*	*	*	*	*
۲۵	ذیر آباد	۰۸۲۱۵۰	۳	۱۲	۶۳۱	۲۰۵	۳۶۹	۲۷	*	*	*	*	*	*	*
۲۶	دره اکی	۰۸۲۱۵۱	۲	۱۲	۷۸	۳۹	۳۶۹	۲۷	*	*	*	*	*	*	*
۲۷	دو کوهک	۰۸۲۱۵۲	۲	۲۶	۱۹۰	۳۱	۳۶۹	۲۷	*	*	*	*	*	*	*
۲۸	دولت آباد	۰۸۲۱۵۳	۲	۱	۱	۰	۳۶۹	۲۷	*	*	*	*	*	*	*
۲۹	دولت اسلام	۰۸۲۱۵۴	۳	۱۱	۲۲	۲۲	۳۶۹	۲۷	*	*	*	*	*	*	*
۳۰	دولت پاکین	۰۸۲۱۵۵	۲	۲۰	۳۳۱	۱۰۵	۳۶۹	۲۷	*	*	*	*	*	*	*
۳۱	ده بید	۰۸۲۱۵۶	۱	۵۷	۲۱۵	۱۱۲	۳۶۹	۲۷	*	*	*	*	*	*	*
۳۲	ده تو	۰۸۲۱۵۷	۲	۳۳	۱۸۱	۱۳۱	۳۶۹	۲۷	*	*	*	*	*	*	*
۳۳	دهک	۰۸۲۱۵۸	۲	۴۸	۳۳۲	۱۹۱	۳۶۹	۲۷	*	*	*	*	*	*	*
۳۴	دهک علی آباد ملک	۰۸۲۱۵۹	۱	۲۲	۱۰۴	۳۴	۳۶۹	۲۷	*	*	*	*	*	*	*
۳۵	رحمت آباد	۰۸۲۱۶۰	۲	۲۱	۱۷۱	۳۰	۳۶۹	۲۷	*	*	*	*	*	*	*
۳۶	رحیم آباد	۰۸۲۱۶۱	۳	۱۷	۸۰	۲۶	۳۶۹	۲۷	*	*	*	*	*	*	*
۳۷	رفیع آباد	۰۸۲۱۶۲	۲	۵۹	۲۰۲	۱۴۰	۳۶۹	۲۷	*	*	*	*	*	*	*
۳۸	زیاد آباد	۰۸۲۱۶۳	۳	۵۶	۲۹۸	۱۴۵	۳۶۹	۲۷	*	*	*	*	*	*	*
۳۹	هر آباد	۰۸۲۱۶۴	۱	۲۱	۱۲۴	۴۱	۳۶۹	۲۷	*	*	*	*	*	*	*
۴۰	سعادت آباد	۰۸۲۱۶۵	۲	۲۸	۱۴۱	۱۰۴	۳۶۹	۲۷	*	*	*	*	*	*	*
۴۱	سعید آباد	۰۸۲۱۶۶	۲	۲	۷	۴	۳۶۹	۲۷	*	*	*	*	*	*	*
۴۲	سه دره	۰۸۲۱۶۷	۳	۴	۲۶	۷	۳۶۹	۲۷	*	*	*	*	*	*	*
۴۳	سهل آباد	۰۸۲۱۶۸	۲	۳۴	۱۱۴	۵۳	۳۶۹	۲۷	*	*	*	*	*	*	*
۴۴	سعید آباد	۰۸۲۱۶۹	۲	۱۰	۵۳	۳۴	۳۶۹	۲۷	*	*	*	*	*	*	*
۴۵	شمس آباد	۰۸۲۱۷۱	۱	۸	۶۷	۵	۳۶۹	۲۷	*	*	*	*	*	*	*

کد نوع راه آبادی: ۱ جاده اسفالت، ۲ جاده شوسه، ۳ جاده خاکی، ۴ مارو، ۵ سایر (سیگار، راه آهن، باره آبی)، ۵ نا مشخص

تعداد گاو و گوساله	تعداد گوسفند بزرگ	تعمیرگاه ماشین آلات کشاورزی	فروشگاه تعاونی	دستری به وسیله نمدی برای آبیاری	تلفون	دستری به روزنامه و مجله برای آبیاری	صندوق پست	بیمار و دامی روستایی	داپزشک تشکیلاتی و دامپزشکی	پزشک	خانه بهداشت	مرکز بهداشتی درمانی	حمام	آموزش تخصصی برای آبیاری	مدرسه راهنمایی	دبستان	برق	آب لوله کشی	پایگاه تعاونی دست بیج	مرکز خدمات روستایی	دفتر جهاد سازندگی	شورای اسلامی روستایی	امکان مذبحی مسلمانان	مبلغ مذبحی مسلمانان	شماره ردیف آبادی
۴۲	۴۱	۴۰	۳۹	۳۸	۳۷	۳۶	۳۵	۳۴	۳۳	۳۲	۳۱	۳۰	۲۹	۲۸	۲۷	۲۶	۲۵	۲۴	۲۳	۲۲	۲۱	۲۰	۱۹	۱۸	۱۷
۲۲۶۲	۷۲۹۵۸	۴	۵	۲۵	۲	۲	۲	۱	۷	۱	۰	۲	۱۵	۶	۶	۴۲	۱۸	۲۸	۱۹	۱	۲	۵۲	۴۰	۱۲	
۲۲۶۲	۷۲۹۵۸	۴	۵	۲۵	۲	۲	۲	۱	۷	۱	۰	۲	۱۵	۶	۶	۴۲	۱۸	۲۸	۱۹	۱	۲	۵۲	۴۰	۱۲	
۳۰	۱۸۰			*										*		*	*	*	*	*	*	*	*	*	۱
۱	۴۰۰			*												*	*	*	*	*	*	*	*	*	۲
۴۰	۵۰۰			*				*								*	*	*	*	*	*	*	*	*	۳
۱۵	۱۵۰			*									*			*	*	*	*	*	*	*	*	*	۴
۷۰	۲۲۰۰												*			*	*	*	*	*	*	*	*	*	۵
۰	۱۱۵۰												*			*	*	*	*	*	*	*	*	*	۶
۰	۸۰												*			*	*	*	*	*	*	*	*	*	۷
۲	۳۰۰												*			*	*	*	*	*	*	*	*	*	۸
۰	۲۴۵												*			*	*	*	*	*	*	*	*	*	۹
۰	۲۰۰۰												*			*	*	*	*	*	*	*	*	*	۱۰
۲۰	۴۰۰	*		*									*			*	*	*	*	*	*	*	*	*	۱۱
۷۵	۷۰۰		*	*			*					*	*		*	*	*	*	*	*	*	*	*	*	۱۲
۴	۱۰۰			*								*	*		*	*	*	*	*	*	*	*	*	*	۱۳
۲۰	۸۰۰			*								*	*		*	*	*	*	*	*	*	*	*	*	۱۴
۰	۱۱۰۰			*								*	*		*	*	*	*	*	*	*	*	*	*	۱۵
۱۰۰	۵۰۰۰			*								*	*		*	*	*	*	*	*	*	*	*	*	۱۶
۸۰	۱۶۰۰			*								*	*		*	*	*	*	*	*	*	*	*	*	۱۷
۰	۴۵۰			*								*	*		*	*	*	*	*	*	*	*	*	*	۱۸
۵۰	۷۰۰			*								*	*		*	*	*	*	*	*	*	*	*	*	۱۹
۴۰	۲۱۰			*								*	*		*	*	*	*	*	*	*	*	*	*	۲۰
۰	۶۰۰			*								*	*		*	*	*	*	*	*	*	*	*	*	۲۱
۰	۴۰۰			*								*	*		*	*	*	*	*	*	*	*	*	*	۲۲
۱۰	۲۵۰۰			*								*	*		*	*	*	*	*	*	*	*	*	*	۲۳
۱۰۵	۲۸۰۰	*		*				*	*	*	*	*	*	*	*	*	*	*	*	*	*	*	*	*	۲۴
۶	۱۵۰			*								*	*		*	*	*	*	*	*	*	*	*	*	۲۵
۰	۱۵۰			*								*	*		*	*	*	*	*	*	*	*	*	*	۲۶
۵۰	۱۴۰۰			*					*	*	*	*	*	*	*	*	*	*	*	*	*	*	*	*	۲۷
۰	۱۹۰۰			*								*	*		*	*	*	*	*	*	*	*	*	*	۲۸
۰	۱۱۰۰			*								*	*		*	*	*	*	*	*	*	*	*	*	۲۹
۰	۱۲۰۰			*								*	*		*	*	*	*	*	*	*	*	*	*	۳۰
۸۰	۱۶۰۰		*	*								*	*		*	*	*	*	*	*	*	*	*	*	۳۱
۴۰	۶۰۰			*								*	*		*	*	*	*	*	*	*	*	*	*	۳۲
۲۰	۴۰۰			*								*	*		*	*	*	*	*	*	*	*	*	*	۳۳
۰	۸۰۰	*		*	*	*	*	*	*	*	*	*	*	*	*	*	*	*	*	*	*	*	*	*	۳۴
۲۰	۲۷۰			*					*	*	*	*	*	*	*	*	*	*	*	*	*	*	*	*	۳۵
۵	۱۰۰			*								*	*		*	*	*	*	*	*	*	*	*	*	۳۶
۲۰	۱۰۰۰			*								*	*	*	*	*	*	*	*	*	*	*	*	*	۳۷
۵۰	۷۰۰			*								*	*	*	*	*	*	*	*	*	*	*	*	*	۳۸
۰	۲۵۰			*								*	*		*	*	*	*	*	*	*	*	*	*	۳۹
۲۰	۳۰۰			*					*	*	*	*	*	*	*	*	*	*	*	*	*	*	*	*	۴۰
۰	۱۵۰			*								*	*		*	*	*	*	*	*	*	*	*	*	۴۱
۰	۳۰۰			*								*	*		*	*	*	*	*	*	*	*	*	*	۴۲
۲	۲۵۰			*								*	*		*	*	*	*	*	*	*	*	*	*	۴۳
۳	۰			*								*	*		*	*	*	*	*	*	*	*	*	*	۴۴
۰	۲۰۰۰			*								*	*		*	*	*	*	*	*	*	*	*	*	۴۵

شماره زمین آبادی	آبادی	کد آبادی	نوع راه آبادی (کد)	تعداد خانوار	کل جمعیت	جمعیت عسال بیشتر	جمعیت باسواد	جمعیت شغل	فعالیت عمده کشاورزی							
									۱۰	۱۱	۱۲	۱۳	۱۴	۱۵	۱۶	
۴۶	شور آباد	۰۸۳۱۷۲	۲	۱۴۱	۷۰۲	۵۲۸	۳۲۷	۱۲۵	*	*	*	*	*	*	*	*
۴۷	مناجع آباد	۰۸۳۱۷۳	۲	۸۰	۴۷۵	۳۷۲	۲۴۵	۱۰۲	*	*	*	*	*	*	*	*
۴۸	سفر آباد	۰۸۳۱۷۴	۲	۲۲	۱۰۷	۸۶	۴۹	۲۷	*	*	*	*	*	*	*	*
۴۹	عبداله آباد	۰۸۳۱۷۵	۲	۲۸	۱۴۷	۱۰۶	۴۶	۳۱	*	*	*	*	*	*	*	*
۵۰	عز آباد	۰۸۳۱۷۶	۱	۴۳	۲۲۳	۱۹۶	۱۲۶	۷۱	*	*	*	*	*	*	*	*
۵۱	علی آباد سالار	۰۸۳۱۷۷	۲	۲۲	۲۶۶	۲۸۲	۱۲۸	۷۷	*	*	*	*	*	*	*	*
۵۲	علی آباد ملک	۰۸۳۱۷۸	۱	۲۵۲	۱۲۵۲	۱۰۲۹	۷۲۰	۲۸۵	*	*	*	*	*	*	*	*
۵۳	فتح آباد	۰۸۳۱۷۹	۲	۱۵	۶۷	۵۹	۲۶	۱۵	*	*	*	*	*	*	*	*
۵۴	فشار	۰۸۳۱۸۰	۲	۱۵۰	۳۱۴	۲۰۶	۱۲۵	۱۱۱	*	*	*	*	*	*	*	*
۵۵	فیجان	۰۸۳۱۸۱	۲	۹	۵۰	۳۶	۴	۱۴	*	*	*	*	*	*	*	*
۵۶	قصر جمال	۰۸۳۱۸۲	۲	۶	۲۵	۲۰	۵	۶	*	*	*	*	*	*	*	*
۵۷	قلاتخوار	۰۸۳۱۸۶	۲	۷۵	۳۶۲	۲۷۷	۱۶۷	۷۹	*	*	*	*	*	*	*	*
۵۸	کتک	۰۸۳۱۸۷	۲	۱۰۵	۳۵۴	۴۰۲	۲۲۵	۹۸	*	*	*	*	*	*	*	*
۵۹	کریم آباد	۰۸۳۱۸۸	۲	۵	۳۴	۲۵	۱۱	۱۱	*	*	*	*	*	*	*	*
۶۰	کفر	۰۸۳۱۸۹	۲	۵۴	۳۵۳	۲۷۰	۱۲۹	۶۰	*	*	*	*	*	*	*	*
۶۱	کلاغ چپرو	۰۸۳۱۹۰	۲	۷۲	۴۶۹	۳۶۳	۱۶۰	۹۵	*	*	*	*	*	*	*	*
۶۲	کمال آباد	۰۸۳۱۹۱	۲	۵۴	۲۹۰	۲۲۰	۱۳۱	۵۸	*	*	*	*	*	*	*	*
۶۳	کوروش آباد	۰۸۳۱۹۲	۲	۱۵	۹۰	۶۹	۴۳	۱۸	*	*	*	*	*	*	*	*
۶۴	کوشک	۰۸۳۱۹۶	۲	۵۹	۳۳۴	۲۶۴	۱۲۹	۸۱	*	*	*	*	*	*	*	*
۶۵	کوه چکان	۰۸۳۱۹۷	۲	۱۲۵	۷۱۵	۵۳۸	۲۶۵	۱۳۵	*	*	*	*	*	*	*	*
۶۶	مزرعه ایتاله زاده	۰۸۳۲۰۱	۲	۲	۱۲	۹	۴	۲	*	*	*	*	*	*	*	*
۶۷	مزرعه دولاب	۰۸۳۲۰۲	۲	۱	۲	۲	۰	۱	*	*	*	*	*	*	*	*
۶۸	مزرعه غری	۰۸۳۲۱۵	۲	۳	۱۱	۹	۴	۲	*	*	*	*	*	*	*	*
۶۹	مزرعه کاظم زارع	۰۸۳۲۰۴	۲	۱	۱۴	۱۲	۱۰	۷	*	*	*	*	*	*	*	*
۷۰	معدن هنر و ماسه	۰۸۳۲۰۵	۱	۲	۱۰	۷	۲	۲	*	*	*	*	*	*	*	*
۷۱	مقبول آباد	۰۸۳۲۰۶	۲	۴۷	۲۵۵	۱۸۹	۱۰۷	۵۱	*	*	*	*	*	*	*	*
۷۲	مهر بیان	۰۸۳۲۰۷	۲	۲۸	۱۷۵	۱۳۴	۷۴	۲۷	*	*	*	*	*	*	*	*
۷۳	نجد آباد	۰۸۳۲۰۸	۲	۱۸	۹۳	۷۱	۳۳	۲۱	*	*	*	*	*	*	*	*
۷۴	نظام آباد	۰۸۳۲۱۰	۲	۳۸	۲۵۳	۱۷۳	۱۱۲	۱۰۹	*	*	*	*	*	*	*	*
۷۵	نعمت آباد	۰۸۳۲۱۱	۲	۱۹	۱۰۷	۷۱	۲۷	۱۵	*	*	*	*	*	*	*	*
۷۶	ولس آباد	۰۸۳۲۱۲	۱	۱۱	۵۶	۴۰	۱۸	۱۱	*	*	*	*	*	*	*	*
	بخش سعادت آباد			۳۷۲۳	۱۵۲۹۲	۱۱۶۵۸	۷۲۱۶	۳۵۳۱	۴۹	۱۶	۵۰	۲	۰	۰	۰	۰
	دهستان مرزپتیران			۳۹۴	۲۱۱۰	۱۵۸۸	۹۴۹	۵۰۰	۱۶	۶	۱۶	۱	۰	۰	۰	۰
۱	احمد آباد	۰۸۳۲۱۵	۲	۱۶	۸۵	۶۵	۳۹	۱۸	*	*	*	*	*	*	*	*
۲	بهرام آباد	۰۸۳۲۱۶	۲	۱۰	۵۶	۴۲	۲۰	۱۱	*	*	*	*	*	*	*	*
۳	حسین آباد	۰۸۳۲۱۸	۲	۲۲	۱۰۶	۷۸	۳۵	۲۹	*	*	*	*	*	*	*	*
۴	حمید آباد	۰۸۳۲۱۹	۲	۷	۴۶	۳۲	۲۰	۹	*	*	*	*	*	*	*	*
۵	رکن آباد	۰۸۳۲۲۰	۲	۳۵	۱۸۵	۱۳۵	۷۱	۴۶	*	*	*	*	*	*	*	*
۶	علی آباد	۰۸۳۲۲۲	۲	۱۸	۹۴	۶۵	۲۸	۱۷	*	*	*	*	*	*	*	*
۷	قوه خانه حسین زاده	۰۸۳۲۲۳	۱	۲	۲	۲	۰	۱	*	*	*	*	*	*	*	*
۸	کتوری	۰۸۳۲۲۴	۲	۱۸	۱۱۶	۷۹	۵۰	۳۰	*	*	*	*	*	*	*	*
۹	کته میان	۰۸۳۲۲۵	۲	۲۱	۱۲۹	۹۶	۵۰	۳۳	*	*	*	*	*	*	*	*
۱۰	کمیگان	۰۸۳۲۲۶	۲	۶۸	۶۸۹	۳۰۲	۲۱۴	۷۹	*	*	*	*	*	*	*	*

کد نوع راه آبادی: ۱ جاده آسفالت، ۲ جاده خاکی، ۳ مارود، سایر (اینگاه راه آهن یا راه آبی) ۵، نامشخص ۶

تعداد گاو و گوسفند	تعداد گاو و گوسفند	تعمیرگاه آتش آفات درزی	فروشگاه تعاونی	دستری به وسایل تعمیرگاهی درزی	مغفون	دستری به روزنامه و مجله آردابی	صندوق پست	بیمار و دامای درستیابی	دانشکده پستانداری	پزشک	خانه بهداشت	مرکز بهداشتی درمانی	حمام	آموزشگاه صنعت مواد آردابی	مدرسه راهنمایی	دبستان	برن	آب لوله کشی	پایگاه خدمات بچه	مرکز خدمات درمانی	دستگاه ساس زندگی	شورای اسلامی روستایی	انگن مذهبی مسلمانان	بنیاد مذهبی مسلمانان	نظاره در زمین آردابی	
۴۲	۴۱	۴۰	۳۹	۳۸	۳۷	۳۶	۳۵	۳۴	۳۳	۳۲	۳۱	۳۰	۲۹	۲۸	۲۷	۲۶	۲۵	۲۴	۲۳	۲۲	۲۱	۲۰	۱۹	۱۸	۱۷	
۱۰۰	۹۰۰		*	*			*					*	*	*	*	*	*	*	*	*	*	*	*	*	۴۶	
۵۰۰	۱۲۰۰		*	*								*	*	*	*	*	*	*	*	*	*	*	*	*	۴۷	
۱۰	۲۰۰			*		*																			۴۸	
۱۰	۵۰۰			*														*	*	*	*	*	*	*	۴۹	
۲۰	۷۵۰			*											*			*	*	*	*	*	*	*	۵۰	
۸۰	۱۰۵۰			*											*			*	*	*	*	*	*	*	۵۱	
۱۲	۴۰۰۰	*		*	*	*							*	*	*	*	*	*	*	*	*	*	*	*	۵۲	
۱۰	۲۵۰			*									*	*	*	*	*	*	*	*	*	*	*	*	۵۳	
۵۰	۱۵۰۰		*	*									*	*	*	*	*	*	*	*	*	*	*	*	۵۴	
.	۱۱۰۰			*									*	*	*	*	*	*	*	*	*	*	*	*	۵۵	
.	۱۲۰			*						*								*	*	*	*	*	*	*	۵۶	
۲۰۰	۱۴۵۰			*											*		*	*	*	*	*	*	*	*	۵۷	
.	۵۰۰			*										*	*	*	*	*	*	*	*	*	*	*	۵۸	
.	۶۰۰			*										*	*	*	*	*	*	*	*	*	*	*	۵۹	
۱۰۰	۴۵۰			*										*	*	*	*	*	*	*	*	*	*	*	۶۰	
۱۰	۱۵۰۰			*									*	*	*	*	*	*	*	*	*	*	*	*	۶۱	
۶۰	۲۵۰۰			*								*	*	*	*	*	*	*	*	*	*	*	*	*	۶۲	
۱*	۲۰			*										*	*	*	*	*	*	*	*	*	*	*	۶۳	
۸۰	۱۰۰۰			*										*	*	*	*	*	*	*	*	*	*	*	۶۴	
۳	۲۴۰۰			*			*						*	*	*	*	*	*	*	*	*	*	*	*	۶۵	
.	۶۰۳			*					*					*	*	*	*	*	*	*	*	*	*	*	۶۶	
.	۶۵۰			*										*	*	*	*	*	*	*	*	*	*	*	۶۷	
۳	.			*										*	*	*	*	*	*	*	*	*	*	*	۶۸	
.	۲۵۰			*										*	*	*	*	*	*	*	*	*	*	*	۶۹	
.	۱۰۵۰			*										*	*	*	*	*	*	*	*	*	*	*	۷۰	
۳۰	۵۰۰			*										*	*	*	*	*	*	*	*	*	*	*	۷۱	
۵	۱۵۰			*										*	*	*	*	*	*	*	*	*	*	*	۷۲	
۲	۵۳۰			*										*	*	*	*	*	*	*	*	*	*	*	۷۳	
۲۰	۲۰۰۰			*								*	*	*	*	*	*	*	*	*	*	*	*	*	۷۴	
.	۱۴۰۰			*										*	*	*	*	*	*	*	*	*	*	*	۷۵	
.	۱۰۰			*										*	*	*	*	*	*	*	*	*	*	*	۷۶	
۹۱۲	۲۱۶۹۲	۴	۸	۲	۳	۱	۱	۶	۲	۲	.	۲	۱۱	۳	۷	۲۸	۲۱	۳۲	۳	.	۲	۳۲	۶۱	۷	۱	
.	۲۱۰۵۰	.	۳	۶	.	.	۱	۱	۳	۱	۲	۱۱	.	۷	.	.	۰	۵۱	۴	۲	۲	
.	۹۰۰	.	*	*	*	*	*	*	*	*	*	*	*	*	*	*	*	*	*	*	*	*	*	*	۳	۲
.	۵۰۰	.	*	*	*	*	*	*	*	*	*	*	*	*	*	*	*	*	*	*	*	*	*	*	۴	۲
.	۹۰۰	.	*	*	*	*	*	*	*	*	*	*	*	*	*	*	*	*	*	*	*	*	*	*	۵	۲
.	۷۰۰	.	*	*	*	*	*	*	*	*	*	*	*	*	*	*	*	*	*	*	*	*	*	*	۶	۲
.	۱۸۰۰	.	*	*	*	*	*	*	*	*	*	*	*	*	*	*	*	*	*	*	*	*	*	*	۷	۲
.	۲۱۰۰	.	*	*	*	*	*	*	*	*	*	*	*	*	*	*	*	*	*	*	*	*	*	*	۸	۲
.	۱۲۰۰	.	*	*	*	*	*	*	*	*	*	*	*	*	*	*	*	*	*	*	*	*	*	*	۹	۲
.	۶۵۰	.	*	*	*	*	*	*	*	*	*	*	*	*	*	*	*	*	*	*	*	*	*	*	۱۰	۲
۶	۲۲۰۰	.	*	*	*	*	*	*	*	*	*	*	*	*	*	*	*	*	*	*	*	*	*	*	۱۰	۲

شماره ثبت آبادی	آبادی	نوع راه آبادی (کد)	تعداد خانوار	کل جمعیت	جمعیت عسال بیشتر	جمعیت باسواد	جمعیت شامل	فعالیات کشاورزی							
								زراعت	باغداری	پرورش طیور	پرورش گاو و بز	پرورش اسب	پرورش بکری	پرورش مرغی	
۱	۲	۳	۴	۵	۶	۷	۸	۹	۱۰	۱۱	۱۲	۱۳	۱۴	۱۵	۱۶
۱۱	مبارک آباد	۰۸۲۳۲۷	۲	۱۸۰	۲۴۱	۸۶	۶۱	*	*	*	*	*	*	*	*
۱۲	مزرعه رضا آباد	۰۸۲۳۳۱	۲	۱۴	۱۲	۸	۷	*	*	*	*	*	*	*	*
۱۳	مشور آباد	۰۸۲۳۲۵	۲	۱۰۲	۷۵	۴۹	۲۸	*	*	*	*	*	*	*	*
۱۴	مهر آباد	۰۸۲۳۲۶	۲	۴۰	۲۹	۱۷	۱۰	*	*	*	*	*	*	*	*
۱۵	شجم آباد	۰۸۲۳۲۷	۲	۶۴	۵۵	۳۷	۱۵	*	*	*	*	*	*	*	*
۱۶	تخت آباد	۰۸۲۳۲۸	۲	۵۱	۳۷	۸	۸	*	*	*	*	*	*	*	*
۱۷	تعمیر آباد	۰۸۲۳۲۹	۲	۴۵۱	۳۳۹	۲۰۷	۱۰۱	*	*	*	*	*	*	*	*
	دهستان کمین		۹۰۷	۴۹۹۳	۳۸۷۸	۲۲۸۰	۱۲۱۹	۲۵	۵	۲۶	۱				
۱	ابوالصمدی	۰۸۲۳۳۵	۱	۱۰۶	۸۶	۳۵	۲۲	*	*	*	*	*	*	*	*
۲	اعلام آباد	۰۸۲۳۳۶	۲	۸۶	۶۶	۳۰	۲۲	*	*	*	*	*	*	*	*
۳	اکبر آباد	۰۸۲۳۳۷	۱	۱۱۰۰	۸۲۲	۴۶۸	۳۲۴	*	*	*	*	*	*	*	*
۴	پاکر	۰۸۲۳۳۷	۲	۳۹	۲۷	۳	۱۰	*	*	*	*	*	*	*	*
۵	تلمبه علی حبیب اللهی	۰۸۲۳۳۷	۳	۸	۵	۰	۱	*	*	*	*	*	*	*	*
۶	تنگ ذقنه	۰۸۲۳۳۷	۳	۱۲	۱۰	۰	۵	*	*	*	*	*	*	*	*
۷	جیدقان	۰۸۲۳۳۷	۳	۵۲۹	۴۰۶	۲۰۵	۱۱۶	*	*	*	*	*	*	*	*
۸	حسن آباد کمین	۰۸۲۳۳۷	۳	۳۶	۲۱	۶۷	۴۳	*	*	*	*	*	*	*	*
۹	حسین آباد	۰۸۲۳۳۷	۳	۵۹	۵۶	۳۹	۲۰	*	*	*	*	*	*	*	*
۱۰	دولت آباد	۰۸۲۳۳۷	۲	۱۹	۲۵	۲۴	۱۴	*	*	*	*	*	*	*	*
۱۱	رحمت آباد	۰۸۲۳۳۷	۳	۵۰	۲۰۵	۹۶	۲۲	*	*	*	*	*	*	*	*
۱۲	رحیم آباد	۰۸۲۳۳۸	۳	۳۲	۲۲	۱۹	۹	*	*	*	*	*	*	*	*
۱۳	علیر حیده	۰۸۲۳۳۸	۶	۴۱	۳۰	۳۱	۱۱۶	*	*	*	*	*	*	*	*
۱۴	غیروز آباد	۰۸۲۳۳۸	۲	۴۱	۳۲	۱۶	۱۰	*	*	*	*	*	*	*	*
۱۵	قصر الدشت	۰۸۲۳۳۸	۲	۱۹	۱۷	۲۲	۱۲	*	*	*	*	*	*	*	*
۱۶	قوام آباد	۰۸۲۳۳۸	۳	۴۸۲	۳۹۰	۳۳۴	۱۵۱	*	*	*	*	*	*	*	*
۱۷	قهره خانه اسلامی	۰۸۲۳۳۸	۱	۵	۴	۱	۱	*	*	*	*	*	*	*	*
۱۸	مرکز آموزش کشاورزی فارسی	۰۸۲۳۳۸	۱	۳۱	۲۹	۲۸۵	۴۵	*	*	*	*	*	*	*	*
۱۹	مزرعه امیرقلی پور و شرکاء	۰۸۲۳۳۸	۳	۲۲	۱۷	۱۵	۶	*	*	*	*	*	*	*	*
۲۰	مزرعه حسن علی فرغانی	۰۸۲۳۳۹	۳	۳۲	۲۱	۵	۶	*	*	*	*	*	*	*	*
۲۱	مزرعه رضا امیر و شرکاء	۰۸۲۳۳۹	۲	۸	۵	۱	۱	*	*	*	*	*	*	*	*
۲۲	مزرعه شیر و اش و شرکاء	۰۸۲۳۳۹	۱	۳۴	۲۰	۹	۴	*	*	*	*	*	*	*	*
۲۳	مزرعه مسگر شیبانی	۰۸۲۳۳۹	۲	۲۲	۱۹	۱۳	۸	*	*	*	*	*	*	*	*
۲۴	مزرعه غلامحسین سلیمی و شرکاء	۰۸۲۳۳۹	۲	۱۵	۱۰	۰	۴	*	*	*	*	*	*	*	*
۲۵	مزرعه فرهادی و شرکاء	۰۸۲۳۳۹	۲	۱۰	۷	۲	۳	*	*	*	*	*	*	*	*
۲۶	مهدی آباد	۰۸۲۴۰۰	۱	۱۵	۱۱	۶	۶	*	*	*	*	*	*	*	*
۲۷	وکیل آباد	۰۸۲۴۰۱	۲	۱۸۷	۱۵۲	۱۰۴	۵۲	*	*	*	*	*	*	*	*
۲۸	دشت آباد	۰۸۲۴۰۲	۱	۳۴۴	۲۶۰	۱۵۰	۸۱	*	*	*	*	*	*	*	*
	دهستان مشهدمرغاب		۱۴۳۲	۶۸۱۹	۶۱۹۲	۳۹۸۷	۱۸۱۲	۸	۵	۸	۱				
۱	ابوالوردی	۰۸۲۴۴۱	۲	۱۹۳۱	۱۳۴۱	۷۴۸	۷۲۶	*	*	*	*	*	*	*	*
۲	کردشول	۰۸۲۴۴۱	۱	۹۶۴	۷۲۷	۴۹۰	۳۰۴	*	*	*	*	*	*	*	*
۳	مادر سلیمان	۰۸۲۴۴۶	۱	۱۴۹۶	۱۱۶۱	۸۱۶	۲۶۱	*	*	*	*	*	*	*	*
۴	مبارک آباد	۰۸۲۴۴۷	۲	۷۸۹	۶۱۶	۳۳۲	۲۶۲	*	*	*	*	*	*	*	*
۵	مزرعه تنگ حنا	۰۸۲۴۴۸	۳	۱۹	۱۲	۷	۴	*	*	*	*	*	*	*	*
۶	مزرعه هاشمی	۰۸۲۴۴۹	۱	۷	۵	۲	۳	*	*	*	*	*	*	*	*
۷	مشهدمرغاب	۰۸۲۴۵۰	۱	۲۵۸۲	۱۹۱۱	۱۲۶۴	۴۵۹	*	*	*	*	*	*	*	*

کد نوع راه آبادی: ۱ جاده اسفالت، ۲ جاده شوسه، ۳ جاده خاکی، ۴ مارو، ۵ سایر (اینگاه راه آهن یا راه آبی)، ۵ نامشخص

تعداد گاو و گوساله	تعداد گوسفند و بز	تعمیرگاه ماشین آلات درزی	فروشگاه تعاونی	دستری بر وسیله تعمیر عوی آردی	مغزن	دستری بر روزنامه بکورد آردی	صندوق پست	بیمار و دامای روستایی	دانشگاه تئوریک و عملی	پزشک	خانه بهداشت	مرکز بهداشتی درمانی	حمام	آموزشگاه نخست بود آردی	مدرسه راهنمایی	دبستان	برق	آب لوله کشی	پایگاه خدمات روستایی	مرکز خدمات روستایی	دفتر جهاد سازندگی	شورای اسلامی روستایی	اماکن مذهبی مسلمانان	بنای مذهبی مسلمانان	شماره در دفتر آبادی	
۴۲	۴۱	۴۰	۳۹	۳۸	۳۷	۳۶	۳۵	۳۴	۳۳	۳۲	۳۱	۳۰	۲۹	۲۸	۲۷	۲۶	۲۵	۲۴	۲۳	۲۲	۲۱	۲۰	۱۹	۱۸	۱۷	
۰	۲۲۰۰		*	*			*							*		*		*				*	*	*	۱۱	
۰	۵۰۰																							*	۱۲	
۰	۱۰۰۰												*			*		*				*	*	*	۱۳	
۰	۵۰																					*	*	*	۱۴	
۰	۱۵۰۰		*	*												*		*				*	*	*	۱۵	
۰	۲۵۰																					*	*	*	۱۶	
۰	۲۵۰۰		*	*								*				*		*				*	*	*	۱۷	
۴۶۳	۲۵۶۰۲	۲	۱	۶	۱	۱	۲	۵	۲	۰	۰	۰	۶	۲	۱	۱۱	۶	۱۲	۰	۰	۲	۱۲	۷	۲	۱	
۰	۹۵۰			*												*	*	*				*	*	*	۲	
۸	۹۰۰			*				*								*	*	*				*	*	*	۳	
۲۰	۲۰۰۰			*				*				*		*		*	*	*				*	*	*	۴	
۰	۲۰۰																							*	۵	
۰	۶۰																							*	۶	
۳۶	۲۰۰۰			*			*	*				*		*		*	*	*				*	*	*	۷	
۲۰	۸۰۰			*			*	*				*		*		*	*	*				*	*	*	۸	
۰	۲۳۰															*	*	*				*	*	*	۹	
۱۵۰	۱۲۵۰			*			*	*				*		*		*	*	*			*	*	*	*	۱۰	
۰	۲۵۰۰													*		*	*	*				*	*	*	۱۱	
۰	۴۸۰															*	*	*				*	*	*	۱۲	
۲۰	۲۰۰۰							*								*	*	*				*	*	*	۱۳	
۲	۷۰۰							*								*	*	*				*	*	*	۱۴	
۷	۱۵۵۲	*						*	*							*	*	*			*	*	*	*	۱۵	
۸۰	۱۵۰۰			*			*	*				*		*		*	*	*			*	*	*	*	۱۶	
۰	۰													*		*	*	*				*	*	*	۱۷	
۱۲۰	۷۰۰	*	*	*	*	*	*	*	*			*		*		*	*	*				*	*	*	۱۸	
۰	۴۳۰													*		*	*	*				*	*	*	۱۹	
۰	۵۵۰													*		*	*	*				*	*	*	۲۰	
۰	۷۰۰													*		*	*	*				*	*	*	۲۱	
۰	۲۵۰													*		*	*	*				*	*	*	۲۲	
۰	۹۰۰													*		*	*	*			*	*	*	*	۲۳	
۰	۵۵۰													*		*	*	*			*	*	*	*	۲۴	
۰	۵۰۰													*		*	*	*			*	*	*	*	۲۵	
۰	۷۰													*		*	*	*			*	*	*	*	۲۶	
۰	۵۵۰													*		*	*	*			*	*	*	*	۲۷	
۰	۱۲۸۰													*		*	*	*			*	*	*	*	۲۸	
۴۴۳	۲۹۲۸۰	۲	۴	۶	۲	۰	۲	۱	۱	۲	۰	۲	۶	۱	۴	۶	۶	۵	۴	۰	۰	۶	۸	۲	۱	
۴	۷۰۰۰		*	*	*		*	*	*	*	*	*	*	*	*	*	*	*	*	*	*	*	*	*	*	۲
۱۰۰	۵۰۰۰		*	*	*		*	*	*	*	*	*	*	*	*	*	*	*	*	*	*	*	*	*	*	۳
۲۰۰	۲۵۰۰	*	*	*	*		*	*	*	*	*	*	*	*	*	*	*	*	*	*	*	*	*	*	*	۴
۰	۱۰۰۰۰		*	*	*		*	*	*	*	*	*	*	*	*	*	*	*	*	*	*	*	*	*	*	۵
۰	۱۲۰۰		*	*	*		*	*	*	*	*	*	*	*	*	*	*	*	*	*	*	*	*	*	*	۶
۰	۸۰		*	*	*		*	*	*	*	*	*	*	*	*	*	*	*	*	*	*	*	*	*	*	۷
۱۰۰	۷۵۰۰	*	*	*	*		*	*	*	*	*	*	*	*	*	*	*	*	*	*	*	*	*	*	*	۷

شماره ردیف آبادی	آبادی	کده آبادی	نوع راه آبادی (کده)	تعداد خانوار	کل جمعیت	جمعیت عموال بیشتر	جمعیت باسواد	جمعیت شامل	فعالیت عمده کشاورزی						
									۱۰	۱۱	۱۲	۱۳	۱۴	۱۵	
۸	مهر آباد	۰۸۲۴۵۵	۲	۶۸	۴۰۴	۲۱۸	۲۲۷	۹۲	*	*	*	*	*	*	*
	بخش مرکزی			۲۵۹۵	۶۸۷۳۱	۱۰۸۲۱	۶۰۷۵	۲۰۳۶	۱۷	۱۲۱	۶۶	۰	۰	۰	۰
	دهستان ایرج			۳۶۹۰	۲۰۲۴۱	۳۳۱۵۱	۶۰۷۰	۶۳۴۳	۲۳	۱۷۱	۸	۰	۰	۰	۰
۱	افگرد	۰۸۲۴۸۸	۲	۱۶۱	۲۶۰	۵۴۰	۲۰۱	۹۹	*	*	*	*	*	*	*
۲	بشنیکه ایرج	۰۸۲۴۸۴	۲	۱۲۵	۳۱۸	۵۵۲	۲۱۲	۱۲۵	*	*	*	*	*	*	*
۳	بیدگل	۰۸۲۴۸۵	۲	۱۶۱	۳۸۷	۷۸۱	۲۱۱	۱۷۱	*	*	*	*	*	*	*
۴	بیاپی	۰۸۲۴۸۶	۲	۱۱	۱۶	۴۴	۸۱	۲۱	*	*	*	*	*	*	*
۵	تلمبه اخان	۰۸۲۴۸۸	۲	۲	۱۷	۲۲	۵	۴	*	*	*	*	*	*	*
۶	تلمبه بارانی	۰۸۲۴۸۹	۲	۲	۱۲	۱۷	۱۰	۷	*	*	*	*	*	*	*
۷	تلمبه حمیدی	۰۸۲۴۹۰	۲	۲	۹	۶	۲	۱	*	*	*	*	*	*	*
۸	تلمبه رحیمی	۰۸۲۴۹۲	۲	۱۰	۴۶	۶۲	۲۱	۲۱	*	*	*	*	*	*	*
۹	تلمبه سید ابو القاسم مروری	۰۸۲۴۹۳	۲	۱	۲	۵	۰	۱	*	*	*	*	*	*	*
۱۰	تلمبه فضل آباد	۰۸۲۴۹۴	۲	۲	۲	۵	۰	۲	*	*	*	*	*	*	*
۱۱	تلمبه ناصر فیلی	۰۸۲۴۹۶	۲	۱	۱	۱	۱	۱	*	*	*	*	*	*	*
۱۲	تیره جاغ	۰۸۲۴۹۷	۲	۱۶	۶۶	۵۲	۱۵	۱۷	*	*	*	*	*	*	*
۱۳	چاه اب	۰۸۲۴۹۸	۲	۲	۲۰	۵۱	۷	۵	*	*	*	*	*	*	*
۱۴	چاه مریک	۰۸۲۴۹۹	۲	۱۵	۱۰۰	۶۷	۲۲	۲۲	*	*	*	*	*	*	*
۱۵	چشمه تخت	۰۸۲۵۰۰	۲	۲	۱۱	۱۱	۶	۳	*	*	*	*	*	*	*
۱۶	حمام آباد	۰۸۲۵۰۱	۲	۱۷۰	۱۷۹	۳۰۷	۲۲	۲۲۰	*	*	*	*	*	*	*
۱۷	حسین آباد	۰۸۲۵۰۲	۱	۱۵	۹۱	۳۴	۲۳	۹۱	*	*	*	*	*	*	*
۱۸	حمام خشک	۰۸۲۵۰۳	۲	۱۲۵	۱۶۳	۲۶۸	۲۲۵	۱۲۲	*	*	*	*	*	*	*
۱۹	خور بیجان	۰۸۲۵۰۴	۳	۲۲	۳۴	۵۲	۲۴	۹	*	*	*	*	*	*	*
۲۰	داردان	۰۸۲۵۰۵	۱	۵	۲۰	۱۵	۴	۶	*	*	*	*	*	*	*
۲۱	درودزن	۰۸۲۵۰۶	۱	۲۸۵	۵۳۵	۳۱۲	۱۷۷	۲۵۹	*	*	*	*	*	*	*
۲۲	دره بیاد	۰۸۲۵۰۷	۲	۱۸۹	۱۱۲	۱۷۱	۲۲۹	۱۷۸	*	*	*	*	*	*	*
۲۳	دره مال	۰۸۲۵۰۸	۲	۶	۱۵	۴۱	۱۲	۲۱	*	*	*	*	*	*	*
۲۴	دشتک	۰۸۲۵۰۹	۲	۶۶۹	۲۱۲	۲۳۸	۱۰۳	۱۷۲	*	*	*	*	*	*	*
۲۵	رغاب آباد	۰۸۲۵۱۰	۳	۵	۲۹	۶۲	۱۰	۹	*	*	*	*	*	*	*
۲۶	ساختمان باصری	۰۸۲۵۱۱	۲	۱۲	۳۸	۶۵	۲۸	۴	*	*	*	*	*	*	*
۲۷	سعادت آباد	۰۸۲۵۱۲	۲	۲۲	۴۳	۶۲	۲۲	۱۰۰	*	*	*	*	*	*	*
۲۸	سهل آباد	۰۸۲۵۱۳	۲	۶۶	۲۶۷	۳۶۲	۱۲۸	۷۰	*	*	*	*	*	*	*
۲۹	شهرک	۰۸۲۵۱۵	۲	۳۷۱	۲۲۷	۱۲۱	۶۷	۲۰۲	*	*	*	*	*	*	*
۳۰	قدمگاه	۰۸۲۵۱۶	۱	۱۲	۶۱	۴۶	۱۷	۱۲	*	*	*	*	*	*	*
۳۱	قرخلو	۰۸۲۵۱۷	۲	۶۶	۲۹۶	۲۱۱	۳۲۱	۶۸	*	*	*	*	*	*	*
۳۲	قصر خلیل	۰۸۲۵۱۸	۲	۱۶۲	۸۱۶	۶۰۳	۲۲۲	۲۱۲	*	*	*	*	*	*	*
۳۳	قلعه نو	۰۸۲۵۱۹	۲	۱۰۵	۵۸۵	۳۳۴	۱۶۹	۱۱۴	*	*	*	*	*	*	*
۳۴	کندازی	۰۸۲۵۲۰	۲	۱۵۲	۷۲۱	۵۵۵	۲۵۲	۱۶۶	*	*	*	*	*	*	*
۳۵	کوی کارکنان ایستگاه	۰۸۲۵۲۱	۱	۲۸	۱۸۷	۱۳۴	۱۱۸	۴۳	*	*	*	*	*	*	*
۳۶	کل مکان باصری	۰۸۲۵۲۲	۲	۵۷	۲۴۲	۲۵۵	۱۳۰	۸۱	*	*	*	*	*	*	*
۳۷	کل مکان قحطان	۰۸۲۵۲۳	۲	۱۵۲	۸۵۲	۶۵۴	۲۲۲	۱۷۱	*	*	*	*	*	*	*
۳۸	کله دانی پهن علی شام اور	۰۸۲۵۲۶	۲	۲	۷	۵	۱	۱	*	*	*	*	*	*	*
۳۹	کله دانی حبیب ارجمند	۰۸۲۵۲۵	۲	۲	۲۱	۱۷	۶	۳	*	*	*	*	*	*	*
۴۰	کله زن	۰۸۲۵۲۴	۲	۷۲	۴۱۵	۲۰۹	۳۳۱	۶۱	*	*	*	*	*	*	*

کدوم راه آبادی: ۱. جاده اسفند، ۲. جاده شوره، ۳. جاده خاکی، ۴. ساید (اینگاه راه آهن) یا راه آبی، ۵. ناهنجار

تعداد گاو و گوساله	تعداد گوسفند و بز	تعمیرگاه شین آلات شادری	فروشگاه تعاونی	دستری بر وسیله نقلیه عمومی آرایه	تلفن	دستری بر روزنامه مجوز آرایه	صندوق پست	بیمارستانی رودسالی	دامپروری شین شین آرایه	پزشک	خانه بهداشت	مرکز بهداشتی درمانی	حمام	آموزشگاه کشت برود آرایه	مدرسه راهنمایی	دبستان	برق	آب لوله کشی	پایگاه تعاونی بست بستی	مرکز خدمات رودسالی	دفتر جهاد سازندگی	شورای اسلامی رودسالی	اماکن مذهبی مسلمانان	بنیاد مذهبی مسلمانان	شماره ردیف آبادی
۴۲	۴۱	۴۰	۳۹	۳۸	۳۷	۳۶	۳۵	۳۴	۳۳	۳۲	۳۱	۳۰	۲۹	۲۸	۲۷	۲۶	۲۵	۲۴	۲۳	۲۲	۲۱	۲۰	۱۹	۱۸	۱۷
۳	۵۰۰۰		*	*									*				*	*				*	*	*	۸
۲۹۷۷۵	۴۲۰۶۳۶	۶	۶۰	۱۳۲	۱۲	۲	۱۹	۲۴	۴۰	۱۶	۶	۲۳	۶۹	۵۰	۲۸	۱۷۴	۹۸	۱۲۹	۲۹	۲۰	۲	۱۶۶	۲۲۵	۷۱	
۲۱۲۸	۱۶۷۶۲	۰	۱۰	۱۲	۲	۰	۲	۵	۲	۱	۱	۲	۲	۲	۵	۱۶	۲	۱۸	۴	۲	۱	۲۳	۸		
۳۰۰	۱۵۰۰														*	*	*	*	*	*	*	*	*	*	۱
۱۲۰	۹۰۰۰		*	*					*			*			*	*	*	*	*	*	*	*	*	*	۲
۴۰۰	۲۸۰۰		*	*					*			*			*	*	*	*	*	*	*	*	*	*	۳
۶	۲۳۰																								۴
۲	۱۵۰																								۵
۱۶	.																								۶
.	.																								۷
۶	۲۵۰																								۸
.	.																								۹
.	۲۵۰																								۱۰
.	.																								۱۱
۷	۴۰۰																								۱۲
۶	۸۵																								۱۳
۱۲	۳۵۰			*																					۱۴
۲	۲۱۰																								۱۵
۷۰	۱۲۰۰		*	*				*										*			*	*	*	*	۱۶
۳	۱۴۲																								۱۷
۲	۱۰۰۰			*																					۱۸
.	۳۳۰																								۱۹
۴	۲۵۶																								۲۰
۲۵۰	۴۵۰۰		*	*	*		*								*	*	*	*	*	*	*	*	*	*	۲۱
۸۰	۷۰۰۰		*	*			*								*	*	*	*	*	*	*	*	*	*	۲۲
.	۶۰۰														*	*	*	*	*	*	*	*	*	*	۲۳
۶	۱۰۰۰۰		*	*							*			*	*	*	*	*	*	*	*	*	*	*	۲۴
۲	۵۰																								۲۵
۲۵	۱۳۰																								۲۶
۸۰	۱۰۵۰		*	*																					۲۷
۵۰	۱۳۰۰																								۲۸
۱۰۰	۲۰۰۰		*	*				*											*	*	*	*	*	*	۲۹
۵	۲۹۰																			*	*	*	*	*	۳۰
۳۵۰	۶۵۰۰																				*	*	*	*	۳۱
۱۵۰	۱۲۰۰			*																	*	*	*	*	۳۲
۳۰۰	۱۶۰۰																				*	*	*	*	۳۳
.	۵۷۰۰		*	*				*													*	*	*	*	۳۴
.	.		*	*	*		*	*		*	*	*	*	*	*	*	*	*	*	*	*	*	*	*	۳۵
۱۵	۷۰۰۰							*		*	*	*	*	*	*	*	*	*	*	*	*	*	*	*	۳۶
۸۰	۷۰۰۰		*	*				*		*	*	*	*	*	*	*	*	*	*	*	*	*	*	*	۳۷
.	۲۵۰																				*	*	*	*	۳۸
.	۲۶۰																				*	*	*	*	۳۹
۲۵۰	۴۰۰۰															*	*	*	*	*	*	*	*	*	۴۰

شماره ۹۸۰۶

شماره ردیف آبادی	آبادی	کده آبادی	نوع راه آبادی (کده)	تعداد خانوار	کل جمعیت	جمعیت عمال بیشتر	جمعیت باسواد	جمعیت مشاغل	نمایه عمده کشاورزی						
									۱۰- زراعت	۱۱- باغداری	۱۲- دامداری دامپروری	۱۳- پرورش طیور	۱۴- پرورش گاو ابریشم	۱۵- پرورش بز و گوسفند	۱۶- پرورش ماهی
۴۱	کلیجان	۰۸۳۵۲۵	۲	۱۲۶	۶۴۴	۴۷۷	۲۱۵	۱۵۸	*	*	*	*	*	*	*
۴۲	مالیچه	۰۸۳۵۲۶	۲	۲۲	۱۲۲	۱۶۹	۶۶	۵۰	*	*	*	*	*	*	*
۴۳	مایین	۰۸۳۵۲۷	۲	۸۸	۴۹۶	۳۷۳	۱۴۸	۹۴	*	*	*	*	*	*	*
۴۴	معصوم آباد	۰۸۳۵۲۱	۲	۲۵	۲۳۳	۱۰۲	۲۸	۲۸	*	*	*	*	*	*	*
۴۵	منگیان	۰۸۳۵۲۸	۱	۶	۲۳	۲۵	۱۶	۸	*	*	*	*	*	*	*
۴۶	میاندو	۰۸۳۵۲۲	۲	۵۷	۴۰۰	۲۱۲	۱۳۱	۹۷	*	*	*	*	*	*	*
۴۷	هاشم آباد	۰۸۳۵۲۳	۲	۲۴	۱۸۱	۱۱۰	۵۵	۲۱	*	*	*	*	*	*	*
دهستان حومه (مرودشت)															
۱	احمدعلی آباد	۰۸۳۵۸۵	۲	۸۷	۴۶۳	۳۲۵	۱۶۶	۸۰	*	*	*	*	*	*	*
۲	امین آباد	۰۸۳۵۸۶	۲	۱۷	۵۵	۶۱	۲۲	۱۷	*	*	*	*	*	*	*
۳	بادکن	۰۸۳۵۸۷	۲	۲۲	۶۱۲	۴۵۱	۱۰۶	۶۴	*	*	*	*	*	*	*
۴	بزیانک	۰۸۳۵۸۸	۲	۴۶	۳۵۲	۲۰۲	۶۷	۴۷	*	*	*	*	*	*	*
۵	پاهنگاه سر پل خان	۰۸۳۵۸۹	۱	۱	۱	۱	-	۱	*	*	*	*	*	*	*
۶	تاج آباد	۰۸۳۵۹۰	۲	۷۷	۴۷۰	۳۵۳	۲۱۱	۲۰	*	*	*	*	*	*	*
۷	تلمبه مهدس لیانک	۰۸۳۵۹۱	۲	۲	۱۷	۲۱	۳	۵	*	*	*	*	*	*	*
۸	چلییان	۰۸۳۵۹۲	۲	۱۲۱	۶۶۱	۵۵۳	۳۱۳	۳۸۱	*	*	*	*	*	*	*
۹	چوچان	۰۸۳۵۹۳	۲	۶۵	۲۲۵	۱۲۱	۱۱۸	۶۶	*	*	*	*	*	*	*
۱۰	چشمه سنگ پند	۰۸۳۵۹۴	۲	۲	۱۴	۶	۵	۲	*	*	*	*	*	*	*
۱۱	چهار طای	۰۸۳۵۹۵	۲	۱۱۱	۷۶۷	۴۹۴	۳۲۲	۲۲۱	*	*	*	*	*	*	*
۱۲	حسن آباد	۰۸۳۶۰۰	۱	۴	۶۲	۳۲	۳	۵	*	*	*	*	*	*	*
۱۳	خیر آباد	۰۸۳۶۰۱	۲	۱۰۷	۶۶۰	۴۹۴	۱۷۲	۱۷۱	*	*	*	*	*	*	*
۱۴	دولت آباد	۰۸۳۶۰۲	۲	۲۲۴	۱۲۵۶	۱۰۰۶	۶۶۵	۷۳۲	*	*	*	*	*	*	*
۱۵	ده بید	۰۸۳۶۰۳	۱	۲۴۸	۱۱۵۲	۸۷۸	۷۳۵	۶۳۱	*	*	*	*	*	*	*
۱۶	ده چاشته	۰۸۳۶۰۴	۲	۵۰	۷۶۲	۳۲۱	۱۱۴	۵۷	*	*	*	*	*	*	*
۱۷	رجا آباد	۰۸۳۶۰۵	۲	۲۸۲	۱۶۳۱	۱۱۱۶	۴۱۵	۲۰۶	*	*	*	*	*	*	*
۱۸	رستمچان	۰۸۳۶۰۶	۲	۲۲۱	۱۱۶	۸۳۶	۲۷۰	۱۹۱	*	*	*	*	*	*	*
۱۹	سلطان ولایت	۰۸۳۶۰۷	۲	۳۲۱	۱۷۷۳	۱۰۳۵	۶۳۵	۴۲۱	*	*	*	*	*	*	*
۲۰	شمس آباد تخت	۰۸۳۶۰۸	۱	۴۳۱	۳۵۳	۲۵۳	۱۶۵	۱۲۱	*	*	*	*	*	*	*
۲۱	شهر کهنه	۰۸۳۶۰۹	۱	۱۲۱	۶۶۶	۳۲۲	۱۶۳	۱۶۱	*	*	*	*	*	*	*
۲۲	شهر کولنی عصر	۰۸۳۶۱۰	۱	۱۷۷	۱۱۷	۹۱	۵۶	۲۰۵	*	*	*	*	*	*	*
۲۳	عز آباد	۰۸۳۶۱۱	۲	۹۵	۵۶۰	۴۱۰	۲۲۱	۱۵۷	*	*	*	*	*	*	*
۲۴	عماد آباد	۰۸۳۶۱۲	۲	۲۶۵	۱۲۳۵	۱۰۲۸	۶۳۲	۴۲۱	*	*	*	*	*	*	*
۲۵	فیروز ز	۰۸۳۶۱۳	۲	۴۰۴	۲۰۷۱	۱۵۲۱	۹۳۰	۴۸۳	*	*	*	*	*	*	*
۲۶	کناره	۰۸۳۶۱۴	۱	۱۱۶	۶۶۶	۴۶۶	۳۰۴	۲۲۱	*	*	*	*	*	*	*
۲۷	کوره های باقر آباد	۰۸۳۶۱۵	۲	۲۷	۹۸	۶۶	۴۳	۹۳	*	*	*	*	*	*	*
۲۸	کوشک	۰۸۳۶۱۶	۲	۴۹۸	۲۸۱۷	۱۶۳۹	۱۱۳۹	۶۳۵	*	*	*	*	*	*	*
۲۹	کاو داری شمس آباد	۰۸۳۶۱۷	۱	۹	۲۹	۲۷	۱۳	۱۷	*	*	*	*	*	*	*
۳۰	محمد آباد	۰۸۳۶۱۸	۲	۲۴۲	۱۲۷۵	۹۸۰	۶۸۹	۲۷۷	*	*	*	*	*	*	*
۳۱	مرغداری شهر بیارزارع	۰۸۳۶۱۹	۱	۱	۶	۶	۵	۱	*	*	*	*	*	*	*
۳۲	مرکز آموزش خدمات کشاورزی	۰۸۳۶۲۰	۱	۳۱۴	۱۴۷۹	۱۱۰۹	۸۴۹	۲۳۲	*	*	*	*	*	*	*
۳۳	مزرعه کلی خانی	۰۸۳۶۲۱	۲	۴	۲۳	۱۶	۱۳	۷	*	*	*	*	*	*	*
۳۴	مقصود آباد	۰۸۳۶۲۲	۲	۴۴	۴۰۰	۲۸۰	۱۲۰	۷۶	*	*	*	*	*	*	*
۳۵	هتل پر مهر لیس	۰۸۳۶۲۳	۱	۶۱	۲۸۱	۲۲۲	۱۷۴	۲۲	*	*	*	*	*	*	*

کده نوع راه آبادی: ۱- جاده اسفالت، ۲- جاده شوسه، ۳- جاده خاکی، ۴- مارو، ۵- سایر (بسیار راه آهین یا راه آبی)، ۵- ناشخص

شماره ردیف آبادی	آبادی	کده آبادی	نوع راه آبادی (کده)	تعداد خانوار	کل جمعیت	جمعیت عمال بیشتر	جمعیت باسواد	جمعیت شغل	فعالیت کشاورزی								
									۱۰	۱۱	۱۲	۱۳	۱۴	۱۵	۱۶		
	دهستان خفر کسفلی			۲۷۵۰	۲۱۰۴۶	۱۵۸۱۶	۹۲۱۲	۴۵۶۳	۲۱	۱۰	۱۰	۱۱	۱۲	۱۳	۱۴	۱۵	۱۶
۱	احمد آباد	۰۸۳۶۷۷	۲	۵۶	۲۲۷	۲۲۹	۱۲۹	۷۵	*	*	*	*	*	*	*	*	*
۲	اماز اده سلطان محمد	۰۸۳۶۷۸	۲	۲	۱۰	۸	۵	۲	*	*	*	*	*	*	*	*	*
۳	امیدیه	۰۸۳۶۷۹	۱	۲۲	۱۶۶	۱۲۰	۵۶	۳۶	*	*	*	*	*	*	*	*	*
۴	چنیز بخی	۰۸۳۶۸۰	۲	۸	۴۶	۲۱	۱۸	۹	*	*	*	*	*	*	*	*	*
۵	حاجی آباد	۰۸۳۶۸۱	۲	۳۰۱	۱۶۲۱	۱۱۹۲	۶۵۵	۳۵۸	*	*	*	*	*	*	*	*	*
۶	حسن آباد تل کهن	۰۸۳۶۸۲	۲	۱۶۶	۱۰۳۰	۷۷۲	۳۳۰	۱۷۴	*	*	*	*	*	*	*	*	*
۷	حسن آباد غول	۰۸۳۶۸۳	۲	۱۷	۱۷	۱۰	۴	۴	*	*	*	*	*	*	*	*	*
۸	حسن آباد	۰۸۳۶۸۴	۲	۱۲۸	۳۷۲	۵۵۶	۲۸۳	۱۶۵	*	*	*	*	*	*	*	*	*
۹	حسن آباد سر طو بیله	۰۸۳۶۸۵	۲	۲۹	۲۱۷	۱۸۱	۸۱	۵۰	*	*	*	*	*	*	*	*	*
۱۰	خلف طاهو شه	۰۸۳۶۸۶	۲	۱۶۸	۹۳۰	۶۸۸	۳۷۳	۱۹۷	*	*	*	*	*	*	*	*	*
۱۱	دشتبال	۰۸۳۶۸۷	۲	۷۸	۴۰۵	۳۰۳	۱۸۹	۱۰۲	*	*	*	*	*	*	*	*	*
۱۲	رضا آباد چوچین	۰۸۳۶۸۸	۲	۵۳	۲۹۶	۲۱۷	۱۲۰	۵۱	*	*	*	*	*	*	*	*	*
۱۳	زنگی آباد	۰۸۳۶۹۰	۱	۶۰۶	۳۲۳	۲۲۲	۱۶۰	۳۲۷	*	*	*	*	*	*	*	*	*
۱۴	شهر آباد بزرگ	۰۸۳۶۹۱	۲	۲۰۶	۱۰۶۹	۷۲۷	۳۰۴	۲۵۵	*	*	*	*	*	*	*	*	*
۱۵	شول سارویی	۰۸۳۶۹۲	۲	۲۲۰	۱۲۱۹	۱۰۰۷	۶۳۶	۲۸۵	*	*	*	*	*	*	*	*	*
۱۶	علیخاندان آباد	۰۸۳۶۹۳	۲	۱۲۹	۷۲۸	۵۴۰	۳۰۱	۱۵۳	*	*	*	*	*	*	*	*	*
۱۷	فتح آباد کسفلی	۰۸۳۶۹۴	۱	۶۵۶	۳۶۷۵	۲۸۲۷	۱۵۴۵	۸۵۵	*	*	*	*	*	*	*	*	*
۱۸	قاسم آباد ماروشی	۰۸۳۶۹۵	۲	۲۸۹	۱۷۱۳	۱۲۰۰	۷۷۲	۳۴۵	*	*	*	*	*	*	*	*	*
۱۹	کرم آباد	۰۸۳۶۹۶	۲	۳۳۰	۱۸۳۸	۱۳۲۹	۷۴۷	۳۵۰	*	*	*	*	*	*	*	*	*
۲۰	کتاج شیدی	۰۸۳۶۹۷	۲	۶	۲۸	۲۵	۱۱	۱۱	*	*	*	*	*	*	*	*	*
۲۱	مجتمع مسکونی شرکت زراعی	۰۸۳۶۹۸	۲	۱	۹	۷	۰	۲	*	*	*	*	*	*	*	*	*
۲۲	مزرعه سیدی	۰۸۳۷۰۰	۲	۲	۱۵	۱۱	۵	۲	*	*	*	*	*	*	*	*	*
۲۳	معصوم آباد	۰۸۳۷۰۲	۲	۱۰۰	۵۴۵	۴۰۲	۲۲۳	۱۳۱	*	*	*	*	*	*	*	*	*
۲۴	مقصود آباد	۰۸۳۷۰۴	۲	۱۲	۷۳	۶۰	۳۴	۱۶	*	*	*	*	*	*	*	*	*
۲۵	میان قلعه	۰۸۳۷۰۵	۲	۸۸	۵۰۹	۴۰۹	۲۲۰	۱۳۰	*	*	*	*	*	*	*	*	*
۲۶	هفتیجان	۰۸۳۷۰۷	۲	۷۰	۷۷۲	۳۰۰	۱۷۶	۸۰	*	*	*	*	*	*	*	*	*
	دهستان خفر کسفلیا			۴۲۶۹	۲۱۶۸۵	۱۶۳۰	۱۰۱۷۷	۴۸۹۳	۲۲	۱۹	۲۱	۲۱	۲۱	۲۱	۲۱	۲۱	۲۱
۱	ابن اشرف	۰۸۳۷۳۹	۲	۴۵	۳۵۴	۲۸۹	۱۱۱	۵۶	*	*	*	*	*	*	*	*	*
۲	احمد آباد کته	۰۸۳۷۴۰	۲	۱۰۴	۵۴۴	۳۹۲	۲۰۹	۱۹	*	*	*	*	*	*	*	*	*
۳	احمد علی آباد	۰۸۳۷۴۱	۲	۲۸	۱۵۲	۱۱۲	۶۶	۳۶	*	*	*	*	*	*	*	*	*
۴	امیناب کرفکی	۰۸۳۷۴۲	۱	۹	۴۶	۳۵	۲۰	۸	*	*	*	*	*	*	*	*	*
۵	انجیره	۰۸۳۷۴۴	۲	۱۵۲	۸۲۱	۶۰۰	۳۶۱	۱۴۱	*	*	*	*	*	*	*	*	*
۶	اهر کده	۰۸۳۷۴۵	۱	۲۸۶	۱۶۰۲	۱۵۷۶	۹۳۲	۴۳۴	*	*	*	*	*	*	*	*	*
۷	بزمیان	۰۸۳۷۴۷	۲	۱۱۷	۷۳۸	۴۷۲	۲۹۶	۱۰۱	*	*	*	*	*	*	*	*	*
۸	تلمبه کاغذ خرویی	۰۸۳۷۴۷	۲	۲	۸	۸	۸	۳	*	*	*	*	*	*	*	*	*
۹	تلمبه محمد مراد قیباغی	۰۸۳۷۵۱	۲	۲	۱۰	۱۰	۹	۴	*	*	*	*	*	*	*	*	*
۱۰	چشمه انجیره	۰۸۳۷۵۲	۲	۸	۵۲	۴۱	۳۳	۱۰	*	*	*	*	*	*	*	*	*
۱۱	حاجی آباد	۰۸۳۷۵۴	۲	۲	۲۰	۱۸	۱۴	۵	*	*	*	*	*	*	*	*	*
۱۲	حسن آباد سترلو	۰۸۳۷۵۵	۲	۱۸۱	۱۰۰۸	۷۲۹	۴۱۶	۱۷۴	*	*	*	*	*	*	*	*	*
۱۳	راهنویه	۰۸۳۷۵۸	۱	۹۵	۴۹۶	۳۷۱	۲۱۷	۹۰	*	*	*	*	*	*	*	*	*
۱۴	رهتور ان تخت طاوس	۰۸۳۷۵۹	۱	۱	۲	۲	۲	۲	*	*	*	*	*	*	*	*	*
۱۵	روزیان	۰۸۳۷۶۰	۲	۵۶	۲۷۹	۲۰۶	۱۱۱	۶۶	*	*	*	*	*	*	*	*	*
۱۶	سعادت آباد کسفلی	۰۸۳۷۶۱	۲	۲۲	۱۲۰	۸۷	۴۳	۳۰	*	*	*	*	*	*	*	*	*
۱۷	سعادت آباد علیا	۰۸۳۷۶۲	۲	۲۶	۱۲۵	۹۲	۴۹	۲۲	*	*	*	*	*	*	*	*	*

کده نوع راه آبادی: ۱ جاده اسفالت، ۲ جاده شوسه، ۳ جاده خاکی، ۴ مارو، ۵ سایر (اینگاه راه آهن یا راه آبی)، ۵۱ ناشناس

تعداد گاو و گوساله	تعداد گوسفند و بز	تیمبرگاه این آلات کشاورزی	فروشگاه تعاونی	دسترسی به وسیله نقلیه عمومی در آبادی	تلفن	دسترسی به روزنامه و مجله در آبادی	صدوق پست	بیمار و دامهای در دستبالی	دانشگاه پست و مخابرات	پزشک	خانه بهداشت	مرکز بهداشتی درمانی	حمام	آموزشگاه تخصصی کشاورزی	مدرسه راهنمایی	دبستان	برق	آب لوله کشی	پایگاه خدمات بیج	مرکز خدمات در دستبالی	دفتر بهداشت اساندمی	شورای اسلامی در دستبالی	اماکن مذهبی مسلمانان	بنیاد مذهبی مسلمانان	شماره در دفتر آبدی
۴۲	۴۱	۴۰	۳۹	۳۸	۳۷	۳۶	۳۵	۳۴	۳۳	۳۲	۳۱	۳۰	۲۹	۲۸	۲۷	۲۶	۲۵	۲۴	۲۳	۲۲	۲۱	۲۰	۱۹	۱۸	۱۷
۲۰۲۲	۷۰۶۹۷	۲	۷	۱۲	۱	۰	۲	۲	۲	۲	۰	۲	۸	۱۱	۶	۲۱	۱۸	۲۲	۶	۲	۰	۱۸	۲۲	۹	-
۱۰۰	۲۰۰۰												*	*		*	*	*	*	*		*	*	۱	۱
.	.			*									*	*		*	*	*	*	*		*	*	۲	۲
.	۱۴۵۰												*	*		*	*	*	*	*		*	*	۳	۳
.	۵۲۰												*	*		*	*	*	*	*		*	*	۴	۴
۸۰	۲۰۰۰		*	*									*	*	*	*	*	*	*	*		*	*	۵	۵
۳۰	۲۰۰۰		*	*									*	*	*	*	*	*	*	*		*	*	۶	۶
.	۳۰۰												*	*	*	*	*	*	*	*		*	*	۷	۷
۳۷	۲۵۰۰												*	*	*	*	*	*	*	*		*	*	۸	۸
.	۸۰۰۰												*	*	*	*	*	*	*	*		*	*	۹	۹
۵۵	۵۷۰۰			*									*	*	*	*	*	*	*	*		*	*	۱۰	۱۰
.	۱۲۲۲							*					*	*	*	*	*	*	*	*		*	*	۱۱	۱۱
.	۲۲۰۰												*	*	*	*	*	*	*	*		*	*	۱۲	۱۲
۲۵۰	۱۸۰۰	*	*	*			*	*	*	*	*	*	*	*	*	*	*	*	*	*		*	*	۱۳	۱۳
۵۰۰	۲۵۰		*	*			*	*	*	*	*	*	*	*	*	*	*	*	*	*		*	*	۱۴	۱۴
۱۰۰	۶۰۰۰		*	*			*	*	*	*	*	*	*	*	*	*	*	*	*	*		*	*	۱۵	۱۵
۳۰	۸۰۰			*			*	*	*	*	*	*	*	*	*	*	*	*	*	*		*	*	۱۶	۱۶
۲۰۵	۱۱۰۰		*	*	*	*	*	*	*	*	*	*	*	*	*	*	*	*	*	*	*	*	*	۱۷	۱۷
۵۰۰	۴۰۰۰		*	*	*	*	*	*	*	*	*	*	*	*	*	*	*	*	*	*	*	*	*	۱۸	۱۸
۱۰۰	۲۰۰۰۰	*	*	*			*	*	*	*	*	*	*	*	*	*	*	*	*	*	*	*	*	۱۹	۱۹
.	۱۱۳۰												*	*	*	*	*	*	*	*		*	*	۲۰	۲۰
۳۰	.												*	*	*	*	*	*	*	*		*	*	۲۱	۲۱
.	۲۱۵												*	*	*	*	*	*	*	*		*	*	۲۲	۲۲
۳۰	۱۱۰۰												*	*	*	*	*	*	*	*		*	*	۲۳	۲۳
.	۱۱۰۰												*	*	*	*	*	*	*	*		*	*	۲۴	۲۴
.	۴۰۰۰			*			*	*	*	*	*	*	*	*	*	*	*	*	*	*		*	*	۲۵	۲۵
۷۵	۲۰۰			*			*	*	*	*	*	*	*	*	*	*	*	*	*	*	*	*	*	۲۶	۲۶
۱۳۱۲	۵۱۶۱۷	۱	۹	۹	۳	۱	۳	۳	۰	۲	۱	۲	۵	۶	۶	۱۲	۱۲	۱۷	۵	۱	۰	۲۲	۲۷	۸	۱
۵۰	۵۰			*									*	*	*	*	*	*	*	*		*	*	۲	۲
۳۰	۹۰۰			*									*	*	*	*	*	*	*	*		*	*	۳	۳
۵۰	۳۰۰			*									*	*	*	*	*	*	*	*		*	*	۴	۴
.	.			*									*	*	*	*	*	*	*	*		*	*	۵	۵
۷۰	۱۵۰۰		*	*	*	*	*	*	*	*	*	*	*	*	*	*	*	*	*	*	*	*	*	۶	۶
۱۰۰	۱۳۰۰		*	*	*	*	*	*	*	*	*	*	*	*	*	*	*	*	*	*	*	*	*	۷	۷
۱۰۰	۲۰۰		*	*	*	*	*	*	*	*	*	*	*	*	*	*	*	*	*	*	*	*	*	۸	۸
.	۱۱۵			*	*	*	*	*	*	*	*	*	*	*	*	*	*	*	*	*	*	*	*	۹	۹
.	.			*	*	*	*	*	*	*	*	*	*	*	*	*	*	*	*	*	*	*	*	۱۰	۱۰
.	۸۰۰			*	*	*	*	*	*	*	*	*	*	*	*	*	*	*	*	*	*	*	*	۱۱	۱۱
.	۶۰۰			*	*	*	*	*	*	*	*	*	*	*	*	*	*	*	*	*	*	*	*	۱۲	۱۲
۱۴	۱۰۰۰		*	*	*	*	*	*	*	*	*	*	*	*	*	*	*	*	*	*	*	*	*	۱۳	۱۳
۵۰	۵۵۰		*	*	*	*	*	*	*	*	*	*	*	*	*	*	*	*	*	*	*	*	*	۱۴	۱۴
.	.			*	*	*	*	*	*	*	*	*	*	*	*	*	*	*	*	*	*	*	*	۱۵	۱۵
۱۰۰	۱۴۰۰		*	*	*	*	*	*	*	*	*	*	*	*	*	*	*	*	*	*	*	*	*	۱۶	۱۶
۱۵	۹۰۰			*	*	*	*	*	*	*	*	*	*	*	*	*	*	*	*	*	*	*	*	۱۷	۱۷
۱	۲۰۰			*	*	*	*	*	*	*	*	*	*	*	*	*	*	*	*	*	*	*	*	۱۸	۱۸

فصلیت کشاورزی										نوع راه آبادی (کد)	کد آبادی	آبادی		
پرورش ماهی	پرورش زنبورسل	پرورش کرم ابریشم	پرورش طیور	دامداری دامپهیزی	باغداری	زراعت	جمعیت شغل	جمعیت باسواد	جمعیت عمال و بیشتر					
۱۶	۱۵	۱۴	۱۳	۱۲	۱۱	۱۰	۹	۸	۷	۶	۵	۴	۳	۲
							۱۱۲	۲۲۸	۳۷۸	۵۱۵	۹۶	۲	۰۸۲۷۶۲
							۱۴۰۴	۳۱۱۷	۴۵۶۵	۵۹۶۵	۱۲۱۷	۱	۰۸۲۷۶۴
							۵۴۵	۱۶۰۹	۲۴۲۲	۳۰۰۸	۷۰۰	۱	۰۸۲۷۶۵
			*				۱۶۱	۳۵۱	۲۷۲	۵۲۲	۸۲	۱	۰۸۲۷۶۸
							۶۶۲	۲۳۸	۳۳۱	۱۵۵۲	۲۲۲	۱	۰۸۲۷۷۰
							۱۲	۱۵	۷۵	۹۹	۱۷	۲	۰۸۲۷۷۱
							۶۶۲	۲۸۸	۳۱۴	۸۶۵	۱۵۶	۱	۰۸۲۷۷۲
			*				۳۰۵	۴۴۳	۷۴۸	۹۶۲	۱۶۶	۱	۰۸۲۷۷۳
							۱۶	۱۸	۵۱	۶۲	۱۱	۱	۰۸۲۷۷۷
							۳۲	۴۳	۸۲	۱۰۸	۱۷	۲	۰۸۲۷۷۸
							۵۲	۱۱۴	۳۶۱	۴۵۲	۴۲	۲	۰۸۲۷۷۹
							۱۷	۹۵	۲۱۲	۳۰۲	۵۲	۲	۰۸۲۷۸۰
							۲	۰	۴	۶	۱	۱	۰۸۲۷۸۱
							۳	۶	۷	۱۱	۱	۱	۰۸۲۷۸۲
							۱	۰	۲	۲	۱	۲	۰۸۲۷۸۶
							۲	۱	۲	۲	۱	۱	۰۸۲۷۸۷
							۱۹	۳۱	۵۷	۸۵	۱۷	۲	۰۸۲۷۹۲
							۱۲۷	۲۰۲	۵۰۹	۷۸۶	۱۱۶	۲	۰۸۲۷۹۴
							۶	۱	۱۱	۱۶	۲	۲	۰۸۲۷۹۶
			۱۴	۵۲	۱۱	۵۲	۵۴۳۳	۸۰۷۸۱	۲۰۷۸۷	۲۷۶۶۲	۴۶۲۴			دوستانر امجد
							۴۲	۳۶	۱۷۲	۲۲۰	۲۷	۲	۰۸۲۸۵۱
							۱۱۱	۲۰۲	۲۳۰	۲۸۵	۱۷	۲	۰۸۲۸۵۲
							۹۲	۳۱	۱۱۴	۱۳۸	۲۲	۲	۰۸۲۸۵۳
							۴۲	۸۶	۳۸۱	۹۹۹	۳۵	۲	۰۸۲۹۱۷
							۱۲۵	۳۳۷	۵۴۴	۶۰۹	۱۲۶	۲	۰۸۲۹۵۴
							۱۰۶	۲۶۱	۴۱۹	۵۶۹	۹۷	۱	۰۸۲۸۵۴
							۱۲۱	۱۹۰	۲۶۲	۲۸۱	۷۸	۲	۰۸۲۸۵۶
							۱۵	۱۷	۳۴	۹۶	۱۷	۲	۰۸۲۸۵۷
							۶۲	۷۲	۲۰۵	۷۸	۱۰۴	۲	۰۸۲۸۵۸
							۲	۶	۷	۱۱	۲	۱	۰۸۲۸۶۰
							۳۶	۲۲۵	۳۸۱	۵۳۰	۸۷	۲	۰۸۲۸۶۲
							۱۶۱	۶۳۲	۵۵۶	۷۲۷	۱۲۰	۲	۰۸۲۸۶۳
							۴۷	۸۹	۱۷۱	۲۳۵	۴۲	۱	۰۸۲۸۶۴
							۶۰	۱۲۱	۲۱۹	۲۱۲	۵۶	۱	۰۸۲۸۶۵
							۱۱۱	۳۳۲	۶۷۲	۵۲۲	۹۲	۲	۰۸۲۸۶۶
							۱۵۶	۳۵۶	۵۷۵	۷۶۲	۱۲۶	۱	۰۸۲۸۶۸
							۳۳	۹۸	۱۵۲	۱۹۳	۲۲	۲	۰۸۲۸۶۹
							۴۱۰	۲۹۰	۴۸۲	۶۵۵	۱۰۶	۲	۰۸۲۸۷۰
							۹۲	۲۳۴	۳۸۶	۵۱۴	۹۰	۲	۰۸۲۸۷۱
							۲	۵	۶	۸	۱	۱	۰۸۲۸۷۲
							۱۵۶	۲۸۰	۴۲۶	۷۰۲	۱۱۱	۲	۰۸۲۸۷۳
							۹۲	۶۲۲	۴۰۴	۵۱۹	۷۸	۲	۰۸۲۸۷۴
							۱۱	۱۱	۲۴	۲۸	۸	۲	۰۸۲۸۷۵
							۴۹	۸۲	۱۶۱	۲۰۵	۲۱	۲	۰۸۲۸۷۶

کد نوع راه آبادی، جاده اسفالت ۱، جاده شوسه ۲، جاده خاکی ۳، ماره ۴، سایر (اینگاه راه آهن، راه آبی ۵)، نامشخص ۶

شماره ردیف آبادی	آبادی	کد آبادی	نوع راه آبادی (کد)	تعداد خانوار	کل جمعیت	جمعیت عمال بیشتر	جمعیت باسواد	جمعیت مثلث	فصایت عمده کشاورزی						
									زراعت	باغداری	دامداری دامپروری	پرورش طیور	پرورش گاو ابریشم	پرورش بز و گوسفند	پرورش ماهی
۱	۲	۳	۴	۵	۶	۷	۸	۹	۱۰	۱۱	۱۲	۱۳	۱۴	۱۵	۱۶
۲۵	دم افشان	۰۸۳۸۷۷	۳	۶۹	۴۴۴	۲۶۸	۲۱۳	۸۴	*	*	*	*	*	*	*
۲۶	دولت آباد	۰۸۳۸۷۸	۱	۴۷	۲۶۹	۱۹۲	۱۲۳	۴۷	*	*	*	*	*	*	*
۲۷	رامجردی	۰۸۳۸۷۹	۲	۵۹	۳۲۴	۲۴۲	۱۵۱	۶۲	*	*	*	*	*	*	*
۲۸	رز منجان	۰۸۳۸۸۰	۲	۵۴	۳۳۱	۲۵۶	۳۵۱	۷۰	*	*	*	*	*	*	*
۲۹	زراره	۰۸۳۸۸۱	۲	۸۹	۱۹۴	۲۷۰	۲۵۲	۹۹	*	*	*	*	*	*	*
۳۰	زرقانک	۰۸۳۸۸۲	۱	۱۰۲	۱۹۵	۴۰۰	۲۲۲	۶۶	*	*	*	*	*	*	*
۳۱	زرگران	۰۸۳۸۸۳	۱	۱۹۵	۱۲۱۰	۶۸۹	۵۰۰	۲۲۴	*	*	*	*	*	*	*
۳۲	شاهچگان	۰۸۳۸۸۵	۲	۶۳	۳۲۵	۱۶۱	۸۱	۴۳	*	*	*	*	*	*	*
۳۳	شردکتر اعین شکارستان	۰۸۳۸۸۶	۲	۸	۵۴	۳۳	۶۱	۱۱	*	*	*	*	*	*	*
۳۴	شردکتر سایبر	۰۸۳۸۸۷	۱	۸	۴۳	۱۴	۶۲	۲۵	*	*	*	*	*	*	*
۳۵	شهرک طالقانی	۰۸۳۸۸۹	۲	۱۱۱	۶۸۶	۴۳۵	۲۸۲	۵۳۱	*	*	*	*	*	*	*
۳۶	عباس آباد	۰۸۳۸۹۰	۲	۶۸	۴۵۴	۲۳۲	۲۰۲	۷۵	*	*	*	*	*	*	*
۳۷	فناورک	۰۸۳۸۹۱	۱	۶۶	۲۱۴	۱۳۰	۲۱۲	۹۷	*	*	*	*	*	*	*
۳۸	فتوح آباد	۰۸۳۸۹۲	۲	۱۱۲	۳۶۶	۱۹۶	۱۸۱	۱۲۱	*	*	*	*	*	*	*
۳۹	فخر آباد	۰۸۳۸۹۳	۲	۶۶	۴۰۷	۲۲۰	۲۲۲	۳۸	*	*	*	*	*	*	*
۴۰	قاسم آباد	۰۸۳۸۹۴	۱	۹۹	۵۳۸	۴۰۴	۲۸۲	۸۶	*	*	*	*	*	*	*
۴۱	کمر زرد	۰۸۳۸۹۶	۲	۲۸	۲۶۸	۱۹۶	۱۲۱	۴۶	*	*	*	*	*	*	*
۴۲	کوشک	۰۸۳۸۹۷	۱	۲۰۱	۱۲۰۳	۸۷۱	۵۵۰	۲۲۵	*	*	*	*	*	*	*
۴۳	کوه سبز	۰۸۳۸۹۸	۱	۳۸	۲۲۲	۱۶۸	۱۰۴	۲۲۲	*	*	*	*	*	*	*
۴۴	کرو ازجان	۰۸۳۸۹۹	۳	۱۲	۹۶	۴۱	۴۳	۸۱	*	*	*	*	*	*	*
۴۵	گند اشلو علیا	۰۸۳۹۰۰	۲	۲۲۲	۱۲۴۱	۷۸۰	۶۵۰	۲۵۲	*	*	*	*	*	*	*
۴۶	گودرز شک	۰۸۳۹۰۱	۲	۶۱	۴۶۰	۲۷۳	۲۰۵	۷۷	*	*	*	*	*	*	*
۴۷	ماده بانان	۰۸۳۹۰۲	۲	۴۰	۲۲۵	۱۷۱	۸۶	۴۸	*	*	*	*	*	*	*
۴۸	مجتمع صنعتی گوشت	۰۸۳۹۰۳	۱	۱۳۵	۷۸۱	۵۰۸	۴۴۲	۱۴۶	*	*	*	*	*	*	*
۴۹	مجد آباد	۰۸۳۹۰۴	۲	۸۲	۲۴۲۹	۱۶۴۵	۹۷۴	۴۱۷	*	*	*	*	*	*	*
۵۰	مزرعه جادنی	۰۸۳۹۰۸	۲	۳	۸۱	۲۱	۸	۷	*	*	*	*	*	*	*
۵۱	ملک آباد	۰۸۳۹۱۰	۲	۱۱۸	۶۷۶	۴۹۶	۲۸۵	۳۳۱	*	*	*	*	*	*	*
۵۲	منصور آباد	۰۸۳۹۱۱	۲	۲۲	۱۴۱	۹۹	۵۹	۱۲	*	*	*	*	*	*	*
۵۳	نهر آباد	۰۸۳۹۱۲	۲	۹۶	۶۰۴	۴۵۷	۲۹۷	۱۳۰	*	*	*	*	*	*	*
۵۴	شکارستان	۰۸۳۹۱۴	۲	۷۸	۴۶۲	۲۷۸	۳۲۲	۱۰۵	*	*	*	*	*	*	*
۵۵	نوشهجان	۰۸۳۹۱۵	۲	۷۲	۴۵۷	۲۵۷	۲۴۰	۸۶	*	*	*	*	*	*	*
دهستان کامفیروز															
۱	ابماهی	۰۸۳۹۸۱	۳	۲۲	۹۲۲	۶۳۱	۲۲۲	۴۶	*	*	*	*	*	*	*
۲	اله مراد خانی	۰۸۳۹۸۲	۲	۸۰	۴۰۵	۲۶۲	۱۶۱	۱۰۲	*	*	*	*	*	*	*
۳	بادامچه	۰۸۳۹۸۵	۲	۲۲	۸۴۱	۱۱۱	۳۵	۲۲	*	*	*	*	*	*	*
۴	بادامک	۰۸۳۹۸۶	۱	۲۴	۱۶۶	۲۲۱	۶۳	۲۸	*	*	*	*	*	*	*
۵	بکیان	۰۸۳۹۸۸	۱	۲۶۶	۳۴۱	۲۰۷	۵۹	۲۲	*	*	*	*	*	*	*
۶	بلوط بریغ	۰۸۳۹۸۹	۴	۱	۲	۲	۰	۰	*	*	*	*	*	*	*
۷	بیلو	۰۸۳۹۹۰	۲	۱۹۶	۱۰۴۰	۷۸۸	۴۶۲	۲۱۱	*	*	*	*	*	*	*
۸	پالنگری دهته	۰۸۳۹۹۱	۲	۱۱۴	۶۹۲	۵۲۷	۳۲۰	۱۵۹	*	*	*	*	*	*	*
۹	پالنگری شو	۰۸۳۹۹۲	۲	۱۲۲	۶۶۶	۵۴۱	۲۵۷	۱۵۵	*	*	*	*	*	*	*
۱۰	پالنگری	۰۸۳۹۹۳	۲	۵۶	۲۴۲	۲۴۶	۷۲	۷۲	*	*	*	*	*	*	*
۱۱	بیرهن علی	۰۸۳۹۹۴	۲	۲۷	۱۲۲	۱۲۲	۷۸	۴۴	*	*	*	*	*	*	*
۱۲	چمزیر	۰۸۳۹۹۷	۲	۵۲	۲۶۲	۱۸۸	۱۹	۵۵	*	*	*	*	*	*	*

کد نوع راه آبادی: ۱ جاده اسفالت، ۲ جاده شوسه، ۳ جاده خاکی، ۴ مارود، ۵ سایر (اینگاه راه آسین یا راه آبی)، ۵۱ نامشخص

تعداد گاو و گوساله	تعداد گوسفند و بز	تعمیرگاه آیین آلات کش درزی	فروشگاه تعاونی	دستری به سیر تقویم عمومی در بزرگی	مغزن	دستری به روزنامه و مجله در بزرگی	صندوق پست	بیمار و دامای روستایی	دانشگاه کهنین در بزرگی	پزشک	خانه بهداشت	مرکز بهداشتی درمانی	خام	آموزش با صنعت مواد آموزی	مدرسه راهنمایی	دبستان	برن	آب لوله کشی	پایگاه خدمات بروج	مرکز خدمات روستایی	دفتر بهداشت سازمان	شورای اسلامی روستایی	اماکن مذهبی مسلمانان	بنای مذهبی مسلمانان	شماره ردیف آبادی
۴۲	۵۰			*					*					*				*				*		۲۵	
	۲۰			*					*					*				*				*		۲۶	
	۱۰۰			*				*	*			*		*				*				*		۲۷	
	۴۳			*				*	*			*		*				*				*		۲۸	
	۲۰			*				*	*			*		*				*				*		۲۹	
	۱۵			*				*	*			*		*				*				*		۳۰	
	۲۵۰			*			*	*	*			*		*				*				*		۳۱	
	۱۰۰			*				*	*			*		*				*				*		۳۲	
	۱			*				*	*			*		*				*				*		۳۳	
	۰			*				*	*			*		*				*				*		۳۴	
	۷			*				*	*			*		*				*				*		۳۵	
	۱۰۰			*				*	*			*		*				*				*		۳۶	
	۱۰۰			*				*	*			*		*				*				*		۳۷	
	۱۰۰			*				*	*			*		*				*				*		۳۸	
	۲۰			*				*	*			*		*				*				*		۳۹	
	۶۰			*				*	*			*		*				*				*		۴۰	
	۲۰			*				*	*			*		*				*				*		۴۱	
	۱۵۰			*				*	*			*		*				*				*		۴۲	
	۰			*				*	*			*		*				*				*		۴۳	
	۵			*				*	*			*		*				*				*		۴۴	
	۲۰			*				*	*			*		*				*				*		۴۵	
	۱۰			*				*	*			*		*				*				*		۴۶	
	۲۰			*				*	*			*		*				*				*		۴۷	
۲۲۵۰	۲۰۹۰۰	*	*	*	*	*	*	*	*	*	*	*	*	*	*	*	*	*	*	*	*	*	*	۴۸	
۴۰۰	۲۰۰۰	*	*	*	*	*	*	*	*	*	*	*	*	*	*	*	*	*	*	*	*	*	*	۴۹	
۱۶۰	۰	*	*	*	*	*	*	*	*	*	*	*	*	*	*	*	*	*	*	*	*	*	*	۵۰	
۱۰	۲۲۰۰	*	*	*	*	*	*	*	*	*	*	*	*	*	*	*	*	*	*	*	*	*	*	۵۱	
۴۰	۲۲۰	*	*	*	*	*	*	*	*	*	*	*	*	*	*	*	*	*	*	*	*	*	*	۵۲	
۷۰	۲۰۰۰	*	*	*	*	*	*	*	*	*	*	*	*	*	*	*	*	*	*	*	*	*	*	۵۳	
۱۵۰	۱۲۵۰	*	*	*	*	*	*	*	*	*	*	*	*	*	*	*	*	*	*	*	*	*	*	۵۴	
۲۰	۵۰۰	*	*	*	*	*	*	*	*	*	*	*	*	*	*	*	*	*	*	*	*	*	*	۵۵	
۴۸۹۸	۲۱۰۲۱	۱	۱۰	۱۳	۰	۰	۲	۳	۱۸	۲	۲	۳	۲۸	۷	۳	۰	۱۶	۶	۲	۰	۲۲	۲۵	۱۲	۱	
۲	۲۲۰۰	*	*	*	*	*	*	*	*	*	*	*	*	*	*	*	*	*	*	*	*	*	*	۲	
۸۰	۹۰۰	*	*	*	*	*	*	*	*	*	*	*	*	*	*	*	*	*	*	*	*	*	*	۳	
۰	۱۲۰۰	*	*	*	*	*	*	*	*	*	*	*	*	*	*	*	*	*	*	*	*	*	*	۴	
۲۳	۱۲۶	*	*	*	*	*	*	*	*	*	*	*	*	*	*	*	*	*	*	*	*	*	*	۵	
۴۰۰	۰	*	*	*	*	*	*	*	*	*	*	*	*	*	*	*	*	*	*	*	*	*	*	۶	
۰	۰	*	*	*	*	*	*	*	*	*	*	*	*	*	*	*	*	*	*	*	*	*	*	۷	
۶۰۰	۹۰۰	*	*	*	*	*	*	*	*	*	*	*	*	*	*	*	*	*	*	*	*	*	*	۸	
۵۰	۲۰۰	*	*	*	*	*	*	*	*	*	*	*	*	*	*	*	*	*	*	*	*	*	*	۹	
۸۰	۵۰۰	*	*	*	*	*	*	*	*	*	*	*	*	*	*	*	*	*	*	*	*	*	*	۱۰	
۱۲	۱۱۰۰	*	*	*	*	*	*	*	*	*	*	*	*	*	*	*	*	*	*	*	*	*	*	۱۱	
۲۰	۹۰۰	*	*	*	*	*	*	*	*	*	*	*	*	*	*	*	*	*	*	*	*	*	*	۱۲	
۱۵۰	۱۲۰۰	*	*	*	*	*	*	*	*	*	*	*	*	*	*	*	*	*	*	*	*	*	*	۱۳	

شماره ردیف آبادی	آبادی	کد آبادی	نوع راه آبادی (کد)	تعداد خانوار	کل جمعیت	جمعیت عساکر و پیشتر	جمعیت باسواد	جمعیت شامل	فعالیت عمده کسب درزی						
									۱۰	۱۱	۱۲	۱۳	۱۴	۱۵	۱۶
۱۲	چم مهر آب خانی	۰۸۳۹۹۸	۲	۲۲	۱۵۰	۱۰۵	۵۶	۲۵	*	*	*	*	*	*	*
۱۴	چم شیر	۰۸۴۰۳۴	۲	۱	۶	۶	۲	۲	*	*	*	*	*	*	*
۱۵	چم چنار	۰۸۴۰۰۱	۲	۱۷	۸۸	۶۱	۱۹	۳۲	*	*	*	*	*	*	*
۱۶	چم کتکری	۰۸۴۰۰۲	۲	۲۲	۳۲۴	۱۷۵	۳۶	۶۴	*	*	*	*	*	*	*
۱۷	حاجی آباد	۰۸۴۰۰۳	۲	۱۱۰	۷۲۷	۵۰۵	۳۲۴	۲۵۲	*	*	*	*	*	*	*
۱۸	حمین آباد	۰۸۴۰۰۴	۲	۱۴۲	۲۱۹	۶۹۰	۲۷۸	۳۸۱	*	*	*	*	*	*	*
۱۹	خانیمن	۰۸۴۰۰۵	۲	۲۸۵	۱۹۶۵	۱۵۱۲	۹۱۸	۴۲۸	*	*	*	*	*	*	*
۲۰	خرم مکان	۰۸۴۰۰۶	۱	۱۱۲	۶۹۱	۵۰۹	۲۸۲	۱۲۳	*	*	*	*	*	*	*
۲۱	خواجه ای	۰۸۴۰۰۷	۱	۱۰۴	۶۸۶	۵۲۳	۳۰۰	۱۵۱	*	*	*	*	*	*	*
۲۲	دزدکری و کده	۰۸۴۰۰۸	۳	۷۱	۱۱۱	۸۲	۵۰	۶۱	*	*	*	*	*	*	*
۲۳	دلنجان	۰۸۴۰۰۹	۲	۲۲	۷۲۱	۴۸۶	۲۰۷	۲۷۲	*	*	*	*	*	*	*
۲۴	سار ان پاشین	۰۸۴۰۱۰	۴	۶۷	۸۷۳	۵۵۳	۲۰۱	۹۲	*	*	*	*	*	*	*
۲۵	سربست	۰۸۴۰۱۱	۳	۶۰	۶۳۱	۴۵۵	۱۰۱	۷۵	*	*	*	*	*	*	*
۲۶	شولبزرگه	۰۸۴۰۱۲	۲	۶۷	۸۰۶	۵۵۸	۴۳۱	۱۱۹	*	*	*	*	*	*	*
۲۷	شولبزی	۰۸۴۰۱۳	۲	۹۲	۵۵۵	۴۱۸	۱۰۷	۱۳۹	*	*	*	*	*	*	*
۲۸	شیر محمدی	۰۸۴۰۱۴	۲	۷۱	۴۸۲	۳۷۲	۸۹	۱۲۴	*	*	*	*	*	*	*
۲۹	مبایس آباد	۰۸۴۰۱۵	۱	۸۸	۵۵۲	۳۷۵	۱۴۸	۱۰۷	*	*	*	*	*	*	*
۳۰	علی آباد مقلی	۰۸۴۰۱۶	۲	۱۷۱	۹۹۲	۷۲۳	۳۳۴	۲۰۳	*	*	*	*	*	*	*
۳۱	علی آباد علیا	۰۸۴۰۱۷	۲	۲۱۹	۳۲۲	۲۱۵	۹۴	۳۳۴	*	*	*	*	*	*	*
۳۲	قلعه چغاه	۰۸۴۰۱۸	۱	۳۸	۱۵۵	۸۷	۲۲	۱۰۷	*	*	*	*	*	*	*
۳۳	قلعه شولبزرگی	۰۸۴۰۲۰	۲	۷۵	۳۴۱	۲۰۹	۶۴	۲۵	*	*	*	*	*	*	*
۳۴	کر بلائی محمد حمین	۰۸۴۰۲۱	۲	۴۲	۶۶۲	۴۹۱	۶۲	۳۸	*	*	*	*	*	*	*
۳۵	کلنگاه	۰۸۴۰۲۲	۲	۱۱	۷۸	۶۳	۱۵	۸۱	*	*	*	*	*	*	*
۳۶	کمپانی روی هو اش	۰۸۴۰۲۴	۳	۹	۷	۵	۵	۳	*	*	*	*	*	*	*
۳۷	کوشین	۰۸۴۰۲۶	۲	۵۲	۲۱۱	۲۴۴	۹۶	۶۹	*	*	*	*	*	*	*
۳۸	کوتله کون	۰۸۴۰۲۵	۲	۱۰۱	۶۶۶	۴۰۷	۱۴۰	۱۶۹	*	*	*	*	*	*	*
۳۹	خرمه	۰۸۴۰۲۷	۲	۸۱	۲۴۳	۱۶۱	۷۸	۱۱۲	*	*	*	*	*	*	*
۴۰	لیبر متجان	۰۸۴۰۲۸	۱	۱۱۵	۷۸۸	۵۴۵	۳۶۲	۷۳۱	*	*	*	*	*	*	*
۴۱	مفهد	۰۸۴۰۳۰	۲	۱۸۸	۱۰۳۰	۶۷۸	۲۸۵	۱۱۲	*	*	*	*	*	*	*
۴۲	منصور آباد	۰۸۴۰۳۱	۲	۲۶	۳۳۴	۱۸۰	۸۸	۶۴	*	*	*	*	*	*	*
۴۳	منگورن	۰۸۴۰۳۲	۴	۶۸	۳۵۶	۲۱۳	۱۷۲	۱۰۶	*	*	*	*	*	*	*
۴۴	مهدن آباد	۰۸۴۰۳۳	۲	۳۳۴	۱۴۳۱	۸۰۸	۳۴۵	۵۷۸	*	*	*	*	*	*	*

کد نوع راه آبادی: ۱ جاده اسفالت، ۲ جاده شوسه، ۳ جاده خاکی، ۴ مارو، ۵ سایر از نگاه راه آهن یا راه آبی، ۵۱ ناشخص

تعداد گاو و گوسفال	۴۲	۰	۱۲
تعداد گوسفند بزرگ	۳۹	۲۵۰۰	۱۳
تعمیرگاه ماشین آلات شادری	۴۰	۷۰	۱۴
فروشگاه حاجانی	۳۹	۷۰	۱۵
دستری بریدنی تعمیر و نگهداری	۳۸	۱۵۰۰	۱۶
تعمیر	۳۷	۲۰۰۰	۱۷
دستری پرورنده و نگهداری	۳۶	۲۰۰	۱۸
صدوق پوست	۳۵	۲۵۰	۱۹
بیمار و دامی روستایی	۳۴	۵۰۰	۲۰
داپزشک کشیکین داپزشک	۳۳	۴۰۰۰	۲۱
پزشک	۳۲	۲۷۰	۲۲
خانه بهداشت	۳۱	۲۰۰۰	۲۳
مرکز بهداشتی درمانی	۳۰	۲۵۰۰	۲۴
حمام	۲۹	۱۸۰۰	۲۵
آموزش انجمن پرورشی	۲۸	۲۶۲	۲۶
مدرسه راهنمایی	۲۷	۱۰۰	۲۷
دبستان	۲۶	۸۰	۲۸
برق	۲۵	۱۰۰	۲۹
آب لوله کشی	۲۴	۹۵	۳۰
پایگاه خدمات بروج	۲۳	۲۵۰	۳۱
مرکز خدمات روستایی	۲۲	۱۰۰	۳۲
دانشگاه ساس زندگی	۲۱	۱۵۰	۳۳
شورای اسلامی روستایی	۲۰	۲۵۰۰	۳۴
اماکن مذهبی سلمانان	۱۹	۰	۳۵
میخ مذهبی سلمانان	۱۸	۰	۳۶
شماره ردیف آبادی	۱۷	۰	۳۷
		۷۰	۳۸
		۵۰۰۰	۳۹
		۱۵۵۰	۴۰
		۱۸۰۰	۴۱
		۲۵۰۰	۴۲
		۵۰۰	۴۳
		۵۰	۴۴
		۷۰۰	۴۵
		۲۵۰	۴۶

شماره ردیف	آبادی	کده آبادی	نوع راه آبادی (کده)	فعالیت کشاورزی						
				زراعت	باغداری	دامداری و دامپروری	پرورش طیور	پرورش گاو برهیم	پرورش بز و گوسفند	پرورش ماهی
۱	۲	۳	۴	۵	۶	۷	۸	۹	۱۰	۱۱
بخش ارسنجان										
دهستان ارسنجان										
۱	ایمستانه لیرنده فرستنده ارسنجان	۰۸۳۱۲۵	۳	*	*					
۲	بیاندرود گناه هم پاشی	۰۸۳۱۲۷	۳	*	*					
۳	بزم اهر چر	۰۸۳۱۲۸	۳	*	*					
۴	بکر	۰۸۳۱۲۹	۲	*	*					
۵	پیر بیاضفا	۰۸۳۱۳۱	۳	*	*					
۶	تلمبه حسن ابر اهیمی	۰۸۳۱۳۲	۱	*	*					
۷	تلمبه مرهنگند بیری	۰۸۳۱۳۴	۱	*	*					
۸	تلمبه عباس امکندری	۰۸۳۱۳۵	۱	*	*					
۹	تلمبه عزیز ابر اهیمی	۰۸۳۱۳۶	۱	*	*					
۱۰	تلمبه علی آباد بیاضفا	۰۸۳۱۳۹	۲	*	*					
۱۱	تلمبه محمود ابر اهیمی	۰۸۳۱۴۳	۲	*	*					
۱۲	تلمبه میرزاوی	۰۸۳۱۴۱	۳	*	*					
۱۳	قاه تاج	۰۸۳۱۷۰	۲	*	*					
۱۴	قاسم امکندری	۰۸۳۱۸۲	۴	*	*					
۱۵	قلعه دکنر عماد	۰۸۳۱۸۴	۲	*	*					
۱۶	قلعه رضایی	۰۸۳۱۸۵	۳	*	*					
۱۷	کوره اهک نعمت الهی	۰۸۳۱۹۳	۴	*	*					
۱۸	کوره عزیز دهقانی	۰۸۳۱۹۴	۱	*	*					
۱۹	کوره منگرد	۰۸۳۱۹۵	۱	*	*					
۲۰	گله دانی امکندری	۰۸۳۱۹۸	۱	*	*					
۲۱	مرغدار علی غلامعلی ابر اهیمی	۰۸۳۱۹۹	۳	*	*					
۲۲	مرغدار محمد ابر اهیمی	۰۸۳۲۰۰	۱	*	*					
۲۳	مرغدار محمد ابر اهیمی	۰۸۳۲۲۴	۳	*	*					
۲۴	مرغدار محمد نعمتی	۰۸۳۲۲۰	۲	*	*					
۲۵	مزرعه باغ تیر	۰۸۳۲۰۲	۱	*	*					
۲۶	نصیر آباد	۰۸۳۲۰۹	۲	*	*					
۲۷	نور آباد	۰۸۳۲۱۲	۲	*	*					
بخش سادات آباد										
دهستان سرپهنران										
۱	جمال آباد	۰۸۳۲۱۷	۲	*	*					
۲	فرکتزر امی	۰۸۳۲۲۱	۳	*	*					
۳	مزرعه جلدک	۰۸۳۲۲۸	۳	*	*					
۴	مزرعه حسین آباد	۰۸۳۲۲۹	۲	*	*					
۵	مزرعه دراز آباد	۰۸۳۲۳۰	۲	*	*					
۶	مزرعه خرغامی	۰۸۳۲۳۲	۳	*	*					
۷	مزرعه نوروزی	۰۸۳۲۳۳	۲	*	*					
۸	مقیم آباد	۰۸۳۲۳۴	۲	*	*					
دهستان کمین										
۱	امامزاده عقین	۰۸۳۳۶۸	۳	*	*					
۲	پارک چنغلی چشمه	۰۸۳۳۶۹	۱	*	*					
۳	فرکت تناوشی ۱۰ شیراز	۰۸۳۳۷۹	۲	*	*					
۴	طرح چنغلی اری ارسنجان	۰۸۳۳۸۰	۳	*	*					
۵	کوشکک	۰۸۳۳۸۶	۲	*	*					
۶	مزرعه چنغلیز ارچین	۰۸۳۳۹۰	۳	*	*					

کد نوع راه آبادی: جاده اسفالت ۱، جاده شوسه ۲، جاده خاکی ۳، مارو ۴، سایر (بسیار راه آهن یا راه آبی) ۵، ناشخص ۶

نوع راه و فعالیت کشاورزی آبادیهای خالی از سکنه شهرستان مرودشت

شماره ردیف	آبادی	کد آبادی	نوع راه آبادی (کد)	فعالیت کشاورزی							
				زراعت	باغداری	دامداری و دامپروری	پرورش طیور	پرورش گاو برهیم	پرورش بوقلمون	پرورش ماهی	
۱	۲	۳	۴	۵	۶	۷	۸	۹	۱۰	۱۱	
۷	مزرعه حسینزار و شرکاء	۰۸۲۳۹۲	۳	*							
۸	مزرعه مهدعلی حسین و شرکاء	۰۸۲۳۹۸	۳	*							
۹	مزرعه نر هادضر غامی	۰۸۲۳۹۷	۳	*							
۱۰	مزرعه فتیر علی بن محمد اری	۰۸۲۳۹۹	۳	*							
دهستان مشهد مرغاب											
۱	چاه بیید	۰۸۲۴۴۲	۳								
۲	قهوه خانه خسرو انبی	۰۸۲۴۴۳	۱								
۳	خاوداری ضری غامی	۰۸۲۴۴۵	۳								
۴	مزرعه رکنتی	۰۸۲۴۳۸	۱	*							
۵	مزرعه علفی	۰۸۳۴۵۰	۱	*							
۶	مزرعه نردننه خسری	۰۸۳۴۵۱	۳								
۷	شاه عربی	۰۸۳۴۵۲	۳								
بخش مرکزی											
دهستان ابرج											
۱	امامزاده اسحاق	۰۸۳۵۳۴	۲								
۲	تلمبه ایر اهیمی قبلی	۰۸۳۵۷۷	۲	*							
۳	تلمبه درودی	۰۸۳۵۹۱	۲	*							
۴	تلمبه عبدالعلی	۰۸۳۶۳۸	۲	*							
۵	شرکت صاحبیر	۰۸۳۵۱۴	۱	*							
۶	مزرعه سهم الدین	۰۸۳۵۲۹	۱	*							
۷	مزرعه فریبه ضری غامی	۰۸۳۵۳۰	۲	*							
دهستان حومه (مرودشت)											
۱	پارک اموزشی	۰۸۳۵۸۹	۱								
۲	پارک شاهزادگان مروری تخت جمشید	۰۸۳۶۰۰	۱								
۳	پتروشیمی	۰۸۳۶۱۲	۱								
۴	تخت جمشید	۰۸۳۶۳۴	۱								
۵	درو	۰۸۳۶۰۲	۳	*							
۶	کوره مامالیس	۰۸۳۶۱۶	۲	*							
۷	گردان ضریبت	۰۸۳۶۲۰	۱	*							
۸	مرغداری بهزاد شمی	۰۸۳۶۲۲	۲	*							
۹	مرغداری جهاد	۰۸۳۶۲۳	۱	*							
۱۰	مزرعه شمس آباد چهارطاق	۰۸۳۶۲۴	۳								
۱۱	مهدمان خانه تخت جمشید	۰۸۳۶۲۸	۱								
۱۲	هتل هما	۰۸۳۶۳۰	۱								
دهستان خزرک سفلی											
۱	رمانک	۰۸۳۶۸۹	۳	*							
۲	مزرعه سید عبداله	۰۸۳۶۸۸	۲	*							
۳	مزرعه شاهدشت	۰۸۳۷۰۱	۳								
۴	مزرعه لیرک	۰۸۳۷۰۲	۳								
۵	نقش رستم	۰۸۳۷۰۶	۱								
دهستان خزرک علیا											
۱	اکیپتاداره راه شماره ۶	۰۸۳۷۴۳	۲								

کد نوع راه آبادی: ۱- جاده آسفالته، ۲- جاده خاکی، ۳- مالرو، ۴- سایر (دیگانه، راه آبی)، ۵- ناشخص، ۶-

شماره ردیف	آبادی	کد آبادی	نوع راه آبادی (کد)	نوع فعالیت کشاورزی						
				زراعت	باغداری	دامداری و دامپروری	پرورش طیور	پرورش گاو شیرین	پرورش بز و گوسفند	پرورش ماهی
۱	۲	۳	۴	۵	۶	۷	۸	۹	۱۰	۱۱
۲	آبادی حیدری	۰۸۲۷۷۴	۱	*						
۳	باغ عزیز قوامی	۰۸۲۷۶۶	۱	*						
۴	پمپبیتزین	۰۸۲۷۸۹	۲	*						
۵	تلمبه هوشنگ قوامی	۰۸۲۷۸۲	۲	*						
۶	ذیر آباد	۰۸۲۷۵۶	۲	*						
۷	دکل مخابیر اتک	۰۸۲۷۵۷	۲	*						
۸	شرکت تعاونی میامیر	۰۸۲۷۶۷	۱	*						
۹	شرکت تولیدی پارسی هوشنگ	۰۸۲۷۶۶	۱	*						
۱۰	علی آباد	۰۸۲۷۶۹	۶							
۱۱	کوره سید امد اله مجادی شماره ۵	۰۸۲۷۵۵	۲							
۱۲	گلر انی عزیز قوامی	۰۸۲۷۸۳	۱	*						
۱۳	مزرعه حاجی آباد	۰۸۲۷۸۲	۲	*						
۱۴	مزرعه فتح آباد	۰۸۲۷۸۵	۱	*						
۱۵	مزرعه هاشم آباد	۰۸۲۷۸۸	۲	*						
۱۶	معدن اکبر مجادیان	۰۸۲۷۵۵	۲							
۱۷	معدن اکرم جعفری	۰۸۲۷۸۹	۲							
۱۸	معدن سلیمان مجادیان	۰۸۲۷۶۰	۲							
۱۹	معدن علی رجو	۰۸۲۷۶۹	۲							
۲۰	معدن هاشم مجادیان	۰۸۲۷۶۲	۲							
دهستان راهجرد										
۱	ایستگاه پمپاژ شماره ۲	۰۸۲۸۵۹	۱							
۲	ایستگاه پمپاژ شماره یک	۰۸۲۹۱۶	۱	*						
۳	ایستگاه همدنی زراعی فارس	۰۸۲۸۶۱	۱	*						
۴	تلمبه ضیائی	۰۸۲۸۷۷	۲	*						
۵	مرغداری جهاد سازندگی	۰۸۲۹۰۴	۲	*						
۶	مرکز پرورش ماهی	۰۸۲۹۰۵	۱	*						
۷	مزرعه بیضا شئی	۰۸۲۹۰۶	۲	*						
۸	مزرعه دم زوی	۰۸۲۹۰۷	۲	*						
۹	مزرعه علی آباد	۰۸۲۹۰۹	۱	*						
۱۰	مهر آباد	۰۸۲۹۱۲	۲							
دهستان کامفیروز										
۱	اداره آبخیزداری و جنگلداری	۰۸۲۹۸۲	۲	*						
۲	اموزشگاه چترپازان هوایبرد	۰۸۲۹۸۴	۲							
۳	بافتگاه و روزشویی صنایع	۰۸۲۹۸۷	۲							
۴	تنگکوک	۰۸۲۹۹۵	۴							
۵	تنگکوکون	۰۸۲۹۹۶	۴							
۶	چشمه قدحی	۰۸۲۹۹۹	۲							
۷	چشمه نوری	۰۸۴۰۰۰	۴							
۸	کمپنتریحی	۰۸۴۰۲۳	۲							
۹	مجتمع توریستی	۰۸۴۰۲۹	۲							
	سایر نقاط									

کد نوع راه آبادی: ۱ جاده اسفالت، ۲ جاده شوسه، ۳ جاده خاکی، ۴ مارو، ۵ سایر (ایستگاه راه آهن یا راه آبی)، ۵ ناشن ۶