

۴۱۵/۵۰۴  
۲۴۵۳۴۳  
۱۳۶۵  
۴۹۸  
۲۰۵

## بسمه تعالی

### پیشگفتار

سرشماری عمومی نفوس و مسکن در ایران به موجب قانون، هر ۱۰ سال یکبار توسط مرکز آمار ایران انجام می‌شود. تاکنون چهار سرشماری عمومی نفوس و مسکن در سالهای ۱۳۳۵، ۱۳۴۵، ۱۳۵۵ و ۱۳۶۵ به مرحله اجرا درآمده است. نخستین سرشماری، توسط اداره کل آمار عمومی، و سرشماریهای بعدی، توسط مرکز آمار ایران انجام گرفته است. سرشماری سال ۱۳۶۵، اولین سرشماری در نظام جمهوری اسلامی ایران است که علی‌رغم جنگ تحمیلی، محاصره اقتصادی و مضعف‌های ناشی از هر یک، به حول و قوه الهی مطابق برنامه‌پیش‌بینی شده به نحو مطلوب به انجام رسید. سرشماری عمومی نفوس و مسکن، مناسبترین ابزار برنامه‌ریزیهای توسعه اجتماعی، اقتصادی و فرهنگی در کشور است که با ارائه آمار و اطلاعات درست، رهنمودهای لازم برای رسیدن به اهداف برنامه‌ریزیهای کوتاه‌مدت، میان‌مدت و بلندمدت را در اختیار سیاست‌گذاران، مسئولان و برنامه‌ریزان کشور قرار می‌دهد.

وسعت و عظمت کار سرشماری، مرکز آمار ایران را بر آن داشت که از نیمه دوم سال ۱۳۶۱ با برنامه‌ریزیهای دقیق، فعالیت مستمر و پیگیری را برای تهیه مقدمات سرشماری عمومی نفوس و مسکن آغاز کند. اولین قدم در این زمینه، شناخت نیازهای اساسی دستگاههای مسئول کشور بود که بر آن اساس، طرح مقدماتی سرشماری تهیه شد و به‌طور آزمایشی در مناطق شهری و روستایی سه شهرستان آستانه اشرفیه از استان گیلان، سراوان از استان سیستان و بلوچستان و شادگان از استان خوزستان و نیز در چند حوزه نمونه در هر یک از استانهای دیگر به مرحله اجرا درآمد. با استفاده از نتایج حاصل از آزمایش سرشماری، پرسشنامه‌ها، فرمها و دستورالعملهای فنی و اجرایی مورد تجدید نظر قرار گرفت و بر آن اساس، طرح نهایی سرشماری تهیه و آماده اجرا شد. عملیات اجرایی سرشماری به‌طور همزمان در تمام نقاط کشور از تاریخ ۱۶ تا ۳۰ مهرماه سال ۱۳۶۵ انجام شد. در این مرحله، سازمان برنامه و بودجه استانها، مراکز تربیت معلم و سایر سازمانها و موسسات دولتی و همچنین نهادهای انقلاب اسلامی، همکاریهای ارزنده‌ای با مرکز آمار ایران داشتند و مردم فداکار ایران نیز با همیاری و مساعدت خود، امکان اجرای موفقیت‌آمیز سرشماری را فراهم آوردند.

پرسشنامه‌هایی که در جریان اجرای سرشماری تکمیل شده است، حجم عظیمی از اطلاعات آماری را در بر دارد که در جداول متعدد، برای هر یک از سطوح جغرافیایی، قابل استخراج و ارائه است. برخی از این اطلاعات در قالب نشریات نتایج سرشماری ارائه می‌شود و سایر اطلاعات در صورت نیاز و برحسب مورد، در اختیار استفاده‌کنندگان قرار خواهد گرفت.

فرهنگ آبادیهای شهرستان ، یکی از مجموعه نشریات نتایج سرشماری عمومی نفوس و مسکن است که در ۱۹۵ جلد برای ۱۹۵ شهرستان ( بر اساس تقسیمات کشوری در زمان سرشماری ) منتشر می شود . در هر یک از این نشریات ، ۳۹ خصوصیت عمده جمعیتی ، اجتماعی ، اقتصادی و فرهنگی برای هر یک از آبادیهای دارا ، سکنه و نیز جدولی در مورد آبادیهای خالی از سکنه شهرستان به تفکیک بخش و دهستان ارائه شده است . همچنین این نشریات شامل نقشه کشور ( که نشان دهنده موقعیت شهرستان در داخل استان است ) ، نقشه شهرستان ( به تفکیک بخش و دهستان ، و موقعیت مراکز بخش ، نقاط شهری و آبادیهای دارای ۲۰۰۰ نفر جمعیت و بیشتر ) و نقشه های مربوط به بخش یا بخشهای شهرستان ( به تفکیک دهستان و آبادیهای دارای ۲۰ خانوار و بیشتر ) است .

لازم به یادآوری است ، نقشه شهرستانها که موقعیت کلیه آبادیها ( دارای سکنه و خالی از سکنه ) روی آن مشخص شده ، در مرکز آمار ایران موجود و قابل ارائه به استفاده کنندگان است .

امید است این مجموعه از نشریات نتایج سرشماری بتواند اطلاعات لازم برای شناخت اوضاع اجتماعی و اقتصادی آبادیهای کشور را در اختیار تصمیم گیران ، برنامه ریزان و پژوهشگران قرار دهد .

مرکز آمار ایران

تعاریف و مفاهیم مورد استفاده در سرشماری عمومی نفوس و مسکن سال ۱۳۶۵ (ویژه فرهنگ آبادیها)

یک	جمعیت (جامعه مورد سرشماری)
یک	خانوار
دو	اقامتگاه معمولی
دو	شهر (نقطه شهری)
دو	آبادی (نقطه روستایی)
دو	جمعیت ساکن در نقاط شهری
دو	جمعیت ساکن در نقاط روستایی
دو	سن
دو	مهاجران وارد شده
دو	محل تولد
دو	باسواد
سه	کار
سه	وضع فعالیت در ۷ روز گذشته

مفاهیم به کار رفته در این نشریه

چهار	نسبت جنسی
چهار	گروههای عمده سنی
چهار	نسبت باسوادی

ویژگیهای عمده نقاط روستایی شهرستان

۱	جمعیت
۴	خانوار
۴	مهاجرت
۵	سواد
۶	وضع فعالیت
۸	نقشه تقسیمات کشوری جمهوری اسلامی ایران به تفکیک استان: ۱۳۶۵
۹	نقشه شهرستان به تفکیک بخش و دهستان

- نقشه روستایی بخش آبادیه طشک شهرستان نیریز از استان فارس ..... ۱۰
- نقشه روستایی بخش پشتکوه شهرستان نیریز از استان فارس ..... ۱۱
- نقشه روستایی بخش مرکزی شهرستان نیریز از استان فارس ..... ۱۳

جداول

- خصوصیات اجتماعی - اقتصادی آبادیه‌های دارای سکنه شهرستان ..... ۱۲
- نوع راه و فعالیت کشاورزی آبادیه‌های خالی از سکنه شهرستان ..... ۳۰

پیوستها

فرم ۳ - ( پرسشنامه آبادی )

فهرست مجموعه نشریات فرهنگ آبادیه‌های کشور براساس نتایج سرشماری عمومی نفوس و مسکن سال ۱۳۶۵

HA  
۴۵۷۰۲  
۱۳۳۳  
۱۳۹۵  
۹۹۰۳  
۲۰۰۵

## تعاریف و مفاهیم مورد استفاده در سرشماری عمومی نفوس و مسکن سال ۱۳۶۵ (ویژه فرهنگ آبادیها)

### جمعیت (جامعه مورد سرشماری)

اعضای همه خانوارهای معمولی ساکن و دستجمعی که اقامتگاه معمولی آنان در زمان سرشماری در ایران قرار دارد و نیز اعضای کلیه خانوارهای معمولی غیر ساکن کشور، جامعه مورد سرشماری را تشکیل می‌دهند. اعضای هیئتهای سیاسی و سفارتخانه‌های خارجی در ایران و افراد خانواده آنان جزو جامعه مورد سرشماری محسوب نمی‌شوند، اما ایرانیان عضو هیئتهای سیاسی و سفارتخانه‌های ایران در خارج از کشور و افراد خانواده آنان، جزو جامعه مورد سرشماری به حساب می‌آیند.

### خانوار

خانوار از چند نفر تشکیل می‌شود که با هم در یک اقامتگاه زندگی می‌کنند، با یکدیگر هم‌خرج هستند و معمولاً با هم غذا می‌خورند. فردی که به تنهایی زندگی می‌کند نیز، خانوار تلقی می‌شود.

خانوار معمولی: خانوار با تعریف فوق، اکثر افراد کشور را در بر می‌گیرد و به همین دلیل این‌گونه خانوارها، "خانوار معمولی" نیز نامیده می‌شود.

خانوار معمولی ساکن: خانواری که در اقامتگاه ثابت سکونت دارد، "خانوار معمولی ساکن" نامیده می‌شود.

خانوار معمولی غیر ساکن: خانواری که در زمان سرشماری در اقامتگاه ثابتی سکونت ندارد، "خانوار معمولی غیر ساکن" نامیده می‌شود. این دسته از خانوارها شامل سه گروه زیر است:

۱- خانوارهایی که در زمان سرشماری در کوچ به سر می‌برند و یا در خارج شهرها و آبادیها در زیر چادر زندگی می‌کنند.

۲- خانوارهایی که در محل زندگی ثابتی زندگی نمی‌کنند و به‌طور مداوم محل زندگی خود را تغییر می‌دهند، مانند کولیها.

۳- خانوارهایی که محل زندگی مشخص ندارند و شبها معمولاً در پارکها، خرابه‌ها، زیرپلها و... بیتوته می‌کنند.

خانوار دستجمعی: مجموعه افرادی که به دلیل داشتن هدف یا ویژگیهای مشترک مانند تحصیل، بیماری روانی و... با هم در یک موسسه‌از قبیل خوابگاه دانشجویی، آسایشگاه روانی و... زندگی می‌کنند، یک خانوار دستجمعی به حساب می‌آیند. در این سرشماری، افرادی که در ندامتگاهها، بازداشتگاهها و مراکز مشابه نگهداری می‌شوند و نیز افرادی که در سربازخانهها، پادگانها، پاسگاهها، پایگاهها، یا اردوگاههای نظامی و انتظامی به‌طور جمعی به سر می‌برند و همچنین دانش‌آموزان و دانشجویان موسسات آموزشی نیروهای نظامی و انتظامی، به عنوان اعضای خانوار دستجمعی مورد سرشماری قرار نمی‌گیرند. این‌گونه افراد همراه با سایر اعضای خانوار معمولی خود سرشماری می‌شوند.

## اقامتگاه معمولی

اقامتگاه معمولی خانوار، محلی است که خانوار در زمان سرشماری در آنجا زندگی می‌کند، مشروط بر اینکه اقامتگاه دیگری نداشته باشد. اقامتگاه معمولی خانواری که در زمان سرشماری بیش از یک اقامتگاه دارد، محلی است که بیشترین مدت سال را در آنجا به سر می‌برد.

## شهر (نقطه شهری)

منظور از شهر، هر یک از نقاطی است که دارای شهرداری باشد.

## آبادی (نقطه روستایی)

آبادی به مجموعه یک یا چند مکان و اراضی به هم پیوسته (اعم از کشاورزی و غیرکشاورزی) گفته می‌شود که خارج از محدوده شهرها واقع شده و دارای محدوده شبتی یا عرفی مستقل باشد. اگر آبادی در زمان سرشماری، محل سکونت خانوار یا خانوارهایی باشد، " دارای سکنه" و در غیر این صورت، " خالی از سکنه" تلقی می‌شود.

## جمعیت ساکن در نقاط شهری

منظور از جمعیت ساکن در نقاط شهری در هر یک از محدوده‌های بخش، شهرستان، استان یا کشور، جمعیت کلیه شهرهایی است که در همان محدوده قرار دارد و جمعیت هر شهر عبارت است از مجموع تعداد اعضای همه خانوارهای معمولی ساکن و دستجمعی که اقامتگاه معمولی آنها در زمان سرشماری در آن شهر واقع است.

## جمعیت ساکن در نقاط روستایی

منظور از جمعیت ساکن در نقاط روستایی در هر یک از محدوده‌های دهستان، بخش، شهرستان، استان یا کشور، جمعیت کلیه آبادیهایی است که در همان محدوده قرار دارد و جمعیت هر آبادی عبارت است از مجموع تعداد اعضای همه خانوارهای معمولی ساکن و دستجمعی که اقامتگاه معمولی آنها در زمان سرشماری در آن آبادی واقع است.

## سن

منظور از سن، تعداد سالهای کاملی است که از زمان تولد فرد گذشته است.

## مهاجران وارد شده

در هر شهر یا آبادی، آن دسته از اعضای خانوارهای معمولی ساکن و دستجمعی که متولد آنجا نباشند، مهاجر شناخته می‌شوند.

## محل تولد

منظور از محل تولد، آبادی یا شهری است که در زمان تولد فرد، اقامتگاه معمولی مادر او بوده است.

## باسواد

کسانی که می‌توانند به فارسی یا هر زبان دیگری متن ساده‌ای را بخوانند و بنویسند، خواه مدرک رسمی داشته یا نداشته باشند، باسواد تلقی می‌شوند. همه محصلان از جمله نوا موزان سال اول ابتدایی و سوادآموزان نهضت سوادآموزی نیز باسواد به حساب می‌آیند.

کار، هر فعالیت فکری یا بدنی است که قانوناً "مجاز باشد و به منظور کسب درآمد (نقدی، غیرنقدی) صورت گیرد.

### وضع فعالیت در ۷ روز گذشته

در این سرشماری، وضع فعالیت افراد در ۷ روز پیش از مراجعه مامور سرشماری مورد نظر است. هر یک از افراد از این نظر و با توجه به تعریف کار، در یکی از گروههای زیر قرار میگیرند:

شاغل: افراد زیر شاغل به حساب میآیند:

— کسانی که دارای شغلی هستند، اعم از اینکه در ۷ روز پیش از مراجعه مامور سرشماری کار کرده و یا به عللی از قبیل مرخصی، بیماری، تعطیل موقت محل کار و... کار نکرده‌اند و پس از رفع علت به کار خود ادامه خواهند داد.

— کسانی که شغل مستمر نداشته ولی در ۷ روز پیش از مراجعه مامور سرشماری، حداقل دو روز کار کرده‌اند.

— کسانی که تحت عنوان کارآموز در ۷ روز پیش از مراجعه مامور سرشماری به کار اشتغال داشته‌اند.

— کسانی که دارای شغلی هستند، ولی در ۷ روز پیش از مراجعه مامور سرشماری به اقتضای فصل و ماهیت فصلی کار خود، کار نکرده‌اند (بیکاران فعلی)، مشروط بر آنکه در جستجوی کار دیگری هم نباشند.

— افرادی که به انجام خدمت وظیفه عمومی مشغول هستند.

— کسانی که در حال گذراندن دوره‌های آموزشی در دانشکده‌ها و آموزشگاههای مربوط به نیروهای نظامی و انتظامی هستند.

بیکار (جویای کار): کسانی که شاغل به حساب نمی‌آیند و در ۷ روز پیش از مراجعه مامور سرشماری در جستجوی کار بوده‌اند، بیکار (جویای کار) تلقی می‌شوند.

محصل: کسانی که شاغل، بیکار (جویای کار) محسوب نمی‌شوند و در ۷ روز پیش از مراجعه مامور سرشماری در حال تحصیل بوده‌اند، محصل به حساب می‌آیند.

خانه‌دار: خانه‌دار به کسانی گفته می‌شود که شاغل، بیکار (جویای کار) و محصل به حساب نمی‌آیند و بنابر اظهار پاسخگو، در ۷ روز پیش از مراجعه مامور سرشماری به خانه‌داری مشغول بوده‌اند.

دارای درآمد بدون کار: کسانی که شاغل، بیکار (جویای کار) محصل و خانه‌دار محسوب نمی‌شوند و درآمدهای مستمری مانند حقوق بازنشستگی، حقوق وظیفه، درآمد املاک و مستغلات، سود سهام و... دارند، دارای درآمد بدون کار محسوب می‌شوند.

سایر: کسانی که از نظر وضع فعالیت در ۷ روز پیش از مراجعه مامور سرشماری، در هیچ یک از گروههای بالا قابل طبقه‌بندی نیستند، در گروه سایر قرار می‌گیرند.

## مفاهیم به کار رفته در این نشریه

### نسبت جنسی

نسبت تعداد مردان به زنان یا زنان به مردان ، نسبت جنسی نامیده می‌شود . معمولاً " در این مورد نسبت تعداد مردان به زنان را محاسبه می‌کنند و به صورت درصد ارائه می‌دهند . یعنی اگر  $M$  تعداد مردان و  $F$  تعداد زنان در یک منطقه جغرافیایی باشد ، نسبت جنسی در آن منطقه عبارت خواهد بود از :

$$\text{نسبت جنسی} = \frac{M}{F} \times 100$$

### گروههای عمده سنی

در مجموعه نشریات نتایج سرشماری عمومی نفوس و مسکن سال ۱۳۶۵ ، علاوه بر سنین منفرد و گروههای سنی منظم ( ۵ ساله و ۱۰ ساله ) ، طبقه‌بندی سنی دیگری نیز برای جمعیت در نظر گرفته شده است که هر طبقه آن ، یک گروه عمده سنی نامیده می‌شود و عبارت است از :

افراد ۱ - ۵ ساله : نوباوگان

افراد ۶ - ۱۰ ساله : کودکان

افراد ۱۱ - ۱۴ ساله : نوجوانان

افراد ۱۵ - ۲۴ ساله : جوانان

افراد ۲۵ - ۶۴ ساله : میانسالان

افراد ۶۵ ساله و بیشتر : بزرگسالان

افرادی که سن آنان معلوم نبوده و یا امکان انتساب آنان به یکی از گروههای سنی وجود نداشته است ، در گروه " سن نامشخص" منظور شده است .

### نسبت با سواد

این نسبت در هر جامعه از تقسیم تعداد افراد با سواد در یک سن یا گروه سنی معین به جمعیت آن سن یا گروه سنی به دست می‌آید و معمولاً " به صورت " درصد " بیان می‌شود .



### ویزگیهای عمده نقاط روستایی شهرستان نیریز

نیریز یکی از شهرستانهای استان فارس است که در شرق این استان واقع شده و مرکز آن شهر نیریز است . این شهرستان دارای ۱ شهر به نام نیریز است . همچنین شهرستان نیریز به ۳ بخش شامل ۶ دهستان تقسیم شده و متشکل از ۳۲۳ آبادی دارای سکنه و ۲۹۷ آبادی خالی از سکنه است .

#### جمعیت

در سرشماری عمومی نفوس و مسکن مهرماه ۱۳۶۵ ، شهرستان نیریز دارای ۷۹۱۲۳ نفر جمعیت بوده است . از این تعداد ، ۲۸۳۳۴ نفر ساکن در نقاط شهری ، ۵۰۰۰۳ نفر ساکن در نقاط روستایی و بقیه غیر ساکن بوده اند .

### جدول ۱- تعداد آبادیهای دارای سکنه شهرستان رجب بخش ، به تفکیک طبقات جمعیتی

بخش	جمع	۱ تا ۲۴ نفر	۲۵ تا ۴۹ نفر	۵۰ تا ۹۹ نفر	۱۰۰ تا ۲۴۹ نفر	۲۵۰ تا ۴۹۹ نفر	۵۰۰ تا ۹۹۹ نفر	۱۰۰۰ تا ۲۴۹۹ نفر	۲۵۰۰ تا ۴۹۹۹ نفر	۵۰۰۰ نفر و بیشتر
شهرستان نیریز	۲۲۲	۹۴	۵۷	۷۱	۶۹	۱۴	۹	۶	۲	۰
آبادیه اشک	۸۰	۲۵	۹	۱۱	۱۶	۴	۷	۴	۱	۰
پنجدکوه	۱۹۲	۵۴	۳۹	۵۲	۳۸	۴	۲	۲	۲	۰
مرکزی	۵۰	۱۵	۹	۸	۱۲	۶	۰	۰	۰	۰

از جمعیت نقاط روستایی این شهرستان ، ۲۵۵۶۲ نفر را مردان و ۲۴۴۴۱ نفر را زنان تشکیل می دادند . نسبت جنسی در این جمعیت نشان می دهد که در مقابل هر ۱۰۰ نفر زن ، ۱۰۵ نفر مرد وجود دارد . این نسبت در بین اطفال کمتر از یکساله ۱۰۸ و در بین افراد ۶۵ ساله و بیشتر ۹۹ است . پایینترین نسبت جنسی به گروه سنی بزرگسالان ( ۶۵ ساله و بیشتر ) و بالاترین نسبت ، به گروه سنی اطفال ( کمتر از یکساله ) تعلق دارد .

جدول ۲- جمعیت تقاطر روستایی شهرستان بروجرد بخش درگروههای عمده شغلی، به تفکیک جنس

نبت جنسی	زن	مرد	مردوزن		گروههای عمده شغلی
			درصد	تعداد	
۱۰۵	۲۴۴۴۱	۲۵۵۶۲	۱۰۰/۰۰	۵۰۰۰۳	شهرستان نیریز
۱۰۸	۱۰۴۵	۱۱۲۴	۴/۳۴	۲۱۶۹	اطفال/کمتر از یکساله/
۱۰۵	۵۰۸۸	۵۳۲۹	۲۰/۸۲	۱۰۴۱۷	نوباوگان/۱-۵ساله/
۱۰۶	۳۹۷۲	۴۱۹۵	۱۶/۳۳	۸۱۶۷	کودکان/۶-۱۰ساله/
۱۰۳	۲۵۱۶	۲۵۹۲	۱۰/۲۲	۵۱۰۸	نوجوانان/۱۱-۱۴ساله/
۱۰۲	۴۲۵۲	۴۳۵۳	۱۷/۲۱	۸۶۰۵	جوانان/۱۵-۲۴ساله/
۱۰۶	۶۹۱۱	۷۳۲۷	۲۸/۴۷	۱۴۲۳۸	میانسالان/۲۵-۶۴ساله/
۹۹	۶۲۴	۶۱۵	۲/۴۸	۱۲۳۹	بزرگسالان/۶۵ساله و بیشتر/
■	۳۳	۲۷	۰/۱۲	۶۰	نامشخص
۱۰۶	۱۰۴۹۳	۱۱۱۲۰	۱۰۰/۰۰	۲۱۶۱۳	بخش آباده طشک
۱۰۳	۴۲۵	۴۳۹	۴/۰۰	۸۶۴	اطفال/کمتر از یکساله/
۱۰۴	۲۲۴۷	۲۳۳۷	۲۱/۲۱	۴۵۸۴	نوباوگان/۱-۵ساله/
۱۱۰	۱۶۵۳	۱۸۲۶	۱۶/۱۰	۳۴۷۹	کودکان/۶-۱۰ساله/
۱۰۱	۱۰۷۳	۱۰۸۹	۱۰/۰۰	۲۱۶۲	نوجوانان/۱۱-۱۴ساله/
۱۰۲	۱۸۶۹	۱۹۱۵	۱۷/۵۱	۳۷۸۴	جوانان/۱۵-۲۴ساله/
۱۱۰	۲۰۰۰	۲۲۹۳	۲۹/۱۲	۶۲۹۳	میانسالان/۲۵-۶۴ساله/
۱۰۲	۲۰۵	۲۰۹	۱/۹۲	۴۱۴	بزرگسالان/۶۵ساله و بیشتر/
■	۲۱	۱۲	۰/۱۵	۳۳	نامشخص
۱۰۳	۱۱۵۹۵	۱۱۹۲۸	۱۰۰/۰۰	۲۳۵۲۳	بخش پشتکوه
۱۰۸	۵۱۴	۵۵۷	۴/۵۵	۱۰۷۱	اطفال/کمتر از یکساله/
۱۰۵	۲۳۴۲	۲۴۶۶	۲۰/۴۴	۴۸۰۸	نوباوگان/۱-۵ساله/
۱۰۰	۱۹۳۶	۱۹۴۳	۱۶/۴۹	۳۸۷۹	کودکان/۶-۱۰ساله/
۱۰۳	۱۲۱۷	۱۲۵۲	۱۰/۵۰	۲۴۶۹	نوجوانان/۱۱-۱۴ساله/
۱۰۲	۱۹۸۶	۲۰۲۵	۱۷/۰۵	۴۰۱۱	جوانان/۱۵-۲۴ساله/
۱۰۳	۳۲۲۲	۳۳۱۶	۲۷/۷۹	۶۵۳۸	میانسالان/۲۵-۶۴ساله/
۹۷	۳۶۶	۳۵۴	۳/۰۶	۷۲۰	بزرگسالان/۶۵ساله و بیشتر/
■	۱۲	۱۵	۰/۱۱	۲۷	نامشخص

جدول ۲- جمعیت نقاط روستایی شهرستان بر حسب بخش و گروه‌های عمده‌سنی، به تفکیک جنس (دنباله)

نسبت جنسی	زن	مرد	مرد و زن		گروه‌های عمده‌سنی
			درصد	تعداد	
۱۰۷	۲۳۵۲	۲۵۱۴	۱۰۰/۱۰۰	۴۸۶۷	نیخض مرکزی
۱۲۱	۱۰۶	۱۲۸	۴/۸۱	۲۳۴	اطفال / کمتر از یکساله /
۱۰۵	۴۹۹	۵۲۶	۲۱/۰۶	۱۰۲۵	نویسوان / ۱-۵ ساله /
۱۱۱	۳۸۳	۴۲۶	۱۶/۶۲	۸۰۹	کودکان / ۶-۱۰ ساله /
۱۱۱	۲۲۶	۲۵۱	۹/۸۰	۴۷۷	نوجوانان / ۱۱-۱۴ ساله /
۱۰۴	۳۹۷	۴۱۳	۱۶/۶۴	۸۱۰	جوانان / ۱۵-۲۴ ساله /
۱۰۴	۶۸۹	۷۱۸	۲۸/۹۱	۱۴۰۷	میانسالان / ۲۵-۶۴ ساله /
۹۸	۵۳	۵۲	۲/۱۶	۱۰۵	بزرگسالان / ۶۵ ساله و بیشتر /
*	۰	۰	۰/۱۰۰	۰	نامشخص

ب. محاسبه مفهوم ندارد.

خانوار

در سرشماری مهرماه ۱۳۶۵، شهرستان نیریز دارای ۱۵۳۷۰ خانوار بوده است. از این تعداد، ۶۱۰۶ خانوار ساکن در نقاط شهری، ۹۱۲۶ خانوار ساکن در نقاط روستایی و بقیه غیر ساکن بودماند.

جدول ۳- تعداد آبادیهایی دارای سکن شهرستان بر حسب بخش، به تفکیک گروه بندی تعداد خانوار

بخش	جمع	۱ تا ۴ خانوار	۵ تا ۹ خانوار	۱۰ تا ۱۹ خانوار	۲۰ تا ۲۹ خانوار	۳۰ تا ۴۹ خانوار	۵۰ تا ۹۹ خانوار	۱۰۰ تا ۲۹۹ خانوار	۳۰۰ تا ۴۹۹ خانوار	۵۰۰ تا ۹۹۹ خانوار	۱۰۰۰ خانوار و بیشتر
شهرستان نیریز	۲۲۲	۹۶	۶۷	۷۴	۵۶	۱۱	۱۱	۱۱	۵	۳	۰
اباده طشک	۸۰	۲۵	۱۱	۱۱	۱۷	۴	۴	۸	۳	۱	۰
پشتکوه	۱۹۲	۵۵	۴۵	۵۶	۲۷	۳	۳	۳	۲	۲	۰
مرکزی	۵۰	۱۶	۱۱	۷	۱۲	۴	۴	۰	۰	۰	۰

متوسط تعداد افراد در خانوارهای معمولی ساکن نقاط روستایی این شهرستان، ۵/۵ نفر است. بیشترین تعداد خانوار، مربوط به خانوارهای ۵ نفره و کمترین آن مربوط به خانوارهای ۱ نفره است.

جدول ۴- خانوارهای معمولی ساکن نقاط روستایی شهرستان بر حسب بخش، به تفکیک تعداد افراد در خانوار

بخش	جمع	۱ نفر	۲ نفر	۳ نفر	۴ نفر	۵ نفر	۶ نفر	۷ نفر	۸ نفر	۹ نفر	۱۰ نفر و بیشتر
شهرستان نیریز	۹۱۲۳	۲۴۳	۹۰۳	۱۰۵۷	۱۱۴۶	۱۲۵۸	۱۱۹۸	۱۱۷۰	۶۹۰	۵۱۳	۵۴۵
بخش اباده طشک	۳۹۲۴	۱۰۲	۲۷۰	۵۰۴	۴۸۶	۵۲۷	۵۲۵	۵۲۹	۴۲۷	۲۱۲	۲۱۱
بخش پشتکوه	۴۳۲۲	۲۰۷	۴۴۱	۴۵۸	۵۶۱	۶۰۰	۵۴۹	۵۲۱	۴۵۹	۲۵۴	۲۷۲
بخش مرکزی	۸۷۷	۳۳	۹۲	۹۵	۹۹	۱۲۱	۱۱۴	۱۲۰	۹۴	۴۷	۶۲

مهاجرت

در سرشماری عمومی نفوس و مسکن مهرماه ۱۳۶۵، ۸۵/۳ درصد از جمعیت نقاط روستایی شهرستان نیریز در همان آبادی که در زمان سرشماری اقامت داشتند متولد شدهاند. مقایسه محل تولد افراد با سطحی که در زمان سرشماری در آنجا اقامت داشتند نشان می دهد که ۱۳/۰ درصد جمعیت نقاط روستایی این شهرستان از آبادی به آبادی و ۱/۵ درصد از شهر به آبادی، در طول زندگی شان مهاجرت کردهاند.

(۱) شامل ۳ خانوار دستجمعی و ۹۱۲۳ خانوار معمولی ساکن است.

## جدول ۵- جمعیت نقاط روستایی شهرستان بر حسب گروه‌های عمده‌شنی، به تفکیک محل تولد

انگاریته	موتله درجای دیگر			موتله در آبادی محل اقامت	جمع	گروه‌های عمده‌شنی
	خارج از شهر	شهر	آبادی			
۸۲	۲۱	۷۵۸	۶۴۸۱	۴۲۶۵۱	۵۰۰۰۲	شهرستان نیریز
۵	۱	۱۴	۲۵	۲۱۲۴	۲۱۶۹	اطفال / کمتر از یکساله /
۲۰	۰	۸۲	۲۸۵	۱۰۰۳۰	۱۰۴۱۷	نوباوگان / ۱-۵ ساله /
۲۰	۰	۲۸	۵۳۹	۷۵۷۰	۸۱۶۷	کودکان / ۶-۱۰ ساله /
۶	۰	۲۴	۵۲۳	۴۵۵۵	۵۱۰۸	نوجوانان / ۱۱-۱۴ ساله /
۱۴	۱۲	۱۷۹	۱۳۰۴	۷۰۹۶	۸۶۰۵	جوانان / ۱۵-۲۴ ساله /
۱۵	۱۸	۳۸۳	۳۵۰۲	۱۰۳۲۰	۱۴۲۳۸	میانسالان / ۲۵-۶۴ ساله /
۲	۰	۳۸	۲۹۹	۹۰۰	۱۲۲۹	بزرگسالان / ۶۵ ساله و بیشتر /
۰	۰	۰	۴	۵۶	۶۰	نامشخص

سواد

در سرشماری مهرماه ۱۳۶۵ شهرستان نیریز، از ۳۷۲۱۷ نفر جمعیت ۶ ساله و بیشتر نقاط روستایی این شهرستان، ۴۹/۰ درصد باسواد بودمانند. نسبت باسوادی در این جمعیت برای مردان، ۶۰/۲ درصد و برای زنان، ۳۷/۴ درصد بوده است. این نسبت برای افراد لازم‌التعلیم (۶-۱۴ ساله)، ۷۶/۰ درصد و برای افراد ۱۵ ساله و بیشتر، ۳۴/۲ درصد بوده است.

## جدول ۶- درصد باسوادان بی‌سوادان جمعیت ۶ ساله و بیشتر نقاط روستایی شهرستان بر حسب جنس و گروه‌های عمده‌شنی به تفکیک جنس

انگاریته	بی‌سواد		باسواد		جمع	گروه‌های عمده‌شنی
	زن	مرد	زن	مرد		
۰/۴۵	۶۲/۰۸	۳۹/۴۶	۳۷/۳۹	۶۰/۱۷	۱۰۰/۰۰	شهرستان نیریز
۰/۹۹	۲۹/۱۵	۱۳/۴۹	۶۹/۸۱	۸۵/۵۵	۱۰۰/۰۰	کودکان / ۶-۱۰ ساله /
۰/۳۵	۳۷/۰۸	۱۶/۸۲	۶۲/۴۸	۸۲/۹۱	۱۰۰/۰۰	نوجوانان / ۱۱-۱۴ ساله /
۰/۲۲	۵۶/۵۹	۲۴/۹۷	۴۳/۲۰	۷۴/۸۰	۱۰۰/۰۰	جوانان / ۱۵-۲۴ ساله /
۰/۲۱	۹۰/۴۸	۶۶/۸۵	۹/۲۳	۳۳/۰۱	۱۰۰/۰۰	میانسالان / ۲۵-۶۴ ساله /
۱/۴۵	۹۷/۱۲	۸۸/۷۸	۰/۶۴	۱۰/۵۷	۱۰۰/۰۰	بزرگسالان / ۶۵ ساله و بیشتر /
۰/۳۹	۵۹/۲۵	۳۷/۲۱	۴۰/۳۱	۶۲/۴۴	۱۰۰/۰۰	بخش آباده طشک
۰/۹۲	۲۶/۷۴	۱۱/۷۷	۷۲/۲۳	۸۷/۴۰	۱۰۰/۰۰	کودکان / ۶-۱۰ ساله /
۰/۴۶	۳۲/۵۳	۱۵/۹۸	۶۷/۰۱	۸۳/۵۶	۱۰۰/۰۰	نوجوانان / ۱۱-۱۴ ساله /
۰/۱۳	۵۳/۸۸	۲۳/۵۵	۴۶/۰۷	۷۶/۲۴	۱۰۰/۰۰	جوانان / ۱۵-۲۴ ساله /
۰/۱۹	۸۷/۶۷	۶۳/۰۷	۱۲/۱۰	۳۶/۷۷	۱۰۰/۰۰	میانسالان / ۲۵-۶۴ ساله /
۰/۹۷	۹۷/۵۶	۸۹/۰۰	۰/۴۹	۱۱/۰۰	۱۰۰/۰۰	بزرگسالان / ۶۵ ساله و بیشتر /

جدول ۶- در صوبه سوادان بی سوادان جمعیت ۶ ساله بیشتر نقاط روستایی شهرستان بر حسب بخش و گروه های عمده نخبی بنگلیک جنس (دنباله)

اظهار شده	بی سواد		با سواد		جمع	گروه های عمده نخبی
	زن	مرد	زن	مرد		
۰/۴۷	۶۴/۹۸	۴۰/۸۸	۳۴/۴۰	۵۸/۸۰	۱۰۰/۰۰	بخش پشتکوه
۱/۱۱	۳۲/۰۸	۱۴/۴۱	۶۶/۷۹	۸۴/۵۱	۱۰۰/۰۰	کودکان ۶-۱۰ ساله /
۰/۲۰	۴۱/۴۱	۱۶/۸۵	۵۸/۲۶	۸۳/۰۷	۱۰۰/۰۰	نوجوانان ۱۱-۱۴ ساله /
۰/۲۵	۵۹/۸۲	۲۵/۸۸	۳۹/۸۳	۷۳/۹۸	۱۰۰/۰۰	جوانان ۱۵-۲۴ ساله /
۰/۱۸	۹۳/۳۶	۶۹/۵۷	۶/۲۰	۳۰/۴۰	۱۰۰/۰۰	میانسالان ۲۵-۶۴ ساله /
۱/۶۷	۹۶/۷۲	۸۸/۱۴	۰/۸۲	۱۱/۰۲	۱۰۰/۰۰	بزرگسالان ۶۵ ساله و بیشتر /
۰/۵۸	۶۰/۳۴	۴۲/۸۰	۳۹/۳۰	۵۶/۵۱	۱۰۰/۰۰	بخش مرکزی
۰/۷۴	۲۴/۸۰	۱۶/۶۷	۷۴/۶۷	۸۲/۳۹	۱۰۰/۰۰	کودکان ۶-۱۰ ساله /
۰/۶۳	۳۵/۴۰	۲۰/۲۲	۶۳/۷۲	۷۹/۲۸	۱۰۰/۰۰	نوجوانان ۱۱-۱۴ ساله /
۰/۴۹	۵۳/۱۵	۲۷/۱۲	۴۶/۶۰	۷۲/۱۵	۱۰۰/۰۰	جوانان ۱۵-۲۴ ساله /
۰/۴۳	۸۹/۲۶	۷۱/۵۹	۱۰/۴۵	۲۷/۸۶	۱۰۰/۰۰	میانسالان ۲۵-۶۴ ساله /
۱/۹۰	۹۸/۱۱	۹۲/۳۱	۰/۰۰	۵/۷۷	۱۰۰/۰۰	بزرگسالان ۶۵ ساله و بیشتر /

وضع فعالیت

در سرشماری مهرماه ۱۳۶۵ ، ۳۸/۹ درصد جمعیت ۱۰ ساله و بیشتر نقاط روستایی شهرستان نیز را افراد شاغل و بیکار (جویای کار) تشکیل می دادند . نسبت افراد شاغله جمعیت ۱۰ ساله و بیشتر در نقاط روستایی این شهرستان ، ۳۵/۶ درصد بوده است . این نسبت برای مردان ، ۶۶/۲ درصد و برای زنان ، ۳/۷ درصد بوده است .

جدول ۷- جمعیت ۱۰ ساله و بیشتر نقاط روستایی شهرستان بر حسب بخش و وضع فعالیت ، بنگلیک جنس

وضع فعالیت	مرد		زن	
	تعداد	درصد	تعداد	درصد
شهرستان نیز	۳۰۶۲۸	۱۰۰/۰۰	۱۵۶۳۸	۱۰۰/۰۰
شاغل	۱۰۸۹۹	۳۵/۵۱	۱۰۳۴۸	۶۶/۱۷
بیکار / جویای کار /	۱۰۲۰	۲/۳۳	۷۹۹	۵/۱۱
محصل	۴۳۹۵	۱۴/۳۵	۲۹۲۱	۱۸/۶۸
خانه دار	۱۰۸۸۳	۳۵/۵۳	۹۴	۰/۶۰
دارای درآمد بدون کار	۳۳۳	۱/۰۹	۱۶۴	۱/۰۵
سایر	۲۹۲۶	۹/۵۹	۱۲۵۵	۸/۰۳
اظهار نشده	۱۶۲	۰/۵۳	۵۷	۰/۳۶

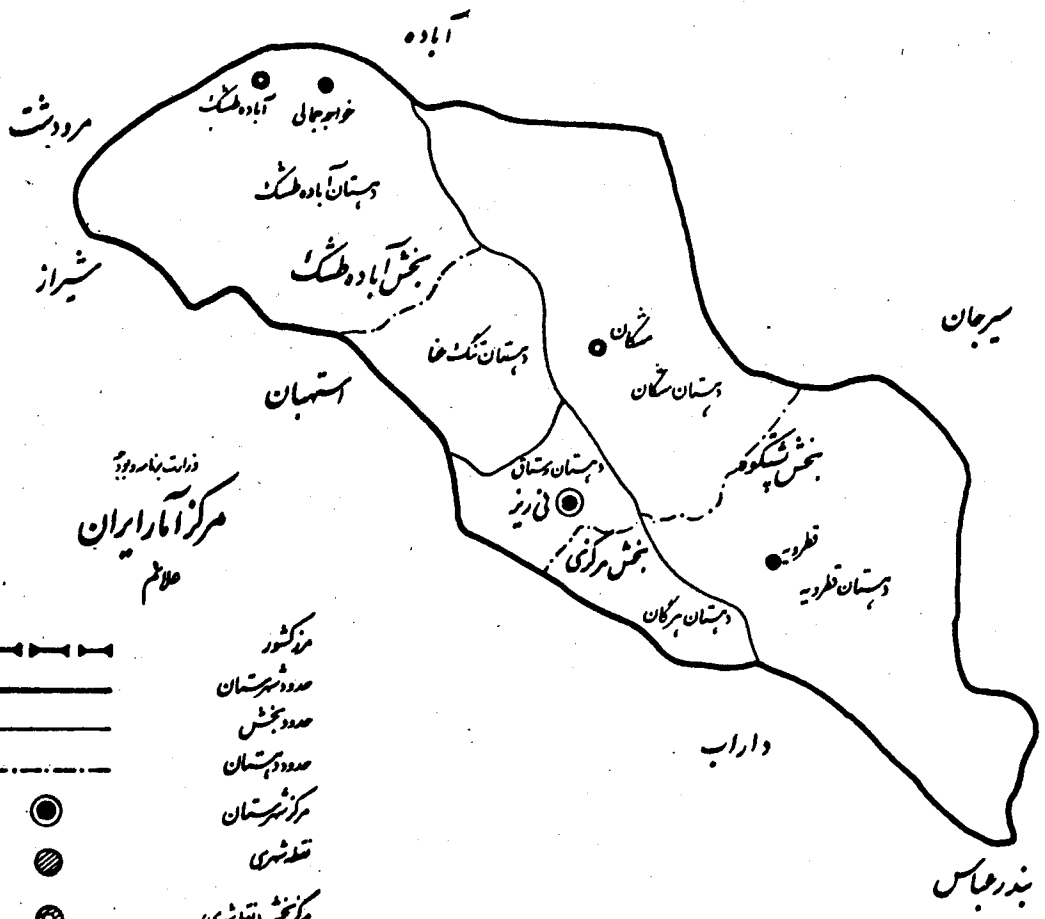
جدول ۷- جمعیت ۱۰ ساله دبیر تقاطر دستای شهرستان بر حسب بخش و وضع فعالیت، تفکیک جنس (دنبال)

زن		مرد		مرد و زن		وضع فعالیت
درصد	تعداد	درصد	تعداد	درصد	تعداد	
۱۰۰/۰۰	۶۴۵۸	۱۰۰/۰۰	۶۸۲۴	۱۰۰/۰۰	۱۳۲۸۲	بخش ایجاد طشک
۵/۴۰	۳۴۹	۶۶/۰۸	۴۵۰۹	۳۶/۵۸	۴۸۵۸	شاغل
۲/۶۸	۱۷۳	۶/۵۵	۴۴۷	۴/۶۷	۶۲۰	بیکار/جویای کار/
۱۱/۲۱	۷۲۴	۱۹/۲۶	۱۳۱۴	۱۵/۳۴	۲۰۳۸	محصل
۷۰/۵۰	۴۵۵۳	۰/۴۵	۳۱	۳۴/۵۱	۴۵۸۴	خانه دار
۰/۵۹	۳۸	۰/۷۲	۴۹	۰/۶۶	۸۷	دارای درآمد بدون کار
۹/۱۰	۵۸۸	۶/۶۷	۴۵۵	۷/۸۵	۱۰۴۳	سایر
۰/۵۱	۲۳	۰/۲۸	۱۹	۰/۳۹	۵۲	اظهار نشده
۱۰۰/۰۰	۷۱۰۰	۱۰۰/۰۰	۷۳۱۱	۱۰۰/۰۰	۱۴۴۱۱	بخش پشتکوه
۲/۵۵	۱۸۱	۶۵/۳۴	۴۷۷۷	۳۴/۴۰	۴۹۵۸	شاغل
۰/۵۸	۴۱	۴/۰۵	۲۹۶	۲/۳۴	۳۳۷	بیکار/جویای کار/
۹/۱۰	۶۴۶	۱۸/۶۲	۱۳۶۱	۱۲/۹۳	۲۰۰۷	محصل
۷۱/۷۶	۵۰۹۵	۰/۶۳	۴۶	۳۵/۶۷	۵۱۴۱	خانه دار
۱/۶۵	۱۱۷	۱/۳۱	۹۶	۱/۴۸	۲۱۳	دارای درآمد بدون کار
۱۳/۴۵	۹۵۵	۹/۶۶	۷۰۶	۱۱/۵۳	۱۶۶۱	سایر
۰/۹۲	۶۵	۰/۴۰	۲۹	۰/۶۵	۹۴	اظهار نشده
۱۰۰/۰۰	۱۴۳۳	۱۰۰/۰۰	۱۵۰۳	۱۰۰/۰۰	۲۹۳۵	بخش مرکزی
۱/۴۷	۲۱	۷۰/۶۶	۱۰۶۲	۳۶/۹۰	۱۰۸۳	شاغل
۰/۴۹	۷	۳/۷۳	۵۶	۲/۱۵	۶۳	بیکار/جویای کار/
۷/۲۶	۱۰۴	۱۶/۳۷	۲۴۶	۱۱/۹۳	۳۵۰	محصل
۷۹/۶۸	۱۱۴۱	۱/۱۳	۱۷	۳۹/۴۵	۱۱۵۸	خانه دار
۰/۹۸	۱۴	۱/۲۶	۱۹	۱/۱۲	۳۳	دارای درآمد بدون کار
۹/۶۴	۱۳۸	۶/۲۵	۹۴	۷/۹۰	۲۳۲	سایر
۰/۴۹	۷	۰/۶۰	۹	۰/۵۵	۱۶	اظهار نشده



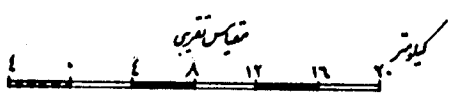


نقشه شهرستان فیروزیه تعلیکت بخش و دهستان  
شماره عمومی همراه سال ۱۳۶۵

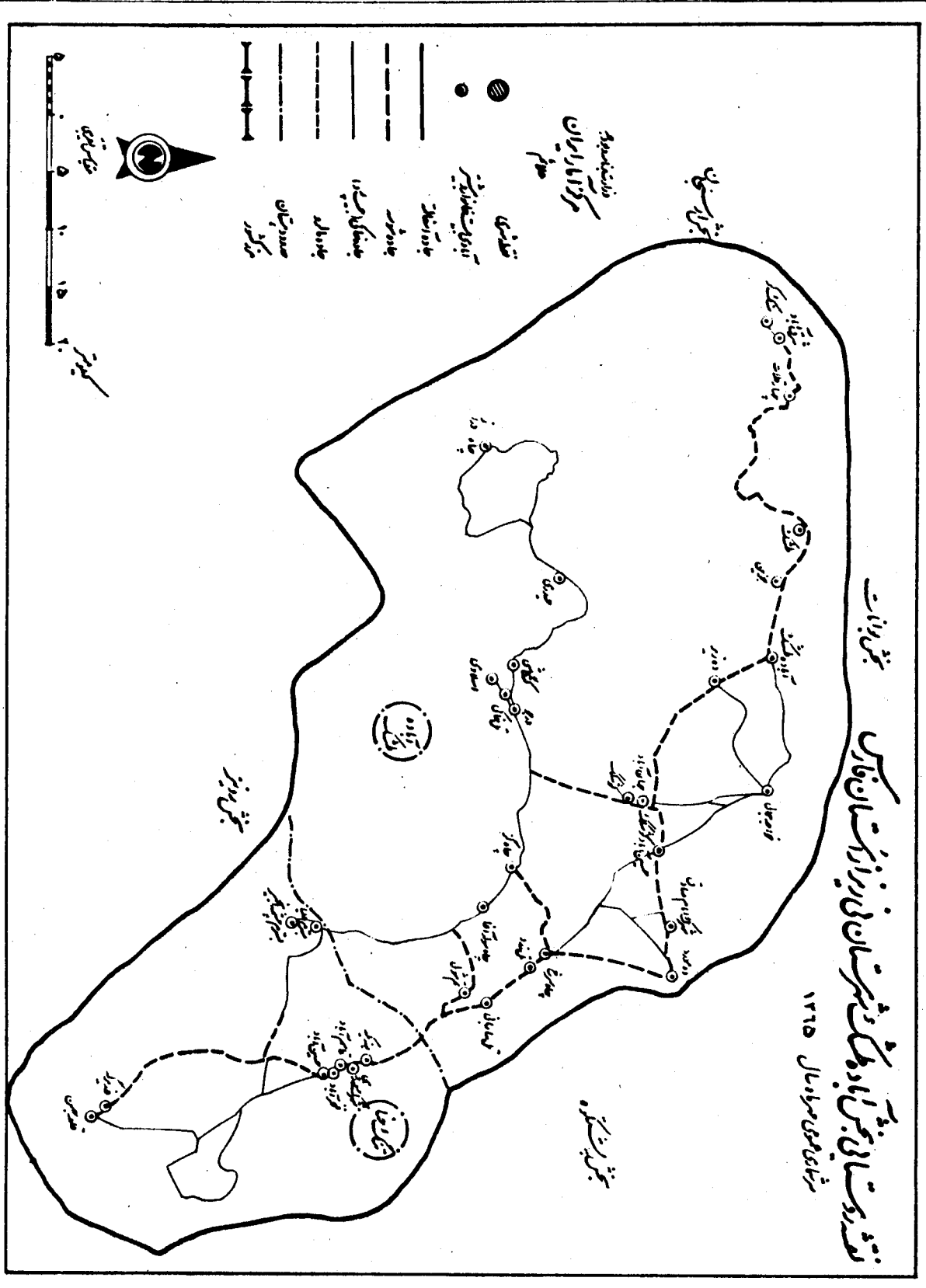


وزارت بهادر و پوز  
مرکز آمار ایران  
علام

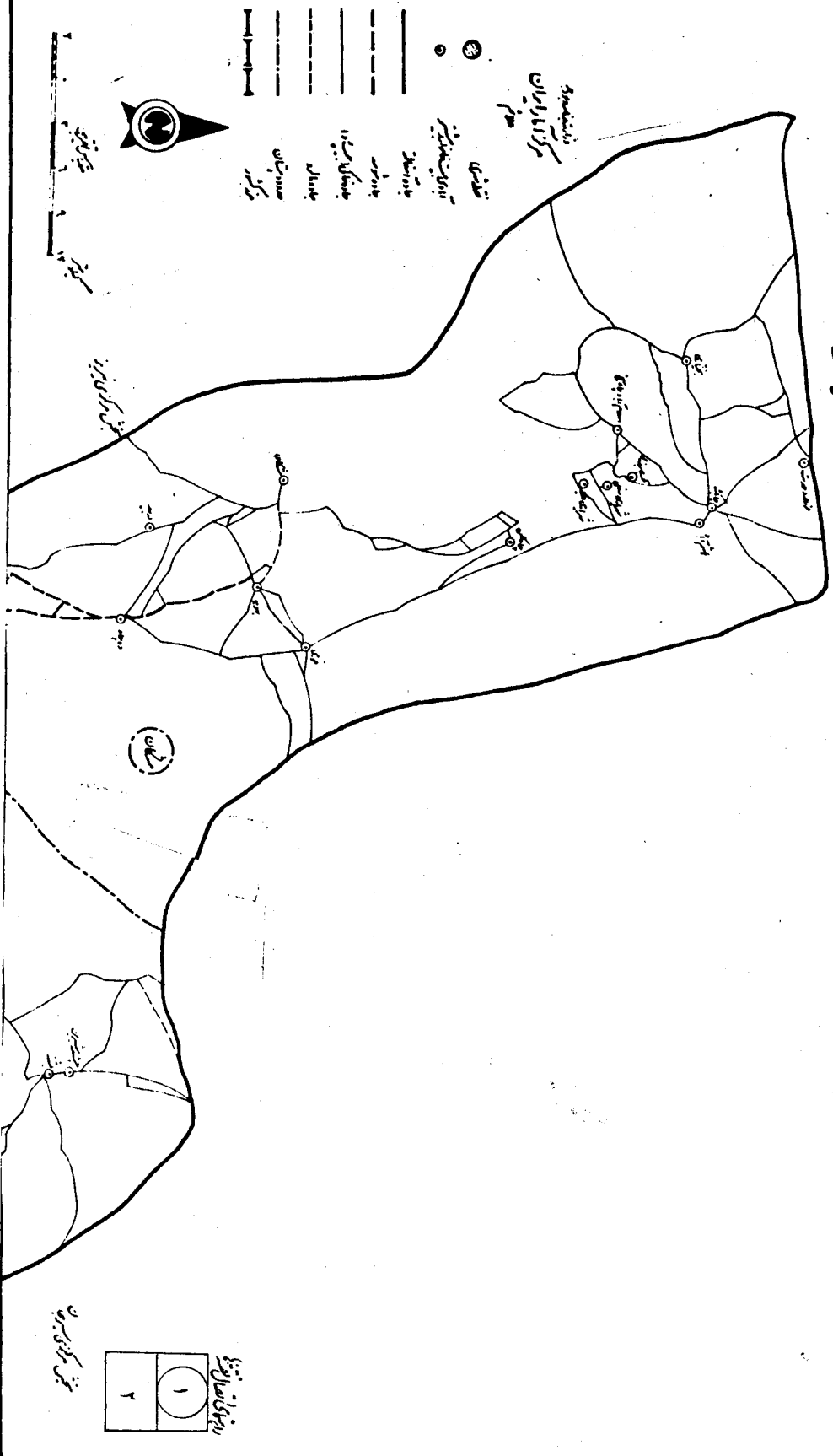
- — — — — مرز کشور
- ==== حدود شهرستان
- ==== حدود بخش
- حدود دهستان
- مرکز شهرستان
- قطب شهری
- مرکز بخش (قطب شهری)
- مرکز بخش (قطب دهستان) جهت ...
- مرکز بخش (قطب دهستان) جهت ...
- آبادی ادبی ... جهت ...



نقشه راه مسافرتی بخش آبا و مهاباد و شهرستان میزبانان بخش آبا و مهاباد  
 شورای عمومی مردمان سال ۱۳۱۵



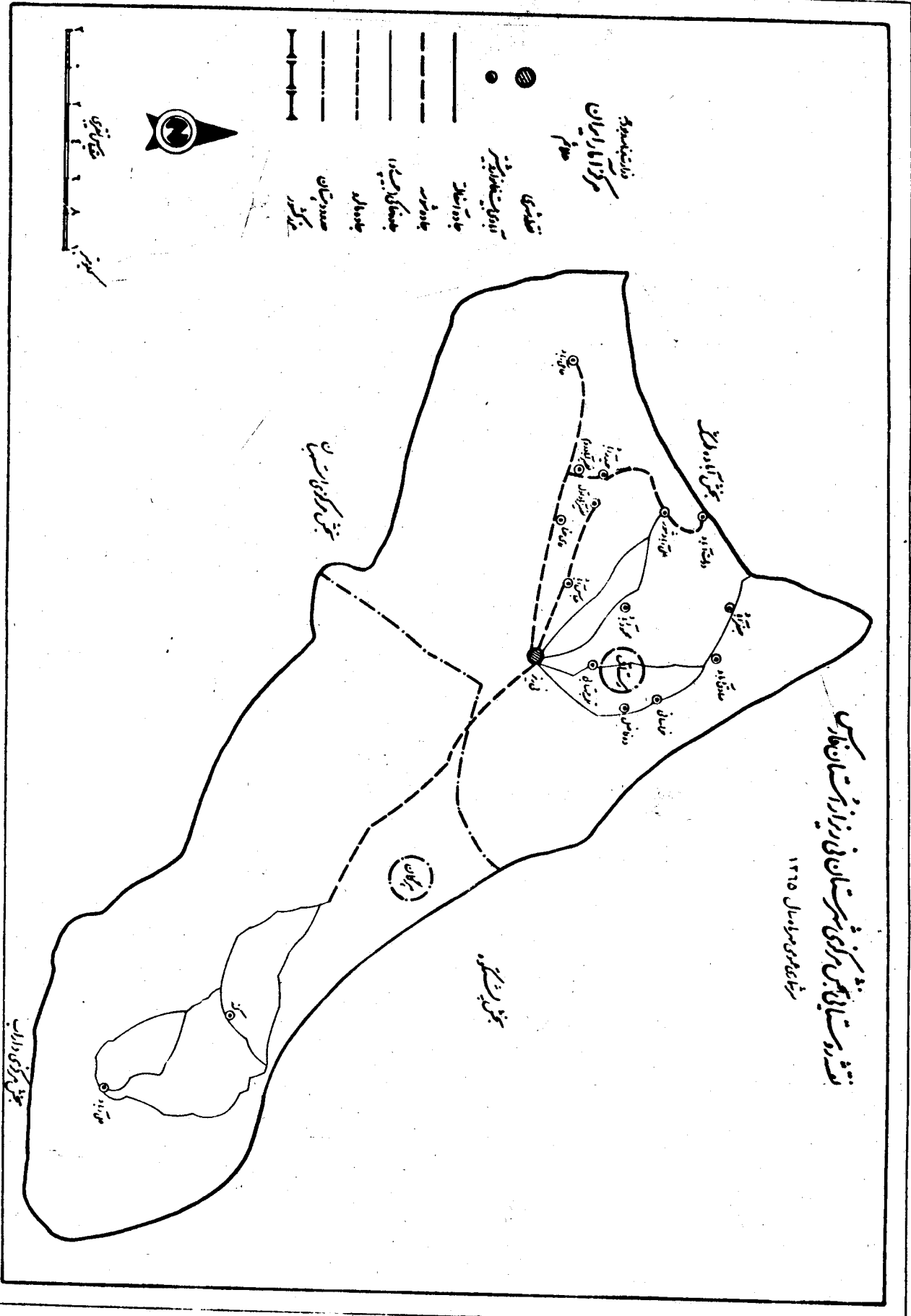
نقشه استان خراسان شرقی شهرستان فیروز اباد استان فارس  
 خراسان شرقی مرداد سال ۱۳۱۵





# نقشه ارتباطی مین مرکزی شهرستان فیروزان فارس

شماره ملی پروانه ۱۳۶۵



شماره ردیف آبادی	آبادی	کد آبادی	نوع راه آبادی (کد)	تعداد خانوار	کل جمعیت	جمعیت عساکر بیشتر	جمعیت باسواد	جمعیت نائل	فعالیت کشاورزی						
									زراعت	باغداری	دامداری دامپروری	پرورش طیور	پرورش گاو ابریشم	پرورش بز و گوسفند	پرورش ماهی
۱	۲	۳	۴	۵	۶	۷	۸	۹	۱۰	۱۱	۱۲	۱۳	۱۴	۱۵	۱۶
	بخش آبادیه طشک			۲۹۲۷	۲۱۶۱۲	۱۶۱۶۵	۸۳۶۳	۴۸۷۱	۶۶	۲۵	۷۶	۲	۰	۲	۱
	دهستان آبادیه طشک			۲۴۸۵	۱۸۹۰۸	۱۴۱۴۲	۷۷۷۲	۲۲۲۴	۵۳	۳۴	۵۵	۲	۰	۲	۱
۱	آبادیه طشک	۰۸۶۴۰۵	۲	۷۷۱	۲۹۸۲	۲۰۰۲	۲۰۱۴	۱۹۰	*	*	*	*	*	*	*
۲	احمد آباد نیلا	۰۸۶۴۰۸	۲	۱	۱۰	۸	۲	۲	*	*	*	*	*	*	*
۳	املاوی	۰۸۶۴۱۰	۲	۱۰	۴۲	۳۴	۱۳	۱۹	*	*	*	*	*	*	*
۴	امامزاده احمد علی پیرچکان	۰۸۶۴۱۱	۲	۴	۱۹	۱۵	۲	۵	*	*	*	*	*	*	*
۵	باغ بیاضو	۰۸۶۴۱۲	۲	۵	۲۳	۱۹	۵	۷	*	*	*	*	*	*	*
۶	باجویه	۰۸۶۴۸۴	۳	۴	۲۴	۱۸	۵	۵	*	*	*	*	*	*	*
۷	تم شولی	۰۸۶۴۱۸	۲	۱۴۰	۸۲۱	۵۸۹	۲۹۴	۱۸۱	*	*	*	*	*	*	*
۸	تل خاکس	۰۸۶۴۱۹	۳	۵۰	۲۶۵	۳۱۴	۹۵	۸۲	*	*	*	*	*	*	*
۹	تل زرد	۰۸۶۴۲۰	۲	۲۷	۱۹۵	۱۳۱	۵۵	۴۳	*	*	*	*	*	*	*
۱۰	تل سارباشی	۰۸۶۴۲۱	۲	۲۹	۲۴۲	۱۸۲	۵۷	۷۰	*	*	*	*	*	*	*
۱۱	تل میشی	۰۸۶۴۲۲	۲	۱۵	۸۵	۶۳	۲۹	۱۶	*	*	*	*	*	*	*
۱۲	تلمبه بیاقری	۰۸۶۴۲۳	۲	۷	۴۸	۳۲	۱۶	۱۰	*	*	*	*	*	*	*
۱۳	تلمبه حسین علی	۰۸۶۴۲۴	۲	۴	۱۸	۱۱	۳	۵	*	*	*	*	*	*	*
۱۴	تلمبه خاری	۰۸۶۴۸۲	۳	۱۶	۷۹	۵۲	۱۳	۲۰	*	*	*	*	*	*	*
۱۵	تلمبه دیدار	۰۸۶۴۳۵	۲	۲	۲۰	۱۲	۶	۵	*	*	*	*	*	*	*
۱۶	تلمبه رحمت	۰۸۶۴۳۶	۲	۲	۶	۴	۱	۲	*	*	*	*	*	*	*
۱۷	تلمبه روین	۰۸۶۴۸۵	۳	۴	۲۵	۱۶	۳	۵	*	*	*	*	*	*	*
۱۸	تلمبه کاشانی	۰۸۶۴۳۸	۲	۱۵	۷۲	۵۰	۱۸	۱۸	*	*	*	*	*	*	*
۱۹	تلمبه گل‌میران	۰۸۶۴۲۶	۲	۱	۱۱	۸	۳	۲	*	*	*	*	*	*	*
۲۰	تل تک	۰۸۶۴۳۰	۳	۱	۵	۲	۰	۱	*	*	*	*	*	*	*
۲۱	جزین	۰۸۶۴۳۱	۲	۱۰۲	۵۲۱	۳۸۸	۲۰۶	۱۲۳	*	*	*	*	*	*	*
۲۲	چکان آباد	۰۸۶۴۳۲	۲	۱۷۸	۱۰۶۷	۷۹۰	۴۷۵	۲۲۰	*	*	*	*	*	*	*
۲۳	چاه دراز	۰۸۶۴۳۶	۲	۴۱	۲۱۹	۱۶۵	۵۹	۴۵	*	*	*	*	*	*	*
۲۴	چاه رونق	۰۸۶۴۳۸	۲	۵	۲۷	۳۴	۳	۸	*	*	*	*	*	*	*
۲۵	چاه سرخ	۰۸۶۴۳۹	۲	۲۲	۴۶۶	۳۲۱	۱۰۸	۱۰۶	*	*	*	*	*	*	*
۲۶	چاه سواران	۰۸۶۴۳۲	۲	۱۳۵	۳۶۷	۲۶۷	۱۳۵	۱۵۱	*	*	*	*	*	*	*
۲۷	چاه کورگی	۰۸۶۴۳۴	۲	۱۷	۸۷	۶۶	۲۳	۲۴	*	*	*	*	*	*	*
۲۸	چاه کز	۰۸۶۴۴۴	۲	۱۲۷	۷۰۸	۴۱۵	۲۵۱	۱۸۷	*	*	*	*	*	*	*
۲۹	چاه گنبد	۰۸۶۴۸۶	۲	۲	۲۰	۱۴	۵	۸	*	*	*	*	*	*	*
۳۰	چشمه کولی	۰۸۶۴۳۸	۲	۲	۱۶	۱۲	۰	۵	*	*	*	*	*	*	*
۳۱	چهار فلات	۰۸۶۴۳۷	۲	۲۶	۱۶۱	۱۲۲	۷۳	۴۲	*	*	*	*	*	*	*
۳۲	حصین آباد	۰۸۶۴۳۸	۲	۴	۱۹	۱۸	۲	۵	*	*	*	*	*	*	*
۳۳	حصین آباد کورشدک	۰۸۶۴۳۹	۲	۱۰۹	۶۱۰	۴۵۶	۱۹۲	۱۲۳	*	*	*	*	*	*	*
۳۴	حیدری	۰۸۶۴۵۰	۳	۲۲	۳۲۳	۲۱۳	۸۸	۳۰	*	*	*	*	*	*	*
۳۵	خواجه جمالی	۰۸۶۴۵۱	۲	۴۲۷	۲۲۰۸	۱۶۶۷	۳۶۱	۲۸۹	*	*	*	*	*	*	*
۳۶	در جو	۰۸۶۴۵۲	۲	۲۸	۲۰۱	۱۵۹	۶۵	۶۳	*	*	*	*	*	*	*
۳۷	دره سبز	۰۸۶۴۵۳	۲	۱	۸	۷	۱	۱	*	*	*	*	*	*	*
۳۸	دون اندکیز	۰۸۶۴۵۶	۲	۱	۳	۲	۰	۲	*	*	*	*	*	*	*
۳۹	ده پایین	۰۸۶۴۵۸	۲	۲	۱۲	۹	۶	۲	*	*	*	*	*	*	*
۴۰	ده زیر	۰۸۶۴۵۹	۲	۱۴۸	۷۶۰	۵۸۰	۲۴۳	۲۰۴	*	*	*	*	*	*	*
۴۱	ده لرنی	۰۸۶۴۶۰	۲	۸	۵۷	۴۹	۲۵	۱۲	*	*	*	*	*	*	*
۴۲	ده مورد	۰۸۶۴۶۱	۲	۲۹۹	۱۶۶۸	۱۲۵۹	۵۸۷	۳۸۴	*	*	*	*	*	*	*
۴۳	سرخ آباد	۰۸۶۴۶۳	۲	۳۱	۸۹	۷۲	۲۱	۲۴	*	*	*	*	*	*	*
۴۴	سرخ آباد	۰۸۶۴۶۴	۲	۱	۸	۶	۳	۳	*	*	*	*	*	*	*
۴۵	سنگ مینید	۰۸۶۴۶۵	۲	۵	۳۴	۲۵	۷	۶	*	*	*	*	*	*	*

کد نوع راه آبادی: ۱، جاده اصلی؛ ۲، جاده شور؛ ۳، جاده خاکی؛ ۴، مارود؛ ۵، سایر راه‌ها و آبن‌بارها؛ ۵، ناشخص

تعداد گاو و گوساله	تعداد گوسفند و بز	تغیرگاه این آلات کش درزی	فروشگاه تعاونی	دسترسی به وسیله نقلیه عمومی در آبادی	مغزین	دسترسی به روزنامه و مجله در آبادی	صندوق پست	بیمار و دامای در دستبازی	دانشگاه کشیکین و آموزش	پزشک	خانه بهداشت	مرکز بهداشتی درمانی	حمام	آموزش دانشت مولد آموزشی	درسه در بنجابی	دبستان	برن	آب لوله کشی	پایگاه خدمات بیج	مرکز خدمات در دستبازی	دفتر بهداشت از دستبازی	شورای اسلامی در دستبازی	انگن بندی مسلمانان	بنیغ بندی مسلمانان	نظاره دیدنی آبادی
۲۲	۲۱	۲۰	۱۹	۱۸	۱۷	۱۶	۱۵	۱۴	۱۳	۱۲	۱۱	۱۰	۹	۸	۷	۶	۵	۴	۳	۲	۱	۰	۰	۰	۰
۲۰۲	۲۱۴۷۹۵	۲	۱۶	۲۶	۱	۱	۱۴	۵	۲	۲	۸	۲	۱۱	۱۹	۷	۴۰	۲۴	۲۶	۷	۴	۲	۲۲	۲۲	۱۰	
۱۸۹	۱۸۰۴۰۰	۲	۱۴	۲۲	۱	۱	۱۱	۲	۲	۲	۸	۲	۹	۱۸	۷	۲۸	۱۸	۲۲	۷	۲	۲	۲۶	۸	۱	۲
۲۱	۲۱۰۰۰	*	*	*	*	*	*	*	*	*	*	*	*	*	*	*	*	*	*	*	*	*	*	*	۲
۰	۴۰																								۰
۰	۲۵۰۰																								۰
۰	۷۵۰																								۰
۲	۸۰۰																								۰
۰	۱۲۰۰																								۰
۰	۱۵۰۰۰		*	*																					۰
۰	۲۲۰۰		*	*																					۰
۰	۶۰۰						*																		۰
۰	۲۵۰۰		*	*																					۰
۰	۱۰۶۰		*	*																					۰
۰	۲۹۰		*	*																					۰
۰	۲۰۰																								۰
۰	۶۰۰																								۰
۰	۲۰			*																					۰
۰	۷۰																								۰
۰	۲۰																								۰
۰	۶۴۰																	*							۰
۰	۸۰																								۰
۰	۴۰۰																								۰
۰	۷۰۰۰		*	*			*				*						*	*	*	*	*	*	*	*	۲۱
۱۰	۷۰۰۰		*	*			*				*						*	*	*	*	*	*	*	*	۲۲
۰	۸۰۰																								۲۳
۰	۱۰۰۰																								۲۴
۲	۲۸۰۰		*	*			*				*						*	*	*	*	*	*	*	*	۲۵
۰	۹۰۰۰		*	*			*				*						*	*	*	*	*	*	*	*	۲۶
۰	۲۵۰۰		*	*			*				*						*	*	*	*	*	*	*	*	۲۷
۰	۴۴۰۰		*	*			*				*						*	*	*	*	*	*	*	*	۲۸
۰	۶۰۰																								۲۹
۲	۵۰۰																								۳۰
۰	۴۴۰۰																								۳۱
۰	۶۰۰																								۳۲
۰	۱۵۰۰			*									*				*	*	*	*	*	*	*	*	۳۳
۰	۶۰۰																								۳۴
۰	۱۰۵۰۰		*	*			*				*						*	*	*	*	*	*	*	*	۳۵
۰	۱۰۰۰۰						*				*						*	*	*	*	*	*	*	*	۳۶
۰	۵۰۰																								۳۷
۰	۸۵۰																								۳۸
۵	۵۰۰																								۳۹
۱	۵۰۰۰		*	*			*				*						*	*	*	*	*	*	*	*	۴۰
۰	۴۰۰		*	*			*				*						*	*	*	*	*	*	*	*	۴۱
۰	۲۰۰۰۰		*	*			*				*						*	*	*	*	*	*	*	*	۴۲
۰	۱۷۱۰																								۴۳
۰	۶۰																								۴۴
۰	۵۰																								۴۵

خصوصیات اجتماعی - اقتصادی آبادیهای دارای سکنه شهرستان شیراز

شماره ردیف آبادی	آبادی	کد آبادی	نوع راه آبادی (کیلومتر)	تعداد خانوار	جمعیت	جمعیت عسال بیشتر	جمعیت باسواد	جمعیت شامل	فعالیت کشاورزی						
									زراعت	باغداری	دامداری دامپروری	پرورش طیور	پرورش گاو ابریشم	پرورش بز و گوسفند	پرورش ماهی
۱	۲	۳	۴	۵	۶	۷	۸	۹	۱۰	۱۱	۱۲	۱۳	۱۴	۱۵	۱۶
۴۶	مستکبر	۰۸۶۴۶۶	۲	۲۱	۱۵۴	۱۱۹	۶۸	۴۱	*	*	*	*	*	*	*
۴۷	شرق آباد	۰۸۶۴۶۷	۲	۷۵	۴۵۱	۳۴۸	۱۹۲	۱۰۴	*	*	*	*	*	*	*
۴۸	شورو	۰۸۶۴۶۸	۲	۴	۹	۷	۰	۲	*	*	*	*	*	*	*
۴۹	شهرک امام صادق	۰۸۶۴۶۹	۲	۲۰	۱۶۸	۱۱۸	۳۰	۳۰	*	*	*	*	*	*	*
۵۰	ظفک	۰۸۶۴۷۰	۲	۱۲۱	۸۳۸	۴۵۸	۲۹۶	۱۳۱	*	*	*	*	*	*	*
۵۱	کناره	۰۸۶۴۷۲	۲	۵	۳۶	۲۹	۱۴	۷	*	*	*	*	*	*	*
۵۲	کنکاشی	۰۸۶۴۷۴	۲	۲۹	۱۶۰	۱۲۲	۶۲	۴۰	*	*	*	*	*	*	*
۵۳	کو شک	۰۸۶۴۷۵	۲	۲۴۸	۱۲۳۶	۹۷۹	۴۱۳	۲۴۷	*	*	*	*	*	*	*
۵۴	کیمالو	۰۸۶۴۷۶	۲	۱۲	۷۰	۵۲	۲۳	۱۹	*	*	*	*	*	*	*
۵۵	نا انجیر	۰۸۶۴۸۱	۲	۲	۹	۷	۱	۳	*	*	*	*	*	*	*
دهستان تنکدشت															
۱	اطاقی کلاشتری	۰۸۶۵۶۸	۲	۲	۱۹	۱۱	۰	۳	*	*	*	*	*	*	*
۲	بمترم اطاقی	۰۸۶۵۷۲	۲	۱۸	۱۰۱	۷۱	۲۳	۲۶	*	*	*	*	*	*	*
۳	بمترم چشمه انجیر	۰۸۶۵۷۴	۲	۲۲	۱۹۲	۱۴۴	۲۹	۴۸	*	*	*	*	*	*	*
۴	بمترم علیا	۰۸۶۵۷۵	۲	۴۲	۳۴۴	۱۸۰	۴۵	۵۹	*	*	*	*	*	*	*
۵	بته بکه	۰۸۶۵۷۶	۲	۲۷	۲۴۵	۱۸۸	۶۴	۴۹	*	*	*	*	*	*	*
۶	تلمبه درو ازه	۰۸۶۵۷۷	۲	۲	۱۱	۱۰	۳	۲	*	*	*	*	*	*	*
۷	تلمبه مرغی بیگی	۰۸۶۵۷۸	۲	۵	۳۰	۲۵	۹	۱۰	*	*	*	*	*	*	*
۸	تلمبه گلدردوشی	۰۸۶۶۰۲	۲	۱۲	۷۸	۵۲	۱۵	۱۸	*	*	*	*	*	*	*
۹	تلمبه مستوفین	۰۸۶۶۰۳	۲	۵	۳۹	۲۲	۱۱	۱۰	*	*	*	*	*	*	*
۱۰	تنکدشت	۰۸۶۵۸۱	۲	۱۷	۱۲۶	۹۸	۳۴	۳۵	*	*	*	*	*	*	*
۱۱	چاه مدکی	۰۸۶۵۸۲	۲	۱۸	۸۹	۶۴	۱۸	۱۸	*	*	*	*	*	*	*
۱۲	چنار مدنی	۰۸۶۵۸۵	۲	۲	۱۶	۱۱	۲	۵	*	*	*	*	*	*	*
۱۳	دمین آباد	۰۸۶۵۸۶	۲	۳۱	۱۹۵	۱۲۷	۲۹	۴۰	*	*	*	*	*	*	*
۱۴	همیاره	۰۸۶۵۸۸	۲	۹	۵۱	۳۸	۸	۱۴	*	*	*	*	*	*	*
۱۵	شهرک تنکدشت	۰۸۶۶۰۴	۲	۵	۱۹	۱۲	۳	۵	*	*	*	*	*	*	*
۱۶	شهرک مهدوی	۰۸۶۵۸۹	۲	۳۱	۱۸۲	۱۴۰	۲۷	۳۷	*	*	*	*	*	*	*
۱۷	غدیرونه	۰۸۶۵۸۲	۲	۲۲	۱۶۴	۱۱۸	۴۳	۳۸	*	*	*	*	*	*	*
۱۸	فخر آباد	۰۸۶۵۹۰	۲	۲۸	۱۹۲	۱۴۲	۴۵	۳۰	*	*	*	*	*	*	*
۱۹	قاسم آباد	۰۸۶۵۹۱	۲	۷۲	۴۲۲	۳۱۵	۱۱۷	۷۶	*	*	*	*	*	*	*
۲۰	قلعه رحمن	۰۸۶۵۹۲	۲	۲۷	۱۶۵	۱۲۰	۵۱	۴۱	*	*	*	*	*	*	*
۲۱	مزرعه شاهر شاکر منی و شرکاء	۰۸۶۵۹۶	۲	۷	۶۲	۴۶	۰	۱۷	*	*	*	*	*	*	*
۲۲	معدن منک انجری	۰۸۶۶۰۵	۲	۱	۱۴	۱۴	۴	۱۴	*	*	*	*	*	*	*
۲۳	معدن منک دهن شیرزو	۰۸۶۵۹۷	۲	۱	۲۲	۲۲	۱۵	۲۲	*	*	*	*	*	*	*
۲۴	معدن منک حمیدد انشور	۰۸۶۵۹۸	۲	۱	۱۷	۱۷	۱۱	۱۷	*	*	*	*	*	*	*
۲۵	معدن طرح و احدقارص	۰۸۶۶۰۶	۲	۱	۵	۵	۵	۵	*	*	*	*	*	*	*
بخش پشتکوه															
دهستان قطرویه															
۱	احمد آباد	۰۸۶۶۳۹	۲	۱۵	۹۶	۷۴	۲۳	۱۶	*	*	*	*	*	*	*
۲	احلام آباد	۰۸۶۶۴۱	۲	۱۵	۸۷	۶۹	۱۸	۲۱	*	*	*	*	*	*	*
۳	احلام آباد	۰۸۶۶۴۰	۲	۲	۵	۵	۲	۲	*	*	*	*	*	*	*
۴	احلام آباد صد اکت	۰۸۶۶۴۲	۲	۱۶	۷۸	۶۴	۲۱	۲۲	*	*	*	*	*	*	*

کد نوع راه آبادی، جاده اسفالت ۱، جاده شوره ۲، جاده خاکی ۳، مارو ۴، سایر (راه آسفالته، راه آبی، راه آبی ۵، ناشخص ۶)





شماره ردیف آبادی	آبادی	کد آبادی	نوع راه آبادی (کد)	تعداد خانوار	کل جمعیت	جمعیت عساکره بیشتر	جمعیت باسواد	جمعیت نائل	فحایت کشاورزی						
									۱۰	۱۱	۱۲	۱۳	۱۴	۱۵	۱۶
۵	اکبر آباد	۰۸۶۶۴۴	۲	۱۵	۱۰۸	۸۲	۴۶	۱۸	*	*	*	*	*	*	*
۶	امامزاده سید محمد	۰۸۶۶۴۶	۲	۲	۱۶	۱۲	۴	۲	*	*	*	*	*	*	*
۷	امیر آباد	۰۸۶۶۴۷	۲	۱۸	۱۱۰	۸۵	۴۸	۱۷	*	*	*	*	*	*	*
۸	امیر آباد	۰۸۶۶۴۸	۲	۶	۲۲	۲۰	۳	۶	*	*	*	*	*	*	*
۹	بباد آباد	۰۸۶۶۵۰	۲	۴	۲۶	۱۶	۷	۷	*	*	*	*	*	*	*
۱۰	بباغ بیلا	۰۸۶۶۵۱	۲	۹	۲۴	۲۱	۱۶	۱۲	*	*	*	*	*	*	*
۱۱	بغته	۰۸۶۶۵۴	۲	۴۷	۲۲۳	۱۷۲	۶۰	۵۹	*	*	*	*	*	*	*
۱۲	بلاکتون ریز آب	۰۸۶۶۵۶	۲	۱۹	۱۱۳	۸۲	۴۳	۲۴	*	*	*	*	*	*	*
۱۳	بندی کلاغی	۰۸۶۶۵۷	۲	۸	۴۶	۳۷	۱۲	۱۰	*	*	*	*	*	*	*
۱۴	بیکر دو	۰۸۶۶۵۸	۲	۱	۲	۲	۰	۲	*	*	*	*	*	*	*
۱۵	تلمبه حاج مهدی	۰۸۶۶۶۲	۲	۹	۵۰	۳۸	۷	۹	*	*	*	*	*	*	*
۱۶	تلمبه ارج یار احمدی	۰۸۶۶۶۲	۲	۱۲	۸۶	۶۲	۳۳	۱۳	*	*	*	*	*	*	*
۱۷	تلمبه ازاد افغان	۰۸۶۷۹۷	۲	۲	۱۱	۸	۰	۳	*	*	*	*	*	*	*
۱۸	تلمبه ازادی	۰۸۶۶۶۴	۲	۶	۳۰	۲۲	۶	۷	*	*	*	*	*	*	*
۱۹	تلمبه اسحاق	۰۸۶۶۶۵	۲	۱۱	۴۹	۳۸	۱۰	۱۲	*	*	*	*	*	*	*
۲۰	تلمبه اقبال	۰۸۶۶۶۶	۲	۱۰	۶۷	۴۲	۲۹	۱۴	*	*	*	*	*	*	*
۲۱	تلمبه اقامحمد	۰۸۶۶۶۷	۲	۷	۵۴	۳۷	۸	۶	*	*	*	*	*	*	*
۲۲	تلمبه بیکر یار احمدی	۰۸۶۶۶۹	۲	۵	۲۶	۱۹	۸	۵	*	*	*	*	*	*	*
۲۳	تلمبه پنجم	۰۸۶۶۷۱	۲	۱۲	۸۵	۶۲	۲۴	۱۷	*	*	*	*	*	*	*
۲۴	تلمبه جعفر دولتخواه	۰۸۶۶۷۲	۲	۲	۲۴	۱۷	۷	۸	*	*	*	*	*	*	*
۲۵	تلمبه حاجی محمد مراد	۰۸۶۷۹۲	۲	۲	۱۲	۶	۱	۲	*	*	*	*	*	*	*
۲۶	تلمبه حسین آباد	۰۸۶۷۲۰	۲	۶	۴۴	۳۲	۹	۱۱	*	*	*	*	*	*	*
۲۷	تلمبه حسین یار احمدی	۰۸۶۶۷۵	۲	۱۱	۷۳	۵۶	۳۷	۱۷	*	*	*	*	*	*	*
۲۸	تلمبه حاجی	۰۸۶۶۷۸	۲	۱۴	۷۲	۵۹	۳۰	۱۷	*	*	*	*	*	*	*
۲۹	تلمبه سید امیر اهدیم مهدی	۰۸۶۶۷۹	۲	۲	۱۰	۹	۵	۳	*	*	*	*	*	*	*
۳۰	تلمبه سید حسین	۰۸۶۶۸۰	۲	۱۹	۱۱۹	۸۶	۴۷	۲۴	*	*	*	*	*	*	*
۳۱	تلمبه محمد اقا	۰۸۶۶۸۲	۲	۸	۴۶	۳۱	۱۵	۸	*	*	*	*	*	*	*
۳۲	تلمبه عباسی آباد	۰۸۶۶۸۲	۲	۲۷	۱۵۸	۱۱۶	۵۶	۳۰	*	*	*	*	*	*	*
۳۳	تلمبه عزیزی	۰۸۶۶۸۵	۲	۶	۲۷	۲۲	۱۰	۸	*	*	*	*	*	*	*
۳۴	تلمبه علیرضا یار احمدی	۰۸۶۶۸۶	۲	۲۰	۱۱۴	۸۵	۲۹	۲۸	*	*	*	*	*	*	*
۳۵	تلمبه علی مستدل	۰۸۶۶۸۷	۲	۱	۴	۲	۱	۱	*	*	*	*	*	*	*
۳۶	تلمبه عمیق	۰۸۶۶۸۸	۲	۲۱	۱۳۰	۹۹	۳۳	۳۰	*	*	*	*	*	*	*
۳۷	تلمبه فریدون	۰۸۶۶۸۹	۲	۱۱	۵۹	۴۷	۲۱	۱۵	*	*	*	*	*	*	*
۳۸	تلمبه کریم یار احمدی	۰۸۶۶۹۲	۲	۵	۲۸	۱۹	۸	۸	*	*	*	*	*	*	*
۳۹	تلمبه کعبه ها	۰۸۶۶۹۲	۲	۱	۲	۲	۱	۱	*	*	*	*	*	*	*
۴۰	تلمبه محمد زهری	۰۸۶۷۹۲	۲	۲	۲۲	۱۹	۱۳	۴	*	*	*	*	*	*	*
۴۱	تلمبه محمد علی عسکری	۰۸۶۶۹۴	۱	۱	۱	۱	۰	۱	*	*	*	*	*	*	*
۴۲	تلمبه محمد علی مقتدی	۰۸۶۶۹۵	۲	۲	۱۶	۱۶	۸	۴	*	*	*	*	*	*	*
۴۳	تلمبه مسعود خان	۰۸۶۶۹۶	۲	۲	۲۱	۱۳	۳	۲	*	*	*	*	*	*	*
۴۴	تلمبه شادودی	۰۸۶۶۹۷	۲	۲	۷	۷	۰	۴	*	*	*	*	*	*	*
۴۵	تلمبه های جهاد	۰۸۶۶۹۸	۲	۲۷	۱۶۴	۱۲۲	۳۲	۳۵	*	*	*	*	*	*	*
۴۶	جعفر آباد	۰۸۶۷۰۱	۲	۱۲	۷۱	۵۵	۲۳	۱۶	*	*	*	*	*	*	*
۴۷	جعفر آباد	۰۸۶۷۰۰	۲	۲۲	۱۶۷	۱۲۶	۴۹	۲۸	*	*	*	*	*	*	*
۴۸	جعفر خانی	۰۸۶۷۰۲	۲	۲۸	۱۵۷	۱۱۴	۵۳	۲۹	*	*	*	*	*	*	*
۴۹	چنگلی	۰۸۶۷۰۲	۲	۶	۳۶	۲۴	۱۴	۸	*	*	*	*	*	*	*

کد نوع راه آبادی، جاده اسفالت ۱، جاده شوسه ۲، جاده خاکی ۳، مارو ۴، سایر (اینگاه راه آهن، باده آبی، ۵، ناشنل ۶)

تعداد گاو و گوساله	۴۲	۵
تعداد گوسفند بزرگ	۳۹	۶
تغییرگاه بین آلات کاشت درزی	۴۰	۷
فروشگاه تعاونی	۳۹	۸
دستری بر وسیله نقلیه عمومی از بزرگ	۳۸	۹
تعمیر	۳۷	۱۰
دستری بر روزنامه و مجله و کتاب	۳۶	۱۱
صدوق پست	۳۵	۱۲
بیمار و دامای روستایی	۳۴	۱۳
دانشگاه کشیکین (دانشگاه)	۳۳	۱۴
پزشک	۳۲	۱۵
خانه بهداشت	۳۱	۱۶
مرکز بهداشتی درمانی	۳۰	۱۷
عام	۲۹	۱۸
آموزش ریاضت سواد آموزی	۲۸	۱۹
مدرسه راهنمایی	۲۷	۲۰
دبستان	۲۶	۲۱
برق	۲۵	۲۲
آب لوله کشی	۲۴	۲۳
پایگاه خادست بیج	۲۳	۲۴
مرکز خدمات روستایی	۲۲	۲۵
دفتر بهداشت سازمانی	۲۱	۲۶
شورای اسلامی روستایی	۲۰	۲۷
امکن مذهبی سلمانان	۱۹	۲۸
بنیاد مذهبی سلمانان	۱۸	۲۹
شماره ردیف آبادی	۱۷	۳۰
		۳۱
		۳۲
		۳۳
		۳۴
		۳۵
		۳۶
		۳۷
		۳۸
		۳۹
		۴۰
		۴۱
		۴۲
		۴۳
		۴۴
		۴۵
		۴۶
		۴۷
		۴۸
		۴۹
		۵۰
		۵۱
		۵۲
		۵۳
		۵۴
		۵۵
		۵۶
		۵۷
		۵۸
		۵۹
		۶۰
		۶۱
		۶۲
		۶۳
		۶۴
		۶۵
		۶۶
		۶۷
		۶۸
		۶۹
		۷۰

خصوصیات اجتماعی - اقتصادی آبادیهای سکنه شهرستان تهریز

شماره ردیف آبادی	آبادی	کد آبادی	نوع راه آبادی (کد)	تعداد خانوار	کل جمعیت	جمعیت عساکر بیشتر	جمعیت باسواد	جمعیت نائل	فعالیت عمده کشاورزی						
									۱۰	۱۱	۱۲	۱۳	۱۴	۱۵	۱۶
۱	۲	۳	۴	۵	۶	۷	۸	۹	زراعت	باغداری	دامداری دامپروری	پرورش طیور	پرورش گاو ابریشم	پرورش بز و گوسفند	پرورش ماهی
۵۰	چاه دکتر	۰۸۶۷۰۵	۲	۱۲	۷۹	۶۸	۴۱	۱۹	*	*	*	*	*	*	*
۵۱	چاه شماره دو	۰۸۶۷۰۶	۲	۲	۲۲	۱۶	۱۱	۲	*	*	*	*	*	*	*
۵۲	چاه شماره سه	۰۸۶۷۰۷	۲	۲۵	۱۲۶	۸۷	۳۷	۲۸	*	*	*	*	*	*	*
۵۳	چاه عبد الرضا	۰۸۶۷۱۰	۲	۱۱	۷۶	۵۴	۲۴	۱۰	*	*	*	*	*	*	*
۵۴	چاه عمکر	۰۸۶۷۱۱	۲	۱۷	۱۰۶	۸۲	۲۸	۲۳	*	*	*	*	*	*	*
۵۵	چاه قلندر	۰۸۶۷۱۲	۲	۱۰	۵۷	۴۱	۷	۸	*	*	*	*	*	*	*
۵۶	چاه و انذاری شماره یک	۰۸۶۷۱۴	۲	۲۲	۱۹۵	۱۴۸	۴۶	۳۵	*	*	*	*	*	*	*
۵۷	چاه و انذاری شماره ۲	۰۸۶۷۱۵	۲	۱۸	۱۰۹	۸۳	۲۱	۲۳	*	*	*	*	*	*	*
۵۸	چاه و انذاری شماره ۳	۰۸۶۷۱۶	۲	۲۲	۱۲۲	۸۹	۲۸	۲۸	*	*	*	*	*	*	*
۵۹	چاه و انذاری شماره ۴	۰۸۶۷۱۷	۲	۲۵	۱۴۷	۱۰۲	۲۳	۲۲	*	*	*	*	*	*	*
۶۰	چاه و انذاری شماره ۵	۰۸۶۷۱۸	۲	۸	۳۶	۲۵	۸	۷	*	*	*	*	*	*	*
۶۱	چاه و انذاری شماره ۶	۰۸۶۷۱۹	۲	۱۳	۶۲	۵۲	۱۸	۱۷	*	*	*	*	*	*	*
۶۲	چاه و انذاری شماره ۷	۰۸۶۷۲۰	۲	۲۸	۱۳۷	۱۰۵	۳۰	۲۷	*	*	*	*	*	*	*
۶۳	چاه و انذاری شماره ۸	۰۸۶۷۲۱	۲	۱۴	۸۴	۶۰	۱۷	۱۶	*	*	*	*	*	*	*
۶۴	چاه و انذاری شهید نرجاله بیار احمدی	۰۸۶۷۲۲	۲	۴	۲۹	۲۵	۸	۷	*	*	*	*	*	*	*
۶۵	چشمه شیرین	۰۸۶۷۲۴	۲	۲۰	۸۹	۶۹	۲۹	۲۰	*	*	*	*	*	*	*
۶۶	حاجی آباد	۰۸۶۷۲۶	۲	۲	۵	۲	۱	۲	*	*	*	*	*	*	*
۶۷	حاجی آباد	۰۸۶۷۲۵	۲	۹	۴۵	۳۱	۱۷	۹	*	*	*	*	*	*	*
۶۸	حاجی محمدرضا	۰۸۶۷۲۷	۲	۴	۱۶	۱۵	۵	۷	*	*	*	*	*	*	*
۶۹	حسن آباد	۰۸۶۷۲۸	۲	۱۷	۹۲	۶۴	۳۹	۱۹	*	*	*	*	*	*	*
۷۰	حسن آباد بزم	۰۸۶۷۲۸	۲	۱۱	۵۱	۳۸	۸	۱۲	*	*	*	*	*	*	*
۷۱	حسین آباد	۰۸۶۷۳۱	۲	۹	۳۴	۲۵	۸	۱۱	*	*	*	*	*	*	*
۷۲	حسین آباد زبیر	۰۸۶۷۹۶	۲	۱۱	۶۱	۵۱	۲۵	۱۵	*	*	*	*	*	*	*
۷۳	خیم معدی	۰۸۶۷۳۲	۲	۱۰	۶۱	۵۱	۲۴	۱۸	*	*	*	*	*	*	*
۷۴	خزروی	۰۸۶۷۳۳	۲	۱۶	۹۳	۷۴	۲۹	۱۶	*	*	*	*	*	*	*
۷۵	خیر آباد حاجی احمد	۰۸۶۷۳۴	۲	۱۰	۵۸	۴۱	۱۵	۱۱	*	*	*	*	*	*	*
۷۶	درویش آباد	۰۸۶۷۳۵	۲	۱۵	۹۸	۷۵	۴۸	۱۷	*	*	*	*	*	*	*
۷۷	درویش سعادت	۰۸۶۷۳۶	۲	۸	۳۹	۳۰	۱۱	۸	*	*	*	*	*	*	*
۷۸	دق مختار	۰۸۶۷۳۷	۲	۱۱	۷۷	۵۴	۳۰	۱۲	*	*	*	*	*	*	*
۷۹	دق مراد	۰۸۶۷۳۸	۲	۵	۲۵	۱۹	۱۰	۴	*	*	*	*	*	*	*
۸۰	دق مهیا	۰۸۶۷۳۹	۲	۴	۱۳	۱۲	۱	۴	*	*	*	*	*	*	*
۸۱	دولت آباد	۰۸۶۷۴۲	۲	۱۳	۶۹	۴۴	۲۰	۱۴	*	*	*	*	*	*	*
۸۲	دولت آباد	۰۸۶۷۴۰	۲	۶	۴۷	۳۵	۲۴	۱۱	*	*	*	*	*	*	*
۸۳	ده بیرین	۰۸۶۷۴۱	۲	۱۶	۱۰۲	۸۰	۴۰	۲۹	*	*	*	*	*	*	*
۸۴	ده وزیر	۰۸۶۷۴۲	۲	۱	۱	۱	۰	۰	*	*	*	*	*	*	*
۸۵	دینت	۰۸۶۷۴۳	۲	۱	۲	۲	۱	۲	*	*	*	*	*	*	*
۸۶	سبز آباد	۰۸۶۷۴۴	۲	۲۷	۱۱۹	۸۸	۵۳	۲۶	*	*	*	*	*	*	*
۸۷	سرحدی	۰۸۶۷۴۶	۲	۹	۵۵	۴۰	۱۳	۱۷	*	*	*	*	*	*	*
۸۸	سنگ زور	۰۸۶۷۴۷	۲	۲۷	۱۷۴	۱۲۴	۶۴	۴۷	*	*	*	*	*	*	*
۸۹	سنگ سفید	۰۸۶۷۴۸	۲	۷	۳۵	۲۳	۸	۷	*	*	*	*	*	*	*
۹۰	شط آباد ام	۰۸۶۷۵۰	۲	۱۷	۹۸	۷۳	۳۴	۲۲	*	*	*	*	*	*	*
۹۱	شورو	۰۸۶۷۵۲	۲	۲	۷	۶	۰	۲	*	*	*	*	*	*	*
۹۲	شورو	۰۸۶۷۵۱	۲	۷	۴۰	۳۶	۶	۹	*	*	*	*	*	*	*
۹۳	شورو حاجی آباد	۰۸۶۷۵۲	۲	۱۰	۵۹	۴۷	۲۲	۱۲	*	*	*	*	*	*	*
۹۴	شورو حصیتی	۰۸۶۷۵۴	۲	۱۰	۶۵	۵۱	۲۱	۲۴	*	*	*	*	*	*	*

کد نوع راه آبادی: ۱ جاده اسفالت، ۲ جاده شوسه، ۳ جاده خاکی، ۴ سایر راه ها، ۵ سایر راه آبی، ۵ نا مشخص

تعداد گاو و گوساله	تعداد گوسفند و بز	تعمیرگاه ماشین آلات کشاورزی	فروشگاه خاوه خاوه	دستری بر رویه تعمیر و تعمیرات آبیاری	تعمیر	دستری بر رویه تعمیر و تعمیرات آبیاری	صندوق پست	بیمار و دامهای روزانه	اداره شرکت تعاونی دامپروری	پزشک	خانه بهداشت	مرکز بهداشتی درمانی	حمام	آموزش تخصصی سواد آموزی	مدرسه راهنمایی	دبستان	برق	آب لوله کشی	پایگاه خاوه است بیج	مرکز خدمات روستایی	دفتر خدمات سازندگی	شورای اسلامی روستایی	امکن مذهبی مسلمانان	بنای مذهبی مسلمانان	شماره پرونده آبیاری
۲۲	۴۱	۴۰	۳۹	۳۸	۳۷	۳۶	۳۵	۳۴	۳۳	۳۲	۳۱	۳۰	۲۹	۲۸	۲۷	۲۶	۲۵	۲۴	۲۳	۲۲	۲۱	۲۰	۱۹	۱۸	۱۷
۱	۶۰												*										*	*	۵۰
۰	۱۴۰																						*	*	۵۱
۲	۱۵۵۰															*							*	*	۵۲
۰	۱۱۵۰																						*	*	۵۳
۰	۲۵۰																						*	*	۵۴
۰	۲۰۰																						*	*	۵۵
۰	۱۵۰۰																						*	*	۵۶
۰	۲۰۰																						*	*	۵۷
۰	۲۵۰																		*				*	*	۵۸
۰	۱۰۰۰																						*	*	۵۹
۰	۵۰																						*	*	۶۰
۰	۵۰۰																						*	*	۶۱
۰	۵۲۰														*								*	*	۶۲
۰	۹۰۰																						*	*	۶۳
۰	۱۰۵						*																*	*	۶۴
۰	۲۰۰۰												*									*	*	*	۶۵
۰	۲۵۰			*																			*	*	۶۶
۰	۴۰۰			*																			*	*	۶۷
۰	۵																						*	*	۶۸
۰	۱۰۰۰			*			*											*					*	*	۶۹
۰	۱۰۰			*																			*	*	۷۰
۰	۸۳۷																						*	*	۷۱
۰	۱۰۰																						*	*	۷۲
۰	۴۵۰			*																			*	*	۷۳
۰	۲۰۰			*											*								*	*	۷۴
۰	۵۰۰			*																			*	*	۷۵
۰	۱۲۰۰												*										*	*	۷۶
۰	۶۰																						*	*	۷۷
۰	۴۰۰																					*	*	*	۷۸
۰	۷۰																						*	*	۷۹
۰	۲۵۰																					*	*	*	۸۰
۰	۱۷۰			*																		*	*	*	۸۱
۰	۵۵۰			*																		*	*	*	۸۲
۰	۱۸۰۰												*						*				*	*	۸۳
۰	.																						*	*	۸۴
۰	۱۰۰												*										*	*	۸۵
۰	۱۹۰۰		*	*		*						*										*	*	*	۸۶
۰	۱۱۰		*	*		*						*										*	*	*	۸۷
۰	۲۹۰۰												*								*	*	*	*	۸۸
۰	۵۴۰			*									*								*	*	*	*	۸۹
۰	۷۲۰												*								*	*	*	*	۹۰
۰	۷۵۰												*								*	*	*	*	۹۱
۰	۸۰۰			*									*								*	*	*	*	۹۲
۰	۶۰۰												*								*	*	*	*	۹۳
۰	۴۰۰												*								*	*	*	*	۹۴

شماره ردیف آبادی	آبادی	کد آبادی	نوع راه آبادی (کد)	تعداد خانوار	کل جمعیت	جمعیت عمال بیشتر	جمعیت باسواد	جمعیت نائل	فعالیت کشاورزی						
									۱۰	۱۱	۱۲	۱۳	۱۴	۱۵	۱۶
۹۵	شور و وزیر	۰۸۶۷۹۱	۲	۶	۲۳	۲۹	۹	۱۷	*	*	*	*	*	*	*
۹۶	شور ک امام	۰۸۶۷۵۵	۱	۱۴۹	۸۶۱	۵۷۷	۲۶۳	۱۴۶	*	*	*	*	*	*	*
۹۷	صادق آباد	۰۸۶۷۵۷	۲	۸	۳۳	۲۴	۱۱	۱۰	*	*	*	*	*	*	*
۹۸	صادق آباد	۰۸۶۷۵۶	۲	۲۰	۱۷۶	۱۲۶	۶۲	۲۷	*	*	*	*	*	*	*
۹۹	عاص آباد نور محمدی	۰۸۶۷۵۸	۲	۸	۵۲	۲۶	۱۲	۱۰	*	*	*	*	*	*	*
۱۰۰	عباس آباد مرو ارید	۰۸۶۷۵۹	۲	۵	۲۹	۲۲	۶	۶	*	*	*	*	*	*	*
۱۰۱	عباس اله بخش	۰۸۶۶۸۴	۲	۱	۵	۲	۰	۱	*	*	*	*	*	*	*
۱۰۲	علی آباد	۰۸۶۷۶۱	۲	۱۶	۹۶	۶۸	۳۷	۲۲	*	*	*	*	*	*	*
۱۰۳	علی آباد	۰۸۶۷۶۲	۲	۲۲	۱۳۲	۱۰۵	۲۵	۱۹	*	*	*	*	*	*	*
۱۰۴	علی میر جاشی	۰۸۶۷۶۲	۲	۲	۱۶	۱۵	۱۰	۶	*	*	*	*	*	*	*
۱۰۵	فتح آباد	۰۸۶۷۶۵	۲	۲۰	۱۶۳	۱۱۹	۶۳	۲۷	*	*	*	*	*	*	*
۱۰۶	فخر آباد	۰۸۶۷۶۶	۲	۱۹	۱۰۲	۷۴	۳۰	۲۷	*	*	*	*	*	*	*
۱۰۷	فلاحی	۰۸۶۷۶۷	۲	۱۵	۸۳	۶۹	۳۵	۲۱	*	*	*	*	*	*	*
۱۰۸	قطار بنه	۰۸۶۷۶۸	۲	۳۳	۱۷۷	۱۳۱	۵۴	۳۱	*	*	*	*	*	*	*
۱۰۹	قارویه	۰۸۶۷۶۹	۱	۵۰۴	۲۵۹۰	۱۹۸۶	۱۰۲۹	۶۵۹	*	*	*	*	*	*	*
۱۱۰	قوره خانه نه مختار	۰۸۶۷۷۱	۱	۱	۱	۱	۰	۱	*	*	*	*	*	*	*
۱۱۱	کارگاه	۰۸۶۷۷۲	۲	۱۰۰	۴۹۶	۳۶۸	۱۶۱	۹۰	*	*	*	*	*	*	*
۱۱۲	کرمانی	۰۸۶۷۷۴	۲	۶	۳۰	۲۲	۹	۱۰	*	*	*	*	*	*	*
۱۱۳	کهنه نو	۰۸۶۷۷۶	۲	۱۸	۱۱۵	۸۱	۳۰	۲۱	*	*	*	*	*	*	*
۱۱۴	لیستر	۰۸۶۷۷۸	۲	۴	۲۳	۱۸	۳	۴	*	*	*	*	*	*	*
۱۱۵	ماهور	۰۸۶۷۷۹	۲	۱	۲	۲	۰	۱	*	*	*	*	*	*	*
۱۱۶	محمد آباد	۰۸۶۷۸۰	۲	۷	۴۸	۳۶	۱۲	۱۰	*	*	*	*	*	*	*
۱۱۷	محمد آباد	۰۸۶۷۸۲	۲	۷	۴۵	۳۸	۲۰	۱۱	*	*	*	*	*	*	*
۱۱۸	محمد آباد	۰۸۶۷۸۲	۲	۱۹	۱۰۸	۸۲	۴۳	۲۱	*	*	*	*	*	*	*
۱۱۹	مزرعه پشتاتل بره دو	۰۸۶۷۸۴	۲	۵	۱۰	۱۰	۵	۱۰	*	*	*	*	*	*	*
۱۲۰	مزرعه پشتاتل بره سه	۰۸۶۷۸۵	۲	۴	۳۱	۸	۳	۴	*	*	*	*	*	*	*
۱۲۱	مزرعه پشتاتل بره یک	۰۸۶۷۸۶	۲	۴	۱۰	۸	۳	۴	*	*	*	*	*	*	*
۱۲۲	مزرعه عوض باقری	۰۸۶۷۹۴	۲	۲	۱۲	۹	۲	۲	*	*	*	*	*	*	*
۱۲۳	نویهار	۰۸۶۷۸۸	۲	۲۰	۱۰۷	۸۱	۳۲	۱۹	*	*	*	*	*	*	*
۱۲۴	نیلو	۰۸۶۷۸۹	۲	۱۵	۹۲	۶۷	۳۱	۲۱	*	*	*	*	*	*	*
۱۲۵	وزیر	۰۸۶۷۹۰	۲	۱۸	۱۰۵	۷۶	۲۷	۲۵	*	*	*	*	*	*	*
	دهستان مغان			۲۱۶۲	۱۱۶۲۰	۸۷۲۲	۴۳۳۵	۲۴۷۲	۵۶	۲۰	۶۲	۱	۰	۲	۰
۱	اسلام آباد چاه مبخ	۰۸۶۹۴۳	۲	۲۰	۱۱۷	۸۱	۳۴	۲۷	*	*	*	*	*	*	*
۲	افکنه	۰۸۶۹۴۴	۲	۱	۱۲	۹	۷	۲	*	*	*	*	*	*	*
۳	باغ آباد ام	۰۸۶۹۴۷	۲	۸	۷	۷	۴	۲	*	*	*	*	*	*	*
۴	باغ معدن	۰۸۶۹۴۹	۲	۸	۶۲	۴۶	۰	۹	*	*	*	*	*	*	*
۵	باغویه	۰۸۶۹۴۶	۲	۵	۲۰	۱۶	۵	۴	*	*	*	*	*	*	*
۶	باقر آباد	۰۸۶۹۵۰	۲	۹	۴۲	۳۰	۴	۱۲	*	*	*	*	*	*	*
۷	بالا شهر	۰۸۶۹۵۱	۲	۱	۲	۲	۱	۱	*	*	*	*	*	*	*
۸	بختیاری	۰۸۶۹۵۲	۲	۳۵	۱۷۵	۱۲۶	۲۲	۴۱	*	*	*	*	*	*	*
۹	برج میف اله	۰۸۶۹۵۳	۲	۲	۱۲	۱۲	۷	۴	*	*	*	*	*	*	*
۱۰	بهوریه	۰۸۶۹۵۴	۲	۴۸	۲۴۷	۱۹۲	۱۱۳	۷۵	*	*	*	*	*	*	*
۱۱	بیدکهنه	۰۸۶۹۵۵	۲	۲	۵	۵	۱	۲	*	*	*	*	*	*	*
۱۲	بیدلنگ	۰۸۶۹۵۶	۲	۲	۱۳	۹	۲	۵	*	*	*	*	*	*	*

کد نوع راه آبادی: ۱ جاده اسفالت، ۲ جاده شوسه، ۳ جاده خاکی، ۴ سایر (از نگاه راه آهن یا راه آبی)، ۵ نامشخص

تعداد و گاو و گوساله	تعداد گوسفند بزرگ	تیمبرگاه پشمین آلات کش آردی	فروشگاه آونادانی	دستری بر ویلنیتوری رابواری	تلفون	دستری بر روزنامه مجله آردی	صندوق پست	بیمار و دامای رودنیایی	دایره پست پشمین آردی	پزشک	خانه بهداشت	مرکز بهداشتی درمانی	حمام	آوردنیا و نشت بود آردی	مدرسه راهنیایی	دبستان	برق	آب لوله کشی	پایگاه بهداشت پنج	مرکز خدمات رودنیایی	دفتر جهاد سازندگی	شورای اسلامی رودنیایی	اماکن مذهبی مسلمانان	سنگ مخفی مسلمانان	شماره ردیف آبادی
۲۲	۲۱	۲۰	۱۹	۱۸	۱۷	۱۶	۱۵	۱۴	۱۳	۱۲	۱۱	۱۰	۹	۸	۷	۶	۵	۴	۳	۲	۱	۰	۰	۰	۱۷
۰	۴۱۰	*	*	*				*										*				*			۹۵
۰	۴۰۰																								۹۶
۰	۱۰۶			*																					۹۷
۰	۹۰۰		*	*														*				*			۹۸
۰	۵۰۰			*									*					*				*			۹۹
۰	۱۵۰			*									*					*				*			۱۰۰
۰	۰			*									*					*				*			۱۰۱
۰	۱۲۵۰			*									*					*				*			۱۰۲
۰	۵۰۰			*									*					*				*			۱۰۳
۰	۶۰			*									*					*				*			۱۰۴
۰	۵۰۰			*									*					*				*			۱۰۵
۰	۵۰۰			*									*					*				*			۱۰۶
۰	۲۰۰۰			*									*					*				*			۱۰۷
۰	۴۲۰۰		*	*									*					*				*			۱۰۸
۰	۹۰۰۰		*	*			*		*				*					*	*	*	*	*	*	*	۱۰۹
۰	۰			*									*					*				*			۱۱۰
۳	۱۰۰۰		*	*			*		*				*					*				*			۱۱۱
۰	۳۰۰			*									*					*				*			۱۱۲
۶	۵۱۰			*					*				*					*				*			۱۱۳
۰	۴۰۰			*									*					*				*			۱۱۴
۰	۰			*									*					*				*			۱۱۵
۰	۷۰۰			*									*					*				*			۱۱۶
۰	۷۰۰			*									*					*				*			۱۱۷
۰	۱۰۰			*									*					*				*			۱۱۸
۰	۲۵۰			*									*					*				*			۱۱۹
۰	۴۰			*									*					*				*			۱۲۰
۰	۴۶۰			*									*					*				*			۱۲۱
۰	۷۷			*									*					*				*			۱۲۲
۰	۲۰۰			*									*					*				*			۱۲۳
۰	۱۶۵۰			*									*					*				*			۱۲۴
۰	۶۰۰			*									*					*				*			۱۲۵
۱۱	۱۳۶۳۱	۰	۶	۲۲	۲	۰	۵	۲	۱	۲	۲	۲	۱۱	۱۱	۳	۲۰	۱	۸	۱	۲	۱	۱۵	۱۱	۷	۱
۰	۶۰۰۰			*									*					*				*			۲
۰	۵۰			*									*					*				*			۳
۰	۲۷			*									*					*				*			۴
۰	۱۳۶۰			*									*					*				*			۵
۰	۲۵۰			*									*					*				*			۶
۰	۱۰۰۰			*									*					*				*			۷
۰	۱۵۰			*									*					*				*			۸
۰	۵۲۰۰			*									*					*				*			۹
۰	۴۰۰			*									*					*				*			۱۰
۰	۸۰۰۰		*	*									*					*				*			۱۱
۰	۳۶۰			*									*					*				*			۱۲
۰	۲۸۰			*									*					*				*			۱۲

شماره ردیف آبادی	آبادی	کد آبادی	نوع راه آبادی (کد)	تعداد خانوار	کل جمعیت	جمعیت عساکر بیشتر	جمعیت باسواد	جمعیت شغل	فعالیت کشاورزی							
									۱۰	۱۱	۱۲	۱۳	۱۴	۱۵	۱۶	
۱۳	تلرزرد	۰۸۶۹۵۷	۳	۱۲	۶۶	۴۸	۲۸	۱۵	*	*	*	*	*	*	*	*
۱۴	تلمبه ازادی	۰۸۶۹۵۸	۳	۵	۲۲	۲۶	۱۴	۸	*	*	*	*	*	*	*	*
۱۵	تلمبه اکبر جعفری	۰۸۶۹۵۹	۲	۴	۲۲	۱۶	۴	۷	*	*	*	*	*	*	*	*
۱۶	تلمبه اکبر حیدری	۰۸۶۹۶۰	۲	۶	۲۹	۲۲	۹	۱۰	*	*	*	*	*	*	*	*
۱۷	تلمبه جعفر عسکری	۰۸۶۹۶۲	۳	۷	۴۲	۲۸	۶	۱۲	*	*	*	*	*	*	*	*
۱۸	تلمبه خاکسار	۰۸۶۹۶۳	۲	۱۵	۸۳	۷۰	۳۴	۱۸	*	*	*	*	*	*	*	*
۱۹	تلمبه ساختمانی	۰۸۶۹۶۴	۲	۵	۲۱	۱۵	۴	۴	*	*	*	*	*	*	*	*
۲۰	تلمبه مرعزی	۰۸۶۹۶۵	۲	۲۷	۱۷۶	۱۳۱	۷۹	۴۵	*	*	*	*	*	*	*	*
۲۱	تلمبه شماره ۱۰	۰۸۶۹۶۷	۲	۷	۵۲	۳۹	۲۴	۱۰	*	*	*	*	*	*	*	*
۲۲	تلمبه شماره ۹	۰۸۶۹۶۹	۲	۲	۱۱	۹	۲	۳	*	*	*	*	*	*	*	*
۲۳	تلمبه غلامحسین حامی و شرکا	۰۸۶۹۶۱	۳	۴	۲۱	۲۶	۱۰	۸	*	*	*	*	*	*	*	*
۲۴	تلمبه قلعه سنگی	۰۸۶۹۷۰	۲	۴	۲۵	۱۹	۱۱	۸	*	*	*	*	*	*	*	*
۲۵	تلمبه کر امتنا محمدنی	۰۸۶۹۷۱	۲	۱۰	۶۰	۴۹	۲۰	۱۸	*	*	*	*	*	*	*	*
۲۶	تلمبه کبیران	۰۸۶۹۷۲	۲	۲	۱۴	۱۱	۵	۴	*	*	*	*	*	*	*	*
۲۷	تلمبه محمد خانی	۰۸۶۹۷۳	۲	۹	۵۰	۳۹	۲۲	۱۰	*	*	*	*	*	*	*	*
۲۸	تلمبه مختاری	۰۸۶۹۷۴	۲	۷	۳۲	۲۲	۱۱	۸	*	*	*	*	*	*	*	*
۲۹	تلمبه مهدی شریعتی	۰۸۷۰۲۲	۲	۱	۴	۲	۱	۱	*	*	*	*	*	*	*	*
۳۰	چالسه	۰۸۶۹۷۶	۲	۱۲	۸۲	۵۶	۲۶	۱۶	*	*	*	*	*	*	*	*
۳۱	چاه سنجده	۰۸۶۹۷۸	۲	۱۶	۱۰۳	۷۷	۵	۲۷	*	*	*	*	*	*	*	*
۳۲	چاه علی	۰۸۶۹۷۹	۲	۱۰	۶۳	۵۲	۱۹	۱۳	*	*	*	*	*	*	*	*
۳۳	چاه کلن	۰۸۶۹۸۰	۲	۷۱	۴۱۰	۳۰۳	۱۴۰	۱۰۳	*	*	*	*	*	*	*	*
۳۴	چاه کتک	۰۸۶۹۸۱	۲	۲۷۲	۱۵۵۶	۱۱۲۴	۵۸۱	۳۵۸	*	*	*	*	*	*	*	*
۳۵	چمن بیدو	۰۸۶۹۸۲	۲	۲	۸	۶	۴	۳	*	*	*	*	*	*	*	*
۳۶	حمن آباد	۰۸۶۹۸۴	۲	۱۳	۶۳	۴۹	۱۶	۲۰	*	*	*	*	*	*	*	*
۳۷	حیدر آباد	۰۸۶۹۸۵	۲	۵	۳۱	۲۸	۱۲	۹	*	*	*	*	*	*	*	*
۳۸	خیر آباد	۰۸۶۹۸۶	۲	۱	۸	۵	۰	۰	*	*	*	*	*	*	*	*
۳۹	در بیدو	۰۸۶۹۸۷	۲	۲۸	۱۵۲	۱۱۲	۳۲	۴۴	*	*	*	*	*	*	*	*
۴۰	ده چاه	۰۸۶۹۸۹	۲	۲۹۰	۱۴۷۹	۱۱۲۵	۶۷۳	۳۱۱	*	*	*	*	*	*	*	*
۴۱	دهو	۰۸۶۹۹۱	۳	۳	۱۳	۱۲	۴	۴	*	*	*	*	*	*	*	*
۴۲	دهو عیاض	۰۸۶۹۹۲	۲	۲	۱۶	۱۶	۱۲	۹	*	*	*	*	*	*	*	*
۴۳	سرد آب	۰۸۶۹۹۴	۲	۹	۴۹	۴۴	۲۱	۱۸	*	*	*	*	*	*	*	*
۴۴	سر سبز	۰۸۷۰۲۸	۲	۲	۱۰	۷	۰	۳	*	*	*	*	*	*	*	*
۴۵	سعدویه	۰۸۶۹۹۵	۲	۹	۵۵	۳۹	۲۳	۱۲	*	*	*	*	*	*	*	*
۴۶	شمسیا	۰۸۶۹۹۸	۲	۵	۲۶	۲۱	۱۱	۷	*	*	*	*	*	*	*	*
۴۷	شورویه	۰۸۶۹۹۹	۲	۵	۴۱	۲۶	۱۲	۵	*	*	*	*	*	*	*	*
۴۸	شهریار سفلی	۰۸۷۰۰۰	۲	۲۲	۱۷۹	۱۳۹	۷۴	۴۶	*	*	*	*	*	*	*	*
۴۹	شهریار علیا	۰۸۷۰۰۱	۲	۵۱	۲۳۰	۲۴۵	۱۱۹	۷۲	*	*	*	*	*	*	*	*
۵۰	غوری	۰۸۶۹۷۵	۲	۱۲۲	۷۶۶	۵۹۰	۳۲۲	۱۳۷	*	*	*	*	*	*	*	*
۵۱	فیض آباد	۰۸۷۰۰۲	۲	۱۰	۶۴	۴۷	۱۵	۱۴	*	*	*	*	*	*	*	*
۵۲	قرچه	۰۸۷۰۰۳	۳	۲	۲۴	۱۹	۰	۸	*	*	*	*	*	*	*	*
۵۳	قطب آباد	۰۸۷۰۰۴	۳	۲	۱۱	۷	۴	۳	*	*	*	*	*	*	*	*
۵۴	قشاقو	۰۸۷۰۰۵	۳	۷	۴۴	۲۹	۶	۸	*	*	*	*	*	*	*	*
۵۵	کر سفید	۰۸۷۰۲۷	۲	۴	۲۱	۱۲	۳	۴	*	*	*	*	*	*	*	*
۵۶	کھتو	۰۸۷۰۰۹	۴	۱۰	۵۸	۵۲	۳۵	۲۰	*	*	*	*	*	*	*	*
۵۷	کشته قدس علیا	۰۸۷۰۱۰	۲	۲	۱۰	۸	۴	۲	*	*	*	*	*	*	*	*

کد نوع راه آبادی: ۱. جاده اسفالت، ۲. جاده شوسه، ۳. جاده خاکی، ۴. ماره، ۵. سایر (ایستگاه راه آهن یا راه آبی)، ۵۱. نامشخص



تعداد گاو و گوساله	تعداد گوسفند و بز	تعمیرگاه ماشین آلات کشاورزی	فروشگاه تعاونی	دستری به وسیله تعمیراتی برای	تلفن	دستری به روزنامه و مجله برای	صندوق پست	بیمار و دامی روستایی	دانشگاه نخبین دانشگاه	پرورش	خانه بهداشت	مرکز بهداشتی درمانی	حمام	آموزش و تفریح برای کودکان	مدرسه راهنمایی	دبستان	برق	آب لوله کشی	پارک و محله استیج	مرکز خدمات روستایی	دفتر بهداشت سازمانی	شورای اسلامی روستایی	اماکن مذهبی مسلمانان	بنیاد مذهبی مسلمانان	شماره ردیف آبادی
۲۲																									۱۳
	۱۲۰۰			*								*													۱۴
	۳۰۰																								۱۵
	۷۰																								۱۶
	۳۰۰																								۱۷
	۶۸۰			*																					۱۸
	۲۴۰۰			*																					۱۹
	۷۰۰																								۲۰
	۱۵۵۰			*										*										*	۲۱
	۵۰۰																								۲۲
	۵۱۰																								۲۳
	۱۸۰																								۲۴
	۱۲۰۰																								۲۵
	۶۷۰																								۲۶
	۹۰			*																					۲۷
	۶۲۰																								۲۸
	۳۰۰																								۲۹
	۵۰																								۳۰
	۷۰۰			*										*											۳۱
	۴۰۰۰																								۳۲
	۹۰۰																								۳۳
	۴۵۰۰																								۳۴
	۶۰۰۰		*	*			*	*		*	*	*	*	*	*	*	*	*	*	*	*	*	*	*	۳۵
	۹۰۰۰						*	*		*	*	*	*	*	*	*	*	*	*	*	*	*	*	*	۳۶
	۷۵۰						*	*		*	*	*	*	*	*	*	*	*	*	*	*	*	*	*	۳۷
	۴۵۰۰						*	*		*	*	*	*	*	*	*	*	*	*	*	*	*	*	*	۳۸
	۵۰		*	*	*	*	*	*	*	*	*	*	*	*	*	*	*	*	*	*	*	*	*	*	۳۹
	۲۵۰						*	*		*	*	*	*	*	*	*	*	*	*	*	*	*	*	*	۴۰
	۳۰۰						*	*		*	*	*	*	*	*	*	*	*	*	*	*	*	*	*	۴۱
	۶۰۰						*	*		*	*	*	*	*	*	*	*	*	*	*	*	*	*	*	۴۲
	۶۰۰						*	*		*	*	*	*	*	*	*	*	*	*	*	*	*	*	*	۴۳
	۸۰۰						*	*		*	*	*	*	*	*	*	*	*	*	*	*	*	*	*	۴۴
	۱۵۰						*	*		*	*	*	*	*	*	*	*	*	*	*	*	*	*	*	۴۵
	۲۵۰۰						*	*		*	*	*	*	*	*	*	*	*	*	*	*	*	*	*	۴۶
۲	۹۰۰۰		*	*	*	*	*	*	*	*	*	*	*	*	*	*	*	*	*	*	*	*	*	*	۴۷
۱	۲۸۰۰۰		*	*	*	*	*	*	*	*	*	*	*	*	*	*	*	*	*	*	*	*	*	*	۴۸
	۲۰۰۰						*	*		*	*	*	*	*	*	*	*	*	*	*	*	*	*	*	۴۹
	۲۴						*	*		*	*	*	*	*	*	*	*	*	*	*	*	*	*	*	۵۰
	۱۷۰۰						*	*		*	*	*	*	*	*	*	*	*	*	*	*	*	*	*	۵۱
	۲۸۰			*			*	*		*	*	*	*	*	*	*	*	*	*	*	*	*	*	*	۵۲
	۲۰۰						*	*		*	*	*	*	*	*	*	*	*	*	*	*	*	*	*	۵۳
	۵۰						*	*		*	*	*	*	*	*	*	*	*	*	*	*	*	*	*	۵۴
							*	*		*	*	*	*	*	*	*	*	*	*	*	*	*	*	*	۵۵
							*	*		*	*	*	*	*	*	*	*	*	*	*	*	*	*	*	۵۶
							*	*		*	*	*	*	*	*	*	*	*	*	*	*	*	*	*	۵۷

شماره ردیف آبادی	آبادی	کد آبادی	نوع راه آبادی (کد)	تعداد خانوار	کل جمعیت	جمعیت عساکر بیشتر	جمعیت باسواد	جمعیت شغل	فعالیت کشاورزی						
									پرورش ماهی	پرورش بز و گاو	پرورش گاو و اسب	پرورش گاو و اسب	پرورش گاو و اسب	پرورش گاو و اسب	پرورش گاو و اسب
۱	۲	۳	۴	۵	۶	۷	۸	۹	۱۰	۱۱	۱۲	۱۳	۱۴	۱۵	۱۶
۵۸	کهنه قوس سفلی	۰۸۷۰۱۱	۲	۱۰	۷۵	۶۲	۱۷	۲۵	*	*	*	*	*	*	*
۵۹	محمد آباد علیا	۰۸۷۰۱۴	۲	۱۶	۹۵	۷۸	۲۷	۱۷	*	*	*	*	*	*	*
۶۰	محمود آباد	۰۸۷۰۱۵	۲	۱۲	۶۳	۵۰	۱۵	۱۸	*	*	*	*	*	*	*
۶۱	مزرعه بند علی	۰۸۷۰۱۶	۲	۲	۲۱	۱۸	۲	۴	*	*	*	*	*	*	*
۶۲	مزرعه چهل گزی	۰۸۷۰۱۷	۲	۴	۱۷	۱۶	۱۰	۸	*	*	*	*	*	*	*
۶۳	مزرعه علیماهی	۰۸۷۰۱۸	۲	۱۱	۷۰	۴۴	۱۲	۳۱	*	*	*	*	*	*	*
۶۴	مزرعه وحدت	۰۸۷۰۱۹	۲	۲۱	۱۱۵	۸۱	۱۲	۲۹	*	*	*	*	*	*	*
۶۵	مشکان	۰۸۷۰۲۱	۲	۷۱۰	۳۵۸۷	۲۶۶۲	۱۳۴۱	۵۷۹	*	*	*	*	*	*	*
۶۶	معدن	۰۸۷۰۲۲	۲	۱۶	۸۷	۷۲	۲۹	۲۵	*	*	*	*	*	*	*
۶۷	تفینو	۰۸۷۰۲۴	۲	۱	۵	۲	۰	۲	*	*	*	*	*	*	*
۶۸	داشم آباد	۰۸۷۰۲۶	۲	۵۵	۳۴۴	۲۵۲	۱۱۹	۸۵	*	*	*	*	*	*	*
	بخش مرکزی			۸۷۷	۴۸۷۲	۳۶۰۸	۱۷۳۸	۱۱۰۱	۳۷	۳۱	۵۰	۱۱	۰	۰	۰
	دهستان رستاق			۷۰۴	۳۹۱۸	۳۰۹۲	۱۷۴۱	۸۹۷	۶۲	۵۱	۲۰	۱۱	۰	۰	۰
۱	احمد آباد	۰۸۷۱۳۵	۲	۵	۳۰	۱۸	۷	۵	*	*	*	*	*	*	*
۲	امیر آباد	۰۸۷۱۳۷	۲	۵	۲۷	۱۷	۱۱	۳	*	*	*	*	*	*	*
۳	بهروز آباد	۰۸۷۱۳۹	۲	۱	۱	۱	۰	۱	*	*	*	*	*	*	*
۴	تلمبه رضامجوزی	۰۸۷۱۴۰	۲	۵	۲۸	۱۸	۶	۱۱	*	*	*	*	*	*	*
۵	تلمبه لایفمند	۰۸۷۱۷۷	۱	۲	۱۳	۱۲	۴	۷	*	*	*	*	*	*	*
۶	تلمبه مهتابی	۰۸۷۱۴۱	۱	۷۸	۴۷۶	۳۳۹	۱۲۰	۹۴	*	*	*	*	*	*	*
۷	جعفر آباد	۰۸۷۱۴۲	۲	۳۱	۱۵۳	۱۱۹	۳۲	۴۳	*	*	*	*	*	*	*
۸	چاه گنده	۰۸۷۱۴۳	۲	۲	۲۷	۲۱	۱۱	۷	*	*	*	*	*	*	*
۹	حاجی آباد	۰۸۷۱۴۴	۲	۹۱	۴۶۳	۳۷۰	۲۵۱	۹۴	*	*	*	*	*	*	*
۱۰	حصین آباد مورق	۰۸۷۱۴۶	۲	۱۸	۱۰۶	۶۷	۵۰	۲۲	*	*	*	*	*	*	*
۱۱	حصین آباد قدیمی	۰۸۷۱۷۴	۲	۱	۳	۲	۱	۱	*	*	*	*	*	*	*
۱۲	حیدر آباد	۰۸۷۱۴۷	۲	۶۲	۳۰۸	۲۱۷	۱۳۸	۵۹	*	*	*	*	*	*	*
۱۳	خراسانی	۰۸۷۱۴۸	۲	۲۵	۱۲۵	۹۷	۴۶	۳۸	*	*	*	*	*	*	*
۱۴	دموشیه	۰۸۷۱۷۵	۲	۵	۳۰	۱۹	۹	۶	*	*	*	*	*	*	*
۱۵	دولت آباد	۰۸۷۱۵۰	۲	۳۳	۱۷۴	۱۲۵	۲۸	۴۲	*	*	*	*	*	*	*
۱۶	ده فاضل	۰۸۷۱۵۱	۱	۲۲	۱۳۲	۱۱۱	۶۱	۴۳	*	*	*	*	*	*	*
۱۷	رحیم آباد	۰۸۷۱۵۲	۲	۱۱	۳۶	۲۴	۱۲	۱۵	*	*	*	*	*	*	*
۱۸	صادق آباد	۰۸۷۱۵۴	۲	۲۰	۱۶۱	۱۱۳	۵۲	۳۶	*	*	*	*	*	*	*
۱۹	صفی آباد	۰۸۷۱۷۶	۱	۴	۱۷	۱۶	۶	۸	*	*	*	*	*	*	*
۲۰	عباس آباد	۰۸۷۱۵۵	۲	۴۵	۲۷۶	۱۹۶	۱۰۰	۷۰	*	*	*	*	*	*	*
۲۱	علی آباد ثور	۰۸۷۱۵۷	۲	۲۷	۱۷۲	۱۲۴	۷۲	۳۸	*	*	*	*	*	*	*
۲۲	لایرز	۰۸۷۱۶۰	۱	۲	۴	۴	۲	۲	*	*	*	*	*	*	*
۲۳	لایرستان	۰۸۷۱۶۱	۲	۲۶	۱۶۴	۱۲۷	۸۶	۳۰	*	*	*	*	*	*	*
۲۴	محمود آباد	۰۸۷۱۶۲	۲	۵۴	۲۴۶	۲۵۲	۸۹	۹۰	*	*	*	*	*	*	*
۲۵	مزرعه دو الفدر	۰۸۷۱۶۵	۱	۴	۲۱	۱۶	۷	۸	*	*	*	*	*	*	*
۲۶	مزرعه طاطی	۰۸۷۱۶۶	۲	۴	۲۶	۲۰	۷	۷	*	*	*	*	*	*	*
۲۷	مزرعه ناصر آباد	۰۸۷۱۶۷	۲	۲	۶	۶	۴	۲	*	*	*	*	*	*	*
۲۸	میهد	۰۸۷۱۷۱	۲	۱۴	۹۳	۷۰	۲۱	۲۲	*	*	*	*	*	*	*
۲۹	نصیر آباد اول	۰۸۷۱۷۲	۲	۴۲	۲۶۱	۱۹۲	۱۲۲	۵۰	*	*	*	*	*	*	*
۳۰	نصیر آباد دوم	۰۸۷۱۷۸	۲	۴۰	۲۰۱	۱۵۲	۹۷	۴۳	*	*	*	*	*	*	*

کد نوع راه آبادی: ۱ جاده استان، ۲ جاده شوسه، ۳ جاده خاکی، ۴ سایر (اینگاه راه آسین، راه آبی، ۵ ناشخص)

تعداد گاو و گوساله	تعداد گوسفند	قیمت گاو بزرگ آلات کش درزی	فروشگاه تعاونی	دستری بر روی زمین برای آب	تلفن	دستری بر روی زمین برای آب	صدوق پست	مجموعه دامی درستی	مجموعه زمین درستی	پرورش	خانه بهداشت	مرکز بهداشتی درمانی	حمام	مجموعه زمین برای آب	مدرسه راهنمایی	دبستان	برق	آب لوله کشی	پایگاه خدمات بهداشتی	مرکز خدمات درمانی	دفتر خدمات زندگی	شورای اسلامی درستی	امکان زندگی مسلمانان	بنای زندگی مسلمانان	شورای زمین آبادی
۴۲	۴۱	۴۰	۳۹	۳۸	۳۷	۳۶	۳۵	۳۴	۳۳	۳۲	۳۱	۳۰	۲۹	۲۸	۲۷	۲۶	۲۵	۲۴	۲۳	۲۲	۲۱	۲۰	۱۹	۱۸	۱۷
۰	۲۰۰																								۵۸
۱	۱۲۰۰		*																						۵۹
۰	۰																								۶۰
۰	۰																								۶۱
۷	۱۰۰																								۶۲
۰	۱۵۰۰		*	*			*			*						*									۶۳
۰	۲۴۲۰																								۶۴
۰	۱۲۲۲۰		*	*	*		*			*		*			*		*		*		*		*	*	۶۵
۰	۲۰۰																								۶۶
۰	۳۴۰																								۶۷
۰	۶۰۰													*		*		*		*		*	*	*	۶۸
۱۶۲	۵۸۲۵۳	۰	۹	۱۲	۰	۰	۰	۲	۰	۰	۱	۰	۸	۹	۲	۱۲	۶	۰	۱	۰	۲۶	۱۸	۱۲		
۱۶۲	۳۰۸۶۲	۰	۶	۱۲	۰	۰	۰	۲	۰	۰	۰	۰	۱	۸	۲	۱۷	۵	۰	۰	۰	۱۶	۱۷	۹		۱
۰	۱۵۰																								۲
۰	۲۰																								۳
۰	۶۰																								۴
۰	۲۵۰		*	*													*		*		*		*	*	۵
۰	۵۰۰																							*	۶
۰	۱۲۰۰		*	*										*		*		*		*	*	*	*	*	۷
۰	۱۴۰۰		*	*										*		*		*		*	*	*	*	*	۸
۰	۵۵۰		*	*										*		*		*		*	*	*	*	*	۹
۲	۸۰۰۰		*	*										*		*		*		*	*	*	*	*	۱۰
۲	۱۲۰۰													*		*		*		*	*	*	*	*	۱۱
۰	۴۲																								۱۲
۵	۱۵۰۰		*	*																					۱۳
۲	۱۴۰۰							*														*	*	*	۱۴
۰	۳۵۰																					*	*	*	۱۵
۰	۲۸۰۰																					*	*	*	۱۶
۰	۱۲۰۰		*	*										*		*		*		*	*	*	*	*	۱۷
۵	۲۶۰		*	*										*		*		*		*	*	*	*	*	۱۸
۱۰	۱۵۰۰		*	*				*						*		*		*		*	*	*	*	*	۱۹
۵	۶۰۰													*		*		*		*	*	*	*	*	۲۰
۲۰	۶۰۰		*	*	*	*	*	*	*	*	*	*	*	*	*	*	*	*	*	*	*	*	*	*	۲۱
۱۵	۳۵۰		*	*	*	*	*	*	*	*	*	*	*	*	*	*	*	*	*	*	*	*	*	*	۲۲
۰	۲۴۰		*	*	*	*	*	*	*	*	*	*	*	*	*	*	*	*	*	*	*	*	*	*	۲۳
۱۵	۱۹۰۰		*	*	*	*	*	*	*	*	*	*	*	*	*	*	*	*	*	*	*	*	*	*	۲۴
۵	۱۲۰۰													*		*		*		*	*	*	*	*	۲۵
۰	۶۰																					*	*	*	۲۶
۰	۶۰																					*	*	*	۲۷
۰	۷۰																					*	*	*	۲۸
۰	۱۵۰۰		*	*										*		*		*		*	*	*	*	*	۲۹
۱۰	۵۰۰		*	*										*		*		*		*	*	*	*	*	۳۰
۱۲	۹۰۰		*	*										*		*		*		*	*	*	*	*	۳۰

شماره ردیف آبادی	آبادی	کد آبادی	نوع راه آبادی (کد)	تعداد خانوار	کل جمعیت	جمعیت عساکر و پیشتر	جمعیت باسواد	جمعیت ناسفل	فصلیت عمده کسب و کاری						
									زراعت	باغداری	دامداری دامپروری	پرورش طیور	پرورش گاو و گوسفند	پرورش بز و میش	پرورش ماهی
۱	۲	۳	۴	۵	۶	۷	۸	۹	۱۰	۱۱	۱۲	۱۳	۱۴	۱۵	۱۶
دهستان هرگان															
۱	بیادامو	۰۸۷۲۱۴	۲	۲	۱۹	۱۶	۲۶۷	۲۰۴	۸	۲	*	*	*	*	*
۲	پهناپه	۰۸۷۲۱۸	۲	۹	۶۰	۴۸	۳۱	۲۱	*	*	*	*	*	*	*
۳	چاه انجیر سفلی	۰۸۷۲۱۹	۲	۴	۱۸	۱۲	۰	۳	*	*	*	*	*	*	*
۴	چاه انجیر علیا	۰۸۷۲۲۰	۲	۸	۵۲	۳۸	۱۰	۱۳	*	*	*	*	*	*	*
۵	چاه شور	۰۸۷۲۲۱	۲	۵	۳۷	۳۰	۸	۹	*	*	*	*	*	*	*
۶	چاه مکه	۰۸۷۲۴۲	۲	۹	۵۱	۳۸	۱۸	۱۸	*	*	*	*	*	*	*
۷	چنار	۰۸۷۲۲۲	۲	۱۴	۶۸	۵۳	۲۱	۱۶	*	*	*	*	*	*	*
۸	ده چنار	۰۸۷۲۲۳	۲	۱	۷	۷	۱	۱	*	*	*	*	*	*	*
۹	ده مسی	۰۸۷۲۲۴	۲	۲	۱۵	۱۲	۳	۲	*	*	*	*	*	*	*
۱۰	سبزویه	۰۸۷۲۲۵	۲	۶	۳۴	۲۱	۲	۷	*	*	*	*	*	*	*
۱۱	سلیویه	۰۸۷۲۲۶	۲	۱۹	۹۵	۷۴	۱۸	۲۷	*	*	*	*	*	*	*
۱۲	شیرویه	۰۸۷۲۲۷	۲	۴	۲۱	۱۴	۱	۴	*	*	*	*	*	*	*
۱۳	عربو	۰۸۷۲۲۸	۲	۱۲	۵۵	۴۲	۱۹	۱۲	*	*	*	*	*	*	*
۱۴	علی آباد	۰۸۷۲۲۹	۲	۲۱	۱۲۰	۸۹	۲۴	۲۴	*	*	*	*	*	*	*
۱۵	کنه	۰۸۷۲۳۰	۲	۲۰	۱۰۰	۶۸	۳۰	۱۷	*	*	*	*	*	*	*
۱۶	لدسوز	۰۸۷۲۳۱	۲	۲	۱۳	۸	۳	۲	*	*	*	*	*	*	*
۱۷	مزرعه بیادامو	۰۸۷۲۴۲	۲	۶	۳۷	۲۲	۱۱	۲	*	*	*	*	*	*	*
۱۸	مزرعه تل گره	۰۸۷۲۴۳	۲	۲	۱۰	۷	۰	۲	*	*	*	*	*	*	*
۱۹	مزرعه سنگسیر	۰۸۷۲۳۷	۲	۶	۳۴	۱۶	۰	۷	*	*	*	*	*	*	*
۲۰	هرگان	۰۸۷۲۴۰	۲	۱۹	۱۱۱	۸۷	۶۱	۲۹	*	*	*	*	*	*	*

کد نوع راه آبادی: ۱ جاده ساخته، ۲ جاده شوره، ۳ جاده خاکی، ۴ مارو، ۵ سایر (ایستگاه راه آهن یا راه آبی)، ۵۱ ناشخص



شماره ردیف	آبادی	کده آبادی	نوع راه آبادی (کده)	فعالیت گشادگی						
				زراعت	باغداری	دامداری و دامپروری	پرورش طیور	پرورش گاو و بز	پرورش ماهی	
۱	۲	۳	۴	۵	۶	۷	۸	۹	۱۰	۱۱
	بخش آبادیه طشک									
	دهستان آبادیه طشک									
۱	آبپخش سفلی.....	۰۸۶۴۰۶	۶							
۲	آبپخش علیا.....	۰۸۶۴۰۷	۶							
۳	احمد آباد پایین.....	۰۸۶۴۰۹	۲	*						
۴	باغو.....	۰۸۶۴۱۲	۲							
۵	بنه جوکاران.....	۰۸۶۴۱۴	۲							
۶	بورکان.....	۰۸۶۴۱۵	۲	*	*					
۷	پاسگاه فکار باغیختکان.....	۰۸۶۴۱۶	۲							
۸	پوزخ خوشی.....	۰۸۶۴۱۷	۲							
۹	تلمبه رمضان.....	۰۸۶۴۲۷	۲							
۱۰	چاه بنه.....	۰۸۶۴۳۴	۲							
۱۱	چاه بنه معبر.....	۰۸۶۴۳۵	۲							
۱۲	چاه دراز کلاتری.....	۰۸۶۴۳۷	۲							
۱۳	چاه زرد.....	۰۸۶۴۳۹	۲			*				
۱۴	چاه زئیر.....	۰۸۶۴۴۰	۲							
۱۵	دره پهن.....	۰۸۶۴۵۴	۲							
۱۶	دشت گورکی.....	۰۸۶۴۵۵	۲			*				
۱۷	دولاب.....	۰۸۶۴۵۷	۲							
۱۸	سرچاه دراز.....	۰۸۶۴۶۲	۲							
۱۹	قبر مفید.....	۰۸۶۴۷۱	۲	*	*					
۲۰	قره دره.....	۰۸۶۴۷۲	۲			*				
۲۱	معدن خواجه جمالی.....	۰۸۶۴۷۷	۲							
۲۲	معدن چشمه بید.....	۰۸۶۴۷۸	۲							
۲۳	معدن دتو.....	۰۸۶۴۷۹	۲							
۲۴	معدن شی پیلک.....	۰۸۶۴۸۰	۲							
۲۵	تخت آباد.....	۰۸۶۴۸۲	۲							
	دهستان تشک حنا									
۱	بها ساجی.....	۰۸۶۵۷۰	۲							
۲	باغ بلورچ.....	۰۸۶۵۷۱	۲							
۳	باغ خوشی.....	۰۸۶۵۷۲	۲							
۴	تلمبه محمود بیگی.....	۰۸۶۵۷۹	۲							
۵	تلمبه مراد دیرری و فرکان.....	۰۸۶۵۸۰	۲							
۶	چنار پاکنه.....	۰۸۶۵۸۴	۲							
۷	رده.....	۰۸۶۵۸۷	۲							
۸	کل مهور.....	۰۸۶۵۹۳	۲							
۹	گودکرفک.....	۰۸۶۵۹۴	۲							
۱۰	مزرعه خانبازگرونی.....	۰۸۶۵۹۵	۲							
۱۱	معدن سنگد او و دتیر سژاد.....	۰۸۶۵۹۹	۲							
۱۲	معدن کروم.....	۰۸۶۶۰۰	۲							
۱۳	بور دقطار بنه.....	۰۸۶۶۰۱	۲							
	بخش پشتکوه									
	دهستان قطرویه									
۱	اکبر مجیدی.....	۰۸۶۶۴۵	۲	*	*					
۲	انجیر خواجه.....	۰۸۶۶۴۹	۲							
۳	باغ فکار آباد.....	۰۸۶۶۵۲	۲							

کد نوع راه آبادی ۱ جاده اسفالت ۱ ، جاده شوسه ۲ ، جاده خاکی ۳ ، مارو ۴ ، سایر (ایستگاه راه آهن یا راه آبی) ۵ ، ناشخص ۶

نوع راه و فعالیت کشاورزی آبادیهای خالی از سکنه شهرستان شیراز

شماره ردیف	آبادی	کده آبادی	نوع راه آبادی (کده)	فعالیت کشاورزی						
				زراعت	باغداری	دامداری و دامپروری	پرورش طیور	پرورش گاو شیری	پرورش بز و گوسفند	
۱	۲	۳	۴	۵	۶	۷	۸	۹	۱۰	۱۱
۴	بلوک زنی عباس حسینی	۰۸۶۶۵۵	۱				*			
۵	پاسگاه ژاندارمری	۰۸۶۶۵۹	۱							
۶	پاسگاه شکار بیانی بهر ام کور	۰۸۶۶۶۰	۲							
۷	تفت	۰۸۶۶۶۱	۲		*					
۸	تلمبه پهمپرو	۰۸۶۶۷۰	۲							
۹	تلمبه حسین حزم	۰۸۶۶۷۶	۲							
۱۰	تلمبه خدا داد سنگدل	۰۸۶۶۷۷	۲			*				
۱۱	تلمبه میرد شاه میرزا	۰۸۶۶۸۱	۲							
۱۲	تلمبه نلی علی خانی	۰۸۶۶۹۰	۲							
۱۳	تمب تارو	۰۸۶۶۹۹	۲							
۱۴	چاه گز	۰۸۶۷۱۳	۲							
۱۵	چشمه سفید	۰۸۶۷۲۳	۲							
۱۶	سراشکوه	۰۸۶۷۴۵	۲		*	*				
۱۷	قلعه سو خک	۰۸۶۷۷۰	۲							
۱۸	کت گز	۰۸۶۷۷۳	۴							
۱۹	کشت و صنعت حد ابق	۰۸۶۷۷۵	۳							
۲۰	مزرعه علی اصغر	۰۸۶۷۹۵	۳			*				
دهستان مقکان										
۱	اکبر آباد	۰۸۶۹۴۵	۲			*				
۲	باغ شادی	۰۸۶۹۴۸	۲			*				
۳	تلمبه شاه میرزا ایبک	۰۸۶۹۶۶	۲			*	*			
۴	تلمبه شماره ۱ اسلامی	۰۸۶۹۶۸	۲							
۵	چاه بیر	۰۸۶۹۷۷	۲							
۶	چنار	۰۸۶۹۸۳	۲							
۷	در بخود	۰۸۶۹۸۸	۲							
۸	دهنو	۰۸۶۹۹۰	۲							
۹	زینلی	۰۸۶۹۹۲	۲							
۱۰	سفیدار	۰۸۶۹۹۶	۲							
۱۱	سیرج	۰۸۶۹۹۷	۲			*	*			
۱۲	کریزه	۰۸۷۰۰۶	۲							
۱۳	کشوری	۰۸۷۰۰۷	۲			*				
۱۴	کته	۰۸۷۰۰۸	۲							
۱۵	مار بیه	۰۸۷۰۱۲	۲							
۱۶	محمد آباد سفلی	۰۸۷۰۱۳	۲			*	*			
۱۷	مزره	۰۸۷۰۲۰	۲							
۱۸	توریش	۰۸۷۰۲۵	۲							
بخش مرکزی										
دهستان رستاق										
۱	ایچنار	۰۸۷۱۳۴	۲							
۲	امامزاده خواجه احمد	۰۸۷۱۳۶	۲							
۳	انبار جهاد	۰۸۷۱۳۸	۱							
۴	حمین آباد جدید	۰۸۷۱۴۵	۴			*	*			
۵	ختی	۰۸۷۱۴۹	۴			*	*			
۶	زیر قلات	۰۸۷۱۵۳	۲			*	*			

کد نوع راه آبادی: ۱، ۲، ۳، ۴، ۵، ۶، ۷، ۸، ۹، ۱۰، ۱۱، ۱۲، ۱۳، ۱۴، ۱۵، ۱۶، ۱۷، ۱۸، ۱۹، ۲۰، سایر (در اینجا راه آهن یا راه آبی)، ۵۱، نامشخص

شماره ردیف	آبادی	کد آبادی	نوع راه آبادی رکد	نهایت کشاورزی						
				زراعت	باغداری	دامداری و دامپروری	پرورش طیور	پرورش گاو برهیم	پرورش بز و گوسفند	پرورش ماهی
۱	۲	۳	۴	۵	۶	۷	۸	۹	۱۰	۱۱
۷	علی اباد شیخ	۰۸۷۱۵۶	۴							
۸	فتح اباد	۰۸۷۱۵۸	۴							
۹	فخر اباد	۰۸۷۱۵۹	۴	*						
۱۰	مزرعه بهادر	۰۸۷۱۶۳	۳							
۱۱	مزرعه نجف اباد	۰۸۷۱۶۸	۴							
۱۲	معدنو	۰۸۷۱۶۹	۴	*						
۱۳	معین اباد	۰۸۷۱۷۰	۴	*						
۱۴	نارویه	۰۸۷۱۷۲	۴							
دهستان هرکان										
۱	باغ بیر	۰۸۷۲۱۵	۲							
۲	پلنگان	۰۸۷۲۱۷	۲		*					
۳	علی اباد پهناب	۰۸۷۲۳۰	۲							
۴	مزرعه چاه شور منلی	۰۸۷۲۳۶	۲							
۵	مزرعه علی بابا	۰۸۷۲۳۸	۲							
۶	نارویه	۰۸۷۲۳۹	۲							
۷	هفتویه	۰۸۷۲۴۱	۴							

کد نوع راه آبادی: جاده اسفالت ۱، جاده شوسه ۲، جاده خاکی ۳، مالرو ۴، سایر (ایستگاه راه آهن، باره آبی) ۵، ناشخص ۶