

۹۱۵/۵۰۵۳  
۲۴۳۴۲  
۱۳۶۵  
۹۷  
۲۰۵

## بسمه تعالی

### پیشگفتار

سرشماری عمومی نفوس و مسکن در ایران به موجب قانون، هر ۱۰ سال یکبار توسط مرکز آمار ایران انجام می‌شود. تاکنون چهار سرشماری عمومی نفوس و مسکن در سالهای ۱۳۳۵، ۱۳۴۵، ۱۳۵۵ و ۱۳۶۵ به مرحله اجرا درآمده است. نخستین سرشماری، توسط اداره کل آمار عمومی، و سرشماریهای بعدی، توسط مرکز آمار ایران انجام گرفته است. سرشماری سال ۱۳۶۵، اولین سرشماری در نظام جمهوری اسلامی ایران است که علی‌رغم جنگ تحمیلی، محاصره اقتصادی و مضیق‌های ناشی از هر یک، به حول و قوه الهی مطابق برنامه پیش‌بینی شده به نحو مطلوب به انجام رسید. سرشماری عمومی نفوس و مسکن، مناسبترین ابزار برنامه‌ریزیهای توسعه اجتماعی، اقتصادی و فرهنگی در کشور است که با ارائه آمار و اطلاعات درست، رهنمودهای لازم برای رسیدن به اهداف برنامه‌ریزیهای کوتاه‌مدت، میان‌مدت و بلندمدت را در اختیار سیاست‌گذاران، مسئولان و برنامه‌ریزان کشور قرار می‌دهد.

وسعت و عظمت کار سرشماری، مرکز آمار ایران را بر آن داشت که از نیمه دوم سال ۱۳۶۱ با برنامه‌ریزیهای دقیق، فعالیت مستمر و پیگیری را برای تهیه مقدمات سرشماری عمومی نفوس و مسکن آغاز کند. اولین قدم در این زمینه، شناخت نیازهای اساسی دستگاههای مسئول کشور بود که بر آن اساس، طرح مقدماتی سرشماری تهیه شد و به طور آزمایشی در مناطق شهری و روستایی سه شهرستان آستانه شریفیه از استان گیلان، سراوان از استان سیستان و بلوچستان و شادگان از استان خوزستان و نیز در چند حوزه نمونه در هر یک از استانهای دیگر به مرحله اجرا درآمد. با استفاده از نتایج حاصل از آزمایش سرشماری، پرسشنامهها، فرمها و دستورالعملهای فنی و اجرایی مورد تجدید نظر قرار گرفت و بر آن اساس، طرح نهایی سرشماری تهیه و آماده اجرا شد. عملیات اجرایی سرشماری به طور همزمان در تمام نقاط کشور از تاریخ ۱۶ تا ۳۰ مهرماه سال ۱۳۶۵ انجام شد. در این مرحله، سازمان برنامه و بودجه استانها، مراکز تربیت معلم و سایر سازمانها و موسسات دولتی و همچنین نهادهای انقلاب اسلامی، همکاریهای ارزنده‌ای با مرکز آمار ایران داشتند و مردم فداکار ایران نیز با همیاری و مساعدت خود، امکان اجرای موفقیت آمیز سرشماری را فراهم آوردند.

پرسشنامههایی که در جریان اجرای سرشماری تکمیل شده است، حجم عظیمی از اطلاعات آماری را در بر دارد که در جداول متعدد، برای هر یک از سطوح جغرافیایی، قابل استخراج و ارائه است. برخی از این اطلاعات در قالب نشریات نتایج سرشماری ارائه می‌شود و سایر اطلاعات در صورت نیاز و برحسب مورد، در اختیار استفاده‌کنندگان قرار خواهد گرفت.

۱۳۶۵

فرهنگ آبادیهای شهرستان ، یکی از مجموعه نشریات نتایج سرشماری عمومی نفوس و مسکن است که در ۱۹۵ جلد برای ۱۹۵ شهرستان ( بر اساس تقسیمات کشوری در زمان سرشماری ) منتشر می شود . در هر یک از این نشریات ، ۳۹ خصوصیت عمده جمعیتی ، اجتماعی ، اقتصادی و فرهنگی برای هر یک از آبادیهای دارای سکنه و نیز جدولی در مورد آبادیهای خالی از سکنه شهرستان به تفکیک بخش و دهستان ارائه شده است . همچنین این نشریات شامل نقشه کشور ( که نشان دهنده موقعیت شهرستان در داخل استان است ) ، نقشه شهرستان ( به تفکیک بخش و دهستان ، و موقعیت مراکز بخش ، نقاط شهری و آبادیهای دارای ۲۰۰۰ نفر جمعیت و بیشتر ) و نقشه های مربوط به بخش یا بخشهای شهرستان ( به تفکیک دهستان و آبادیهای دارای ۲۰ خانوار و بیشتر ) است .

لازم به یادآوری است ، نقشه شهرستانها که موقعیت کلیه آبادیها ( دارای سکنه و خالی از سکنه ) روی آن مشخص شده ، در مرکز آمار ایران موجود و قابل ارائه به استفاده کنندگان است .

امید است این مجموعه از نشریات نتایج سرشماری بتواند اطلاعات لازم برای شناخت اوضاع اجتماعی و اقتصادی آبادیهای کشور را در اختیار تصمیم گیران ، برنامه ریزان و پژوهشگران قرار دهد .

مرکز آمار ایران

تعاریف و مفاهیم مورد استفاده در سرشماری عمومی نفوس و مسکن سال ۱۳۶۵ (ویژه فرهنگ آبادیها)

یک	جمعیت (جامعه مورد سرشماری)
یک	خانوار
دو	اقامتگاه معمولی
دو	شهر (نقطه شهری)
دو	آبادی (نقطه روستایی)
دو	جمعیت ساکن در نقاط شهری
دو	جمعیت ساکن در نقاط روستایی
دو	سن
دو	مهاجران وارد شده
دو	محل تولد
دو	باسواد
سه	کار
سه	وضع فعالیت در ۷ روز گذشته

مفاهیم به کار رفته در این نشریه

چهار	نسبت جنسی
چهار	گروههای عمده سنی
چهار	نسبت باسوادی

ویژگیهای عمده نقاط روستایی شهرستان

۱	جمعیت
۳	خانوار
۳	مهاجرت
۴	سواد
۵	وضع فعالیت
۷	نقشه تقسیمات کشوری جمهوری اسلامی ایران به تفکیک استان : ۱۳۶۵
۸	نقشه شهرستان به تفکیک بخش و دهستان

- ۹ ..... نقشه روستایی بخش رابر شهرستان بافت از استان کرمان ( دهستانهای سرمشک، جواران، وسیه بنوئیه )
- ۱۰ ..... نقشه روستایی بخش رابر شهرستان بافت از استان کرمان ( دهستان رابر )
- ۱۱ ..... نقشه روستایی بخش مرکزی شهرستان بافت از استان کرمان ( دهستانهای کیسگان، گوغر، جمیل آباد، فتح آباد، حومه، دنباله رود، بزنجان، دشت آب، هشون و خیر )
- ۱۲ ..... نقشه روستایی بخش مرکزی شهرستان بافت از استان کرمان ( دهستانهای دهسرد، ازروئیه، سیاهکوه، صوغان و کوشک )

جداول

- ۱۴ ..... خصوصیات اجتماعی - اقتصادی آبادیهای دارای سکنه شهرستان
- ۴۶ ..... نوع راه و فعالیت کشاورزی آبادیهای خالی از سکنه شهرستان

پیوستها

فرم ۳ - ( پرسشنامه آبادی )

فهرست مجموعه نشریات فرهنگ آبادیهای کشور براساس نتایج سرشماری عمومی نفوس و مسکن سال ۱۳۶۵

HA  
۴۵۷۰/۲  
۱۳۳۵  
۹۷.۵  
۱۲.۵

## تعاریف و مفاهیم مورد استفاده در سرشماری عمومی نفوس و مسکن سال ۱۳۶۵ (ویژه فرهنگ آبادیها)

### جمعیت (جامعه مورد سرشماری)

اعضای همه خانوارهای معمولی ساکن و دستجمعی که اقامتگاه معمولی آنان در زمان سرشماری در ایران قرار دارد و نیز اعضای کلیه خانوارهای معمولی غیر ساکن کشور، جامعه مورد سرشماری را تشکیل می‌دهند. اعضای هیئتهای سیاسی و سفارتخانه‌های خارجی در ایران و افراد خانواده آنان جزو جامعه مورد سرشماری محسوب نمی‌شوند، اما ایرانیان عضو هیئتهای سیاسی و سفارتخانه‌های ایران در خارج از کشور و افراد خانواده آنان، جزو جامعه مورد سرشماری به حساب می‌آیند.

### خانوار

خانوار از چند نفر تشکیل می‌شود که با هم در یک اقامتگاه زندگی می‌کنند، با یکدیگر هم‌خرج هستند و معمولاً "با هم غذا می‌خورند. فردی که به تنهایی زندگی می‌کند نیز، خانوار تلقی می‌شود.  
خانوار معمولی: خانوار با تعریف فوق، اکثر افراد کشور را در بر می‌گیرد و به همین دلیل این‌گونه خانوارها، "خانوار معمولی" نیز نامیده می‌شود.

خانوار معمولی ساکن: خانواری که در اقامتگاه ثابت سکونت دارد، "خانوار معمولی ساکن" نامیده می‌شود.  
خانوار معمولی غیر ساکن: خانواری که در زمان سرشماری در اقامتگاه ثابتی سکونت ندارد، "خانوار معمولی غیر ساکن" نامیده می‌شود. این دسته از خانوارها شامل سه گروه زیر است:

- ۱- خانوارهایی که در زمان سرشماری در کوچ به سر می‌برند و یا در خارج شهرها و آبادیها در زیر چادر زندگی می‌کنند.
  - ۲- خانوارهایی که در محل زندگی ثابتی زندگی نمی‌کنند و به‌طور مداوم محل زندگی خود را تغییر می‌دهند، مانند کولیها.
  - ۳- خانوارهایی که محل زندگی مشخص ندارند و شبها معمولاً "در پارکها، خرابه‌ها، زیرپلها و ... بیتوته می‌کنند.
- خانوار دستجمعی: مجموعه افرادی که به دلیل داشتن هدف یا ویژگیهای مشترک مانند تحصیل، بیماری روانی و ... با هم در یک موسسه از قبیل خوابگاه دانشجویی، آسایشگاه روانی و ... زندگی می‌کنند، یک خانوار دستجمعی به حساب می‌آیند. در این سرشماری، افرادی که در ندامتگاهها، بازداشتگاهها و مراکز مشابه نگهداری می‌شوند و نیز افرادی که در سربازخانهها، پادگانها، پاسگاهها، پایگاهها، یا اردوگاههای نظامی و انتظامی به‌طور جمعی به سر می‌برند و همچنین دانش‌آموزان و دانشجویان موسسات آموزشی نیروهای نظامی و انتظامی، به عنوان اعضای خانوار دستجمعی مورد سرشماری قرار نمی‌گیرند. این گونه افراد همراه با سایر اعضای خانوار معمولی خود سرشماری می‌شوند.

## اقامتگاه معمولی

اقامتگاه معمولی خانوار، محلی است که خانوار در زمان سرشماری در آنجا زندگی می‌کند، مشروط بر اینکه اقامتگاه دیگری نداشته باشد. اقامتگاه معمولی خانواری که در زمان سرشماری بیش از یک اقامتگاه دارد، محلی است که بیشترین مدت سال را در آنجا به سر می‌برد.

### شهر (نقطه شهری)

منظور از شهر، هر یک از نقاطی است که دارای شهرداری باشد.

### آبادی (نقطه روستایی)

آبادی به مجموعه یک یا چند مکان و اراضی به هم پیوسته (اعم از کشاورزی و غیرکشاورزی) گفته می‌شود که خارج از محدوده شهرها واقع شده و دارای محدوده ثبتی یا عرفی مستقل باشد. اگر آبادی در زمان سرشماری، محل سکونت خانوار یا خانوارهایی باشد، "دارای سکنه" و در غیر این صورت، "خالی از سکنه" تلقی می‌شود.

### جمعیت ساکن در نقاط شهری

منظور از جمعیت ساکن در نقاط شهری در هر یک از محدوده‌های بخش، شهرستان، استان یا کشور، جمعیت کلیه شهرهایی است که در همان محدوده قرار دارد و جمعیت هر شهر عبارت است از مجموع تعداد اعضای همه خانوارهای معمولی ساکن و دستجمعی که اقامتگاه معمولی آنها در زمان سرشماری در آن شهر واقع است.

### جمعیت ساکن در نقاط روستایی

منظور از جمعیت ساکن در نقاط روستایی در هر یک از محدوده‌های دهستان، بخش، شهرستان، استان یا کشور، جمعیت کلیه آبادیهایی است که در همان محدوده قرار دارد و جمعیت هر آبادی عبارت است از مجموع تعداد اعضای همه خانوارهای معمولی ساکن و دستجمعی که اقامتگاه معمولی آنها در زمان سرشماری در آن آبادی واقع است.

## سن

منظور از سن، تعداد سالهای کاملی است که از زمان تولد فرد گذشته است.

## مهاجران وارد شده

در هر شهر یا آبادی، آن دسته از اعضای خانوارهای معمولی ساکن و دستجمعی که متولد آنجا نباشند، مهاجر شناخته می‌شوند.

## محل تولد

منظور از محل تولد، آبادی یا شهری است که در زمان تولد فرد، اقامتگاه معمولی مادر او بوده است.

## باسواد

کسانی که می‌توانند به فارسی یا هر زبان دیگری متن ساده‌ای را بخوانند و بنویسند، خواه مدرک رسمی داشته یا نداشته باشند، باسواد تلقی می‌شوند. همه محصلان از جمله نوآموزان سال اول ابتدایی و سوادآموزان نهضت سوادآموزی نیز باسواد به حساب می‌آیند.

کار، هر فعالیت فکری یا بدنی است که قانوناً " مجاز باشد و به منظور کسب درآمد ( نقدی، غیرنقدی) صورت گیرد .

#### وضع فعالیت در ۷ روز گذشته

در این سرشماری، وضع فعالیت افراد در ۷ روز پیش از مراجعه مأمور سرشماری مورد نظر است. هر یک از افراد از این نظر و با توجه به تعریف کار، در یکی از گروههای زیر قرار میگیرند:

شاغل: افراد زیر شاغل به حساب میآیند:

— کسانی که دارای شغلی هستند، اعم از اینکه در ۷ روز پیش از مراجعه مأمور سرشماری کار کرده و یا به عللی از قبیل مرخصی، بیماری، تعطیل موقت محل کار و ... کار نکرده‌اند و پس از رفع علت به کار خود ادامه خواهند داد.

— کسانی که شغل مستمر نداشته ولی در ۷ روز پیش از مراجعه مأمور سرشماری، حداقل دو روز کار کرده‌اند.

— کسانی که تحت عنوان کارآموز در ۷ روز پیش از مراجعه مأمور سرشماری به کار اشتغال داشته‌اند.

— کسانی که دارای شغلی هستند، ولی در ۷ روز پیش از مراجعه مأمور سرشماری به اقتضای فصل و ماهیت فصلی کار خود، کار نکرده‌اند (بیکاران فصلی)، مشروط بر آنکه در جستجوی کار دیگری هم نباشند.

— افرادی که به انجام خدمت وظیفه عمومی مشغول هستند.

— کسانی که در حال گذراندن دوره‌های آموزشی در دانشکده‌ها و آموزشگاههای مربوط به نیروهای نظامی و انتظامی هستند.

بیکار (جویای کار): کسانی که شاغل به حساب نمی‌آیند و در ۷ روز پیش از مراجعه مأمور سرشماری در جستجوی کار بوده‌اند، بیکار (جویای کار) تلقی می‌شوند.

محصل: کسانی که شاغل، بیکار (جویای کار) محسوب نمی‌شوند و در ۷ روز پیش از مراجعه مأمور سرشماری در حال تحصیل بوده‌اند، محصل به حساب می‌آیند.

خانه‌دار: خانه‌دار به کسانی گفته می‌شود که شاغل، بیکار (جویای کار) و محصل به حساب نمی‌آیند و بنا بر اظهار پاسخگو، در ۷ روز پیش از مراجعه مأمور سرشماری به خانه‌داری مشغول بوده‌اند.

دارای درآمد بدون کار: کسانی که شاغل، بیکار (جویای کار) محصل و خانه‌دار محسوب نمی‌شوند و درآمدهای مستمری مانند حقوق بازنشستگی، حقوق وظیفه، درآمد املاک و مستغلات، سود سهام و ... دارند، دارای درآمد بدون کار محسوب می‌شوند.

سایر: کسانی که از نظر وضع فعالیت در ۷ روز پیش از مراجعه مأمور سرشماری، در هیچ یک از گروههای بالا قابل طبقه‌بندی نیستند، در گروه سایر قرار می‌گیرند.

## مفاهیم به کار رفته در این نشریه

### نسبت جنسی

نسبت تعداد مردان به زنان یا زنان به مردان ، نسبت جنسی نامیده می‌شود . معمولاً " در این مورد نسبت تعداد مردان به زنان را محاسبه می‌کنند و به صورت درصد ارائه می‌دهند . یعنی اگر  $M$  تعداد مردان و  $F$  تعداد زنان در یک منطقه جغرافیایی باشد ، نسبت جنسی در آن منطقه عبارت خواهد بود از :

$$\text{نسبت جنسی} = \frac{M}{F} \times 100$$

### گروههای عمده سنی

در مجموعه نشریات نتایج سرشماری عمومی نفوس و مسکن سال ۱۳۶۵ ، علاوه بر سنین منفرد و گروههای سنی منظم (۵ ساله و ۱۰ ساله) ، طبقه‌بندی سنی دیگری نیز برای جمعیت در نظر گرفته شده است که هر طبقه آن ، یک گروه عمده سنی نامیده می‌شود و عبارت است از:

افراد ۱ - ۵ ساله : نوباوگان

افراد ۶ - ۱۰ ساله : کودکان

افراد ۱۱ - ۱۴ ساله : نوجوانان

افراد ۱۵ - ۲۴ ساله : جوانان

افراد ۲۵ - ۶۴ ساله : میانسالان

افراد ۶۵ ساله و بیشتر: بزرگسالان

افرادی که سن آنان معلوم نبوده و یا امکان انتساب آنان به یکی از گروههای سنی وجود نداشته است ، در گروه " سن نامشخص" منظور شده است .

### نسبت باسوادی

این نسبت در هر جامعه از تقسیم تعداد افراد با سواد در یک سن یا گروه سنی معین به جمعیت آن سن یا گروه سنی به دست می‌آید و معمولاً " به صورت " درصد " بیان می‌شود .



ویزگیهای عمده نقاط روستایی شهرستان بافت

بافت یکی از شهرستانهای استان کرمان است که در قسمت جنوبی این استان واقع شده و مرکز آن شهر بافت است . این شهرستان دارای ۲ شهر بافت و رابر است . همچنین شهرستان بافت به ۲ بخش شامل ۱۹ دهستان تقسیم شده و متشکل از ۶۲۶ آبادی دارای سکنه و ۶۲۳ آبادی خالی از سکنه است .

جمعیت

در سرشماری عمومی نفوس و مسکن مهرماه ۱۳۶۵ ، شهرستان بافت دارای ۱۱۴۷۳۱ نفر جمعیت بوده است . از این تعداد ، ۲۴۵۰۶ نفر ساکن در نقاط شهری و ۷۵۹۹۵ نفر ساکن در نقاط روستایی و بقیه غیر ساکن بودمانند .

جدول ۱- تعداد آبادیهای دارای سکنه شهرستان رجب بخش ، به تفکیک طبقات جمعیتی

بخش	جمع	۱ تا ۲۳ نفر	۲۵ تا ۳۹ نفر	۵۰ تا ۹۹ نفر	۱۰۰ تا ۲۳۱ نفر	۲۵۰ تا ۴۹۹ نفر	۵۰۰ تا ۹۹۹ نفر	۱۰۰۰ تا ۲۲۹۹ نفر	۲۵۰۰ تا ۴۹۹۹ نفر	۵۰۰۰ نفر و بیشتر
شهرستان بافت	۶۷۶	۲۲۷	۱۲۱	۱۲۷	۱۲۶	۴۲	۱۴	۸	۱	۰
رابر	۱۲۴	۴۱	۲۲	۲۲	۲۳	۹	۵	۲	۰	۰
مرکزی	۵۵۲	۱۹۶	۹۹	۱۰۵	۱۰۳	۳۳	۹	۶	۱	۰

از جمعیت نقاط روستایی این شهرستان ، ۳۸۱۵۹ نفر را مردان و ۳۷۸۳۶ نفر را زنان تشکیل می دادمانند . نسبت جنسی در این جمعیت نشان می دهد که در مقابل هر ۱۰۰ نفر زن ، ۱۰۱ نفر مرد وجود دارد . این نسبت در بین اطفال کمتر از یکساله ۱۰۳ و در بین افراد ۶۵ ساله و بیشتر ۱۲۷ است . پایینترین نسبت جنسی به گروه سنی میانسالان ( ۲۵ - ۶۴ ساله ) و بالاترین نسبت ، به گروه سنی بزرگسالان ( ۶۵ ساله و بیشتر ) تعلق دارد .

جدول ۲- جمعیت نقاط روستایی شهرستان بر حسب بخش و گروه‌های عمده‌سنی. به تفکیک جنس

نسبت جنسی	زن	مرد	مرد و زن		گروه‌های عمده‌سنی
			درصد	تعداد	
۱۰۱	۳۷۸۳۶	۳۸۱۵۹	۱۰۰/۰۰	۷۵۹۹۵	شهرستان بیافت
۱۰۲	۱۲۷۵	۱۴۱۲	۳/۶۷	۲۷۸۷	اطفال / کمتر از یکساله /
۱۰۶	۷۰۹۹	۷۵۵۳	۱۹/۲۸	۱۴۶۵۲	نوباوگان / ۱-۵ساله /
۱۰۴	۵۵۴۶	۵۷۷۱	۱۴/۸۹	۱۱۳۱۷	کودکان / ۶-۱۰ساله /
۱۰۲	۳۵۲۸	۳۵۹۰	۹/۲۷	۷۱۱۸	نوجوانان / ۱۱-۱۴ساله /
۹۶	۶۷۳۵	۶۴۵۳	۱۷/۲۵	۱۳۱۸۸	جوانان / ۱۵-۲۴ساله /
۹۵	۱۲۲۰۱	۱۱۶۴۵	۳۱/۳۸	۲۳۸۴۶	میانسالان / ۲۵-۶۴ساله /
۱۲۷	۱۳۲۱	۱۶۹۴	۳/۹۸	۳۰۲۵	بزرگسالان / ۶۵ساله و بیشتر /
*	۲۱	۴۱	۰/۰۸	۶۲	نامشخص
۹۸	۸۱۸۹	۸۰۴۹	۱۰۰/۰۰	۱۶۲۳۸	بخش رابیر
۹۸	۳۳۶	۳۲۸	۴/۰۹	۶۶۴	اطفال / کمتر از یکساله /
۱۰۵	۱۵۷۸	۱۶۵۸	۱۹/۹۳	۳۲۳۶	نوباوگان / ۱-۵ساله /
۱۰۳	۱۱۹۲	۱۲۳۲	۱۴/۹۳	۲۴۲۴	کودکان / ۶-۱۰ساله /
۱۰۲	۷۲۲	۷۴۰	۹/۰۰	۱۴۶۲	نوجوانان / ۱۱-۱۴ساله /
۸۸	۱۴۴۰	۱۲۷۱	۱۶/۷۰	۲۷۱۱	جوانان / ۱۵-۲۴ساله /
۹۴	۲۶۲۹	۲۴۸۳	۳۱/۴۸	۵۱۱۲	میانسالان / ۲۵-۶۴ساله /
۱۱۶	۲۹۰	۳۲۷	۳/۸۶	۶۱۷	بزرگسالان / ۶۵ساله و بیشتر /
*	۲	۰	۰/۰۱	۲	نامشخص
۱۰۲	۲۹۶۴۷	۳۰۱۱۰	۱۰۰/۰۰	۵۹۷۵۷	بخش مرکزی
۱۰۴	۱۰۳۹	۱۰۸۴	۳/۵۵	۲۱۲۳	اطفال / کمتر از یکساله /
۱۰۷	۵۵۲۱	۵۸۹۵	۱۹/۱۰	۱۱۴۱۶	نوباوگان / ۱-۵ساله /
۱۰۴	۴۲۵۴	۴۵۳۹	۱۴/۸۸	۸۷۹۳	کودکان / ۶-۱۰ساله /
۱۰۲	۲۸۰۶	۲۸۵۰	۹/۴۶	۵۶۵۶	نوجوانان / ۱۱-۱۴ساله /
۹۸	۵۲۹۵	۵۱۸۲	۱۷/۵۳	۱۰۴۷۷	جوانان / ۱۵-۲۴ساله /
۹۶	۹۵۷۲	۹۱۶۲	۳۱/۳۵	۱۸۷۳۴	میانسالان / ۲۵-۶۴ساله /
۱۳۰	۱۰۴۱	۱۳۵۷	۴/۰۱	۲۳۹۸	بزرگسالان / ۶۵ساله و بیشتر /
*	۱۹	۴۱	۰/۱۰	۶۰	نامشخص

\* محاسبه مفهوم ندارد.

خانوار

در سرشماری مهرماه ۱۳۶۵، شهرستان بافت دارای ۲۲۹۹۴ خانوار بوده است. از این تعداد ۴۸۵۳ خانوار ساکن در نقاط شهری و ۱۵۱۸۴ خانوار ساکن در نقاط روستایی و بقیه غیر ساکن بودماند.

جدول ۳- تعداد آبادیهایی دارای سکنه شهرستان بر حسب بخش، به تفکیک گروه بندی تعداد خانوار

بخش	مج	۱ تا ۴ خانوار	۵ تا ۹ خانوار	۱۰ تا ۱۹ خانوار	۲۰ تا ۲۹ خانوار	۳۰ تا ۴۹ خانوار	۵۰ تا ۹۹ خانوار	۱۰۰ تا ۱۹۹ خانوار	۲۰۰ تا ۴۹۹ خانوار	۵۰۰ تا ۹۹۹ خانوار	۱۰۰۰ خانوار و بیشتر
شهرستان بافت	۶۷۶	۲۰۱	۱۴۸	۱۴۱	۱۲۰	۴۳	۱۴	۸	۱	۰	
بخش رابیر	۱۲۴	۳۶	۲۰	۲۸	۲۴	۹	۵	۲	۰	۰	
بخش مرکزی	۵۵۲	۱۶۵	۱۲۸	۱۱۳	۹۶	۳۴	۹	۶	۱	۰	

متوسط تعداد افراد در خانوارهای معمولی ساکن نقاط روستایی این شهرستان، ۵/۰ نفر است. بیشترین تعداد خانوار، مربوط به خانوارهای ۲ نفره و کمترین آن مربوط به خانوارهای ۱۰ نفره و بیشتر است.

جدول ۴- خانوارهای معمولی ساکن نقاط روستایی شهرستان بر حسب بخش، به تفکیک تعداد افراد در خانوار

بخش	مج	۱ نفر	۲ نفر	۳ نفر	۴ نفر	۵ نفر	۶ نفر	۷ نفر	۸ نفر	۹ نفر	۱۰ نفر و بیشتر
شهرستان بافت	۱۵۱۸۴	۹۵۸	۲۱۲۴	۱۸۹۷	۲۰۰۶	۱۹۶۱	۱۷۹۶	۱۶۴۴	۱۴۴۴	۶۸۰	۶۷۴
بخش رابیر	۳۳۵۳	۲۰۸	۵۱۶	۴۵۱	۴۶۲	۴۲۹	۴۱۶	۳۳۳	۲۶۹	۱۴۱	۱۲۸
بخش مرکزی	۱۱۸۳۱	۷۵۰	۱۶۰۸	۱۴۴۶	۱۵۴۴	۱۵۳۲	۱۳۸۰	۱۳۱۱	۱۱۷۵	۵۳۹	۵۴۶

مهاجرت

در سرشماری عمومی نفوس و مسکن مهرماه ۱۳۶۵، ۹۳/۸ درصد از جمعیت نقاط روستایی شهرستان بافت در همان آبادی که در زمان سرشماری اقامت داشتند متولد شده اند. مقایسه محل تولد افراد با محلی که در زمان سرشماری در آنجا اقامت داشتند نشان می دهد که ۴/۲ درصد جمعیت نقاط روستایی این شهرستان از آبادی به آبادی و ۰/۹ درصد از شهر به آبادی، در طول زندگی شان مهاجرت کرده اند.

(۱) شامل ۲ خانوار دستجمعی و ۱۵۱۸۴ خانوار معمولی ساکن است.

## جدول ۵ جمعیت نقاط روستایی شهرستان بر حسب گروههای عمده شغلی، به تفکیک محل تولد

انبارشماره	محل تولد در جاهای دیگر			محل تولد در آبادی محل اقامت	جمع	گروههای عمده شغلی
	فابج روستا	شهر	آبادی			
۶۷۴	۹۳	۷۱۶	۳۱۹۱	۷۱۳۲۱	۷۵۹۹۵	شهرستان بافت
۳۸	۰	۲۵	۸	۲۷۱۶	۲۷۸۷	اطفال / کمتر از یکساله /
۱۴۲	۷	۱۲۱	۱۳۸	۱۴۲۴۴	۱۴۶۵۲	نوجوانان / ۱-۵ ساله /
۱۱۳	۸	۴۹	۱۷۵	۱۰۹۷۲	۱۱۳۱۷	کودکان / ۶-۱۰ ساله /
۵۹	۷	۲۲	۱۵۴	۶۸۷۶	۷۱۱۸	نوجوانان / ۱۱-۱۴ ساله /
۱۱۴	۲۲	۱۷۵	۵۵۷	۱۲۳۲۰	۱۳۱۸۸	جوانان / ۱۵-۲۴ ساله /
۱۸۱	۴۹	۳۰۴	۱۹۳۸	۲۱۳۷۴	۲۳۸۴۶	میانسالان / ۲۵-۶۴ ساله /
۲۶	۰	۲۰	۲۱۹	۲۷۶۰	۳۰۲۵	بزرگسالان / ۶۵ ساله و بیشتر /
۱	۰	۰	۲	۵۹	۶۲	نامشخص

سواد

در سرشماری مهرماه ۱۳۶۵ شهرستان بافت، از ۵۸۵۵۶ نفر جمعیت ۶ ساله و بیشتر نقاط روستایی این شهرستان، ۵۲/۶ درصد باسواد بودند. نسبت باسواد در این جمعیت برای مردان، ۶۲/۹ درصد و برای زنان، ۴۲/۴ درصد بوده است. این نسبت برای افراد لازمالتعلیم (۶-۱۴ ساله)، ۸۷/۳ درصد و برای افراد ۱۵ ساله و بیشتر، ۳۶/۷ درصد بوده است.

## جدول ۶- درصد باسوادان بی سوادان در جمعیت ۶ ساله و بیشتر نقاط روستایی شهرستان بر حسب بخش و گروههای عمده شغلی به تفکیک جنس

انبارشماره	بی سواد		باسواد		جمع	گروههای عمده شغلی
	زن	مرد	زن	مرد		
۰/۸۰	۵۶/۶۶	۳۶/۳۹	۴۲/۴۰	۶۲/۹۵	۱۰۰/۰۰	شهرستان بافت
۲/۴۸	۱۲/۹۱	۵/۸۰	۸۴/۱۰	۹۲/۲۰	۱۰۰/۰۰	کودکان / ۶-۱۰ ساله /
۰/۴۸	۲۱/۰۰	۶/۵۲	۷۸/۳۷	۹۳/۱۵	۱۰۰/۰۰	نوجوانان / ۱۱-۱۴ ساله /
۰/۳۲	۴۱/۶۰	۱۵/۳۴	۵۸/۰۸	۸۴/۳۳	۱۰۰/۰۰	جوانان / ۱۵-۲۴ ساله /
۰/۳۳	۹۰/۸۰	۶۵/۴۸	۸/۸۰	۲۴/۲۶	۱۰۰/۰۰	میانسالان / ۲۵-۶۴ ساله /
۱/۰۹	۹۷/۰۷	۸۴/۳۰	۱/۵۸	۱۴/۸۲	۱۰۰/۰۰	بزرگسالان / ۶۵ ساله و بیشتر /
۰/۷۵	۶۰/۱۱	۳۶/۴۳	۳۹/۰۰	۶۲/۹۶	۱۰۰/۰۰	بخش رابر
۱/۸۲	۱۳/۵۱	۴/۳۸	۸۴/۲۳	۹۴/۲۴	۱۰۰/۰۰	کودکان / ۶-۱۰ ساله /
۰/۲۷	۲۳/۵۵	۵/۴۱	۷۵/۹۰	۹۴/۵۹	۱۰۰/۰۰	نوجوانان / ۱۱-۱۴ ساله /
۰/۳۷	۴۹/۳۱	۱۷/۹۴	۵۰/۳۵	۸۱/۶۷	۱۰۰/۰۰	جوانان / ۱۵-۲۴ ساله /
۰/۵۹	۹۲/۰۰	۶۴/۳۲	۶/۳۱	۳۵/۲۰	۱۰۰/۰۰	میانسالان / ۲۵-۶۴ ساله /
۰/۸۰	۹۸/۲۸	۸۶/۰۵	۱/۰۳	۱۳/۰۶	۱۰۰/۰۰	بزرگسالان / ۶۵ ساله و بیشتر /

جدول ۶- درصد سوادان بی سوادان در جمعیت ۶ ساله بیشتر نقاط روستایی شهرستان بر حسب جنس، گروه‌های عمده شغلی بنگلیت جنس (دنباله)

انگزارشده	بی سواد		با سواد		جمع	گروه‌های عمده شغلی
	زن	مرد	زن	مرد		
۰/۸۱	۵۵/۷۲	۳۶/۲۸	۴۳/۲۳	۶۲/۹۵	۱۰۰/۰۰	بخش مرکزی
۲/۶۷	۱۲/۷۵	۶/۱۹	۸۴/۰۶	۹۱/۶۵	۱۰۰/۰۰	کودکان ۶-۱۰ ساله /
۰/۵۳	۲۰/۲۵	۶/۸۱	۷۹/۰۱	۹۲/۷۷	۱۰۰/۰۰	نوجوانان ۱۱-۱۴ ساله /
۰/۳۱	۳۹/۵۱	۱۴/۷۰	۶۰/۱۹	۸۴/۹۹	۱۰۰/۰۰	جوانان ۱۵-۲۴ ساله /
۰/۲۶	۹۰/۲۰	۶۵/۷۹	۹/۴۹	۳۴/۰۰	۱۰۰/۰۰	میانسالان ۲۵-۶۴ ساله /
۱/۱۷	۹۶/۷۳	۸۳/۸۶	۱/۷۳	۱۵/۲۵	۱۰۰/۰۰	بزرگسالان ۶۵ ساله و بیشتر /

### وضع فعالیت

در سرشماری مهرماه ۱۳۶۵، ۳۶/۱ درصد جمعیت ۱۰ ساله و بیشتر نقاط روستایی شهرستان یافت را افراد شاغل و بیکار (جویای کار) تشکیل می‌دادند. نسبت افراد شاغل به جمعیت ۱۰ ساله و بیشتر در نقاط روستایی این شهرستان ۳۰/۰ درصد بوده است. این نسبت برای مردان ۵۷/۶ درصد و برای زنان ۲/۸ درصد بوده است.

جدول ۷- جمعیت ۱۰ ساله و بیشتر نقاط روستایی شهرستان بر حسب جنس، وضع فعالیت، بنگلیت جنس

وضع فعالیت	مرد		زن	
	تعداد	درصد	تعداد	درصد
شهرستان بی‌یافت	۴۹۴۶۶	۱۰۰/۰۰	۲۴۵۴۶	۱۰۰/۰۰
شاغل	۱۴۸۵۰	۳۰/۰۲	۱۴۱۴۵	۵۷/۶۳
بیکار / جویای کار /	۲۹۹۸	۶/۰۶	۲۰۶۹	۸/۴۳
محصل	۹۶۶۰	۱۹/۵۳	۵۸۰۷	۲۳/۶۶
خانه دار	۱۵۷۹۳	۳۱/۹۳	۱۳۲	۰/۵۴
دارای درآمد بدون کار	۶۳۷	۱/۲۹	۴۰۹	۱/۶۷
سایر	۴۹۹۴	۱۰/۱۰	۱۸۰۳	۷/۳۵
انگزارشده	۵۳۴	۱/۰۸	۱۸۱	۰/۷۴

جدول ۷- جمعیت ۱۰ ساله بیشتر نقاط روستایی شهرستان بر حسب بخش و وضع فعالیت، بزرگیک جنس (دنباله)

زن		مرد		مرد و زن		وضع فعالیت
درصد	تعداد	درصد	تعداد	درصد	تعداد	
۱۰۰/۰۰	۵۲۱۲	۱۰۰/۰۰	۵۰۷۸	۱۰۰/۰۰	۱۰۲۹۰	بخش رابری
۲/۴۱	۱۲۸	۶۱/۱۹	۳۱۰۷	۳۱/۱۴	۳۲۳۵	شاغل
۳/۵۶	۱۸۹	۵/۰۶	۲۵۷	۴/۲۹	۴۴۶	بیکار/جویای کار/
۱۴/۶۱	۷۸۴	۲۴/۷۵	۱۲۵۷	۱۹/۶۴	۲۰۴۱	محصل
۶۶/۲۸	۳۴۲۶	۰/۶۳	۳۲	۳۴/۲۴	۳۵۵۸	خانه دار
۰/۷۰	۳۷	۱/۸۹	۹۶	۱/۲۸	۱۳۳	دارای درآمد بدون کار
۱۰/۰۵	۵۳۴	۵/۷۹	۳۹۴	۷/۹۷	۸۲۸	سایر
۲/۱۵	۱۱۴	۰/۶۹	۳۵	۱/۴۳	۱۴۹	اظهار نشده
۱۰۰/۰۰	۱۹۶۰۸	۱۰۰/۰۰	۱۹۴۶۸	۱۰۰/۰۰	۳۹۰۷۶	بخش مرکزی
۲/۹۴	۵۷۷	۵۶/۷۰	۱۱۰۳۸	۲۹/۷۲	۱۱۶۱۵	شاغل
۳/۷۷	۷۴۰	۹/۳۱	۱۸۱۲	۶/۵۳	۲۵۵۲	بیکار/جویای کار/
۱۵/۶۵	۳۰۶۹	۲۳/۳۷	۴۵۵۰	۱۹/۵۰	۷۶۱۹	محصل
۶۱/۸۹	۱۲۱۳۵	۰/۵۱	۱۰۰	۳۱/۳۱	۱۲۲۳۵	خانه دار
۰/۹۷	۱۹۱	۱/۶۱	۳۱۳	۱/۲۹	۵۰۴	دارای درآمد بدون کار
۱۳/۵۵	۲۶۵۷	۷/۷۵	۱۵۰۹	۱۰/۶۶	۴۱۶۶	سایر
۱/۲۲	۲۳۹	۰/۷۵	۱۴۶	۰/۹۹	۳۸۵	اظهار نشده



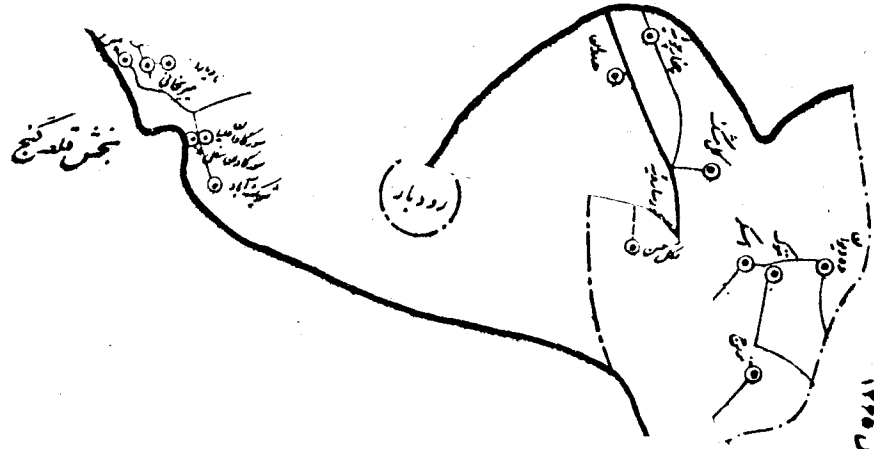






# نقشه کشی بخش ابریشرستان بافت زینستان ابر (روستان ابر)


مشارکتی موی همدان، سال ۱۳۴۵



بخش مرکزی بافت

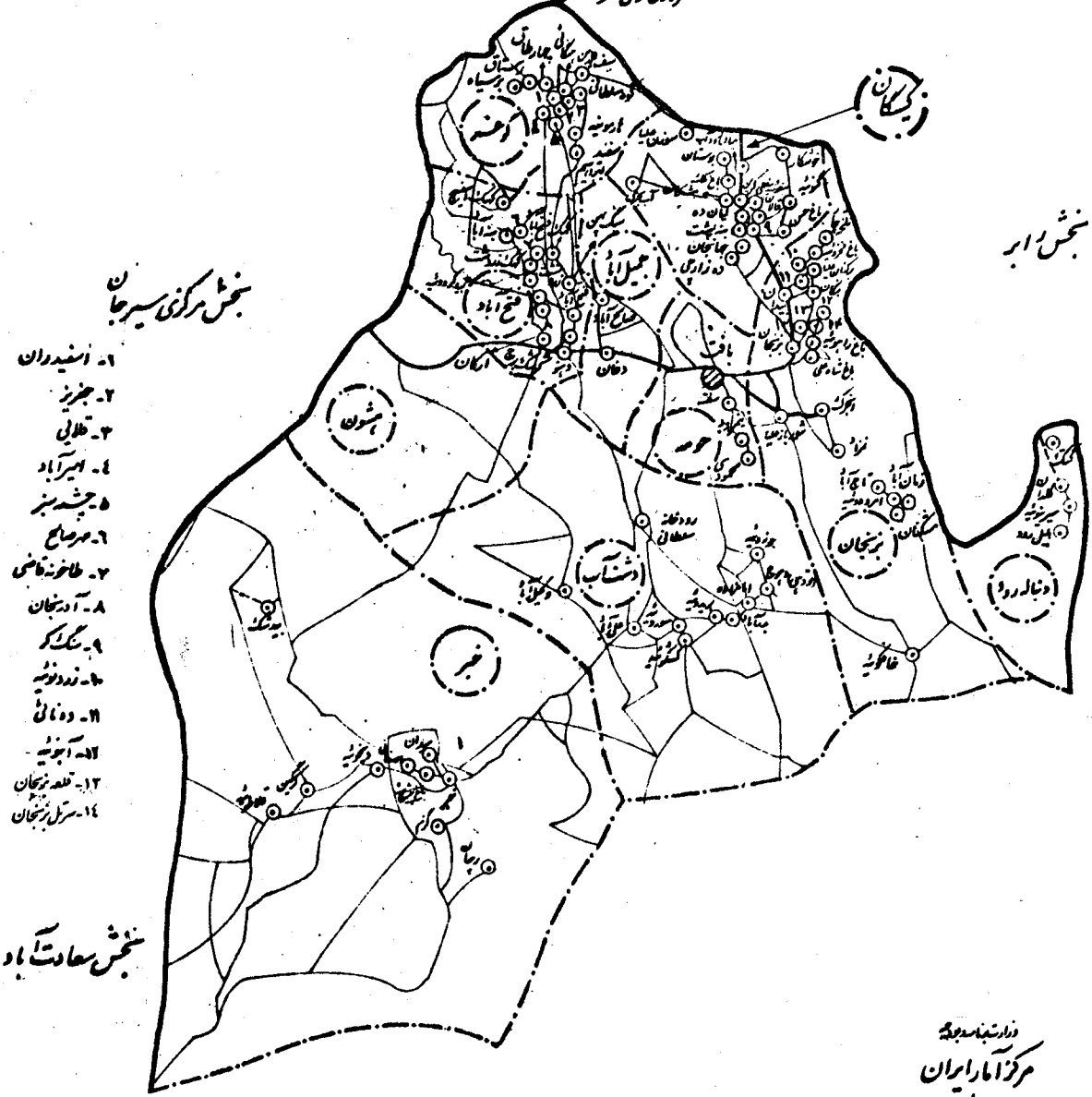
فازنامه موی  
مركز ابر ابر  
هاتم

- تقاضای
- آبادی سینه بافت
- جاده اصلی
- جاده فرعی
- جاده فکالی
- جاده لار
- حدود روستا
- مرکز روستا



# نقشه روستایی بخش مرکزی شهرستان بافت از استان کرمان (استانهای کیشگان، گونز، جمیل آباد، فتح آباد، حومه، دنباله رود، بزنجان، دشت آب، پهنون، خرمک)

شماره عمومی شماره سال ۱۳۶۵



بخش مرکزی سیرجان

- ۱- اسفندران
- ۲- جزیر
- ۳- طایلی
- ۴- امیرآباد
- ۵- چشمه بزرگ
- ۶- مرصاع
- ۷- طاقون قاضی
- ۸- آد بزنجان
- ۹- سنگ کور
- ۱۰- زردنوشه
- ۱۱- ده تانی
- ۱۲- آبنویه
- ۱۳- قلعه بزنجان
- ۱۴- سرل بزنجان

بخش سعادت آباد

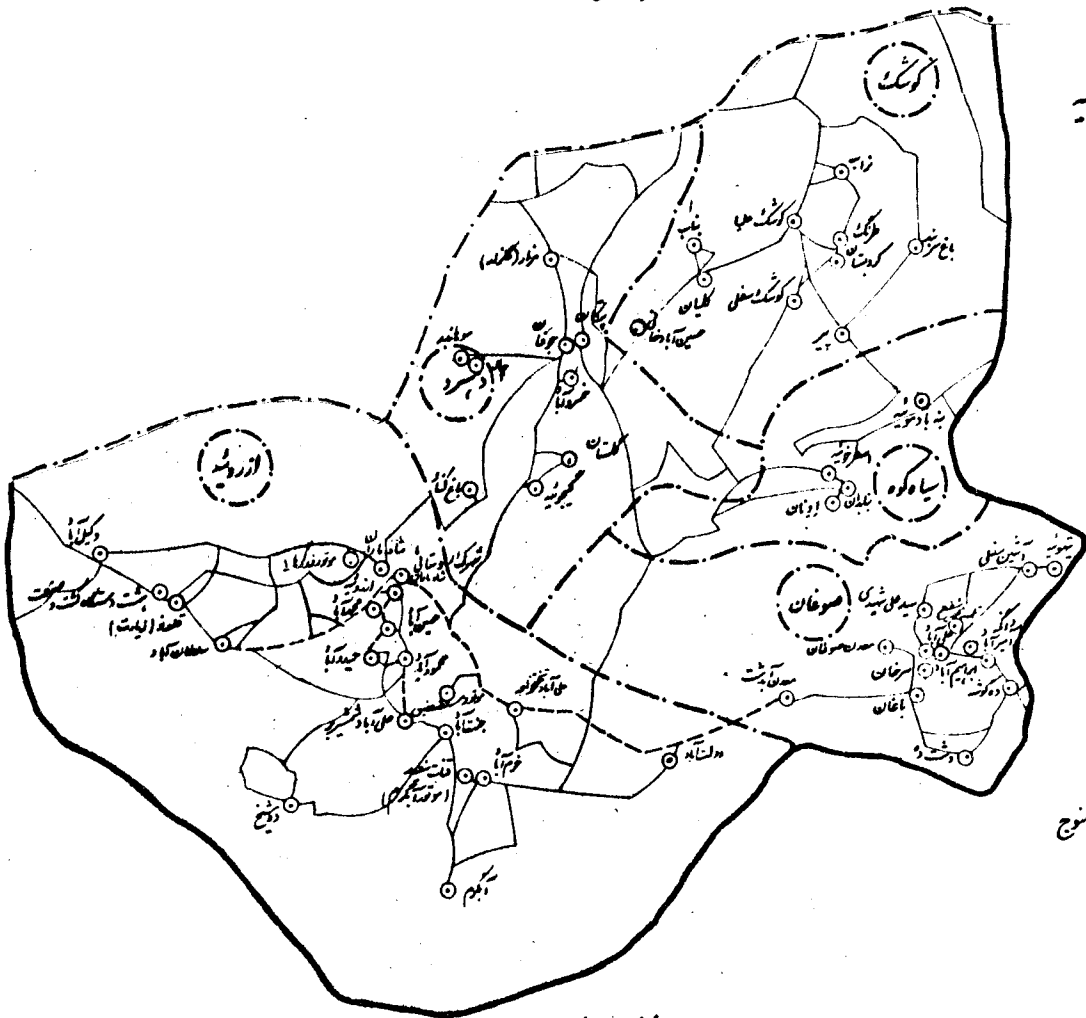
دارتبدار  
مرکز آمار ایران  
سلام

●	قطبش
○	آبادی مستطالیه
—	جاده آسفالته
- - -	جاده شوسه
— · —	جاده خاکی آبی
- - -	جاده مال
— · —	حدود روستا
— · —	مرکز روستا



# نقشه روستایی بخش مرکزی شهرستان بافت از استان کرمان (دهستانهای هسرد، ازروئیه، سایه کوه، صوفان و کوشک)

سرشماری عمومی همراه سال ۱۳۶۵



بخش سعادت آباد

بخش مرکزی کهنوج

بخش سعادت آباد

دائرة ثبت اسناد و املاک  
مرکز آمار ایران  
علامت

- قطعی
- آبادی مستغلا یا غیر مستغلا
- جاده آسفالته
- جاده خاکی
- جاده خاکی آبی
- جاده مالرو
- حدود دهستان
- مرکز کشور



ردیف آبادی	آبادی	نوع راه آبادی (کیلومتر)	تعداد خانوار	کلی جمعیت	جمعیت عمال بیشتر	جمعیت بانواد	جمعیت شامل	نوعیت کشاورزی							
								زراعت	باغداری	دامداری دامپروری	پرورش طیور	پرورش گاو برهیم	پرورش بز و گوسفند	پرورش ماهی	
۱	۲	۳	۴	۵	۶	۷	۸	۹	۱۰	۱۱	۱۲	۱۳	۱۴	۱۵	۱۶
بخش رابر															
دهستان جواران															
۱	ابراهیم آباد	۲	۸	۲۱	۲۱	۲۱	۶۳۱۱	۹	*	*	*	*	*	*	*
۲	اعلام آباد	۲	۲۷	۱۶۸	۱۶۸	۱۶۸	۶۳۱۱	۲۸	*	*	*	*	*	*	*
۳	باغ مور	۲	۵	۳۱	۳۱	۳۱	۶۳۱۱	۵	*	*	*	*	*	*	*
۴	باغشاه	۳	۲۷	۱۳۰	۱۳۰	۱۳۰	۶۳۱۱	۲۲	*	*	*	*	*	*	*
۵	بیشه زاری	۴	۳۱	۳۷	۳۷	۳۷	۶۳۱۱	۲۱	*	*	*	*	*	*	*
۶	بیدوبیه	۴	۲	۱۱	۱۱	۱۱	۶۳۱۱	۲	*	*	*	*	*	*	*
۷	جواران	۲	۹	۲۸	۲۸	۲۸	۶۳۱۱	۲۱	*	*	*	*	*	*	*
۸	چاله	۳	۲۲	۱۰۲	۱۰۲	۱۰۲	۶۳۱۱	۲۲	*	*	*	*	*	*	*
۹	دختک	۲	۲۲	۱۵۱	۱۵۱	۱۵۱	۶۳۱۱	۲۲	*	*	*	*	*	*	*
۱۰	زردالو	۳	۱۱	۲۲	۲۲	۲۲	۶۳۱۱	۷	*	*	*	*	*	*	*
۱۱	سرفق	۲	۵	۳۱	۳۱	۳۱	۶۳۱۱	۵	*	*	*	*	*	*	*
۱۲	سلطان آباد	۲	۱۸	۷۸	۷۸	۷۸	۶۳۱۱	۱۵	*	*	*	*	*	*	*
۱۳	طارویقوبیه	۲	۲	۳۱	۳۱	۳۱	۶۳۱۱	۴	*	*	*	*	*	*	*
۱۴	قنات ملک	۱	۵۶	۲۷۵	۲۷۵	۲۷۵	۶۳۱۱	۶۹	*	*	*	*	*	*	*
۱۵	کهنکندار	۴	۲	۶۱	۶۱	۶۱	۶۳۱۱	۴	*	*	*	*	*	*	*
۱۶	کهنوج	۱	۲۰	۳۶۱	۳۶۱	۳۶۱	۶۳۱۱	۲۲	*	*	*	*	*	*	*
۱۷	گربنوبیه	۱	۲۷	۱۳۱	۱۳۱	۱۳۱	۶۳۱۱	۳۰	*	*	*	*	*	*	*
۱۸	گنجان سفلی	۲	۱۱	۹	۹	۹	۶۳۱۱	۲	*	*	*	*	*	*	*
۱۹	گودرز	۲	۱۱	۱۱	۱۱	۱۱	۶۳۱۱	۲	*	*	*	*	*	*	*
۲۰	گودرزی	۲	۲	۱۰	۱۰	۱۰	۶۳۱۱	۳	*	*	*	*	*	*	*
۲۱	محمد آباد	۲	۱۷	۶۶	۶۶	۶۶	۶۳۱۱	۲۲	*	*	*	*	*	*	*
۲۲	هرچان	۲	۱۸۱	۶۸۷	۶۸۷	۶۸۷	۶۳۱۱	۱۵۹	*	*	*	*	*	*	*
۲۳	مقبلک	۲	۲	۲۱	۲۱	۲۱	۶۳۱۱	۲	*	*	*	*	*	*	*
۲۴	هتجام	۲	۱۱	۷۵	۷۵	۷۵	۶۳۱۱	۵۱	*	*	*	*	*	*	*
۲۵	بیمهر	۳	۳۱	۲۸	۲۸	۲۸	۶۳۱۱	۶۳	*	*	*	*	*	*	*
دهستان رابر															
۱	ارملک	۳	۱۰	۳۱	۳۱	۳۱	۱۱۱۱	۹	*	*	*	*	*	*	*
۲	امکر	۱	۳۳۲	۶۸۲۱	۶۸۲۱	۶۸۲۱	۱۱۱۱	۲۳۶	*	*	*	*	*	*	*
۳	بابیبید سفلی	۲	۲۰	۶۸	۶۸	۶۸	۱۱۱۱	۶۱	*	*	*	*	*	*	*
۴	بابیبید علیا	۳	۶۲	۷۸۱	۷۸۱	۷۸۱	۱۱۱۱	۵۳	*	*	*	*	*	*	*
۵	باغ پیرونی	۲	۷۱	۲۶	۲۶	۲۶	۱۱۱۱	۶۱	*	*	*	*	*	*	*
۶	بکان	۴	۱۰	۳۳	۳۳	۳۳	۱۱۱۱	۱۰	*	*	*	*	*	*	*
۷	پشته پارو	۲	۲	۶۱	۶۱	۶۱	۱۱۱۱	۲	*	*	*	*	*	*	*
۸	ساج آباد	۳	۱	۹	۹	۹	۱۱۱۱	۱	*	*	*	*	*	*	*
۹	سزج	۲	۱۴۱	۶۲۱	۶۲۱	۶۲۱	۱۱۱۱	۲۱	*	*	*	*	*	*	*
۱۰	تمبو بیه	۲	۲۰	۳۲۱	۳۲۱	۳۲۱	۱۱۱۱	۲۶	*	*	*	*	*	*	*
۱۱	چشمه ماه	۲	۱	۸	۸	۸	۱۱۱۱	۱	*	*	*	*	*	*	*
۱۲	چغار چوبیه	۳	۶۲	۳۵۳	۳۵۳	۳۵۳	۱۱۱۱	۶۷	*	*	*	*	*	*	*
۱۳	دامنه انجیر	۲	۵	۳۲	۳۲	۳۲	۱۱۱۱	۸	*	*	*	*	*	*	*
۱۴	ده دیوان	۲	۷۲	۷۷۱	۷۷۱	۷۷۱	۱۱۱۱	۱۳	*	*	*	*	*	*	*
۱۵	روشیه	۴	۱	۲	۲	۲	۱۱۱۱	۱	*	*	*	*	*	*	*
۱۶	رودیر	۱	۶۷	۷۲۲	۷۲۲	۷۲۲	۱۱۱۱	۲۷	*	*	*	*	*	*	*
۱۷	سوزر آباد	۴	۱	۱	۱	۱	۱۱۱۱	۰	*	*	*	*	*	*	*
۱۸	سه دره	۳	۱۸	۶۷	۶۷	۶۷	۱۱۱۱	۶۱	*	*	*	*	*	*	*

کد نوع راه آبادی: ۱. جاده آسفالت، ۲. جاده شوسه، ۳. جاده خاکی، ۴. ماره، ۵. سایر (اینکده راه آهن یا راه آبی)، ۵. ناشنخ

تعداد گاو و گوساله	تعداد گوسفند و بز	تعمیرگاه ماشین آلات کشاورزی	فروشگاه تعاونی	دستری برسدیدین عمومی رابا	تلفن	دستری بر روزنامه خود را با	صندوق پست	بیمار و ماهی روستایی	داپزشک شش پون داپزشکی	پزشک	خانه بهداشت	مرکز بهداشتی درمانی	حمام	آموزش انجمن کودکانی	مدرسه راهنمایی	دبستان	برن	آب لوله کشی	پایگاه خدمات بیج	مرکز خدمات روستایی	دفتر بهداشت سازمانی	شورای اسلامی روستایی	انگن مذکی سلمانان	بنج مذکی سلمانان	شماره دفتر آبادی
۴۲	۴۱	۴۰	۳۹	۳۸	۳۷	۳۶	۳۵	۳۴	۳۳	۳۲	۳۱	۳۰	۲۹	۲۸	۲۷	۲۶	۲۵	۲۴	۲۳	۲۲	۲۱	۲۰	۱۹	۱۸	۱۷
۲۷۱۶	۹۹۴۱۹	۰	۲۴	۱۸	۰	۲	۲	۲	۰	۱	۸	۱	۲۱	۹	۹	۶۰	۴۵	۲	۱	۰	۰	۲۲	۲۸	۶	
۱۹۲	۱۲۱۲۱	۰	۴	۰	۰	۰	۰	۰	۰	۰	۱	۰	۴	۱	۲	۱۲	۱۶	۱	۱	۰	۰	۵	۶	۲	
۷	۲۱۵		*												*	*	*					*	*	*	۱
۸	۲۸۰														*	*	*					*	*	*	۲
۶	۴۱۰														*	*	*					*	*	*	۳
۴	۷۵۰														*	*	*					*	*	*	۴
۵	۲۰۰													*	*	*	*					*	*	*	۵
۴	۱۶۲														*	*	*					*	*	*	۶
۰	۲۰۰														*	*	*					*	*	*	۷
۳	۱۷۰														*	*	*					*	*	*	۸
۱۰	۶۰۰												*		*	*	*					*	*	*	۹
۲	۴۵													*	*	*	*					*	*	*	۱۰
۵	۱۲۰														*	*	*					*	*	*	۱۱
۸	۲۱۰														*	*	*					*	*	*	۱۲
۷	۱۴۰														*	*	*					*	*	*	۱۳
۱۵	۴۰۰	*											*	*	*	*	*					*	*	*	۱۴
۳	۱۸۷													*	*	*	*					*	*	*	۱۵
۲۲	۷۴۰												*	*	*	*	*					*	*	*	۱۶
۲۰	۶۷۵	*												*	*	*	*					*	*	*	۱۷
۱	۱۵۰														*	*	*					*	*	*	۱۸
۲	۲۰۵														*	*	*					*	*	*	۱۹
۰	۲۵۰														*	*	*					*	*	*	۲۰
۵	۲۳۰														*	*	*					*	*	*	۲۱
۴۰	۵۰۰۰	*									*		*	*	*	*	*	*	*			*	*	*	۲۲
-۱	۱۳۰													*	*	*	*					*	*	*	۲۳
۱۳	۲۰۰													*	*	*	*					*	*	*	۲۴
۲	۴۵													*	*	*	*					*	*	*	۲۵
۱۰-۷۸	۴۹۶۸	۰	۹	۷	۰	۱	۱	۱	۰	۰	۲	۰	۱۱	۲	۲	۱۹	۱۵	۴	۰	۰	۰	۵	۱۳	۰	
۷	۱۶۰		*	*		*					*		*	*	*	*	*	*				*	*	*	۱
۵۰۰	۶۰۰		*	*		*					*		*	*	*	*	*	*				*	*	*	۲
۱۵	۸۰۰		*	*		*					*		*	*	*	*	*	*				*	*	*	۳
۱۰۰	۲۰۰	*									*		*	*	*	*	*	*				*	*	*	۴
۱۰	۴۰۰										*		*	*	*	*	*	*				*	*	*	۵
۰	۱۷۰										*		*	*	*	*	*	*				*	*	*	۶
۰	۴۰۰										*		*	*	*	*	*	*				*	*	*	۷
۱	۱۲۰										*		*	*	*	*	*	*				*	*	*	۸
۷	۲۷۰۰	*				*					*		*	*	*	*	*	*				*	*	*	۹
۶۰	۲۷۰۰	*				*					*		*	*	*	*	*	*				*	*	*	۱۰
۶	۱۵۰	*				*					*		*	*	*	*	*	*				*	*	*	۱۱
۵۰	۱۲۰۰	*				*					*		*	*	*	*	*	*				*	*	*	۱۲
۰	۲۱۰۰	*				*					*		*	*	*	*	*	*				*	*	*	۱۳
۵۰	۹۰۰	*				*					*		*	*	*	*	*	*				*	*	*	۱۴
۰	۸	*				*					*		*	*	*	*	*	*				*	*	*	۱۵
۱۵	۲۵۰	*				*					*		*	*	*	*	*	*				*	*	*	۱۶
۰	۰					*					*		*	*	*	*	*	*				*	*	*	۱۷
۵	۲۰۵۰					*					*		*	*	*	*	*	*				*	*	*	۱۸

شماره دفعه آبادی	آبادی	نوع راه آبادی (کدام)	تعداد خانوار	کل جمعیت	جمعیت عمارت بیشتر	جمعیت باسواد	جمعیت شغل	فصاحت عمده کشاورزی							
								زراعت	باغداری	دامداری دامپروری	پرورش طیور				
۱	۲	۳	۴	۵	۶	۷	۸	۹	۱۰	۱۱	۱۲	۱۳	۱۴	۱۵	۱۶
۱۹	فصلت فیج مقلی	۲	۵۴	۲۷۸	۱۹۲	۸۶	۵۶	*	*	*	*	*	*	*	*
۲۰	فصلت فیج علیا	۲	۶۰	۲۹۲	۲۲۵	۱۴۵	۵۹	*	*	*	*	*	*	*	*
۲۱	شیخ جلالی	۲	۱۸	۲۷	۵۷	۲۶	۱۳	*	*	*	*	*	*	*	*
۲۲	صفا	۴	۷	۲۰	۱۸	۵	۶	*	*	*	*	*	*	*	*
۲۳	فصلت تبید	۲	۹	۵۱	۳۴	۶	۹	*	*	*	*	*	*	*	*
۲۴	کشکان مقلی	۴	۱	۸	۵	۰	۱	*	*	*	*	*	*	*	*
۲۵	کشکان علیا	۲	۶	۱۲	۱۷	۴	۹	*	*	*	*	*	*	*	*
۲۶	کل مشک	۲	۷۲	۱۲۰	۹۰	۲۶	۲۲	*	*	*	*	*	*	*	*
۲۷	کماندر و بیه	۴	۲	۱۷	۳۱	۶	۳	*	*	*	*	*	*	*	*
۲۸	کوه سفید	۲	۱۷	۱۱۹	۳۶	۴۶	۱۳	*	*	*	*	*	*	*	*
۲۹	گازر و بیه	۲	۱۲	۱۱۰	۷۸	۵۲	۱۸	*	*	*	*	*	*	*	*
۳۰	گودگزی	۲	۲	۱۱	۹	۳	۱	*	*	*	*	*	*	*	*
۳۱	گورسار و بیه	۲	۲۶	۱۵۱	۸۹	۲۶	۲۶	*	*	*	*	*	*	*	*
۳۲	گنجر	۲	۱۲	۵۷	۳۴	۱۵	۱۲	*	*	*	*	*	*	*	*
۳۳	میار که	۴	۴	۱۶	۳۱	۷	۳	*	*	*	*	*	*	*	*
۳۴	مدروان	۲	۱۷	۳۴۳	۸۰۲	۶۳۱	۵۱	*	*	*	*	*	*	*	*
۳۵	منوکین	۲	۳۱	۵۷	۵۵	۲۲	۱۵	*	*	*	*	*	*	*	*
۳۶	موسی آباد	۲	۱۲	۵۶	۴۸	۲۶	۱۲	*	*	*	*	*	*	*	*
۳۷	منوکی	۲	۳۷	۶۶۹	۶۰۳	۳۶۱	۳۷	*	*	*	*	*	*	*	*
۳۸	بهر بیاد ام	۲	۲	۱۱	۱۱	۴	۵	*	*	*	*	*	*	*	*
دهستان میه بنو بیه															
۱	بیابگلو بیه	۲	۲۱	۱۶۱	۲۰۱	۵۴	۲۲	۱۸	۱۵	۱۸	۴	*	*	*	*
۲	بیزنر بیه	۲	۴۲	۳۱۲	۱۵۱	۷۸	۴۰	*	*	*	*	*	*	*	*
۳	پخته علیان	۲	۴۸	۳۲۵	۱۸۰	۱۰۰	۴۳	*	*	*	*	*	*	*	*
۴	دارنجان	۲	۱۶	۶۷	۵۹	۳۰	۱۲	*	*	*	*	*	*	*	*
۵	دامن آباد	۲	۱۴	۱۸۰	۱۳۵	۶۷	۳۰	*	*	*	*	*	*	*	*
۶	دزدان	۲	۱۴	۲۲۱	۱۷۰	۹۴	۴۸	*	*	*	*	*	*	*	*
۷	رومکین	۲	۷	۳۸	۲۰	۱۰	۱۰	*	*	*	*	*	*	*	*
۸	زمین اشچیر	۲	۲۶	۱۲۶	۹۸	۵۲	۲۴	*	*	*	*	*	*	*	*
۹	میله بنو بیه	۲	۳۵۵	۱۱۴۹	۳۷۸	۴۳۳	۱۷۱	*	*	*	*	*	*	*	*
۱۰	کبیر	۲	۷۷	۳۵۲	۲۷۲	۱۱۹	۷۰	*	*	*	*	*	*	*	*
۱۱	گلومار	۲	۴	۳۱	۱۰	۵	۲	*	*	*	*	*	*	*	*
۱۲	گلبنو بیه	۲	۲۲	۱۱۱	۹۰	۶۴	۶۲	*	*	*	*	*	*	*	*
۱۳	گنجان	۲	۱۹۰	۱۲۱	۶۶۰	۳۶۳	۱۸۵	*	*	*	*	*	*	*	*
۱۴	گودقلعه	۴	۱	۵	۵	۳	۱	*	*	*	*	*	*	*	*
۱۵	گنیز مقلی	۲	۴۶	۲۲۵	۱۷۹	۸۶	۴۵	*	*	*	*	*	*	*	*
۱۶	گنیز علیا	۲	۱۹۸	۹۰۷	۶۶۷	۴۰۳	۱۷۰	*	*	*	*	*	*	*	*
۱۷	هفت دانگ	۴	۱۱	۵۴	۳۷	۱۵	۱۲	*	*	*	*	*	*	*	*
۱۸	هنگر	۲	۲	۷	۵	۱	۲	*	*	*	*	*	*	*	*
دهستان سر مشک															
۱	امفیله مقلی	۲	۱۰	۲۴	۲۸	۶	۹	*	*	*	*	*	*	*	*
۲	افگتو بیه	۲	۴	۱۵	۱۱	۶	۴	*	*	*	*	*	*	*	*
۳	افگتو بیه علیا	۲	۱	۲	۲	۲	۱	*	*	*	*	*	*	*	*
۴	باغ ملان	۲	۵	۳۱	۲۲	۱۰	۴	*	*	*	*	*	*	*	*

کد نوع راه آبادی: ۱ جاده اسفالت، ۲ جاده شوسه، ۳ جاده خاکی، ۴ مارو، ۵ سایر (از اینجا راه آسین، باره آبی، ۵۱ ناخش ۶

تعداد کارگاه و کلاس	۴۲	۵۰	۱۰	۱۰	۰	۴	۰	۲۵	۱	۴۰	۲۰	۱	۲۰	۴	۰	۵	۱	۱	۵۰	۰	۱۴۰۴	۲	۵	۱۰	۶	۱۵	۱۵	۲	۱۰	۱۵۰	۱۰۰	۰	۵۰	۱۰۰۰	۲	۰	۲۰	۶	۰	۱۰۴۱	۱۵	۱	۲	۲۷	۰		
تعداد کلاس	۴۱	۴۰۰۰	۲۰۰۰	۲۲۰	۲۰۰	۵۶۰	۲۳۰۰	۲۵۰۰	۱۵۰	۱۵	۲۰۰۰	۲۲۰	۲۰۰	۱۸۰۰	۵۰۰	۲۵۰	۴۰۰۰	۱۴۰	۲۰۰	۲۰۰۰	۱۵	۲۲۰۰۵۰	۱۱۱۵۰	۲۴۰	۱۰۰۰	۱۷۰	۲۱۲	۲۶۵۰	۵۰۰	۱۵۰	۴۶۲۰	۲۰۰	۲	۱۲۰۰	۵۵۰۰	۶۰	۷۰۰	۱۲۰۰	۱۵۰۰	۱۰۰	۱۵۲۶۸	۱۵۰	۷۵	۵۰۰	۲۰		
تیمبرگاه	۴۰																																														
فرشگاه	۳۹	*	*																																												
دستری به وسایل	۳۸	*	*																																												
تلفن	۳۷																																														
دستری به روزنامه	۳۶																																														
صندوق پست	۳۵																																														
بیمار و ماما	۳۴	*																																													
دانشگاه	۳۳																																														
پرورش	۳۲																																														
خانه بهداشت	۳۱	*																																													
مرکز بهداشتی درمانی	۳۰																																														
غلام	۲۹	*																																													
آموزش و تفریح	۲۸																																														
مدرسه	۲۷																																														
دبستان	۲۶	*	*	*	*	*	*	*	*	*	*	*	*	*	*	*	*	*	*	*	*	*	*	*	*	*	*	*	*	*	*	*	*	*	*	*	*	*	*	*	*	*	*	*	*	*	
برن	۲۵	*	*	*	*	*	*	*	*	*	*	*	*	*	*	*	*	*	*	*	*	*	*	*	*	*	*	*	*	*	*	*	*	*	*	*	*	*	*	*	*	*	*	*	*	*	
آب لوله کشی	۲۴	*																																													
پایگاه	۲۳																																														
مرکز خدمات	۲۲																																														
دفتر خدمات	۲۱																																														
شورای اسلامی	۲۰	*	*	*	*	*	*	*	*	*	*	*	*	*	*	*	*	*	*	*	*	*	*	*	*	*	*	*	*	*	*	*	*	*	*	*	*	*	*	*	*	*	*	*	*	*	
اداره	۱۹	*	*	*	*	*	*	*	*	*	*	*	*	*	*	*	*	*	*	*	*	*	*	*	*	*	*	*	*	*	*	*	*	*	*	*	*	*	*	*	*	*	*	*	*	*	
بنگاه	۱۸																																														
تاریخ	۱۷																																														



شماره ردیف آبادی	آبادی	کد آبادی	نوع راه آبادی (کد)	تعداد خانوار	جمعیت کل	جمعیت عمارت بیشتر	جمعیت باسواد	جمعیت شغل	فعالیت کشاورزی						
									زراعت	باغداری	دامداری دامپروری	پرورش طیور	پرورش گاو ابریشم	پرورش بز و گوسفند	پرورش ماهی
۱	۲	۳	۴	۵	۶	۷	۸	۹	۱۰	۱۱	۱۲	۱۳	۱۴	۱۵	۱۶
۵	باغ میری	۰۹۱۰۵۶		۷	۲۴	۲۲	۴	۷	*	*	*	*	*	*	*
۶	باغ و بیه	۰۹۱۰۵۰		۲۱	۹۳	۶۲	۱۱	۲۱	*	*	*	*	*	*	*
۷	بختین	۰۹۱۰۵۸		۱	۵	۲	۰	۱	*	*	*	*	*	*	*
۸	بیرفت اشبار	۰۹۱۰۶۰		۲۶	۱۱۳	۸۱	۲۷	۲۷	*	*	*	*	*	*	*
۹	بن بلسند	۰۹۱۰۶۱		۱	۲	۲	۰	۱	*	*	*	*	*	*	*
۱۰	بید شیرین	۰۹۱۰۶۶		۷	۳۵	۲۵	۲۰	۱۰	*	*	*	*	*	*	*
۱۱	بیدلنگ	۰۹۱۰۶۷		۵	۲۴	۱۴	۳	۶	*	*	*	*	*	*	*
۱۲	پای زر	۰۹۱۰۶۹		۱۵	۶۳	۴۷	۱۴	۱۶	*	*	*	*	*	*	*
۱۳	پای طاق	۰۹۱۰۷۰		۱۱	۶۶	۴۸	۱۴	۱۳	*	*	*	*	*	*	*
۱۴	تدگو بیه	۰۹۱۰۷۴		۶	۳۲	۲۳	۸	۶	*	*	*	*	*	*	*
۱۵	تینیلو کتیه	۰۹۱۰۷۵		۳	۱۹	۱۵	۷	۲	*	*	*	*	*	*	*
۱۶	تینیلو کتیه هفتلی	۰۹۱۱۵۲		۲	۱۲	۱۰	۳	۲	*	*	*	*	*	*	*
۱۷	جلال آباد	۰۹۱۰۷۶		۲	۷۰	۵۸	۲۱	۱۸	*	*	*	*	*	*	*
۱۸	جوز علی	۰۹۱۰۷۸		۲	۱۵۸	۱۲۶	۷۰	۳۳	*	*	*	*	*	*	*
۱۹	خانتگر ان	۰۹۱۰۸۲		۱	۲	۲	۰	۱	*	*	*	*	*	*	*
۲۰	خاتره رغان	۰۹۱۰۸۲		۱۱	۴۴	۳۱	۱۴	۹	*	*	*	*	*	*	*
۲۱	دره بید	۰۹۱۰۹۱		۱	۵	۲	۰	۱	*	*	*	*	*	*	*
۲۲	دره کیل	۰۹۱۰۹۲		۳	۱۶	۱۴	۱۲	۴	*	*	*	*	*	*	*
۲۳	ده مار ان	۰۹۱۰۹۸		۹	۴۳	۳۵	۱۶	۱۲	*	*	*	*	*	*	*
۲۴	ده نر	۰۹۱۰۹۹		۶	۳۲	۲۱	۸	۶	*	*	*	*	*	*	*
۲۵	رضو بیه	۰۹۱۱۰۰		۶	۲۹	۲۶	۱۵	۴	*	*	*	*	*	*	*
۲۶	زار بر ان	۰۹۱۱۰۵		۱۲	۵۶	۴۶	۱۲	۱۹	*	*	*	*	*	*	*
۲۷	سر چشمه	۰۹۱۱۱۰		۸	۴۲	۳۲	۱۴	۸	*	*	*	*	*	*	*
۲۸	سر هتگر	۰۹۱۱۱۲		۸	۳۲	۲۱	۹	۷	*	*	*	*	*	*	*
۲۹	هغین	۰۹۱۱۰۹		۱۴	۷۱	۵۳	۲۷	۱۶	*	*	*	*	*	*	*
۳۰	سیاه گل	۰۹۱۱۱۷		۱	۱	۱	۰	۱	*	*	*	*	*	*	*
۳۱	سیدمر تفتی	۰۹۱۱۱۸		۱۰	۴۷	۳۸	۱۵	۱۳	*	*	*	*	*	*	*
۳۲	علی آباد	۰۹۱۱۲۲		۳	۱۳	۸	۴	۲	*	*	*	*	*	*	*
۳۳	کاروان آباد	۰۹۱۱۲۴		۳	۱۵	۹	۲	۴	*	*	*	*	*	*	*
۳۴	کتاجنی	۰۹۱۱۲۵		۵	۲۱	۱۸	۱۱	۵	*	*	*	*	*	*	*
۳۵	کتگری	۰۹۱۱۳۱		۵۳	۲۵۳	۱۸۲	۷۲	۵۴	*	*	*	*	*	*	*
۳۶	گل و چار	۰۹۱۱۳۶		۱۲	۶۲	۴۸	۳۰	۱۳	*	*	*	*	*	*	*
۳۷	گل و گازر	۰۹۱۱۳۷		۱	۲	۲	۱	۱	*	*	*	*	*	*	*
۳۸	گل و مشان	۰۹۱۱۳۸		۱۰	۴۱	۲۹	۱۲	۹	*	*	*	*	*	*	*
۳۹	گودر اهن	۰۹۱۱۴۰		۱	۴	۴	۲	۱	*	*	*	*	*	*	*
۴۰	مرین	۰۹۱۱۴۵		۳	۱۰	۷	۵	۳	*	*	*	*	*	*	*
۴۱	ملکی	۰۹۱۱۴۸		۳	۱۵	۱۳	۲	۳	*	*	*	*	*	*	*
۴۲	هستمو بیه	۰۹۱۱۵۰		۳	۴۳	۳۵	۱۲	۱۲	*	*	*	*	*	*	*
۴۳	هنز ا	۰۹۱۱۵۱		۱	۹۳۰	۷۲۷	۳۳۳	۲۰۸	*	*	*	*	*	*	*
	بخش مرکزی			۱۱۸۲۲	۵۹۶۵۷	۴۶۶۱۸	۲۴۵۳۳	۱۱۶۶۳							
	دهستان ارزو بیه			۲۳۹۹	۱۲۸۰۶	۹۵۸۶	۴۸۰۱	۲۴۳۶							
۱	ابیدر گوست	۰۹۰۱۷۴		۲	۱۷	۱۲	۳	۵							
۲	ابنرم	۰۹۰۰۵۱		۲	۱۵۴	۱۰۵	۴۷	۳۵							

کد نوع راه آبادی: ۱ جاده اسفالت، ۲ جاده شوسه، ۳ جاده خاکی، ۴ مارو، ۵ سایر (اینگاه راه آسین یا راه آبی)، ۵ نا مشخص

تعداد گاو و گوساله	تعداد گوسفند و بز	تیموگاه بزرگ آلات کش درزی	فروشگاه تعاونی	دستری به سید تقی عمیری درزی	تلفون	دستری به روزنامه و مجله آرا باری	صدوق پست	بیمار و دامای دروسایی	دانشگاه کیمیا و پزشکی	پزشک	خانه بهداشت	مرکز بهداشتی درونی	حمام	آموزش باغبانی و کاردستی	مدرسه راهنمایی	دوبستان	برق	آب لوله کشی	پایگاه تعاونی پنبه	مرکز خدمات دروسایی	دفتر جهاد سازندگی	شورای اسلامی دروسایی	امکان مذبحی سلمانان	مبلغ مذبحی سلمانان	شاره روئین آبادی	
۴۲	۴۱	۴۰	۳۹	۳۸	۳۷	۳۶	۳۵	۳۴	۳۳	۳۲	۳۱	۳۰	۲۹	۲۸	۲۷	۲۶	۲۵	۲۴	۲۳	۲۲	۲۱	۲۰	۱۹	۱۸	۱۷	
۷	۱۵۰																								۵	
۵۰	۲۵۰															*									۶	
۲۰	۲۰۰															*									۷	
۲۰	۱۰۰															*									۸	
۲	۱۵		*																						۹	
۰	۷۰			*									*												۱۰	
۲	۵۰			*																					۱۱	
۷	۱۱۰			*																					۱۲	
۱۰	۲۷۰			*																					۱۳	
۸	۵۵۰															*									۱۴	
۲	۲۲۰															*									۱۵	
۲	۱۲۰															*									۱۶	
۳	۱۵۰															*									۱۷	
۱۲	۱۰۰۰					*										*								*	۱۸	
۱	۰															*									۱۹	
۱۰۰	۴۵۰		*	*												*						*	*	*	۲۰	
۲۰	۱۷۰			*												*						*	*	*	۲۱	
۰	۵۰۰															*						*	*	*	۲۲	
۴	۱۰۰															*						*	*	*	۲۳	
۱۰	۲۹۰															*						*	*	*	۲۴	
۳	۴۰															*						*	*	*	۲۵	
۱۱	۱۲۰			*												*						*	*	*	۲۶	
۱۰	۵۰۰															*						*	*	*	۲۷	
۲۰۰	۲۵۰۰			*				*								*						*	*	*	۲۸	
۲۰	۵۶۰															*						*	*	*	۲۹	
۱	۰															*						*	*	*	۳۰	
۵	۹۰															*						*	*	*	۳۱	
۰	۲۰															*						*	*	*	۳۲	
۱	۸۰															*						*	*	*	۳۳	
۰	۲۵															*						*	*	*	۳۴	
۲۰۰	۱۵۰۰		*	*							*		*	*	*	*	*	*	*	*	*	*	*	*	۳۵	
۱۰	۱۵۰															*						*	*	*	۳۶	
۱۲	۲۳۰															*						*	*	*	۳۷	
۲	۱۰۰															*						*	*	*	۳۸	
۱۰	۲۰۰															*						*	*	*	۳۹	
۵	۶۰															*					*	*	*	*	۴۰	
۲	۶۰															*						*	*	*	۴۱	
۰	۱۰۳															*						*	*	*	۴۲	
۲۰۰	۲۰۰۰		*				*			*	*	*	*	*	*	*	*	*	*	*	*	*	*	*	*	۴۳
۶۶۱۶	۳۱۶۶	۳	۳۸	۳۸	۶	۰	۲۲	۱۰	۶۲	۸	۱۲	۰	۳۶	۲۸	۷۸	۲۲	۳۳	۲۱	۱	۶	۸	۲۸	۱۷	۲۸	۲۸	
۶۵۸۲	۶۸۱۰۵	۲	۳۱	۳۱	۱	۰	۱۰	۳	۳۱	۳	۳	۵	۷	۷	۵	۲۲	۷۲	۸	۱	۳	۳	۱۸	۶۱	۶۱	۶۱	
۰	۶۰۰															*						*	*	*	۱	
۳	۲۲		*																						۲	

شماره دفتر آبادی	آبادی	کد آبادی	نوع راه آبادی (کد)	تعداد خانوار	کل جمعیت	جمعیت عمال بیشتر	جمعیت باسواد	جمعیت شغل	فعالیت عمده کشاورزی							
									۱۰	۱۱	۱۲	۱۳	۱۴	۱۵	۱۶	
۲	ابراهیم آباد دشتگیر	۰۹۰۰۵۲	۲	۱۷	۹۱	۸۰	۴۵	۲۲	*	*	*	*	*	*	*	*
۴	ادوری	۰۹۰۰۵۶	۲	۱	۲	۲	۰	۱	*	*	*	*	*	*	*	*
۵	ارزو بیله	۰۹۰۰۵۷	۲	۵۱	۲۹۴	۲۲۸	۱۲۲	۵۴	*	*	*	*	*	*	*	*
۶	امتداد اکبر احمدی	۰۹۰۰۵۹	۲	۴	۲۰	۱۴	۴	۴	*	*	*	*	*	*	*	*
۷	اله آباد	۰۹۰۰۶۱	۲	۲	۱۳	۸	۲	۲	*	*	*	*	*	*	*	*
۸	تلمبه امیریه	۰۹۰۰۶۸	۲	۹	۴۵	۳۵	۱۴	۱۱	*	*	*	*	*	*	*	*
۹	تلمبه ایزدی	۰۹۰۰۶۹	۲	۲	۱۵	۱۲	۵	۳	*	*	*	*	*	*	*	*
۱۰	تلمبه حاجی	۰۹۰۰۷۱	۲	۱۲	۷۸	۶۱	۳۲	۱۸	*	*	*	*	*	*	*	*
۱۱	تلمبه حسن خان کوه زاده	۰۹۰۰۷۲	۲	۲	۱۲	۱۰	۶	۴	*	*	*	*	*	*	*	*
۱۲	تلمبه خدایار	۰۹۰۰۷۲	۲	۲	۱۰	۱۰	۳	۱۰	*	*	*	*	*	*	*	*
۱۳	تلمبه خوارزمی	۰۹۰۰۷۴	۲	۴	۱۶	۹	۲	۳	*	*	*	*	*	*	*	*
۱۴	تلمبه دامنه تیرفت	۰۹۰۰۷۵	۲	۸	۴۵	۳۸	۶	۶	*	*	*	*	*	*	*	*
۱۵	تلمبه دولت آباد	۰۹۰۱۷۲	۲	۶	۳۲	۱۹	۶	۷	*	*	*	*	*	*	*	*
۱۶	تلمبه زندیه	۰۹۰۰۷۶	۲	۶	۳۸	۲۶	۱۵	۷	*	*	*	*	*	*	*	*
۱۷	تلمبه غریبی	۰۹۰۰۷۷	۲	۲	۲۰	۱۸	۵	۵	*	*	*	*	*	*	*	*
۱۸	تلمبه غیر ازیه	۰۹۰۰۷۸	۲	۲	۷	۴	۱	۲	*	*	*	*	*	*	*	*
۱۹	تلمبه عباس انارکی	۰۹۰۰۷۹	۲	۱	۳	۳	۲	۲	*	*	*	*	*	*	*	*
۲۰	تلمبه فتحعلی خان	۰۹۰۰۷۰	۲	۸	۳۸	۲۸	۱۲	۱۱	*	*	*	*	*	*	*	*
۲۱	تلمبه کریم خان زند	۰۹۰۰۸۱	۲	۲	۱۱	۴	۰	۲	*	*	*	*	*	*	*	*
۲۲	تلمبه مرادحاصل	۰۹۰۰۸۲	۲	۱	۱	۱	۰	۱	*	*	*	*	*	*	*	*
۲۳	تشیولوه	۰۹۰۰۸۴	۲	۵	۱۵	۱۰	۱	۵	*	*	*	*	*	*	*	*
۲۴	توکل آباد	۰۹۰۰۸۵	۲	۱	۵	۵	۰	۴	*	*	*	*	*	*	*	*
۲۵	چنته آباد	۰۹۰۰۸۷	۲	۴۲	۲۲۱	۱۶۷	۷۶	۴۳	*	*	*	*	*	*	*	*
۲۶	چهل دستکاه کفتو و سعت	۰۹۰۰۹۱	۲	۲	۱۱	۷	۲	۴	*	*	*	*	*	*	*	*
۲۷	چیل آباد	۰۹۰۰۹۲	۲	۱۸	۸۲	۵۸	۲۱	۱۹	*	*	*	*	*	*	*	*
۲۸	حسن آباد	۰۹۰۰۹۴	۲	۱۵	۷۸	۵۵	۲۰	۱۱	*	*	*	*	*	*	*	*
۲۹	حسن آباد قراری	۰۹۰۰۹۵	۲	۲	۱۱	۶	۱	۲	*	*	*	*	*	*	*	*
۳۰	حسین آباد	۰۹۰۰۹۶	۲	۷۶	۴۲۹	۳۴۷	۲۰۴	۷۹	*	*	*	*	*	*	*	*
۳۱	دبیر آباد	۰۹۰۰۹۷	۲	۸۳	۴۱۰	۳۰۷	۱۲۳	۷۶	*	*	*	*	*	*	*	*
۳۲	خرم آباد	۰۹۰۰۹۸	۲	۳۷	۱۹۱	۱۴۲	۷۱	۴۴	*	*	*	*	*	*	*	*
۳۳	دشت خرم	۰۹۰۱۸۰	۲	۱۲	۵۸	۴۴	۱۷	۹	*	*	*	*	*	*	*	*
۳۴	دولت آباد	۰۹۰۱۰۰	۲	۳۰۸	۱۶۳۱	۱۲۵۹	۷۱۷	۳۰۳	*	*	*	*	*	*	*	*
۳۵	ده شیخ	۰۹۰۱۰۱	۲	۵۲	۲۳۲	۱۷۷	۴۰	۴۹	*	*	*	*	*	*	*	*
۳۶	رحمت آباد	۰۹۰۱۰۴	۲	۶	۳۲	۲۲	۱۰	۶	*	*	*	*	*	*	*	*
۳۷	سرگز ماهاشی	۰۹۰۱۰۶	۲	۱۱	۵۲	۳۸	۱۴	۹	*	*	*	*	*	*	*	*
۳۸	سرگز گدری	۰۹۰۱۰۷	۲	۶	۴۲	۲۷	۱۳	۵	*	*	*	*	*	*	*	*
۳۹	سعید آباد قراری	۰۹۰۱۰۸	۲	۱	۷	۵	۰	۱	*	*	*	*	*	*	*	*
۴۰	سلطان آباد	۰۹۰۱۰۹	۲	۲۳۴	۱۲۶۲	۹۶۲	۴۱۱	۲۱۴	*	*	*	*	*	*	*	*
۴۱	سور هندی	۰۹۰۱۱۲	۲	۲	۶	۴	۲	۲	*	*	*	*	*	*	*	*
۴۲	شاد آب	۰۹۰۱۱۲	۲	۱۴	۷۱	۵۲	۱۵	۱۷	*	*	*	*	*	*	*	*
۴۳	شاه ماران	۰۹۰۱۱۴	۲	۲۱۳	۱۱۵۰	۸۶۱	۴۸۹	۲۱۴	*	*	*	*	*	*	*	*
۴۴	شرکت تولید تعاونی و ستایی سلطان اب	۰۹۰۱۱۵	۲	۱	۲	۲	۰	۱	*	*	*	*	*	*	*	*
۴۵	غورک	۰۹۰۱۱۶	۲	۲	۱۵	۱۴	۲	۵	*	*	*	*	*	*	*	*
۴۶	شهر کور و ستایی شاه ماران	۰۹۰۱۱۷	۲	۵۷	۳۱۶	۲۲۱	۱۵۹	۶۰	*	*	*	*	*	*	*	*
۴۷	عباس آباد	۰۹۰۱۲۰	۲	۱۵	۶۴	۵۶	۲۷	۱۳	*	*	*	*	*	*	*	*

کد نوع راه آبادی: ۱ جاده اسفالت، ۲ جاده خاکی، ۳ ماره، ۴ سایر (اینگاه راه آهن یا راه آبی)، ۵ ناشخص

تعداد گاو و گوساله	تعداد گوسفند بز	تعمیرگاه ماشین آلات شادری	فروشگاه تعاونی	دستری پرورش و تولید عمومی زراعتی	تخصیص	دستری پرورش و تولید عمومی زراعتی	صندوق پست	بیمار و مامای روستایی	دانشگاه کبیرین دینگری	پزشک	خانه بهداشت	مرکز بهداشتی درمانی	حمام	آموزش تخصصی بودا آموزی	مدرسه راهنمایی	دبستان	برق	آب لوله کشی	پایگاه تعاونی بیج	مرکز خدمات روستایی	دفتر جهاد سازندگی	شورای اسلامی روستایی	امکن مذهبی سلمانان	بنیاد مذهبی سلمانان	شماره ردیف آبادی
۴۲																									۲
۱	۲			*				*					*												۳
۲	۱۲۰																								۴
۱۵۰	۲۵۰۰																								۵
۲	۲۰								*																۶
۱	۲۰																								۷
۲	۲۰۰			*					*																۸
۲۵	۴۰۰								*																۹
۲۰	۲۰۰۰								*																۱۰
۲	۲۰۰								*																۱۱
۰	۸۰۰								*																۱۲
۰	۲۰۰								*																۱۳
۵	۱۵۰			*					*																۱۴
۰	۱۰۰۰								*																۱۵
۲	۲۰۰								*																۱۶
۰	۴۰			*					*																۱۷
۰	۰								*																۱۸
۰	۰			*					*																۱۹
۰	۱۸۰۰			*					*																۲۰
۴	۲۲۰								*																۲۱
۰	۰								*																۲۲
۰	۳۰۰								*																۲۳
۲	۵۰۰								*																۲۴
۳۰	۱۰۵۰		*						*														*		۲۵
۲	۵۰								*																۲۶
۰	۲۰۰								*																۲۷
۱۰	۱۰۰۰			*					*																۲۸
۰	۱۰								*																۲۹
۲۵۰	۲۰۰		*	*				*	*													*	*	*	۳۰
۱۰۰	۹۵۰		*	*				*	*													*	*	*	۳۱
۱۵	۱۰۰۰		*	*				*	*													*	*	*	۳۲
۴	۲۰۰		*	*				*	*													*	*	*	۳۳
۱۰۰۰	۵۰۰۰		*	*	*			*	*									*	*	*	*	*	*	*	۳۴
۳۰	۴۰۰		*	*				*	*									*	*	*	*	*	*	*	۳۵
۰	۹۰۰		*	*				*	*									*	*	*	*	*	*	*	۳۶
۰	۲۰۰۰		*	*				*	*									*	*	*	*	*	*	*	۳۷
۰	۸۵۰		*	*				*	*									*	*	*	*	*	*	*	۳۸
۱	۰		*	*				*	*									*	*	*	*	*	*	*	۳۹
۴۰۰	۲۰۰۰		*	*				*	*									*	*	*	*	*	*	*	۴۰
۱۰	۱۶۰۰		*	*				*	*									*	*	*	*	*	*	*	۴۱
۰	۲۰۰		*	*				*	*									*	*	*	*	*	*	*	۴۲
۸۰۰	۲۸۰۰		*	*	*			*	*	*								*	*	*	*	*	*	*	۴۳
۰	۴		*	*				*	*									*	*	*	*	*	*	*	۴۴
۳	۱۵۰۰		*	*				*	*									*	*	*	*	*	*	*	۴۵
۱۰۰	۸۰۰		*	*				*	*									*	*	*	*	*	*	*	۴۶
۵۰	۴۰۰		*	*				*	*									*	*	*	*	*	*	*	۴۷

کتابخانه مرکز آمار ایران  
 شماره ۹۹۱۳۰۰۰

شماره ردیف آبادی	آبادی	کده آبادی	نوع راه آبادی (کده)	تعداد خانوار	جمعیت کل	جمعیت عسالو بیشتر	جمعیت باسواد	جمعیت ثلث	فعالیت کشاورزی						
									زراعت	باغداری	دامداری دامپروری	پرورش طیور	پرورش گاو ابریشم	پرورش بز و گوسفند	پرورش ماهی
۱	۲	۳	۴	۵	۶	۷	۸	۹	۱۰	۱۱	۱۲	۱۳	۱۴	۱۵	۱۶
۴۸	عباس آباد مرکزی	۰۹۰۱۲۱	۲	۲	۲	۲	۲	۲	*	*	*	*	*	*	*
۴۹	علی آباد تختخواجه	۰۹۰۱۲۲	۲	۲	۱۶۸	۱۱۸	۵۹	۲۸	*	*	*	*	*	*	*
۵۰	علی آباد خم شیرین	۰۹۰۱۲۴	۲	۲۵	۲۰۷	۱۴۲	۵۱	۴۷	*	*	*	*	*	*	*
۵۱	علی آباد قطب الدین	۰۹۰۱۲۵	۲	۱۶	۸۶	۶۲	۳۰	۱۹	*	*	*	*	*	*	*
۵۲	قایم آباد	۰۹۰۱۲۰	۲	۱۱	۶۹	۵۴	۲۷	۱۵	*	*	*	*	*	*	*
۵۳	قلعه نو	۰۹۰۱۳۲	۲	۵۵	۲۸۲	۱۹۸	۸۴	۳۴	*	*	*	*	*	*	*
۵۴	قنات سفید مورتور ابگرم	۰۹۰۱۳۴	۲	۲۵	۱۳۷	۹۶	۵۰	۲۴	*	*	*	*	*	*	*
۵۵	کریم آباد	۰۹۰۱۳۷	۴	۶	۲۲	۲۰	۷	۴	*	*	*	*	*	*	*
۵۶	کده گیزی	۰۹۰۱۳۸	۲	۷	۲۴	۱۷	۵	۶	*	*	*	*	*	*	*
۵۷	محمد آباد	۰۹۰۱۴۲	۲	۷۷	۴۴۰	۳۲۸	۱۷۹	۷۴	*	*	*	*	*	*	*
۵۸	محمد آباد	۰۹۰۱۴۳	۲	۷۶	۳۸۴	۲۹۱	۱۲۷	۶۹	*	*	*	*	*	*	*
۵۹	مزرعه ابراهیم آباد	۰۹۰۱۷۶	۲	۹	۳۷	۲۹	۸	۱۰	*	*	*	*	*	*	*
۶۰	مورتور اله آباد سلطان	۰۹۰۱۴۶	۲	۸	۳۸	۲۹	۱۲	۸	*	*	*	*	*	*	*
۶۱	مورتور بلوچها	۰۹۰۱۴۷	۲	۱۸	۱۰۰	۶۸	۳۰	۲۰	*	*	*	*	*	*	*
۶۲	مورتور پشتکوشیه	۰۹۰۱۷۷	۳	۱	۶	۲	۰	۱	*	*	*	*	*	*	*
۶۳	مورتور حسین نیکویی	۰۹۰۱۴۹	۲	۳	۱۳	۱۲	۷	۳	*	*	*	*	*	*	*
۶۴	مورتور زرگرها	۰۹۰۱۵۰	۲	۲۰	۱۰۹	۸۱	۳۲	۲۳	*	*	*	*	*	*	*
۶۵	مورتور زرگرها ۲	۰۹۰۱۵۱	۲	۱۶	۸۳	۶۰	۱۶	۱۸	*	*	*	*	*	*	*
۶۶	مورتور سنگی	۰۹۰۱۵۲	۲	۵	۴۱	۳۶	۱۱	۷	*	*	*	*	*	*	*
۶۷	مورتور شهید او دحاتی	۰۹۰۱۵۳	۲	۱۰	۵۶	۴۰	۱۷	۱۲	*	*	*	*	*	*	*
۶۸	مورتور غرابی	۰۹۰۱۵۴	۲	۳	۱۴	۹	۱	۲	*	*	*	*	*	*	*
۶۹	مورتور گروه ۵ خرد اد	۰۹۰۱۵۶	۲	۷	۴۱	۲۹	۱۸	۸	*	*	*	*	*	*	*
۷۰	مورتور مرادزاده	۰۹۰۱۵۷	۲	۱	۲	۲	۰	۱	*	*	*	*	*	*	*
۷۱	مورتور هایب آباد مستضعفان	۰۹۰۱۷۹	۲	۱	۳	۲	۱	۱	*	*	*	*	*	*	*
۷۲	مورتور ۲۲ بهمن	۰۹۰۱۵۹	۲	۱	۴	۲	۰	۱	*	*	*	*	*	*	*
۷۳	مورتور ۲۲ خرد اد	۰۹۰۱۶۰	۲	۱۶	۶۰	۴۵	۱۶	۱۳	*	*	*	*	*	*	*
۷۴	مورتور ۱۷ مهر یور	۰۹۰۱۶۱	۲	۱۳	۷۶	۴۹	۱۹	۱۱	*	*	*	*	*	*	*
۷۵	موردز بیه	۰۹۰۱۶۲	۲	۱۱	۴۸	۴۲	۲۷	۱۱	*	*	*	*	*	*	*
۷۶	مهر آباد	۰۹۰۱۶۴	۳	۱	۹	۸	۱	۱	*	*	*	*	*	*	*
۷۷	ناصریه	۰۹۰۱۷۸	۲	۱۸	۱۰۲	۸۱	۳۸	۱۸	*	*	*	*	*	*	*
۷۸	ناصر آباد	۰۹۰۱۶۶	۲	۶	۱۶	۱۲	۳	۵	*	*	*	*	*	*	*
۷۹	ونیل آباد	۰۹۰۱۶۸	۲	۴۱۶	۲۳۵۲	۱۷۴۶	۹۹۷	۴۴۲	*	*	*	*	*	*	*
۸۰	۲۲ بهمن	۰۹۰۱۷۱	۲	۱۲	۷۲	۵۲	۲۰	۱۵	*	*	*	*	*	*	*
۸۱	دستگاه گفت و صنعت	۰۹۰۱۷۲	۲	۵۷	۳۴۷	۲۶۸	۱۴۰	۶۲	*	*	*	*	*	*	*
دهستان بزنجان															
۱	اران علیا	۰۹۰۳۰۱	۲	۱۷	۹۱	۷۲	۳۱	۱۶	*	*	*	*	*	*	*
۲	انگروه	۰۹۰۳۹۸	۲	۱	۲	۲	۰	۱	*	*	*	*	*	*	*
۳	امرو د بیه	۰۹۰۳۰۲	۲	۲۹	۱۴۵	۱۱۰	۶۳	۲۶	*	*	*	*	*	*	*
۴	انجركه	۰۹۰۳۰۴	۱	۷۶	۳۷۲	۲۸۸	۱۶۷	۶۴	*	*	*	*	*	*	*
۵	اهویه	۰۹۰۳۰۶	۲	۱۸۷	۹۳۳	۷۲۵	۴۴۶	۱۶۹	*	*	*	*	*	*	*
۶	بیاض خرو بیه	۰۹۰۳۱۱	۲	۶۱	۳۴۹	۲۶۵	۱۴۳	۵۶	*	*	*	*	*	*	*
۷	بدوبیه	۰۹۰۳۱۲	۲	۷	۲۳	۱۵	۲	۶	*	*	*	*	*	*	*
۸	بیرکشان سفلی	۰۹۰۳۱۵	۲	۱۴	۶۲	۴۷	۲۷	۱۴	*	*	*	*	*	*	*
۹	بیرکشان علیا	۰۹۰۳۱۶	۲	۲۳	۱۱۷	۸۶	۴۸	۱۶	*	*	*	*	*	*	*

کد نوع راه آبادی: ۱ جاده انشعاب، ۲ جاده شوسه، ۳ جاده خاکی، ۴ مارو، ۵ سایر (اینگاه راه آهن یا راه آبی)، ۵۰ ناشخص

تعداد گاو و گوساله	تعداد گوسفند و بز	تعمیرگاه ماشین آلات کشاورزی	فروشگاه تعاونی	دستری بوسیله نقدی برای آبروی	تلفن	دستری به روزنامه مجوز آبروی	صندوق پست	بیمار و دامای روستایی	دانشگاه کشیکوین ابروی	پزشک	خانه بهداشت	مرکز بهداشتی درمانی	حمام	آموزش و تفریح سرود آبروی	مدیر در انجمنی	دبستان	برنج	آب لوله کشی	پایگاه خدمات بروج	مرکز خدمات روستایی	دفتر بهداشت آبروی	شورای اسلامی روستایی	اداره پزشکی کلمانان	بنج مذکی کلمانان	شماره در دفتر آبروی	
۴۲	۴۱	۴۰	۳۹	۳۸	۳۷	۳۶	۳۵	۳۴	۳۳	۳۲	۳۱	۳۰	۲۹	۲۸	۲۷	۲۶	۲۵	۲۴	۲۳	۲۲	۲۱	۲۰	۱۹	۱۸	۱۷	
۰	۳			*									*												۴۸	
۱۵	۳۰۰															*									۴۹	
۱۰	۲۰۰۰															*									۵۰	
۱۴	۱۰۰۰															*									۵۱	
۴	۵۵۰			*					*							*									۵۲	
۵۰	۳۰۰		*				*									*								*	۵۳	
۲۰	۴۵۰		*													*								*	۵۴	
۰	۰																								۵۵	
۶	۵۰۰																								۵۶	
۱۰۰	۱۱۰۰						*									*									۵۷	
۷۰	۱۶۵۰												*	*		*								*	۵۸	
۲۰	۲۱۵۰	*		*					*							*							*	*	۵۹	
۷	۸۵۰															*									۶۰	
۷	۷۵۵۰								*							*									۶۱	
۲	۲۲۵								*							*									۶۲	
۰	۲۱۰			*												*									۶۳	
۱	۲۵۰۰			*												*									۶۴	
۰	۱۰۰۰			*												*									۶۵	
۴	۳۳۰															*									۶۶	
۸	۱۰۰															*									۶۷	
۰	۲۷۰			*												*									۶۸	
۱۲	۷۰															*									۶۹	
۰	۵۵															*									۷۰	
۴	۲۵						*		*							*									۷۱	
۲	۵۰															*									۷۲	
۱	۴۰۰															*									۷۳	
۷	۳۰۰															*									۷۴	
۰	۱۲۰															*									۷۵	
۲	۷۰															*									۷۶	
۱۵	۶۰۰			*												*									۷۷	
۳	۱۳۰								*							*									۷۸	
۴۰۰	۲۲۰۰	*	*	*	*	*	*	*	*	*	*	*	*	*	*	*	*	*	*	*	*	*	*	*	*	۷۹
۲۰	۴۰۰															*									۸۰	
۰	۱۵۰															*									۸۱	
۴۳۶	۲۲۲۰۷	*	۹	۵	۱	۰	۲	۰	۰	۰	۴	۱	۶	۲	۷	۱۸	۱۶	۱	۰	۰	۱	۵	۱۱	۶	۱	۲
۰	۱۱۰۰												*	*	*	*	*	*	*	*	*	*	*	*	*	۳
۰	۱۷			*									*	*	*	*	*	*	*	*	*	*	*	*	*	۴
۱	۱۵۵۰		*		*		*				*	*	*	*	*	*	*	*	*	*	*	*	*	*	*	۵
۶۰	۲۰۰۰		*		*		*				*	*	*	*	*	*	*	*	*	*	*	*	*	*	*	۶
۲۳	۱۶۷۰		*	*			*				*	*	*	*	*	*	*	*	*	*	*	*	*	*	*	۷
۲۰	۳۰۰															*						*	*	*	۸	
۰	۲۲۰															*						*	*	*	۹	
۳۵	۶۴۰												*	*	*	*	*	*	*	*	*	*	*	*	*	۸
۳۰	۱۷۰۰												*	*	*	*	*	*	*	*	*	*	*	*	*	۹

شماره روستای آبادی	آبادی	نوع راه آبادی (کد)	تعداد خانوار	کل جمعیت	جمعیت عساکر بیشتر	جمعیت باسواد	جمعیت مثل	فعالیت کشاورزی						
								۱۰. زراعت	۱۱. باغداری	۱۲. دامداری دامپروری	۱۳. پرورش طیور	۱۴. پرورش گاو ابریشم	۱۵. پرورش بز و گوسفند	۱۶. پرورش ماهی
۱۰	بیز شجان	۰۹۰۳۱۷	۶	۴۱۵۰	۲۲۹۶	۲۳۰۷	۲۰۵	*	*	*	*	*	*	*
۱۱	بیتقان	۰۹۰۳۱۹	۲	۶۹۵	۵۸۵	۲۷۲	۱۴۱	*	*	*	*	*	*	*
۱۲	بیردان	۰۹۰۳۲۲	۳	۲۹۸	۲۲۷	۱۴۲	۶۲	*	*	*	*	*	*	*
۱۳	تاج آباد	۰۹۰۳۲۵	۳	۲۵۸	۱۸۸	۹۸	۵۸	*	*	*	*	*	*	*
۱۴	تلخه چار	۰۹۰۳۲۸	۳	۱۲۵	۹۰	۵۸	۵۱	*	*	*	*	*	*	*
۱۵	تیر کمان	۰۹۰۳۲۲	۳	۴۰	۲۹	۷	۱۰	*	*	*	*	*	*	*
۱۶	خانکوشیه	۰۹۰۳۲۵	۲	۲۱۲	۱۵۵	۶۸	۳۱	*	*	*	*	*	*	*
۱۷	داع جهانشاهی	۰۹۰۳۲۷	۲	۲۲	۲۱	۶	۸	*	*	*	*	*	*	*
۱۸	در پهن	۰۹۰۳۲۸	۳	۴۹	۳۷	۱۶	۸	*	*	*	*	*	*	*
۱۹	ده سالار	۰۹۰۳۴۰	۳	۴	۴	۲	۱	*	*	*	*	*	*	*
۲۰	ده گنجی	۰۹۰۳۴۲	۳	۱۱	۱۱	۱	۳	*	*	*	*	*	*	*
۲۱	ده لانه	۰۹۰۳۴۴	۳	۳	۳	۰	۲	*	*	*	*	*	*	*
۲۲	ده شایی	۰۹۰۳۴۵	۲	۲۷۲	۲۲۵	۱۲۸	۵۵	*	*	*	*	*	*	*
۲۳	رودخانه سرخ	۰۹۰۳۴۹	۳	۵۰	۴۰	۲۷	۷	*	*	*	*	*	*	*
۲۴	زر جان	۰۹۰۳۵۰	۳	۲۷	۱۷	۸	۶	*	*	*	*	*	*	*
۲۵	زرد تریبیه	۰۹۰۳۵۱	۳	۲۵۷	۱۹۱	۱۰۳	۵۱	*	*	*	*	*	*	*
۲۶	زمان آباد	۰۹۰۳۵۲	۳	۱۹۶	۱۴۶	۸۴	۳۹	*	*	*	*	*	*	*
۲۷	سراج آباد	۰۹۰۳۵۵	۳	۶۸	۵۴	۲۲	۱۷	*	*	*	*	*	*	*
۲۸	سر کبیران	۰۹۰۳۵۷	۳	۱۷	۱۷	۶	۲	*	*	*	*	*	*	*
۲۹	شریک آباد	۰۹۰۳۶۰	۳	۲۴	۲۱	۱۱	۶	*	*	*	*	*	*	*
۳۰	شورباز علیا	۰۹۰۳۶۲	۳	۲۴۲	۲۵۶	۱۲۷	۶۶	*	*	*	*	*	*	*
۳۱	قنات سینه	۰۹۰۳۶۹	۳	۳۴	۲۲	۲	۷	*	*	*	*	*	*	*
۳۲	قنات مروان	۰۹۰۳۷۲	۳	۲۱	۲۰	۱۳	۶	*	*	*	*	*	*	*
۳۳	کاسکوشیه	۰۹۰۳۷۳	۱	۸	۵	۲	۲	*	*	*	*	*	*	*
۳۴	کوران	۰۹۰۳۷۵	۳	۱۲	۱۰	۲	۳	*	*	*	*	*	*	*
۳۵	گهتویبیه	۰۹۰۳۷۸	۳	۸۵	۶۲	۲۶	۱۹	*	*	*	*	*	*	*
۳۶	گور اندخته	۰۹۰۳۷۹	۳	۲۱	۱۸	۴	۶	*	*	*	*	*	*	*
۳۷	مشکستان	۰۹۰۳۸۲	۳	۱۱۵	۸۳	۵۰	۲۳	*	*	*	*	*	*	*
۳۸	نمزداد	۰۹۰۳۸۸	۳	۲۸۱	۲۰۵	۱۰۸	۴۰	*	*	*	*	*	*	*
۳۹	شیر و قلم برق	۰۹۰۳۸۹	۱	۱	۱	۱	۱	*	*	*	*	*	*	*
	دهستان جمیل آباد		۲۰۸	۱۰۵۶	۸۴۲	۴۳۶	۲۰۶	۱۷	۱۶	۱۷	۲	۰	۲	۰
۱	باغویبیه	۰۹۰۴۸۶	۳	۳۵	۲۶	۱۴	۸	*	*	*	*	*	*	*
۲	بیشان	۰۹۰۴۸۷	۳	۱۷	۱۷	۷	۶	*	*	*	*	*	*	*
۳	بیردگران	۰۹۰۴۸۹	۳	۱۶	۱۵	۵	۵	*	*	*	*	*	*	*
۴	بیرد مهر	۰۹۰۴۹۰	۳	۵۲	۴۱	۱۳	۸	*	*	*	*	*	*	*
۵	پلنگ آباد	۰۹۰۴۹۱	۳	۱۷	۱۶	۲۵	۲۰	*	*	*	*	*	*	*
۶	جمال آباد	۰۹۰۴۹۲	۳	۵۳	۴۰	۲۰	۸	*	*	*	*	*	*	*
۷	جمیل آباد	۰۹۰۴۹۳	۳	۶	۴	۱	۱	*	*	*	*	*	*	*
۸	خرمشاهی	۰۹۰۴۹۷	۳	۴۴	۱۱	۴	۳	*	*	*	*	*	*	*
۹	دغان	۰۹۰۴۹۹	۳	۷۲	۳۲۷	۲۰۲	۷۵	*	*	*	*	*	*	*
۱۰	ده رضا	۰۹۰۵۰۲	۳	۴۰	۳۰	۱۸	۹	*	*	*	*	*	*	*
۱۱	رحمت آباد	۰۹۰۵۰۶	۳	۴۰	۳۵	۲۳	۶	*	*	*	*	*	*	*
۱۲	شاه آباد	۰۹۰۵۰۹	۳	۸۹	۶۵	۳۲	۱۹	*	*	*	*	*	*	*
۱۳	صالح آباد	۰۹۰۵۱۰	۳	۱۴۲	۱۰۸	۵۶	۲۶	*	*	*	*	*	*	*

کد نوع راه آبادی: ۱. جاده اسفالت، ۲. جاده شوسه، ۳. جاده خاکی، ۴. سایر (اینگار راه آهین باره آبی ۵۱) نامشخص ۶





شماره ردیف آبادی	آبادی	کده آبادی	نوع راه آبادی (کده)	تعداد خانوار	کل جمعیت	جمعیت عساکه بیشتر	جمعیت باسواد	جمعیت شغل	فعالیت عمده کشاورزی						
									زراعت	باغداری	دامداری دامپروری	پرورش طیور	پرورش گاو ابریشم	پرورش بز و گوسفند	پرورش ماهی
۱	۲	۳	۴	۵	۶	۷	۸	۹	۱۰	۱۱	۱۲	۱۳	۱۴	۱۵	۱۶
۱۴	قنات سفیدکن	۰۹۰۵۱۴	۲	۵	۱۲	۱۲	۱	۲	*	*	*	*	*	*	*
۱۵	کزمک	۰۹۰۵۱۸	۲	۲	۸	۸	۲	۲	*	*	*	*	*	*	*
۱۶	کوان	۰۹۰۵۲۲	۲	۱	۵	۵	۲	۲	*	*	*	*	*	*	*
۱۷	کیچوشیه	۰۹۰۵۲۲	۲	۵	۲۱	۲۷	۶	۵	*	*	*	*	*	*	*
دهستان حومه															
۱	ایمقله دامپروزی	۰۹۰۵۷۷	۲	۹	۲۹	۵۱	۲۶	۱۰	۱۵	۱۵	۱۵	۱۵	۱۵	۱۵	۱۵
۲	تپتوبیه	۰۹۰۵۷۹	۲	۲	۴	۴	۰	۲	*	*	*	*	*	*	*
۳	حاجی آباد	۰۹۰۵۸۱	۱	۲	۱۰	۱۱	۵	۳	*	*	*	*	*	*	*
۴	حسن آباد	۰۹۰۵۸۲	۱	۱۲	۴۰	۴۱	۱۹	۱۱	*	*	*	*	*	*	*
۵	رزکو بیه	۰۹۰۵۸۷	۲	۶	۱۷	۲۰	۲	۶	*	*	*	*	*	*	*
۶	سفته	۰۹۰۵۸۹	۲	۲۲	۱۱۲	۱۲۱	۶۷	۲۵	*	*	*	*	*	*	*
۷	سلطان آباد	۰۹۰۵۹۰	۲	۵	۱۵	۲۰	۲	۴	*	*	*	*	*	*	*
۸	سنگ سفید	۰۹۰۵۹۱	۲	۲	۴	۵	۰	۲	*	*	*	*	*	*	*
۹	کازم آباد	۰۹۰۵۹۶	۲	۸	۴۱	۴۷	۲۴	۱۰	*	*	*	*	*	*	*
۱۰	کرتوبیه	۰۹۰۵۹۸	۲	۹	۳۶	۳۸	۱۵	۷	*	*	*	*	*	*	*
۱۱	کودسرخ	۰۹۰۶۰۱	۲	۱۶	۵۹	۶۳	۳۰	۱۶	*	*	*	*	*	*	*
۱۲	محمودی	۰۹۰۶۰۲	۲	۲۰	۷۰	۸۲	۳۱	۱۸	*	*	*	*	*	*	*
۱۳	مورساروبیه	۰۹۰۶۰۴	۱	۱۰	۴۷	۶۰	۲۷	۸	*	*	*	*	*	*	*
۱۴	هفتادوبیه	۰۹۰۶۱۰	۲	۲	۹	۱۰	۲	۲	*	*	*	*	*	*	*
۱۵	هنگوبیه	۰۹۰۶۱۱	۱	۴	۹	۱۲	۰	۳	*	*	*	*	*	*	*
دهستان خیر															
۱	آباد پدری	۰۹۰۶۵۱	۲	۷	۳۶	۴۸	۲۳	۶	۲۴	۲۱	۲۵	۲۴	۲۴	۲۴	۲۴
۲	آباد سیوندی	۰۹۰۶۵۲	۲	۹	۴۶	۵۹	۲۲	۸	*	*	*	*	*	*	*
۳	آباد قهرمانی	۰۹۰۶۵۳	۲	۱۰	۳۴	۴۱	۱۵	۱۱	*	*	*	*	*	*	*
۴	آباد گلبدلیخان	۰۹۰۶۵۴	۲	۱۷	۷۱	۹۵	۳۰	۱۷	*	*	*	*	*	*	*
۵	آباد شوییه	۰۹۰۷۰۴	۲	۲	۹	۱۱	۰	۳	*	*	*	*	*	*	*
۶	احمدخانی	۰۹۰۶۵۶	۲	۳۰	۱۲۰	۱۴۳	۶۶	۲۵	*	*	*	*	*	*	*
۷	امتخرها	۰۹۰۷۰۸	۲	۷	۳۲	۳۸	۱۵	۹	*	*	*	*	*	*	*
۸	باغ ایرن	۰۹۰۶۵۷	۲	۸	۳۲	۳۹	۲۱	۷	*	*	*	*	*	*	*
۹	باغ پیشگاه	۰۹۰۶۵۹	۲	۲۸	۱۹۶	۱۹۶	۸۷	۴۳	*	*	*	*	*	*	*
۱۰	باغ زال زینلخانی	۰۹۰۶۶۰	۲	۵	۲۶	۳۰	۱۶	۴	*	*	*	*	*	*	*
۱۱	باغ زال تنقی	۰۹۰۶۶۱	۲	۱۵	۶۵	۸۱	۴۵	۱۷	*	*	*	*	*	*	*
۱۲	بیدگک	۰۹۰۶۶۵	۲	۲۶	۱۱۸	۱۶۲	۵۸	۲۴	*	*	*	*	*	*	*
۱۳	پودشوبیه	۰۹۰۶۶۶	۲	۱	۷	۱۰	۴	۲	*	*	*	*	*	*	*
۱۴	تلی کوشک	۰۹۰۶۶۷	۲	۲	۱۶	۲۱	۹	۳	*	*	*	*	*	*	*
۱۵	چاروبیه	۰۹۰۶۶۸	۲	۱۹	۷۲	۹۳	۴۰	۱۵	*	*	*	*	*	*	*
۱۶	چاه انار	۰۹۰۶۶۹	۲	۷	۲۱	۲۹	۵	۱۱	*	*	*	*	*	*	*
۱۷	خاردان	۰۹۰۶۷۵	۲	۱۲	۶۴	۷۹	۳۸	۱۴	*	*	*	*	*	*	*
۱۸	خیر	۰۹۰۶۷۶	۲	۳۱۷	۱۴۴۴	۱۸۸۰	۷۱۳	۲۸۹	*	*	*	*	*	*	*
۱۹	ده پاکوبیه سفلی	۰۹۰۶۷۷	۲	۲	۸	۱۰	۵	۳	*	*	*	*	*	*	*
۲۰	دیخوبیه	۰۹۰۶۷۹	۲	۱۱۹	۵۴۰	۵۴۰	۲۲۷	۱۰۸	*	*	*	*	*	*	*
۲۱	رچان	۰۹۰۶۸۰	۲	۴۶	۲۰۶	۲۰۶	۱۱۱	۶۰	*	*	*	*	*	*	*
۲۲	رودپهن	۰۹۰۶۸۲	۲	۶	۲۰	۲۱	۹	۶	*	*	*	*	*	*	*
۲۳	ساریخانی	۰۹۰۶۸۲	۲	۵	۲۰	۲۴	۹	۴	*	*	*	*	*	*	*

کد نوع راه آبادی: جاده اسفالت ۱، جاده شوسه ۲، جاده خاکی ۳، مارو ۴، سایر راه ایگانه و راه آسین یا راه آبی ۵، ناشخص ۶



شماره ردیف آبادی	آبادی	کده آبادی	نوع راه آبادی (کده)	تعداد خانوار	جمعیت	جمعیت عساکر و سربازان	جمعیت باسواد	جمعیت ناضل	فصلیت کشاورزی						
									زراعت	باغداری	دامداری دامپروری	پرورش طیور	پرورش گاو و گاوین	پرورش بز و بزگاو	
۱	۲	۳	۴	۵	۶	۷	۸	۹	۱۰	۱۱	۱۲	۱۳	۱۴	۱۵	۱۶
۲۴	مفت	۰۹۰۶۸۴		۱۲	۶۴	۴۶	۱۹	۱۲	*	*	*	*	*	*	*
۲۵	فخر آباد	۰۹۰۶۸۸		۸	۴۰	۲۴	۱۴	۹	*	*	*	*	*	*	*
۲۶	قلاوی	۰۹۰۶۹۰		۲۶	۱۸۲	۱۵۲	۷۲	۲۵	*	*	*	*	*	*	*
۲۷	قنبری	۰۹۰۶۹۱		۹	۵۰	۲۴	۱۷	۹	*	*	*	*	*	*	*
۲۸	کاه دان	۰۹۰۶۹۲		۱۹	۱۱۱	۹۰	۴۳	۱۶	*	*	*	*	*	*	*
۲۹	کرگین	۰۹۰۶۹۲		۲۹	۱۴۲	۱۰۹	۴۲	۲۷	*	*	*	*	*	*	*
۳۰	کشت	۰۹۰۶۹۶		۱۸	۶۸	۵۰	۲۴	۱۵	*	*	*	*	*	*	*
۳۱	گزم	۰۹۰۶۹۸		۲۰	۱۰۹	۸۴	۵۷	۲۲	*	*	*	*	*	*	*
۳۲	لاپری	۰۹۰۶۹۹		۶	۳۱	۲۲	۹	۵	*	*	*	*	*	*	*
۳۳	معدن	۰۹۰۷۰۰		۵	۲۵	۱۶	۹	۶	*	*	*	*	*	*	*
۳۴	میدان	۰۹۰۷۰۱		۲۴	۲۰۲	۱۵۲	۸۸	۳۶	*	*	*	*	*	*	*
دهستان دشت آب															
۱	انگجنگ	۰۹۰۷۵۵		۴	۲۰	۱۷	۹	۲	*	*	*	*	*	*	*
۲	امامزاده	۰۹۰۷۶۰		۲۰	۱۱۸	۸۸	۵۲	۲۳	*	*	*	*	*	*	*
۳	بدر آباد	۰۹۰۷۶۱		۲۱	۱۰۰	۸۴	۴۳	۲۲	*	*	*	*	*	*	*
۴	بریدوییه	۰۹۰۷۶۴		۶۷	۲۱۹	۲۳۴	۱۳۰	۶۳	*	*	*	*	*	*	*
۵	جوزوییه	۰۹۰۷۷۶		۲۴	۱۰۹	۷۹	۳۳	۱۵	*	*	*	*	*	*	*
۶	حسن آباد مقلی	۰۹۰۷۷۸		۴	۱۱	۸	۱	۴	*	*	*	*	*	*	*
۷	حسن آباد	۰۹۰۷۸۰		۸	۳۸	۲۶	۸	۸	*	*	*	*	*	*	*
۸	حوریدر	۰۹۰۷۸۲		۱۷	۷۲	۵۸	۳۴	۱۴	*	*	*	*	*	*	*
۹	خر	۰۹۰۷۸۶		۵	۱۸	۱۵	۷	۹	*	*	*	*	*	*	*
۱۰	ده لاجین	۰۹۰۷۹۱		۱۷	۷۸	۵۷	۲۴	۱۵	*	*	*	*	*	*	*
۱۱	دهوج	۰۹۰۷۹۲		۴۲	۲۲۲	۱۶۷	۸۱	۳۸	*	*	*	*	*	*	*
۱۲	رودخانه سلطانی	۰۹۰۷۹۴		۲۰	۱۵۳	۱۱۲	۵۲	۲۷	*	*	*	*	*	*	*
۱۳	زراب	۰۹۰۷۹۵		۴	۱۴	۱۰	۳	۴	*	*	*	*	*	*	*
۱۴	سوروییه	۰۹۰۷۹۹		۳۹	۱۹۷	۱۵۲	۹۱	۴۴	*	*	*	*	*	*	*
۱۵	شاه آباد	۰۹۰۸۰۰		۶	۳۱	۲۹	۱۳	۶	*	*	*	*	*	*	*
۱۶	عزیز آباد	۰۹۰۸۰۲		۱۵	۸۲	۵۹	۳۱	۱۲	*	*	*	*	*	*	*
۱۷	علی آباد	۰۹۰۸۰۲		۱۱۲	۵۹۸	۴۲۷	۲۰۱	۳۴	*	*	*	*	*	*	*
۱۸	فیروز آباد	۰۹۰۸۰۵		۱۰	۳۹	۲۹	۱۲	۷	*	*	*	*	*	*	*
۱۹	کمکلاغ	۰۹۰۸۰۷		۱	۳	۲	۰	۱	*	*	*	*	*	*	*
۲۰	کشکوییه	۰۹۰۸۰۸		۱۵۷	۸۱۴	۵۷۲	۳۱۶	۱۶۱	*	*	*	*	*	*	*
۲۱	کشوییه	۰۹۰۸۱۰		۵	۲۱	۱۵	۶	۴	*	*	*	*	*	*	*
۲۲	محمد آباد	۰۹۰۸۱۲		۱	۳	۲	۱	۱	*	*	*	*	*	*	*
۲۳	محمد آباد فر دوس	۰۹۰۸۱۵		۱	۴	۳	۲	۲	*	*	*	*	*	*	*
۲۴	موتور زنجایی	۰۹۰۸۲۲		۱۰	۵۵	۴۰	۱۹	۱۶	*	*	*	*	*	*	*
۲۵	وکیل آباد	۰۹۰۸۲۸		۶۹	۳۶۷	۲۸۴	۱۵۶	۸۴	*	*	*	*	*	*	*
دهستان دشت باله رود															
۱	ادوری	۰۹۰۹۰۲		۱۲	۵۸	۴۲	۱۷	۱۶	*	*	*	*	*	*	*
۲	امیر آباد	۰۹۰۹۰۴		۲	۱۳	۱۱	۵	۶	*	*	*	*	*	*	*
۳	بنه مرخته	۰۹۰۹۰۵		۱۲	۶۸	۵۲	۲۶	۱۸	*	*	*	*	*	*	*
۴	پده بلند مقلی	۰۹۰۹۰۶		۵	۲۶	۱۹	۷	۱۱	*	*	*	*	*	*	*
۵	پده بلند علیا	۰۹۰۹۰۷		۴	۳۱	۲۰	۱۰	۸	*	*	*	*	*	*	*
۶	چنگل آباد	۰۹۰۹۰۹		۹	۴۵	۳۱	۹	۱۴	*	*	*	*	*	*	*

کد نوع راه آبادی: ۱، جاده اسفالت، ۲، جاده خاکی، ۳، مارو، ۴، سایر (اینگاه راه آهن یا راه آبی)، ۵، ناضل



خصوصیات اجتماعی - اقتصادی آبادیهای سکنه شهرستان - بیاض

شماره ردیف آبادی	آبادی												
	۱	۲	۳	۴	۵	۶	۷	۸	۹	۱۰	۱۱	۱۲	
نوع راه آبادی (کیلومتر)	تعداد خانوار	کل جمعیت	جمعیت عمارات بیشتر	جمعیت باسواد	جمعیت شامل	زراعت	باغداری	دامداری دامپروری	پرورش طیور	سایر	مردان	زنان	
۷	۱۲	۷۲	۵۶	۲۱	۱۶	*	*	*	*	*	*	*	
۸	۱	۱۱	۷	۲	۲	*	*	*	*	*	*	*	
۹	۵	۲۹	۳۰	۱۴	۹	*	*	*	*	*	*	*	
۱۰	۱۱	۵۰	۳۸	۱۷	۱۱	*	*	*	*	*	*	*	
۱۱	۶	۳۱	۲۵	۱۲	۷	*	*	*	*	*	*	*	
۱۲	۲۰	۱۱۲	۸۲	۴۷	۱۹	*	*	*	*	*	*	*	
۱۳	۲	۱۷	۱۲	۳	۴	*	*	*	*	*	*	*	
۱۴	۷	۳۵	۲۲	۱۴	۸	*	*	*	*	*	*	*	
۱۵	۲۷	۱۹۵	۱۴۲	۹۳	۴۲	*	*	*	*	*	*	*	
۱۶	۱۱	۴۳	۳۲	۱۷	۹	*	*	*	*	*	*	*	
۱۷	۲۲	۱۱۶	۸۹	۴۷	۲۰	*	*	*	*	*	*	*	
۱۸	۶	۳۴	۲۴	۱۰	۱۰	*	*	*	*	*	*	*	
۱۹	۱۱	۶۷	۴۶	۲۳	۱۹	*	*	*	*	*	*	*	
۲۰	۸	۴۶	۳۱	۱۰	۱۳	*	*	*	*	*	*	*	
۲۱	۱۷	۱۱۴	۸۸	۴۶	۱۸	*	*	*	*	*	*	*	
۲۲	۴	۱۸	۱۶	۹	۷	*	*	*	*	*	*	*	
۲۳	۲۰	۱۴۹	۱۰۴	۳۳	۲۲	*	*	*	*	*	*	*	
دهستان دهرسد													
۱	۲	۱۳	۱۰	۲	۲	۱۵	۱۹	۱۹	۱۶	۱۴	۴۱۷	۷۸۷	
۲	۲	۱۴	۱۰	۲	۲	*	*	*	*	*	*	*	
۳	۲	۱۰۴	۸۱	۴۰	۲۰	*	*	*	*	*	*	*	
۴	۲	۲۷۵	۲۹۱	۱۷۲	۷۲	*	*	*	*	*	*	*	
۵	۱	۱	۱	۱	۱	*	*	*	*	*	*	*	
۶	۲	۹۷	۲۳۵	۱۳۲	۵۷	*	*	*	*	*	*	*	
۷	۵	۲۱	۱۵	۰	۶	*	*	*	*	*	*	*	
۸	۲	۲۲۸	۱۷۲	۱۰۱	۳۹	*	*	*	*	*	*	*	
۹	۱	۴	۲	۲	۱	*	*	*	*	*	*	*	
۱۰	۱۱	۵۹	۴۰	۲۴	۱۰	*	*	*	*	*	*	*	
۱۱	۱۶	۷۴	۵۷	۲۸	۲۳	*	*	*	*	*	*	*	
۱۲	۴	۱۷	۱۴	۶	۳	*	*	*	*	*	*	*	
۱۳	۲۲	۱۰۸	۸۰	۲۷	۲۴	*	*	*	*	*	*	*	
۱۴	۲	۱۳	۸	۵	۳	*	*	*	*	*	*	*	
۱۵	۴	۱۶	۱۴	۵	۵	*	*	*	*	*	*	*	
۱۶	۲۶	۱۳۱	۹۷	۵۵	۲۷	*	*	*	*	*	*	*	
۱۷	۲	۱۸	۱۲	۶	۳	*	*	*	*	*	*	*	
۱۸	۱۵	۶۷	۴۸	۱۸	۱۶	*	*	*	*	*	*	*	
۱۹	۵۵	۲۷۲	۱۹۲	۹۷	۵۷	*	*	*	*	*	*	*	
۲۰	۲۸	۱۶۲	۱۱۷	۵۲	۲۶	*	*	*	*	*	*	*	
دهستان میاهکوه													
۱	۲	۱۳	۱۱	۶	۶	۱۴	۲۶	۲۱	۱۸	۲۱۱	۵۷۴	۱۱۴۵	
۲	۵	۲۰	۱۵	۲	۶	*	*	*	*	*	*	*	
۳	۲۲	۱۳۵	۱۰۵	۶۹	۲۴	*	*	*	*	*	*	*	
۴	۲	۷	۷	۵	۲	*	*	*	*	*	*	*	
۵	۲۶	۱۵۳	۱۲۶	۷۷	۲۱	*	*	*	*	*	*	*	

کد نوع راه آبادی: ۱ جاده آسفالت، ۲ جاده شوسه، ۳ جاده خاکی، ۴ مارو، ۵ سایر (بجاده راه آهن یا راه آبی)، ۵۱ نامشخص

تعداد گاو و گوساله	تعداد گوسفند و بز	تیمچه گاو شتر آلات شادری	فروشگاه تعاونی	دستری بر سرید تقویم عمومی آری	تلفن	دستری به روزنامه و مجله آری	صندوق پست	بیمار و دامی روستایی	دانشگاه پستین دامپزشکی	پزشک	خانه بهداشت	مرکز بهداشتی درمانی	خام	آموزش تخصصی مواد آونوری	درسه راهنمایی	دبستان	برن	آب لوله کشی	پایگاه خدمات بست	مرکز خدمات روستایی	دستور بهداشت سازندگی	شورای اسلامی روستایی	امکن مذهبی مسلمانان	بنیاد مذهبی مسلمانان	شماره در پیوند آبادی
۴۲	۴۱	۴۰	۳۹	۳۸	۳۷	۳۶	۳۵	۳۴	۳۳	۳۲	۳۱	۳۰	۲۹	۲۸	۲۷	۲۶	۲۵	۲۴	۲۳	۲۲	۲۱	۲۰	۱۹	۱۸	۱۷
۱۶	۴۰۵													*		*									۷
۴	۱۸۰															*									۸
۲	۲۱۵			*												*									۹
۲۰	۲۵۰															*									۱۰
۳	۲۸۰															*									۱۱
۱۶	۶۰۰			*												*									۱۲
۱۲	۳۴۰			*												*									۱۳
۱۵	۴۲۰			*												*									۱۴
۸۰	۲۱۰۰	*		*							*		*	*	*	*	*					*			۱۵
۱	۵۲۰			*									*	*	*	*	*								۱۶
۱۴	۷۷۰			*										*	*	*	*								۱۷
۱۱	۴۲۵			*										*	*	*	*								۱۸
۲۰	۱۳۵۰			*										*	*	*	*								۱۹
۱۶	۵۰۰			*										*	*	*	*					*			۲۰
۲۵	۸۲۰		*	*										*	*	*	*					*			۲۱
۳	۲۴			*										*	*	*	*								۲۲
۲۵	۱۶۵۰			*										*	*	*	*								۲۳
۱۲۵	۲۳۱۵۵	۱	۲	۳	۱	۰	۲	۰	۰	۱	۱	۱	۲	۱	۱	۱۲	۶	۰	۰	۰	۱	۴	۹	۲	۱
۰	۳۰۰															*									۲
۱۵	۴۱۰	*	*	*	*		*			*	*	*		*	*	*	*				*	*	*	*	۲
۱۵	۱۷۰۰			*						*	*	*		*	*	*	*				*	*	*	*	۲
۰	۰															*	*				*	*	*	۲	
۲۰	۲۳۰۰			*										*	*	*	*				*	*	*	*	۲
۰	۲۰۷۰													*	*	*	*				*	*	*	*	۲
۰	۸۰۵													*	*	*	*				*	*	*	*	۲
۱۰	۵۳۰													*	*	*	*				*	*	*	*	۲
۰	۵۰													*	*	*	*				*	*	*	*	۲
۱۲	۲۵۷۰													*	*	*	*				*	*	*	*	۲
۵	۴۱۰													*	*	*	*				*	*	*	*	۲
۰	۶۰													*	*	*	*				*	*	*	*	۲
۰	۵۳۰۰		*											*	*	*	*				*	*	*	*	۲
۰	۵۰													*	*	*	*				*	*	*	*	۲
۲	۵۰۰													*	*	*	*				*	*	*	*	۲
۶	۶۹۵						*							*	*	*	*				*	*	*	*	۲
۰	۲۵													*	*	*	*				*	*	*	*	۲
۰	۱۳۸۰													*	*	*	*				*	*	*	*	۲
۳۰	۱۰۰۰		*	*										*	*	*	*				*	*	*	*	۲
۰	۲۰۰۰													*	*	*	*				*	*	*	*	۲
۳۱	۲۱۰۳۹	۰	۴	۰	۰	۰	۱	۰	۰	۰	۱	۰	۲	۱	۱	۱۲	۰	۲	۰	۰	۰	۲	۰	۲	۱
۴	۱۰۰													*	*	*	*				*	*	*	*	۲
۰	۵۰۰													*	*	*	*				*	*	*	*	۲
۰	۳۵۰						*							*	*	*	*				*	*	*	*	۲
۰	۶۵													*	*	*	*				*	*	*	*	۲
۰	۱۵۷۰		*											*	*	*	*				*	*	*	*	۲

شماره ردیف آبادی	آبادی	نوع راه آبادی (کد)	تعداد خانوار	کل جمعیت	جمعیت عمال بیشتر	جمعیت باسواد	جمعیت مثال	فعالیت عمده شاد درزی							
								۱۰	۱۱	۱۲	۱۳	۱۴	۱۵	۱۶	
۶	باغ بیاض	۲	۵	۲۵	۱۶	۲	۵	*	*	*	*	*	*	*	*
۷	باغوربیه	۲	۱۲	۵۱	۲۷	۱۹	۹	*	*	*	*	*	*	*	*
۸	بیاته کوه	۴	۲	۱۰	۸	۴	۲	*	*	*	*	*	*	*	*
۹	بشایدان	۲	۴۲	۱۹۳	۱۴۲	۶۷	۳۲	*	*	*	*	*	*	*	*
۱۰	بینه بادموشیه	۲	۲۶	۱۳۵	۹۵	۵۲	۲۹	*	*	*	*	*	*	*	*
۱۱	جعفر اباد	۲	۱	۹	۷	۵	۱	*	*	*	*	*	*	*	*
۱۲	جلال اباد	۲	۱	۱۱	۸	۶	۱	*	*	*	*	*	*	*	*
۱۳	چاه انجیر	۲	۱	۹	۸	۵	۱	*	*	*	*	*	*	*	*
۱۴	چشمه منجد	۴	۱۰	۵۳	۴۱	۱۳	۱۵	*	*	*	*	*	*	*	*
۱۵	چنار	۴	۱	۷	۴	۱	۱	*	*	*	*	*	*	*	*
۱۶	حاج بیوسف	۲	۷	۲۸	۲۲	۱۱	۶	*	*	*	*	*	*	*	*
۱۷	دار بیعت	۲	۵	۲۷	۲۱	۵	۵	*	*	*	*	*	*	*	*
۱۸	دره نیکو بییه	۲	۱۱	۵۸	۴۲	۲۳	۱۲	*	*	*	*	*	*	*	*
۱۹	دری چیر	۴	۱	۸	۵	۳	۱	*	*	*	*	*	*	*	*
۲۰	رازیان	۲	۱۰	۵۸	۴۶	۱۸	۱۵	*	*	*	*	*	*	*	*
۲۱	رزدر	۱	۱۳	۵۷	۴۵	۲۱	۱۲	*	*	*	*	*	*	*	*
۲۲	سفیدخوشی	۳	۱۲	۵۰	۳۸	۲۱	۱۲	*	*	*	*	*	*	*	*
۲۳	سیورین	۲	۱	۲	۲	۱	۱	*	*	*	*	*	*	*	*
۲۴	شکر اباد	۲	۱	۴	۲	۲	۰	*	*	*	*	*	*	*	*
۲۵	شمیلان	۲	۲	۱۵	۱۲	۸	۴	*	*	*	*	*	*	*	*
۲۶	شوق اباد	۲	۷	۳۵	۳۰	۱۶	۹	*	*	*	*	*	*	*	*
۲۷	شهر یاری	۲	۴	۱۶	۱۰	۵	۲	*	*	*	*	*	*	*	*
۲۸	عمرو ووشیه	۲	۷	۴۰	۳۴	۲۱	۹	*	*	*	*	*	*	*	*
۲۹	کل بیید	۲	۱۰	۵۰	۳۴	۶	۱۱	*	*	*	*	*	*	*	*
۳۰	کماج اباد	۲	۱	۹	۹	۶	۱	*	*	*	*	*	*	*	*
۳۱	کلو اتار	۲	۶	۳۳	۲۳	۱	۵	*	*	*	*	*	*	*	*
۳۲	کودخوش	۲	۱۵	۸۲	۶۳	۳۵	۱۷	*	*	*	*	*	*	*	*
۳۳	مشاره	۲	۵	۲۲	۱۶	۹	۴	*	*	*	*	*	*	*	*
۳۴	مور وچتو	۲	۱۳	۵۴	۴۱	۱۷	۱۴	*	*	*	*	*	*	*	*
۳۵	مهدی اباد	۲	۲	۱۵	۱۰	۵	۲	*	*	*	*	*	*	*	*
۳۶	نور اباد	۲	۱	۱۰	۸	۵	۴	*	*	*	*	*	*	*	*
دهستان صوغان															
۱	ابنر اهیم اباد	۲	۲۳	۱۹۷	۱۴۷	۸۳	۳۷	۴۸	۲۷	۱۸	۵۳	۱۸	۰	۰	۰
۲	اسلام اباد	۲	۱۴	۷۲	۵۲	۱۵	۱۸	۵۳	۲۷	۱۸	۵۳	۱۸	۰	۰	۰
۳	اسیاب	۲	۲	۹	۸	۴	۱	۴۸	۲۷	۱۸	۵۳	۱۸	۰	۰	۰
۴	اشین سفلی	۲	۲۷	۱۷۴	۱۲۵	۷۳	۲۰	۴۸	۲۷	۱۸	۵۳	۱۸	۰	۰	۰
۵	اشین علیا	۲	۱۶	۹۳	۷۶	۴۴	۱۵	۴۸	۲۷	۱۸	۵۳	۱۸	۰	۰	۰
۶	امیر اباد	۲	۲۳	۱۹۶	۱۴۲	۶۹	۳۵	۴۸	۲۷	۱۸	۵۳	۱۸	۰	۰	۰
۷	باغ زعیما	۲	۱۲	۵۸	۴۲	۱۲	۱۰	۴۸	۲۷	۱۸	۵۳	۱۸	۰	۰	۰
۸	باغان	۲	۲۵	۱۳۱	۱۱۵	۴۲	۲۸	۴۸	۲۷	۱۸	۵۳	۱۸	۰	۰	۰
۹	بندی امدی	۲	۴	۱۹	۱۴	۶	۵	۴۸	۲۷	۱۸	۵۳	۱۸	۰	۰	۰
۱۰	بهر بچ	۴	۱۷	۱۰۵	۷۸	۲۹	۱۵	۴۸	۲۷	۱۸	۵۳	۱۸	۰	۰	۰
۱۱	بهن	۲	۱۶	۷۷	۶۲	۲۴	۱۴	۴۸	۲۷	۱۸	۵۳	۱۸	۰	۰	۰
۱۲	پرتت اباد	۲	۹	۴۲	۲۷	۱۱	۷	۴۸	۲۷	۱۸	۵۳	۱۸	۰	۰	۰

کلیه راه آبادی، جاده اسفالت، ۱، جاده شوسه، ۲، جاده خاکی، ۳، مارو، ۴، سایر اینگونه راه آکین، مارو آبی، ۵، آبخش، ۶

تعداد گاو و گوساله	تعداد گوسفند و بز	تعمیرگاه ماشین آلات کشاورزی	فروشگاه آردانی	دستری به وسیله نعلبندی آردانی	تلفن	دستری به روزنامه و مجله آردانی	صندوق پست	بیمار و دامی روسیایی	دایره شرکت خنجرین دامپروری	پزشک	خانه بهداشت	مرکز بهداشتی درمانی	حمام	آموزش تخصصی مواد آردانی	مدرسه راهنمایی	دبستان	برق	آب لوله کشی	پایگاه مقاومت بسیج	مرکز خدمات درمانی	دفتر جهاد سازندگی	شورای اسلامی روسیایی	اماکن مذهبی مسلمانان	میخ مذبحی مسلمانان	شماره ردیف آبادی
۴۲																									۶
	۲۰۰																								۷
۱۰	۲۲۰																								۸
	۷۰																								۹
	۵۲۰		*															*							۱۰
۲	۲۵۵۰																*								۱۱
	۱۵۲																								۱۲
	۲۸																								۱۳
	۵۰																								۱۴
	۱۳۰۰																*								۱۵
	۵۱																								۱۶
۱	۶۰۰																								۱۷
	۱۹۰۰																*								۱۸
	۲۰۰۰																*								۱۹
	۲۷۰																*								۲۰
	۲۰۵۰																*								۲۱
۲	۲۲۰																*								۲۲
۱۰	۲۳۰		*														*								۲۳
	۱۰۵																*								۲۴
	۳۰																								۲۵
	۲۵۰																								۲۶
	۲۰۰																*								۲۷
	۲۰۰																								۲۸
	۶۰۵																*								۲۹
	۱۴۰۰																								۳۰
	۵۱																								۳۱
	۲۰۰																*								۳۲
	۵۲۰																*					*			۳۳
	۷۰۶																*						*		۳۴
	۱۴۰۰																								۳۵
۲	۱۵																								۳۶
	۵۰																								۳۷
۹۵۹	۵۰۲۷۲	۱		۶				۱						۵	۶	۴	۱۸	۳۱	۲	۱	۱	۷	۷	۱	۱
۲۰۰	۱۶۰			۱۷	*			۱						۵	۶	۳	۳۱	*	*	*	*	*	*	*	۲
۱۵	۳۰۰			*				۱						۵	۶	۳	۳۱	*	*	*	*	*	*	*	۲
	۱۰۰۰		*					۱						۵	۶	۳	۳۱	*	*	*	*	*	*	*	۴
۲	۲۰۰			*				۲			*			۵	۶	۳	۳۱	*	*	*	*	*	*	*	۵
۵۰	۷۰۰			*				۲			*			۵	۶	۳	۳۱	*	*	*	*	*	*	*	۶
۵	۲۰۰			*				۲			*			۵	۶	۳	۳۱	*	*	*	*	*	*	*	۷
۲۰	۲۲۰			*				۱			*			۵	۶	۳	۳۱	*	*	*	*	*	*	*	۸
۱۰	۲۵۰			*				۱			*			۵	۶	۳	۳۱	*	*	*	*	*	*	*	۹
۱۵	۱۵۵۰			*				۱			*			۵	۶	۳	۳۱	*	*	*	*	*	*	*	۱۰
۲۰	۴۰۰			*				۱			*			۵	۶	۳	۳۱	*	*	*	*	*	*	*	۱۱
۵	۴۰۳۰			*				۱			*			۵	۶	۳	۳۱	*	*	*	*	*	*	*	۱۲



شماره ردیف آبادی	آبادی	کد آبادی	نوع راه آبادی (کیلومتر)	تعداد خانوار	کل جمعیت	جمعیت عساکر و پیشتر	جمعیت بانواد	جمعیت شامل	فصلیت کشاورزی						
									زراعت	باغداری	دامداری دامپروری	پرورش طیور	پرورش گاو و گوسفند	پرورش ماهی	
۱	۲	۳	۴	۵	۶	۷	۸	۹	۱۰	۱۱	۱۲	۱۳	۱۴	۱۵	۱۶
۱۳	تلمبه حاج امیندری	۰۹۱۳۶۹	۲	۴	۱۶	۱۲	۱۰	۴	*	*	*	*	*	*	*
۱۴	تلمبه دهقانها	۰۹۱۳۶۱	۲	۹	۵۷	۴۲	۲۷	۱۲	*	*	*	*	*	*	*
۱۵	تلمبه غیر زاد	۰۹۱۳۶۱	۲	۱۹	۱۲۵	۸۶	۴۶	۲۰	*	*	*	*	*	*	*
۱۶	تلمبه فرج	۰۹۱۳۶۲	۲	۴	۱۲	۸	۵	۲	*	*	*	*	*	*	*
۱۷	تلمبه کوهزاد	۰۹۱۳۶۹	۲	۲	۱۶	۱۱	۶	۲	*	*	*	*	*	*	*
۱۸	تلمبه محمد شفیع	۰۹۱۳۶۲	۲	۲۶	۱۵۶	۱۱۹	۷۵	۲۴	*	*	*	*	*	*	*
۱۹	تلمبه بیار اله	۰۹۱۳۶۴	۲	۱۴	۸۱	۶۹	۲۵	۲۰	*	*	*	*	*	*	*
۲۰	تلمبه ان	۰۹۱۳۶۵	۲	۸	۴۸	۲۲	۱۵	۱۱	*	*	*	*	*	*	*
۲۱	تیر کمان	۰۹۱۳۶۶	۲	۱	۷	۵	۱	۱	*	*	*	*	*	*	*
۲۲	تیغور بیبه	۰۹۱۳۶۷	۲	۲۱	۱۶۴	۱۱۹	۶۸	۲۴	*	*	*	*	*	*	*
۲۳	حاجی تفضلی	۰۹۱۳۷۰	۲	۷	۲۴	۱۷	۱۰	۷	*	*	*	*	*	*	*
۲۴	حمین آباد	۰۹۱۳۷۲	۲	۴	۱۹	۱۶	۳	۲	*	*	*	*	*	*	*
۲۵	حمین آباد	۰۹۱۳۷۱	۲	۱	۷	۴	۱	۱	*	*	*	*	*	*	*
۲۶	حمین آباد	۰۹۱۳۷۲	۲	۲	۱۴	۱۲	۱۰	۳	*	*	*	*	*	*	*
۲۷	حیدر آباد	۰۹۱۳۷۳	۲	۱۱	۷۰	۵۶	۳۶	۱۴	*	*	*	*	*	*	*
۲۸	خیر آباد	۰۹۱۳۷۵	۲	۴	۳۱	۲۲	۱۵	۵	*	*	*	*	*	*	*
۲۹	دانش خزان	۰۹۱۳۷۶	۲	۲	۱۲	۱۲	۸	۲	*	*	*	*	*	*	*
۳۰	درو بیبه	۰۹۱۳۷۷	۲	۵	۲۳	۱۴	۵	۳	*	*	*	*	*	*	*
۳۱	دری مرتی	۰۹۱۴۱۱	۲	۵	۲۶	۲۱	۴	۵	*	*	*	*	*	*	*
۳۲	دفتده	۰۹۱۳۸۰	۲	۳۱	۱۲۸	۹۲	۳۳	۳۱	*	*	*	*	*	*	*
۳۳	ده لورده	۰۹۱۳۸۱	۲	۲۱	۱۱۰	۷۸	۴۰	۲۳	*	*	*	*	*	*	*
۳۴	دهان	۰۹۱۳۸۲	۲	۲	۱۹	۱۵	۸	۲	*	*	*	*	*	*	*
۳۵	سرخان	۰۹۱۳۸۴	۲	۴۷	۲۳۰	۱۸۶	۱۰۴	۴۲	*	*	*	*	*	*	*
۳۶	مغفک	۰۹۱۳۸۲	۲	۴	۱۸	۱۴	۴	۱	*	*	*	*	*	*	*
۳۷	منگ چشمه در	۰۹۱۳۸۵	۲	۱۵	۷۳	۵۰	۲۷	۱۴	*	*	*	*	*	*	*
۳۸	منگ چشمه یک	۰۹۱۳۸۶	۲	۱۹	۱۲۰	۸۴	۴۹	۱۹	*	*	*	*	*	*	*
۳۹	مهداتکه	۰۹۱۳۸۷	۲	۲۱	۱۰۷	۸۲	۳۹	۲۵	*	*	*	*	*	*	*
۴۰	مید علی شهیدی	۰۹۱۳۸۸	۲	۲۶	۱۲۳	۸۸	۳۶	۲۶	*	*	*	*	*	*	*
۴۱	شاه ذکریا	۰۹۱۳۸۹	۲	۹	۵۶	۴۲	۲۰	۱۵	*	*	*	*	*	*	*
۴۲	غفار کو محمد آباد	۰۹۱۳۹۰	۲	۵	۲۸	۲۱	۸	۵	*	*	*	*	*	*	*
۴۳	صدقی	۰۹۱۳۹۲	۴	۱	۲	۲	۱	۱	*	*	*	*	*	*	*
۴۴	سپاس آباد افسری	۰۹۱۳۹۳	۲	۱	۱	۱	۱	۱	*	*	*	*	*	*	*
۴۵	علی آباد	۰۹۱۳۹۴	۲	۲۹	۱۴۷	۱۱۸	۵۴	۲۴	*	*	*	*	*	*	*
۴۶	قادر آباد	۰۹۱۳۹۷	۲	۱۶	۷۹	۶۰	۳۲	۱۵	*	*	*	*	*	*	*
۴۷	قدرت آباد	۰۹۱۳۹۸	۲	۸	۴۲	۳۱	۱۸	۷	*	*	*	*	*	*	*
۴۸	کچین	۰۹۱۴۰۰	۲	۱۵	۱۰۹	۸۰	۵۰	۱۵	*	*	*	*	*	*	*
۴۹	گزیر	۰۹۱۴۰۱	۴	۲	۹	۶	۲	۲	*	*	*	*	*	*	*
۵۰	معدن ابدقت	۰۹۱۴۰۲	۲	۸۶	۴۲۹	۳۵۰	۱۹۶	۸۶	*	*	*	*	*	*	*
۵۱	معدن سوغان	۰۹۱۴۰۴	۲	۵۶	۲۷۵	۲۶۶	۱۸۲	۶۰	*	*	*	*	*	*	*
۵۲	موتورزنجیری	۰۹۱۴۰۵	۲	۱۶	۱۰۵	۸۶	۴۸	۲۰	*	*	*	*	*	*	*
۵۳	مهدی آباد	۰۹۱۴۰۶	۲	۱۰	۶۰	۴۲	۳۰	۱۱	*	*	*	*	*	*	*
۵۴	نصیری	۰۹۱۴۰۷	۲	۶	۲۹	۲۰	۴	۵	*	*	*	*	*	*	*
۵۵	والی آباد	۰۹۱۴۰۹	۲	۱۰	۵۳	۲۷	۱۱	۹	*	*	*	*	*	*	*

کد نوع راه آبادی: ۱ جاده اسفالت، ۲ جاده شوسه، ۳ جاده خاکی، ۴ مارو، ۵ سایر (بجاده راه آهن، باده آبی، ۵۱، نامشخص)

تعداد گاو و گوساله	تعداد گوسفند و بز	تغییرگاه بین آلات کش درزی	فروشگاه تعاونی	دستری بر روی نقد عمومی در بزرگی	تعمیر	دستری بر روی نقد موجود در بزرگی	صدوق پست	بیمار و دامای روستایی	دانشگاه تحقیقات پستان در بزرگی	پزشک	خانه بهداشت	مرکز بهداشتی درمانی	عام	انوریشا حضرت سواد انوری	مدرسه راهنمایی	دبستان	برن	آب لوله کشی	پایگاه خدمات بزرگ	مرکز خدمات روستایی	دفتر بهداشت سازندگی	شورای اسلامی روستایی	امان مذهبی مسلمانان	بنیاد مذهبی مسلمانان	شماره ردیف آبادی
۲۲																									۱۲
۵	۱۲۰			*																					۱۴
۶	۲۰۰			*																					۱۵
۲۰	۷۰۰			*																					۱۶
۳	۱۶۰			*																					۱۷
۱۰	۱۱۰			*																					۱۸
۲۰	۲۰۰۰	*		*			*							*								*			۱۹
۲۴	۴۰۰		*	*																					۲۰
۷	۸۰			*																					۲۱
۰	۶			*																					۲۲
۰	۶۰۰			*								*										*			۲۳
۶	۱۰۰			*																					۲۴
۰	۲۰۰			*																					۲۵
۱	۲۰			*																					۲۶
۵	۲۰			*																					۲۷
۱۶	۲۰۰			*																					۲۸
۲	۴۰			*																					۲۹
۰	۲۰۵			*																					۳۰
۲۰۰	۱۰۰			*																					۳۱
۲	۴۱۰			*																					۳۲
۲۰	۲۰۰			*																			*		۳۳
۴۰	۵۰۰		*	*																					۳۴
۰	۱۷۰			*																		*			۳۵
۲۰	۲۰۰		*	*						*											*	*			۳۶
۰	۶			*																					۳۷
۱۰	۲۰۰			*																					۳۸
۱۰	۲۰۰			*																					۳۹
۱۰	۲۰۰			*																					۴۰
۳۰	۲۰۰۰			*										*								*	*		۴۱
۰	۱۰۰			*																					۴۲
۰	۲۰۰			*																					۴۳
۰	۴۰			*																					۴۴
۲	۱۵			*																					۴۵
۲۰	۶۰۰			*																					۴۶
۲۰	۷۰۰			*																					۴۷
۰	۴۰۰			*																					۴۸
۵۰	۱۵۰۰			*								*										*			۴۹
۰	۰			*																					۵۰
۱۵	۲۲۰		*	*		*				*		*		*				*				*	*		۵۱
۰	۵۰		*	*		*				*		*		*				*				*	*		۵۲
۱۴	۲۵۰			*				*						*				*							۵۳
۲۰	۱۵۰			*										*				*							۵۴
۰	۲۵۲۰۰			*										*				*							۵۵
۵	۱۵۰			*										*				*							۵۵

خصوصیات اجتماعی - اقتصادی آبادیهای دارای سکنه شهرستان بافت

شماره ردیف آبادی	آبادی	نوع راه آبادی (کد)	تعداد خانوار	کل جمعیت	جمعیت عوارض بیشتر	جمعیت باسواد	جمعیت شامل	فعالیت کشاورزی							
								زراعت	باغداری	دامداری دامپروری	پرورش طیور	پرورش گاو ابریشم	پرورش بز و گوسفند	پرورش ماهی	
۱	۲	۳	۴	۵	۶	۷	۸	۹	۱۰	۱۱	۱۲	۱۳	۱۴	۱۵	۱۶
دهستان فتح آباد															
۱	ادرنجان	۰۹۱۴۷۵	۲۱	۹۸	۲۷۰۷	۱۴۶۶	۶۲۴	۲۸	*	*	*	*	*	۵	۰
۲	ارکان	۰۹۱۴۷۸	۲۸	۱۳۰	۸۵	۵۳	۲۲	۲۵	*	*	*	*	*	۰	۰
۳	بسته آباد	۰۹۱۴۸۰	۲۴	۱۲۰	۱۰۱	۴۴	۲۵	۲۴	*	*	*	*	*	۰	۰
۴	بهرج دغلی	۰۹۱۴۸۱	۴	۲۲	۲۰	۱۱	۴	۴	*	*	*	*	*	۰	۰
۵	بهرج دغلیا	۰۹۱۴۸۲	۱	۵	۵	۳	۲	۲	*	*	*	*	*	۰	۰
۶	بیدکر دو بیه	۰۹۱۴۸۳	۱۰۵	۵۲۹	۴۱۶	۱۵۱	۹۸	۱۵۱	*	*	*	*	*	*	*
۷	پلاس آبادان	۰۹۱۴۸۵	۵	۲۳	۱۸	۹	۲	۹	*	*	*	*	*	*	*
۸	چنار آبادان	۰۹۱۴۸۶	۴	۱۴	۸	۲	۲	۲	*	*	*	*	*	*	*
۹	چنار بیابان	۰۹۱۴۸۷	۷	۲۸	۲۴	۱۰	۵	۱۰	*	*	*	*	*	*	*
۱۰	چنار توران	۰۹۱۴۸۸	۱	۳	۲	۱	۲	۱	*	*	*	*	*	*	*
۱۱	دهنو	۰۹۱۴۹۴	۲۴	۱۳۵	۱۱۰	۶۶	۲۵	۶۶	*	*	*	*	*	*	*
۱۲	زردشت	۰۹۱۴۹۸	۱۰۰	۵۶۶	۴۲۸	۲۱۵	۱۰۱	۲۱۵	*	*	*	*	*	*	*
۱۳	دفته	۰۹۱۵۰۰	۱۹	۷۸	۶۸	۳۷	۱۴	۳۷	*	*	*	*	*	*	*
۱۴	دنگ پهن	۰۹۱۵۰۱	۲۰	۱۵۲	۱۱۲	۵۷	۲۵	۵۷	*	*	*	*	*	*	*
۱۵	شریک آباد	۰۹۱۵۰۲	۴	۱۳	۱۳	۵	۳	۵	*	*	*	*	*	*	*
۱۶	طاحو دغلی	۰۹۱۵۰۵	۴۷	۲۴۵	۱۹۸	۱۰۵	۴۵	۱۰۵	*	*	*	*	*	*	*
۱۷	فتح آباد	۰۹۱۵۰۷	۲۴	۱۲۸	۱۰۲	۶۷	۱۷	۶۷	*	*	*	*	*	*	*
۱۸	کوشک بروج	۰۹۱۵۰۸	۲۱	۱۲۳	۹۷	۵۳	۱۷	۹۷	*	*	*	*	*	*	*
۱۹	کهنک اصفیج	۰۹۱۵۰۹	۷۱	۴۱۸	۳۲۱	۱۸۱	۶۳	۳۲۱	*	*	*	*	*	*	*
۲۰	کهنک زردشت	۰۹۱۵۱۰	۲۳	۱۱۵	۸۱	۳۸	۲۵	۸۱	*	*	*	*	*	*	*
۲۱	کهنک فتح آباد	۰۹۱۵۱۱	۲۲	۱۷۰	۱۲۲	۶۰	۳۰	۱۲۲	*	*	*	*	*	*	*
۲۲	گل سر خویبه	۰۹۱۵۱۲	۲	۹	۷	۶	۲	۷	*	*	*	*	*	*	*
۲۳	گهو بیه	۰۹۱۵۱۴	۱۱	۴۸	۴۲	۱۹	۱۲	۴۲	*	*	*	*	*	*	*
۲۴	مذسی	۰۹۱۵۱۵	۹	۴۶	۳۲	۱۵	۷	۳۲	*	*	*	*	*	*	*
۲۵	مورد دران	۰۹۱۵۱۶	۹	۴۶	۳۸	۲۰	۶	۳۸	*	*	*	*	*	*	*
۲۶	مهر صالح	۰۹۱۵۱۷	۳۰	۱۶۴	۱۲۹	۶۲	۲۹	۱۲۹	*	*	*	*	*	*	*
۲۷	هرمز بیه	۰۹۱۵۱۸	۱	۸	۸	۳	۱	۸	*	*	*	*	*	*	*
۲۸	هنز اف	۰۹۱۵۲۰	۳	۱۶	۱۵	۹	۴	۱۵	*	*	*	*	*	*	*
دهستان کوشک															
۱	ابگوشه	۰۹۱۶۳۴	۵	۲۴	۲۰	۴	۶	۲۴	*	*	*	*	*	*	*
۲	اصغر ها	۰۹۱۵۷۳	۸	۴۸	۴۱	۱۳	۱۵	۴۱	*	*	*	*	*	*	*
۳	باغ بیابانی	۰۹۱۵۷۵	۷	۳۹	۲۲	۱۶	۱۰	۲۲	*	*	*	*	*	*	*
۴	باغ سر بند	۰۹۱۵۷۶	۲۹	۱۳۲	۹۸	۳۵	۵۱	۹۸	*	*	*	*	*	*	*
۵	بیشاپ	۰۹۱۵۷۸	۲۱	۱۷۱	۱۳۲	۸۳	۲۷	۱۳۲	*	*	*	*	*	*	*
۶	پوز ه افلاق	۰۹۱۵۸۱	۱	۱۰	۱۰	۲	۳	۱۰	*	*	*	*	*	*	*
۷	پیر	۰۹۱۵۸۲	۷۵	۳۵۱	۲۵۰	۱۱۰	۷۷	۲۵۰	*	*	*	*	*	*	*
۸	چشمه سفید	۰۹۱۵۸۸	۵	۲۸	۲۵	۷	۱۹	۲۵	*	*	*	*	*	*	*
۹	چشمه عاشق	۰۹۱۵۸۹	۴	۱۶	۱۱	۲	۷	۱۱	*	*	*	*	*	*	*
۱۰	چلر	۰۹۱۵۹۱	۸	۴۱	۳۴	۸	۹	۳۴	*	*	*	*	*	*	*
۱۱	حصین آباد	۰۹۱۵۹۲	۸	۳۰	۲۴	۱۶	۱۱	۲۴	*	*	*	*	*	*	*
۱۲	حصین آباد چشمه ها	۰۹۱۵۹۴	۹	۵۳	۴۴	۱۷	۱۱	۴۴	*	*	*	*	*	*	*
۱۳	حصین آباد خاشی	۰۹۱۵۹۵	۲۰	۱۶۱	۱۱۷	۵۹	۳۰	۱۱۷	*	*	*	*	*	*	*
۱۴	دم اب	۰۹۱۵۹۹	۹	۴۳	۳۱	۱۰	۹	۳۱	*	*	*	*	*	*	*
۱۵	روی سنگ	۰۹۱۶۰۰	۱۱	۴۸	۳۵	۱۰	۲۱	۳۵	*	*	*	*	*	*	*

کد نوع راه آبادی: جاده اسفالت ۱، جاده شوسه ۲، جاده خاکی ۳، ماره ۴، سایر اینگونه راه آهن باره آبی ۵، ناشن ۶



شماره ردیف آبادی	آبادی	نوع آبادی (کده)	تعداد خانوار	کل جمعیت	جمعیت عساکر بیشتر	جمعیت باسواد	جمعیت شامل	تفصیلات کشاورزی							
								۱۰	۱۱	۱۲	۱۳	۱۴	۱۵	۱۶	
۱۶	میرفین ها	۰۹۱۶۰۷	۴	۲۹	۲۴	۴	۱۸	*	*	*	*	*	*	*	*
۱۷	طرنگه	۰۹۱۶۰۹	۲	۲۹	۲۲	۲۲۸	۷۸	*	*	*	*	*	*	*	*
۱۸	کر دیستان	۰۹۱۶۱۱	۲	۱۷۱	۱۳۹	۹۵	۵۵	*	*	*	*	*	*	*	*
۱۹	کل اورس	۰۹۱۶۱۲	۲	۳۶	۲۹	۹	۵	*	*	*	*	*	*	*	*
۲۰	کلینان	۰۹۱۶۱۵	۲	۱۵۹	۱۲۲	۶۴	۲۶	*	*	*	*	*	*	*	*
۲۱	کوشک سفلی	۰۹۱۶۱۷	۲	۲۰۵	۱۵۱	۸۷	۵۴	*	*	*	*	*	*	*	*
۲۲	کوشک علیا	۰۹۱۶۱۸	۲	۱۷۲	۵۵۸	۲۵۱	۱۲۴	*	*	*	*	*	*	*	*
۲۳	کوشک سفلی	۰۹۱۶۲۲	۲	۲۴	۱۸	۸	۳	*	*	*	*	*	*	*	*
۲۴	نورابه	۰۹۱۶۲۹	۶	۱۲۶	۹۴	۶۱	۲۸	*	*	*	*	*	*	*	*
۲۵	نوروشیه	۰۹۱۶۳۱	۲	۳۰	۲۲	۱۶	۴	*	*	*	*	*	*	*	*
دهستان کرمگان															
۱	ابهری	۰۹۱۶۹۹	۲	۱۴۶	۱۱۲	۳۷	۲۷	۳۹	۷۸	۱۹۰۸	۲۵۴۰	۴۴۳۰	۸۸۶	۲	۲
۲	ابتنی	۰۹۱۷۰۰	۲	۴۷	۳۹	۱۶	۴	*	*	*	*	*	*	*	*
۳	باغ حسن	۰۹۱۷۰۶	۳	۱۰۱	۷۹	۴۸	۱۹	*	*	*	*	*	*	*	*
۴	باغ ملک	۰۹۱۷۰۷	۳	۱۵۰	۱۲۲	۷۵	۲۶	*	*	*	*	*	*	*	*
۵	بندود	۰۹۱۷۰۹	۳	۲۱	۲۰	۴	۸	*	*	*	*	*	*	*	*
۶	بته پشت	۰۹۱۷۱۱	۲	۱۴۶	۱۱۰	۷۲	۲۶	*	*	*	*	*	*	*	*
۷	بومستان	۰۹۱۷۱۲	۲	۹۵	۷۲	۳۹	۲۱	*	*	*	*	*	*	*	*
۸	بیدشک	۰۹۱۷۱۲	۲	۵۲	۴۶	۱۵	۱۹	*	*	*	*	*	*	*	*
۹	پشتجوییه	۰۹۱۷۱۵	۱	۱۱۱	۸۹	۴۹	۱۷	*	*	*	*	*	*	*	*
۱۰	پیروزیه	۰۹۱۷۱۶	۲	۲۵	۲۱	۵	۶	*	*	*	*	*	*	*	*
۱۱	شیرکن	۰۹۱۷۱۷	۳	۹۷	۷۴	۳۴	۱۷	*	*	*	*	*	*	*	*
۱۲	چهارچان	۰۹۱۷۲۱	۳	۱۳۳	۱۱۰	۶۳	۲۶	*	*	*	*	*	*	*	*
۱۳	چشمه فتح علی	۰۹۱۷۲۴	۴	۱۰	۹	۱	۴	*	*	*	*	*	*	*	*
۱۴	خاتو پهن	۰۹۱۷۲۵	۴	۵	۵	۰	۱	*	*	*	*	*	*	*	*
۱۵	خوشکار	۰۹۱۷۲۶	۲	۴۰۴	۳۱۹	۱۷۶	۶۲	*	*	*	*	*	*	*	*
۱۶	درقلوبیه	۰۹۱۷۲۷	۲	۳۶	۲۷	۴	۶	*	*	*	*	*	*	*	*
۱۷	درودی	۰۹۱۷۲۸	۲	۹	۹	۱	۴	*	*	*	*	*	*	*	*
۱۸	دقلوبیه	۰۹۱۷۲۹	۴	۶	۶	۰	۱	*	*	*	*	*	*	*	*
۱۹	ده رضاقلی	۰۹۱۷۳۰	۳	۲۲	۲۷	۷	۸	*	*	*	*	*	*	*	*
۲۰	ده زارچی	۰۹۱۷۳۱	۳	۱۵۶	۱۲۵	۷۰	۳۳	*	*	*	*	*	*	*	*
۲۱	ده قلوبند	۰۹۱۷۳۲	۲	۷۸	۶۱	۳۴	۱۵	*	*	*	*	*	*	*	*
۲۲	ده میرزایی	۰۹۱۷۳۳	۳	۳۹	۳۴	۱۴	۱۰	*	*	*	*	*	*	*	*
۲۳	ده نو	۰۹۱۷۳۴	۲	۵۲	۴۱	۲۷	۷	*	*	*	*	*	*	*	*
۲۴	سفیدار	۰۹۱۷۳۶	۲	۹۷	۷۵	۳۴	۲۱	*	*	*	*	*	*	*	*
۲۵	سنگ کر	۰۹۱۷۳۸	۱	۱۵۸	۱۲۲	۷۱	۲۶	*	*	*	*	*	*	*	*
۲۶	سوزن علیا	۰۹۱۷۴۱	۲	۸۹	۶۰	۱۷	۱۹	*	*	*	*	*	*	*	*
۲۷	شورکده	۰۹۱۷۴۲	۲	۶	۶	۴	۱	*	*	*	*	*	*	*	*
۲۸	عین خاتون علیا	۰۹۱۷۴۵	۴	۵۹	۴۱	۲	۱۳	*	*	*	*	*	*	*	*
۲۹	قلان	۰۹۱۷۴۶	۲	۵۱	۳۴	۱۳۷	۴۶	*	*	*	*	*	*	*	*
۳۰	قاسمی	۰۹۱۷۴۷	۲	۲	۲	۰	۱	*	*	*	*	*	*	*	*
۳۱	قنات گاو	۰۹۱۷۴۹	۲	۶۹	۵۴	۲۶	۱۰	*	*	*	*	*	*	*	*
۳۲	کرین	۰۹۱۷۵۳	۲	۲۳۷	۱۹۹	۱۱۸	۳۱	*	*	*	*	*	*	*	*
۳۳	کتوبیه	۰۹۱۷۵۴	۲	۶۵	۴۴	۱۴۹	۶۰	*	*	*	*	*	*	*	*

کد نوع راه آبادی: ۱ جاده اسفالت، ۲ جاده شوسه، ۳ جاده خاکی، ۴ مارود، ۵ سایر (اینگاه راه آسفالته، راه آبی، ۵، نامشخص ۶)

تعداد گاو و گوسفند	تعداد گاو و گوسفند	تعمیرگاه ماشین آلات کشاورزی	فروشگاه تعاونی	دستری به وسیله نقدی برای	تلفن	دستری به روزنامه و مجله برای	صندوق پست	بیمار و مامای روستایی	دانشگاه کبیرین دانشگاه	پزشک	خانه بهداشت	مرکز بهداشتی درمانی	حمام	آموزش انجمن کودکان	مدرسه راهنمایی	دبستان	برق	آب لوله کشی	پایگاه خدمات بزرگ	مرکز خدمات روستایی	دفتر خدمات سازندگی	شورای اسلامی روستایی	امکن ندیمی سلمانیان	بنیاد ندیمی سلمانیان	شماره ردیف آبادی
۴	۴۱	۴۰	۴۹	۳۸	۳۷	۳۶	۳۵	۳۴	۳۳	۳۲	۳۱	۳۰	۲۹	۲۸	۲۷	۲۶	۲۵	۲۴	۲۳	۲۲	۲۱	۲۰	۱۹	۱۸	۱۷
	۱۸۰۰		*	*							*		*		*	*	*					*	*	*	۱۶
۱۰	۴۵۰۰														*	*	*					*	*	*	۱۷
۱۰	۲۵۵۰														*	*	*					*	*	*	۱۸
۰	۲۸۶														*	*	*					*	*	*	۱۹
۳	۱۵۲۰		*	*											*	*	*					*	*	*	۲۰
۲۰	۱۱۰۰														*	*	*					*	*	*	۲۱
۲۰	۱۲۲۰		*	*			*				*	*	*		*	*	*					*	*	*	۲۲
۰	۸۰۰														*	*	*					*	*	*	۲۳
۰	۲۰۵۰		*	*											*	*	*					*	*	*	۲۴
۰	۱۰۲۰		*	*											*	*	*					*	*	*	۲۵
۱۳۹۰	۳۷۰۱۰	۰	۴	۳	۱	۰	۱	۱	۰	۰	۱	۱	۸	۲	۴	۱۷	۱۷	۱	۰	۰	۰	۶	۶	۱	
۳۰۰	۲۰۰۰																								۱
۱۵	۱۵۰																*	*	*	*	*	*	*	*	۲
۱۵	۲۰۰												*			*	*	*	*	*	*	*	*	*	۳
۱۵	۲۰۰												*			*	*	*	*	*	*	*	*	*	۴
۶	۲۰۰												*			*	*	*	*	*	*	*	*	*	۵
۲۴	۲۴۰												*			*	*	*	*	*	*	*	*	*	۶
۲۵	۴۵۰												*			*	*	*	*	*	*	*	*	*	۷
۲۰	۴۰۰												*			*	*	*	*	*	*	*	*	*	۸
۰	۰												*			*	*	*	*	*	*	*	*	*	۹
۴	۱۰۰۰												*			*	*	*	*	*	*	*	*	*	۱۰
۳	۲۲۰۰												*			*	*	*	*	*	*	*	*	*	۱۱
۱۵	۴۵۰												*			*	*	*	*	*	*	*	*	*	۱۲
۶	۷۰												*			*	*	*	*	*	*	*	*	*	۱۳
۰	۱۱۰												*			*	*	*	*	*	*	*	*	*	۱۴
۴۵۰	۴۵۰۰												*			*	*	*	*	*	*	*	*	*	۱۵
۱۰	۱۵۰۰												*			*	*	*	*	*	*	*	*	*	۱۶
۳	۷۵۰												*			*	*	*	*	*	*	*	*	*	۱۷
۰	۰												*			*	*	*	*	*	*	*	*	*	۱۸
۰	۰												*			*	*	*	*	*	*	*	*	*	۱۹
۱۲۰	۸۰۰		*										*			*	*	*	*	*	*	*	*	*	۲۰
۰	۱۶۰۰												*			*	*	*	*	*	*	*	*	*	۲۱
۳	۸۰۰												*			*	*	*	*	*	*	*	*	*	۲۲
۵	۱۸۰۰												*			*	*	*	*	*	*	*	*	*	۲۳
۱۰	۴۰۰												*			*	*	*	*	*	*	*	*	*	۲۴
۱۵	۱۰۰۰												*			*	*	*	*	*	*	*	*	*	۲۵
۵	۱۰۰۰												*			*	*	*	*	*	*	*	*	*	۲۶
۰	۱۰۰												*			*	*	*	*	*	*	*	*	*	۲۷
۲	۵۰۰												*			*	*	*	*	*	*	*	*	*	۲۸
۴۰	۲۴۰۰											*	*			*	*	*	*	*	*	*	*	*	۲۹
۴	۳۰											*	*			*	*	*	*	*	*	*	*	*	۳۰
۵	۱۵۰											*	*			*	*	*	*	*	*	*	*	*	۳۱
۴۰	۱۴۰۰		*									*	*			*	*	*	*	*	*	*	*	*	۳۲
۱۵۰	۴۵۰۰											*	*			*	*	*	*	*	*	*	*	*	۳۳

شماره و توضیح آبادی	آبادی	کد آبادی	نوع راه آبادی (کد)	تعداد خانوار	کل جمعیت	جمعیت عرسالزایشتر	جمعیت باسواد	جمعیت شامل	فعالیت کشاورزی							
									۱۰	۱۱	۱۲	۱۳	۱۴	۱۵	۱۶	
۲۴	مرغابیه	۰۹۱۷۶۲	۲	۱۲	۵۱	۲۱	۳	۹	*	*	*	*	*	*	*	*
۲۵	مفکان	۰۹۱۷۶۲	۲	۴۵	۲۴۳	۲۰۰	۱۱۲	۲۵	*	*	*	*	*	*	*	*
۲۶	مغوشیه سفلی	۰۹۱۷۵۸	۱	۵۲	۲۷۲	۲۱۴	۱۲۶	۵۲	*	*	*	*	*	*	*	*
۲۷	مغوشیه علیا	۰۹۱۷۵۹	۴	۵	۲۴	۲۱	۱۰	۲	*	*	*	*	*	*	*	*
۲۸	میانده	۰۹۱۷۶۴	۳	۴۱	۲۲۰	۱۸۵	۱۲۲	۴۲	*	*	*	*	*	*	*	*
۲۹	میان رود آب	۰۹۱۷۶۵	۱	۲۸	۲۱۰	۱۷۱	۷۰	۲۷	*	*	*	*	*	*	*	*
۴۰	شهر شیر	۰۹۱۷۶۶	۱	۱۸	۱۰۲	۸۸	۵۷	۱۸	*	*	*	*	*	*	*	*
	دهستان کوغر			۱۳۹۱	۶۵۵۳	۵۳۵۶	۲۵۸۹	۱۳۶۰	۹۶	۹۲	۹۶	۸۱	۱	۲۵	۱	*
۱	انبلق آباد	۰۹۱۸۲۶	۳	۱۲	۶۴	۴۸	۱۴	۱۲	*	*	*	*	*	*	*	*
۲	ابیدو	۰۹۱۸۲۷	۳	۵	۳۵	۳۳	۱۷	۵	*	*	*	*	*	*	*	*
۳	اردو بازار	۰۹۱۸۴۰	۳	۲	۳۱	۲۲	۱۶	۶	*	*	*	*	*	*	*	*
۴	از بند	۰۹۱۸۴۱	۳	۷	۳۴	۲۶	۷	۶	*	*	*	*	*	*	*	*
۵	اسفندر ان	۰۹۱۸۴۲	۳	۲۲	۱۲۴	۱۰۹	۵۲	۲۳	*	*	*	*	*	*	*	*
۶	امیر آباد	۰۹۱۸۴۳	۳	۲۷۵	۱۲۷۳	۹۶۲	۵۸۹	۲۶۵	*	*	*	*	*	*	*	*
۷	اشدر دربی	۰۹۱۸۴۵	۳	۱۶	۶۷	۶۵	۲۲	۳۱	*	*	*	*	*	*	*	*
۸	او امک	۰۹۱۸۴۸	۳	۶	۲۱	۲۰	۷	۵	*	*	*	*	*	*	*	*
۹	باغ خفک	۰۹۱۸۴۹	۳	۱	۴	۲	۰	۱	*	*	*	*	*	*	*	*
۱۰	باغ سیبیه	۰۹۱۸۵۵	۳	۵	۳۱	۲۲	۵	۶	*	*	*	*	*	*	*	*
۱۱	بناقر آباد علیا	۰۹۱۸۶۱	۳	۱	۶	۵	۳	۱	*	*	*	*	*	*	*	*
۱۲	بر میاه	۰۹۱۸۶۲	۳	۴۵	۲۱۸	۱۸۵	۷۷	۴۳	*	*	*	*	*	*	*	*
۱۳	بزنگه	۰۹۱۸۶۳	۳	۱۲	۶۴	۵۹	۴۱	۱۲	*	*	*	*	*	*	*	*
۱۴	بندر	۰۹۱۸۶۶	۳	۵	۲۰	۱۷	۸	۵	*	*	*	*	*	*	*	*
۱۵	به کن سفلی	۰۹۱۸۶۷	۳	۱۶	۷۰	۳۵	۱۴	۱۳	*	*	*	*	*	*	*	*
۱۶	به کن علیا	۰۹۱۸۶۸	۳	۲	۶	۵	۱	۲	*	*	*	*	*	*	*	*
۱۷	بید حسی سفلی	۰۹۱۸۶۹	۳	۲	۱۱	۱۱	۲	۲	*	*	*	*	*	*	*	*
۱۸	بید سواران	۰۹۱۸۷۱	۳	۵	۱۹	۱۷	۸	۶	*	*	*	*	*	*	*	*
۱۹	بید شیرین سفلی	۰۹۱۸۷۲	۳	۵	۱۹	۱۶	۸	۶	*	*	*	*	*	*	*	*
۲۰	بید شیرین علیا	۰۹۱۸۷۳	۳	۲	۱۵	۱۲	۲	۳	*	*	*	*	*	*	*	*
۲۱	پشته	۰۹۱۸۷۶	۳	۷	۲۰	۱۶	۳	۶	*	*	*	*	*	*	*	*
۲۲	تر چون	۰۹۱۸۷۸	۳	۵	۲۵	۲۰	۱۴	۶	*	*	*	*	*	*	*	*
۲۳	جفر بیز	۰۹۱۸۸۰	۳	۷۸	۳۷۹	۳۱۵	۱۷۷	۸۱	*	*	*	*	*	*	*	*
۲۴	جمال کر	۰۹۱۸۸۱	۳	۴	۱۸	۱۴	۵	۶	*	*	*	*	*	*	*	*
۲۵	جوکار	۰۹۱۸۸۲	۳	۲	۲۰	۱۶	۵	۱	*	*	*	*	*	*	*	*
۲۶	جوکار سفید	۰۹۱۸۸۴	۳	۸	۶۴	۵۶	۲۳	۱۱	*	*	*	*	*	*	*	*
۲۷	جوکار مهدی	۰۹۱۸۸۵	۳	۱۲	۶۰	۴۸	۲۲	۹	*	*	*	*	*	*	*	*
۲۸	جریو بیبه	۰۹۱۸۸۶	۳	۱۱	۶۸	۵۹	۲۹	۱۱	*	*	*	*	*	*	*	*
۲۹	چشمه سبز	۰۹۱۸۹۰	۳	۱۳۸	۶۶۹	۵۳۵	۳۲۳	۱۲۰	*	*	*	*	*	*	*	*
۳۰	چنارو بیبه	۰۹۱۸۹۲	۳	۱	۷	۵	۲	۰	*	*	*	*	*	*	*	*
۳۱	چهار طاق	۰۹۱۸۹۳	۳	۸۱	۳۵۸	۲۰۵	۱۷۴	۵۹	*	*	*	*	*	*	*	*
۳۲	حاج قلندر	۰۹۱۸۹۵	۳	۱۵	۷۹	۶۴	۳۳	۱۱	*	*	*	*	*	*	*	*
۳۳	خاکسری بیبه	۰۹۱۸۹۹	۳	۱۶	۴۱	۳۲	۱۲	۱۲	*	*	*	*	*	*	*	*
۳۴	خال چمن	۰۹۱۹۰۰	۳	۱	۴	۴	۱	۱	*	*	*	*	*	*	*	*
۳۵	خر دستان	۰۹۱۹۰۲	۳	۲	۱۲	۱۰	۴	۳	*	*	*	*	*	*	*	*
۳۶	خطیبا	۰۹۱۹۰۳	۳	۱۷	۷۹	۶۲	۳۶	۱۵	*	*	*	*	*	*	*	*

کد نوع راه آبادی: ۱ جاده سنگفرش، ۲ جاده خاکی، ۳ مارو، ۴ سایر راهها، ۵ راه آبی، ۵ ناخش ۶

تعداد گاو دوساله	تعداد گوسفند بزرگ	تعداد گاو شتر آلات کش درزی	فروشگاه تعاونی	دستری بر وسیله نقلیه عمومی آبی	تعمیر	دستری بر روزنامه و مجله آبادی	صندوق پست	بیمار و ناهای روستایی	دانشگاه کبیرین و آموزش	پزشک	خانه بهداشت	مرکز بهداشتی درمانی	حمام	آب و برق	مدرسه راهنمایی	دبستان	برق	آب لوله کشی	پایگاه خدمات بروج	مرکز خدمات روستایی	دفتر بهداشت روستایی	شورای اسلامی روستایی	اماکن مذهبی مسلمانان	بنای مذهبی مسلمانان	شماره ردیف آبادی
۴۲																									۲۴
	۵۰۰																								۲۵
۲۰	۱۲۰۰		*	*	*								*										*	*	۲۶
۱۰	۱۵۰۰		*	*	*		*	*			*	*	*					*						*	۲۷
۲	۴۲۰																								۲۸
۱۲	۵۰۰			*																					۲۸
۲۰	۵۰۰																					*	*	*	۲۹
۱۰	۹۰																								۳۰
۱۲۸۲	۶۲۵۹۶	۰	۷	۲	۱	۰	۴	۲	۰	۲	۱	۲	۵	۱	۲	۲۱	۴	۱	۰	۰	۱	۶	۵	۲	۱
۵	۸۰																								۲
۲	۱۰۰																								۳
۵	۵۰																								۴
۰	۲۰۰																								۵
۲۰	۲۵۰																								۶
۲۵۰	۶۵۰۰	*	*	*		*	*	*	*	*	*	*	*	*	*	*	*	*	*	*	*	*	*	*	۷
۰	۲۵۰																								۸
۱۰	۱۲۰۰																								۹
۰	۷																								۱۰
۰	۲۰۰																								۱۱
۲	۴۰																								۱۲
۲۰	۸۴۰۰																						*	*	۱۳
۱۵	۲۳۰																								۱۴
۱	۵۰۰																								۱۵
۵	۲۹۰																								۱۶
۰	۲۰																								۱۷
۲	۸۰۰																								۱۸
۸	۱۲۰																								۱۹
۰	۰																								۲۰
۰	۱۵۰																								۲۱
۴	۲۲۰																								۲۲
۱	۱۳۰																								۲۳
۲۰۰	۲۰۰۰	*	*	*		*	*	*	*	*	*	*	*	*	*	*	*	*	*	*	*	*	*	*	۲۴
۷	۲۰۰																								۲۵
۰	۲۸۰																								۲۶
۹	۲۰۰																								۲۷
۳	۲۰۰																								۲۸
۱۴	۱۴۰																								۲۹
۲۰۰	۲۰۰۰	*	*	*		*	*	*	*	*	*	*	*	*	*	*	*	*	*	*	*	*	*	*	۳۰
۴	۲۲۵۰																								۳۱
۲۰	۸۵۰۰	*	*	*		*	*	*	*	*	*	*	*	*	*	*	*	*	*	*	*	*	*	*	۳۲
۰	۱۰۰																								۳۳
۴	۲۸۰																								۳۴
۰	۳۰																								۳۵
۱	۲۴																								۳۶
۶	۲۲۰																								



شماره ردیف آبادی	آبادی	نوع راه آبادی (کیلومتر)	تعداد خانوار	کل جمعیت	جمعیت عمارات بیشتر	جمعیت باسواد	جمعیت شاغل	تفصیلات کشاورزی							
								زراعت	باغداری	دامداری دامپروری	پرورش طیور	پرورش گاو برهیم	پرورش بز و گوسفند	پرورش ماهی	
۱	۲	۳	۴	۵	۶	۷	۸	۹	۱۰	۱۱	۱۲	۱۳	۱۴	۱۵	۱۶
۲۷	در بادمه و شیه	۰۹۱۹۰۶	۲	۱۰	۴۵	۲۰	۱۰	*	*	*	*	*	*	*	*
۲۸	در شوییه	۰۹۱۹۰۷	۲	۸	۲۶	۱۷	۸	*	*	*	*	*	*	*	*
۲۹	ده بیلا	۰۹۱۹۱۲	۲	۴	۱۷	۲	۲	*	*	*	*	*	*	*	*
۳۰	ده تل	۰۹۱۹۱۲	۲	۱۰	۵۰	۲۲	۱۱	*	*	*	*	*	*	*	*
۳۱	ده چران	۰۹۱۹۱۴	۲	۲	۹	۶	۲	*	*	*	*	*	*	*	*
۳۲	ده درک	۰۹۱۹۱۵	۴	۲	۴	۲	۱	*	*	*	*	*	*	*	*
۳۳	ده هول	۰۹۱۹۱۸	۲	۲	۷	۴	۲	*	*	*	*	*	*	*	*
۳۴	ده قتلین	۰۹۱۹۲۰	۴	۲	۱۹	۱۲	۲	*	*	*	*	*	*	*	*
۳۵	ده قره خان	۰۹۱۹۲۱	۴	۴	۱۵	۱۱	۴	*	*	*	*	*	*	*	*
۳۶	ده گنجی	۰۹۱۹۲۲	۴	۲	۵	۴	۰	*	*	*	*	*	*	*	*
۳۷	ده لنگان	۰۹۱۹۲۴	۲	۲	۲۱	۲۰	۱۶	*	*	*	*	*	*	*	*
۳۸	ده ماران	۰۹۱۹۲۵	۲	۲	۲۲	۱۶	۱۰	*	*	*	*	*	*	*	*
۳۹	ده میان	۰۹۱۹۲۶	۲	۶	۱۶	۱۲	۲	*	*	*	*	*	*	*	*
۴۰	ده شایین	۰۹۱۹۲۷	۲	۱	۲	۲	۰	*	*	*	*	*	*	*	*
۴۱	ده نصران	۰۹۱۹۲۹	۴	۶	۱۸	۱۶	۲	*	*	*	*	*	*	*	*
۴۲	ده ولی	۰۹۱۹۳۰	۴	۴	۲۵	۱۲	۸	*	*	*	*	*	*	*	*
۴۳	ده بیگی	۰۹۱۹۳۱	۲	۲	۲۰	۱۷	۶	*	*	*	*	*	*	*	*
۴۴	ده بیبه	۰۹۱۹۳۳	۴	۴	۲۲	۲۲	۱۲	*	*	*	*	*	*	*	*
۴۵	دیچه بیبه	۰۹۱۹۳۵	۲	۲	۵۵	۳۴	۲۶	*	*	*	*	*	*	*	*
۴۶	رستاق	۰۹۱۹۳۶	۲	۶۸	۲۳۲	۲۰۸	۱۷۱	*	*	*	*	*	*	*	*
۴۷	رو دیار	۰۹۱۹۳۷	۲	۱	۶	۶	۴	*	*	*	*	*	*	*	*
۴۸	ریخت آباد	۰۹۱۹۳۸	۲	۸	۲۹	۲۲	۷	*	*	*	*	*	*	*	*
۴۹	زنگریه	۰۹۱۹۳۹	۲	۸	۵۲	۴۵	۲۰	*	*	*	*	*	*	*	*
۵۰	زواریه	۰۹۱۹۴۰	۴	۵	۱۰	۱۰	۱	*	*	*	*	*	*	*	*
۵۱	زهو بیبه	۰۹۱۹۴۱	۴	۶	۲۳	۱۹	۵	*	*	*	*	*	*	*	*
۵۲	ماسو	۰۹۱۹۴۳	۲	۱۴	۴۶	۳۹	۲۲	*	*	*	*	*	*	*	*
۵۳	مغیبتک	۰۹۱۹۴۴	۲	۹	۱۴	۱۲	۱۱	*	*	*	*	*	*	*	*
۵۴	مغیبتک	۰۹۱۹۴۷	۲	۴	۱۷	۱۱	۰	*	*	*	*	*	*	*	*
۵۵	مغیبتک	۰۹۱۹۴۸	۲	۲۱	۱۰۰	۸۹	۴۷	*	*	*	*	*	*	*	*
۵۶	مغیبتک	۰۹۱۹۵۰	۲	۲	۸	۸	۴	*	*	*	*	*	*	*	*
۵۷	مغیبتک	۰۹۱۹۵۲	۴	۱	۲	۲	۰	*	*	*	*	*	*	*	*
۵۸	مغیبتک	۰۹۱۹۵۳	۲	۳۳	۲۴۶	۱۸۰	۷۱	*	*	*	*	*	*	*	*
۵۹	قلقل	۰۹۱۹۵۸	۴	۱	۳	۳	۱	*	*	*	*	*	*	*	*
۶۰	قلاش	۰۹۱۹۵۹	۲	۴۲	۱۸۲	۱۳۱	۲۲	*	*	*	*	*	*	*	*
۶۱	قشاق	۰۹۱۹۶۱	۴	۲	۱۵	۱۲	۷	*	*	*	*	*	*	*	*
۶۲	قشاق	۰۹۱۹۶۲	۲	۵	۲۰	۱۷	۵	*	*	*	*	*	*	*	*
۶۳	کریک	۰۹۱۹۶۵	۲	۱	۷	۵	۲	*	*	*	*	*	*	*	*
۶۴	کوه بیبه	۰۹۱۹۶۷	۴	۴	۱۸	۱۷	۱۳	*	*	*	*	*	*	*	*
۶۵	کهن سیاه	۰۹۱۹۶۸	۲	۲	۱۶	۱۲	۴	*	*	*	*	*	*	*	*
۶۶	کهن گیری	۰۹۱۹۶۹	۴	۲	۱۱	۹	۵	*	*	*	*	*	*	*	*
۶۷	کهنوچ	۰۹۱۹۷۶	۲	۶	۲۱	۲۷	۱۱	*	*	*	*	*	*	*	*
۶۸	کوه بیبه سفلی	۰۹۱۹۷۷	۲	۱۱	۴۴	۳۴	۱۰	*	*	*	*	*	*	*	*
۶۹	کوه بیبه علیا	۰۹۱۹۷۸	۲	۵	۲۶	۲۰	۹	*	*	*	*	*	*	*	*
۷۰	کیتوشه	۰۹۱۹۶۴	۲	۱۰	۲۱	۲۷	۷	*	*	*	*	*	*	*	*
۷۱	کرداز	۰۹۱۹۷۹	۲	۲	۱۰	۷	۰	*	*	*	*	*	*	*	*

کد نوع راه آبادی: جاده اسفالت ۱، جاده شوسه ۲، جاده خاکی ۳، مارو ۴، سایر (اینگاه راه آهن، باره آبی) ۵، نامشخص ۶

تعداد گاو و گوساله	تعداد گوسفند بز	تعمیرگاه آیین آلات درزی	فروشگاه تعاونی	دستری - وسیله نقلیه عمومی دریاچه	تعمیر	دستری - روزنامه و مجله آرایه	صندوق پست	بیمار و مامای روستایی	دانشگاه کیمیا و پزشکی	پزشک	خانه بهداشت	مرکز بهداشتی درمانی	خام	آموزش و تفریح کودکان	مدرسه راهنمایی	دبستان	برنج	آب لوله کشی	پایگاه خدمات برق	مرکز خدمات روستایی	دفتر بهداشت روستایی	شورای اسلامی روستایی	امکن مذهبی مسلمانان	بنیاد مذهبی مسلمانان	شماره وردیف آبادی
۴۲																									۲۷
	۵																								۲۸
	۲	۴۰																							۲۹
	۰	۱۴۰																							۳۰
	۱۰	۲۵۰																							۳۱
	۷	۸۰																							۳۲
	۱	۸۰																							۳۳
	۱	۳۰																							۳۴
	۱۰	۹۰۰																							۳۵
	۲	۲۵																							۳۶
	۸	۸۰۰																							۳۷
	۰	۱۲																							۳۸
	۶	۶۵																							۳۹
	۰	۱۰۰																							۴۰
	۰	۱۸۰																							۴۱
	۰	۰																							۴۲
	۲	۶۵																							۴۳
	۰	۲۰																							۴۴
	۰	۲۰۰																							۴۵
	۱۰	۱۲۰																							۴۶
	۴	۱۲۰۰																							۴۷
	۴۰	۱۸۰۰	*	*																					۴۸
	۰	۰																							۴۹
	۰	۷۰																							۵۰
	۰	۲۳۰																							۵۱
	۶	۵۵																							۵۲
	۱	۱۱۰																							۵۳
	۰	۲۵۰																							۵۴
	۰	۵۰۰۰																							۵۵
	۳	۲۲																							۵۶
	۱۵	۶۰۰																							۵۷
	۱	۷۰																							۵۸
	۱	۱۲																							۵۹
	۱۲۰	۹۰۰	*	*																					۶۰
	۱	۱۰																							۶۱
	۰	۲۳۰۰																							۶۲
	۰	۱۰۰																							۶۳
	۰	۱۵۰																							۶۴
	۱۵	۱۵۰۰																							۶۵
	۲	۲۰																							۶۶
	۰	۱۵۰																							۶۷
	۰	۷۰																							۶۸
	۲۸	۱۲۰																							۶۹
	۵	۷۰																							۷۰
	۱۰	۲۰۰۰																							۷۱
	۵	۱۲۰																							۷۲
	۰	۱۱۰																							۷۳
																									۷۴
																									۷۵
																									۷۶
																									۷۷
																									۷۸
																									۷۹
																									۸۰
																									۸۱

شماره ردیف آبادی	آبادی	کد آبادی	نوع راه آبادی (کد)	تعداد خانوار	کل جمعیت	جمعیت عمارت بیشتر	جمعیت باسواد	جمعیت شغل	فعالیت کشاورزی						
									زراعت	باغداری	دامداری دامپروری	پرورش طیور	پرورش گاو ابریشم	پرورش زنبورسل	پرورش ماهی
۱	۲	۳	۴	۵	۶	۷	۸	۹	۱۰	۱۱	۱۲	۱۳	۱۴	۱۵	۱۶
۸۲	کر پیچو شیه	۰۹۱۹۸۰	۲	۷	۲۳	۲۵	۷	۷	*	*	*	*	*	*	*
۸۳	کله باغان	۰۹۱۹۸۴	۴	۶	۲۷	۳۰	۱۲	۷	*	*	*	*	*	*	*
۸۴	کشیدان	۰۹۱۹۸۵	۲	۸	۵۲	۴۷	۱۹	۹	*	*	*	*	*	*	*
۸۵	کشیدماهور بیه	۰۹۱۹۸۶	۲	۱۲	۶۷	۵۹	۲۳	۱۸	*	*	*	*	*	*	*
۸۶	کشیر بیه	۰۹۱۹۸۷	۴	۷	۲۵	۲۵	۱۱	۹	*	*	*	*	*	*	*
۸۷	کودمچو شیه	۰۹۲۰۰۸	۲	۱	۳	۳	۰	۱	*	*	*	*	*	*	*
۸۸	کور ان سفلی	۰۹۱۹۹۰	۲	۱	۴	۲	۰	۱	*	*	*	*	*	*	*
۸۹	کوره سلطانی	۰۹۱۹۹۲	۲	۲۴	۱۳۰	۱۱۱	۴۴	۲۰	*	*	*	*	*	*	*
۹۰	کوره رین	۰۹۱۹۹۳	۲	۱	۹	۸	۴	۱	*	*	*	*	*	*	*
۹۱	مرکوهو شیه	۰۹۱۹۹۴	۲	۱۸	۸۸	۳۶	۳۲	۲۴	*	*	*	*	*	*	*
۹۲	منوشیه	۰۹۱۹۹۶	۲	۱۱	۵۳	۴۰	۱۵	۱۱	*	*	*	*	*	*	*
۹۳	مهر میان	۰۹۲۰۰۰	۲	۳	۱۴	۱۲	۵	۳	*	*	*	*	*	*	*
۹۴	هار مر شیه	۰۹۲۰۰۱	۲	۲۷	۱۱۸	۴۹	۲۰	۳۰	*	*	*	*	*	*	*
۹۵	هفت کورد	۰۹۲۰۰۴	۲	۶	۲۵	۲۲	۶	۷	*	*	*	*	*	*	*
۹۶	هفتکایی	۰۹۲۰۰۵	۲	۲۲	۱۲۰	۱۳۱	۷۵	۲۰	*	*	*	*	*	*	*
	دهستان هشتون			۷۰۷	۳۵۲	۳۹۵	۱۲۹	۱۳۲							
۱	از میج	۰۹۲۱۷۹	۱	۱	۶	۶	۴	۴	*	*	*	*	*	*	*
۲	اشکفتی	۰۹۲۱۸۰	۲	۱۷	۶۷	۶۵	۳۰	۱۲	*	*	*	*	*	*	*
۳	بیاد مشکک	۰۹۲۱۸۱	۲	۱	۵	۴	۱	۱	*	*	*	*	*	*	*
۴	بیاز دید	۰۹۲۱۸۲	۲	۲	۱۲	۹	۰	۲	*	*	*	*	*	*	*
۵	بیاض	۰۹۲۱۸۳	۲	۱۱	۸۲	۵۹	۲۵	۲۴	*	*	*	*	*	*	*
۶	بید شیرین	۰۹۲۱۸۵	۲	۵	۳۳	۲۲	۱۰	۴	*	*	*	*	*	*	*
۷	چهار کهن	۰۹۲۱۸۷	۲	۹	۵۳	۴۳	۸	۱۰	*	*	*	*	*	*	*
۸	حیدری	۰۹۲۱۸۸	۲	۱	۲	۲	۰	۱	*	*	*	*	*	*	*
۹	خدادادین	۰۹۲۱۸۵	۲	۱	۸	۸	۲	۲	*	*	*	*	*	*	*
۱۰	دهنو	۰۹۲۱۹۲	۴	۲	۱۵	۸	۱	۲	*	*	*	*	*	*	*
۱۱	ذاکری	۰۹۲۱۹۲	۲	۱۲	۶۷	۴۷	۲۱	۱۵	*	*	*	*	*	*	*
۱۲	سر پشته	۰۹۲۱۹۴	۲	۵	۲۱	۱۶	۴	۷	*	*	*	*	*	*	*
۱۳	سیرو بیه	۰۹۲۱۹۵	۱	۴	۱۵	۱۲	۵	۳	*	*	*	*	*	*	*
۱۴	طوطیه	۰۹۲۱۹۷	۲	۱۲	۶۱	۴۲	۱۲	۱۲	*	*	*	*	*	*	*
۱۵	علی آباد	۰۹۲۱۹۹	۲	۶	۲۷	۱۹	۵	۸	*	*	*	*	*	*	*
۱۶	علی آباد	۰۹۲۲۰۰	۲	۶	۱۸	۱۴	۲	۵	*	*	*	*	*	*	*
۱۷	کهن کورد	۰۹۲۲۰۴	۲	۴	۱۸	۱۱	۱	۶	*	*	*	*	*	*	*
۱۸	کلاو دم ابیدو	۰۹۲۲۰۶	۲	۲	۲۲	۱۵	۶	۴	*	*	*	*	*	*	*

کد نوع راه آبادی ۱، جاده اسفالت، ۲، جاده شوسه، ۳، جاده خاکی، ۴، سایر (اینگاه راه آهن، جاده آبی، ۵، ناشخص، ۶



شماره ردیف	آبادی	کد آبادی	نوع راه آبادی (کد)	فعالیت کشاورزی						
				زراعت	باغداری	دامداری و دامپروری	پرورش طیور	پرورش گاو و گاو شیری	پرورش بکری	
۱	۲	۳	۴	۵	۶	۷	۸	۹	۱۰	۱۱
	بخش رابیر									
	دهستان جواران									
۱	اسماعیل آباد	۰۸۹۶۵۷	۳	*	*					
۲	بیابولی	۰۸۹۶۵۹	۴	*	*					
۳	باغوییه	۰۸۹۶۶۱	۴	*	*					
۴	پیریکه	۰۸۹۶۶۵	۱	*	*					
۵	پیلوییه	۰۸۹۶۶۶	۴	*	*					
۶	تیتوییه	۰۸۹۶۶۷	۳	*	*					
۷	حسین آباد	۰۸۹۶۷۰	۱	*	*					
۸	خاتون آباد	۰۸۹۶۷۱	۴	*	*					
۹	دریایی	۰۸۹۶۷۲	۴	*	*					
۱۰	زیارتگاه	۰۸۹۶۷۵	۴	*	*					
۱۱	سرخاب	۰۸۹۶۷۶	۳	*	*					
۱۲	شیلاب	۰۸۹۶۷۹	۴	*	*					
۱۳	قناتسرخ	۰۸۹۶۸۱	۱	*	*					
۱۴	کاشکاسر	۰۸۹۶۸۳	۱	*	*					
۱۵	کلانی	۰۸۹۶۸۴	۳	*	*					
۱۶	کناجان علیا	۰۸۹۶۸۸	۳	*	*					
۱۷	محمودآباد	۰۸۹۶۹۳	۳	*	*					
۱۸	محمودی	۰۸۹۶۹۴	۴	*	*					
۱۹	مظفر آباد	۰۸۹۶۹۶	۴	*	*					
۲۰	ناصر آباد	۰۸۹۶۹۸	۳	*	*					
۲۱	نصرت آباد	۰۸۹۶۹۹	۳	*	*					
۲۲	هوشی	۰۸۹۷۰۲	۴	*	*					
	دهستان رابیر									
۱	ایستارو	۰۸۹۷۵۳	۴	*	*					
۲	اشیرکش	۰۸۹۷۵۶	۳	*	*					
۳	اهامزاده	۰۸۹۷۵۷	۳	*	*					
۴	برهمد	۰۸۹۷۶۱	۴	*	*					
۵	بشکان	۰۸۹۷۶۳	۳	*	*					
۶	پشمکوییه	۰۸۹۷۶۵	۴	*	*					
۷	پیرچنار	۰۸۹۷۶۶	۴	*	*					
۸	پیرکشم	۰۸۹۷۶۷	۴	*	*					
۹	جعفر آباد	۰۸۹۷۷۱	۳	*	*					
۱۰	جویستار	۰۸۹۷۷۲	۴	*	*					
۱۱	چنارکدو	۰۸۹۷۷۵	۳	*	*					
۱۲	حاجی زانی	۰۸۹۷۷۶	۴	*	*					
۱۳	حسین آباد	۰۸۹۷۷۸	۳	*	*					
۱۴	حسین آباد	۰۸۹۷۷۸	۴	*	*					
۱۵	خانیان	۰۸۹۷۷۹	۴	*	*					
۱۶	خیدر	۰۸۹۷۸۰	۴	*	*					
۱۷	دریچنار	۰۸۹۷۸۲	۳	*	*					
۱۸	دره بیدان	۰۸۹۷۸۳	۴	*	*					
۱۹	تده فیروز	۰۸۹۷۸۵	۴	*	*					
۲۰	دهنو	۰۸۹۷۸۶	۳	*	*					
۲۱	رقک آباد	۰۸۹۷۸۷	۳	*	*					
۲۲	هندوییه	۰۸۹۷۹۱	۴	*	*					

کد نوع راه آبادی: جاده اسفالت ۱، جاده شوسه ۲، جاده خاکی ۳، مارود ۴، سایر (ایستگاه راه آهن، باره آبی) ۵، نامشخص ۶

نوع راه و فعالیت کشاورزی آبادیهای خالی از سکنه شهرستان بیادست

شماره ردیف	آبادی	کد آبادی	نوع راه آبادی (کد)	فعالیت کشاورزی						
				زراعت	باغداری	دامداری و دامپروری	پرورش طیور	پرورش گاو و بز	پرورش بومی	
۱	۲	۳	۴	۵	۶	۷	۸	۹	۱۰	۱۱
۲۳	شفتوشیه	۰۸۹۷۹۲	۳	*						
۲۴	عباس آباد	۰۸۹۷۹۸	۳	*						
۲۵	عشق آباد	۰۸۹۷۹۹	۳	*						
۲۶	قبیل آباد	۰۸۹۸۰۰	۱	*						
۲۷	کم سفید	۰۸۹۸۰۲	۴	*						
۲۸	کودک و کوشیه	۰۸۹۸۰۷	۳	*						
۲۹	کنار جز	۰۸۹۸۰۹	۴	*		*				
۳۰	کلی آباد	۰۸۹۸۱۱	۴	*		*				
۳۱	کودک و کوشیه	۰۸۹۸۱۳	۳	*		*				
۳۲	گودو	۰۸۹۸۱۴	۴	*		*				
۳۳	گهکان	۰۸۹۸۱۶	۳	*						
۳۴	لر دختن	۰۸۹۸۱۷	۳	*						
۳۵	مشک دختن	۰۸۹۸۲۱	۳	*						
۳۶	مشفه زاری	۰۸۹۸۲۲	۴	*						
۳۷	مور پهن	۰۸۹۸۲۴	۳	*						
۳۸	هاشم آباد	۰۸۹۸۲۸	۴	*						
دهستان سیه بیویه										
۱	ایدر	۰۸۹۹۰۵	۳	*	*					
۲	امید	۰۸۹۹۰۶	۳	*	*					
۳	اشکان	۰۸۹۹۰۷	۳	*	*					
۴	اشیانه زر	۰۸۹۹۰۸	۳	*	*					
۵	امر و دیویه	۰۸۹۹۰۹	۳	*	*					
۶	ایر جیه	۰۸۹۹۱۰	۳	*	*					
۷	بیابان	۰۸۹۹۱۱	۳	*	*					
۸	بیابان	۰۸۹۹۱۲	۳	*	*					
۹	بیابان	۰۸۹۹۱۴	۳	*	*					
۱۰	بیابان	۰۸۹۹۱۸	۴	*	*					
۱۱	بیافر آباد	۰۸۹۹۱۵	۳	*	*					
۱۲	بندر	۰۸۹۹۱۶	۳	*	*					
۱۳	بید صحت	۰۸۹۹۱۷	۳	*	*					
۱۴	بیهو بیوه	۰۸۹۹۱۹	۳	*	*					
۱۵	بهای بکین	۰۸۹۹۲۰	۳	*	*					
۱۶	تکر کوشیه	۰۸۹۹۲۲	۳	*	*					
۱۷	تیدر	۰۸۹۹۲۳	۴	*	*					
۱۸	جوی انجیر	۰۸۹۹۲۴	۴	*	*					
۱۹	جوی نو	۰۸۹۹۲۵	۳	*	*					
۲۰	چراغ	۰۸۹۹۲۶	۳	*	*					
۲۱	چهرن	۰۸۹۹۲۷	۳	*	*					
۲۲	حضر تی	۰۸۹۹۲۸	۳	*	*					
۲۳	دره دیوی	۰۸۹۹۳۱	۶	*	*					
۲۴	ده احمد	۰۸۹۹۳۳	۳	*	*					
۲۵	ده شاییه	۰۸۹۹۳۴	۴	*	*					
۲۶	ریز شک ماه	۰۸۹۹۳۶	۴	*	*					
۲۷	زیر جوی	۰۸۹۹۳۸	۴	*	*					
۲۸	مقدین	۰۸۹۹۳۹	۲	*	*					

کد نوع راه آبادی: جاده اسفالت ۱، جاده شوسه ۲، جاده خاکی ۳، مالرو ۳، سایر (اینجا راه آسفالته یا راه آبی ۵، نامشخص ۶)

شماره ردیف	آبادی	کد آبادی	نوع راه آبادی رکن	فعالیت کشاورزی						
				۱	۲	۳	۴	۵	۶	
۲۹	سه گل	۰۸۹۹۴۰	۴	*	*	*	*	*	*	*
۳۰	صعب آباد	۰۸۹۹۴۲	۴	*	*	*	*	*	*	*
۳۱	طومی	۰۸۹۹۴۳	۳	*	*	*	*	*	*	*
۳۲	قاسم آباد	۰۸۹۹۴۴	۳	*	*	*	*	*	*	*
۳۳	قلعه دیلم	۰۸۹۹۴۵	۳	*	*	*	*	*	*	*
۳۴	کلید دره	۰۸۹۹۴۷	۳	*	*	*	*	*	*	*
۳۵	کمونوشیه	۰۸۹۹۴۸	۳	*	*	*	*	*	*	*
۳۶	کندهغان	۰۸۹۹۴۹	۳	*	*	*	*	*	*	*
۳۷	کوشکین	۰۸۹۹۵۰	۳	*	*	*	*	*	*	*
۳۸	گردوسلو	۰۸۹۹۵۱	۴	*	*	*	*	*	*	*
۳۹	گردین	۰۸۹۹۵۲	۳	*	*	*	*	*	*	*
۴۰	گزن توییه	۰۸۹۹۵۳	۴	*	*	*	*	*	*	*
۴۱	گلو ایدر	۰۸۹۹۵۴	۴	*	*	*	*	*	*	*
۴۲	گودبیدوییه	۰۸۹۹۵۸	۴	*	*	*	*	*	*	*
۴۳	مبارک شاه	۰۸۹۹۶۰	۴	*	*	*	*	*	*	*
۴۴	مرغزاریه	۰۸۹۹۶۱	۴	*	*	*	*	*	*	*
۴۵	نوش آباد	۰۸۹۹۶۴	۳	*	*	*	*	*	*	*
۴۶	نهر اورس	۰۸۹۹۶۵	۳	*	*	*	*	*	*	*
دهستان سرمشک										
۱	ایکوج	۰۹۱۰۲۷	۳	*	*	*	*	*	*	*
۲	ایکرم	۰۹۱۰۲۸	۳	*	*	*	*	*	*	*
۳	افنا علیا	۰۹۱۰۲۹	۳	*	*	*	*	*	*	*
۴	امیاب محمدی	۰۹۱۰۴۱	۳	*	*	*	*	*	*	*
۵	اشکنوییه سفلی	۰۹۱۰۴۴	۳	*	*	*	*	*	*	*
۶	الغیاشی	۰۹۱۰۴۵	۳	*	*	*	*	*	*	*
۷	بابسز ارج	۰۹۱۰۴۶	۴	*	*	*	*	*	*	*
۸	بابسرخ	۰۹۱۰۴۷	۴	*	*	*	*	*	*	*
۹	باغ اشکفت	۰۹۱۰۵۱	۴	*	*	*	*	*	*	*
۱۰	باغ بیچین	۰۹۱۰۵۲	۴	*	*	*	*	*	*	*
۱۱	باغ چلان	۰۹۱۰۵۳	۳	*	*	*	*	*	*	*
۱۲	باغ حصینی	۰۹۱۰۵۴	۳	*	*	*	*	*	*	*
۱۳	باغ یوسف	۰۹۱۰۵۷	۳	*	*	*	*	*	*	*
۱۴	باغوشیه	۰۹۱۰۴۸	۳	*	*	*	*	*	*	*
۱۵	باغوشیه	۰۹۱۰۴۹	۳	*	*	*	*	*	*	*
۱۶	بدرقه	۰۹۱۰۵۹	۳	*	*	*	*	*	*	*
۱۷	بندر سرمشک	۰۹۱۰۶۲	۳	*	*	*	*	*	*	*
۱۸	بنوشیه سرخوییه	۰۹۱۰۶۳	۴	*	*	*	*	*	*	*
۱۹	بنوشیه جوز	۰۹۱۰۶۴	۴	*	*	*	*	*	*	*
۲۰	بیدشیرین	۰۹۱۰۶۵	۴	*	*	*	*	*	*	*
۲۱	پشته بلند	۰۹۱۰۷۱	۴	*	*	*	*	*	*	*
۲۲	پشته زنگ	۰۹۱۰۷۲	۳	*	*	*	*	*	*	*
۲۳	چهاردیواری	۰۹۱۰۷۹	۳	*	*	*	*	*	*	*
۲۴	حاجات سفلی	۰۹۱۰۸۰	۳	*	*	*	*	*	*	*
۲۵	حاجات علیا	۰۹۱۰۸۱	۳	*	*	*	*	*	*	*
۲۶	خشک رود	۰۹۱۰۸۵	۳	*	*	*	*	*	*	*

کد نوع راه آبادی: جاده ساخت (۱)، جاده شوسه (۲)، جاده خاکی (۳)، لرود (۳)، سایر (رایج راه آسفالته یا آسفالته)، ۵، نامشخص (۶)

نوع راه و فعالیت کشاورزی آبادیهای خالی از سکنه شهرستان بیافت

شماره ردیف	آبادی	کد آبادی	نوع راه آبادی (کد)	فعالیت کشاورزی						
				زراعت	باغداری	دامداری و دامپروری	پرورش طیور	پرورش گاو شیری	پرورش بومی	
۱	۲	۳	۴	۵	۶	۷	۸	۹	۱۰	۱۱
۲۷	خمروشیه	۰۹۱۰۸۶	۳	*	*	*	*			
۲۸	خیر آباد	۰۹۱۰۸۸	۴	*	*	*	*			
۲۹	در الو	۰۹۱۰۹۰	۲	*	*	*	*			
۳۰	دو دره	۰۹۱۰۹۳	۴	*	*	*	*			
۳۱	دورودخانه	۰۹۱۰۹۴	۳	*	*	*	*			
۳۲	رفوان	۰۹۱۱۰۱	۳	*	*	*	*			
۳۳	رمودره سفلی	۰۹۱۱۰۲	۱	*	*	*	*		*	*
۳۴	رمودره علیا	۰۹۱۱۰۳	۲	*	*	*	*		*	*
۳۵	رومان	۰۹۱۱۰۴	۴	*	*	*	*			
۳۶	زارچستان	۰۹۱۱۰۶	۳	*	*	*	*			
۳۷	زردلو	۰۹۱۱۰۸	۴	*	*	*	*			
۳۸	هررضلو	۰۹۱۱۱۱	۴	*	*	*	*			
۳۹	سنگسبز	۰۹۱۱۱۳	۴	*	*	*	*			
۴۰	سنگسیاه	۰۹۱۱۱۴	۳	*	*	*	*			
۴۱	سیاه سررهند	۰۹۱۱۱۶	۴	*	*	*	*			
۴۲	شغال	۰۹۱۱۱۹	۱	*	*	*	*			
۴۳	عشیر آباد	۰۹۱۱۲۱	۴	*	*	*	*			
۴۴	فتح آباد	۰۹۱۱۲۳	۴	*	*	*	*			
۴۵	کتکتو بیبه	۰۹۱۱۲۶	۳	*	*	*	*			
۴۶	کفکو بیبه	۰۹۱۱۲۸	۲	*	*	*	*			
۴۷	کلدان	۰۹۱۱۲۹	۳	*	*	*	*			
۴۸	کلر بیبه	۰۹۱۱۳۰	۳	*	*	*	*			
۴۹	گردوستان	۰۹۱۱۳۲	۳	*	*	*	*			
۵۰	گل اسپیدو بیبه	۰۹۱۱۳۵	۴	*	*	*	*			
۵۱	گنکاو	۰۹۱۱۳۹	۲	*	*	*	*			
۵۲	گودگردو	۰۹۱۱۴۱	۳	*	*	*	*			
۵۳	گوره ماستی	۰۹۱۱۵۴	۴	*	*	*	*			
۵۴	محمد آباد کازرس خان	۰۹۱۱۴۲	۴	*	*	*	*			
۵۵	محمود آباد	۰۹۱۱۴۳	۴	*	*	*	*			
۵۶	مدین	۰۹۱۱۴۴	۳	*	*	*	*			
۵۷	مزنجان	۰۹۱۱۴۶	۳	*	*	*	*			
۵۸	ملنگ	۰۹۱۱۴۹	۴	*	*	*	*			
	بخش مرکزی									
	دهستان ارزو بیبه									
۱	ابداقاشی	۰۹۰۰۴۹	۳		*	*	*			
۲	ابریشو	۰۹۰۰۵۰	۳		*	*	*			
۳	ابحنی	۰۹۰۰۵۲	۳		*	*	*			
۴	ابکر ایبه	۰۹۰۰۵۴	۴		*	*	*			
۵	ابکر کو بیبه	۰۹۰۰۵۵	۳		*	*	*			
۶	ارقمه	۰۹۰۰۵۸	۳		*	*	*			
۷	اقاجانی	۰۹۰۰۶۰	۳		*	*	*			
۸	اله آباد	۰۹۰۰۶۲	۴		*	*	*			
۹	بیانویه	۰۹۰۰۶۳	۴		*	*	*			
۱۰	بستی اهدی	۰۹۰۰۶۴	۳		*	*	*			

کد نوع راه آبادی ۱ جاده اسفالت ۱ ، جاده شوسه ۲ ، جاده خاکی ۳ ، مالرو ۴ ، سایر (ایستگاه راه آهن یا راه آبی) ۵ ، نامشخص ۶



نوع راه و فعالیت کشاورزی آبادیهای خالی از سکنه شهرستان سیاحت

شماره ردیف	آبادی	کده آبادی	نوع راه آبادی (کده)	فعالیت کشاورزی						
				زراعت	باغداری	دامداری و دامپروری	پرورش طیور	پرورش کرم ابریشم	پرورش زنبورسل	پرورش ماهی
۱	۲	۳	۴	۵	۶	۷	۸	۹	۱۰	۱۱
۱۱	پده	۰۹۰۰۶۵	۴	*						
۱۲	پیر بیابان	۰۹۰۰۶۶	۴	*						
۱۳	ترک آباد	۰۹۰۰۶۷	۳	*						
۱۴	تلمبه کار نر زاده	۰۹۰۰۸۰	۳	*						
۱۵	تلمبه و دیدیه	۰۹۰۰۸۲	۳	*						
۱۶	تیر فته	۰۹۰۰۸۶	۳	*						
۱۷	چنچویه	۰۹۰۰۸۸	۳	*						
۱۸	چاه بغل	۰۹۰۰۸۹	۳	*						
۱۹	چاه سرخ	۰۹۰۰۹۰	۳	*						
۲۰	حجت آباد	۰۹۰۰۹۳	۳	*						
۲۱	در باغ	۰۹۰۰۹۹	۳	*						
۲۲	ده نو	۰۹۰۱۰۲	۳	*						
۲۳	دهنو	۰۹۰۱۰۳	۴	*						
۲۴	رحیم آباد	۰۹۰۱۰۵	۳	*						
۲۵	رحیم آباد	۰۹۰۱۱۰	۴	*						
۲۶	سنگلی	۰۹۰۱۱۱	۳	*						
۲۷	شهید عربنژاد	۰۹۰۱۱۸	۳	*						
۲۸	شیخ عبداله	۰۹۰۱۱۹	۳	*						
۲۹	علی آباد	۰۹۰۱۲۲	۳	*						
۳۰	عوض آباد	۰۹۰۱۲۶	۳	*						
۳۱	فخر آباد سنگلی	۰۹۰۱۲۷	۳	*						
۳۲	قاسم آباد	۰۹۰۱۲۹	۳	*						
۳۳	قدمگاه	۰۹۰۱۳۱	۴	*						
۳۴	قلات نارو	۰۹۰۱۳۳	۳	*						
۳۵	قنات محمدی	۰۹۰۱۳۵	۳	*						
۳۶	کچل آباد	۰۹۰۱۳۶	۳	*						
۳۷	گروه	۰۹۰۱۳۹	۳	*						
۳۸	کیهوشیه	۰۹۰۱۴۱	۳	*						
۳۹	مراد آباد	۰۹۰۱۴۴	۳	*						
۴۰	موتور ابهریز	۰۹۰۱۴۵	۳	*						
۴۱	موتور حسین اخلاص پور	۰۹۰۱۴۸	۳	*						
۴۲	موتور ریگ	۰۹۰۱۷۵	۳	*						
۴۳	موتور کریم آباد	۰۹۰۱۵۵	۳	*						
۴۴	موتور مستغفین	۰۹۰۱۵۸	۳	*						
۴۵	مهدی آباد	۰۹۰۱۶۳	۳	*						
۴۶	میانه	۰۹۰۱۶۵	۳	*						
۴۷	ناصر آباد	۰۹۰۱۶۷	۳	*						
۴۸	همت آباد	۰۹۰۱۶۹	۳	*						
دهستان بزنجان										
۱	ابراهیم آباد	۰۹۰۲۹۷	۳	*						
۲	احمد آباد	۰۹۰۲۹۹	۳	*						
۳	اران سنگلی	۰۹۰۳۰۰	۳	*						
۴	امیر آباد	۰۹۰۳۰۲	۳	*						
۵	اور سوبیه	۰۹۰۳۰۵	۴	*						
۶	باغ تک	۰۹۰۳۰۷	۱	*						

کد نوع راه آبادی: جاده اسفالت ۱، جاده شوسه ۲، جاده خاکی ۳، مارود ۴، سایر (ایستگاه راه آهن یا راه آبی) ۵، نامشخص ۶

توضیح راه و تقاضای آب و زمین آبادی خالی از سکن شهرستان

تقاضای کشاورزی							شماره رویه
پراکنش بای	پراکنش زمین	پراکنش زمین	پراکنش زمین	پراکنش زمین	پراکنش زمین	پراکنش زمین	
۱۰	۹	۸	۷	۶	۵	۴	۱
						۶۰۲۰۸	۷
						۶۰۲۰۹	۸
						۶۰۲۱۲	۹
				*	*	۶۰۲۱۴	۱۰
				*	*	۸۱۲۰۶	۱۱
				*	*	۶۰۲۲۰	۱۲
				*	*	۶۰۲۲۱	۱۳
				*	*	۶۰۲۲۱	۱۴
				*	*	۶۰۲۲۲	۱۵
				*	*	۶۰۲۲۳	۱۶
				*	*	۶۰۲۲۴	۱۷
				*	*	۶۰۲۲۵	۱۸
				*	*	۶۰۲۲۶	۱۹
				*	*	۶۰۲۲۷	۲۰
				*	*	۶۰۲۲۸	۲۱
				*	*	۶۰۲۲۹	۲۲
				*	*	۶۰۲۳۰	۲۳
				*	*	۶۰۲۳۱	۲۴
				*	*	۶۰۲۳۲	۲۵
				*	*	۶۰۲۳۳	۲۶
				*	*	۶۰۲۳۴	۲۷
				*	*	۶۰۲۳۵	۲۸
				*	*	۶۰۲۳۶	۲۹
				*	*	۶۰۲۳۷	۳۰
				*	*	۶۰۲۳۸	۳۱
				*	*	۶۰۲۳۹	۳۲
				*	*	۶۰۲۴۰	۳۳
				*	*	۶۰۲۴۱	۳۴
				*	*	۶۰۲۴۲	۳۵
				*	*	۶۰۲۴۳	۳۶
				*	*	۶۰۲۴۴	۳۷
				*	*	۶۰۲۴۵	۳۸
				*	*	۶۰۲۴۶	۳۹
				*	*	۶۰۲۴۷	۴۰
				*	*	۶۰۲۴۸	۴۱
				*	*	۶۰۲۴۹	۴۲
				*	*	۶۰۲۵۰	۴۳
				*	*	۶۰۲۵۱	۴۴
				*	*	۶۰۲۵۲	۴۵
				*	*	۶۰۲۵۳	۴۶
				*	*	۶۰۲۵۴	۴۷
				*	*	۶۰۲۵۵	۴۸
				*	*	۶۰۲۵۶	۴۹
				*	*	۶۰۲۵۷	۵۰
				*	*	۶۰۲۵۸	۵۱

کد توضیح راه آبادی: جاده استان ۱، جاده شماره ۲، جاده شماره ۳، سایر (ایجاد راه آبی یا راه آبی) ۵، نامشخص ۶

فعالیت کما و زری							نوع راه آبادی دکن	کده آبادی	آبادی	شماره ردیف
پرداش مای	پرداش زبوسل	پرداش کرم البرسیم	پرداش شمشاد	دانه‌های دانه‌چیزی	آبادی	زراعت				
۱۱	۱۰	۹	۸	۷	۶	۵	۴	۳	۲	۱
						*	۲	۹۰۲۸۶	مهدی آباد	۵۲
						*	۲	۹۰۲۸۷	می‌گسار ان	۵۳
						*	۲	۹۰۳۹۰	هشیه	۵۴
									دهستان جمیل آباد	
						*	۲	۹۰۴۸۵	احمد آباد	۱
						*	۲	۹۰۴۸۸	بید شیرین	۲
						*	۲	۹۰۴۹۴	چالکوشیه	۳
						*	۲	۹۰۴۹۵	چهار تویه	۴
						*	۲	۹۰۴۹۶	حسین آباد	۵
						*	۲	۹۰۴۹۸	خونگویییه	۶
						*	۲	۹۰۵۰۰	دولت آباد	۷
						*	۲	۹۰۵۰۱	ده درویش	۸
						*	۲	۹۰۵۰۳	ده ظفر ایب	۹
						*	۲	۹۰۵۰۴	ده سز ایلیخانی چور	۱۰
						*	۲	۹۰۵۰۵	دهنو	۱۱
						*	۲	۹۰۵۰۷	رزون	۱۲
						*	۲	۹۰۵۰۸	زر دار ان	۱۳
						*	۴	۹۰۵۱۱	علی آباد	۱۴
						*	۲	۹۰۵۱۲	علی آباد	۱۵
						*	۲	۹۰۵۱۳	قاسم آباد	۱۶
						*	۲	۹۰۵۱۵	قندیلویییه	۱۷
						*	۲	۹۰۵۱۶	کم اله	۱۸
						*	۲	۹۰۵۱۷	کریم آباد	۱۹
						*	۲	۹۰۵۱۹	کزویییه	۲۰
						*	۲	۹۰۵۲۰	گلوشیه	۲۱
						*	۲	۹۰۵۲۱	گلوشج	۲۲
						*	۲	۹۰۵۲۴	محمد آباد	۲۳
						*	۲	۹۰۵۲۵	محمد آباد شاپییه	۲۴
						*	۲	۹۰۵۲۶	مرتجان	۲۵
						*	۲	۹۰۵۲۷	مشکویییه	۲۶
						*	۲	۹۰۵۲۸	معرکه	۲۷
									دهستان حومه	
						*	۲	۹۰۵۷۲	احمد خاشی	۱
						*	۲	۹۰۵۷۴	اسیر ایلیچته	۲
						*	۲	۹۰۵۷۵	اکبر آباد	۳
						*	۲	۹۰۵۷۶	امیر اساد	۴
						*	۲	۹۰۵۷۸	تقی آباد	۵
						*	۴	۹۰۵۸۰	جملی	۶
						*	۲	۹۰۵۸۳	معین آباد	۷
						*	۴	۹۰۵۸۴	دو پهلوی	۸
						*	۲	۹۰۵۸۵	دو پهلوی بالا	۹
						*	۳	۹۰۵۸۶	دو پهلوی پاشین	۱۰
						*	۲	۹۰۵۸۸	زید آباد	۱۱
						*	۴	۹۰۵۹۲	سنگویییه	۱۲

کد نوع راه آبادی: جاده اسفالت ۱، جاده شوسه ۲، جاده خاکی ۳، مالرو ۴، سایر (ایستگاه راه آهن، زیاده آبی، ۵۰ ناخص و

نوع راه و حالت کماوندی آبادیهای خالی از سکنه تهران - بیانت

نوع راه							نوع راه آبادی رکند	کد آبادی	آبادی	شماره ردیف
پرورش باهی	پرورش زنبول	پرورش کرم بزم	پرورش طیور	دامداری و دامپروری	باغجاری	زراعت				
۱۱	۱۰	۹	۸	۷	۶	۵	۴	۲	۱	
				*	*	*	۲	۰۹۰۵۹۳	عباس آباد	۱۳
					*	*	۲	۰۹۰۵۹۴	قنات چومه	۱۴
					*	*	۲	۰۹۰۵۹۵	قنات سرخ	۱۵
					*	*	۲	۰۹۰۵۹۷	کریم آباد	۱۶
					*	*	۲	۰۶۰۵۹۹	گر گیضان	۱۷
				*	*	*	۲	۰۹۰۶۰۰	گر بیقان	۱۸
					*	*	۲	۰۹۰۶۰۲	محمد آباد	۱۹
					*	*	۲	۰۹۰۶۰۵	موسی آباد	۲۰
					*	*	۲	۰۹۰۶۰۶	مهدی آباد	۲۱
					*	*	۲	۰۹۰۶۰۷	نجف آباد	۲۲
					*	*	۲	۰۹۰۶۰۸	نیمرو د	۲۳
					*	*	۲	۰۹۰۶۰۹	هاشم آباد	۲۴
								دهستان خیر		
						*	۲	۰۹۰۶۵۵	انر کوشیه	۱
						*	۲	۰۹۰۶۵۸	باغ بیش	۲
				*	*	*	۶	۰۹۰۶۶۲	باغ میر	۳
						*	۲	۰۹۰۶۶۳	بشو در بندر	۴
					*	*	۲	۰۹۰۶۶۴	بشو در کر توییه	۵
						*	۲	۰۹۰۷۰۹	چاله	۶
						*	۲	۰۹۰۷۰۶	چاه انجیر	۷
						*	۲	۰۹۰۷۰۵	چاه بید	۸
						*	۲	۰۹۰۶۷۰	چاه حوض	۹
						*	۲	۰۹۰۶۷۱	چاه زار	۱۰
						*	۲	۰۹۰۶۷۲	چشمه سلطان	۱۱
						*	۲	۰۹۰۶۷۳	حصار یه	۱۲
					*	*	۲	۰۹۰۶۷۴	حیدر خانی	۱۳
						*	۲	۰۹۰۷۱۰	دکل تلویزیون	۱۴
				*		*	۲	۰۹۰۷۰۳	دو جاهی	۱۵
						*	۲	۰۹۰۶۷۸	ده پاکوییه علیا	۱۶
					*	*	۲	۰۹۰۶۸۱	رز در	۱۷
					*	*	۲	۰۹۰۶۸۵	شورک	۱۸
					*	*	۲	۰۹۰۶۸۶	سولوییه	۱۹
					*	*	۶	۰۹۰۶۸۷	طابوقوییه	۲۰
					*	*	۲	۰۹۰۶۸۹	نر امرزیه	۲۱
						*	۲	۰۹۰۷۰۷	قنات قلعه	۲۲
						*	۲	۰۹۰۶۹۵	کلدان مغلی	۲۳
						*	۲	۰۹۰۶۹۴	کلدان علیا	۲۴
				*		*	۷	۰۹۰۶۹۷	گرد لنگ	۲۵
						*	۶	۰۹۰۷۰۲	نر ایب	۲۶
								دهستان دشت ایت		
						*	۲	۰۹۰۷۵۶	احمد آباد	۱
						*	۲	۰۹۰۷۵۷	اسلام آباد	۲
						*	۲	۰۹۰۷۵۸	اسماعیل آباد مغلی	۳
						*	۳	۰۹۰۷۵۹	اسماعیل آباد علیا	۴

کد نوع راه آبادی، جاده اسفالت ۱، جاده شوسه ۲، جاده خاکی ۳، مارو ۴، سایر (سنگ و آسفالت یا آبی) ۵، ناهض ۶

شماره ردیف	آبادی	کد آبادی	نوع راه آبادی (رک)	نهایت کشاورزی					
				۱	۲	۳	۴	۵	۶
				پروش باپی	پروش بوجیل	پروش کرم آبیم	پروش سبزی	باغی	زراعت
۵	برجن	۰۹۰۷۲۲	۲						*
۶	بره کش	۰۹۰۷۲۳	۲				*		
۷	بهارستان	۰۹۰۷۲۵	۲						*
۸	تاج آباد	۰۹۰۷۲۶	۴						*
۹	تلمبه ایت الله خامنه ای	۰۹۰۷۲۷	۲						*
۱۰	تلمبه ایت الله مشکینی	۰۹۰۷۲۸	۲						*
۱۱	تلمبه ایت الله منتظری	۰۹۰۷۲۹	۲				*		*
۱۲	تلمبه جهاد	۰۹۰۷۷۰	۲						*
۱۳	تلمبه رضی آباد	۰۹۰۷۷۱	۲						*
۱۴	تلمبه زمانی شماره ۲	۰۹۰۷۷۲	۲						*
۱۵	تلمبه شهید بهشتی	۰۹۰۷۷۳	۲						*
۱۶	تلمبه شهید مطهری	۰۹۰۷۷۴	۲						*
۱۷	تلمبه مهدی	۰۹۰۷۷۵	۲						*
۱۸	تلمبه مهدی آباد	۰۹۰۷۷۶	۲						*
۱۹	جعفر آباد	۰۹۰۷۷۷	۲						*
۲۰	جلال آباد	۰۹۰۷۷۸	۲						*
۲۱	چشمه حسین	۰۹۰۷۷۹	۲						*
۲۲	حسن آباد علیا	۰۹۰۷۸۰	۲						*
۲۳	حسن شاه	۰۹۰۷۸۱	۲						*
۲۴	حسین آباد	۰۹۰۷۸۲	۲						*
۲۵	حسین آباد شهر دار	۰۹۰۷۸۳	۲						*
۲۶	خدادادی	۰۹۰۷۸۴	۲						*
۲۷	خدادادی	۰۹۰۷۸۵	۲						*
۲۸	دز افک	۰۹۰۷۸۶	۲						*
۲۹	درویدر	۰۹۰۷۸۷	۲						*
۳۰	دولت آباد	۰۹۰۷۸۸	۲						*
۳۱	ده اود	۰۹۰۷۸۹	۴						*
۳۲	ده سیف	۰۹۰۷۹۰	۲						*
۳۳	ده مارک	۰۹۰۷۹۱	۲						*
۳۴	رهن	۰۹۰۷۹۲	۲						*
۳۵	زنجایی	۰۹۰۷۹۳	۲						*
۳۶	سار جون	۰۹۰۷۹۴	۲						*
۳۷	سلکو بیه	۰۹۰۷۹۵	۴						*
۳۸	شمس آباد	۰۹۰۷۹۶	۲						*
۳۹	فتح آباد	۰۹۰۷۹۷	۲						*
۴۰	کاسم آباد	۰۹۰۷۹۸	۲						*
۴۱	کمال آباد	۰۹۰۷۹۹	۲						*
۴۲	کهنوشیه	۰۹۰۸۰۰	۲						*
۴۳	مانو بیه	۰۹۰۸۰۱	۲						*
۴۴	محمد آباد	۰۹۰۸۰۲	۲						*
۴۵	محمد آباد	۰۹۰۸۰۳	۲						*
۴۶	محمود آباد	۰۹۰۸۰۴	۲						*
۴۷	مختار آباد	۰۹۰۸۰۵	۲						*
۴۸	موتور اتحاد	۰۹۰۸۰۶	۲						*
۴۹	موتور اتحاد یک	۰۹۰۸۰۷	۲						*

کد نوع راه آبادی: جاده اسفالت ۱، جاده شوسه ۲، جاده خاکی ۳، مالرو ۴، سایر رایجگاه راه آهن یا راه آبی، ۵، نامشخص ۶

نوع راه و فعالیت کشاورزی آبادیهای خالی از سکنه شهرستان

شماره ردیف	آبادی	کد آبادی	نوع راه آبادی (کد)	نوع فعالیت کشاورزی						
				زراعت	باغداری	دامداری و دامپروری	پرورش طیور	پرورش گاو شیری	پرورش بای	
۱	۲	۳	۴	۵	۶	۷	۸	۹	۱۰	۱۱
۵۰	موتور جهاد ۲	۰۹۰۸۳۴	۳	*						
۵۱	موتور رضی آباد	۰۹۰۸۳۱	۳	*						
۵۲	موتور مطهری	۰۹۰۸۳۳	۳	*						
۵۳	مهدی آباد	۰۹۰۸۳۴	۳	*						
۵۴	میخ چشمه	۰۹۰۸۳۵	۱	*						
۵۵	میروشیه	۰۹۰۸۳۷	۴	*						
۵۶	نصرت آباد	۰۹۰۸۳۶	۳	*						
۵۷	وحدت آباد	۰۹۰۸۳۷	۳	*						
دهستان دنباله رود										
۱	تنکب تدرج	۰۹۰۹۰۸	۶	*						
۲	چشمه آباد	۰۹۰۹۳۱	۳	*						
۳	دهنو	۰۹۰۹۱۴	۶	*						
۴	کلدا توشیه	۰۹۰۹۲۰	۶	*						
۵	لالایی	۰۹۰۹۲۵	۶	*						
۶	مظفر آباد	۰۹۰۹۲۷	۶	*						
دهستان دهرود										
۱	بازیدر	۰۹۰۹۶۰	۳	*						
۲	باغ قنبر	۰۹۰۹۶۱	۳	*						
۳	بونغان	۰۹۰۹۶۲	۳	*						
۴	تودرو بیه	۰۹۰۹۶۵	۳	*						
۵	چشمه رویی	۰۹۰۹۶۹	۳	*						
۶	چشمه شنه کز	۰۹۰۹۷۰	۴	*						
۷	خیر آباد	۰۹۰۹۷۲	۳	*						
۸	در بی کن	۰۹۰۹۹۸	۳	*						
۹	دررز	۰۹۰۹۷۳	۳	*						
۱۰	درمورت	۰۹۰۹۷۴	۳	*						
۱۱	در شیان	۰۹۰۹۷۵	۴	*						
۱۲	ده سالار	۰۹۰۹۷۷	۳	*						
۱۳	ده نظار	۰۹۰۹۷۹	۳	*						
۱۴	رضوان	۰۹۰۹۸۱	۳	*						
۱۵	شاه ماران دهنو	۰۹۰۹۸۴	۳	*						
۱۶	قاسم آباد	۰۹۰۹۸۵	۳	*						
۱۷	کل پی کل	۰۹۰۹۸۸	۳	*						
۱۸	کلاغ آباد	۰۹۰۹۸۹	۳	*						
۱۹	معدن سر به متر و کوه	۰۹۰۹۹۵	۳	*						
۲۰	مهدی آباد	۰۹۰۹۹۶	۳	*						
۲۱	نور آباد	۰۹۰۹۹۷	۳	*						
دهستان سیاه کوه										
۱	بیاته باغ	۰۹۱۲۷۴	۴	*						
۲	بیته تر کوییه	۰۹۱۲۷۷	۴	*						
۳	بیته نرگس	۰۹۱۲۷۸	۴	*						
۴	چاه سبز	۰۹۱۲۸۱	۳	*						
۵	خرکش	۰۹۱۲۸۵	۳	*						
۶	زر شک	۰۹۱۲۹۱	۳	*						

کد نوع راه آبادی: ۱، جاده ساختار، ۲، جاده شوسه، ۳، جاده خاکی، ۴، مالرو، ۵، سایر (ایستگاه راه آهن یا راه آبی)، ۵، ناشخص ۶

شماره ردیف	آبادی	کد آبادی	نوع راه آبادی (کد)	فعالیت کشاورزی						
				زراعت	باغداری	دامداری و دامپروری	پرورش طیور	پرورش گاو و گاو شیری	پرورش بز و بقر	پرورش ماهی
۱	۲	۳	۴	۵	۶	۷	۸	۹	۱۰	۱۱
۷	سیاه اگفتو بیه	۰۹۱۲۹۴	۴	*						
۸	خلو سیاه	۰۹۱۳۰۱	۴	*	*					
۹	محمودی	۰۹۱۳۰۲	۳	*	*					
دهستان صوغان										
۱	ایبید	۰۹۱۳۴۵	۴	*	*					
۲	باغ موخته	۰۹۱۳۵۵	۴	*	*					
۳	بلوردی	۰۹۱۳۵۶	۲	*	*					
۴	دره میان	۰۹۱۳۷۸	۴	*	*					
۵	درینوشیه	۰۹۱۳۷۹	۲	*	*					
۶	فتح آباد	۰۹۱۳۹۵	۳	*	*					
۷	فهره	۰۹۱۳۹۶	۴	*	*					
۸	معدن دو بیست متری	۰۹۱۴۰۳	۳	*	*					
۹	نر ایب	۰۹۱۴۰۸	۳	*	*					
دهستان فتح آباد										
۱	ارد اوین	۰۹۱۴۷۶	۳	*	*					
۲	ارز تجان	۰۹۱۴۷۷	۳	*	*					
۳	بادخوران	۰۹۱۴۷۹	۳	*	*					
۴	بیدلنگ	۰۹۱۴۸۴	۳	*	*					
۵	چنار سوخته	۰۹۱۴۸۹	۳	*	*					
۶	حسن آباد	۰۹۱۴۹۰	۳	*	*					
۷	حسین آباد	۰۹۱۴۹۱	۳	*	*					
۸	دولت آباد	۰۹۱۴۹۲	۳	*	*					
۹	دهنو شیر و بیه	۰۹۱۴۹۵	۳	*	*					
۱۰	دهنوی خواجه	۰۹۱۴۹۶	۳	*	*					
۱۱	رحمت آباد	۰۹۱۴۹۷	۳	*	*					
۱۲	روز آباد	۰۹۱۴۹۹	۳	*	*					
۱۳	ششتو بیه	۰۹۱۵۰۲	۳	*	*					
۱۴	شیر و بیه	۰۹۱۵۰۴	۲	*	*					
۱۵	طوطیه	۰۹۱۵۰۶	۳	*	*					
۱۶	گنوبیه	۰۹۱۵۱۳	۳	*	*					
۱۷	همت آباد	۰۹۱۵۱۹	۳	*	*					
۱۸	هنگو بیه	۰۹۱۵۲۱	۳	*	*					
دهستان کوشک										
۱	ایبید	۰۹۱۵۶۹	۴	*	*					
۲	ایسبز	۰۹۱۵۷۰	۳	*	*					
۳	ایسنجد	۰۹۱۵۷۱	۴	*	*					
۴	ایر سو بیه	۰۹۱۵۷۲	۳	*	*					
۵	اسماعیل آباد	۰۹۱۵۷۴	۳	*	*					
۶	باغ کرته	۰۹۱۵۷۷	۳	*	*					
۷	بنه هو بیه	۰۹۱۵۷۹	۳	*	*					
۸	پشتکن	۰۹۱۵۸۰	۳	*	*					
۹	تم خران بالا	۰۹۱۵۸۳	۴	*	*					
۱۰	تم خران پایین	۰۹۱۵۸۴	۴	*	*					
۱۱	تلمبه نور آباد	۰۹۱۵۸۵	۳	*	*					

کد نوع راه آبادی: ۱ جاده اسفالت، ۲ جاده شوسه، ۳ جاده خاکی، ۴ مالرو، ۵ سایر (بسیج راه آهن، باره آبی)، ۵ نامشخص ۶

نوع راه و فعالیت کشاورزی آبادیهای خالی از سکنه شهرستان بافت

شماره ردیف	آبادی	کد آبادی	نوع راه آبادی (کد)	فعالیت کشاورزی						
				زراعت	باغداری	دامداری و دامپروری	پرورش طیور	پرورش گاو بومی	پرورش بز و گوسفند	پرورش ماهی
۱	۲	۳	۴	۵	۶	۷	۸	۹	۱۰	۱۱
۱۲	چاه سبزه بیاز	۰۹۱۶۲۶	۴	*						
۱۲	چشمه رز	۰۹۱۵۸۶	۳	*	*					
۱۴	چشمه زنبور	۰۹۱۵۸۷	۳	*	*					
۱۵	چشمه ها	۰۹۱۵۹۰	۳	*	*					
۱۶	حسین آباد پشتکوه	۰۹۱۵۹۳	۳	*	*					
۱۷	خمکان	۰۹۱۵۹۶	۳	*	*					
۱۸	داش سفلی	۰۹۱۵۹۷	۳	*	*					
۱۹	داش علیا	۰۹۱۵۹۸	۳	*	*					
۲۰	زار چوب	۰۹۱۶۰۱	۳	*	*					
۲۱	زار دو	۰۹۱۶۰۲	۴	*	*					
۲۲	صدری	۰۹۱۶۰۳	۴	*	*					
۲۲	سنگسرمه	۰۹۱۶۰۴	۴	*	*					
۲۴	سنگسپاه	۰۹۱۶۲۵	۴	*	*					
۲۵	سیاهتج	۰۹۱۶۰۵	۳	*	*					
۲۶	سید آباد	۰۹۱۶۰۶	۳	*	*					
۲۷	شکر ایب	۰۹۱۶۰۸	۳	*	*					
۲۸	قاسم آباد	۰۹۱۶۱۰	۳	*	*					
۲۹	قنات مور	۰۹۱۶۱۱	۳	*	*					
۳۰	کل بید	۰۹۱۶۱۴	۳	*	*					
۳۱	کور ان	۰۹۱۶۱۶	۳	*	*					
۳۲	قدار سبز	۰۹۱۶۱۹	۳	*	*					
۳۳	قلی کهنوج	۰۹۱۶۲۰	۳	*	*					
۳۴	قلی کور ان	۰۹۱۶۲۱	۳	*	*					
۳۵	قورننه	۰۹۱۶۲۲	۳	*	*					
۳۶	مراد آباد	۰۹۱۶۲۵	۴	*	*					
۳۷	مراد آباد	۰۹۱۶۲۴	۴	*	*					
۳۸	موتور جو انهر	۰۹۱۶۲۶	۳	*	*					
۳۹	موی آباد	۰۹۱۶۲۷	۴	*	*					
۴۰	میان قنات	۰۹۱۶۲۸	۳	*	*					
۴۱	شر ایب	۰۹۱۶۳۰	۴	*	*					
۴۲	نیگوشیه	۰۹۱۶۳۲	۳	*	*					
۴۳	نیگوییه	۰۹۱۶۳۳	۳	*	*					
دهستان کیسگان										
۱	احمد آباد	۰۹۱۷۰۱	۳	*	*					
۲	القالقی	۰۹۱۷۰۲	۳	*	*					
۳	الهیاری	۰۹۱۷۰۳	۶	*	*					
۴	بیانغوییه	۰۹۱۷۰۵	۳	*	*					
۵	بیانغملا	۰۹۱۷۰۸	۳	*	*					
۶	بیانغوییه	۰۹۱۷۰۴	۴	*	*					
۷	بینه	۰۹۱۷۱۰	۴	*	*					
۸	بید شیرین	۰۹۱۷۱۴	۳	*	*					
۹	توکل آباد	۰۹۱۷۱۸	۳	*	*					
۱۰	جان احمدی	۰۹۱۷۱۹	۶	*	*					
۱۱	چوکار	۰۹۱۷۲۰	۴	*	*					
۱۲	چشمه	۰۹۱۷۲۳	۲	*	*					

کد نوع راه آبادی: جاده ساختا ۱، جاده شوسه ۲، جاده خاکی ۳، مارود ۴، سایر (ایستگاه راه آهن یا راه آبی) ۵، ناهنجار ۶



شماره ردیف	آبادی	کد آبادی	نوع راه آبادی (کد)	فعالیت کشاورزی						
				زراعت	باغداری	دامداری و دامپروری	پرورش طیور	پرورش گاو شیری	پرورش بز و گوسفند	پرورش ماهی
۱	۲	۳	۴	۵	۶	۷	۸	۹	۱۰	۱۱
۱۳	چشمه	۰۹۱۷۲۲	۲	*						
۱۴	سرزه	۰۹۱۷۲۵	۴	*						
۱۵	سمیع آباد	۰۹۱۷۲۷	۴	*	*					
۱۶	سنگوییه	۰۹۱۷۳۹	۴	*					*	
۱۷	سوزن سفلی	۰۹۱۷۴۰	۳	*		*	*			
۱۸	عباس آباد	۰۹۱۷۴۳	۲	*						
۱۹	عین خاتون سفلی	۰۹۱۷۴۴	۴	*						
۲۰	قشاق قاضی	۰۹۱۷۴۸	۴	*						
۲۱	قشاق یعقوب	۰۹۱۷۵۰	۴	*						
۲۲	کاروانسرای زهوی	۰۹۱۷۵۱	۴	*						
۲۳	کرم چنه	۰۹۱۷۵۲	۴	*						
۲۴	گودباغ	۰۹۱۷۵۵	۴	*	*	*				
۲۵	گوزم	۰۹۱۷۵۶	۴	*						
۲۶	لطف آباد	۰۹۱۷۵۷	۳	*						
۲۷	محمد آباد	۰۹۱۷۶۰	۴	*						
۲۸	محمودی	۰۹۱۷۶۱	۶	*						
دهستان گونر										
۱	ایزاغ	۰۹۱۸۲۵	۳	*	*	*	*	*	*	*
۲	اتلدران	۰۹۱۸۳۸	۲	*	*	*	*	*	*	*
۳	احمد آباد	۰۹۱۸۳۹	۴	*	*	*	*	*	*	*
۴	اسفیج	۰۹۱۸۴۳	۳	*	*	*	*	*	*	*
۵	انگوری	۰۹۱۸۴۷	۳	*	*	*	*	*	*	*
۶	انگوری	۰۹۱۸۴۶	۳	*	*	*	*	*	*	*
۷	بایکوییه	۰۹۱۸۴۹	۴	*	*	*	*	*	*	*
۸	باغ احمد	۰۹۱۸۵۱	۳	*	*	*	*	*	*	*
۹	باغ خشک	۰۹۱۸۵۲	۳	*	*	*	*	*	*	*
۱۰	باغ خشک چنکل	۰۹۱۸۵۴	۲	*	*	*	*	*	*	*
۱۱	باغ شهاب	۰۹۱۸۵۶	۴	*	*	*	*	*	*	*
۱۲	باغ شیخ	۰۹۱۸۵۷	۳	*	*	*	*	*	*	*
۱۳	باغ فقر	۰۹۱۸۵۸	۴	*	*	*	*	*	*	*
۱۴	باغ گلدران	۰۹۱۸۵۹	۲	*	*	*	*	*	*	*
۱۵	باغچه	۰۹۱۸۵۰	۳	*	*	*	*	*	*	*
۱۶	باقر آباد سفلی	۰۹۱۸۶۰	۳	*	*	*	*	*	*	*
۱۷	بره کلنگ	۰۹۱۸۶۳	۶	*	*	*	*	*	*	*
۱۸	بلالی	۰۹۱۸۶۵	۴	*	*	*	*	*	*	*
۱۹	بهتک	۰۹۱۸۶۹	۳	*	*	*	*	*	*	*
۲۰	بروان	۰۹۱۸۷۴	۴	*	*	*	*	*	*	*
۲۱	پفته	۰۹۱۸۷۵	۲	*	*	*	*	*	*	*
۲۲	بودنو	۰۹۱۸۷۷	۳	*	*	*	*	*	*	*
۲۳	چستن	۰۹۱۸۷۹	۳	*	*	*	*	*	*	*
۲۴	جوجار اله قلی	۰۹۱۸۸۳	۳	*	*	*	*	*	*	*
۲۵	چشموییه	۰۹۱۸۸۷	۴	*	*	*	*	*	*	*
۲۶	چشموییه	۰۹۱۸۸۸	۴	*	*	*	*	*	*	*
۲۷	چشمه احمد	۰۹۱۸۸۹	۴	*	*	*	*	*	*	*
۲۸	چشمه محمد حسین	۰۹۱۸۹۱	۳	*	*	*	*	*	*	*

کد نوع راه آبادی: جاده اسفالت ۱، جاده شوسه ۲، جاده خاکی ۳، مارو ۴، سایر (ایستگاه راه آهن، باره آبی)، ۵، نامشخص ۶

نوع راه و فعالیت کشاورزی آبادیهای خالی از سکنه شهرستان ریافت

شماره ردیف	آبادی	کد آبادی	نوع راه آبادی (کد)	فعالیت کشاورزی						
				زراعت	باغداری	دامداری و دامپروری	پرورش طیور	پرورش گاو بومی	پرورش بز بومی	پرورش بومی
۱	۲	۳	۴	۵	۶	۷	۸	۹	۱۰	۱۱
۲۹	چهار کشت	۰۹۱۸۹۴	۲	*	*	*	*			
۳۰	حصن آباد	۰۹۱۸۹۶	۴	*	*	*	*			
۳۱	حصین آباد بیدوبیده	۰۹۱۸۹۷	۲	*	*	*	*			
۳۲	خادمی	۰۹۱۸۹۸	۲	*	*	*	*			
۳۳	خان تیلکو	۰۹۱۹۰۱	۲	*	*	*	*			
۳۴	خمر تو	۰۹۱۹۰۴	۲	*	*	*	*			
۳۵	خندق	۰۹۲۰۰۶	۴	*	*	*	*			
۳۶	خواجه ماهی	۰۹۱۹۰۵	۴	*	*	*	*			
۳۷	دره بدر الدین	۰۹۱۹۰۸	۴	*	*	*	*			
۳۸	دره رود	۰۹۱۹۰۹	۲	*	*	*	*			
۳۹	دره کوه	۰۹۱۹۱۰	۲	*	*	*	*			
۴۰	ده احمد	۰۹۲۰۰۷	۲	*	*	*	*			
۴۱	ده انگشتان	۰۹۱۹۱۱	۲	*	*	*	*			
۴۲	ده ساجر	۰۹۱۹۱۶	۲	*	*	*	*			
۴۳	ده ساری	۰۹۱۹۱۷	۲	*	*	*	*			
۴۴	ده علا الدین	۰۹۱۹۱۹	۲	*	*	*	*			
۴۵	ده کاکوبیه	۰۹۱۹۲۲	۲	*	*	*	*			
۴۶	ده کتفه	۰۹۱۹۲۸	۲	*	*	*	*			
۴۷	دهتو	۰۹۱۹۳۲	۴	*	*	*	*			
۴۸	دهنه گردو	۰۹۱۹۳۳	۲	*	*	*	*			
۴۹	زیونک	۰۹۱۹۴۲	۲	*	*	*	*			
۵۰	سفیدمرغوبیه	۰۹۱۹۴۹	۴	*	*	*	*			
۵۱	سنکسرخ	۰۹۱۹۵۱	۴	*	*	*	*			
۵۲	شمینوبیه	۰۹۱۹۵۴	۴	*	*	*	*			
۵۳	شیخ معروف	۰۹۱۹۵۵	۲	*	*	*	*			
۵۴	قاسم آباد	۰۹۱۹۵۶	۴	*	*	*	*			
۵۵	قطر و بیه	۰۹۱۹۵۷	۴	*	*	*	*			
۵۶	قنات	۰۹۲۰۰۹	۲	*	*	*	*			
۵۷	قنات خندلی	۰۹۱۹۶۰	۲	*	*	*	*			
۵۸	کترو	۰۹۱۹۶۳	۴	*	*	*	*			
۵۹	کریکوشیه	۰۹۱۹۶۶	۴	*	*	*	*			
۶۰	کوهکوبیه	۰۹۱۹۶۷	۲	*	*	*	*			
۶۱	کمر سفید	۰۹۱۹۶۸	۲	*	*	*	*			
۶۲	کوه مرغش	۰۹۱۹۶۹	۲	*	*	*	*			
۶۳	کوبین	۰۹۱۹۷۱	۲	*	*	*	*			
۶۴	کهن اویز	۰۹۱۹۷۲	۲	*	*	*	*			
۶۵	کهنزارجی	۰۹۱۹۷۳	۲	*	*	*	*			
۶۶	کزنکو	۰۹۱۹۸۱	۲	*	*	*	*			
۶۷	قل آبادان	۰۹۱۹۸۲	۲	*	*	*	*			
۶۸	گن سیر و بیه	۰۹۱۹۸۳	۴	*	*	*	*			
۶۹	گودباغ	۰۹۱۹۸۸	۴	*	*	*	*			
۷۰	گور ابراهیم	۰۹۱۹۸۹	۲	*	*	*	*			
۷۱	گور ان علیا	۰۹۱۹۹۱	۲	*	*	*	*			
۷۲	گیره گر	۰۹۱۹۹۴	۲	*	*	*	*			
۷۳	مارتوشیه	۰۹۱۹۹۵	۲	*	*	*	*			

کد نوع راه آبادی: جاده اسفالت (۱)، جاده شوسه (۲)، جاده خاکی (۳)، مارو (۴)، سایر (رایجاً راه آسفالته یا راه آبی)، ۵، نامشخص

شماره ردیف	آبادی	کد آبادی	نوع راه آبادی (کد)	فعالیت کشاورزی						۱
				زراعت	باغداری	دامداری و دامپروری	پرورش طیور	پرورش گاو شیری	پرورش بز و گوسفند	
	۲	۳	۴	۵	۶	۷	۸	۹	۱۰	۱۱
۷۴	میتوبیه	۰۹۱۹۹۸	۲	*	*	*				
۷۵	نخودکاری	۰۹۱۹۹۹	۲	*	*	*				
۷۶	هفتگردو	۰۹۲۰۰۲	۴	*	*	*				
۷۷	هفتگردو	۰۹۲۰۰۳	۲	*	*	*				
	دهستان هقون									
۱	ایسیدو	۰۹۲۱۷۷	۲	*	*	*				
۲	احمد آباد	۰۹۲۱۷۸	۲	*	*	*				
۳	بیاض ملک	۰۹۲۱۸۳	۲	*	*	*				
۴	چورون	۰۹۲۱۸۶	۲	*	*	*				
۵	دزدوبیه	۰۹۲۱۸۹	۲	*	*	*				
۶	دولت آباد	۰۹۲۱۹۰	۲	*	*	*				
۷	ده بیدوبیه	۰۹۲۱۹۱	۲	*	*	*				
۸	شکر آباد	۰۹۲۱۹۶	۲	*	*	*				
۹	علی آباد	۰۹۲۱۹۸	۲	*	*	*				
۱۰	علی کوه	۰۹۲۲۰۱	۲	*	*	*				
۱۱	کرپوبیه	۰۹۲۲۰۲	۲	*	*	*				
۱۲	کهران	۰۹۲۲۰۳	۱	*	*	*				

کد نوع راه آبادی: جاده اسفالت ۱، جاده شوسه ۲، جاده خاکی ۳، مالرو ۴، سایر (ایستگاه راه آهن یا راه آبی) ۵، ناشخص ۶