

۹۱۵/۸۰۰۴
۲۲۵۴۲
۱۴۹۵
۱۰۴۲
۱۰۲

بسمه تعالی

پیشگفتار

سرشماری عمومی نفوس و مسکن در ایران به موجب قانون، هر ۱۰ سال یکبار توسط مرکز آمار ایران انجام می‌شود. تاکنون چهار سرشماری عمومی نفوس و مسکن در سالهای ۱۳۳۵، ۱۳۴۵، ۱۳۵۵ و ۱۳۶۵ به مرحله اجرا درآمده است. نخستین سرشماری، توسط اداره کل آمار عمومی، و سرشماریهای بعدی، توسط مرکز آمار ایران انجام گرفته است. سرشماری سال ۱۳۶۵، اولین سرشماری در نظام جمهوری اسلامی ایران است که علی‌رغم جنگ تحمیلی، محاصره اقتصادی و مضیقه‌های ناشی از هر یک، به حول و قوه الهی مطابق برنامه پیش‌بینی شده به نحو مطلوب به انجام رسید. سرشماری عمومی نفوس و مسکن، مناسبترین ابزار برنامه‌ریزیهای توسعه اجتماعی، اقتصادی و فرهنگی در کشور است که با ارائه آمار و اطلاعات درست، رهنمودهای لازم برای رسیدن به اهداف برنامه‌ریزیهای کوتاه‌مدت، میان‌مدت و بلندمدت را در اختیار سیاست‌گذاران، مسئولان و برنامه‌ریزان کشور قرار می‌دهد.

وسعت و عظمت کار سرشماری، مرکز آمار ایران را بر آن داشت که از نیمه دوم سال ۱۳۶۱ با برنامه‌ریزیهای دقیق، فعالیت مستمر و پیگیری را برای تهیه مقدمات سرشماری عمومی نفوس و مسکن آغاز کند. اولین قدم در این زمینه، شناخت نیازهای اساسی دستگاههای مسئول کشور بود که بر آن اساس، طرح مقدماتی سرشماری تهیه شد و به طور آزمایشی در مناطق شهری و روستایی سه شهرستان آستانه شریفه از استان گیلان، سراوان از استان سیستان و بلوچستان و شادگان از استان خوزستان و نیز در چند حوزه نمونه در هر یک از استانهای دیگر به مرحله اجرا درآمد. با استفاده از نتایج حاصل از آزمایش سرشماری، پرسشنامه‌ها، فرمها و دستورالعملهای فنی و اجرایی مورد تجدید نظر قرار گرفت و بر آن اساس، طرح نهایی سرشماری تهیه و آماده اجرا شد. عملیات اجرایی سرشماری به طور همزمان در تمام نقاط کشور از تاریخ ۱۶ تا ۳۰ مهرماه سال ۱۳۶۵ انجام شد. در این مرحله، سازمان برنامه و بودجه استانها، مراکز تربیت معلم و سایر سازمانها و موسسات دولتی و همچنین نهادهای انقلاب اسلامی، همکاریهای ارزنده‌ای با مرکز آمار ایران داشتند و مردم فداکار ایران نیز با همیاری و مساعدت خود، امکان اجرای موفقیت آمیز سرشماری را فراهم آوردند.

پرسشنامه‌هایی که در جریان اجرای سرشماری تکمیل شده است، حجم عظیمی از اطلاعات آماری را در بر دارد که در جداول متعدد، برای هر یک از سطوح جغرافیایی، قابل استخراج و ارائه است. برخی از این اطلاعات در قالب نشریات نتایج سرشماری ارائه می‌شود و سایر اطلاعات در صورت نیاز و برحسب مورد، در اختیار استفاده‌کنندگان قرار خواهد گرفت.

فرهنگ آبادیهای شهرستان ، یکی از مجموعه نشریات نتایج سرشماری عمومی نفوس و مسکن است که در ۱۹۵ جلد برای ۱۹۵ شهرستان (بر اساس تقسیمات کشوری در زمان سرشماری) منتشر می شود . در هر یک از این نشریات ، ۳۹ خصوصیت عمده جمعیتی ، اجتماعی ، اقتصادی و فرهنگی برای هر یک از آبادیهای دارای سکنه و نیز جدولی در مورد آبادیهای خالی از سکنه شهرستان به تفکیک بخش و دهستان ارائه شده است . همچنین این نشریات شامل نقشه کشور (که نشان دهنده موقعیت شهرستان در داخل استان است) ، نقشه شهرستان (به تفکیک بخش و دهستان ، و موقعیت مراکز بخش ، نقاط شهری و آبادیهای دارای ۲۰۰۰ نفر جمعیت و بیشتر) و نقشه های مربوط به بخش یا بخشهای شهرستان (به تفکیک دهستان و آبادیهای دارای ۲۰ خانوار و بیشتر) است .

لازم به یادآوری است ، نقشه شهرستانها که موقعیت کلیه آبادیها (دارای سکنه و خالی از سکنه) روی آن مشخص شده ، در مرکز آمار ایران موجود و قابل ارائه به استفاده کنندگان است .

امید است این مجموعه از نشریات نتایج سرشماری بتواند اطلاعات لازم برای شناخت اوضاع اجتماعی و اقتصادی آبادیهای کشور را در اختیار تصمیم گیران ، برنامه ریزان و پژوهشگران قرار دهد .

مرکز آمار ایران

فهرست مندرجات فرهنگ آبادیهای شهرستان شهرابک

عنوان

صفحه

تعاریف و مفاهیم مورد استفاده در سرشماری عمومی نفوس و مسکن سال ۱۳۶۵ (ویژه فرهنگ آبادیها)	
جمعیت (جامعه مورد سرشماری)	یک
خانوار	یک
اقامتگاه معمولی	دو
شهر (نقطه شهری)	دو
آبادی (نقطه روستایی)	دو
جمعیت ساکن در نقاط شهری	دو
جمعیت ساکن در نقاط روستایی	دو
سن	دو
مهاجران وارد شده	دو
محل تولد	دو
باسواد	دو
کار	سه
وضع فعالیت در ۷ روز گذشته	سه

مفاهیم به کار رفته در این نشریه

نسبت جنسی	چهار
گروههای عمده سنی	چهار
نسبت باسوادی	چهار

ویژگیهای عمده نقاط روستایی شهرستان

جمعیت	۱
خانوار	۲
مهاجرت	۳
سواد	۴
وضع فعالیت	۵
نقشه تقسیمات کشوری جمهوری اسلامی ایران به تفکیک استان : ۱۳۶۵	۶
نقشه شهرستان به تفکیک بخش و دهستان	۷

عنوان

صفحه

- ۸ نقشه روستایی بخش مرکزی شهرستان شهربابک از استان کرمان (دهستانهای چوزم و دهیج)
- ۹ نقشه روستایی بخش مرکزی شهرستان شهربابک از استان کرمان (دهستان شهربابک)
- ۱۰ نقشه روستایی بخش مرکزی شهرستان شهربابک از استان کرمان (دهستانهای میمند و مزارع)

جداول

- ۱۲ خصوصیات اجتماعی - اقتصادی آبادیهای دارای سکنه شهرستان
- ۳۲ نوع راه و فعالیت کشاورزی آبادیهای خالی از سکنه شهرستان

پیوستها

فرم ۳ - (پرسشنامه آبادی)

فهرست مجموعه نشریات فرهنگ آبادیهای کشور براساس نتایج سرشماری عمومی نفوس و مسکن سال ۱۳۶۵

H A
F. A. M. J.
R. J. G. S. S.
1365

تعاریف و مفاهیم مورد استفاده در سرشماری عمومی نفوس و مسکن سال ۱۳۶۵ (ویژه فرهنگ آبادیها)

جمعیت (جامعه مورد سرشماری)

اعضای همه خانوارهای معمولی ساکن و دستجمعی که اقامتگاه معمولی آنان در زمان سرشماری در ایران قرار دارد و نیز اعضای کلیه خانوارهای معمولی غیر ساکن کشور، جامعه مورد سرشماری را تشکیل می‌دهند. اعضای هیئتهای سیاسی و سفارتخانه‌های خارجی در ایران و افراد خانواده آنان جزو جامعه مورد سرشماری محسوب نمی‌شوند، اما ایرانیان عضو هیئتهای سیاسی و سفارتخانه‌های ایران در خارج از کشور و افراد خانواده آنان، جزو جامعه مورد سرشماری به حساب می‌آیند.

خانوار

خانوار از چند نفر تشکیل می‌شود که با هم در یک اقامتگاه زندگی می‌کنند، با یکدیگر هم‌مخرب هستند و معمولاً "با هم غذا می‌خورند. فردی که به تنهایی زندگی می‌کند نیز، خانوار تلقی می‌شود. خانوار معمولی: خانوار با تعریف فوق، اکثر افراد کشور را در بر می‌گیرد و به همین دلیل این‌گونه خانوارها، "خانوار معمولی" نیز نامیده می‌شود.

خانوار معمولی ساکن: خانواری که در اقامتگاه ثابت سکونت دارد، "خانوار معمولی ساکن" نامیده می‌شود. خانوار معمولی غیر ساکن: خانواری که در زمان سرشماری در اقامتگاه ثابتی سکونت ندارد، "خانوار معمولی غیر ساکن" نامیده می‌شود. این دسته از خانوارها شامل سه گروه زیر است:

- ۱- خانوارهایی که در زمان سرشماری در کوچ به سر می‌برند و یا در خارج شهرها و آبادیها در زیر چادر زندگی می‌کنند.
 - ۲- خانوارهایی که در محل زندگی ثابتی زندگی نمی‌کنند و به‌طور مداوم محل زندگی خود را تغییر می‌دهند، مانند کولیها.
 - ۳- خانوارهایی که محل زندگی مشخص ندارند و شبها معمولاً "در پارکها، خرابه‌ها، زیرپلها و... بی‌توته می‌کنند.
- خانوار دستجمعی: مجموعه افرادی که به دلیل داشتن هدف یا ویژگیهای مشترک مانند تحصیل، بیماری روانی و... با هم در یک موسسه از قبیل خوابگاه دانشجویی، آسایشگاه روانی و... زندگی می‌کنند، یک خانوار دستجمعی به حساب می‌آیند. در این سرشماری، افرادی که در نهادها، بازداشتگاهها و مراکز مشابه نگهداری می‌شوند و نیز افرادی که در سربازخانه‌ها، پادگانها، پاسگاهها، پایگاهها، یا اردوگاههای نظامی و انتظامی به‌طور جمعی به سر می‌برند و همچنین دانش‌آموزان و دانشجویان موسسات آموزشی نیروهای نظامی و انتظامی، به عنوان اعضای خانوار دستجمعی مورد سرشماری قرار نمی‌گیرند. این‌گونه افراد همراه با سایر اعضای خانوار معمولی خود سرشماری می‌شوند.

اقامتگاه معمولی

اقامتگاه معمولی خانوار، محلی است که خانوار در زمان سرشماری در آنجا زندگی می‌کند، مشروط بر اینکه اقامتگاه دیگری نداشته باشد. اقامتگاه معمولی خانواری که در زمان سرشماری بیش از یک اقامتگاه دارد، محلی است که بیشترین مدت سال را در آنجا به سر می‌برد.

شهر (نقطه شهری)

منظور از شهر، هر یک از نقاطی است که دارای شهرداری باشد.

آبادی (نقطه روستایی)

آبادی به مجموعه یک یا چند مکان و اراضی به هم پیوسته (اعم از کشاورزی و غیرکشاورزی) گفته می‌شود که خارج از محدوده شهرها واقع شده و دارای محدوده شتی یا عرفی مستقل باشد. اگر آبادی در زمان سرشماری، محل سکونت خانوار یا خانوارهایی باشد، "دارای سکنه" و در غیر این صورت، "خالص از سکنه" تلقی می‌شود.

جمعیت ساکن در نقاط شهری

منظور از جمعیت ساکن در نقاط شهری در هر یک از محدوده‌های بخش، شهرستان، استان یا کشور، جمعیت کلیه شهرهایی است که در همان محدوده قرار دارد و جمعیت هر شهر عبارت است از مجموع تعداد اعضای همه خانوارهای معمولی ساکن و دستجمعی که اقامتگاه معمولی آنها در زمان سرشماری در آن شهر واقع است.

جمعیت ساکن در نقاط روستایی

منظور از جمعیت ساکن در نقاط روستایی در هر یک از محدوده‌های دهستان، بخش، شهرستان، استان یا کشور، جمعیت کلیه آبادیهایی است که در همان محدوده قرار دارد و جمعیت هر آبادی عبارت است از مجموع تعداد اعضای همه خانوارهای معمولی ساکن و دستجمعی که اقامتگاه معمولی آنها در زمان سرشماری در آن آبادی واقع است.

سن

منظور از سن، تعداد سالهای کاملی است که از زمان تولد فرد گذشته است.

مهاجران وارد شده

در هر شهر یا آبادی، آن دسته از اعضای خانوارهای معمولی ساکن و دستجمعی که متولد آنجا نباشند، مهاجر شناخته می‌شوند.

محل تولد

منظور از محل تولد، آبادی یا شهری است که در زمان تولد فرد، اقامتگاه معمولی مادر او بوده است.

با سواد

کسانی که می‌توانند به فارسی یا هر زبان دیگری متن ساده‌ای را بخوانند و بنویسند؛ خواه مدرک رسمی داشته یا نداشته باشند؛ با سواد تلقی می‌شوند. همه محصلان از جمله نوآموزان سال اول ابتدایی و سوادآموزان نهضت سوادآموزی نیز با سواد به حساب می‌آیند.

کار، هر فعالیت فکری یا بدنی است که قانوناً " مجاز باشد و به منظور کسب درآمد (نقدی، غیرنقدی) صورت گیرد .

وضع فعالیت در ۷ روز گذشته

در این سرشماری، وضع فعالیت افراد در ۷ روز پیش از مراجعه مامور سرشماری مورد نظر است. هر یک از افراد از این نظر و با توجه به تعریف کار، در یکی از گروههای زیر قرار می‌گیرند:

شاغل؛ افراد زیر شاغل به حساب می‌آیند:

— کسانی که دارای شغلی هستند، اعم از اینکه در ۷ روز پیش از مراجعه مامور سرشماری کار کرده و یا به عللی از قبیل مرخصی، بیماری، تعطیل موقت محل کار و... کار نکرده‌اند و پس از رفع علت به کار خود ادامه خواهند داد.

— کسانی که شغل مستمر نداشته ولی در ۷ روز پیش از مراجعه مامور سرشماری، حداقل دو روز کار کرده‌اند.

— کسانی که تحت عنوان کارآموز در ۷ روز پیش از مراجعه مامور سرشماری به کار اشتغال داشته‌اند.

— کسانی که دارای شغلی هستند، ولی در ۷ روز پیش از مراجعه مامور سرشماری به اقتضای فصل و ماهیت فصلی کار خود، کار نکرده‌اند (بیکاران فصلی)، مشروط بر آنکه در جستجوی کار دیگری هم نباشند.

— افرادی که به انجام خدمت وظیفه عمومی مشغول هستند.

— کسانی که در حال گذراندن دوره‌های آموزشی در دانشکده‌ها و آموزشگاههای مربوط به نیروهای نظامی و انتظامی هستند.

بیکار (جویای کار)؛ کسانی که شاغل به حساب نمی‌آیند و در ۷ روز پیش از مراجعه مامور سرشماری در جستجوی کار بوده‌اند، بیکار (جویای کار) تلقی می‌شوند.

محصل؛ کسانی که شاغل، بیکار (جویای کار) محسوب نمی‌شوند و در ۷ روز پیش از مراجعه مامور سرشماری در حال تحصیل بوده‌اند، محصل به حساب می‌آیند.

خانه‌دار؛ خانه‌دار به کسانی گفته می‌شود که شاغل، بیکار (جویای کار) و محصل به حساب نمی‌آیند و بنابر اظهار پاسخگو، در ۷ روز پیش از مراجعه مامور سرشماری به خانه‌داری مشغول بوده‌اند.

دارای درآمد بدون کار؛ کسانی که شاغل، بیکار (جویای کار) محصل و خانه‌دار محسوب نمی‌شوند و درآمدهای مستمری مانند حقوق بازنشستگی، حقوق وظیفه، درآمد املاک و مستغلات، سود سهام و... دارند، دارای درآمد بدون کار محسوب می‌شوند.

سایر؛ کسانی که از نظر وضع فعالیت در ۷ روز پیش از مراجعه مامور سرشماری، در هیچ یک از گروههای بالا قابل طبقه‌بندی نیستند، در گروه سایر قرار می‌گیرند.

مفاهیم به کار رفته در این نشریه

نسبت جنسی

نسبت تعداد مردان به زنان یا زنان به مردان ، نسبت جنسی نامیده می‌شود . معمولاً " در این مورد نسبت تعداد مردان به زنان را محاسبه می‌کنند و به صورت درصد ارائه می‌دهند . یعنی اگر M تعداد مردان و F تعداد زنان در یک منطقه جغرافیایی باشد ، نسبت جنسی در آن منطقه عبارت خواهد بود از :

$$\text{نسبت جنسی} = \frac{M}{F} \times 100$$

گروههای عمده سنی

در مجموعه نشریات نتایج سرشماری عمومی نفوس و مسکن سال ۱۳۶۵ ، علاوه بر سنین منفرد و گروههای سنی منظم (۵ ساله و ۱۰ ساله) ، طبقه‌بندی سنی دیگری نیز برای جمعیت در نظر گرفته شده است که هر طبقه آن ، یک گروه عمده سنی نامیده می‌شود و عبارت است از :

افراد ۱ - ۵ ساله : نوباوگان

افراد ۶ - ۱۰ ساله : کودکان

افراد ۱۱ - ۱۴ ساله : نوجوانان

افراد ۱۵ - ۲۴ ساله : جوانان

افراد ۲۵ - ۶۴ ساله : میانسالان

افراد ۶۵ ساله و بیشتر : بزرگسالان

افرادی که سن آنان معلوم نبوده و یا امکان انتساب آنان به یکی از گروههای سنی وجود نداشته است ، در گروه " سن نامشخص" منظور

شده است .

نسبت باسواد

این نسبت در هر جامعه از تقسیم تعداد افراد با سواد در یک سن یا گروه سنی معین به جمعیت آن سن یا گروه سنی به دست می‌آید و

معمولاً " به صورت " درصد " بیان می‌شود .

ویژگیهای عمده نقاط روستایی شهرستان شهر بابک

شهر بابک یکی از شهرستانهای استان کرمان است که در شمال غربی این استان واقع شده و مرکز آن شهر شهر بابک است. این شهرستان دارای ۱ شهر به نام شهر بابک است. همچنین شهرستان شهر بابک به ۱ بخش شامل ۵ دهستان تقسیم شده و متشکل از ۴۳۸ آبادی دارای سکنه و ۲۳۰ آبادی خالی از سکنه است.

جمعیت

در سرشماری عمومی نفوس و مسکن مهرماه ۱۳۶۵، شهرستان شهر بابک دارای ۵۴۹۶۵ نفر جمعیت بوده است. از این تعداد، ۲۰۰۶۳ نفر ساکن در نقاط شهری و ۳۴۹۰۲ نفر ساکن در نقاط روستایی بودمانند.

جدول ۱- تعداد آبادیهای دارای سکنه شهرستان بر حسب بخش. به تفکیک طبقات جمعیتی

بخش	جمع	۱ تا ۲۴ نفر	۲۵ تا ۴۹ نفر	۵۰ تا ۹۹ نفر	۱۰۰ تا ۲۴۹ نفر	۲۵۰ تا ۴۹۹ نفر	۵۰۰ تا ۹۹۹ نفر	۱۰۰۰ تا ۲۴۹۹ نفر	۲۵۰۰ تا ۴۹۹۹ نفر	۵۰۰۰ نفر و بیشتر
شهرستان شهر بابک	۴۳۸	۲۲۳	۷۸	۵۷	۴۶	۲۱	۸	۵	۰	۰
مرکزی	۴۳۸	۲۲۳	۷۸	۵۷	۴۶	۲۱	۸	۵	۰	۰

از جمعیت نقاط روستایی این شهرستان، ۱۷۰۶۹ نفر مردان و ۱۷۸۳۳ نفر زنان تشکیل می‌دهد. نسبت جنسی در این جمعیت نشان می‌دهد که در مقابل هر ۱۰۰ نفر زن، ۹۶ نفر مرد وجود دارد. این نسبت در بین اطفال کمتر از یکساله ۱۰۱ و در بین افراد ۶۵ ساله و بیشتر ۱۲۱ است. پایینترین نسبت جنسی به گروه سنی میانسالان (۲۵ - ۶۴ ساله) و بالاترین نسبت، به گروه سنی بزرگسالان (۶۵ ساله و بیشتر) تعلق دارد.

جدول ۲- جمعیت نقاط روستایی شهرستان بر حسب بخش و گروه‌های عمده‌نشینی، به تفکیک جنس

نسبت جنسی	زن	مرد	مرد و زن		گروه‌های عمده‌نشینی
			درصد	تعداد	
۹۶	۱۷۸۳۳	۱۷۰۶۹	۱۰۰/۱۰۰	۲۴۹۰۲	شهرستان شهر بیابک
۱۰۱	۵۹۶	۶۰۴	۲/۴۴	۱۲۰۰	اطفال / کمتر از یکساله /
۱۰۰	۲۱۶۷	۲۱۷۹	۱۸/۱۸	۶۳۴۶	نوباوگان / ۱-۵ساله /
۹۷	۲۶۵۰	۲۵۷۷	۱۴/۹۸	۵۲۲۷	کودکان / ۶-۱۰ساله /
۹۷	۱۷۳۷	۱۶۹۰	۹/۸۲	۳۴۲۷	نوجوانان / ۱۱-۱۴ساله /
۹۳	۲۱۲۷	۲۹۱۴	۱۷/۳۴	۶۰۵۱	جوانان / ۱۵-۲۴ساله /
۹۰	۵۸۴۰	۵۲۵۵	۲۱/۷۹	۱۱۰۹۵	میانسالان / ۲۵-۶۴ساله /
۱۲۱	۶۸۸	۸۳۱	۴/۳۵	۱۵۱۹	بزرگسالان / ۶۵ساله و بیشتر /
#	۱۸	۱۹	۰/۱۱	۳۷	نامشخص
۹۶	۱۷۸۳۳	۱۷۰۶۹	۱۰۰/۱۰۰	۲۴۹۰۲	بخش مرکزی
۱۰۱	۵۹۶	۶۰۴	۲/۴۴	۱۲۰۰	اطفال / کمتر از یکساله /
۱۰۰	۲۱۶۷	۲۱۷۹	۱۸/۱۸	۶۳۴۶	نوباوگان / ۱-۵ساله /
۹۷	۲۶۵۰	۲۵۷۷	۱۴/۹۸	۵۲۲۷	کودکان / ۶-۱۰ساله /
۹۷	۱۷۳۷	۱۶۹۰	۹/۸۲	۳۴۲۷	نوجوانان / ۱۱-۱۴ساله /
۹۳	۲۱۲۷	۲۹۱۴	۱۷/۳۴	۶۰۵۱	جوانان / ۱۵-۲۴ساله /
۹۰	۵۸۴۰	۵۲۵۵	۲۱/۷۹	۱۱۰۹۵	میانسالان / ۲۵-۶۴ساله /
۱۲۱	۶۸۸	۸۳۱	۴/۳۵	۱۵۱۹	بزرگسالان / ۶۵ساله و بیشتر /
#	۱۸	۱۹	۰/۱۱	۳۷	نامشخص

محاسبه مفهوم ندارد.

خانوار

در سرشماری مهرماه ۱۳۶۵، شهرستان شهربابک دارای ۱۱۳۰۷ خانوار بوده است. از این تعداد، ۴۱۰۶ خانوار ساکن در نقاط شهری و ۷۲۰۱ خانوار ساکن در نقاط روستایی بودماند.

جدول ۳- تعداد آبادیهایی دارای سکنه شهرستان بر حسب بخش، به تفکیک گروه بندی تعداد خانوار

بخش	جمع	۱ خانوار	۵ خانوار	۱۰ خانوار	۲۰ خانوار	۵۰ خانوار	۱۰۰ خانوار	۲۰۰ خانوار	۵۰۰ خانوار	۱۰۰۰ خانوار
شهرستان شهربابک	۴۳۸	۲۰۶	۷۸	۷۳	۴۵	۲۲	۸	۵	۰	۰
مرکزی	۴۳۸	۲۰۶	۷۸	۷۳	۴۵	۲۲	۸	۵	۰	۰

متوسط تعداد افراد در خانوارهای معمولی ساکن نقاط روستایی این شهرستان، ۴/۸ نفر است. بیشترین تعداد خانوار، مربوط به خانوارهای ۲ نفره و کمترین آن مربوط به خانوارهای ۱۰ نفره و بیشتر است.

جدول ۴- خانوارهای معمولی ساکن نقاط روستایی شهرستان بر حسب بخش، به تفکیک تعداد افراد در خانوار

بخش	جمع	۱ نفر	۲ نفر	۳ نفر	۴ نفر	۵ نفر	۶ نفر	۷ نفر	۸ نفر	۹ نفر	۱۰ نفر
شهرستان شهربابک	۷۲۰۱	۵۵۱	۱۰۲۰	۹۸۷	۹۸۷	۸۸۴	۴۹۰	۷۲۱	۶۲۲	۲۲۶	۲۱۳
بخش مرکزی	۷۲۰۱	۵۵۱	۱۰۲۰	۹۸۷	۹۸۷	۸۸۴	۴۹۰	۷۲۱	۶۲۲	۲۲۶	۲۱۳

مهاجرت

در سرشماری عمومی نفوس و مسکن مهرماه ۱۳۶۵، ۸۱/۸ درصد از جمعیت نقاط روستایی شهرستان شهربابک در همان آبادی که در زمان سرشماری اقامت داشتند متولد شدهاند. مقایسه محل تولد افراد با محلی که در زمان سرشماری در آنجا اقامت داشتند نشان می‌دهد که ۱۵/۹ درصد جمعیت نقاط روستایی این شهرستان از آبادی به آبادی و ۱/۸ درصد از شهر به آبادی، در طول زندگی شان مهاجرت کردهاند.

جدول ۵- جمعیت نقاط روستایی شهرستان بر حسب گروه‌های عمده‌نشینی، به تفکیک محل تولد

اطارنده	تولد در جای دیگر			تولد در آبادی محل اقامت	جمع	گروه‌های عمده‌نشینی
	فایز کاشور	شهر	آبادی			
۱۵۳	۲۶	۶۱۸	۵۵۴۶	۲۸۵۴۹	۲۴۹۰۲	شهرستان شهر مهابک
۱۱	۰	۱۴	۵۱	۱۱۲۴	۱۲۰۰	اطفال / کمتر از یکساله /
۴۶	۳	۶۷	۵۷۵	۵۶۵۵	۶۲۴۶	نوباوگان / ۱-۵ ساله /
۲۹	۲	۴۰	۴۶۷	۴۶۸۹	۵۲۲۷	کودکان / ۶-۱۰ ساله /
۱۰	۰	۳۰	۳۵۰	۳۰۳۷	۲۴۲۷	نوجوانان / ۱۱-۱۴ ساله /
۱۴	۱۰	۱۲۸	۹۴۲	۴۹۵۷	۶۰۵۱	جوانان / ۱۵-۲۴ ساله /
۳۶	۱۹	۲۱۲	۲۸۲۹	۷۸۹۹	۱۱۰۹۵	میانسالان / ۲۵-۶۴ ساله /
۷	۲	۲۷	۲۲۵	۱۱۵۸	۱۵۱۹	بزرگسالان / ۶۵ ساله و بیشتر /
۰	۰	۰	۷	۳۰	۳۷	نامشخص

سواد

در سرشماری مهرماه ۱۳۶۵ شهرستان شهر مهابک ، از ۲۷۳۵۶ نفر جمعیت ۶ ساله و بیشتر نقاط روستایی این شهرستان ، ۵۳/۸ درصد باسواد بودماند . نسبت باسواد در این جمعیت برای مردان ، ۶۲/۷ درصد و برای زنان ، ۴۵/۴ درصد بوده است . این نسبت برای افراد لازم‌التعلیم (۶- ۱۴ ساله) ، ۸۹/۳ درصد و برای افراد ۱۵ ساله و بیشتر ، ۳۷/۳ درصد بوده است .

جدول ۶- درصد باسوادان بی‌سوادان در جمعیت ۶ ساله و بیشتر نقاط روستایی شهرستان بر حسب بخش و گروه‌های عمده‌نشینی به تفکیک جنس

اطارنده	بی‌سواد		باسواد		جمع	گروه‌های عمده‌نشینی
	زن	مرد	زن	مرد		
۰/۵۴	۵۴/۰۶	۳۶/۸۱	۴۵/۳۹	۶۲/۶۶	۱۰۰/۰۰	شهرستان شهر مهابک
۱/۴۵	۱۱/۱۳	۶/۸۷	۸۷/۲۸	۹۱/۸۱	۱۰۰/۰۰	کودکان / ۶-۱۰ ساله /
۰/۵۰	۱۳/۵۹	۷/۴۰	۸۵/۹۰	۹۲/۱۳	۱۰۰/۰۰	نوجوانان / ۱۱-۱۴ ساله /
۰/۱۸	۳۴/۳۶	۱۴/۰۴	۶۵/۴۸	۸۵/۷۶	۱۰۰/۰۰	جوانان / ۱۵-۲۴ ساله /
۰/۲۵	۹۰/۹۸	۶۵/۸۰	۸/۷۷	۳۳/۹۵	۱۰۰/۰۰	میانسالان / ۲۵-۶۴ ساله /
۱/۰۵	۹۷/۹۷	۸۶/۴۰	۱/۰۲	۱۲/۵۲	۱۰۰/۰۰	بزرگسالان / ۶۵ ساله و بیشتر /
۰/۵۴	۵۴/۰۶	۳۶/۸۱	۴۵/۳۹	۶۲/۶۶	۱۰۰/۰۰	بخش مرکزی
۱/۴۵	۱۱/۱۳	۶/۸۷	۸۷/۲۸	۹۱/۸۱	۱۰۰/۰۰	کودکان / ۶-۱۰ ساله /
۰/۵۰	۱۳/۵۹	۷/۴۰	۸۵/۹۰	۹۲/۱۳	۱۰۰/۰۰	نوجوانان / ۱۱-۱۴ ساله /
۰/۱۸	۳۴/۳۶	۱۴/۰۴	۶۵/۴۸	۸۵/۷۶	۱۰۰/۰۰	جوانان / ۱۵-۲۴ ساله /
۰/۲۵	۹۰/۹۸	۶۵/۸۰	۸/۷۷	۳۳/۹۵	۱۰۰/۰۰	میانسالان / ۲۵-۶۴ ساله /
۱/۰۵	۹۷/۹۷	۸۶/۴۰	۱/۰۲	۱۲/۵۲	۱۰۰/۰۰	بزرگسالان / ۶۵ ساله و بیشتر /

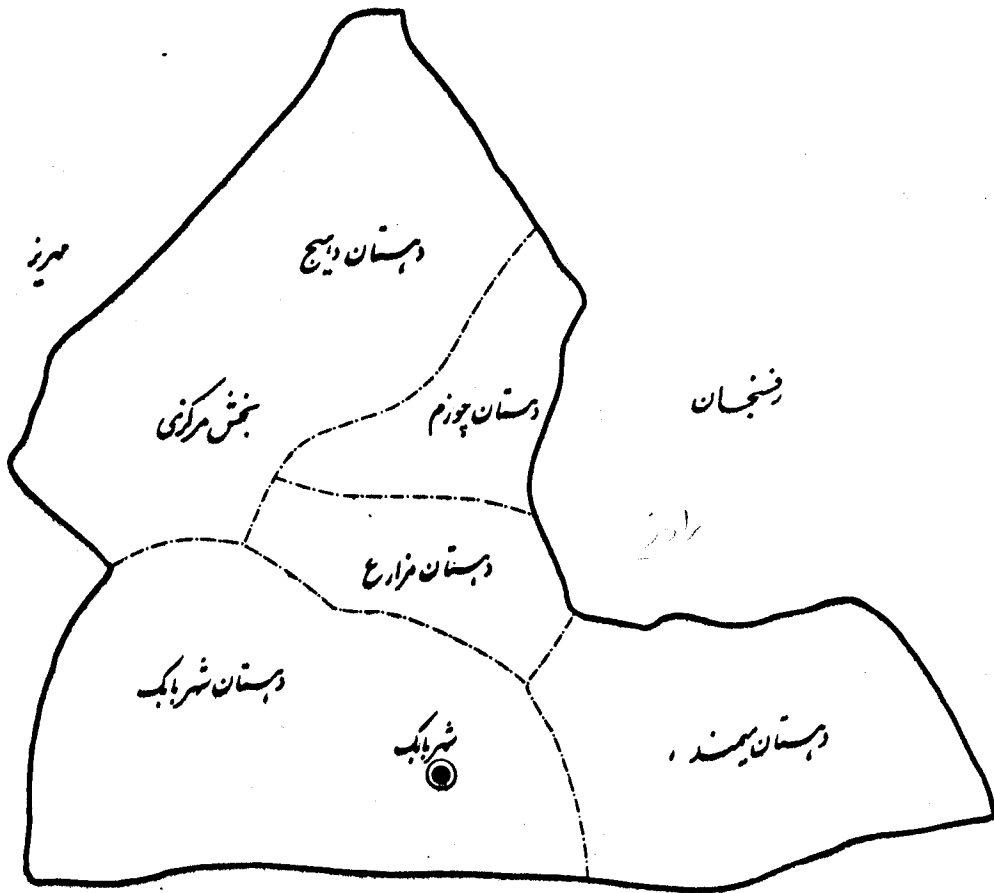
وضع فعالیت

در سرشماری مهرماه ۱۳۶۵ ، ۳۶/۵ درصد جمعیت ۱۰ ساله و بیشتر نقاط روستایی شهرستان شهربابک را افراد شاغل و بیکار (جویای کار) تشکیل می‌دادند . نسبت افراد شاغل به جمعیت ۱۰ ساله و بیشتر در نقاط روستایی این شهرستان ، ۳۲/۵ درصد بوده است . این نسبت برای مردان ، ۶۲/۲ درصد و برای زنان ، ۴/۵ درصد بوده است .

جدول ۲- جمعیت ۱۰ ساله و بیشتر نقاط روستایی شهرستان بر حسب بخش و وضع فعالیت ، به تفکیک جنس

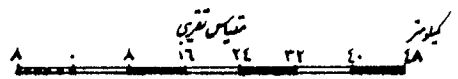
زن		مرد		مرد و زن		وضع فعالیت
درصد	تعداد	درصد	تعداد	درصد	تعداد	
۱۰۰/۰۰	۱۱۹۴۳	۱۰۰/۰۰	۱۱۲۳۴	۱۰۰/۰۰	۲۳۱۷۷	شهرستان شهربابک
۴/۵۲	۵۴۰	۶۲/۱۵	۶۹۸۲	۳۲/۴۵	۷۵۲۲	شاغل
۲/۱۲	۲۵۳	۶/۱۷	۶۹۳	۴/۰۸	۹۴۶	بیکار / جویای کار /
۲۱/۰۷	۲۵۱۶	۲۵/۳۳	۲۸۴۶	۲۲/۱۴	۵۳۶۲	محصل
۶۶/۸۱	۷۹۷۹	۱/۱۱	۱۲۵	۳۴/۹۷	۸۱۰۴	خانه دار
۱/۱۴	۱۳۶	۱/۲۶	۱۴۱	۱/۲۰	۲۷۷	دارای درآمد بدون کار
۲/۵۷	۴۲۶	۳/۴۴	۳۸۶	۲/۵۰	۸۱۲	سایر
۰/۷۸	۹۳	۰/۵۴	۶۱	۰/۶۶	۱۵۴	اظهار نشده
۱۰۰/۰۰	۱۱۹۴۳	۱۰۰/۰۰	۱۱۲۳۴	۱۰۰/۰۰	۲۳۱۷۷	بخش مرکزی
۴/۵۲	۵۴۰	۶۲/۱۵	۶۹۸۲	۳۲/۴۵	۷۵۲۲	شاغل
۲/۱۲	۲۵۳	۶/۱۷	۶۹۳	۴/۰۸	۹۴۶	بیکار / جویای کار /
۲۱/۰۷	۲۵۱۶	۲۵/۳۳	۲۸۴۶	۲۲/۱۴	۵۳۶۲	محصل
۶۶/۸۱	۷۹۷۹	۱/۱۱	۱۲۵	۳۴/۹۷	۸۱۰۴	خانه دار
۱/۱۴	۱۳۶	۱/۲۶	۱۴۱	۱/۲۰	۲۷۷	دارای درآمد بدون کار
۲/۵۷	۴۲۶	۳/۴۴	۳۸۶	۲/۵۰	۸۱۲	سایر
۰/۷۸	۹۳	۰/۵۴	۶۱	۰/۶۶	۱۵۴	اظهار نشده

نقشه شهرستان شهربابک به تفکیک بخش و دهستان
 سرشماری عمومی همراه سال ۱۳۶۵



وزارت راه و ترابری
 مرکز آمار ایران
 علام

- — — — — مرکز شهر
- — — — — حدود شهرستان
- — — — — حدود بخش
- — — — — حدود دهستان
- مرکز شهرستان
- تقاضی
- مرکز بخش (تقاضی)
- مرکز بخش (خط دولتی) - بخش - شهرستان
- مرکز بخش (خط دولتی) - بخش - شهرستان
- آبپاشی - شهرستان - بخش - مرکز



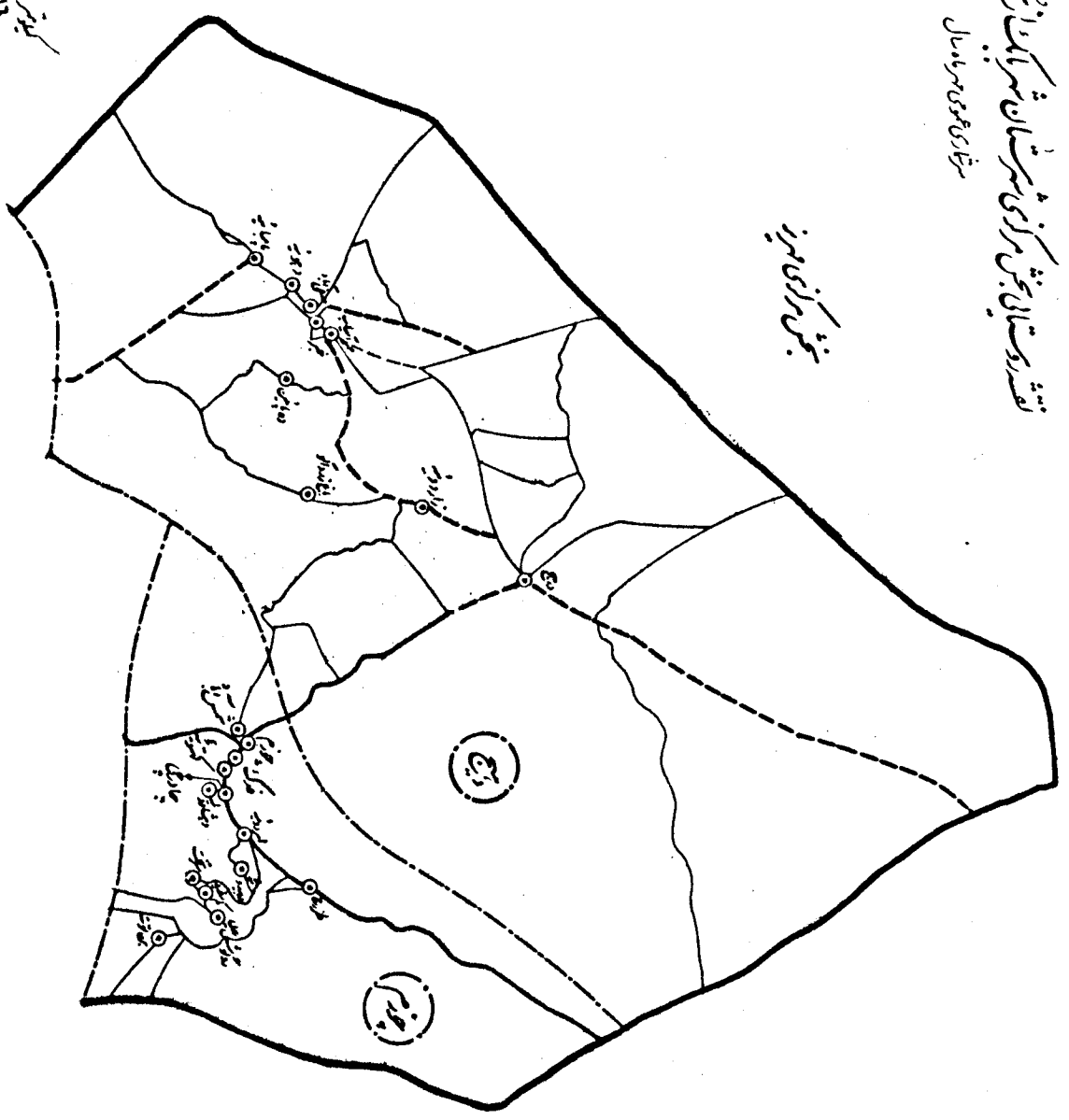

نقشه روستای بخش مرکزی شهرستان شکرستان شهرستان کرمان (روستاهای زیرمردم و دیح)

شماره عمومی مهر ماه سال ۱۳۶۵

بخش مرکزی مهریز

دانشنامه سرود
مرکز آرا ایران
۳۳۳

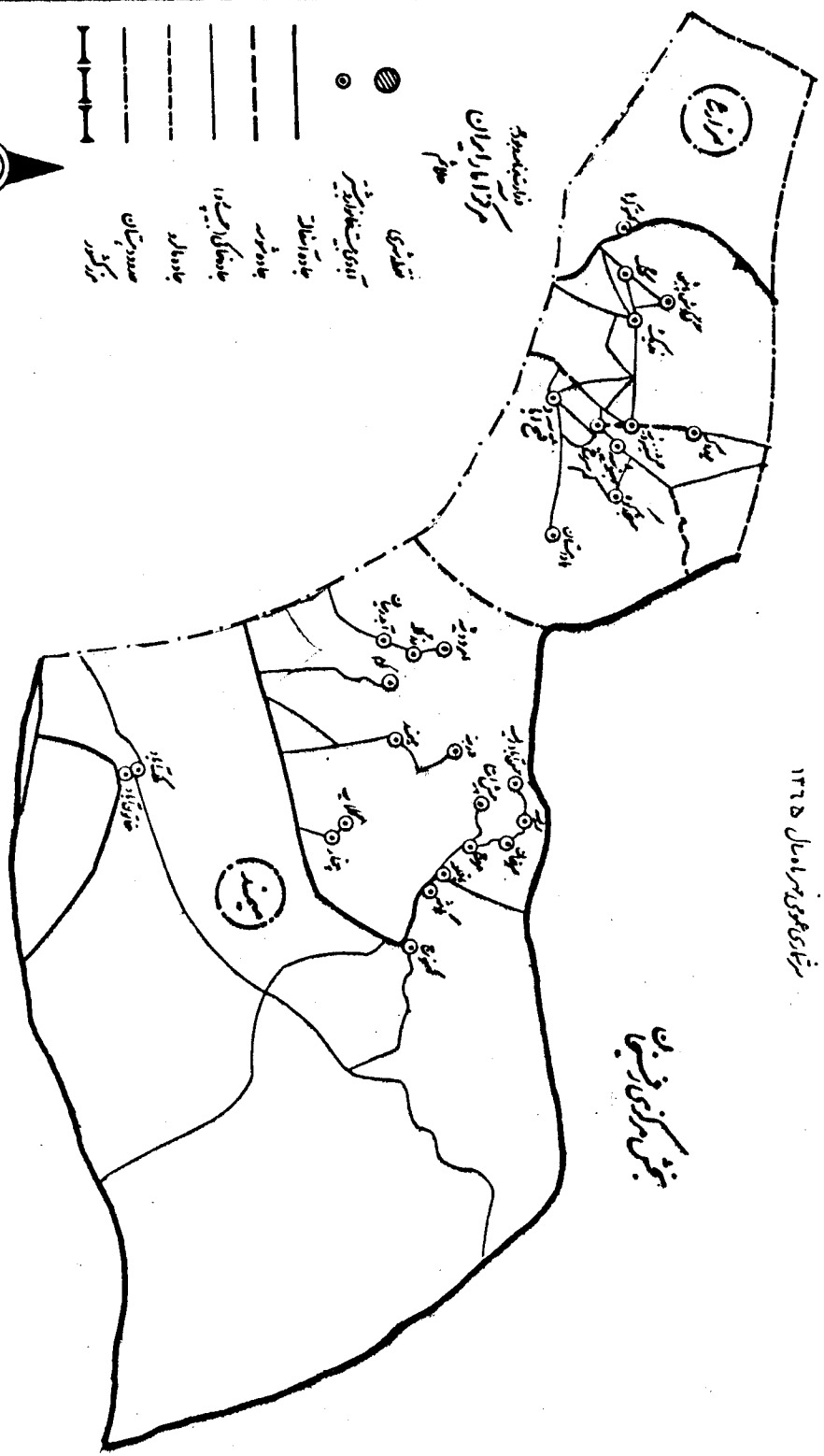
- نظرسنجی
- آبروی سیستم آبیاری
- جاده آسفالت
- - - - - جاده خاکی یا رسیده
- جاده ساده
- حدود روستا
- مرکز روستا



نقشه روستاهای بخش مرکزی شهرستان شهربابک از استان کرمان (روستاهای میهن و مزایع)

رضای عمومی به رسمه سال ۱۳۶۵

بخش مرکزی فرسین



کلیومتر
۴ ۸ ۱۲ ۱۶
مقیاس تقریبی

خصوصیات اجتماعی - اقتصادی آبادیهای دارای سکنه شهرستان شهر بیابک

شماره ردیف آبادی	آبادی	کد آبادی	نوع راه آبادی (کد)	تعداد خانوار	کل جمعیت	جمعیت عموماً زیر ۱۰ سال	جمعیت باسواد	جمعیت شامل	فعالیت کشاورزی						
									زراعت	باغداری	دامداری دامپروری	پرورش طیور	پرورش گاو ابریشم	پرورش بز و گوسفند	پرورش ماهی
۱	۲	۳	۴	۵	۶	۷	۸	۹	۱۰	۱۱	۱۲	۱۳	۱۴	۱۵	۱۶
	بخش مرکزی							۷۵۳۵	۴۰۴	۳۰۵	۴۲۸	۲۴	۰	۱۷	۰
	دهستان چوزم			۷۸۷	۳۹۱۱	۲۱۱۲	۱۴۷۷	۹۳۵	۴۵	۲۶	۵۰	۲	۰	۰	۰
۱	احمد آباد	۱۰۸۸۵۲	۱	۱	۳	۲	۲	۱	*	*	*	*	*	*	*
۲	احمد آباد پشت کن	۱۰۸۸۵۴	۲	۱	۱۰	۷	۵	۲	*	*	*	*	*	*	*
۳	ارغوان	۱۰۸۸۵۵	۲	۷	۴۸	۳۹	۷	۲۳	*	*	*	*	*	*	*
۴	امر در شیب	۱۰۸۸۵۶	۱	۲۴	۱۱۸	۸۸	۴۱	۲۵	*	*	*	*	*	*	*
۵	بن توت	۱۰۸۸۶۰	۲	۲۵	۱۴۳	۱۱۸	۶۱	۳۰	*	*	*	*	*	*	*
۶	بهز ادان	۱۰۸۸۶۱	۲	۸	۳۰	۲۵	۸	۱۰	*	*	*	*	*	*	*
۷	بهنو اسپاشین	۱۰۸۸۶۲	۲	۱۷	۱۰۶	۷۸	۴۳	۲۲	*	*	*	*	*	*	*
۸	پار سکوه سفلی	۱۰۸۸۶۵	۲	۱	۵	۵	۰	۱	*	*	*	*	*	*	*
۹	پار سکوه علیا	۱۰۸۸۶۶	۲	۲	۹	۷	۱	۲	*	*	*	*	*	*	*
۱۰	تر سکوه	۱۰۸۸۶۸	۲	۵	۳۴	۲۶	۱	۳	*	*	*	*	*	*	*
۱۱	تنگله علیا	۱۰۸۸۷۰	۲	۴	۳۰	۱۸	۱۰	۳	*	*	*	*	*	*	*
۱۲	چنگو علیا	۱۰۸۸۷۴	۲	۵	۲۸	۲۲	۱۵	۷	*	*	*	*	*	*	*
۱۳	چوزم	۱۰۸۸۷۶	۱	۱۲۷	۶۳۱	۵۲۳	۲۸۶	۱۵۲	*	*	*	*	*	*	*
۱۴	چاورچی	۱۰۸۸۷۸	۲	۵۲	۲۶۷	۲۲۲	۷۶	۵۹	*	*	*	*	*	*	*
۱۵	حور بیان	۱۰۸۸۸۲	۲	۸	۲۹	۲۴	۱۰	۵	*	*	*	*	*	*	*
۱۶	در بیدویی	۱۰۸۸۸۲	۲	۲۲	۱۵۳	۱۱۷	۵۶	۳۷	*	*	*	*	*	*	*
۱۷	دهشادویی	۱۰۸۸۸۱	۲	۶۶	۲۵۲	۳۶۴	۱۳۹	۶۱	*	*	*	*	*	*	*
۱۸	دهنو	۱۰۸۸۸۹	۲	۵	۱۸	۱۲	۵	۲	*	*	*	*	*	*	*
۱۹	دهنو بن توت	۱۰۸۸۹۰	۲	۲	۱۶	۱۴	۲	۴	*	*	*	*	*	*	*
۲۰	دهنو علی قریبان	۱۰۸۸۹۲	۲	۱	۲	۲	۰	۱	*	*	*	*	*	*	*
۲۱	رزوشه	۱۰۸۸۹۶	۱	۶	۳۱	۲۴	۱۱	۶	*	*	*	*	*	*	*
۲۲	روکوش سفلی	۱۰۸۸۹۸	۲	۱۲	۷۵	۵۴	۲۰	۱۱	*	*	*	*	*	*	*
۲۳	روکوش علیا	۱۰۸۸۹۵	۲	۲۰	۹۸	۷۸	۴۷	۲۴	*	*	*	*	*	*	*
۲۴	زری بندو	۱۰۸۸۹۷	۲	۴	۲۲	۱۷	۲	۴	*	*	*	*	*	*	*
۲۵	زمان سفلی	۱۰۸۸۹۹	۲	۱۹	۱۰۹	۷۸	۴۶	۲۹	*	*	*	*	*	*	*
۲۶	زمان علیا	۱۰۸۸۹۸	۲	۵	۱۷	۱۵	۳	۲	*	*	*	*	*	*	*
۲۷	مر تخت	۱۰۸۹۰۰	۲	۲۲	۳۱۱	۲۸۹	۲۸	۳۴	*	*	*	*	*	*	*
۲۸	سر خویی	۱۰۸۹۰۱	۲	۱	۱۰	۹	۰	۸	*	*	*	*	*	*	*
۲۹	سنگد آباد	۱۰۸۹۰۲	۲	۲	۱۷	۱۵	۵	۷	*	*	*	*	*	*	*
۳۰	شمن آباد	۱۰۸۹۰۳	۱	۱۲	۱۳۹	۱۰۲	۵۲	۳۲	*	*	*	*	*	*	*
۳۱	شنگوشه پاشین	۱۰۸۹۰۴	۲	۴	۲۲	۱۷	۳	۴	*	*	*	*	*	*	*
۳۲	شنگوشه بیلا	۱۰۸۹۰۵	۲	۵	۲۱	۱۲	۱	۴	*	*	*	*	*	*	*
۳۳	طرفه	۱۰۸۹۰۶	۱	۱۵	۸۱	۶۷	۲۵	۲۵	*	*	*	*	*	*	*
۳۴	طزرج	۱۰۸۹۰۷	۱	۲۷	۱۳۶	۱۰۴	۵۳	۳۰	*	*	*	*	*	*	*
۳۵	علی آباد روکوش	۱۰۸۹۱۰	۲	۱۱	۱۱	۱۰	۷	۴	*	*	*	*	*	*	*
۳۶	فدک	۱۱۹۱۱	۱	۴۲	۲۲۵	۱۸۶	۱۰۰	۵۲	*	*	*	*	*	*	*
۳۷	قطب آباد	۱۰۸۹۱۲	۱	۸	۳۳	۲۰	۱۴	۸	*	*	*	*	*	*	*
۳۸	کم سفید	۱۰۸۹۱۶	۲	۲۷	۱۲۸	۱۰۲	۳۳	۴۶	*	*	*	*	*	*	*
۳۹	کر شک	۱۰۸۹۱۸	۲	۱	۲	۰	۰	۱	*	*	*	*	*	*	*
۴۰	کهننو	۱۰۸۹۲۰	۲	۲	۶	۶	۲	۱	*	*	*	*	*	*	*
۴۱	کهنو بیله	۱۰۸۹۲۱	۲	۴۷	۲۶۶	۲۱۱	۱۰۲	۵۹	*	*	*	*	*	*	*
۴۲	گدنه	۱۰۸۹۲۲	۱	۱۰	۴۷	۳۳	۱۷	۸	*	*	*	*	*	*	*
۴۳	کر عا	۱۰۸۹۲۴	۲	۸	۲۶	۲۲	۱۳	۹	*	*	*	*	*	*	*
۴۴	لاطلا	۱۰۸۹۲۹	۲	۳۴	۱۵۷	۱۱۷	۶۹	۲۰	*	*	*	*	*	*	*
۴۵	محمد آباد	۱۱۹۲۱	۲	۱	۴	۴	۱	۲	*	*	*	*	*	*	*

کد نوع راه آبادی: ۱ جاده اسفالت، ۲ جاده شوسه، ۳ جاده خاکی، ۴ مارو، ۵ سایر (اینگاه راه آهن یا راه آبی)، ۵۱ ناشخص

خصوصیات اجتماعی - اقتصادی آبادیهای دارایی سکنه شهرستان شهر بیابک

شماره دفتر آبادی	آبادی	نوع راه آبادی (کدام)	تعداد خانوار	کل جمعیت	جمعیت عسالزینتر	جمعیت باسواد	جمعیت شائل	نقایب عمده کشاورزی							
								پرورش ماهی	پرورش بزوسل	پرورش گاو ابریشم	پرورش طیور	دامداری دامپروری	باغداری	زراعت	
۱	۲	۳	۴	۵	۶	۷	۸	۹	۱۰	۱۱	۱۲	۱۳	۱۴	۱۵	۱۶
۴۶	معصوم آباد	۱	۲	۱۱	۵	۰	۲					*			
۴۷	مور پهن	۲	۷	۲۹	۳۰	۱۲	۵				*				
۴۸	مور شور	۲	۸	۳۴	۲۵	۵	۹				*				
۴۹	مهر پاشین	۲	۱	۹	۸	۶	۲				*				
۵۰	تیساتک	۱	۱۲	۵۱	۴۲	۹	۱۷				*				
۵۱	هتی	۲	۱۷	۸۶	۷۵	۴۶	۲۷				*				
	دهستان (دهج)		۳۲۲۴	۵۸۸۵	۴۵۶۴	۲۱۰۴	۱۴۰۷				۱۰۲	۷۲	۱۱۰۷	۱۴	۳
۱	ابدور	۲	۱۰	۳۶	۲۲	۶	۱۲				*				
۲	احمد آباد	۲	۱	۱	۱	۰	۱				*				
۳	احمد آباد	۲	۶	۲۲	۲۶	۹	۹				*				
۴	اسپاروشیه	۲	۱	۴	۴	۲	۱				*				
۵	اسحق آباد	۲	۶	۲۸	۲۱	۲	۱۱				*				
۶	اکبر آباد	۲	۵	۳۱	۲۲	۵	۵				*				
۷	الستک بود و نو شیه	۲	۱	۴	۴	۰	۱				*				
۸	ببادوشیه سفلی	۲	۲	۶	۶	۰	۲				*				
۹	ببادوشیه وسطی	۲	۱۰	۶۹	۴۷	۱۷	۱۴				*				
۱۰	بباشک	۲	۴	۲۲	۱۹	۸	۸				*				
۱۱	بباغ زرد الو	۲	۲۴	۱۰۱	۷۲	۶	۲۵				*				
۱۲	بباغ شور علیا	۱	۲	۱۵	۱۱	۲	۴				*				
۱۳	بباغ شور وسطی	۲	۲	۱۰	۱۰	۱	۴				*				
۱۴	بر ساهون	۲	۴	۲۰	۱۵	۲	۲				*				
۱۵	بیدستان	۲	۱۱	۶۱	۴۵	۲۶	۲۲				*				
۱۶	بیدسوخته	۲	۹	۴۱	۲۵	۱	۱۱				*				
۱۷	بیا مباتیه	۲	۲۰	۱۲۲	۸۹	۴۷	۳۶				*				
۱۸	ترکان	۲	۱۱	۳۰	۲۴	۶	۹				*				
۱۹	توتان	۲	۲	۹	۶	۰	۲				*				
۲۰	توران	۲	۷	۴۱	۲۵	۴	۱۰				*				
۲۱	چاه برشک	۲	۴	۱۱	۱۱	۳	۵				*				
۲۲	چاه بنه	۲	۲	۷	۷	۰	۳				*				
۲۳	چغرتوییه	۲	۶	۴۰	۲۲	۹	۱۳				*				
۲۴	حاجی آباد	۲	۱	۱	۱	۰	۱				*				
۲۵	حاجی آباد	۲	۲	۷	۴	۰	۲				*				
۲۶	دمن آباد	۲	۲	۲۷	۲۲	۹	۹				*				
۲۷	دمین آباد	۲	۴	۲۳	۲۰	۸	۱۱				*				
۲۸	خان مهر ان سفلی	۲	۲	۱۳	۹	۱	۶				*				
۲۹	خان مهر ان علیا	۲	۲	۱۴	۹	۲	۳				*				
۳۰	خان سما	۲	۲	۷	۷	۰	۲				*				
۳۱	خیر	۲	۷۸	۴۴۲	۳۲۵	۱۵۹	۱۱۶				*				
۳۲	خور بند	۲	۲	۱۵	۱۲	۰	۴				*				
۳۳	خیار سفلی	۲	۲	۷	۶	۱	۲				*				
۳۴	خیار علیا	۲	۲	۱۲	۹	۲	۴				*				
۳۵	خیار وسطی	۲	۵	۱۵	۱۱	۴	۶				*				
۳۶	خیر آباد	۲	۱	۷	۴	۲	۱				*				
۳۷	خیر آباد سفلی	۲	۶	۱۹	۱۵	۴	۶				*				

کد نوع راه آبادی: ۱، جاده اسفانه ۱، جاده شوره ۲، جاده خاکی ۳، مارو ۴، سایر راه ها و راه آهن باره آبی ۵۱، ناشخص ۶

شماره ردیف آبادی	بلوغ مذکی سلمانان	امان مذکی سلمانان	شورای اسلامی روستایی	دفتر جهاد سازندگی	مرکز خدمات روستایی	پایگاه خدمات بیج	آب اولدگی	برق	دبستان	مدرسه راهنمایی	آموزش و تفریح کودکان	حمام	مرکز بهداشتی درمانی	خانه بهداشت	پزشک	دانشگاه شهید بهشتی دامپزشکی	بیمارستانی روستایی	صندوق پست	دستری به روزنامه و مجله آبادی	تلفن	دستری به وسیله نقدی و پولی آبادی	فروشگاه تعاونی	تعمیرگاه ماشین آلات درزی	تعداد کوکوسفند و بز	تعداد گاو و گوساله
۱۷	۹	۸	۱۲	۱	۰	۲	۱	۹	۱۱	۲	۷	۹	۱	۱	۱	۰	۴	۲	۰	۰	۱۱	۰	۰	۲	۲
۱۸	۰	۰	۰	۰	۰	۰	۰	۰	۰	۰	۰	۰	۰	۰	۰	۰	۰	۰	۰	۰	۰	۰	۰	۰	۰
۱۹	۰	۰	۰	۰	۰	۰	۰	۰	۰	۰	۰	۰	۰	۰	۰	۰	۰	۰	۰	۰	۰	۰	۰	۰	۰
۲۰	۰	۰	۰	۰	۰	۰	۰	۰	۰	۰	۰	۰	۰	۰	۰	۰	۰	۰	۰	۰	۰	۰	۰	۰	۰
۲۱	۰	۰	۰	۰	۰	۰	۰	۰	۰	۰	۰	۰	۰	۰	۰	۰	۰	۰	۰	۰	۰	۰	۰	۰	۰
۲۲	۰	۰	۰	۰	۰	۰	۰	۰	۰	۰	۰	۰	۰	۰	۰	۰	۰	۰	۰	۰	۰	۰	۰	۰	۰
۲۳	۰	۰	۰	۰	۰	۰	۰	۰	۰	۰	۰	۰	۰	۰	۰	۰	۰	۰	۰	۰	۰	۰	۰	۰	۰
۲۴	۰	۰	۰	۰	۰	۰	۰	۰	۰	۰	۰	۰	۰	۰	۰	۰	۰	۰	۰	۰	۰	۰	۰	۰	۰
۲۵	۰	۰	۰	۰	۰	۰	۰	۰	۰	۰	۰	۰	۰	۰	۰	۰	۰	۰	۰	۰	۰	۰	۰	۰	۰
۲۶	۰	۰	۰	۰	۰	۰	۰	۰	۰	۰	۰	۰	۰	۰	۰	۰	۰	۰	۰	۰	۰	۰	۰	۰	۰
۲۷	۰	۰	۰	۰	۰	۰	۰	۰	۰	۰	۰	۰	۰	۰	۰	۰	۰	۰	۰	۰	۰	۰	۰	۰	۰
۲۸	۰	۰	۰	۰	۰	۰	۰	۰	۰	۰	۰	۰	۰	۰	۰	۰	۰	۰	۰	۰	۰	۰	۰	۰	۰
۲۹	۰	۰	۰	۰	۰	۰	۰	۰	۰	۰	۰	۰	۰	۰	۰	۰	۰	۰	۰	۰	۰	۰	۰	۰	۰
۳۰	۰	۰	۰	۰	۰	۰	۰	۰	۰	۰	۰	۰	۰	۰	۰	۰	۰	۰	۰	۰	۰	۰	۰	۰	۰
۳۱	۰	۰	۰	۰	۰	۰	۰	۰	۰	۰	۰	۰	۰	۰	۰	۰	۰	۰	۰	۰	۰	۰	۰	۰	۰
۳۲	۰	۰	۰	۰	۰	۰	۰	۰	۰	۰	۰	۰	۰	۰	۰	۰	۰	۰	۰	۰	۰	۰	۰	۰	۰
۳۳	۰	۰	۰	۰	۰	۰	۰	۰	۰	۰	۰	۰	۰	۰	۰	۰	۰	۰	۰	۰	۰	۰	۰	۰	۰
۳۴	۰	۰	۰	۰	۰	۰	۰	۰	۰	۰	۰	۰	۰	۰	۰	۰	۰	۰	۰	۰	۰	۰	۰	۰	۰
۳۵	۰	۰	۰	۰	۰	۰	۰	۰	۰	۰	۰	۰	۰	۰	۰	۰	۰	۰	۰	۰	۰	۰	۰	۰	۰
۳۶	۰	۰	۰	۰	۰	۰	۰	۰	۰	۰	۰	۰	۰	۰	۰	۰	۰	۰	۰	۰	۰	۰	۰	۰	۰
۳۷	۰	۰	۰	۰	۰	۰	۰	۰	۰	۰	۰	۰	۰	۰	۰	۰	۰	۰	۰	۰	۰	۰	۰	۰	۰
۳۸	۰	۰	۰	۰	۰	۰	۰	۰	۰	۰	۰	۰	۰	۰	۰	۰	۰	۰	۰	۰	۰	۰	۰	۰	۰
۳۹	۰	۰	۰	۰	۰	۰	۰	۰	۰	۰	۰	۰	۰	۰	۰	۰	۰	۰	۰	۰	۰	۰	۰	۰	۰
۴۰	۰	۰	۰	۰	۰	۰	۰	۰	۰	۰	۰	۰	۰	۰	۰	۰	۰	۰	۰	۰	۰	۰	۰	۰	۰
۴۱	۰	۰	۰	۰	۰	۰	۰	۰	۰	۰	۰	۰	۰	۰	۰	۰	۰	۰	۰	۰	۰	۰	۰	۰	۰
۴۲	۰	۰	۰	۰	۰	۰	۰	۰	۰	۰	۰	۰	۰	۰	۰	۰	۰	۰	۰	۰	۰	۰	۰	۰	۰

خصوصیات اجتماعی - اقتصادی آبادیهای دارای سکنه شهرستان شهر بیابک

شماره روستای آبادی	آبادی	نوع راه آبادی (کد)	تعداد خانوار	کل جمعیت	جمعیت عموماً بیشتر	جمعیت باسواد	جمعیت شغل	فعالیت کشاورزی						
								۱۰	۱۱	۱۲	۱۳	۱۴	۱۵	
۳۸	ذخیر آباد علیا	۲	۴	۱۰	۸	۳	۲	*	*	*	*	*	*	*
۳۹	دریج حمزه	۲	۴	۱۴	۱۲	۲	۵	*	*	*	*	*	*	*
۴۰	دریج هدایت	۲	۷	۲۱	۲۰	۷	۸	*	*	*	*	*	*	*
۴۱	دریج سلفی	۲	۴	۱۱	۹	۱	۵	*	*	*	*	*	*	*
۴۲	دریج علیا	۲	۴	۲۰	۱۹	۹	۳	*	*	*	*	*	*	*
۴۳	دریج مند	۲	۷	۲۴	۲۲	۵	۷	*	*	*	*	*	*	*
۴۴	دریج تنگ	۲	۱۴	۶۷	۵۲	۱۶	۱۳	*	*	*	*	*	*	*
۴۵	دریج کیوان	۲	۱	۹	۷	۲	۲	*	*	*	*	*	*	*
۴۶	دولت آباد	۱	۷	۳۴	۲۹	۱۰	۶	*	*	*	*	*	*	*
۴۷	ده پایین	۲	۲۴	۲۰۴	۱۲۶	۵۰	۳۳	*	*	*	*	*	*	*
۴۸	ده طهماسب	۲	۱	۱۱	۸	۳	۲	*	*	*	*	*	*	*
۴۹	ده علی خان	۲	۱	۱	۱	۱	۱	*	*	*	*	*	*	*
۵۰	ده نو پایین	۲	۱	۸	۷	۲	۲	*	*	*	*	*	*	*
۵۱	دهج	۲	۴۱۱	۱۸۹۰	۱۵۶۰	۱۰۳۱	۳۶۶	*	*	*	*	*	*	*
۵۲	دهنو جمعه	۲	۴	۱۶	۱۲	۱	۲	*	*	*	*	*	*	*
۵۳	دهو بیبه	۲	۲۴	۱۲۶	۸۵	۳۱	۲۲	*	*	*	*	*	*	*
۵۴	رستم آباد	۲	۱	۱	۱	۰	۱	*	*	*	*	*	*	*
۵۵	رکن آباد	۲	۱۱	۲۴	۲۷	۱۰	۱۴	*	*	*	*	*	*	*
۵۶	روح آباد	۲	۱۹	۱۱۷	۷۷	۲۶	۱۶	*	*	*	*	*	*	*
۵۷	زارو بیبه	۲	۲۱	۱۱۸	۹۶	۳۵	۳۵	*	*	*	*	*	*	*
۵۸	سالو بیبه	۲	۸	۳۹	۳۰	۲	۱۲	*	*	*	*	*	*	*
۵۹	سر اسیاب	۲	۶۰	۳۶۴	۳۳۲	۸۸	۶۶	*	*	*	*	*	*	*
۶۰	سرخ کوه بیبه بالا	۲	۴	۱۸	۱۶	۹	۴	*	*	*	*	*	*	*
۶۱	سرخ کوه بیبه پائین	۲	۱	۸	۶	۵	۱	*	*	*	*	*	*	*
۶۲	سنجدستان	۲	۵	۱۹	۱۴	۵	۶	*	*	*	*	*	*	*
۶۳	سه کلمبه	۲	۴	۱۳	۱۲	۱	۵	*	*	*	*	*	*	*
۶۴	سیاهو بیبه	۲	۲	۱۴	۹	۲	۴	*	*	*	*	*	*	*
۶۵	سینه خوار	۲	۱۴	۵۱	۴۳	۱۸	۱۵	*	*	*	*	*	*	*
۶۶	شاهینو	۲	۲	۱۲	۱۰	۰	۲	*	*	*	*	*	*	*
۶۷	صفت آباد	۲	۲۱	۱۳۹	۱۰۹	۶۹	۳۵	*	*	*	*	*	*	*
۶۸	عباس آباد	۲	۱۴	۵۲	۴۰	۱۵	۱۳	*	*	*	*	*	*	*
۶۹	عزت آباد	۲	۴	۱۰	۶	۰	۲	*	*	*	*	*	*	*
۷۰	علی آباد	۲	۱۶	۸۱	۶۲	۲۳	۲۵	*	*	*	*	*	*	*
۷۱	عمر آباد	۲	۱۲	۳۶	۲۸	۵	۱۱	*	*	*	*	*	*	*
۷۲	فرخ آباد	۲	۲	۱۰	۸	۰	۲	*	*	*	*	*	*	*
۷۳	فیض آباد	۴	۶	۱۸	۱۴	۳	۶	*	*	*	*	*	*	*
۷۴	قاضی آباد	۲	۵	۱۸	۱۸	۵	۴	*	*	*	*	*	*	*
۷۵	قناتو	۲	۴	۲۶	۱۹	۹	۶	*	*	*	*	*	*	*
۷۶	قنبر آباد	۲	۱	۱	۱	۰	۰	*	*	*	*	*	*	*
۷۷	کجوبیبه	۲	۱۰	۴۴	۳۹	۱۶	۱۲	*	*	*	*	*	*	*
۷۸	کم پیمان	۲	۲	۱۵	۹	۵	۵	*	*	*	*	*	*	*
۷۹	کدر	۲	۴	۱۷	۱۱	۲	۶	*	*	*	*	*	*	*
۸۰	کسویبه	۲	۱۴	۵۶	۵۳	۲۸	۱۴	*	*	*	*	*	*	*
۸۱	کندر	۲	۶	۳۹	۲۹	۸	۶	*	*	*	*	*	*	*
۸۲	کهنو بیگ	۲	۴	۲۵	۲۰	۱۳	۵	*	*	*	*	*	*	*

کد نوع راه آبادی: ۱ جاده اسفالت، ۲ جاده خاکی، ۳ مارو، ۴ سایر (اینگاه راه آسین یا راه آبی)، ۵ ناشن

تعداد گاو و گوساله	تعداد گوسفند بز	تغییر گاو باین آلات شادری	فروشگاه تعاونی	دستری به وسیله عمومی در آبادی	تلفظ	دستری به روزنامه و مجله در آبادی	صدوق پست	بیمار و مامای روستایی	دانشگاه کیمیا و پزشکی	پزشک	خانه بهداشت	مرکز بهداشتی درمانی	حمام	آموزش باغبانی و کاردستی	مدرسه در اینجابی	دبستان	برق	آب لوله کشی	پایگاه تعاونی بیج	مرکز خدمات روستایی	دفتر جهاد سازندگی	شورای اسلامی روستایی	اماکن مذهبی مسلمانان	بنای مذهبی مسلمانان	شماره پدیف آبادی	
۴۲	۴۱	۴۰	۳۹	۳۸	۳۷	۳۶	۳۵	۳۴	۳۳	۳۲	۳۱	۳۰	۲۹	۲۸	۲۷	۲۶	۲۵	۲۴	۲۳	۲۲	۲۱	۲۰	۱۹	۱۸	۱۷	
۰	۲۰۲																								۲۸	
۰	۱۵۰																								۲۹	
۱۵	۴۰۰۰																								۴۰	
۱۰	۵۰۰																								۴۱	
۰	۸۰																								۴۲	
۱۵	۲۲۰۰																								۴۳	
۲	۶۰۰												*												۴۴	
۱	۱۵۰																					*			۴۵	
۸	۶۰۰																					*			۴۶	
۲	۲۰۰۰		*	*									*									*	*	*	۴۷	
۰	۴۵			*									*									*	*	*	۴۸	
۰	۱۵۰																								۴۹	
۰	۲۰۰												*									*	*	*	۵۰	
۲۰۰	۲۶۵۰۰		*	*		*	*	*	*	*	*	*	*	*	*	*	*	*	*	*	*	*	*	*	*	۵۱
۲	۸۰		*	*																		*	*	*	۵۲	
۱	۱۵۰۰		*	*				*	*	*	*	*	*	*	*	*	*	*	*	*	*	*	*	*	*	۵۳
۰	۲۵۰																					*	*	*	۵۴	
۱	۲۰۰																					*	*	*	۵۵	
۰	۲۰۰۰		*	*																		*	*	*	۵۶	
۴	۱۲۰۰			*																		*	*	*	۵۷	
۷	۱۵۵۰																					*	*	*	۵۸	
۱۰	۶۰۰																					*	*	*	۵۹	
۵	۲۰۰۰																					*	*	*	۶۰	
۵	۲																					*	*	*	۶۱	
۰	۱۰۵			*																		*	*	*	۶۲	
۲	۲۰۰			*																		*	*	*	۶۳	
۰	۲۵۰																					*	*	*	۶۴	
۵	۹۰۰																					*	*	*	۶۵	
۰	۲۰۰																					*	*	*	۶۶	
۵	۵۵۰۰		*	*			*	*	*	*	*	*	*	*	*	*	*	*	*	*	*	*	*	*	*	۶۷
۲	۴۰۰																					*	*	*	۶۸	
۱	۳۰																					*	*	*	۶۹	
۴	۲۵۰		*	*				*	*	*	*	*	*	*	*	*	*	*	*	*	*	*	*	*	۷۰	
۲	۲۰																					*	*	*	۷۱	
۰	۴۰۰																					*	*	*	۷۲	
۰	۵۰۰																					*	*	*	۷۳	
۲	۱۸۰																					*	*	*	۷۴	
۰	۶۰																					*	*	*	۷۵	
۱	۳۶																					*	*	*	۷۶	
۲۰	۶۰۰																					*	*	*	۷۷	
۰	۷۰																					*	*	*	۷۸	
۱۰	۵۰۰																					*	*	*	۷۹	
۴	۱۲۰۰																					*	*	*	۸۰	
۰	۱۰۰۰																					*	*	*	۸۱	
۰	۶۰																					*	*	*	۸۲	

خصوصیات اجتماعی - اقتصادی آبادیهای دارایی سکنه شهرستان شهرسیابک

شماره ردیف آبادی	آبادی	کد آبادی	نوع راه آبادی (کد)	تعداد خانوار	کل جمعیت	جمعیت عمراندوز	جمعیت باسواد	جمعیت شامل	فصاحت عمده کث درزی							
									۱۰	۱۱	۱۲	۱۳	۱۴	۱۵	۱۶	
۸۲	شیرودان	۱۰۹۱۳۷	۳	۳	۱۰	۸	۰	۶	*	*	*	*	*	*	*	*
۸۴	کوزیلند	۱۰۹۱۳۹	۳	۸	۲۴	۲۲	۶	۹	*	*	*	*	*	*	*	*
۸۵	کوزدان	۱۰۹۱۴۰	۲	۱	۱۰	۷	۳	۲	*	*	*	*	*	*	*	*
۸۶	کوزوییه	۱۰۹۱۴۱	۳	۱۲	۲۳	۲۲	۲۱	۲۱	*	*	*	*	*	*	*	*
۸۷	کوزدکرت	۱۰۹۱۴۵	۲	۱۰	۳۵	۳۰	۸	۱۲	*	*	*	*	*	*	*	*
۸۸	کوتو	۱۰۹۱۴۶	۲	۱	۲	۲	۱	۲	*	*	*	*	*	*	*	*
۸۹	کهنکچیه	۱۰۹۱۴۷	۳	۵	۱۹	۱۵	۳	۶	*	*	*	*	*	*	*	*
۹۰	کوزگرد	۱۰۹۱۴۸	۱	۱۲	۵۳	۴۹	۲۶	۱۸	*	*	*	*	*	*	*	*
۹۱	کوزدرز اردوییه	۱۰۹۱۴۹	۲	۱	۲	۲	۰	۱	*	*	*	*	*	*	*	*
۹۲	ماوان علیا	۱۰۹۱۵۲	۳	۲	۱۳	۹	۳	۳	*	*	*	*	*	*	*	*
۹۳	ماوان وسطی	۱۰۹۱۵۳	۳	۲	۹	۷	۱	۴	*	*	*	*	*	*	*	*
۹۴	محمد اباد	۱۰۹۱۵۵	۳	۱۹	۱۱۰	۷۷	۲۴	۳۶	*	*	*	*	*	*	*	*
۹۵	محمد اباد	۱۰۹۱۵۴	۳	۶	۱۹	۱۵	۶	۵	*	*	*	*	*	*	*	*
۹۶	محمد اباد سر خوشیه	۱۰۹۱۷۴	۳	۱	۶	۳	۰	۱	*	*	*	*	*	*	*	*
۹۷	محمود اباد	۱۰۹۱۵۶	۳	۲	۱۰	۷	۱	۳	*	*	*	*	*	*	*	*
۹۸	مدوار	۱۰۹۱۷۲	۱	۷	۳۵	۲۶	۴	۶	*	*	*	*	*	*	*	*
۹۹	مدوار ارچنو	۱۰۹۱۵۷	۳	۱	۲	۲	۱	۲	*	*	*	*	*	*	*	*
۱۰۰	هر اع	۱۰۹۱۵۸	۳	۱۸	۸۸	۶۱	۱۵	۲۲	*	*	*	*	*	*	*	*
۱۰۱	مهدی اباد	۱۰۹۱۶۲	۳	۱	۲	۲	۰	۱	*	*	*	*	*	*	*	*
۱۰۲	میرشال	۱۰۹۱۶۳	۳	۲	۱۴	۱۰	۴	۵	*	*	*	*	*	*	*	*
۱۰۳	شازو	۱۰۹۱۶۴	۳	۲	۲۱	۱۰	۲	۲	*	*	*	*	*	*	*	*
۱۰۴	شازوییه	۱۰۹۱۶۵	۳	۹	۵۶	۴۳	۲۱	۱۰	*	*	*	*	*	*	*	*
۱۰۵	نظام اباد	۱۰۹۱۶۶	۳	۱	۱	۱	۰	۰	*	*	*	*	*	*	*	*
۱۰۶	هاشم اباد	۱۰۹۱۶۷	۳	۲	۷	۵	۰	۳	*	*	*	*	*	*	*	*
۱۰۷	هتجر کبابلا	۱۰۹۱۶۸	۳	۲	۲۳	۱۶	۴	۶	*	*	*	*	*	*	*	*
۱۰۸	هتجر کپاشین	۱۰۹۱۶۹	۳	۱	۱۰	۷	۲	۲	*	*	*	*	*	*	*	*
۱۰۹	هیجوشیه	۱۰۹۱۷۱	۳	۵	۱۴	۱۴	۳	۵	*	*	*	*	*	*	*	*
دهستان شهر سیابک																
۱	ابادان حصینی	۱۰۹۳۱۸	۳	۱۲	۶۱	۴۴	۲۴	۱۵	۱۰۰	۶۹	۱۰۲	۱۵	۰	۱	۰	۰
۲	ابادی پانزده خرداد	۱۰۹۴۸۲	۶	۳	۲۱	۹	۳	۵	*	*	*	*	*	*	*	*
۳	اتقاع اباد	۱۰۹۳۳۰	۳	۴	۲۷	۲۰	۱۳	۴	*	*	*	*	*	*	*	*
۴	استبرق	۱۰۹۳۳۲	۱	۳۶۸	۱۲۸۰	۱۰۱۰	۶۱۸	۲۸۶	*	*	*	*	*	*	*	*
۵	استدیره	۱۰۹۳۳۳	۳	۵	۴۰	۳۶	۲۳	۵	*	*	*	*	*	*	*	*
۶	اسلام اباد	۱۰۹۳۳۴	۱	۱۴	۵۳	۳۱	۷	۱۴	*	*	*	*	*	*	*	*
۷	اشکور	۱۰۹۳۳۶	۲	۵۵	۲۲۱	۲۶۵	۱۸۱	۶۸	*	*	*	*	*	*	*	*
۸	بیرنه	۱۰۹۳۳۸	۳	۱۲۸	۶۳۰	۴۹۲	۳۱۴	۹۰	*	*	*	*	*	*	*	*
۹	بهرمن اباد	۱۰۹۳۳۱	۲۰	۱۱	۵۰	۳۷	۱۸	۱۱	*	*	*	*	*	*	*	*
۱۰	بیدکوییه	۱۰۹۳۳۲	۲	۱۰	۴۸	۴۴	۲۳	۱۱	*	*	*	*	*	*	*	*
۱۱	پیرچل	۱۰۹۳۳۳	۳	۲۱۹	۱۱۰۶	۹۰۱	۶۱۱	۲۱۳	*	*	*	*	*	*	*	*
۱۲	تلمبه ابراهیم احمدپور	۱۰۹۳۳۴	۳	۴	۱۳	۹	۲	۴	*	*	*	*	*	*	*	*
۱۳	تلمبه بیرنه ای	۱۰۹۳۳۷	۳	۵	۱۹	۱۵	۲	۶	*	*	*	*	*	*	*	*
۱۴	تلمبه حاجی استبرق	۱۰۹۳۴۱	۳	۱	۶	۳	۲	۱	*	*	*	*	*	*	*	*
۱۵	تلمبه حسین اناری	۱۰۹۳۴۲	۳	۱	۴	۴	۲	۲	*	*	*	*	*	*	*	*
۱۶	تلمبه حسین جماللی	۱۰۹۳۴۴	۳	۱	۹	۷	۵	۱	*	*	*	*	*	*	*	*

کد نوع راه آبادی: ۱ جاده اسفالت، ۲ جاده شوسه، ۳ جاده خاکی، ۴ سایر (اینگاه راه آهن، باره آبی، ۵ نامشخص)

شماره ردیف آبادی	مبلغ مخفی مسلمانان	اماکن مذهبی مسلمانان	شورای اسلامی روستایی	دفتر جهاد سازندگی	مرکز خدمات روستایی	پایگاه مقاومت بسیج	آب لوله کشی	برق	دبستان	مدرسه راهپیمایی	آموزش و تفریح بزرگسالان	حمام	مرکز بهداشتی درمانی	خانه بهداشت	پزشک	دانشگاه علوم پزشکی دامپزشکی	بیمار و دامی روستایی	صندوق پست	دستری به روزنامه و مجله و آبادی	تلفن	دستری به وسیله نقد عمومی و زیاده آوری	فروشگاه تعاونی	تعمیرگاه ماشین آلات کشاورزی	تعداد کوکس خرد بزرگ	تعداد گاو و گوساله
۱۷	۱۸	۱۹	۲۰	۲۱	۲۲	۲۳	۲۴	۲۵	۲۶	۲۷	۲۸	۲۹	۳۰	۳۱	۳۲	۳۳	۳۴	۳۵	۳۶	۳۷	۳۸	۳۹	۴۰	۴۱	۴۲
۸۲																									۰
۸۴																									۰
۸۵																									۰
۸۶			*				*				*														۰
۸۷																									۰
۸۸																									۰
۸۹			*																						۰
۹۰			*																						۰
۹۱																									۰
۹۲																									۰
۹۳																									۰
۹۴		*	*				*				*										*				۱۰
۹۵																									۰
۹۶																									۰
۹۷																									۰
۹۸																									۰
۹۹																									۰
۱۰۰		*	*				*				*														۰
۱۰۱		*	*				*				*														۰
۱۰۲		*	*				*				*														۰
۱۰۳																									۰
۱۰۴																									۰
۱۰۵																									۰
۱۰۶																									۰
۱۰۷																									۰
۱۰۸																									۰
۱۰۹																									۰
۱	۷	۲۶	۲۵	۰	۱	۳	۳۱	۲۰	۶	۹	۱۰	۶۱	۲	۲	۱	۱	۲	۵	۰	۱۱	۸	۰	۱۱۵۳۱۱	۵۵۲۱	
۲			*				*				*													۰	۰
۳			*				*				*													۰	۰
۴			*				*				*													۰	۰
۵			*				*				*													۰	۰
۶			*				*				*													۰	۰
۷			*				*				*													۰	۰
۸			*				*				*													۰	۰
۹			*				*				*													۰	۰
۱۰			*				*				*													۰	۰
۱۱			*				*				*													۰	۰
۱۲			*				*				*													۰	۰
۱۳			*				*				*													۰	۰
۱۴			*				*				*													۰	۰
۱۵			*				*				*													۰	۰
۱۶			*				*				*													۰	۰

تخصیصات اجتماعی - اقتصادی آبادیهای دارای سکنه شهرستان شهر بیابک

شماره ردیف آبادی	آبادی	کده آبادی	نوع راه آبادی (کده)	تعداد خانوار	کل جمعیت	جمعیت عساکر بیشتر	جمعیت باسواد	جمعیت شغل	فعالیت کشاورزی				
									زراعت	باغداری	دامداری دامپروری	پرورش طیور	
۱۷	تلمبه خدا بیار ر شیعی	۱۰۹۳۴۶	۲	۱	۷	۴	۲	۱					
۱۸	تلمبه میرد احمد حدیثی	۱۰۹۳۴۹	۱	۱۲	۵۴	۳۲	۱۰	۱۲					
۱۹	تلمبه میرد ها	۱۰۹۳۵۱	۲	۲	۵	۵	۱	۲					
۲۰	تلمبه شهد ای ۱۷ اتیر	۱۰۹۳۵۲	۱	۲۲	۱۶۸	۱۱۵	۵۳	۲۶					
۲۱	تلمبه شهید باهنر	۱۰۹۳۵۳	۱	۱۰	۵۵	۴۶	۲۱	۱۳					
۲۲	تلمبه شهید رجایی	۱۰۹۳۵۶	۱	۱۰	۲۹	۲۶	۸	۱۴					
۲۳	تلمبه صاحب الزمان	۱۰۹۳۵۷	۳	۳	۱۰	۵	۱	۲					
۲۴	تلمبه مفر اسلامی	۱۰۹۳۵۹	۳	۸	۴۱	۳۰	۱۳	۹					
۲۵	تلمبه عباس کشاورزی	۱۰۹۳۶۲	۲	۱۱	۴۴	۳۵	۱۲	۱۶					
۲۶	تلمبه عباسعلی یوسف	۱۰۹۳۶۱	۱	۱۰	۴۸	۲۱	۷	۹					
۲۷	تلمبه عبد اله عزیزی	۱۰۹۳۶۴	۳	۱	۸	۵	۳	۱					
۲۸	تلمبه علی آباد	۱۰۹۳۶۵	۱	۱	۹	۹	۵	۲					
۲۹	تلمبه علی استبرقی	۱۰۹۳۶۶	۲	۱	۶	۶	۴	۳					
۳۰	تلمبه غلامعلی	۱۰۹۳۳۸	۱	۴	۱۳	۸	۱	۴					
۳۱	تلمبه فتح آباد	۱۰۹۳۶۷	۱	۲۲	۸۳	۵۵	۲۰	۲۲					
۳۲	تلمبه کشت و پرورش شاهین	۱۰۹۳۷۰	۱	۲۲	۱۰۹	۷۹	۱۱	۲۴					
۳۳	تلمبه گروه مجاهد	۱۰۹۳۶۹	۲	۲	۱۰	۹	۴	۳					
۳۴	تلمبه مجید محمودی	۱۰۹۳۷۱	۳	۲	۱۸	۱۴	۵	۷					
۳۵	تلمبه محمد ریاضی	۱۰۹۳۷۲	۱	۲۰	۱۰۲	۶۵	۳۱	۲۳					
۳۶	تلمبه محمد سبزی علیان	۱۰۹۳۷۳	۲	۱	۳	۲	۱	۱					
۳۷	تلمبه مهدی برقه ای	۱۰۹۳۷۴	۲	۲	۱۶	۱۴	۱۰	۲					
۳۸	تلمبه تدیکه حاجینزاده	۱۰۹۳۷۷	۲	۵	۱۸	۱۲	۲	۶					
۳۹	تلمبه وحدت محمد کانی	۱۰۹۳۷۸	۲	۱۲	۵۲	۳۷	۱۴	۱۳					
۴۰	تلمبه هنرستان کشاورزی	۱۰۹۳۸۰	۱	۱	۴	۲	۱	۱					
۴۱	تلمبه ۲۲ بهمن	۱۰۹۳۷۹	۱	۹	۳۴	۲۱	۹	۱۰					
۴۲	تلمبه ۲۲ بهمن	۱۰۹۳۸۱	۳	۹	۵۰	۳۸	۱۶	۱۰					
۴۳	تلمبه و شیعه	۱۰۹۳۸۲	۲	۲	۲۰	۱۵	۹	۳					
۴۴	چاه باغ	۱۰۹۳۸۷	۲	۲	۲۰	۱۲	۰	۶					
۴۵	حصین آباد	۱۰۹۳۹۰	۲	۱۲	۶۶	۵۲	۲۸	۱۴					
۴۶	حصین آباد تلخ باغ	۱۰۹۳۹۲	۳	۲	۷	۷	۳	۲					
۴۷	حصین آباد حصار و شیعه	۱۰۹۳۹۳	۱	۲	۱۹	۱۷	۱۵	۴					
۴۸	حصین آباد ریاض	۱۰۹۳۹۴	۱	۵	۲۷	۲۶	۱۳	۸					
۴۹	حصین آباد رومنی	۱۰۹۳۹۵	۲	۸	۳۹	۳۲	۲۱	۹					
۵۰	حصین آباد مدو ار	۱۰۹۳۹۶	۲	۱	۳	۳	۰	۱					
۵۱	حصار و بیبه	۱۰۹۳۹۷	۱	۸۰	۳۹۵	۳۱۴	۱۹۷	۸۸					
۵۲	حیدر آباد	۱۰۹۳۹۸	۲	۱۶	۹۴	۷۶	۴۶	۱۸					
۵۳	حیدر آباد جهاد	۱۰۹۴۰۴	۲	۲۵	۱۱۴	۸۲	۵۶	۲۴					
۵۴	خورسند	۱۰۹۴۰۵	۲	۳۷۱	۱۴۶۱	۱۰۸۵	۷۳۵	۳۰۲					
۵۵	دمگره	۱۰۹۴۰۲	۲	۴	۲۰	۱۵	۳	۳					
۵۶	دولت آباد ریاض	۱۰۹۴۰۱	۶	۱۱	۶۸	۴۴	۱۹	۱۱					
۵۷	ده باغ	۱۰۹۴۰۸	۳	۱	۷	۵	۲	۱					
۵۸	ده زین الدین	۱۰۹۴۰۹	۳	۴	۲۶	۲۲	۱۵	۲					
۵۹	ده شاهمراد	۱۰۹۴۱۰	۳	۲	۹	۹	۵	۳					
۶۰	دهنو میوز اهادی	۱۰۹۴۱۵	۳	۱۷	۶۹	۵۸	۳۰	۱۹					
۶۱	ریاض	۱۰۹۴۱۶	۱	۷۱	۳۶۳	۳۱۲	۱۸۰	۸۰					

کد نوع راه آبادی: جاده اسفالت ۱، جاده شوسه ۲، جاده خاکی ۳، مارود ۴، سایر (ایستگاه راه آهن، بارگاه آبی، ۵، ناشخص ۶

تعداد گاو و گوساله	۴۲	۱۲	۲۴	۵	۹۰	۳۰	۲۴	۱۰	۱۵	۹۰	۵	۷	۲	۱۲	۲	۲۰	۸	۲	۲	۲۰	۱۰	۷	۱۰	۲۵	۰	۳۰	۲۵	۴	۰	۲۶	۴	۷	۷	۵	۱	۶۰	۲۰	۲۵	۵۰۰	۷	۱۰	۲	۱۰	۸	۸	۱۰۰		
تعداد گوسفند و بز	۴۱	۸۰	۲۰۰	۵۰	۲۰۰۰	۲۷۰	۲۵۰	۱۵۰	۶۰۰	۸۵	۵۰	۳۷	۱۲	۱۰۰	۴۰	۲۰۰	۲۵۰	۳۵	۳۰	۹۰۰	۵۰	۳۷	۴۰۰	۱۲۰	۰	۱۷۰	۴۰۲	۴۴	۶۰۰	۲۵۰	۵	۲۰۰	۱۵۰	۲۵۰	۲۳۰	۲۰۰۰	۱۰۰	۵۰۰	۳۰	۱۵۰۰	۱۵	۳۰۰	۱۵	۲۲۰	۲۸۰۰			
تعمیرگاه ماشین آلات شادری	۲۰																																															
فروشگاه تعاونی	۴۹																																															
دستری به وسیله عمومی و آب و برق	۲۸																																															
تلفن	۳۷																																															
دستری به روزنامه و مجله و آب و برق	۳۶																																															
صندوق پست	۳۵																																															
بیمار و دامی روستایی	۳۴																																															
دامپروری و شکر و پنبه و سایر	۳۳																																															
پزشک	۳۲																																															
خانه بهداشت	۳۱																																															
مرکز بهداشتی درمانی	۳۰																																															
حمام	۲۹																																															
آموزش و تفریح و مواد آموزشی	۲۸																																															
مدرسه راهنمایی	۲۷																																															
دبستان	۲۶																																															
برق	۲۵																																															
آب لوله کشی	۲۴																																															
پایگاه خدمات آبج	۲۳																																															
مرکز خدمات روستایی	۲۲																																															
دفتر خدمات سازندگی	۲۱																																															
شورای اسلامی روستایی	۲۰																																															
اماکن مذهبی مسلمانان	۱۹																																															
سایه مذهبی مسلمانان	۱۸																																															
شماره در دفتر آبادی	۱۷	۱۷	۱۸	۱۹	۲۰	۲۱	۲۲	۲۳	۲۴	۲۵	۲۶	۲۷	۲۸	۲۹	۳۰	۳۱	۳۲	۳۳	۳۴	۳۵	۳۶	۳۷	۳۸	۳۹	۴۰	۴۱	۴۲	۴۳	۴۴	۴۵	۴۶	۴۷	۴۸	۴۹	۵۰	۵۱	۵۲	۵۳	۵۴	۵۵	۵۶	۵۷	۵۸	۵۹	۶۰	۶۱		

کتابخانه مرکز آمار ایران

شماره ۹۹۵۵

شماره ردیف آبادی	آبادی	کد آبادی	نوع راه آبادی (کد)	تعداد خانوار	کل جمعیت	جمعیت عساکر بیشتر	جمعیت باسواد	جمعیت شامل	فعالیت کشاورزی					
									۱۰. زراعت	۱۱. باغداری	۱۲. دامداری دامپروری	۱۳. پرورش طیور	۱۴. پرورش گاو ابریشم	۱۵. پرورش بز و گوسفند
۶۲	رحمت آباد	۱۰۹۴۱۷	۴	۱	۲	۲	۱	۱	*	*	*	*	*	*
۶۳	روزبه آباد	۱۰۹۴۱۸	۲	۲۵	۱۷۲	۱۴۴	۱۸	۴۱	*	*	*	*	*	*
۶۴	رومنی	۱۰۹۴۱۹	۲	۶۹	۳۶۴	۲۹۱	۱۸۸	۷۰	*	*	*	*	*	*
۶۵	زرمه	۱۰۹۴۲۰	۲	۱۱	۵۶	۴۷	۲۶	۱۱	*	*	*	*	*	*
۶۶	زندی آباد	۱۰۹۴۲۱	۲	۲۰	۱۰۳	۸۲	۵۱	۱۶	*	*	*	*	*	*
۶۷	زیستل آباد	۱۰۹۴۲۲	۲	۲	۱۷	۱۱	۸	۳	*	*	*	*	*	*
۶۸	مهر ابد	۱۰۹۴۲۶	۲	۱۳۱	۶۳۹	۵۲۹	۳۳۰	۱۴۹	*	*	*	*	*	*
۶۹	شرکت زراعی شهید بهشتی	۱۰۹۴۲۸	۲	۲۵	۱۱۸	۷۵	۳۱	۲۴	*	*	*	*	*	*
۷۰	شرکت زراعی ۲۲ بهمن	۱۰۹۴۲۹	۲	۴۵	۱۹۸	۱۳۲	۴۰	۷۴	*	*	*	*	*	*
۷۱	شرکت زراعی ۷ تیر	۱۰۹۴۳۰	۲	۵۰	۲۰۸	۱۲۹	۴۳	۴۸	*	*	*	*	*	*
۷۲	شریک آباد	۱۰۹۴۳۱	۲	۱۰۹	۵۲۸	۴۲۵	۳۶۳	۱۰۶	*	*	*	*	*	*
۷۳	شمس آباد	۱۰۹۴۳۲	۲	۴	۲۳	۱۹	۱۲	۵	*	*	*	*	*	*
۷۴	شهرک گرد	۱۰۹۴۳۴	۲	۶	۳۰	۲۶	۱۵	۸	*	*	*	*	*	*
۷۵	شور بزن	۱۰۹۴۳۵	۲	۱	۱	۱	۰	۱	*	*	*	*	*	*
۷۶	شهید علی چعفری	۱۰۹۴۳۶	۱	۲۳	۱۲۸	۸۵	۳۷	۲۴	*	*	*	*	*	*
۷۷	صادق آباد	۱۰۹۴۳۶	۲	۵۲	۲۸۶	۲۰۶	۱۴۵	۵۴	*	*	*	*	*	*
۷۸	عباس آباد	۱۰۹۴۳۷	۲	۱۶۳	۸۰۸	۶۰۴	۳۶۰	۱۴۱	*	*	*	*	*	*
۷۹	عباس آباد علی بن ابي طالب	۱۰۹۴۳۸	۲	۵	۱۶	۱۲	۳	۲	*	*	*	*	*	*
۸۰	عبدل آباد	۱۰۹۴۳۹	۲	۲۲	۱۵۷	۱۳۰	۸۸	۴۴	*	*	*	*	*	*
۸۱	علی آباد	۱۰۹۴۴۱	۲	۱۸	۹۶	۷۹	۴۳	۲۱	*	*	*	*	*	*
۸۲	علی آباد کافی	۱۰۹۴۴۲	۱	۷	۳۹	۳۳	۲۰	۶	*	*	*	*	*	*
۸۳	فرخ زاد	۱۰۹۴۴۴	۲	۲	۱۷	۱۱	۷	۲	*	*	*	*	*	*
۸۴	قنات التوج	۱۰۹۴۴۷	۲	۱۰۰	۴۶۶	۳۸۷	۲۲۵	۸۷	*	*	*	*	*	*
۸۵	کلین	۱۰۹۴۴۹	۲	۸	۳۳	۲۷	۲۰	۱۰	*	*	*	*	*	*
۸۶	کمال آباد	۱۰۹۴۵۰	۲	۲	۱۰	۸	۵	۲	*	*	*	*	*	*
۸۷	کو حکمران	۱۰۹۴۵۲	۲	۹	۵۰	۴۰	۲۸	۱۰	*	*	*	*	*	*
۸۸	کهنوج	۱۰۹۴۵۴	۲	۶	۲۵	۲۷	۷	۱۱	*	*	*	*	*	*
۸۹	کیفر شیه	۱۰۹۴۵۵	۲	۱	۵	۴	۲	۱	*	*	*	*	*	*
۹۰	کهرتبه	۱۰۹۴۵۷	۲	۷۳	۴۰۶	۳۳۸	۲۳۱	۷۶	*	*	*	*	*	*
۹۱	لاله زار	۱۰۹۴۵۸	۲	۱۹	۱۳۱	۹۶	۶۶	۲۴	*	*	*	*	*	*
۹۲	محمد آباد	۱۰۹۴۶۰	۲	۱۱۰	۳۶۴	۲۶۴	۲۶۶	۱۲۰	*	*	*	*	*	*
۹۳	محمد آباد میدها	۱۰۹۴۶۰	۲	۲	۵	۵	۲	۱	*	*	*	*	*	*
۹۴	محمد آباد مرتضی	۱۰۹۴۶۱	۲	۳	۴۱	۳۶	۴	۴	*	*	*	*	*	*
۹۵	مدورار	۱۰۹۴۶۲	۲	۹	۴۰	۳۴	۱۱	۸	*	*	*	*	*	*
۹۶	مزرعه چاه مهدی	۱۰۹۴۶۵	۲	۱	۱	۱	۰	۱	*	*	*	*	*	*
۹۷	مزرعه شهید دکتر چمران	۱۰۹۴۶۶	۲	۲۴	۱۴۲	۹۸	۴۷	۲۷	*	*	*	*	*	*
۹۸	مزرعه شهید قاسمی	۱۰۹۴۶۷	۱	۱۶	۶۷	۴۶	۱۴	۲۰	*	*	*	*	*	*
۹۹	مزرعه منتظری	۱۰۹۴۶۹	۲	۱۵	۸۱	۶۵	۴۳	۱۵	*	*	*	*	*	*
۱۰۰	مظفر آباد	۱۰۹۴۷۱	۲	۱	۲	۲	۰	۱	*	*	*	*	*	*
۱۰۱	منزل آباد	۱۰۹۴۷۲	۲	۲۳	۱۲۸	۱۰۹	۶۱	۳۳	*	*	*	*	*	*
۱۰۲	موروشیه	۱۰۹۴۷۳	۲	۳۴	۵۵۶	۴۲۶	۲۸۰	۱۳۳	*	*	*	*	*	*
۱۰۳	نصرت آباد	۱۰۹۴۷۵	۲	۱۶	۱۰۳	۸۲	۴۸	۲۲	*	*	*	*	*	*
۱۰۴	نصرت آباد	۱۰۹۴۷۶	۲	۳	۹	۹	۲	۳	*	*	*	*	*	*
۱۰۵	همت آباد	۱۰۹۴۷۷	۲	۲	۱۱	۹	۷	۲	*	*	*	*	*	*
۱۰۶	یوسف آباد	۱۰۹۴۷۸	۲	۱	۱	۱	۰	۱	*	*	*	*	*	*

تعداد گاو و گوساله	تعداد گوسفند و بز	تعمیرگاه ماشین آلات کش درزی	فروشگاه تعاونی	دستری پوشیدنی تعمیر عمومی آردی	مظنون	دستری پوزر و ناله بخور آردی	صندوق پست	بیمار و مامای روستایی	دانشگاه کتیبین دانشکده	پزشک	خانه بهداشت	مرکز بهداشتی درمانی	حمام	آموزش تخصصی مواد آردی	مدرسه راهنمایی	دبستان	برنج	آب لوله کشی	پایگاه خدمات بروج	مرکز خدمات روستایی	دفتر بهداشت سازندگی	شورای اسلامی روستایی	امکن مذهبی مسلمانان	میخ مذبحی مسلمانان	شماره در دفتر آبادی
۲۲	۴۱	۳۰	۲۹	۲۸	۲۷	۳۶	۳۵	۳۴	۳۳	۳۲	۳۱	۳۰	۲۹	۲۸	۲۷	۲۶	۲۵	۲۴	۲۳	۲۲	۲۱	۲۰	۱۹	۱۸	۱۷
۰	۰																*	*							۶۲
۶۰	۷۰۰																*	*							۶۳
۱۵۰	۷۰۰										*		*	*	*	*	*	*							۶۴
۳۳	۳۶۰												*	*	*	*	*	*							۶۵
۵۰	۳۸۰												*	*	*	*	*	*							۶۶
۲	۹																*	*							۶۷
۴۰۰	۶۰۰۰			*				*					*	*	*	*	*	*				*	*	*	۶۸
۵۰	۱۷۰																					*	*	*	۶۹
۷۰	۵۰۰۰																								۷۰
۳۰	۵۰۰۰																								۷۱
۱۲۰	۱۷۰		*										*	*	*	*	*	*				*	*	*	۷۲
۸	۲۰																							*	۷۳
۶	۲۰۰																								۷۴
۰	۵۵۰																								۷۵
۱۵	۱۶۵۰																								۷۶
۳۰	۹۰۰		*										*	*	*	*	*	*				*	*	*	۷۷
۳۰۰	۲۲۰۰		*	*		*	*	*				*	*	*	*	*	*	*				*	*	*	۷۸
۰	۱۰۰																							*	۷۹
۵۰	۲۵۰۰												*	*	*	*	*	*				*	*	*	۸۰
۱۸	۳۰۰												*	*	*	*	*	*				*	*	*	۸۱
۱۰	۲۵۰												*	*	*	*	*	*				*	*	*	۸۲
۶	۱۲۰								*													*	*	*	۸۳
۳۰۰	۴۰۰۰		*	*		*	*	*					*	*	*	*	*	*	*			*	*	*	۸۴
۴	۱۰۰																							*	۸۵
۱	۲۰																								۸۶
۲۱	۱۸۰																*	*							۸۷
۶	۱۰۰																								۸۸
۲	۰																								۸۹
۲۵۰	۷۰۰۰			*													*	*				*	*	*	۹۰
۵۰	۰																*	*				*	*	*	۹۱
۱۵۰	۲۰۰۰			*								*	*	*	*	*	*	*				*	*	*	۹۲
۲	۰																								۹۳
۰	۲۵۰																								۹۴
۳	۱۰۰۰																								۹۵
۰	۰																								۹۶
۵۰	۴۰۰																								۹۷
۱۰۰	۶۰۰																								۹۸
۸	۲۲۰																								۹۹
۲	۴۵			*																					۱۰۰
۶	۱۵۰۰											*	*	*	*	*	*	*				*	*	*	۱۰۱
۸۰	۱۰۰۰											*	*	*	*	*	*	*				*	*	*	۱۰۲
۳۰	۷۰											*	*	*	*	*	*	*	*			*	*	*	۱۰۳
۵	۶											*	*	*	*	*	*	*	*			*	*	*	۱۰۴
۱	۱۴																*	*							۱۰۵
۰	۰																								۱۰۶

خصوصیات اجتماعی - اقتصادی آبادیهای دارای سکنه شهرستان شهر سیاحت

شماره ردیف آبادی	آبادی	کد آبادی	نوع راه آبادی (کد)	تعداد خانوار	جمعیت	جمعیت عمال بیشتر	جمعیت باسواد	جمعیت نامل	فعالیت کشاورزی							
									زراعت	باغداری	دامداری دامپروری	پرورش طیور				
۱	۲	۳	۴	۵	۶	۷	۸	۹	۱۰	۱۱	۱۲	۱۳	۱۴	۱۵	۱۶	
	دهستان مزارع				۶۴۵	۲۶۴۰	۲۱۴۴	۱۰۶۹	۵۲۲	۵۲	۲۴	۵۴				
۱	ادریباغ	۱۰۹۶۶۴۰	۲	۲	۱۲	۱۲	۹	۴	*	*	*	*	*	*	*	*
۲	اشوب سفلی	۱۰۹۶۶۴۱	۲	۲	۶	۶	۴	۲	*	*	*	*	*	*	*	*
۳	ببادامستان	۱۰۹۶۶۴۵	۲	۲۰	۷۸	۶۴	۲۲	۷	*	*	*	*	*	*	*	*
۴	سربیکو	۱۰۹۶۶۴۷	۳	۱	۳	۲	۱	۱	*	*	*	*	*	*	*	*
۵	بن موری	۱۰۹۶۶۴۹	۴	۲	۹	۴	۰	۲	*	*	*	*	*	*	*	*
۶	بندمان	۱۰۹۶۶۵۰	۳	۱۰	۴۴	۳۷	۲۰	۸	*	*	*	*	*	*	*	*
۷	بوتو	۱۰۹۶۶۵۱	۳	۱	۲	۲	۰	۱	*	*	*	*	*	*	*	*
۸	بهنو بیبه	۱۰۹۶۶۵۲	۲	۵۹	۲۶۵	۲۰۱	۱۱۲	۵۰	*	*	*	*	*	*	*	*
۹	ببید اخوند	۱۰۹۶۶۵۴	۴	۱	۲	۲	۰	۰	*	*	*	*	*	*	*	*
۱۰	ببیدوشیه	۱۰۹۶۶۵۷	۳	۱۱	۵۰	۴۳	۱۸	۱۶	*	*	*	*	*	*	*	*
۱۱	تلقدیر	۱۰۹۶۷۵۰	۲	۴	۱۹	۱۲	۲	۴	*	*	*	*	*	*	*	*
۱۲	چپی	۱۰۹۶۶۶۰	۳	۲	۷	۴	۰	۲	*	*	*	*	*	*	*	*
۱۳	چهار جز علیا	۱۰۹۶۶۶۲	۳	۱	۶	۵	۳	۱	*	*	*	*	*	*	*	*
۱۴	حسن آباد چنگو	۱۰۹۶۶۶۲	۳	۲	۹	۹	۱	۲	*	*	*	*	*	*	*	*
۱۵	خالنگ	۱۰۹۶۶۶۴	۳	۱۲	۴۳	۳۴	۸	۱۲	*	*	*	*	*	*	*	*
۱۶	خرمده	۱۰۹۶۶۶۵	۱	۷	۱۲	۱۲	۰	۲	*	*	*	*	*	*	*	*
۱۷	دوزریو	۱۰۹۶۶۷۰	۳	۱۲	۴۴	۳۶	۹	۳۱	*	*	*	*	*	*	*	*
۱۸	دهر امره	۱۰۹۶۶۷۲	۳	۲	۶	۶	۱	۲	*	*	*	*	*	*	*	*
۱۹	دهنو	۱۰۹۶۶۷۶	۳	۲	۱۰	۸	۵	۲	*	*	*	*	*	*	*	*
۲۰	دینکو	۱۰۹۶۶۷۸	۳	۶	۲۴	۲۲	۹	۶	*	*	*	*	*	*	*	*
۲۱	رندان	۱۰۹۶۶۸۲	۳	۲	۱۲	۸	۲	۳	*	*	*	*	*	*	*	*
۲۲	زارو بیبه سفلی	۱۰۹۶۶۸۲	۲	۱۲	۶۵	۵۴	۲۳	۱۶	*	*	*	*	*	*	*	*
۲۳	زارو بیبه علیا	۱۰۹۶۶۸۴	۳	۷	۳۵	۲۴	۴	۱۱	*	*	*	*	*	*	*	*
۲۴	سربهاره	۱۰۹۶۶۸۵	۳	۷	۳۴	۲۶	۱۱	۷	*	*	*	*	*	*	*	*
۲۵	سردور و دخاته	۱۰۹۶۶۸۶	۳	۵	۱۷	۱۴	۴	۵	*	*	*	*	*	*	*	*
۲۶	سروشک	۱۰۹۶۶۸۷	۳	۱۲	۵۳	۴۰	۱۴	۵	*	*	*	*	*	*	*	*
۲۷	سنجدکوه	۱۰۹۶۶۸۹	۳	۲۲	۶۴	۵۵	۱۷	۱۶	*	*	*	*	*	*	*	*
۲۸	شیزه	۱۰۹۶۶۹۱	۳	۸	۲۷	۲۶	۱۰	۴	*	*	*	*	*	*	*	*
۲۹	فتح آباد	۱۰۹۶۶۹۶	۳	۲۱	۹۵	۶۶	۳۰	۲۲	*	*	*	*	*	*	*	*
۳۰	کار یک	۱۰۹۶۶۹۷	۲	۲	۱۱	۸	۲	۴	*	*	*	*	*	*	*	*
۳۱	کمرخ	۱۰۹۶۷۰۰	۳	۷۰	۲۴۶	۲۸۲	۱۷۱	۷۷	*	*	*	*	*	*	*	*
۳۲	کمشکو	۱۰۹۶۷۰۲	۲	۱	۳	۲	۱	۱	*	*	*	*	*	*	*	*
۳۳	کنگن	۱۰۹۶۷۰۵	۲	۴	۲۳	۱۷	۴	۶	*	*	*	*	*	*	*	*
۳۴	کشف	۱۰۹۶۷۰۶	۳	۲۰	۷۷	۴۸	۵۸	۶	*	*	*	*	*	*	*	*
۳۵	کهرود	۱۰۹۶۷۰۷	۳	۵	۲۴	۱۹	۱۱	۵	*	*	*	*	*	*	*	*
۳۶	کهرکرها	۱۰۹۶۷۰۸	۱	۲۷	۹۵	۸۶	۷۷	۵	*	*	*	*	*	*	*	*
۳۷	کیمارک	۱۰۹۶۷۰۹	۳	۱۲	۳۶	۲۹	۱۰	۸	*	*	*	*	*	*	*	*
۳۸	کازرون	۱۰۹۶۷۱۰	۴	۱	۲	۲	۰	۱	*	*	*	*	*	*	*	*
۳۹	کرفوش پاشین	۱۰۹۶۷۱۱	۲	۲۶	۱۰۳	۷۸	۳۹	۱۳	*	*	*	*	*	*	*	*
۴۰	کریو	۱۰۹۶۷۱۲	۲	۱	۳	۲	۰	۱	*	*	*	*	*	*	*	*
۴۱	کزستان	۱۰۹۶۷۱۵	۲	۱۰	۴۳	۳۴	۸	۱۴	*	*	*	*	*	*	*	*
۴۲	کزو	۱۰۹۶۷۱۶	۲	۱	۲	۲	۰	۱	*	*	*	*	*	*	*	*
۴۳	کشتیزو بیبه	۱۰۹۶۷۱۷	۳	۴۱	۱۷۸	۱۳۹	۷۶	۴۰	*	*	*	*	*	*	*	*

کد نوع راه آبادی: ۱ جاده اسفالت، ۲ جاده خاکی، ۳ مارو، ۴ سایر (بسیار راه آهین، پاره آبی، ۵ ناخش، ۶

خصوصیات اجتماعی - اقتصادی آبادیهای کلان‌شهرستان شهر بیابک

شماره ردیف آبادی	آبادی		نوع راه آبادی (کد)	تعداد خانوار	کل جمعیت	جمعیت عمال بیشتر	جمعیت باسواد	جمعیت شامل	فخایت کشاورزی						
	۲	۳							۹	۱۰	۱۱	۱۲	۱۳	۱۴	۱۵
۴۴	گلخوار	۱۰۹۷۱۹	۲	۲	۲۴	۲۴	۱۱	۶	*	*	*	*	*	*	*
۴۵	گودکتو	۱۲۷۲۱	۲	۲	۱۰	۸	۴	۲	*	*	*	*	*	*	*
۴۶	لولی	۱۰۹۷۲۴	۲	۲	۹	۸	۴	۳	*	*	*	*	*	*	*
۴۷	لاتیرکو	۱۰۹۷۲۸	۲	۲	۷	۷	۲	۲	*	*	*	*	*	*	*
۴۸	لاصفیدار	۱۰۹۷۵۱	۴	۶	۲۱	۲۲	۲	۹	*	*	*	*	*	*	*
۴۹	لاکومهدا	۱۰۹۷۲۴	۴	۲	۵	۵	۰	۲	*	*	*	*	*	*	*
۵۰	لاکزئید	۱۰۹۷۳۵	۴	۷	۲۵	۲۲	۵	۷	*	*	*	*	*	*	*
۵۱	مزرعه بالا	۱۰۹۷۳۸	۲	۱	۴	۴	۳	۱	*	*	*	*	*	*	*
۵۲	مهنی	۱۰۹۷۴۴	۲	۱	۳	۲	۲	۰	*	*	*	*	*	*	*
۵۳	میدوک	۱۰۹۷۴۵	۲	۲۵	۱۱۷	۹۶	۴۵	۲۸	*	*	*	*	*	*	*
۵۴	سندیکه	۱۰۹۷۴۶	۲	۶۴	۲۵۳	۲۱۱	۱۲۴	۳۱	*	*	*	*	*	*	*
۵۵	هرشاشک	۱۰۹۷۴۸	۲	۱۶	۷۱	۶۶	۳۴	۱۳	*	*	*	*	*	*	*
۵۶	یوسف آباد	۱۰۹۷۴۹	۲	۱۲	۶۰	۵۲	۲۶	۱۸	*	*	*	*	*	*	*
دهستان میمند															
۱	ابدان انجیر	۱۰۹۸۶۰	۲	۲	۲۱	۱۰	۲	۴	*	*	*	*	*	*	*
۲	ابدر میان	۱۰۹۸۶۱	۲	۵۶	۳۶۴	۲۹۴	۱۳۸	۵۰	*	*	*	*	*	*	*
۳	ابرهستان	۱۰۹۸۶۲	۲	۵	۲۳	۱۷	۷	۲	*	*	*	*	*	*	*
۴	ار اندر	۱۰۹۸۶۳	۲	۱	۱۲	۸	۲	۲	*	*	*	*	*	*	*
۵	اسلام آباد سفادوشیه	۱۱۰۰۰۵	۲	۴	۲۲	۲۰	۱۲	۵	*	*	*	*	*	*	*
۶	امردوشیه	۱۰۹۸۶۵	۲	۶۵	۳۰۷	۲۵۱	۱۳۱	۶۴	*	*	*	*	*	*	*
۷	انجیره	۱۰۹۸۶۶	۲	۲	۳	۳	۰	۰	*	*	*	*	*	*	*
۸	بیاب هیه	۱۰۹۸۶۷	۱	۱۵	۵۵	۴۷	۱۸	۳۱	*	*	*	*	*	*	*
۹	بیاغ بیاشین	۱۰۹۸۶۸	۲	۱	۳	۲	۱	۱	*	*	*	*	*	*	*
۱۰	بیاغ سوخته	۱۰۹۸۶۹	۲	۱۲	۸۰	۶۷	۳۶	۱۴	*	*	*	*	*	*	*
۱۱	بیرزجان	۱۰۹۸۷۱	۲	۱	۱۰	۹	۷	۱	*	*	*	*	*	*	*
۱۲	بینلا	۱۰۹۸۷۲	۲	۷	۲۹	۲۷	۱۲	۹	*	*	*	*	*	*	*
۱۳	بیجو	۱۰۹۸۷۳	۲	۱۲	۵۶	۴۷	۲۲	۱۲	*	*	*	*	*	*	*
۱۴	پاقلعه	۱۰۹۸۷۴	۱	۴۸	۱۶۱	۱۶۱	۹۹	۵۵	*	*	*	*	*	*	*
۱۵	پاکدار	۱۰۹۸۷۵	۲	۱	۲	۲	۰	۰	*	*	*	*	*	*	*
۱۶	پای دژ	۱۰۹۸۷۶	۲	۲	۴	۴	۰	۱	*	*	*	*	*	*	*
۱۷	پدر	۱۰۹۸۷۷	۲	۲	۱۳	۱۲	۶	۲	*	*	*	*	*	*	*
۱۸	پدوشیه	۱۰۹۸۷۸	۲	۴	۳۵	۲۸	۱۱	۶	*	*	*	*	*	*	*
۱۹	پشتدر	۱۰۹۸۷۹	۲	۱۰	۳۲	۲۲	۸	۳	*	*	*	*	*	*	*
۲۰	پلالویه	۱۰۹۸۸۰	۲	۲	۱۲	۸	۲	۲	*	*	*	*	*	*	*
۲۱	پوراز	۱۰۹۸۸۱	۴	۲	۱۲	۱۱	۷	۳	*	*	*	*	*	*	*
۲۲	پیش استار	۱۰۹۸۸۲	۲	۵۸	۲۴۱	۱۸۰	۱۰۵	۶۳	*	*	*	*	*	*	*
۲۳	تایی	۱۰۹۸۸۳	۴	۱۲	۵۳	۴۴	۲۴	۱۰	*	*	*	*	*	*	*
۲۴	تلخستان	۱۰۹۸۸۵	۲	۱	۳	۲	۲	۲	*	*	*	*	*	*	*
۲۵	تلمبه احمد آباد	۱۰۹۸۸۶	۲	۱	۱۰	۷	۶	۱	*	*	*	*	*	*	*
۲۶	تلمبه اسلام آباد	۱۰۹۸۸۷	۲	۱	۷	۷	۶	۱	*	*	*	*	*	*	*
۲۷	تلمبه اسلام آباد سفلی	۱۰۹۸۸۸	۲	۶	۴۴	۳۲	۲۰	۷	*	*	*	*	*	*	*
۲۸	تلمبه امیر آباد	۱۰۹۸۸۹	۲	۲	۱۵	۱۰	۶	۳	*	*	*	*	*	*	*
۲۹	تلمبه بید خون	۱۱۰۰۱۲	۲	۴	۲۹	۱۹	۱۱	۴	*	*	*	*	*	*	*
۳۰	تلمبه تقی هجری	۱۰۹۸۹۰	۱	۲	۱۱	۸	۴	۱	*	*	*	*	*	*	*

کد نوع راه آبادی: ۱ جاده اسفالت، ۲ جاده شوسه، ۳ جاده خاکی، ۴ سایر راه‌ها، ۵ راه آهن، ۶ نامشخص

تعداد گاو و گوساله	تعداد گوسفند بزرگ	تغییرات زمین آلات کشاورزی	فروشگاه تعاونی	دستری بر وسیله نقلیه عمومی در بزرگراه	تعمیرات	دستری به روزنامه و مجله در آبادی	صندوق پست	بیمار و دامهای درستانی	دانشگاه پست و مخابرات	پزشک	خانه بهداشت	مرکز بهداشتی درمانی	حمام	آموزش و تفریح مرادآبادی	مدرسه راهنمایی	دبستان	برق	آب لوله کشی	پایگاه خدمات بیهوشی	مرکز خدمات درمانی	دفتر بهداشت زندگی	شورای اسلامی درستانی	امکان مذهبی مسلمانان	سنگ مذهبی مسلمانان	شماره دریغ آبادی
۴۲	۲	۱۹۰																							۴۴
	۰	۲۲																							۴۵
	۲	۵۰																							۴۶
	۰	۵۰																							۴۷
	۱	۴۱۰																							۴۸
	۰	۱۰۰																							۴۹
	۰	۲۰۰																							۵۰
	۲	۱۵																							۵۱
	۰	۶۰																							۵۲
	۲۰	۴۰۰						*																	۵۳
	۱۶۰	۵۵۰۰	*	*																					۵۴
	۶۰	۹۰۰						*											*						۵۵
	۵	۵۰۰																							۵۶
	۳۲۴	۶۹۰۵۳	۰	۱۲	۱۴	۱	۶	۱	۰	۲	۵	۲	۱۸	۶	۶	۲۰	۶	۲	۰	۱	۲۲	۲۲	۲		۱
	۰	۵۳۰																							۲
	۵۰	۲۰۰	*	*									*									*	*		۲
	۱	۰																							۳
	۰	۴۰۰																							۴
	۰	۱۵۵																							۵
	۲۰	۲۰۰	*	*			*	۱			*	*	*	*	*	*	*	*	*	*	*	*	*	*	۶
	۰	۰																							۷
	۰	۲۵۰																							۸
	۰	۲۰																							۹
	۰	۱۶۰																							۱۰
	۰	۴۰																							۱۱
	۰	۸۶۰																							۱۲
	۰	۹۰																							۱۳
	۵	۸۰۰	*	*			*			*	*	*	*	*	*	*	*	*	*	*	*	*	*	*	۱۴
	۰	۱۲																							۱۵
	۰	۴۵																							۱۶
	۱	۱۲۰																							۱۷
	۲	۱۸۰																							۱۸
	۰	۱۵۰																							۱۹
	۰	۶۰																							۲۰
	۰	۱۴۰																							۲۱
	۰	۵۰۰										*	*	*	*	*	*	*	*	*	*	*	*	*	۲۲
	۲	۷۰	*	*																					۲۳
	۰	۱۲																*							۲۴
	۰	۰																							۲۵
	۰	۲۲۰																							۲۶
	۰	۲۰۰																							۲۷
	۰	۲۰۰																							۲۸
	۰	۲۰۰																							۲۹
	۲	۵۰															*								۳۰

خصوصیات اجتماعی - اقتصادی آبادیهای دارای سکنه شهرستان شهر سیاهبک

شماره ردیف آبادی	آبادی	کده آبادی	نوع راه آبادی (رکده)	تعداد خانوار	کل جمعیت	جمعیت عساکر بیشتر	جمعیت باسواد	جمعیت ناخالص	فصلیت کشاورزی						
									۱۰	۱۱	۱۲	۱۳	۱۴	۱۵	۱۶
۲۱	تلمبه چو اندرچری	۱۰۹۸۹۱	۲	۴	۲۶	۱۸	۱۱	۷	*	*	*	*	*	*	*
۲۲	تلمبه شهید رجایی	۱۰۹۸۹۲	۲	۶	۴۱	۲۱	۱۸	۷	*	*	*	*	*	*	*
۲۳	تلمبه عباس آباد	۱۰۹۸۹۵	۲	۲	۲۰	۱۸	۱۲	۶	*	*	*	*	*	*	*
۲۴	تلمبه علی محمدی	۱۱۰۰۰۲	۲	۶	۲۲	۲۵	۱۵	۸	*	*	*	*	*	*	*
۲۵	تلمبه علی محمودی	۱۱۰۰۰۹	۲	۲	۱۴	۹	۲	۵	*	*	*	*	*	*	*
۲۶	تلمبه علی محمودی	۱۰۹۸۹۶	۲	۲	۱۲	۱۱	۵	۲	*	*	*	*	*	*	*
۲۷	تلمبه فتح اله	۱۰۹۸۹۷	۲	۱	۷	۷	۶	۵	*	*	*	*	*	*	*
۲۸	تلمبه فلکشان	۱۱۰۰۰۷	۲	۲	۶	۴	۰	۱	*	*	*	*	*	*	*
۲۹	تلمبه کرکب آباد	۱۰۹۸۹۸	۲	۲	۱۶	۱۴	۷	۵	*	*	*	*	*	*	*
۴۰	تلمبه محمد آباد	۱۰۹۸۹۹	۲	۵	۲۶	۲۶	۲۰	۸	*	*	*	*	*	*	*
۴۱	تلمبه مومن آباد	۱۰۹۹۰۶	۲	۴	۲۲	۲۰	۱۰	۶	*	*	*	*	*	*	*
۴۲	تلمبه مهدی آباد	۱۰۹۹۰۷	۲	۱	۶	۶	۰	۶	*	*	*	*	*	*	*
۴۳	تلمبه همت آباد	۱۰۹۹۰۹	۲	۵	۴۰	۲۶	۱۵	۶	*	*	*	*	*	*	*
۴۴	توکل آباد	۱۱۰۰۰۶	۲	۱	۳	۳	۱	۱	*	*	*	*	*	*	*
۴۵	تیدر	۱۰۹۹۱۰	۲	۲	۱۲	۱۰	۵	۳	*	*	*	*	*	*	*
۴۶	تیلا	۱۰۹۹۱۱	۲	۵	۱۶	۱۴	۶	۴	*	*	*	*	*	*	*
۴۷	چشمه قربان	۱۰۹۹۱۵	۲	۲	۱۰	۸	۲	۲	*	*	*	*	*	*	*
۴۸	چنار	۱۰۹۹۱۶	۲	۲۴	۱۱۶	۹۱	۴۲	۲۴	*	*	*	*	*	*	*
۴۹	حدکنو بیله	۱۰۹۹۱۷	۲	۴	۱۲	۱۱	۶	۲	*	*	*	*	*	*	*
۵۰	حسن آباد ریمه	۱۰۹۹۱۸	۲	۲۲	۱۰۹	۹۶	۵۶	۲۱	*	*	*	*	*	*	*
۵۱	حسن آباد زکیخانه	۱۰۹۹۱۹	۲	۱	۹	۹	۴	۳	*	*	*	*	*	*	*
۵۲	حسن آباد	۱۰۹۹۲۰	۲	۱۸	۸۶	۶۳	۲۲	۲۵	*	*	*	*	*	*	*
۵۳	حسن آباد سلهی	۱۰۹۹۲۱	۲	۴	۱۷	۱۵	۹	۴	*	*	*	*	*	*	*
۵۴	حسن آباد علیا	۱۰۹۹۲۲	۲	۴	۱۶	۱۶	۷	۴	*	*	*	*	*	*	*
۵۵	خاتون آباد	۱۰۹۹۲۳	۲	۲۱۰	۱۵۹۷	۱۲۲۱	۷۵۹	۳۱۲	*	*	*	*	*	*	*
۵۶	خیمه	۱۰۹۹۲۴	۲	۱۶	۷۲	۵۲	۲۷	۱۲	*	*	*	*	*	*	*
۵۷	در بنده	۱۰۹۹۲۵	۲	۲۷	۱۱۱	۹۴	۴۴	۳۰	*	*	*	*	*	*	*
۵۸	در بنده	۱۰۹۹۲۶	۲	۸	۲۹	۲۲	۹	۷	*	*	*	*	*	*	*
۵۹	در خوشی	۱۰۹۹۲۷	۲	۱۶	۵۴	۴۲	۱۷	۱۶	*	*	*	*	*	*	*
۶۰	در کوشیه	۱۰۹۹۲۸	۲	۳	۱۱	۱۰	۶	۴	*	*	*	*	*	*	*
۶۱	دشبه علیا	۱۰۹۹۲۹	۲	۷	۲۸	۲۷	۱۴	۶	*	*	*	*	*	*	*
۶۲	دشبه نصر اله	۱۰۹۹۳۰	۲	۲	۱۶	۱۴	۹	۲	*	*	*	*	*	*	*
۶۳	ده بالا	۱۰۹۹۳۱	۲	۴	۴۰	۳۰	۱۹	۶	*	*	*	*	*	*	*
۶۴	ده شجم	۱۰۹۹۳۵	۲	۴	۲۱	۱۷	۹	۲	*	*	*	*	*	*	*
۶۵	دهنو	۱۰۹۹۳۷	۲	۵	۲۵	۱۸	۳	۶	*	*	*	*	*	*	*
۶۶	دهنه ابدر	۱۰۹۹۳۸	۲	۱۴	۵۰	۳۹	۱۴	۱۴	*	*	*	*	*	*	*
۶۷	دیوه	۱۰۹۹۳۹	۲	۱	۵	۵	۴	۲	*	*	*	*	*	*	*
۶۸	رز ر	۱۰۹۹۴۰	۲	۳	۱۴	۱۰	۵	۲	*	*	*	*	*	*	*
۶۹	رز گله	۱۰۹۹۴۱	۲	۲۸	۱۴۲	۱۳۰	۵۸	۴۱	*	*	*	*	*	*	*
۷۰	رز ملک	۱۰۹۹۴۲	۲	۲	۱۰	۱۰	۳	۳	*	*	*	*	*	*	*
۷۱	ریمه	۱۰۹۹۴۳	۲	۹۹	۴۶۵	۳۷۵	۱۸۴	۸۰	*	*	*	*	*	*	*
۷۲	سبلو بیله	۱۰۹۹۴۴	۲	۱	۴	۴	۰	۱	*	*	*	*	*	*	*
۷۳	سرخان	۱۰۹۹۴۵	۲	۵۲	۲۵۲	۲۰۵	۱۰۸	۵۱	*	*	*	*	*	*	*
۷۴	سرداب	۱۰۹۹۴۶	۲	۱۸	۶۸	۵۸	۱۸	۱۴	*	*	*	*	*	*	*
۷۵	سر گله	۱۰۹۸۸۲	۲	۱	۷	۷	۴	۲	*	*	*	*	*	*	*

کد نوع راه آبادی: ۱، جاده اسفند، ۲، جاده شوره، ۳، جاده خاکی، ۴، مارو، ۵، سایر (بسیار راه آبی، بازار آبی، ۵۱، ناخش ۶)

خصوصیات اجتماعی - اقتصادی آبادیهای سکته شهرستان شهریار

شماره ردیف آبادی	آبادی	کده آبادی	نوع راه آبادی (کده)	تعداد خانوار	کل جمعیت	جمعیت عمال بیشتر	جمعیت باسواد	جمعیت ناخوان	فعالیت کشاورزی							
									۱۰	۱۱	۱۲	۱۳	۱۴	۱۵	۱۶	
۷۶	ملیرماتی	۱۰۹۹۴۸	۲	۱	۵	۵	۲	۱	*	*	*	*	*	*	*	*
۷۷	سنجد علیا	۱۰۹۹۵۰	۲	۴	۲۲	۱۷	۱۰	۴	*	*	*	*	*	*	*	*
۷۸	سنگ آباد	۱۰۹۹۵۱	۲	۴	۲۹	۲۲	۱۵	۵	*	*	*	*	*	*	*	*
۷۹	شرکت ۱۳۵ کشت علوفه	۱۱۰۰۰۸	۲	۲	۱۱	۱۱	۸	۲	*	*	*	*	*	*	*	*
۸۰	شمس آباد	۱۰۹۹۵۲	۲	۵	۱۲	۱۲	۳	۴	*	*	*	*	*	*	*	*
۸۱	شیرین تل پاشین	۱۱۰۰۱۵	۲	۱۸	۹۹	۸۴	۴۵	۲۱	*	*	*	*	*	*	*	*
۸۲	صدر آباد	۱۰۹۹۵۴	۲	۲	۱۱	۹	۴	۲	*	*	*	*	*	*	*	*
۸۳	علی آباد	۱۱۰۰۰۴	۲	۲	۱۶	۱۱	۶	۳	*	*	*	*	*	*	*	*
۸۴	علی آباد	۱۰۹۹۵۵	۲	۲	۱۵	۱۲	۵	۴	*	*	*	*	*	*	*	*
۸۵	فتح آباد	۱۰۹۹۵۷	۲	۴	۲۲	۲۲	۱۶	۶	*	*	*	*	*	*	*	*
۸۶	کرم	۱۰۹۹۶۲	۲	۶۰	۲۱۲	۱۶۲	۷۰	۵۹	*	*	*	*	*	*	*	*
۸۷	کلمندوبیه	۱۰۹۹۶۵	۴	۵	۱۹	۱۶	۴	۴	*	*	*	*	*	*	*	*
۸۸	کلیلان	۱۰۹۹۶۶	۲	۱۱	۲۷	۲۴	۳	۹	*	*	*	*	*	*	*	*
۸۹	کمر سفید	۱۰۹۹۶۷	۴	۱۵	۸۴	۶۵	۳۶	۱۶	*	*	*	*	*	*	*	*
۹۰	کوشه	۱۰۹۹۶۹	۱	۲۲	۱۴۱	۱۱۴	۶۸	۲۶	*	*	*	*	*	*	*	*
۹۱	کهن مور	۱۰۹۹۷۱	۲	۲	۲	۲	۰	۲	*	*	*	*	*	*	*	*
۹۲	کهنوج	۱۰۹۹۷۲	۱	۶۷	۲۳۹	۲۵۱	۱۱۷	۶۲	*	*	*	*	*	*	*	*
۹۳	کهنوبه	۱۰۹۹۷۳	۲	۱	۱	۱	۰	۱	*	*	*	*	*	*	*	*
۹۴	کزیلند	۱۰۹۹۷۴	۲	۵	۲۳	۱۸	۷	۵	*	*	*	*	*	*	*	*
۹۵	گل آباد	۱۱۰۰۱۰	۲	۲	۱۱	۹	۳	۲	*	*	*	*	*	*	*	*
۹۶	گلاب	۱۰۹۹۷۵	۲	۲۷	۱۲۹	۹۳	۴۲	۲۶	*	*	*	*	*	*	*	*
۹۷	گودچاهو	۱۱۰۰۱۲	۲	۲	۸	۵	۰	۲	*	*	*	*	*	*	*	*
۹۸	گور کستان	۱۰۹۹۷۷	۲	۵	۱۶	۱۲	۲	۵	*	*	*	*	*	*	*	*
۹۹	لاذیس	۱۰۹۹۷۸	۴	۱	۸	۷	۴	۲	*	*	*	*	*	*	*	*
۱۰۰	لازرد	۱۰۹۹۷۹	۲	۱۹	۸۳	۶۴	۲۷	۱۸	*	*	*	*	*	*	*	*
۱۰۱	لاشکر کوبیه	۱۰۹۹۸۰	۴	۱۲	۵۵	۴۵	۲۳	۱۵	*	*	*	*	*	*	*	*
۱۰۲	لامور	۱۰۹۹۸۱	۲	۴	۱۰	۸	۵	۵	*	*	*	*	*	*	*	*
۱۰۳	لان	۱۰۹۹۸۲	۲	۴	۲۰	۱۵	۹	۴	*	*	*	*	*	*	*	*
۱۰۴	لای بندور	۱۰۹۹۸۳	۲	۱	۷	۷	۵	۱	*	*	*	*	*	*	*	*
۱۰۵	لای خورین	۱۰۹۹۸۴	۲	۱۱	۴۴	۳۴	۱۵	۱۰	*	*	*	*	*	*	*	*
۱۰۶	لای خوشگی	۱۰۹۹۸۵	۳	۴	۲۰	۱۶	۸	۴	*	*	*	*	*	*	*	*
۱۰۷	محمد آباد	۱۰۹۹۸۶	۲	۷	۳۳	۲۶	۱۳	۱۰	*	*	*	*	*	*	*	*
۱۰۸	مرج	۱۰۹۹۸۸	۱	۱۰۴	۵۰۱	۴۰۰	۲۲۸	۹۷	*	*	*	*	*	*	*	*
۱۰۹	مفکان	۱۰۹۹۹۰	۲	۱	۳	۲	۰	۱	*	*	*	*	*	*	*	*
۱۱۰	ملک آباد	۱۰۹۹۹۲	۲	۷۸	۴۱۱	۳۰۷	۱۹۷	۷۷	*	*	*	*	*	*	*	*
۱۱۱	مورنگ	۱۰۹۹۹۳	۲	۱۰	۲۳	۲۵	۹	۱۰	*	*	*	*	*	*	*	*
۱۱۲	میرمند	۱۰۹۹۹۵	۲	۲۸	۱۰۴	۸۱	۴۹	۲۱	*	*	*	*	*	*	*	*
۱۱۳	نو کندی علیا	۱۰۹۹۹۸	۴	۲	۱۸	۱۴	۸	۳	*	*	*	*	*	*	*	*
۱۱۴	نو کندی علیا	۱۰۹۹۹۹	۲	۵	۱۹	۱۲	۲۰	۵	*	*	*	*	*	*	*	*
۱۱۵	نیکو	۱۱۰۰۰۰	۴	۷	۲۹	۲۵	۱۱	۶	*	*	*	*	*	*	*	*
۱۱۶	بیزد آباد	۱۱۰۰۰۱	۲	۲	۸	۸	۲	۲	*	*	*	*	*	*	*	*

کانون راه آبادی، جاده اسفند ۱، جاده شوش ۲، جاده خاکی ۳، مارو ۴، سایر (از نگاه راه آسین یا راه آبی ۵) نامشخص

نوع راه و فعالیت کشاورزی آبادیهای خالی از سکنه شهرستان شهر سیاهیک

شماره ردیف	آبادی	کد آبادی	نوع راه آبادی (کد)	فعالیت کشاورزی						
				زراعت	بهداری	دامداری و دامپروری	پرورش طیور	پرورش گاو و گاو شیری	پرورش بز و بقر	پرورش ماهی
۱	۲	۳	۴	۵	۶	۷	۸	۹	۱۰	۱۱
	دهستان چوزم									
۱	ابراهیم آباد	۱۰۸۸۵۲	۳	*	*	*	*	*	*	*
۲	اوشا	۱۰۸۸۵۷	۳	*	*	*	*	*	*	*
۳	بادوبیه	۱۰۸۸۵۸	۳	*	*	*	*	*	*	*
۴	باغ شاتو	۱۰۸۸۵۹	۳	*	*	*	*	*	*	*
۵	بهنو ابلا	۱۰۸۸۶۲	۳	*	*	*	*	*	*	*
۶	بیدشک	۱۰۸۸۶۴	۳	*	*	*	*	*	*	*
۷	پدا	۱۰۸۸۶۷	۳	*	*	*	*	*	*	*
۸	تنگله مقلی	۱۰۸۸۶۹	۳	*	*	*	*	*	*	*
۹	تیدو شیه	۱۰۸۸۷۱	۱	*	*	*	*	*	*	*
۱۰	چنته آباد	۱۰۸۸۷۲	۳	*	*	*	*	*	*	*
۱۱	چنگر مقلی	۱۰۸۸۷۳	۳	*	*	*	*	*	*	*
۱۲	چوبهتو	۱۰۸۸۷۵	۳	*	*	*	*	*	*	*
۱۳	جهاد آباد	۱۰۸۸۷۷	۳	*	*	*	*	*	*	*
۱۴	چهل دختران	۱۰۸۸۷۹	۳	*	*	*	*	*	*	*
۱۵	حسین آباد	۱۰۸۸۸۰	۳	*	*	*	*	*	*	*
۱۶	حسین آباد	۱۰۸۸۸۱	۳	*	*	*	*	*	*	*
۱۷	ده حاجی	۱۰۸۸۸۴	۳	*	*	*	*	*	*	*
۱۸	ده قیامی	۱۰۸۸۸۵	۴	*	*	*	*	*	*	*
۱۹	ده کلانتر	۱۰۸۸۸۶	۱	*	*	*	*	*	*	*
۲۰	دهنو	۱۰۸۸۸۸	۳	*	*	*	*	*	*	*
۲۱	دهنو چنگر	۱۰۸۸۹۱	۳	*	*	*	*	*	*	*
۲۲	سغنیتر	۱۰۸۸۹۹	۳	*	*	*	*	*	*	*
۲۳	عبدالرشایی	۱۰۸۹۰۸	۴	*	*	*	*	*	*	*
۲۴	علی آباد	۱۰۸۹۰۹	۴	*	*	*	*	*	*	*
۲۵	قاضی آباد	۱۰۸۹۱۲	۱	*	*	*	*	*	*	*
۲۶	قهوه خانه شار اله	۱۰۸۹۱۴	۱	*	*	*	*	*	*	*
۲۷	قهوه خانه گلستان	۱۰۸۹۱۵	۱	*	*	*	*	*	*	*
۲۸	کرینگر	۱۰۸۹۱۸	۳	*	*	*	*	*	*	*
۲۹	کمکوبیه	۱۰۸۹۱۹	۳	*	*	*	*	*	*	*
۳۰	گاورده	۱۰۸۹۲۲	۱	*	*	*	*	*	*	*
۳۱	گزروشیه	۱۰۸۹۲۵	۳	*	*	*	*	*	*	*
۳۲	گودسرخ	۱۰۸۹۲۶	۳	*	*	*	*	*	*	*
۳۳	لقمه گبرو	۱۰۸۹۲۷	۱	*	*	*	*	*	*	*
۳۴	لاریسی	۱۰۸۹۲۸	۳	*	*	*	*	*	*	*
۳۵	ماهی آباد	۱۰۸۹۳۰	۳	*	*	*	*	*	*	*
۳۶	معدن طلای لاجاه	۱۰۸۹۳۲	۳	*	*	*	*	*	*	*
	دهستان (دهج)									
۱	اسلام آباد	۱۰۹۰۲۱	۳	*	*	*	*	*	*	*
۲	امیر آباد	۱۰۹۰۲۴	۳	*	*	*	*	*	*	*
۳	بادوبیه علیا	۱۰۹۰۲۷	۳	*	*	*	*	*	*	*
۴	باغ ثوری مقلی	۱۰۹۰۴۰	۱	*	*	*	*	*	*	*
۵	بروجال	۱۰۹۰۴۴	۳	*	*	*	*	*	*	*
۶	تلخستان	۱۰۹۰۴۹	۳	*	*	*	*	*	*	*
۷	تنگ گریبان	۱۰۹۰۵۰	۲	*	*	*	*	*	*	*
۸	حاجی آباد	۱۰۹۰۵۷	۳	*	*	*	*	*	*	*

کد نوع راه آبادی، جاده استان ۱، جاده شوسه ۲، جاده خاکی ۳، مالرو ۴، سایر (ایستگاه راه آهن، پادانه آبی)، ۵، نامشخص ۶

نوع راه و فعالیت کشاورزی آبادیهای خالی از سکنه شهرستان شهر بیابک

شماره ردیف	آبادی	کد آبادی	نوع راه آبادی (کد)	فعالیت کشاورزی						
				زراعت	باغداری	دامداری و دامپروری	پرورش طیور	پرورش کرم ابریشم	پرورش زنبول	پرورش ماهی
۱	۲	۳	۴	۵	۶	۷	۸	۹	۱۰	۱۱
۹	۱۰۹۰۵۹	۲		*	*				
۱۰	۱۰۹۰۶۱	۲		*	*				
۱۱	۱۰۹۰۶۴	۲		*	*				
۱۲	۱۰۹۰۶۲	۲		*	*				
۱۳	۱۰۹۰۶۵	۲		*	*				
۱۴	۱۰۹۰۶۶	۲		*	*				
۱۵	۱۰۹۰۸۰	۲		*	*				
۱۶	۱۰۹۰۸۵	۲		*	*				
۱۷	۱۰۹۰۸۷	۲		*	*				
۱۸	۱۰۹۰۸۹	۲		*	*				
۱۹	۱۰۹۰۹۴	۲		*	*				
۲۰	۱۰۹۰۹۶	۲		*	*				
۲۱	۱۰۹۱۰۷	۲		*	*				
۲۲	۱۰۹۱۰۹	۲		*	*				
۲۳	۱۰۹۱۱۰	۲		*	*				
۲۴	۱۰۹۱۱۲	۲		*	*				
۲۵	۱۰۹۱۱۶	۲		*	*				
۲۶	۱۰۹۱۱۷	۲		*	*				
۲۷	۱۰۹۱۱۸	۲		*	*				
۲۸	۱۰۹۱۲۲	۶		*	*				
۲۹	۱۰۹۱۲۴	۲		*	*				
۳۰	۱۰۹۱۲۶	۴		*	*				
۳۱	۱۰۹۱۳۰	۲		*	*				
۳۲	۱۰۹۱۳۴	۲		*	*				
۳۳	۱۰۹۱۳۸	۲		*	*				
۳۴	۱۰۹۱۴۲	۲		*	*				
۳۵	۱۰۹۱۵۰	۲		*	*				
۳۶	۱۰۹۱۵۱	۲		*	*				
۳۷	۱۰۹۱۵۹	۲		*	*				
۳۸	۱۰۹۱۶۰	۲		*	*				
۳۹	۱۰۹۱۶۱	۲		*	*				
۴۰	۱۰۹۱۷۰	۲		*	*				
دهستان شهر بیابک										
۱	۱۰۹۳۱۹	۲		*	*				
۲	۱۰۹۴۸۶	۲		*	*				
۳	۱۰۹۳۲۱	۲		*	*				
۴	۱۰۹۳۲۵	۲		*	*				
۵	۱۰۹۳۲۷	۲		*	*				
۶	۱۰۹۳۲۹	۲		*	*				
۷	۱۰۹۳۳۰	۱		*	*				
۸	۱۰۹۳۳۵	۲		*	*				
۹	۱۰۹۳۳۶	۲		*	*				
۱۰	۱۰۹۳۳۹	۲		*	*				
۱۱	۱۰۹۳۴۰	۲		*	*				
۱۲	۱۰۹۳۴۲	۲		*	*				

کد نوع راه آبادی: ۱، جاده آسفالته، ۲، جاده شوسه، ۳، جاده خاکی، ۴، مله، ۵، سایر (اینجا راه آهن یا راه آبی)، ۵، ناهنجار

نوع راه و نهایت گشادگی آبادیهای خالی از سکنه شهرستان شهر بیابک

شماره ردیف	آبادی	کد آبادی	نوع راه آبادی (رکد)	نهایت گشادگی						۱
				۵	۶	۷	۸	۹	۱۰	
۱۳	تلمبه حمید امشبیرقی	۱۰۹۳۴۵	۳	*						
۱۴	تلمبه خیر اله چناری	۱۰۹۳۴۷	۳							
۱۵	تلمبه مرافر از اسلامی	۱۰۹۳۴۸	۳	*						
۱۶	تلمبه سید نعمت	۱۰۹۳۵۰	۳	*						
۱۷	تلمبه شهید بهشتی	۱۰۹۳۵۴	۳	*						
۱۸	تلمبه شهید چمران	۱۰۹۳۵۵	۳	*						
۱۹	تلمبه مفر اعدی	۱۰۹۳۵۸	۳	*						
۲۰	تلمبه مفر مهر جردی	۱۰۹۳۶۰	۳	*						
۲۱	تلمبه عبد الهرزانی	۱۰۹۳۶۳	۳	*						
۲۲	تلمبه قاسمیان	۱۰۹۳۶۸	۳	*						
۲۳	تلمبه مهدی پاریزی	۱۰۹۳۷۵	۳	*						
۲۴	تلمبه ۱۳۶ اولی عمر	۱۰۹۳۸۲	۳	*						
۲۵	چاهر آباد	۱۰۹۳۸۴	۳	*						
۲۶	چاهر آباد	۱۰۹۳۸۵	۳	*						
۲۷	چاهر آباد	۱۰۹۳۸۶	۳	*						
۲۸	چاهر جاشی	۱۰۹۳۸۸	۴	*						
۲۹	چلو کبیایی کوریز	۱۰۹۳۸۹	۱							
۳۰	خلیل آباد	۱۰۹۳۹۹	۳							
۳۱	خیر آباد	۱۰۹۴۰۱	۱							
۳۲	دقمانی	۱۰۹۴۰۲	۴	*						
۳۳	ده بغل	۱۰۹۴۰۴	۳	*						
۳۴	ده بهروز	۱۰۹۴۰۵	۳	*						
۳۵	ده حاجی	۱۰۹۴۰۶	۳	*						
۳۶	ده حمید	۱۰۹۴۰۷	۴	*						
۳۷	ده شجاع	۱۰۹۴۱۱	۳	*						
۳۸	ده قوی دل	۱۰۹۴۱۲	۳	*						
۳۹	ده مراد	۱۰۹۴۱۳	۳	*						
۴۰	ده نو	۱۰۹۴۱۴	۳	*						
۴۱	ساریج	۱۰۹۴۱۵	۳	*						
۴۲	سر آسیاب	۱۰۹۴۲۴	۳	*						
۴۳	سنگ آباد	۱۰۹۴۲۵	۳	*						
۴۴	شرکت اجر شهر بیابک	۱۰۹۴۲۷	۲							
۴۵	شرکت سیدو پنج	۱۰۹۴۲۸	۶							
۴۶	شفا یه	۱۰۹۴۳۲	۳	*						
۴۷	عزیز آباد	۱۰۹۴۴۰	۲	*						
۴۸	علی آباد ریاض	۱۰۹۴۸۰	۶							
۴۹	فتح آباد	۱۰۹۴۴۳	۱	*						
۵۰	فیروز آباد	۱۰۹۴۴۵	۲	*						
۵۱	قاسم آباد	۱۰۹۴۴۶	۲	*						
۵۲	کافه برادران	۱۰۹۴۴۸	۱							
۵۳	کوره اجر علی	۱۰۹۴۷۹	۱							
۵۴	کوشک بیزی	۱۰۹۴۵۱	۲	*						
۵۵	کویری	۱۰۹۴۵۳	۲	*						
۵۶	گلوزرد آب	۱۰۹۴۵۶	۲	*						
۵۷	محمد آباد جدید	۱۰۹۴۸۵	۳	*						

کد نوع راه آبادی: ۱ جاده آسفالت، ۲ جاده خاکی، ۳ مالرو، ۴ سایر راهها (راه آبی، ۵) نامشروع

نوع راه و فعالیت کشاورزی آبادیهای خالی از سکنه شهرستان مهر - سیستان

شماره ردیف	آبادی	کده آبادی	نوع راه آبادی (کده)	فعالیت کشاورزی						
				زراعت	باغداری	دامداری و دامپروری	پرورش طیور	پرورش گاو شیری	پرورش بومی	
۱	۲	۳	۴	۵	۶	۷	۸	۹	۱۰	۱۱
۵۸	مهرخانی سیدخان	۱۰۹۴۶۳	۳	*	*	*	*			
۵۹	مزرعه امیر آباد	۱۰۹۴۶۴	۱	*	*	*	*			
۶۰	مزرعه کریم آباد	۱۰۹۴۶۸	۳	*	*	*	*			
۶۱	مزرعه موسی	۱۰۹۴۷۰	۳	*	*	*	*			
۶۲	مهرجرد	۱۰۹۴۷۴	۳	*	*	*	*			
دهستان مزارع										
۱	اغبعلیا	۱۰۹۶۴۲	۶	*	*	*	*			
۲	اغبوسطنی	۱۰۹۶۴۳	۳	*	*	*	*			
۳	اکبر آباد	۱۰۹۶۴۴	۳	*	*	*	*			
۴	بیاغلا	۱۰۹۶۴۶	۳	*	*	*	*			
۵	بفته	۱۰۹۶۴۸	۱	*	*	*	*			
۶	بهرام آباد	۱۰۹۶۵۲	۳	*	*	*	*			
۷	بیدارستان	۱۰۹۶۵۵	۴	*	*	*	*			
۸	بیدارسیلان	۱۰۹۶۵۶	۴	*	*	*	*			
۹	پدنتان معدن	۱۰۹۶۵۸	۳	*	*	*	*			
۱۰	چاه کاهی	۱۰۹۶۵۹	۳	*	*	*	*			
۱۱	چهارچرفلسی	۱۰۹۶۶۱	۳	*	*	*	*			
۱۲	خون خال دین	۱۰۹۶۶۶	۴	*	*	*	*			
۱۳	درتیدو بیه	۱۰۹۶۶۷	۳	*	*	*	*			
۱۴	درشیزخان	۱۰۹۶۶۸	۴	*	*	*	*			
۱۵	درگری	۱۰۹۶۶۹	۴	*	*	*	*			
۱۶	ده بابو	۱۰۹۶۷۱	۳	*	*	*	*			
۱۷	ده چلاقی	۱۰۹۶۷۲	۱	*	*	*	*			
۱۸	ده فاضی	۱۰۹۶۷۴	۳	*	*	*	*			
۱۹	دهنو	۱۰۹۶۷۵	۴	*	*	*	*			
۲۰	دهنو	۱۰۹۶۷۷	۳	*	*	*	*			
۲۱	رضوان	۱۰۹۶۷۹	۳	*	*	*	*			
۲۲	رمجرد سیلا	۱۰۹۶۸۰	۴	*	*	*	*			
۲۳	رمجرد سیلین	۱۰۹۶۸۱	۳	*	*	*	*			
۲۴	سلطان مظفر	۱۰۹۶۸۸	۴	*	*	*	*			
۲۵	سنجدو	۱۰۹۶۹۰	۳	*	*	*	*			
۲۶	شیرزه	۱۰۹۶۹۲	۳	*	*	*	*			
۲۷	شیخ عبداله	۱۰۹۶۹۳	۳	*	*	*	*			
۲۸	عبداله آباد	۱۰۹۶۹۴	۴	*	*	*	*			
۲۹	علی آباد	۱۰۹۶۹۵	۴	*	*	*	*			
۳۰	کافه اسلامی	۱۰۹۶۹۸	۱	*	*	*	*			
۳۱	کس کوشیه	۱۰۹۷۰۱	۳	*	*	*	*			
۳۲	کمپسا ختمان میدو کس	۱۰۹۷۰۲	۳	*	*	*	*			
۳۳	کن عبیدله	۱۰۹۷۰۴	۳	*	*	*	*			
۳۴	گرنوش سیلا	۱۰۹۷۱۲	۳	*	*	*	*			
۳۵	گرنوش	۱۰۹۷۱۴	۳	*	*	*	*			
۳۶	گل بیدو	۱۰۹۷۱۸	۴	*	*	*	*			
۳۷	گمبکو	۱۰۹۷۲۰	۳	*	*	*	*			
۳۸	گودشتو اسفلی	۱۰۹۷۲۲	۳	*	*	*	*			
۳۹	گودشتو اعلیا	۱۰۹۷۲۳	۳	*	*	*	*			

کد نوع راه آبادی: جاده اسفلی، جاده شوسه ۲، جاده خاک ۳، مارو ۴، سایر (اینجاه ماه آیین باره آبی ۵)، نامشخص ۶

نوع راه و فعالیت کشاورزی آبادیهای خالی از سکنه شهرستان شهر بیابک

شماره ردیف	آبادی	کد آبادی	نوع راه آبادی (کد)	فعالیت کشاورزی						
				زراعت	باغداری	دامداری و دامپروری	پرورش طیور	پرورش گاو شیری	پرورش بومی	
۱	۲	۳	۴	۵	۶	۷	۸	۹	۱۰	۱۱
۴۰	لاارزقی	۱۰۹۷۲۵	۴	*						
۴۱	لابرکن	۱۰۹۷۲۶	۴	*						
۴۲	لاتاج آباد	۱۰۹۷۲۷	۴	*						
۴۳	لادر بیبدو	۱۰۹۷۲۹	۲	*						
۴۴	لادر میان	۱۰۹۷۳۰	۲	*						
۴۵	لارسی	۱۰۹۷۲۱	۴	*						
۴۶	لاریزو	۱۰۹۷۲۲	۴	*						
۴۷	لاشوره	۱۰۹۷۳۳	۲	*	*					
۴۸	لامرزو	۱۰۹۷۳۶	۴	*						
۴۹	مالیه	۱۰۹۷۳۷	۲	*						
۵۰	مزرعه پاشین	۱۰۹۷۳۹	۲	*	*					
۵۱	معدن بیژر ام	۱۰۹۷۴۰	۲	*						
۵۲	معدن لاجاه صبیح	۱۰۹۷۴۱	۲	*						
۵۳	ملخی	۱۰۹۷۴۲	۲	*						
۵۴	مهران	۱۰۹۷۴۳	۲	*	*					
۵۵	هامنکو	۱۰۹۷۴۷	۲	*	*					
دهستان میمند										
۱	اکبر آباد	۱۰۹۸۶۴	۲	*						
۲	باغ ممان	۱۰۹۸۷۰	۴	*						
۳	تلمبه جعفری	۱۱۰۰۱۴	۳	*						
۴	تلمبه شامحمدی	۱۰۹۸۹۲	۲	*	*					
۵	تلمبه صابری	۱۰۹۸۹۴	۲	*	*					
۶	تلمبه محمد آباد خمینی	۱۰۹۹۰۰	۲	*	*					
۷	تلمبه محمد آباد خمینی	۱۰۹۹۰۱	۲	*	*					
۸	تلمبه محمد حسین علی	۱۰۹۹۰۲	۲	*	*					
۹	تلمبه محمد خانی	۱۰۹۹۰۳	۲	*	*					
۱۰	تلمبه محمود آباد	۱۰۹۹۰۴	۲	*	*					
۱۱	تلمبه نجف آباد	۱۱۰۰۰۲	۲	*	*					
۱۲	تلمبه نظام	۱۰۹۹۰۸	۲	*	*					
۱۳	جریان	۱۰۹۹۱۲	۴	*						
۱۴	چشمه خضر	۱۰۹۹۱۳	۴	*						
۱۵	چشمه سفید	۱۰۹۹۱۴	۲	*						
۱۶	ده اخوند	۱۰۹۹۲۱	۲	*						
۱۷	ده قمس	۱۰۹۹۳۳	۲	*						
۱۸	ده شولیا	۱۰۹۹۳۴	۲	*						
۱۹	ده ناصر	۱۱۰۰۱۱	۲	*						
۲۰	دهنو	۱۰۹۹۳۶	۲	*						
۲۱	سرگدار	۱۰۹۹۴۷	۴	*						
۲۲	سنجد سفلی	۱۰۹۹۴۹	۱	*						
۲۳	شرکت شمال	۱۰۹۹۵۲	۲	*						
۲۴	علی آباد	۱۰۹۹۵۶	۲	*						
۲۵	فیض آباد	۱۰۹۹۵۸	۲	*						
۲۶	قلندری	۱۰۹۹۵۹	۲	*						
۲۷	کافه اذر بیابجان	۱۰۹۹۶۰	۱	*						
۲۸	کم میانه	۱۰۹۹۶۱	۲	*						

کد نوع راه آبادی: جاده اسفالت ۱، جاده شوسه ۲، جاده خاکی ۳، مار ۴، سایر (ایستگاه راه آهن، راه آبی، ۵)، نامشخص ۶

نوع راه و فعالیت کشاورزی آبادیهای خالی از سکنه شهرستان شهر بیابک

شماره ردیف	آبادی	کد آبادی	نوع راه آبادی (کد)	فعالیت کشاورزی						
				۱۱	۱۰	۹	۸	۷	۶	۵
۲۹	کشمون متر	۱۰۹۹۶۳	۳	*	*	*	*	*	*	*
۳۰	کل حصین آباد	۱۰۹۹۶۴	۴	*	*	*	*	*	*	*
۳۱	کموچک	۱۰۹۹۶۸	۴	*	*	*	*	*	*	*
۳۲	گوداوش	۱۰۹۹۷۶	۲	*	*	*	*	*	*	*
۳۳	مرغداری امیر	۱۰۹۹۸۷	۱	*	*	*	*	*	*	*
۳۴	مزرعه کصب ۱ خاستون آباد	۱۰۹۹۸۹	۳	*	*	*	*	*	*	*
۳۵	معدن مر مر آباد امدستان	۱۰۹۹۹۱	۳	*	*	*	*	*	*	*
۳۶	مهر و کن	۱۰۹۹۹۴	۳	*	*	*	*	*	*	*
۳۷	شازی آباد	۱۰۹۹۹۶	۳	*	*	*	*	*	*	*

کد نوع راه آبادی: جاده اسفالت ۱، جاده شوسه ۲، جاده خاکی ۳، جاده ۴، سایر (ایستگاه راه آهن یا راه آبی) ۵، نامشخص ۶