

۹۱۵/۵۰۰۴
(۴۳۴۲)
۱۳۹۵
۱۳۹۵
۱۳۹۵

بسمه تعالی

پیشگفتار

سرشماری عمومی نفوس و مسکن در ایران به موجب قانون، هر ۱۰ سال یکبار توسط مرکز آمار ایران انجام می شود. تاکنون چهار سرشماری عمومی نفوس و مسکن در سالهای ۱۳۳۵، ۱۳۴۵، ۱۳۵۵ و ۱۳۶۵ به مرحله اجرا در آمده است. نخستین سرشماری، توسط اداره کل آمار عمومی، و سرشماریهای بعدی، توسط مرکز آمار ایران انجام گرفته است. سرشماری سال ۱۳۶۵، اولین سرشماری در نظام جمهوری اسلامی ایران است که علی رغم جنگ تحمیلی، محاصره اقتصادی و مزیقه های ناشی از هر یک، به حول و قوه الهی مطابق برنامه پیش بینی شده به نحو مطلوب به انجام رسید. سرشماری عمومی نفوس و مسکن، مناسبترین ابزار برنامه ریزیهای توسعه اجتماعی، اقتصادی و فرهنگی در کشور است که با ارائه آمار و اطلاعات درست، رهنمودهای لازم برای رسیدن به اهداف برنامه ریزیهای کوتاه مدت، میان مدت و بلند مدت را در اختیار سیاستگذاران، مسئولان و برنامه ریزان کشور قرار می دهد.

وسعت و عظمت کار سرشماری، مرکز آمار ایران را بر آن داشت که از نیمه دوم سال ۱۳۶۱ با برنامه ریزیهای دقیق، فعالیت سرشماری و پیگیری را برای تهیه مقدمات سرشماری عمومی نفوس و مسکن آغاز کند. اولین قدم در این زمینه، شناخت نیازهای اساسی دستگاههای مسئول کشور بود که بر آن اساس، طرح مقدماتی سرشماری تهیه شد و به طور آزمایشی در مناطق شهری و روستایی سه شهرستان آستانه، شرفیه از استان گیلان، سراوان از استان سیستان و بلوچستان و شادگان از استان خوزستان و نیز در چند حوزه نمونه در هر یک از استانهای دیگر به مرحله اجرا درآمد. با استفاده از نتایج حاصل از آزمایش سرشماری، پرسشنامهها، فرمها و دستورالعملهای فنی و اجرایی مورد تجدید نظر قرار گرفت و بر آن اساس، طرح نهایی سرشماری تهیه و آماده اجرا شد. عملیات اجرایی سرشماری به طور همزمان در تمام نقاط کشور از تاریخ ۱۶ تا ۳۰ مهرماه سال ۱۳۶۵ انجام شد. در این مرحله، سازمان برنامه و بودجه استانها، مراکز تربیت معلم و سایر سازمانها و موسسات دولتی و همچنین نهادهای انقلاب اسلامی، همکاریهای ارزنده ای با مرکز آمار ایران داشتند و مردم فداکار ایران نیز با همیاری و مساعدت خود، امکان اجرای موفقیت آمیز سرشماری را فراهم آوردند.

پرسشنامههایی که در جریان اجرای سرشماری تکمیل شده است، حجم عظیمی از اطلاعات آماری را در بر دارد که در جداول متعدد، برای هر یک از سطوح جغرافیایی، قابل استخراج و ارائه است. برخی از این اطلاعات در قالب نشریات نتایج سرشماری ارائه می شود و سایر اطلاعات در صورت نیاز و بر حسب مورد، در اختیار استفاده کنندگان قرار خواهد گرفت.

۵
۶
۷
۸
۹
۱۰
۱۱
۱۲
۱۳
۱۴
۱۵
۱۶
۱۷
۱۸
۱۹
۲۰
۲۱
۲۲
۲۳
۲۴
۲۵
۲۶
۲۷
۲۸
۲۹
۳۰
۳۱
۳۲
۳۳
۳۴
۳۵
۳۶
۳۷
۳۸
۳۹
۴۰
۴۱
۴۲
۴۳
۴۴
۴۵
۴۶
۴۷
۴۸
۴۹
۵۰

فرهنگ آبادیهای شهرستان ، یکی از مجموعه نشریات نتایج سرشماری عمومی نفوس و مسکن است که در ۱۹۵ جلد برای ۱۹۵ شهرستان (بر اساس تقسیمات کشوری در زمان سرشماری) منتشر می شود . در هر یک از این نشریات ، ۳۹ خصوصیت عمده جمعیتی ، اجتماعی ، اقتصادی و فرهنگی برای هر یک از آبادیهای دارای سکنه و نیز جدولی در مورد آبادیهای خالی از سکنه شهرستان به تفکیک بخش و دهستان ارائه شده است . همچنین این نشریات شامل نقشه کشور (که نشان دهنده موقعیت شهرستان در داخل استان است) ، نقشه شهرستان (به تفکیک بخش و دهستان ، و موقعیت مراکز بخش ، نقاط شهری و آبادیهای دارای ۲۰۰۰ نفر جمعیت و بیشتر) و نقشه‌های مربوط به بخش یا بخشهای شهرستان (به تفکیک دهستان و آبادیهای دارای ۲۰ خانوار و بیشتر) است .

لازم به یادآوری است ، نقشه شهرستانها که موقعیت کلیه آبادیها (دارای سکنه و خالی از سکنه) روی آن مشخص شده ، در مرکز آمار ایران موجود و قابل ارائه به استفاده‌کنندگان است .

امید است این مجموعه از نشریات نتایج سرشماری بتواند اطلاعات لازم برای شناخت اوضاع اجتماعی و اقتصادی آبادیهای کشور را در اختیار تصمیم‌گیران ، برنامه‌ریزان و پژوهشگران قرار دهد .

مرکز آمار ایران

فهرست مندرجات فرهنگ آبادیهای شهرستان کرمان

صفحه

عنوان

تعاریف و مفاهیم مورد استفاده در سرشماری عمومی نفوس و مسکن سال ۱۳۶۵ (ویژه فرهنگ آبادیها)

یک	جمعیت (جامعه مورد سرشماری)
یک	خانوار
دو	اقامتگاه معمولی
دو	شهر (نقطه شهری)
دو	آبادی (نقطه روستایی)
دو	جمعیت ساکن در نقاط شهری
دو	جمعیت ساکن در نقاط روستایی
دو	سن
دو	مهاجران وارد شده
دو	محل تولد
دو	باسواد
سه	کار
سه	وضع فعالیت در ۷ روز گذشته

مفاهیم به کار رفته در این نشریه

چهار	نسبت جنسی
چهار	گروههای عمده سنی
چهار	نسبت باسوادی

ویزگیهای عمده نقاط روستایی شهرستان

۱	جمعیت
۲	خانوار
۲	مهاجرت
۵	سواد
۷	وضع فعالیت
۹	نقشه تقسیمات کشوری جمهوری اسلامی ایران به تفکیک استان ۱۳۶۵
۱۰	نقشه شهرستان به تفکیک بخش و دهستان

۱۱ نقشه روستایی بخش راوشهرستان کرمان از استان کرمان
۱۲ نقشه روستایی بخش شهداد شهرستان کرمان از استان کرمان
۱۳ نقشه روستایی بخش گلپاف شهرستان کرمان از استان کرمان
۱۴ نقشه روستایی بخش ماهان شهرستان کرمان از استان کرمان
۱۵ نقشه روستایی بخش مرکزی شهرستان کرمان از استان کرمان (دهستانهای هرچند ، هرروز ، سردر و چترود)
۱۶ نقشه روستایی بخش مرکزی شهرستان کرمان از استان کرمان (دهستانهای درختگان ، کویرات ، حومه ، باغین و سرآسیاب فرسنگی)

جداول

۱۸ خصوصیات اجتماعی - اقتصادی آبادیهای دارای سکنه شهرستان
۴۶ نوع راه و فعالیت کشاورزی آبادیهای خالی از سکنه شهرستان

پیوستها

فرم ۳ - (پرسشنامه آبادی)

فهرست مجموعه نشریات فرهنگ آبادیهای کشور براساس نتایج سرشماری عمومی نفوس و مسکن سال ۱۳۶۵

H.A
۴۸۱۰۱
۱۳۶۵
۸

تعاریف و مفاهیم مورد استفاده در سرشماری عمومی نفوس و مسکن سال ۱۳۶۵ (ویژه فرهنگ آبادیها)

جمعیت (جامعه مورد سرشماری)

اعضای همه خانوارهای معمولی ساکن و دستجمعی که اقامتگاه معمولی آنان در زمان سرشماری در ایران قرار دارد و نیز اعضای کلیه خانوارهای معمولی غیر ساکن کشور، جامعه مورد سرشماری را تشکیل می‌دهند. اعضای هیئتهای سیاسی و سفارتخانه‌های خارجی در ایران و افراد خانواده آنان جزو جامعه مورد سرشماری محسوب نمی‌شوند، اما ایرانیان عضو هیئتهای سیاسی و سفارتخانه‌های ایران در خارج از کشور و افراد خانواده آنان، جزو جامعه مورد سرشماری به حساب می‌آیند.

خانوار

خانوار از چند نفر تشکیل می‌شود که با هم در یک اقامتگاه زندگی می‌کنند، با یکدیگر هم‌خرج هستند و معمولاً "با هم غذا می‌خورند. فردی که به تنهایی زندگی می‌کند نیز، خانوار تلقی می‌شود. خانوار معمولی: خانوار با تعریف فوق، اکثر افراد کشور را در بر می‌گیرد و به همین دلیل این‌گونه خانوارها، "خانوار معمولی" نیز نامیده می‌شود.

خانوار معمولی ساکن: خانواری که در اقامتگاه ثابت سکونت دارد، "خانوار معمولی ساکن" نامیده می‌شود.

خانوار معمولی غیر ساکن: خانواری که در زمان سرشماری در اقامتگاه ثابتی سکونت ندارد، "خانوار معمولی غیر ساکن" نامیده می‌شود. این دسته از خانوارها شامل سه گروه زیر است:

- ۱- خانوارهایی که در زمان سرشماری در کوچ به سر می‌برند و یا در خارج شهرها و آبادیها در زیر چادر زندگی می‌کنند.
 - ۲- خانوارهایی که در محل زندگی ثابتی زندگی نمی‌کنند و به‌طور مداوم محل زندگی خود را تغییر می‌دهند، مانند کولیها.
 - ۳- خانوارهایی که محل زندگی مشخص ندارند و شبها معمولاً "در پارکها، خرابه‌ها، زیرپلها و... بیتوته می‌کنند.
- خانوار دستجمعی: مجموعه افرادی که به دلیل داشتن هدف یا ویژگیهای مشترک مانند تحصیل، بیماری روانی و... با هم در یک موسسه از قبیل خوابگاه دانشجویی، آسایشگاه روانی و... زندگی می‌کنند، یک خانوار دستجمعی به حساب می‌آیند. در این سرشماری، افرادی که در ندامتگاهها، بازداشتگاهها و مراکز مشابه نگهداری می‌شوند و نیز افرادی که در سربازخانه‌ها، پادگانها، پاسگاهها، پایگاهها، یا اردوگاههای نظامی و انتظامی به‌طور جمعی به سر می‌برند و همچنین دانش‌آموزان و دانشجویان موسسات آموزشی نیروهای نظامی و انتظامی، به عنوان اعضای خانوار دستجمعی مورد سرشماری قرار نمی‌گیرند. این‌گونه افراد همراه با سایر اعضای خانوار معمولی خود سرشماری می‌شوند.

۷۷

اقامتگاه معمولی

اقامتگاه معمولی خانوار، محلی است که خانوار در زمان سرشماری در آنجا زندگی می‌کند، مشروط بر اینکه اقامتگاه دیگری نداشته باشد. اقامتگاه معمولی خانواری که در زمان سرشماری بیش از یک اقامتگاه دارد، محلی است که بیشترین مدت سال را در آنجا به سر می‌برد.

شهر (نقطه شهری)

منظور از شهر، هر یک از نقاطی است که دارای شهرداری باشد.

آبادی (نقطه روستایی)

آبادی به مجموعه یک یا چند مکان و اراضی به هم پیوسته (اعم از کشاورزی و غیرکشاورزی) گفته می‌شود که خارج از محدوده شهرها واقع شده و دارای محدوده ثبتی یا عرفی مستقل باشد. اگر آبادی در زمان سرشماری، محل سکونت خانوار یا خانوارهایی باشد، " دارای سکنه" و در غیر این صورت، " خالی از سکنه" تلقی می‌شود.

جمعیت ساکن در نقاط شهری

منظور از جمعیت ساکن در نقاط شهری در هر یک از محدوده‌های بخش، شهرستان، استان یا کشور، جمعیت کلیه شهرهایی است که در همان محدوده قرار دارد و جمعیت هر شهر عبارت است از مجموع تعداد اعضای همه خانوارهای معمولی ساکن و دستجمعی که اقامتگاه معمولی آنها در زمان سرشماری در آن شهر واقع است.

جمعیت ساکن در نقاط روستایی

منظور از جمعیت ساکن در نقاط روستایی در هر یک از محدوده‌های دهستان، بخش، شهرستان، استان یا کشور، جمعیت کلیه آبادیهایی است که در همان محدوده قرار دارد و جمعیت هر آبادی عبارت است از مجموع تعداد اعضای همه خانوارهای معمولی ساکن و دستجمعی که اقامتگاه معمولی آنها در زمان سرشماری در آن آبادی واقع است.

سن

منظور از سن، تعداد سالهای کاملی است که از زمان تولد فرد گذشته است.

مهاجران وارد شده

در هر شهر یا آبادی، آن دسته از اعضای خانوارهای معمولی ساکن و دستجمعی که متولد آنجا نباشند، مهاجر شناخته می‌شوند.

محل تولد

منظور از محل تولد، آبادی یا شهری است که در زمان تولد فرد، اقامتگاه معمولی مادر او بوده است.

باسواد

کسانی که می‌توانند به فارسی یا هر زبان دیگری متن ساده‌ای را بخوانند و بنویسند، خواه مدرک رسمی داشته یا نداشته باشند، باسواد تلقی می‌شوند. همه محصلان از جمله نوآموزان سال اول ابتدایی و سوادآموزان نهضت سوادآموزی نیز باسواد به حساب می‌آیند.

کار، هر فعالیت فکری یا بدنی است که قانوناً "مجاز باشد و به منظور کسب درآمد (نقدی، غیرنقدی) صورت گیرد .

وضع فعالیت در ۷ روز گذشته

در این سرشماری، وضع فعالیت افراد در ۷ روز پیش از مراجعه مامور سرشماری مورد نظر است. هر یک از افراد از این نظر و با توجه به تعریف کار، در یکی از گروههای زیر قرار می‌گیرند:

شاغل؛ افراد زیر شاغل به حساب می‌آیند:

— کسانی که دارای شغلی هستند، اعم از اینکه در ۷ روز پیش از مراجعه مامور سرشماری کار کرده و یا به عللی از قبیل مرخصی، بیماری،

تعطیل موقت محل کار و... کار نکرده‌اند و پس از رفع علت به کار خود ادامه خواهند داد.

— کسانی که شغل مستمر نداشته ولی در ۷ روز پیش از مراجعه مامور سرشماری، حداقل دو روز کار کرده‌اند.

— کسانی که تحت عنوان کارآموز در ۷ روز پیش از مراجعه مامور سرشماری به کار اشتغال داشته‌اند.

— کسانی که دارای شغلی هستند، ولی در ۷ روز پیش از مراجعه مامور سرشماری به اقتضای فصل و ماهیت فصلی کار خود، کار نکرده‌اند

(بیکاران فصلی)، مشروط بر آنکه در جستجوی کار دیگری هم نباشند.

— افرادی که به انجام خدمت وظیفه عمومی مشغول هستند.

— کسانی که در حال گذراندن دوره‌های آموزشی در دانشکده‌ها و آموزشگاههای مربوط به نیروهای نظامی و انتظامی هستند.

بیکار (جویای کار): کسانی که شاغل به حساب نمی‌آیند و در ۷ روز پیش از مراجعه مامور سرشماری در جستجوی کار بوده‌اند، بیکار (جویای کار)

کار) تلقی می‌شوند.

محصل: کسانی که شاغل، بیکار (جویای کار) محسوب نمی‌شوند و در ۷ روز پیش از مراجعه مامور سرشماری در حال تحصیل بوده‌اند، محصل

به حساب می‌آیند.

خانه‌دار: خانه‌دار به کسانی گفته می‌شود که شاغل، بیکار (جویای کار) و محصل به حساب نمی‌آیند و بنا بر اظهار پاسخگو، در ۷ روز پیش از

مراجعه مامور سرشماری به خانه‌داری مشغول بوده‌اند.

دارای درآمد بدون کار: کسانی که شاغل، بیکار (جویای کار) محصل و خانه‌دار محسوب نمی‌شوند و درآمدهای مستمری مانند حقوق بازنشستگی،

حقوق وظیفه، درآمد املاک و مستغلات، سود سهام و... دارند، دارای درآمد بدون کار محسوب می‌شوند.

سایر: کسانی که از نظر وضع فعالیت در ۷ روز پیش از مراجعه مامور سرشماری، در هیچ یک از گروههای بالا قابل طبقه‌بندی نیستند، در گروه

سایر قرار می‌گیرند.

مفاهیم به کار رفته در این نشریه

نسبت جنسی

نسبت تعداد مردان به زنان یا زنان به مردان ، نسبت جنسی نامیده می‌شود . معمولاً " در این مورد نسبت تعداد مردان به زنان را محاسبه می‌کنند و به صورت درصد ارائه می‌دهند . یعنی اگر M تعداد مردان و F تعداد زنان در یک منطقه جغرافیایی باشد ، نسبت جنسی در آن منطقه عبارت خواهد بود از :

$$\text{نسبت جنسی} = \frac{M}{F} \times 100$$

گروههای عمده سنی

در مجموعه نشریات نتایج سرشماری عمومی نفوس و مسکن سال ۱۳۶۵ ، علاوه بر سنین منفرد و گروههای سنی منظم (۵ ساله و ۱۰ ساله) ، طبقه‌بندی سنی دیگری نیز برای جمعیت در نظر گرفته شده است که هر طبقه آن ، یک گروه عمده سنی نامیده می‌شود و عبارت است از :

افراد ۱ - ۵ ساله : نوباوگان

افراد ۶ - ۱۰ ساله : کودکان

افراد ۱۱ - ۱۴ ساله : نوجوانان

افراد ۱۵ - ۲۴ ساله : جوانان

افراد ۲۵ - ۶۴ ساله : میانسالان

افراد ۶۵ ساله و بیشتر : بزرگسالان

افرادی که سن آنان معلوم نبوده و یا امکان انتساب آنان به یکی از گروههای سنی وجود نداشته است ، در گروه " سن نامشخص" منظور شده است .

نسبت باسوادی

این نسبت در هر جامعه از تقسیم تعداد افراد با سواد در یک سن یا گروه سنی معین به جمعیت آن سن یا گروه سنی به دست می‌آید و معمولاً " به صورت " درصد " بیان می‌شود .

ویزگیهای عمده نقاط روستایی شهرستان کرمان

کرمان یکی از شهرستانهای استان کرمان است که در شمال شرقی این استان واقع شده و مرکز آن شهر کرمان است. این شهرستان ۷ دهستان ۲۰ بخش شامل ۲۰ دهستان تقسیم شده و متشکل از ۷۱۸ آبادی دارای سکنه و ۴۹۷ آبادی خالی از سکنه است.

جمعیت

در سرشماری عمومی نفوس و مسکن مهرماه ۱۳۶۵، شهرستان کرمان دارای ۴۱۱۶۱۱ نفر جمعیت بوده است. از این تعداد، ۳۱۰۵۷۵ نفر ساکن در نقاط شهری و ۱۰۱۰۳۵ نفر ساکن در نقاط روستایی و بقیه غیر ساکن بودمانند.

جدول ۱- تعداد آبادیهای دارای سکنه شهرستان بر حسب بخش، به تفکیک طبقات جمعیتی

بخش	جمع	۱ تا ۲۴ نفر	۲۵ تا ۴۹ نفر	۵۰ تا ۹۹ نفر	۱۰۰ تا ۲۴۹ نفر	۲۵۰ تا ۴۹۹ نفر	۵۰۰ تا ۹۹۹ نفر	۱۰۰۰ تا ۲۴۹۹ نفر	۲۵۰۰ تا ۴۹۹۹ نفر	۵۰۰۰ نفر و بیشتر
شهرستان کرمان	۷۱۸	۲۹۵	۸۵	۸۸	۷۴	۲۶	۱۹	۱۵	۴	۲
راور	۶۴	۳۶	۳	۱۰	۴	۷	۳	۱	۰	۰
شهداد	۸۲	۲۲	۹	۱۰	۲۱	۷	۱	۱	۱	۰
کلباف	۲۲	۱۰	۱	۰	۵	۴	۱	۱	۰	۰
ماهان	۸۱	۶۰	۱۰	۲	۱	۱	۴	۲	۰	۰
مرکزی	۴۶۸	۲۵۶	۶۲	۶۶	۴۳	۱۷	۱۰	۹	۳	۲

از جمعیت نقاط روستایی این شهرستان، ۵۱۴۸۷ نفر را مردان و ۴۹۵۴۸ نفر را زنان تشکیل می‌دادمانند. نسبت جنسی در این جمعیت نشان می‌دهد که در مقابل هر ۱۰۰ نفر زن، ۱۰۴ نفر مرد وجود دارد. این نسبت در بین اطفال کمتر از یکساله ۱۰۶ و در بین افراد ۶۵ ساله و بیشتر ۱۲۱ است. پایینترین نسبت جنسی (۱۰۵) به‌دو گروه سنی کودکان (۶-۱۰ ساله) و جوانان (۵-۲۴) ساله و بالاترین نسبت، به گروه سنی بزرگسالان (۶۵ ساله و بیشتر) تعلق دارد.

جدول ۲- جمعیت نقاط روستایی شهرستان بر حسب بخش و گروه‌های عمده‌نشی، تفکیک جنس

نبت جنسی	زن	مرد	مرد و زن		گروه‌های عمده‌نشی
			درصد	تعداد	
۱۰۴	۴۹۵۴۸	۵۱۴۸۷	۱۰۰/۰۰	۱۰۱۰۳۵	شهرستان کرمان
۱۰۶	۱۷۸۸	۱۸۹۱	۲/۶۴	۳۶۷۹	اطفال / کمتر از یکساله /
۱۰۴	۹۱۴۱	۹۴۷۴	۱۸/۴۲	۱۸۶۱۵	نوباوگان / ۱-۵ ساله /
۱۰۰	۷۴۳۶	۷۴۲۳	۱۴/۷۱	۱۴۸۵۹	کودکان / ۶-۱۰ ساله /
۱۰۳	۵۰۱۰	۵۱۵۲	۱۰/۰۶	۱۰۱۶۲	نوجوانان / ۱۱-۱۴ ساله /
۱۰۰	۹۳۴۱	۹۳۲۹	۱۸/۴۸	۱۸۶۷۰	جوانان / ۱۵-۲۴ ساله /
۱۰۷	۱۵۱۴۰	۱۶۲۱۸	۳۱/۰۴	۳۱۳۵۸	میانسالان / ۲۵-۶۴ ساله /
۱۲۱	۱۶۰۶	۱۹۴۲	۲/۵۱	۳۵۴۸	بزرگسالان / ۶۵ ساله و بیشتر /
۰	۸۶	۵۸	۰/۱۴	۱۴۴	نامشخص
۹۹	۲۸۳۰	۳۷۷۵	۱۰۰/۰۰	۷۶۰۵	بخش راور
۱۱۰	۱۳۶	۱۵۰	۲/۷۶	۲۸۶	اطفال / کمتر از یکساله /
۱۰۵	۶۴۸	۶۸۰	۱۷/۴۶	۱۳۲۸	نوباوگان / ۱-۵ ساله /
۹۸	۵۵۲	۵۴۱	۱۴/۳۷	۱۰۹۳	کودکان / ۶-۱۰ ساله /
۹۸	۳۶۶	۳۵۷	۹/۵۱	۷۲۳	نوجوانان / ۱۱-۱۴ ساله /
۸۵	۷۷۴	۶۵۹	۱۸/۸۴	۱۴۳۳	جوانان / ۱۵-۲۴ ساله /
۹۹	۱۲۳۰	۱۲۲۲	۳۲/۲۴	۲۴۵۲	میانسالان / ۲۵-۶۴ ساله /
۱۳۴	۱۲۴	۱۶۶	۲/۸۱	۲۹۰	بزرگسالان / ۶۵ ساله و بیشتر /
۰	۰	۰	۰/۰۰	۰	نامشخص
۱۰۲	۶۳۳۱	۶۴۶۵	۱۰۰/۰۰	۱۲۷۹۶	بخش شهداد
۱۱۵	۲۳۶	۲۷۱	۳/۹۶	۵۰۷	اطفال / کمتر از یکساله /
۱۰۲	۱۲۸۶	۱۳۱۰	۲۰/۲۹	۲۵۹۶	نوباوگان / ۱-۵ ساله /
۹۷	۱۰۵۷	۱۰۲۱	۱۶/۲۴	۲۰۷۸	کودکان / ۶-۱۰ ساله /
۹۸	۷۳۶	۷۱۸	۱۱/۳۶	۱۴۵۴	نوجوانان / ۱۱-۱۴ ساله /
۹۵	۱۱۱۲	۱۰۶۰	۱۶/۹۷	۲۱۷۲	جوانان / ۱۵-۲۴ ساله /
۱۰۷	۱۷۵۸	۱۸۸۰	۲۸/۴۳	۳۶۳۸	میانسالان / ۲۵-۶۴ ساله /
۱۴۱	۱۴۳	۲۰۱	۲/۶۹	۳۴۴	بزرگسالان / ۶۵ ساله و بیشتر /
۰	۲	۴	۰/۰۵	۷	نامشخص

جدول ۲ - جمعیت نقاط روستایی شهرستان برنج بخش و گروه‌های عمده‌سنی، به تفکیک جنس (دنبال)

سنت جنسی	زن	مرد	مردوزن		گروه‌های عمده‌سنی
			درصد	تعداد	
۹۷	۲۲۲۴	۲۲۴۵	۱۰۰/۰۰	۴۵۶۹	بچه‌ها ۰-۱۳ ساله
۱۱۲	۹۵	۱۰۲	۴/۴۲	۲۰۲	اطفال / کمتر از یکساله /
۸۸	۵۰۰	۴۴۲	۲۰/۶۲	۹۴۲	نوباوگان / ۱-۵ ساله /
۱۰۰	۲۵۱	۲۵۰	۱۵/۲۴	۷۰۱	کودکان / ۶-۱۰ ساله /
۹۸	۲۵۲	۲۴۸	۱۰/۹۲	۵۰۱	نوجوانان / ۱۱-۱۴ ساله /
۹۰	۴۰۴	۳۶۳	۱۶/۷۹	۷۶۷	جوانان / ۱۵-۲۴ ساله /
۱۰۲	۶۵۲	۶۶۲	۲۸/۷۶	۱۳۱۴	میانسالان / ۲۵-۶۴ ساله /
۱۰۶	۶۹	۷۲	۲/۱۱	۱۴۲	بزرگسالان / ۶۵ ساله و بیشتر /
#	۰	۰	۰/۰۰	۰	نامشخص
۱۰۰	۴۵۳۶	۴۵۱۴	۱۰۰/۰۰	۹۰۵۰	بچه‌ها ماهان
۹۵	۱۴۲	۱۳۶	۲/۰۸	۲۷۹	اطفال / کمتر از یکساله /
۱۰۱	۷۳۰	۷۲۹	۱۶/۲۳	۱۴۶۹	نوباوگان / ۱-۵ ساله /
۹۱	۶۸۸	۶۲۵	۱۴/۵۱	۱۳۱۳	کودکان / ۶-۱۰ ساله /
۱۱۶	۴۵۹	۵۲۱	۱۰/۹۴	۹۹۰	نوجوانان / ۱۱-۱۴ ساله /
۹۶	۸۶۳	۸۲۵	۱۸/۶۵	۱۶۸۸	جوانان / ۱۵-۲۴ ساله /
۹۵	۱۴۸۱	۱۴۰۸	۲۱/۹۲	۲۸۸۹	میانسالان / ۲۵-۶۴ ساله /
۱۴۵	۱۷۲	۲۵۰	۴/۶۶	۴۲۲	بزرگسالان / ۶۵ ساله و بیشتر /
#	۰	۰	۰/۰۰	۰	نامشخص
۱۰۶	۲۲۵۲۷	۲۴۴۸۸	۱۰۰/۰۰	۶۷۰۱۵	بچه‌ها مرکزی
۱۰۴	۱۱۷۸	۱۲۲۷	۲/۵۹	۲۴۰۵	اطفال / کمتر از یکساله /
۱۰۵	۵۹۲۷	۶۳۰۲	۱۸/۳۲	۱۲۲۸۰	نوباوگان / ۱-۵ ساله /
۱۰۲	۴۷۸۸	۴۸۸۶	۱۴/۴۴	۹۶۷۴	کودکان / ۶-۱۰ ساله /
۱۰۳	۲۱۹۶	۲۲۹۸	۹/۶۹	۴۴۹۴	نوجوانان / ۱۱-۱۴ ساله /
۱۰۴	۶۱۸۸	۶۴۲۲	۱۸/۸۲	۱۲۶۱۰	جوانان / ۱۵-۲۴ ساله /
۱۱۰	۱۰۰۱۹	۱۱۰۴۶	۲۱/۴۳	۲۱۰۶۵	میانسالان / ۲۵-۶۴ ساله /
۱۱۴	۱۰۹۸	۱۲۵۲	۲/۵۱	۲۳۵۰	بزرگسالان / ۶۵ ساله و بیشتر /
#	۸۳	۵۴	۰/۲۰	۱۳۷	نامشخص

محاسبه مفهومی ندارد.

خانوار

در سرشماری مهرماه ۱۳۶۵، شهرستان کرمان دارای ۸۴۳۹۱ خانوار بوده است. از این تعداد، ۶۳۸۱۷ خانوار ساکن در نقاط شهری و ۲۰۵۷۲ خانوار ساکن در نقاط روستایی و بقیه غیر ساکن بودمانند.

جدول ۳- تعداد آبادیهایی دارای سکونتگاه شهری بر حسب بخش، به تفکیک گروه بندی تعداد خانوار

بخش	مجموع	۱ تا ۴ خانوار	۵ تا ۹ خانوار	۱۰ تا ۱۹ خانوار	۲۰ تا ۴۹ خانوار	۵۰ تا ۹۹ خانوار	۱۰۰ تا ۱۹۹ خانوار	۲۰۰ تا ۴۹۹ خانوار	۵۰۰ تا ۹۹۹ خانوار	۱۰۰۰ خانوار و بیشتر
شهرستان کرمان	۷۱۸	۲۶۶	۱۰۸	۹۲	۷۷	۲۲	۲۰	۱۶	۴	۲
راور	۶۴	۲۵	۶	۶	۶	۶	۴	۱	۰	۰
شهداد	۸۲	۲۴	۷	۱۳	۲۰	۶	۱	۱	۱	۰
قلیاب	۲۲	۷	۲	۱	۵	۴	۱	۱	۰	۰
ماهان	۸۱	۵۴	۱۵	۳	۱	۱	۴	۳	۰	۰
مرکزی	۴۶۸	۲۳۶	۷۷	۶۹	۴۵	۱۶	۱۰	۱۰	۳	۲

متوسط تعداد افراد در خانوارهای معمولی ساکن نقاط روستایی این شهرستان، ۴/۹ نفر است. بیشترین تعداد خانوار، مربوط به خانوارهای ۴ نفره و کمترین آن مربوط به خانوارهای ۱۰ نفره و بیشتر است.

جدول ۴- خانوارهای معمولی ساکن نقاط روستایی شهرستان بر حسب بخش، به تفکیک تعداد افراد در خانوار

بخش	مجموع	۱ نفر	۲ نفر	۳ نفر	۴ نفر	۵ نفر	۶ نفر	۷ نفر	۸ نفر	۹ نفر	۱۰ نفر و بیشتر
شهرستان کرمان	۲۰۵۷۰	۱۵۲۵	۲۶۲۷	۲۵۳۶	۲۹۴۴	۲۹۲۹	۲۴۸۴	۲۰۹۲	۱۷۰۸	۹۱۴	۸۰۰
بخش راور	۱۶۴۳	۱۴۷	۲۴۶	۲۲۱	۲۰۵	۲۲۳	۲۰۵	۱۶۳	۱۲۰	۵۹	۴۴
بخش شهداد	۲۴۵۹	۱۴۸	۳۱۵	۲۷۷	۳۰۰	۳۰۸	۳۱۱	۲۸۴	۲۶۸	۱۱۸	۱۳۰
بخش قلیاب	۹۳۰	۸۴	۱۲۰	۱۰۴	۱۳۹	۱۰۴	۱۱۵	۹۴	۸۷	۴۱	۴۲
بخش ماهان	۱۸۷۵	۱۷۶	۲۶۰	۲۴۶	۲۲۵	۲۳۴	۲۰۷	۱۹۷	۱۵۴	۱۱۵	۶۱
بخش مرکزی	۱۳۶۶۲	۹۷۰	۱۶۹۶	۱۶۸۸	۲۰۷۵	۲۰۵۰	۱۶۴۶	۱۳۵۵	۱۰۷۹	۵۸۱	۵۲۳

مهاجرت

در سرشماری عمومی نفوس و مسکن مهرماه ۱۳۶۵، ۸۴/۹ درصد از جمعیت نقاط روستایی شهرستان کرمان در همان آبادی کسودر زمان سرشماری اقامت داشتند متولد شدهاند. مقایسه محل تولد افراد با محلی که در زمان سرشماری در آنجا اقامت داشتند نشان می دهد که ۴/۸ درصد جمعیت نقاط روستایی این شهرستان از آبادی به آبادی و ۵/۷ درصد از شهر به آبادی، در طول زندگی شان مهاجرت کردهاند.

۱) شامل ۳ خانوار دستجمعی و ۲۰۵۷۰ خانوار معمولی ساکن است.

جدول ۵- جمعیت نقاط روستایی شهرستان بر حسب گروه‌های عمده شغلی، به تفکیک محل تولد

انبارشده	محل تولد در جاهای دیگر			محل تولد در آبادی محل اقامت	جمع	گروه‌های عمده شغلی
	خارج از کشور	شهر	آبادی			
۴۹۵	۴۱۶۵	۵۷۷۴	۴۸۲۳	۸۵۷۷۸	۱۰۱۰۳۵	شهرستان کرمان
۳۵	۳۲	۷۸	۱۵	۲۵۱۹	۳۶۷۹	اطفال / کمتر از یکساله /
۱۳۷	۴۵۸	۸۸۰	۲۱۶	۱۶۹۲۴	۱۸۶۱۵	نوجوانان / ۱-۵ ساله /
۹۳	۵۵۶	۸۰۹	۲۹۸	۱۳۱۰۳	۱۴۸۵۹	کودکان / ۶-۱۰ ساله /
۵۴	۲۷۶	۲۴۷	۲۷۷	۹۳۰۸	۱۰۱۶۲	نوجوانان / ۱۱-۱۴ ساله /
۶۴	۱۲۵۲	۱۰۵۰	۸۸۱	۱۵۴۲۳	۱۸۶۷۰	جوانان / ۱۵-۲۴ ساله /
۹۳	۱۴۶۶	۲۶۱۲	۲۸۲۴	۲۴۲۵۲	۳۱۳۵۸	میانسالان / ۲۵-۶۴ ساله /
۱۸	۴۶	۹۵	۲۹۹	۳۰۹۰	۳۵۴۸	بزرگسالان / ۶۵ ساله و بیشتر /
۱	۷۹	۳	۳	۵۸	۱۴۴	نامشخص

سواد

در سرشماری مهرماه ۱۳۶۵ شهرستان کرمان، از ۷۸۷۴۱ نفر جمعیت ۶ ساله و بیشتر نقاط روستایی این شهرستان، ۵۶/۰ درصد باسواد بوده‌اند. نسبت باسوادی در این جمعیت برای مردان، ۵۹/۸ درصد و برای زنان، ۵۲/۰ درصد بوده است. این نسبت برای افراد لازم‌التعلیم (۶-۱۴ ساله) ۸۶/۲۰ درصد و برای افراد ۱۵ ساله و بیشتر، ۴۱/۹ درصد بوده است.

جدول ۶- درصد باسوادان بی‌سوادان و جمعیت ۶ ساله بیشتر نقاط روستایی شهرستان بر حسب جنس و گروه‌های عمده شغلی به تفکیک محل تولد

انبارشده	بی‌سواد		باسواد		جمع	گروه‌های عمده شغلی
	زن	مرد	زن	مرد		
۰/۴۶	۴۷/۵۶	۳۹/۷۳	۵۱/۹۵	۵۹/۸۴	۱۰۰/۰۰	شهرستان کرمان
۱/۶۴	۱۳/۷۸	۱۱/۷۱	۸۴/۶۶	۸۶/۵۷	۱۰۰/۰۰	کودکان / ۶-۱۰ ساله /
۰/۲۷	۱۳/۱۹	۱۲/۰۹	۸۶/۵۳	۸۷/۶۶	۱۰۰/۰۰	نوجوانان / ۱۱-۱۴ ساله /
۰/۱۲	۳۱/۲۸	۲۵/۷۶	۶۸/۵۶	۷۴/۱۶	۱۰۰/۰۰	جوانان / ۱۵-۲۴ ساله /
۰/۱۲	۸۰/۲۰	۶۳/۰۰	۱۹/۶۳	۳۶/۹۲	۱۰۰/۰۰	میانسالان / ۲۵-۶۴ ساله /
۰/۸۵	۹۶/۷۰	۹۲/۰۲	۲/۱۲	۷/۴۲	۱۰۰/۰۰	بزرگسالان / ۶۵ ساله و بیشتر /
۰/۲۲	۵۰/۴۹	۴۱/۵۳	۴۹/۲۸	۵۸/۲۷	۱۰۰/۰۰	بخش راور
۰/۹۱	۱۱/۴۱	۷/۹۵	۸۷/۶۸	۹۱/۱۳	۱۰۰/۰۰	کودکان / ۶-۱۰ ساله /
۰/۴۱	۱۲/۸۴	۱۰/۳۶	۸۶/۶۱	۸۹/۳۶	۱۰۰/۰۰	نوجوانان / ۱۱-۱۴ ساله /
۰/۰۰	۳۱/۳۷	۲۲/۱۵	۶۸/۷۳	۷۷/۸۵	۱۰۰/۰۰	جوانان / ۱۵-۲۴ ساله /
۰/۰۰	۸۶/۵۰	۶۸/۲۵	۱۳/۵۰	۳۱/۷۵	۱۰۰/۰۰	میانسالان / ۲۵-۶۴ ساله /
۰/۰۰	۹۸/۳۹	۹۸/۱۹	۱/۶۱	۱/۸۱	۱۰۰/۰۰	بزرگسالان / ۶۵ ساله و بیشتر /

جدول ۶- درصد سوادان بی سوادان درجهت ۶ ساله بیشتر تقاطر دستیابی شهرستان بر حسب بخش و گروه های عمده نخبی تفکیک جنس (دو نبال)

انگزارشده	بی سواد		با سواد		جمع	گروه های عمده نخبی
	زن	مرد	زن	مرد		
۰/۸۶	۵۷/۸۷	۵۰/۷۶	۴۱/۰۹	۴۸/۵۷	۱۰۰/۰۰	بخش شهداد
۲/۳۶	۲۵/۲۵	۱۷/۲۴	۷۲/۳۷	۸۰/۳۱	۱۰۰/۰۰	کودکان/ ۶-۱۰ ساله /
۰/۵۵	۲۱/۶۰	۱۸/۵۲	۷۷/۵۸	۸۱/۲۰	۱۰۰/۰۰	نوجوانان/ ۱۱-۱۴ ساله /
۰/۳۷	۵۴/۲۳	۴۳/۶۸	۴۵/۲۳	۵۶/۱۳	۱۰۰/۰۰	جوانان/ ۱۵-۲۴ ساله /
۰/۳۰	۹۱/۸۷	۸۰/۶۴	۷/۶۸	۱۹/۲۰	۱۰۰/۰۰	میانسالان/ ۲۵-۶۴ ساله /
۲/۰۳	۹۵/۱۰	۹۳/۵۳	۰/۷۰	۵/۹۷	۱۰۰/۰۰	بزرگسالان/ ۶۵ ساله و بیشتر /
۰/۲۳	۶۱/۹۴	۵۱/۹۵	۳۷/۸۳	۴۷/۸۲	۱۰۰/۰۰	بخش گلباف
۰/۷۱	۲۲/۷۹	۱۶/۰۰	۷۶/۶۴	۸۳/۱۴	۱۰۰/۰۰	کودکان/ ۶-۱۰ ساله /
۰/۰۰	۳۴/۲۹	۲۷/۸۲	۶۵/۶۱	۷۲/۱۸	۱۰۰/۰۰	نوجوانان/ ۱۱-۱۴ ساله /
۰/۱۳	۵۶/۴۴	۴۲/۷۰	۴۳/۵۶	۵۷/۰۲	۱۰۰/۰۰	جوانان/ ۱۵-۲۴ ساله /
۰/۰۸	۹۳/۴۰	۸۰/۲۱	۶/۴۴	۱۹/۷۹	۱۰۰/۰۰	میانسالان/ ۲۵-۶۴ ساله /
۰/۷۰	۹۷/۱۰	۹۵/۸۹	۱/۴۵	۴/۱۱	۱۰۰/۰۰	بزرگسالان/ ۶۵ ساله و بیشتر /
۰/۷۳	۴۷/۸۶	۴۰/۴۵	۵۱/۳۲	۵۸/۹۲	۱۰۰/۰۰	بخش ماهان
۲/۲۵	۷/۸۵	۶/۲۴	۸۸/۶۶	۹۰/۵۶	۱۰۰/۰۰	کودکان/ ۶-۱۰ ساله /
۰/۲۰	۸/۰۶	۷/۳۴	۹۱/۷۲	۹۲/۴۷	۱۰۰/۰۰	نوجوانان/ ۱۱-۱۴ ساله /
۰/۱۸	۲۴/۹۱	۱۶/۷۳	۷۴/۹۷	۸۳/۰۳	۱۰۰/۰۰	جوانان/ ۱۵-۲۴ ساله /
۰/۰۳	۸۶/۷۷	۷۳/۳۷	۱۳/۱۷	۲۶/۶۳	۱۰۰/۰۰	میانسالان/ ۲۵-۶۴ ساله /
۰/۷۱	۹۴/۱۹	۸۹/۲۰	۴/۰۷	۱۰/۸۰	۱۰۰/۰۰	بزرگسالان/ ۶۵ ساله و بیشتر /
۰/۳۹	۴۴/۲۳	۳۶/۶۸	۵۵/۳۸	۶۲/۹۳	۱۰۰/۰۰	بخش مرکزی
۱/۴۱	۱۱/۷۰	۱۱/۳۶	۸۷/۰۳	۸۷/۱۱	۱۰۰/۰۰	کودکان/ ۶-۱۰ ساله /
۰/۲۲	۱۰/۳۶	۱۰/۴۶	۸۹/۴۹	۸۹/۲۷	۱۰۰/۰۰	نوجوانان/ ۱۱-۱۴ ساله /
۰/۰۹	۲۶/۴۱	۲۳/۳۷	۷۳/۴۶	۷۶/۵۸	۱۰۰/۰۰	جوانان/ ۱۵-۲۴ ساله /
۰/۱۲	۷۵/۵۶	۵۷/۰۶	۲۴/۲۹	۴۲/۸۵	۱۰۰/۰۰	میانسالان/ ۲۵-۶۴ ساله /
۰/۸۱	۹۷/۰۹	۹۱/۲۹	۲/۰۹	۷/۹۱	۱۰۰/۰۰	بزرگسالان/ ۶۵ ساله و بیشتر /

وضع فعالیت

در سرشماری مهرماه ۱۳۶۵ ، ۴۲/۷ درصد جمعیت ۱۰ ساله و بیشتر نقاط روستایی شهرستان کرمان را افراد شاغل و بیکار (جویای کار) تشکیل می‌دادند . نسبت افراد شاغل به جمعیت ۱۰ ساله و بیشتر در نقاط روستایی این شهرستان ، ۳۸/۱ درصد بوده است . این نسبت برای مردان ، ۶۵/۴ درصد و برای زنان ، ۹/۵ درصد بوده است .

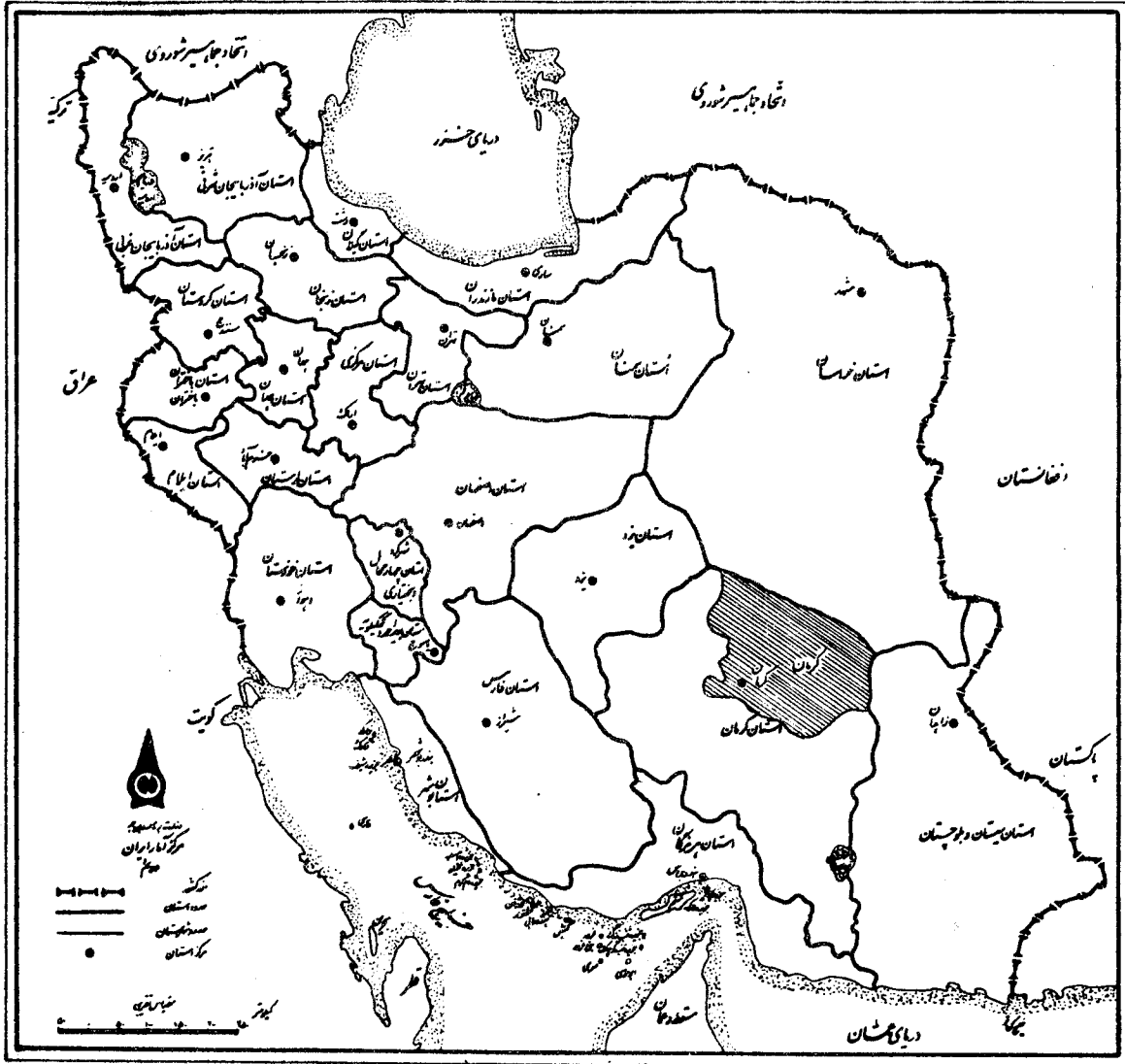
جدول ۲- جمعیت ۱۰ ساله و بیشتر نقاط روستایی شهرستان بر حسب بخش و وضع فعالیت ، به تفکیک جنس

زن		مرد		مرد و زن		وضع فعالیت
درصد	تعداد	درصد	تعداد	درصد	تعداد	
۱۰۰/۰۰	۲۲۵۷۷	۱۰۰/۰۰	۲۴۱۰۵	۱۰۰/۰۰	۶۶۶۸۲	شهرستان کرمان
۹/۴۸	۲۰۸۸	۶۵/۴۳	۲۲۳۱۴	۳۸/۰۹	۲۵۴۰۲	شاغل
۳/۲۷	۱۰۶۵	۵/۹۲	۲۰۱۸	۴/۶۲	۳۰۸۳	بیکار / جویای کار /
۱۶/۶۳	۵۴۱۸	۲۰/۰۱	۶۸۲۵	۱۸/۳۶	۱۲۲۴۳	محصل
۵۹/۶۰	۱۹۴۱۷	۰/۴۰	۱۳۷	۲۹/۳۲	۱۹۵۵۴	خانه دار
۱/۶۸	۵۴۸	۲/۴۰	۸۱۷	۲/۰۵	۱۳۶۵	دارای درآمد بدون کار
۸/۴۹	۲۷۶۵	۵/۳۹	۱۸۳۸	۶/۹۰	۴۶۰۳	سایر
۰/۸۵	۲۷۶	۰/۴۶	۱۵۶	۰/۶۵	۴۳۲	اظهار نشده
۱۰۰/۰۰	۲۶۰۵	۱۰۰/۰۰	۲۵۲۶	۱۰۰/۰۰	۵۱۳۱	بخش راور
۱۳/۴۷	۳۵۱	۶۸/۲۹	۱۷۲۵	۴۰/۴۶	۲۰۷۶	شاغل
۵/۰۷	۱۳۲	۵/۵۰	۱۳۹	۵/۲۸	۲۷۱	بیکار / جویای کار /
۱۱/۷۹	۳۰۷	۱۷/۸۵	۴۵۱	۱۴/۷۷	۷۵۸	محصل
۵۳/۲۴	۱۳۸۷	۰/۰۸	۲	۲۷/۰۷	۱۳۸۹	خانه دار
۱/۲۳	۳۲	۱/۳۱	۳۳	۱/۲۷	۶۵	دارای درآمد بدون کار
۱۴/۹۷	۳۹۰	۶/۸۹	۱۷۴	۱۰/۹۹	۵۶۴	سایر
۰/۲۳	۶	۰/۰۸	۲	۰/۱۶	۸	اظهار نشده
۱۰۰/۰۰	۲۹۶۹	۱۰۰/۰۰	۴۰۶۲	۱۰۰/۰۰	۸۰۳۱	بخش شهداد
۱۰/۹۱	۴۳۳	۶۳/۴۲	۲۵۷۶	۳۷/۴۷	۳۰۰۹	شاغل
۶/۲۰	۲۴۶	۹/۰۸	۳۶۹	۷/۶۶	۶۱۵	بیکار / جویای کار /
۱۶/۶۵	۶۶۱	۱۸/۶۹	۷۵۹	۱۷/۶۸	۱۴۲۰	محصل
۵۷/۲۷	۲۲۷۳	۰/۳۹	۱۶	۲۸/۵۰	۲۲۸۹	خانه دار
۰/۴۰	۱۶	۱/۰۶	۴۳	۰/۷۳	۵۹	دارای درآمد بدون کار
۷/۲۶	۲۸۸	۶/۵۰	۲۶۴	۶/۸۷	۵۵۲	سایر
۱/۳۱	۵۲	۰/۸۶	۳۵	۱/۰۸	۸۷	اظهار نشده

جدول ۷- جمعیت ۱۰ ساله بیشتر نقاط روستایی شهرستان برنج بخش و وضع فعالیت، بیکاری و بیکاری (زنانه)

زن		مرد		مرد و زن		وضع فعالیت
درصد	تعداد	درصد	تعداد	درصد	تعداد	
۱۰۰/۰۰	۱۴۳۳	۱۰۰/۰۰	۱۴۱۹	۱۰۰/۰۰	۲۸۵۲	بخش کلبافت
۱۵/۷۰	۲۲۵	۶۲/۸۶	۸۹۲	۳۹/۱۷	۱۱۱۷	شاغل
۴/۱۲	۵۹	۱۱/۰۶	۱۵۷	۷/۵۷	۲۱۶	بیکار / جویای کار /
۱۲/۰۰	۱۷۲	۱۹/۱۰	۲۷۱	۱۵/۵۳	۴۴۳	محصل
۵۵/۶۲	۷۹۷	۰/۴۹	۷	۲۸/۱۹	۸۰۴	خانه دار
۲/۲۳	۳۲	۱/۳۴	۱۹	۱/۷۹	۵۱	دارای درآمد بدون کار
۹/۹۸	۱۴۳	۴/۸۶	۶۹	۷/۴۳	۲۱۲	سایر
۰/۳۵	۵	۰/۲۸	۴	۰/۳۲	۹	اظهار نشده
۱۰۰/۰۰	۳۱۳۰	۱۰۰/۰۰	۳۱۴۹	۱۰۰/۰۰	۶۲۷۹	بخش ماهان
۹/۸۱	۳۰۷	۶۰/۱۵	۱۸۹۴	۳۵/۰۵	۲۲۰۱	شاغل
۴/۴۴	۱۳۹	۷/۱۱	۲۲۴	۵/۷۸	۳۶۳	بیکار / جویای کار /
۲۱/۱۲	۶۶۱	۲۶/۱۷	۸۲۴	۲۳/۶۵	۱۴۸۵	محصل
۵۶/۵۸	۱۷۷۱	۰/۵۱	۱۶	۲۸/۴۶	۱۷۸۷	خانه دار
۰/۵۴	۱۷	۱/۷۵	۵۵	۱/۱۵	۷۲	دارای درآمد بدون کار
۶/۸۷	۲۱۵	۳/۸۱	۱۲۰	۵/۳۴	۳۳۵	سایر
۰/۶۴	۲۰	۰/۵۱	۱۶	۰/۵۷	۳۶	اظهار نشده
۱۰۰/۰۰	۲۱۴۴۰	۱۰۰/۰۰	۲۲۹۴۹	۱۰۰/۰۰	۴۴۳۸۹	بخش مرکزی
۸/۲۶	۱۷۷۲	۶۶/۳۵	۱۵۲۲۷	۳۸/۳۰	۱۶۹۹۹	شاغل
۲/۲۸	۴۸۹	۴/۹۲	۱۱۲۹	۲/۶۵	۱۶۱۸	بیکار / جویای کار /
۱۶/۸۷	۳۶۱۷	۱۹/۷۰	۴۵۲۰	۱۸/۳۳	۸۱۳۷	محصل
۶۱/۵۲	۱۳۱۸۹	۰/۴۲	۹۶	۲۹/۹۳	۱۳۲۸۵	خانه دار
۲/۱۰	۴۵۱	۲/۹۱	۶۶۷	۲/۵۲	۱۱۱۸	دارای درآمد بدون کار
۸/۰۶	۱۷۲۹	۵/۲۸	۱۲۱۱	۶/۶۲	۲۹۴۰	سایر
۰/۹۰	۱۹۳	۰/۴۳	۹۹	۰/۶۶	۲۹۲	اظهار نشده

نقشه تقسیمات کشوری جمهوری اسلامی ایران به تفکیک استان ۱۳۶۵




نقشه شهرستان کرمان به تفکیک بخش و دهستان

سرشماری عمومی همراه سال ۱۳۶۵



- مرز کشور
- حدود شهرستان
- حدود بخش
- حدود دهستان
- مرکز شهرستان
- نقطه شهری
- مرکز بخش (نقطه شهری)
- مرکز بخش (نقطه دهستانی با جمعیت سه تا ده هزار نفر)
- مرکز بخش (نقطه دهستانی با جمعیت کمتر از سه هزار نفر)
- آبادی دارای جمعیت بیشتر از یک هزار نفر

بخش کهنک
در تقسیمات کشوری
۱۳۶۵
۲۰۰۰ نفر



نقشه ششادکوه و دشتستان در زمان افشاریان

شاه افشاری در سال ۱۳۶۸

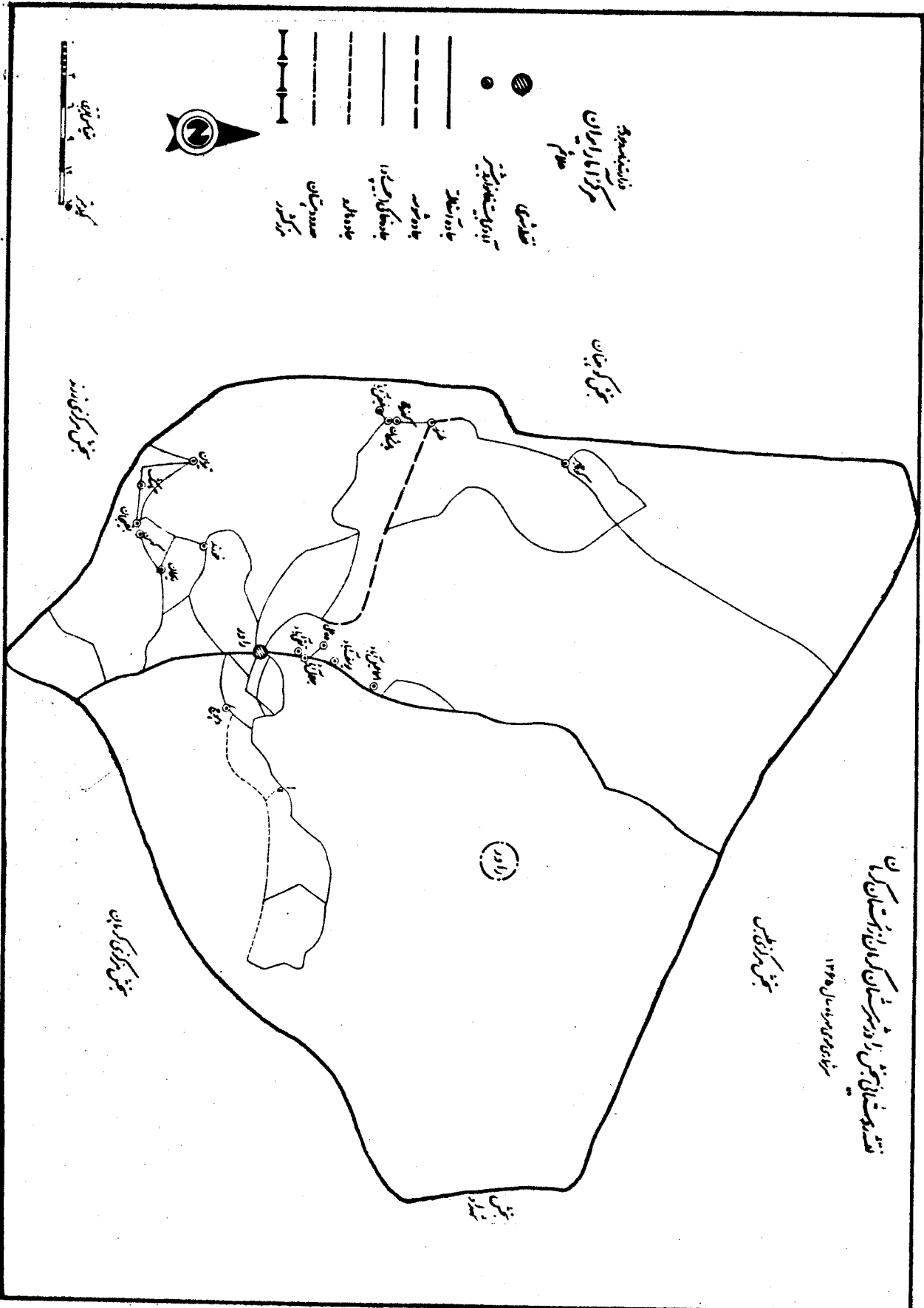
بخش کرمانشاه

بخش

بخش کرمانشاه

بخش کرمانشاه

بخش کرمانشاه

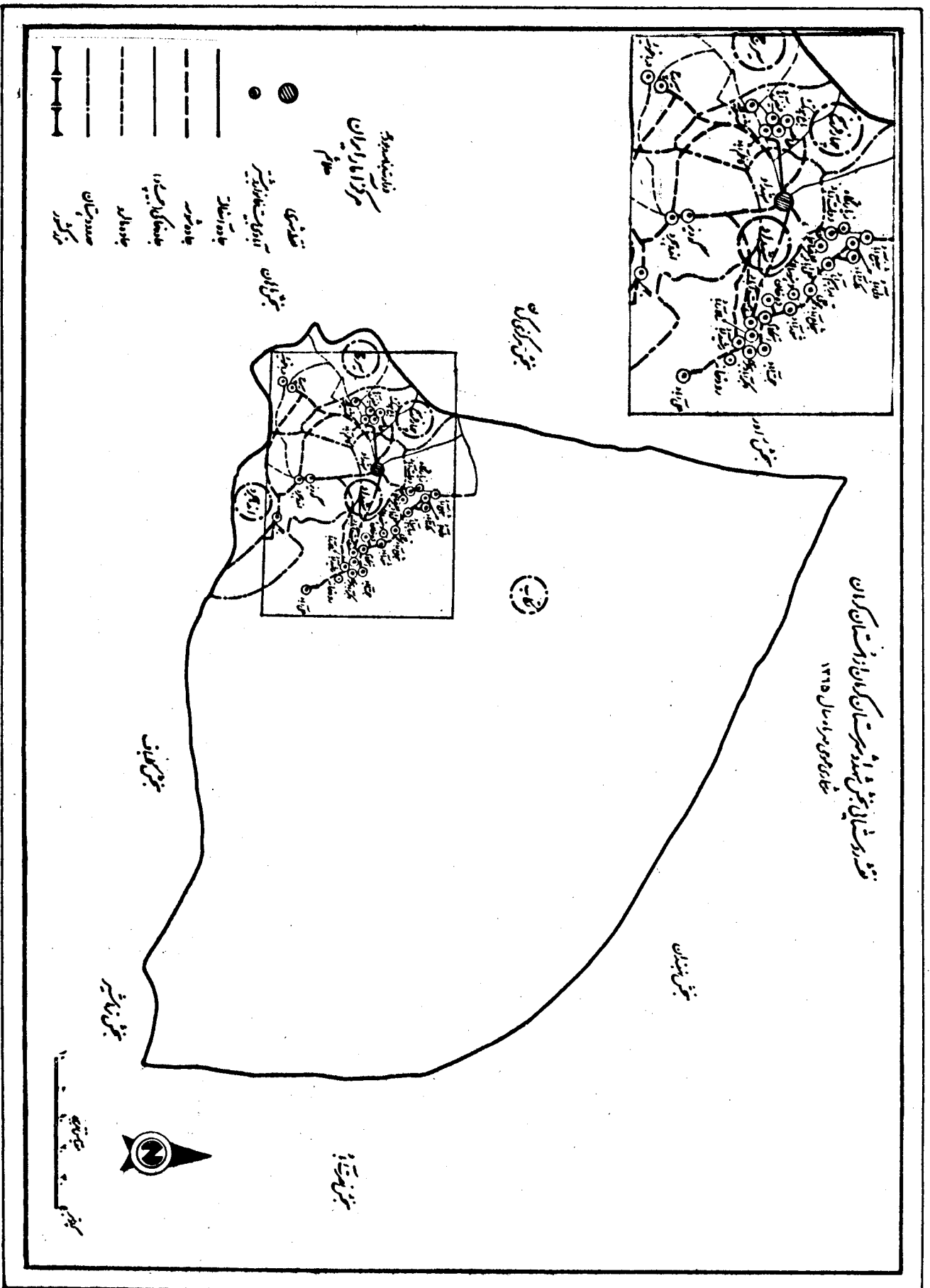


دشتستان
شادکوه

- دشتستان
- شادکوه
- دشتستان
- - - شادکوه
- دشتستان
- - -●- شادکوه
- دشتستان
- - -●- شادکوه



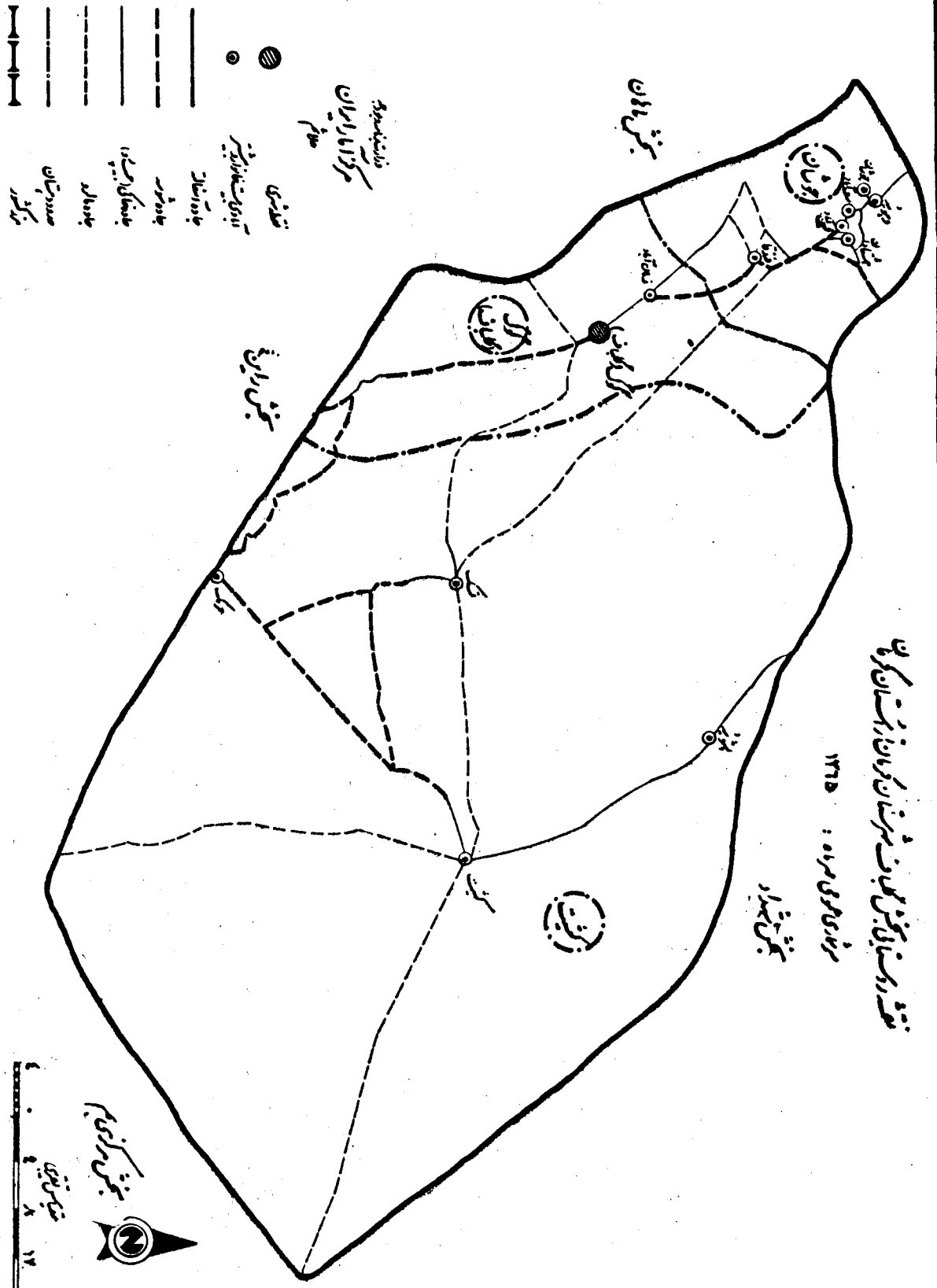
مقیاس
کلیتر



نقشه روستاهای بخش کلباف شهرستان کرمان استان کرمان

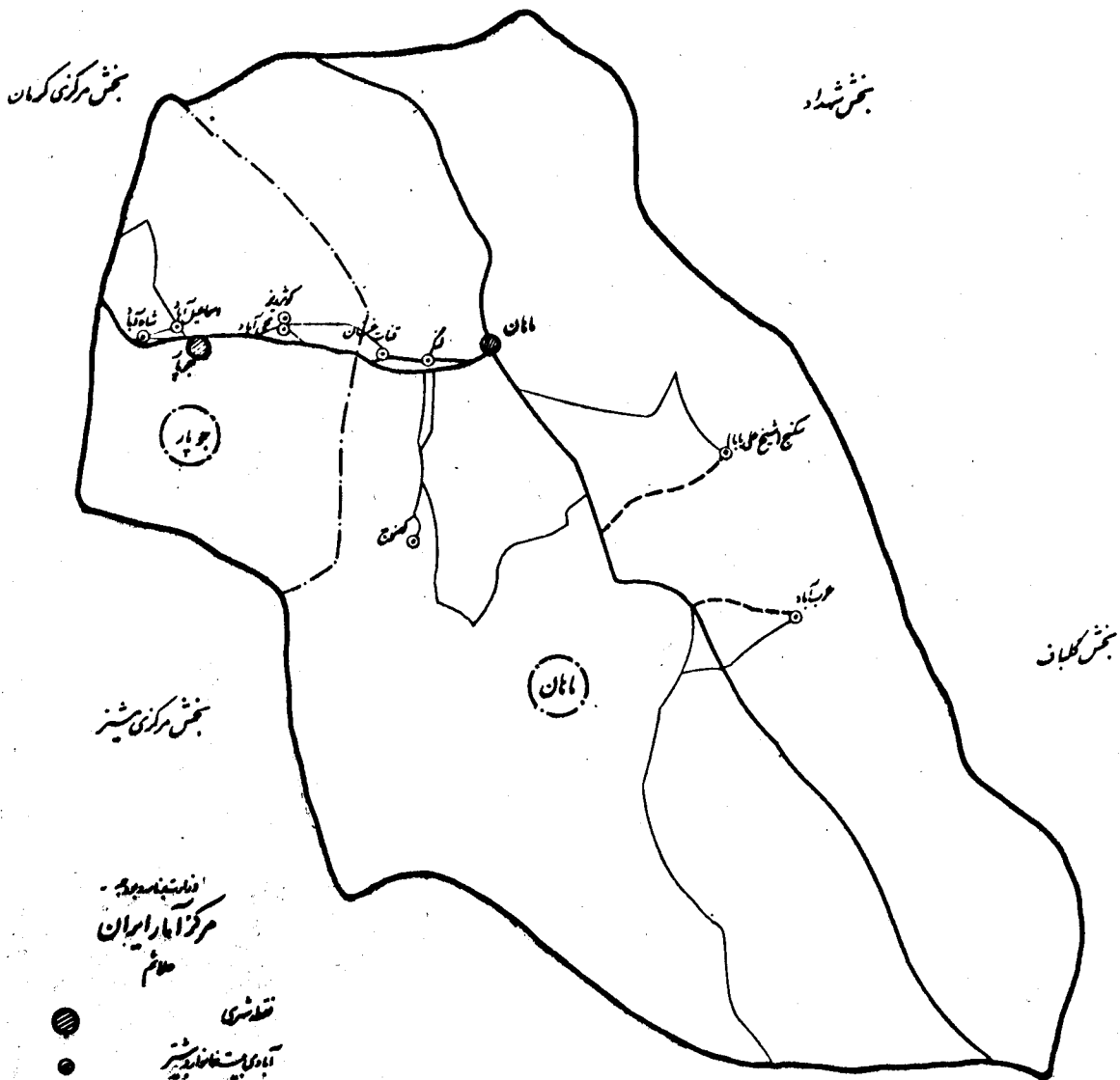
شماره سری ۳۳۵

بخش کلباف



نقشه روستاهای بخش مابان شهرستان کرمان از استان کرمان

شماره عمومی مهرماه سال ۱۳۶۵

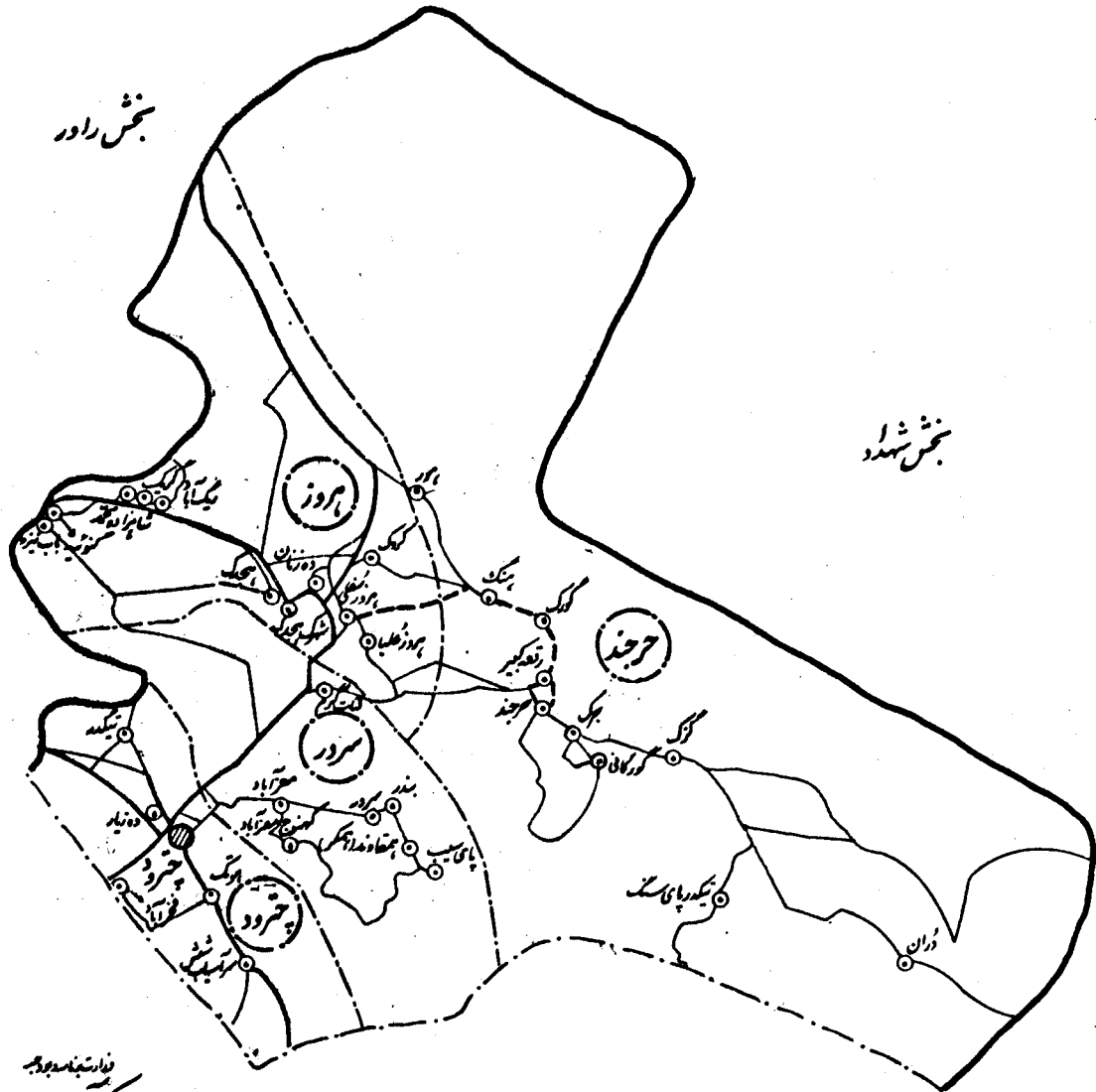


دفتر شهرداری
مركز آباد ايران
طرح

- قهوه‌سری
- آبادی غیر قابل سنجش
- جاده آسفالت
- - - جاده خاکی
- جاده خاکی با پیاده‌رو
- جاده دانه
- جاده دستان
- مرکز شهر




نقشه روستایی بخش مرکزی شهرستان کرمان از اُستان کرمان (دهستانهای جند-هر روز-سرور و چترود)
 سرشای عمومی هر ماه سال ۱۳۶۵



فراشنامه بود
 مرکز آمار ایران
 علام

- نقشه‌نگاری
- آبادی مستقیم‌ترین
- جاده آسفالت
- - - - جاده شوره
- جاده خاکی (جست‌و)
- - - - جاده دال
- حدود دهستان
- — — — — مرکز کشور



خصوصیات اجتماعی - اقتصادی آبادیہاں دارای سکندھرستان کرمان

نمبره ردیف آبادی	آبادی	نوع راه آبادی (کد)	تعداد خانوار	کل جمعیت	جمعیت عساکر بیشتر	جمعیت باسواد	جمعیت شامل	فعالیت کشاورزی						
								زراعت	باغداری	دامداری دامپروری	پرورش طیور	پرورش کرم ابریشم	پرورش زنبوسل	
۱	۲	۳	۴	۵	۶	۷	۸	۹	۱۰	۱۱	۱۲	۱۳	۱۴	۱۵
	بخشرا اور		۱۶۴۲	۷۶۰۵	۵۹۹۱	۲۲۱۷	۲۰۸۲	۶۲	۵۴	۶۳	۲	۰	۱	
	دهستان اور		۱۶۴۲	۷۶۰۵	۵۹۹۱	۲۲۱۷	۲۰۸۲	۶۲	۵۴	۶۳	۲	۰	۱	
۱	ابانچيرو	۱۱۱۱۳۷	۱	۹	۸	۱	۲	*	*	*	*	*	*	
۲	ابدر جهان	۱۱۱۱۳۸	۲	۶۱	۵۱	۱۷	۳۷	*	*	*	*	*	*	
۳	ابکورو	۱۱۱۱۳۹	۲	۳	۲	۰	۱	*	*	*	*	*	*	
۴	امداد آباد	۱۱۱۱۴۰	۲	۱	۱	۰	۱	*	*	*	*	*	*	
۵	اسماعيل آباد	۱۱۱۱۴۱	۱	۸۶	۶۵	۲۴	۳۷	*	*	*	*	*	*	
۶	افکرو شيه	۱۱۱۱۴۲	۲	۲	۲	۰	۱	*	*	*	*	*	*	
۷	الله آباد	۱۱۱۱۳۰	۳	۱۳	۹	۱	۴	*	*	*	*	*	*	
۸	بيابانگرو شيه	۱۱۱۱۴۳	۴	۶	۵	۰	۱	*	*	*	*	*	*	
۹	بينيجان	۱۱۱۱۴۵	۳	۱۸۲	۱۵۲	۸۲	۴۴	*	*	*	*	*	*	
۱۰	شاج آباد	۱۱۱۱۲۹	۳	۱۶	۱۵	۸	۷	*	*	*	*	*	*	
۱۱	شاشک	۱۱۱۱۴۹	۳	۷۶	۲۳۲	۱۳۲	۶۷	*	*	*	*	*	*	
۱۲	تقی آباد	۱۱۱۱۲۸	۲	۸۱	۳۲۷	۱۹۲	۱۱۳	*	*	*	*	*	*	
۱۳	تلمبه صدوقی	۱۱۱۱۵۲	۱	۲	۲	۰	۱	*	*	*	*	*	*	
۱۴	توتک	۱۱۱۱۵۳	۴	۹	۷	۱	۲	*	*	*	*	*	*	
۱۵	تير ان	۱۱۱۱۵۴	۳	۲۴	۷۱	۲۳	۲۵	*	*	*	*	*	*	
۱۶	تيددر	۱۱۱۱۵۶	۳	۲۷	۲۲	۱۰	۸	*	*	*	*	*	*	
۱۷	جلان آباد	۱۱۱۱۲۷	۳	۴۷۰	۳۵۶	۱۹۵	۱۳۹	*	*	*	*	*	*	
۱۸	چاهو شيه	۱۱۱۱۵۷	۲	۴	۴	۱	۳	*	*	*	*	*	*	
۱۹	چناروييه	۱۱۱۱۵۹	۳	۱۲	۹	۶	۲	*	*	*	*	*	*	
۲۰	چونکوييه	۱۱۱۱۶۰	۳	۱۳	۱۰	۷	۳	*	*	*	*	*	*	
۲۱	خالق آباد	۱۱۱۱۳۲	۲	۷۹	۶۶	۴۰	۲۸	*	*	*	*	*	*	
۲۲	خودر اهن	۱۱۱۱۶۲	۳	۱۱	۵۲	۲۱	۲۲	*	*	*	*	*	*	
۲۳	خور بند	۱۱۱۱۶۲	۳	۱۶۲	۵۸۸	۳۰۰	۱۶۴	*	*	*	*	*	*	
۲۴	در ازو شيه	۱۱۱۱۶۵	۳	۲۱	۱۶	۱۳	۵	*	*	*	*	*	*	
۲۵	درزارچ	۱۱۱۱۶۶	۴	۷	۶	۰	۱	*	*	*	*	*	*	
۲۶	درشورپالا	۱۱۱۱۶۷	۳	۴	۴	۲	۱	*	*	*	*	*	*	
۲۷	دره فوزی	۱۱۱۱۷۰	۴	۲	۲	۰	۲	*	*	*	*	*	*	
۲۸	ده پايين	۱۱۱۱۷۱	۳	۵۲	۴۴	۱۸	۲۴	*	*	*	*	*	*	
۲۹	ده زازو شيه	۱۱۱۱۷۲	۴	۴	۳	۱	۱	*	*	*	*	*	*	
۳۰	ده شيب	۱۱۱۱۳۱	۲	۱۹	۹۰	۴۲	۴۵	*	*	*	*	*	*	
۳۱	ده علي	۱۱۱۱۷۵	۲	۱۳۱	۴۷۸	۲۵۰	۱۹۸	*	*	*	*	*	*	
۳۲	ده ممظفي	۱۱۱۱۷۷	۴	۶	۴	۰	۲	*	*	*	*	*	*	
۳۳	ده ميان	۱۱۱۱۷۸	۳	۱۰	۹	۱	۵	*	*	*	*	*	*	
۳۴	دهتوشيه	۱۱۱۱۷۹	۳	۸	۶	۲	۱	*	*	*	*	*	*	
۳۵	دهوج	۱۱۱۱۳۴	۲	۱۵۸	۱۲۸	۷۴	۵۹	*	*	*	*	*	*	
۳۶	ديمشکان	۱۱۱۱۸۰	۳	۶۵	۲۶۸	۱۲۶	۶۲	*	*	*	*	*	*	
۳۷	ربيع کهن	۱۱۱۱۸۲	۳	۱۱	۱۰	۷	۳	*	*	*	*	*	*	
۳۸	رويامو	۱۱۱۱۸۲	۳	۱۰	۷	۲	۲	*	*	*	*	*	*	
۳۹	ريجان	۱۱۱۱۸۴	۳	۷۱	۲۲۲	۱۱۳	۱۳۷	*	*	*	*	*	*	
۴۰	سرمور	۱۱۱۱۸۸	۲	۴	۲۱	۱۳	۴	*	*	*	*	*	*	
۴۱	سعید آباد	۱۱۱۱۸۹	۳	۲۲	۱۵	۱۰	۳	*	*	*	*	*	*	
۴۲	سيته کوييه	۱۱۱۱۹۰	۳	۱۸	۶۵	۳۸	۱۶	*	*	*	*	*	*	
۴۳	شمشير آباد	۱۱۱۱۹۲	۳	۳۶	۲۶	۸	۷	*	*	*	*	*	*	
۴۴	شوروشيه	۱۱۱۱۹۲	۳	۵۱	۳۹	۲۶	۸	*	*	*	*	*	*	
۴۵	ظرن	۱۱۱۱۹۴	۲	۱۴۰	۴۷۹	۲۸۹	۱۶۸	*	*	*	*	*	*	

کد نوع راه آبادی: ۱ جاده اسفالت، ۲ جاده شوسه، ۳ جاده خاکی، ۴ مارو، ۵ سایر (از جمله راه آهن، باره آبی، ۵، نا مشخص ۶

تعداد گاو و گوساله	تعداد گوسفند بزرگ	تغییرگاه بین آلات کشاورزی	فروشگاه تعاونی	دستری به سید تقی میری در آبادی	مغفون	دستری به روزنامه محمودآبادی	صندوق پست	بیمار و دامی روستایی	دانشگاه پستین دانشگاهی	پزشک	خانه بهداشت	مرکز بهداشتی درمانی	حمام	آموزش و تفریح کودکان	مدرسه راهنمایی	دبستان	برف	آب لوله کشی	پایگاه خدمات بنج	مرکز خدمات روستایی	دفتر جهاد سازندگی	شورای اسلامی روستایی	امکن مذهبی مسلمانان	میخ مذهبی مسلمانان	شماره ردیف آبادی
۴۲	۴۱	۴۰	۳۹	۳۸	۳۷	۳۶	۳۵	۳۴	۳۳	۳۲	۳۱	۳۰	۲۹	۲۸	۲۷	۲۶	۲۵	۲۴	۲۳	۲۲	۲۱	۲۰	۱۹	۱۸	۱۷
۱۰۵۲	۱۴۸۸۰	۰	۱۱	۱۲	۰	۰	۵	۵	۰	۲	۴	۶	۲۶	۱۲	۱	۲۲	۲۸	۱۲	۱	۰	۰	۲۱	۳۰	۴	
۱۰۵۲	۱۴۸۸۰	۰	۱۱	۱۲	۰	۰	۵	۵	۰	۲	۴	۶	۲۶	۱۲	۱	۲۲	۲۸	۱۲	۱	۰	۰	۲۱	۳۰	۴	
۲	۲۰												*	*							*			۱	
۵	۵۰۰												*	*										۲	
۰	۵																							۳	
۰	۵																							۴	
۱۵	۱۲۰		*										*	*								*	*	۵	
۰	۱۰																							۶	
۴	۳۶																							۷	
۰	۵۱																							۸	
۴۰	۶۰۵	*	*						*				*	*								*	*	۹	
۸	۷۲												*	*								*	*	۱۰	
۱۰۰	۱۰۵۰	*	*				*		*			*	*	*								*	*	۱۱	
۵۰	۲۵۰	*	*										*	*								*	*	۱۲	
۲	۱۰																							۱۳	
۰	۵۴																							۱۴	
۱۰	۴۰۰		*										*	*								*	*	۱۵	
۱	۴۰																					*	*	۱۶	
۵۰	۲۵۰	*	*										*	*								*	*	۱۷	
۱۰	۴۰۰												*	*								*	*	۱۸	
۱	۴												*	*								*	*	۱۹	
۲	۳۰												*	*								*	*	۲۰	
۱۵	۵۰												*	*								*	*	۲۱	
۵	۱۰۰												*	*								*	*	۲۲	
۱۵۰	۲۰۰۰	*	*				*		*			*	*	*								*	*	۲۳	
۰	۰												*	*								*	*	۲۴	
۴	۶۰												*	*								*	*	۲۵	
۰	۳												*	*								*	*	۲۶	
۰	۱۰۸												*	*								*	*	۲۷	
۲۰	۲۲۰												*	*								*	*	۲۸	
۰	۳												*	*								*	*	۲۹	
۵۰	۶۲۵												*	*								*	*	۳۰	
۵۰	۲۰۰	*	*								*	*	*	*								*	*	۳۱	
۴	۲۲										*	*	*	*								*	*	۳۲	
۴	۵۸										*	*	*	*								*	*	۳۳	
۲	۳۸										*	*	*	*								*	*	۳۴	
۱۰۰	۱۱۰۰										*	*	*	*								*	*	۳۵	
۱۰	۲۰۰	*	*				*	*	*	*	*	*	*	*								*	*	۳۶	
۰	۱۰										*	*	*	*								*	*	۳۷	
۱	۳۰										*	*	*	*								*	*	۳۸	
۵۰	۸۰۰	*	*								*	*	*	*								*	*	۳۹	
۱۰	۱۴۰										*	*	*	*								*	*	۴۰	
۰	۳۰										*	*	*	*								*	*	۴۱	
۱	۷۰										*	*	*	*								*	*	۴۲	
۱۳	۴۰۰										*	*	*	*								*	*	۴۳	
۰	۳۰										*	*	*	*								*	*	۴۴	
۲۰	۶۲۰	*	*					*	*	*	*	*	*	*								*	*	۴۵	

خصوصیات اجتماعی - اقتصادی آبادیهای دارآمی سکنه شهرستان کرمان

شماره ردیف آبادی	آبادی	کده آبادی	نوع راه آبادی (کده)	تعداد خانوار	کل جمعیت	جمعیت عمال بیشتر	جمعیت باسواد	جمعیت شغل	فعالیت کشاورزی						
									زراعت	باغداری	دامداری دامچرایی	پرورش طیور	پرورش گاو ابریشم	پرورش بز و گوسفند	پرورش ماهی
۱	۲	۳	۴	۵	۶	۷	۸	۹	۱۰	۱۱	۱۲	۱۳	۱۴	۱۵	۱۶
۴۶	علی آباد	۱۱۱۲۳۲	۲	۲	۹	۹	۲	۲	*	*	*	*	*	*	*
۴۷	علی آباد کوه نمک	۱۱۱۱۹۸	۲	۹	۴۸	۲۸	۲۰	۱۲	*	*	*	*	*	*	*
۴۸	فتح آباد	۱۱۱۲۰۰	۲	۱	۷	۷	۴	۲	*	*	*	*	*	*	*
۴۹	فتح آباد	۱۱۱۱۹۹	۲	۱	۵	۲	۲	۲	*	*	*	*	*	*	*
۵۰	فیض آباد	۱۱۱۲۰۲	۲	۲۸۰	۱۲۸۱	۱۱۰۵	۲۴۰	۲۷۵	*	*	*	*	*	*	*
۵۱	کنگویی	۱۱۱۲۰۴	۲	۵	۱۸	۱۵	۴	۵	*	*	*	*	*	*	*
۵۲	کوه چهر	۱۱۱۲۰۵	۲	۷۸	۲۷۶	۲۸۱	۱۶۲	۹۴	*	*	*	*	*	*	*
۵۳	کهن	۱۱۱۲۰۶	۲	۲۲	۸۷	۶۹	۳۰	۲۲	*	*	*	*	*	*	*
۵۴	کهنوج	۱۱۱۲۰۷	۲	۸۶	۴۵۹	۲۳۷	۲۱۷	۹۷	*	*	*	*	*	*	*
۵۵	گوددهتو	۱۱۱۲۰۹	۲	۱	۲	۲	۰	۱	*	*	*	*	*	*	*
۵۶	محمد آباد	۱۱۱۲۱۱	۲	۲	۵	۲	۰	۲	*	*	*	*	*	*	*
۵۷	مزرعه علی آباد	۱۱۱۲۱۳	۲	۲	۱۰	۱۰	۵	۷	*	*	*	*	*	*	*
۵۸	مقیم آباد	۱۱۱۲۱۷	۲	۲	۱۵	۱۴	۲	۷	*	*	*	*	*	*	*
۵۹	مکی	۱۱۱۲۱۸	۲	۱۲	۶۷	۴۸	۵	۳۱	*	*	*	*	*	*	*
۶۰	مهدی آباد	۱۱۱۲۲۶	۲	۱	۶	۴	۰	۱	*	*	*	*	*	*	*
۶۱	نجد آباد	۱۱۱۲۲۱	۲	۱	۴	۴	۰	۲	*	*	*	*	*	*	*
۶۲	نصرت آباد	۱۱۱۲۲۳	۲	۱	۴	۴	۲	۲	*	*	*	*	*	*	*
۶۳	نوروز آباد	۱۱۱۲۲۴	۲	۲	۴۱	۲۱	۳	۵	*	*	*	*	*	*	*
۶۴	یوسف آباد	۱۱۱۲۲۵	۳	۳۴	۱۱۰	۸۵	۲۳	۴۶	*	*	*	*	*	*	*
بخش شهداد															
دهستان اندهجرد															
۱	اندوهجرد	۱۱۱۲۲۲	۲	۵۲۶	۲۸۲۱	۲۳۵۹	۴۳۴۸	۳۰۲۱	۷۵	۵۲	۲۹	۹	۰	۳	۰
۲	بایبائل	۱۱۱۲۲۴	۲	۱	۸	۶	۳	۲	*	*	*	*	*	*	*
۳	پیرغیبچال	۱۱۱۲۲۵	۲	۱۲	۷۰	۶۵	۲۵	۱۷	*	*	*	*	*	*	*
۴	چهر	۱۱۱۲۲۹	۲	۳۸	۴۲۸	۳۱۷	۱۱۸	۱۱۴	*	*	*	*	*	*	*
۵	دهنو	۱۱۱۲۳۰	۲	۱	۲	۲	۰	۱	*	*	*	*	*	*	*
۶	زوار	۱۱۱۲۳۲	۲	۱۷	۶۶	۶۶	۲۹	۲۱	*	*	*	*	*	*	*
۷	سالاریه	۱۱۱۲۳۲	۲	۲	۱۳	۹	۲	۳	*	*	*	*	*	*	*
۸	علی آباد	۱۱۱۲۳۶	۲	۱۷	۹۴	۷۲	۴۱	۲۵	*	*	*	*	*	*	*
۹	کدرود	۱۱۱۲۳۷	۲	۱۲	۵۵	۴۵	۱۲	۲۳	*	*	*	*	*	*	*
۱۰	کهنوج علی میرزا	۱۱۱۲۳۸	۴	۱	۷	۶	۰	۱	*	*	*	*	*	*	*
۱۱	گودیز	۱۱۱۲۴۰	۲	۱۵۰	۷۹۵	۶۳۱	۲۷۹	۲۳۶	*	*	*	*	*	*	*
۱۲	هنز	۱۱۱۲۴۱	۲	۱۹	۱۰۲	۷۲	۲۲	۲۲	*	*	*	*	*	*	*
دهستان تکاب															
۱	ابراهیم آباد	۱۱۱۲۶۲	۱	۴۵	۲۴۲	۱۸۵	۷۶	۵۸	*	*	*	*	*	*	*
۲	استحکام	۱۱۱۲۶۲	۲	۵۵	۲۸۷	۳۱۴	۱۰۷	۶۰	*	*	*	*	*	*	*
۳	اکبر آباد بحری	۱۱۱۲۶۴	۴	۴۰	۱۸۱	۱۲۶	۵۳	۵۸	*	*	*	*	*	*	*
۴	امیر آباد	۱۱۱۲۶۶	۲	۱۸	۹۴	۷۱	۲۹	۱۹	*	*	*	*	*	*	*
۵	حجت آباد	۱۱۱۲۷۱	۲	۲۹	۱۳۹	۹۴	۳۰	۲۴	*	*	*	*	*	*	*
۶	حمین آباد	۱۱۱۲۷۲	۲	۳	۱۵	۱۵	۵	۴	*	*	*	*	*	*	*
۷	حمین آباد غفوری	۱۱۱۲۷۲	۲	۱۲	۴۴	۴۰	۲۶	۱۳	*	*	*	*	*	*	*
۸	حمین آباد مظفری	۱۱۱۲۷۴	۲	۴	۱۹	۱۲	۰	۴	*	*	*	*	*	*	*

کد نوع راه آبادی: ۱. جاده اسفالت، ۲. جاده شوسه، ۳. جاده خاکی، ۴. ماره، ۵. سایر راههای بجا مانده در راههای آسفالته، ۵. نامشخص و

شماره ردیف آدوی	بنج مذبح سلمانان	بنج مذبح سلمانان	شورای اسلامی روستایی	دفتر بهداشت	مرکز خدمات روستایی	پایگاه خدمات بروج	آب لولگی	برنج	دبستان	مدرسه راهنمایی	آموزش و تفریح سرد آذوقه	غام	مرکز بهداشتی درمانی	خانه بهداشت	پزشک	دپارتمان کشیکین دپارتمان	بیمار و ماما روستایی	صندوق پست	دفتر پیروزمند پیروزمند آدوی	معلمین	دفتر پیروزمند پیروزمند آدوی	فروشگاه تعاونی	تعمیرگاه ماشین آلات کشاورزی	تعداد کو سفد ویز	تعداد گاو و گوساله
۱۷	۱۸	۱۹	۲۰	۲۱	۲۲	۲۳	۲۴	۲۵	۲۶	۲۷	۲۸	۲۹	۳۰	۳۱	۳۲	۳۳	۳۴	۳۵	۳۶	۳۷	۳۸	۳۹	۴۰	۴۱	۴۲
۴۶																								۲	۵۶
۴۷																								۵	۱۱۰
۴۸																								۰	۷
۴۹																								۰	۲۶۰
۵۰	*	*	*	*	*	*	*	*	*	*	*	*	*	*	*	*	*	*	*	*	*	*	*	۶۰	۸۰۰
۵۱	*	*	*	*	*	*	*	*	*	*	*	*	*	*	*	*	*	*	*	*	*	*	*	۴	۲۲
۵۲	*	*	*	*	*	*	*	*	*	*	*	*	*	*	*	*	*	*	*	*	*	*	*	۵۰	۲۵۰
۵۳	*	*	*	*	*	*	*	*	*	*	*	*	*	*	*	*	*	*	*	*	*	*	*	۲۰	۱۰۵
۵۴	*	*	*	*	*	*	*	*	*	*	*	*	*	*	*	*	*	*	*	*	*	*	*	۶	۵۰۰
۵۵	*	*	*	*	*	*	*	*	*	*	*	*	*	*	*	*	*	*	*	*	*	*	*	۱۲	۲۰
۵۶	*	*	*	*	*	*	*	*	*	*	*	*	*	*	*	*	*	*	*	*	*	*	*	۳۰	۲
۵۷	*	*	*	*	*	*	*	*	*	*	*	*	*	*	*	*	*	*	*	*	*	*	*	۱	۸۰
۵۸	*	*	*	*	*	*	*	*	*	*	*	*	*	*	*	*	*	*	*	*	*	*	*	۱	۱۲۶
۵۹	*	*	*	*	*	*	*	*	*	*	*	*	*	*	*	*	*	*	*	*	*	*	*	۱۲	۶۰۵
۶۰	*	*	*	*	*	*	*	*	*	*	*	*	*	*	*	*	*	*	*	*	*	*	*	۰	۱۰
۶۱	*	*	*	*	*	*	*	*	*	*	*	*	*	*	*	*	*	*	*	*	*	*	*	۲	۱۲
۶۲	*	*	*	*	*	*	*	*	*	*	*	*	*	*	*	*	*	*	*	*	*	*	*	۲	۲۰
۶۳	*	*	*	*	*	*	*	*	*	*	*	*	*	*	*	*	*	*	*	*	*	*	*	۰	۴
۶۴	*	*	*	*	*	*	*	*	*	*	*	*	*	*	*	*	*	*	*	*	*	*	*	۲۵	۲۵۰
۶۵																								۲۰۷۰	۱۸۱۵۰
۶۶																								۱۰۱۷	۵۹۶۲
۶۷																								۵۰۰	۲۰۴۰
۶۸																								۲	۰
۶۹																								۱۲	۱۸۰
۷۰																								۱۰۰	۷۰۰
۷۱																								۴	۶۰
۷۲																								۵۰	۲۵۰
۷۳																								۲	۱۲
۷۴																								۲۰	۶۰
۷۵																								۰	۰
۷۶																								۳۰۰	۱۲۰۰
۷۷																								۱۷	۲۵۰
۷۸																								۱۱۸۱	۶۵۱۲
۷۹																								۷۵	۱۲۵۰
۸۰																								۷۰	۱۸۰
۸۱																								۵۰	۱۶۰
۸۲																								۳۰	۲۱۵
۸۳																								۶۰	۱۰۰
۸۴																								۴	۴۵
۸۵																								۱۰	۷۰
۸۶																								۰	۰

نصوحیات اجتماعی - اقتصادی آبادیهای دارای سکنه شهرستان کرمان

شماره ردیف آبادی	آبادی	کد آبادی	نوع راه آبادی (کد)	تعداد خانوار	کل جمعیت	جمعیت عساکر بیشتر	جمعیت باسواد	جمعیت شامل	فعالیت کشاورزی						
									زراعت	باغداری	دامداری و دامپروری	پرورش طیور	پرورش گاو ابریشم	پرورش بز و گوسفند	پرورش ماهی
۱	۲	۳	۴	۵	۶	۷	۸	۹	۱۰	۱۱	۱۲	۱۳	۱۴	۱۵	۱۶
۹	دولت آباد	۱۱۱۳۷۵	۲	۴۲	۲۶۵	۱۹۵	۱۱۵	۴۶	*	*	*	*	*		
۱۰	ده خان	۱۱۱۳۷۶	۲	۲۴	۱۵۷	۱۱۴	۷۰	۲۷	*	*	*	*	*		
۱۱	ده هیفت	۱۱۱۳۷۷	۲	۱۷	۱۰۸	۷۸	۲۹	۲۳	*	*	*	*	*		
۱۲	ده نو سالار	۱۱۱۳۷۹	۲	۲۹	۱۹۳	۱۴۰	۶۱	۵۶	*	*	*	*	*		
۱۳	رشید آباد	۱۱۱۳۸۱	۲	۲۸	۱۴۱	۱۰۲	۲۹	۲۸	*	*	*	*	*		
۱۴	رودخانه	۱۱۱۳۸۲	۲	۷۲	۲۸۳	۲۶۸	۵۹	۷۵	*	*	*	*	*		
۱۵	زیار شاه	۱۱۱۳۸۵	۲	۲۱	۱۰۵	۷۷	۳۶	۲۶	*	*	*	*	*		
۱۶	سالار آباد	۱۱۱۳۸۶	۲	۴۷	۲۴۹	۱۸۰	۷۳	۳۶	*	*	*	*	*		
۱۷	شجاع آباد	۱۱۱۳۸۸	۲	۱۱	۷۱	۵۱	۲۴	۱۳	*	*	*	*	*		
۱۸	شجاع آباد محمدقلی	۱۱۱۳۸۹	۲	۲۴	۱۶۸	۱۲۲	۴۳	۳۸	*	*	*	*	*		
۱۹	شفیق آباد	۱۱۱۳۹۰	۱	۲۶	۱۴۵	۱۱۴	۴۱	۳۳	*	*	*	*	*		
۲۰	شور آباد	۱۱۱۳۹۱	۲	۴۷	۱۷۹	۱۳۸	۲۸	۴۸	*	*	*	*	*		
۲۱	شیرین آباد	۱۱۱۳۹۲	۲	۷	۴۰	۳۰	۷	۱۴	*	*	*	*	*		
۲۲	علی آباد	۱۱۱۳۹۵	۲	۶۰	۲۸۱	۲۰۸	۵۱	۶۰	*	*	*	*	*		
۲۳	علی آباد گلبرگ خان	۱۱۱۳۹۷	۲	۲۳	۱۱۵	۷۸	۴۷	۲۳	*	*	*	*	*		
۲۴	کریم آباد	۱۱۱۳۹۸	۲	۱۷	۷۶	۵۶	۳	۱۸	*	*	*	*	*		
۲۵	ملک آباد	۱۱۱۴۰۲	۲	۲۹	۱۲۹	۱۰۵	۴۴	۲۹	*	*	*	*	*		
۲۶	ولی آباد	۱۱۱۴۰۷	۱	۲۱	۱۴۰	۱۰۴	۴۹	۲۹	*	*	*	*	*		
۲۷	هاشم آباد	۱۱۱۴۰۸	۲	۷	۴۵	۳۷	۹	۱۵	*	*	*	*	*		
۲۸	همت آباد	۱۱۱۴۰۹	۲	۷۷	۲۷۶	۲۸۷	۱۱۶	۷۱	*	*	*	*	*		
دهستان چهار فرسخ															
۱	احمد آباد	۱۱۱۴۶۱	۲	۱	۶	۴	۴	۱	*	*	*	*	*		
۲	امامزاده	۱۱۱۴۶۲	۲	۱	۴	۲	۰	۱	*	*	*	*	*		
۳	بلاغ و تک	۱۱۱۴۶۳	۲	۴۱	۱۶۸	۱۴۷	۴۷	۴۰	*	*	*	*	*		
۴	پشته	۱۱۱۴۶۵	۴	۱	۱	۰	۰	۱	*	*	*	*	*		
۵	پوزه کوه	۱۱۱۴۶۶	۲	۶	۳۹	۳۱	۱۴	۸	*	*	*	*	*		
۶	شاج آباد	۱۱۱۴۶۸	۲	۶	۲۳	۲۸	۱۴	۶	*	*	*	*	*		
۷	خالصه	۱۱۱۴۷۱	۲	۴۳	۲۱۲	۱۵۵	۳۴	۴۲	*	*	*	*	*		
۸	رحیم آباد	۱۱۱۴۷۴	۲	۲	۱۰	۹	۵	۳	*	*	*	*	*		
۹	فیض آباد	۱۱۱۴۷۸	۲	۷۰	۲۵۳	۲۶۲	۱۲۷	۷۲	*	*	*	*	*		
۱۰	کاسم آباد	۱۱۱۴۷۹	۲	۲۳	۱۱۴	۹۰	۳۸	۲۷	*	*	*	*	*		
۱۱	کشیتویه	۱۱۱۴۸۰	۲	۲۸	۱۱۷	۸۶	۲۸	۳۷	*	*	*	*	*		
دهستان میرج															
۱	ابن کرم	۱۱۱۵۰۴	۲	۲	۴	۴	۰	۲	*	*	*	*	*		
۲	انجیر اسپیده	۱۱۱۵۰۵	۴	۱	۳	۲	۰	۱	*	*	*	*	*		
۳	بها تل بیادامی	۱۱۱۵۰۸	۴	۱	۸	۷	۰	۱	*	*	*	*	*		
۴	بها زار	۱۱۱۵۰۹	۴	۲	۲۱	۱۹	۵	۳	*	*	*	*	*		
۵	بشنی	۱۱۱۵۱۰	۴	۲	۶	۵	۰	۲	*	*	*	*	*		
۶	پشته کوه	۱۱۱۵۱۲	۴	۲	۱۱	۹	۰	۲	*	*	*	*	*		
۷	پوزه کمر	۱۱۱۵۱۳	۲	۴	۱۶	۱۲	۲	۴	*	*	*	*	*		
۸	چنته آباد	۱۱۱۵۱۵	۲	۲	۱۸	۱۸	۰	۲	*	*	*	*	*		
۹	چنار سوخته	۱۱۱۵۱۸	۲	۱	۸	۸	۲	۱	*	*	*	*	*		
۱۰	حسن آباد	۱۱۱۵۱۹	۲	۱۳	۵۱	۴۰	۱۵	۱۵	*	*	*	*	*		
۱۱	حسن آباد	۱۱۱۵۲۰	۲	۱۰	۵۹	۵۱	۱۶	۱۶	*	*	*	*	*		

کد نوع راه آبادی: ۱ جاده اسفالت، ۲ جاده شوسه، ۳ جاده خاکی، ۴ مارود، ۵ سایر (از نگاه راه آهن و جاده آبی)، ۵ نا مشخص

شماره ردیف آبادی	بلخ مذهبی مسلمانان	امان مذهبی مسلمانان	شورای اسلامی روستایی	دفتر بهداشت اساتذگی	مرکز خدمات روستایی	پایگاه خدمات بچه	آب لوله کشی	برق	دبستان	مدرسه راهنمایی	آموزش تخصصی بود آموزی	حمام	مرکز بهداشتی درمانی	خانه بهداشت	پزشک	دایره سلامت نسیم داپوشنگی	بیمار و مامای روستایی	صندوق پست	دستوری پروژانس بود آموزی	تلفن	دستوری پروژانس بود آموزی	فروشگاه تعاونی	تعمیرگاه پمپ آلات کشاورزی	تعداد گوسفند و بز	تعداد گاو و گوساله	
۱۷	۱۸	۱۹	۲۰	۲۱	۲۲	۲۳	۲۴	۲۵	۲۶	۲۷	۲۸	۲۹	۳۰	۳۱	۳۲	۳۳	۳۴	۳۵	۳۶	۳۷	۳۸	۳۹	۴۰	۴۱	۴۲	
۹	*	*	*					*		*	*	*					*					*		۴۵	۲۵۰	
۱۰	*	*	*					*		*	*	*					*						*		۲۰	۲۴۰
۱۱	*	*	*					*		*	*	*					*						*		۲۰	۲۵۰
۱۲	*	*	*					*		*	*	*					*						*		۶۵	۱۲۰
۱۳	*	*	*					*		*	*	*					*						*		۲۰	۲۰۰
۱۴	*	*	*					*		*	*	*					*						*		۲۰۰	۱۰۰۰
۱۵	*	*	*					*		*	*	*					*						*		۲۰	۶۰
۱۶	*	*	*					*		*	*	*					*						*		۶۰	۲۰۰
۱۷	*	*	*					*		*	*	*					*						*		۱۵	۸۰
۱۸	*	*	*					*		*	*	*					*						*		۵۰	۲۵۰
۱۹	*	*	*					*		*	*	*					*						*		۲۰	۱۰۸
۲۰	*	*	*					*		*	*	*					*						*		۲۰	۸۰
۲۱	*	*	*					*		*	*	*					*						*		۱۰	۶۰
۲۲	*	*	*					*		*	*	*					*						*		۴۰	۴۲۰
۲۳	*	*	*					*		*	*	*					*						*		۴۰	۲۰۰
۲۴	*	*	*					*		*	*	*					*						*		۱۵	۵۰
۲۵	*	*	*					*		*	*	*					*						*		۱۵	۱۲۵
۲۶	*	*	*					*		*	*	*					*						*		۱۲	۷۰
۲۷	*	*	*					*		*	*	*					*						*		۵	۸۰
۲۸	*	*	*					*		*	*	*					*						*		۱۵۰	۴۰۰
۲۹	*	*	*					*		*	*	*					*						*		۲۶۰	۱۲۹۵
۳۰	*	*	*					*		*	*	*					*						*		۴۰	۷۰
۳۱	*	*	*					*		*	*	*					*						*		۰	۰
۳۲	*	*	*					*		*	*	*					*						*		۲۰	۱۰۰
۳۳	*	*	*					*		*	*	*					*						*		۰	۵
۳۴	*	*	*					*		*	*	*					*						*		۰	۴۵
۳۵	*	*	*					*		*	*	*					*						*		۲۰	۱۵
۳۶	*	*	*					*		*	*	*					*						*		۱۰	۶۰
۳۷	*	*	*					*		*	*	*					*						*		۱۵	۰
۳۸	*	*	*					*		*	*	*					*						*		۲۰	۲۰۰
۳۹	*	*	*					*		*	*	*					*						*		۱۵	۲۰۰
۴۰	*	*	*					*		*	*	*					*						*		۶۰	۴۰۰
۴۱	*	*	*					*		*	*	*					*						*		۵۰	۵۰۰
۴۲	*	*	*					*		*	*	*					*						*		۵۹۷	۳۶۶۴
۹																								۲	۱۰	
۱۰																								۱	۲۰	
۱۱																								۱	۱۰۰	
۱۲																								۲	۱۰۰	
۱۳																								۲	۵۰	
۱۴																								۲	۸۰	
۱۵																								۱	۵۰	
۱۶																								۱	۸۰	
۱۷																								۲	۱۰۰	
۱۸																								۲	۶	
۱۹																								۴	۴۰۰	
۲۰																								۱۰	۲۰	

خصوصیات اجتماعی - اقتصادی آبادیهای سکنه شهرستان کرمان

شماره ردیف آبادی	آبادی	کد آبادی	نوع راه آبادی (کد)	تعداد خانوار	کل جمعیت	جمعیت عسالزیر	جمعیت باسواد	جمعیت شغل	فعالیت کشاورزی						
									پرورش ماهی	پرورش زنبورسل	پرورش گاو ابرهیم	پرورش طیور	دامداری دامپروری	باغداری	زراعت
۱	۲	۳	۴	۵	۶	۷	۸	۹	۱۰	۱۱	۱۲	۱۳	۱۴	۱۵	۱۶
۱۲	حمایتی	۱۱۱۵۲۱	۳	۲	۱۰	۶	۰	۲	*	*	*	*	*	*	*
۱۳	دریانگوشیه	۱۱۱۵۲۵	۲	۲۵	۱۴۸	۱۰۶	۲۵	۲۷	*	*	*	*	*	*	*
۱۴	در زهر افتاب	۱۱۱۵۲۶	۲	۲	۶	۶	۰	۲	*	*	*	*	*	*	*
۱۵	در چنار	۱۱۱۵۲۷	۴	۱	۱	۱	۰	۱	*	*	*	*	*	*	*
۱۶	در زوشیه	۱۱۱۵۲۸	۴	۱	۶	۶	۰	۱	*	*	*	*	*	*	*
۱۷	در گلر	۱۱۱۵۲۹	۳	۱	۱۰	۱۰	۰	۵	*	*	*	*	*	*	*
۱۸	ده تمبر	۱۱۱۵۳۰	۲	۱۶	۸۹	۶۵	۲۹	۱۹	*	*	*	*	*	*	*
۱۹	دهته درودی	۱۱۱۵۳۱	۲	۱	۷	۴	۱	۱	*	*	*	*	*	*	*
۲۰	رشتخارزو	۱۱۱۵۳۲	۳	۲	۵	۴	۰	۲	*	*	*	*	*	*	*
۲۱	زار جو بیه	۱۱۱۵۳۵	۲	۳	۱۷	۱۰	۲	۳	*	*	*	*	*	*	*
۲۲	سرتلو	۱۱۱۵۳۷	۲	۸	۳۴	۲۸	۱۱	۱۱	*	*	*	*	*	*	*
۲۳	سندستان	۱۱۱۵۴۱	۲	۶	۳۷	۲۲	۳	۲۱	*	*	*	*	*	*	*
۲۴	سنگه سا	۱۱۱۵۴۲	۴	۲	۱۳	۱۳	۳	۱	*	*	*	*	*	*	*
۲۵	میر	۱۱۱۵۴۳	۳	۴۱۱	۲۱۴۸	۱۶۲۴	۷۷۱	۴۶۴	*	*	*	*	*	*	*
۲۶	قط آباد	۱۱۱۵۴۴	۳	۵	۲۸	۲۱	۱۰	۷	*	*	*	*	*	*	*
۲۷	کاروانسرا	۱۱۱۵۴۸	۲	۴	۳۰	۲۹	۷	۴	*	*	*	*	*	*	*
۲۸	کلکوهی	۱۱۱۵۴۹	۲	۲	۳۱	۱۱	۳	۲	*	*	*	*	*	*	*
۲۹	قری	۱۱۱۵۵۰	۴	۲	۱۰	۸	۰	۲	*	*	*	*	*	*	*
۳۰	مار قیری	۱۱۱۵۵۴	۳	۱	۷	۷	۵	۲	*	*	*	*	*	*	*
۳۱	موهوب	۱۱۱۵۵۵	۴	۱	۸	۵	۰	۱	*	*	*	*	*	*	*
	دهستان شهداد														
۱	کشاران	۱۱۱۶۱۴	۳	۲	۸	۸	۴	۲	*	*	*	*	*	*	*
	بخش ذلیسف														
	دهستان جوشان														
۱	بندر جوشان	۱۱۱۶۵۱	۴	۱	۳	۳	۰	۱	*	*	*	*	*	*	*
۲	بندنو	۱۱۱۶۵۲	۳	۱	۴	۴	۱	۲	*	*	*	*	*	*	*
۳	پارکین	۱۱۱۶۵۴	۳	۴	۲۱	۱۴	۶	۵	*	*	*	*	*	*	*
۴	بیفکوشیه	۱۱۱۶۵۵	۳	۳	۲۴	۲۱	۱۰	۶	*	*	*	*	*	*	*
۵	جوشان	۱۱۱۶۵۷	۳	۲۷۰	۱۴۲۱	۱۰۹۱	۵۹۷	۳۶۸	*	*	*	*	*	*	*
۶	ده قلی	۱۱۱۶۵۸	۳	۱	۵	۵	۱	۲	*	*	*	*	*	*	*
۷	ده بیبه	۱۱۱۶۵۹	۳	۲۲	۱۶۶	۱۲۵	۵۳	۳۷	*	*	*	*	*	*	*
۸	زایبده رود	۱۱۱۶۶۰	۳	۱۲	۴۷	۳۵	۸	۱۳	*	*	*	*	*	*	*
۹	سعد آباد	۱۱۱۶۶۱	۳	۴۴	۱۹۵	۱۵۴	۷۹	۳۵	*	*	*	*	*	*	*
۱۰	سندقا	۱۱۱۶۶۲	۳	۴۳	۲۲۰	۱۷۱	۹۳	۵۵	*	*	*	*	*	*	*
۱۱	کشاری	۱۱۱۶۶۳	۴	۱	۵	۵	۲	۱	*	*	*	*	*	*	*
۱۲	مدمن آباد	۱۱۱۶۶۹	۳	۲۲	۱۴۴	۱۰۲	۳۷	۲۱	*	*	*	*	*	*	*
۱۳	هشتادان	۱۱۱۶۷۱	۳	۸۲	۴۰۲	۲۹۲	۱۳۲	۹۴	*	*	*	*	*	*	*
	دهستان کشریت														
۱	پشویه	۱۱۱۷۰۱	۲	۴۳	۱۸۴	۱۴۶	۴۷	۵۶	*	*	*	*	*	*	*
۲	حر مکه	۱۱۱۷۰۲	۲	۸۵	۳۸۳	۲۷۲	۶۱	۱۱۰	*	*	*	*	*	*	*
۳	ده حسنعلی	۱۱۱۷۰۵	۳	۵	۲۳	۱۸	۰	۹	*	*	*	*	*	*	*
۴	علی آباد	۱۱۱۷۰۷	۳	۴	۱۵	۹	۰	۵	*	*	*	*	*	*	*

کد نوع راه آبادی: ۱ جاده اسفالت، ۲ جاده شوسه، ۳ جاده خاکی، ۴ ماره، ۵ سایر راهها، ۶ راه آهن، ۷ پارک آبی، ۸ ناخس، ۹

شماره ردیف آبادی	بنف نذبی سلمانان	بنف نذبی سلمانان	امکن نذبی سلمانان	شورای اسلامی روستایی	دفتر جهاد سازندگی	مرکز خدمات روستایی	پایگاه بهداشت پنج	آب لوله کشی	برق	دبستان	درصد راه بنیادی	انور یا صنعت مواد آموزشی	حمام	مرکز بهداشتی درمانی	خانه بهداشت	پزشک	دپارتمان پیشین در پزشکی	بیمار و ماما روستایی	صندوق پست	دسترس به روزنامه مجله و کتاب	تلفن	دسترس به وسیله نقلیه عمومی روستایی	فروشگاه تعاونی	تعمیرگاه ماشین آلات در روستا	تعداد کوکس خنک و بزرگ	تعداد گاو و گاو کوساله
۱۷	۱۸	۱۹	۲۰	۲۱	۲۲	۲۳	۲۴	۲۵	۲۶	۲۷	۲۸	۲۹	۳۰	۳۱	۳۲	۳۳	۳۴	۳۵	۳۶	۳۷	۳۸	۳۹	۴۰	۴۱	۴۲	
۱۲																									۱	
۱۳																									۲	
۱۴																									۰	
۱۵																									۰	
۱۶																									۲	
۱۷																									۲	
۱۸			*					*																۲۰	۲۰	
۱۹																								۱	۲	
۲۰																								۲	۲	
۲۱																								۵	۵	
۲۲			*					*																۵	۵	
۲۳																								۵	۵	
۲۴			*					*																۴	۵۰۰	
۲۵			*					*																۲۰۰۰	۵۰۰	
۲۶			*					*																۲۰	۵	
۲۷																								۴	۴	
۲۸																								۰	۰	
۲۹																								۲	۲	
۳۰			*					*																۲	۲	
۳۱																								۱۵	۱۵	
۳۲																								۱۵	۱۵	
۳۳																								۱۵	۱۵	
۳۴																								۱۵	۱۵	
۳۵																								۱۵	۱۵	
۳۶																								۱۵	۱۵	
۳۷																								۱۵	۱۵	
۳۸																								۱۵	۱۵	
۳۹																								۱۵	۱۵	
۴۰																								۱۵	۱۵	
۴۱																								۱۵	۱۵	
۴۲																								۱۵	۱۵	
۴۳																								۱۵	۱۵	
۴۴																								۱۵	۱۵	
۴۵																								۱۵	۱۵	
۴۶																								۱۵	۱۵	
۴۷																								۱۵	۱۵	
۴۸																								۱۵	۱۵	
۴۹																								۱۵	۱۵	
۵۰																								۱۵	۱۵	
۵۱																								۱۵	۱۵	
۵۲																								۱۵	۱۵	
۵۳																								۱۵	۱۵	
۵۴																								۱۵	۱۵	
۵۵																								۱۵	۱۵	
۵۶																								۱۵	۱۵	
۵۷																								۱۵	۱۵	
۵۸																								۱۵	۱۵	
۵۹																								۱۵	۱۵	
۶۰																								۱۵	۱۵	
۶۱																								۱۵	۱۵	
۶۲																								۱۵	۱۵	
۶۳																								۱۵	۱۵	
۶۴																								۱۵	۱۵	
۶۵																								۱۵	۱۵	
۶۶																								۱۵	۱۵	
۶۷																								۱۵	۱۵	
۶۸																								۱۵	۱۵	
۶۹																								۱۵	۱۵	
۷۰																								۱۵	۱۵	
۷۱																								۱۵	۱۵	
۷۲																								۱۵	۱۵	
۷۳																								۱۵	۱۵	
۷۴																								۱۵	۱۵	
۷۵																								۱۵	۱۵	
۷۶																								۱۵	۱۵	
۷۷																								۱۵	۱۵	
۷۸																								۱۵	۱۵	
۷۹																								۱۵	۱۵	
۸۰																								۱۵	۱۵	
۸۱																								۱۵	۱۵	
۸۲																								۱۵	۱۵	
۸۳																								۱۵	۱۵	
۸۴																								۱۵	۱۵	
۸۵																								۱۵	۱۵	
۸۶																								۱۵	۱۵	
۸۷																								۱۵	۱۵	
۸۸																								۱۵	۱۵	
۸۹																								۱۵	۱۵	
۹۰																								۱۵	۱۵	
۹۱																								۱۵	۱۵	
۹۲																								۱۵	۱۵	
۹۳																								۱۵	۱۵	
۹۴																								۱۵	۱۵	
۹۵																								۱۵	۱۵	
۹۶																								۱۵	۱۵	
۹۷																								۱۵	۱۵	
۹۸																								۱۵	۱۵	
۹۹																								۱۵	۱۵	
۱۰۰																								۱۵	۱۵	

خصوصیات اجتماعی - اقتصادی آبادیهائی دارای سکنه شهرستان کرمان

شماره ردیف آبادی	آبادی	کده آبادی	نوع راه آبادی (کده)	تعداد خانوار	کل جمعیت	جمعیت عساکر و اشراف	جمعیت باسواد	جمعیت نائل	فعالیت عمده کسب و درزی							
									۱۰	۱۱	۱۲	۱۳	۱۴	۱۵	۱۶	
۵	کشیت	۱۱۱۷۰۹	۲	۱۵۵	۷۲۵	۵۲۸	۱۶۶	۱۵۱	*	*	*	*	*	*	*	*
۶	شمک	۱۱۱۷۱۲	۲	۵۸	۲۵۱	۱۸۸	۲۸	۹۵	*	*	*	*	*	*	*	*
۷	یوسف آباد	۱۱۱۷۱۴	۲	۵	۱۶	۱۴	۰	۵	*	*	*	*	*	*	*	*
۱	دهستان کوه (کلباف)	۱۱۱۷۲۷	۲	۵۸	۲۰۵	۲۱۷	۱۲۴	۵۲	۱	۲	۲	۲	۲	۲	۲	۲
۲	تیرکان	۱۱۱۷۲۸	۲	۵۲	۲۸۵	۲۰۰	۱۲۱	۴۵	*	*	*	*	*	*	*	*
	بخش ماهان			۱۸۷۶	۹۰۵۰	۷۳۰۲	۴۰۲۴	۲۲۰۵	۶۱	۵۴	۷۰	۹	۰	۰	۰	۰
	دهستان چوپان			۷۲۸	۳۶۸۸	۲۸۹۴	۱۶۹۸	۹۷۵	۱۲	۱۳	۰	۰	۰	۰	۰	۰
۱	احمد علی آباد	۱۱۱۷۶۴	۱	۱۰۲	۵۲۶	۴۱۶	۲۲۶	۱۳۱	*	*	*	*	*	*	*	*
۲	امیر آباد	۱۱۱۷۶۵	۲	۵	۲۴	۲۱	۹	۹	*	*	*	*	*	*	*	*
۳	تلمبه دیباغها	۱۱۱۷۶۸	۲	۱	۱	۱	۱	۱	*	*	*	*	*	*	*	*
۴	تلمبه عقابیان	۱۱۱۷۷۲	۲	۴	۲۱	۱۸	۴	۱۰	*	*	*	*	*	*	*	*
۵	چو اد آباد	۱۱۱۷۷۴	۲	۱	۴	۴	۲	۱	*	*	*	*	*	*	*	*
۶	حمید آباد اخلاقی	۱۱۱۷۷۶	۱	۹	۵۰	۴۳	۲۸	۹	*	*	*	*	*	*	*	*
۷	ده انار ضی	۱۱۱۷۷۸	۲	۱	۴	۴	۰	۳	*	*	*	*	*	*	*	*
۸	شاه آباد	۱۱۱۷۸۰	۲	۱۰۴	۵۴۱	۴۱۲	۲۱۶	۱۰۲	*	*	*	*	*	*	*	*
۹	عیش آباد	۱۱۱۷۸۲	۱	۲	۲	۲	۰	۱	*	*	*	*	*	*	*	*
۱۰	فادر آباد	۱۱۱۷۸۴	۱	۵	۳۴	۲۳	۱۶	۶	*	*	*	*	*	*	*	*
۱۱	کار خاتهر و غن نیات گلشار	۱۱۱۷۸۱	۱	۴	۱۷	۱۷	۶	۱۷	*	*	*	*	*	*	*	*
۱۲	کریم آباد	۱۱۱۷۸۸	۱	۵	۱۷	۱۷	۷	۵	*	*	*	*	*	*	*	*
۱۳	کوریز	۱۱۱۷۸۹	۱	۱۶۹	۸۹۴	۷۱۱	۴۶۵	۲۲۰	*	*	*	*	*	*	*	*
۱۴	محمی آباد	۱۱۱۷۹۱	۱	۲۲۷	۱۵۵۳	۱۲۰۵	۷۱۸	۴۶۰	*	*	*	*	*	*	*	*
	دهستان ماهان			۱۱۳۸	۵۲۶۲	۴۴۰۸	۲۲۲۶	۱۲۳۰	۶۹	۱۴	۵۷	۹	۰	۰	۰	۰
۱	ایگر مو	۱۱۱۸۲۰	۲	۳	۱۷	۱۵	۵	۴	*	*	*	*	*	*	*	*
۲	احمد آباد کهنوج	۱۱۱۸۲۲	۲	۲	۱۴	۱۱	۸	۳	*	*	*	*	*	*	*	*
۳	امیر آباد	۱۱۱۸۲۶	۲	۱	۵	۵	۲	۱	*	*	*	*	*	*	*	*
۴	بیاغ حمید	۱۱۱۸۲۷	۲	۱	۳	۳	۲	۱	*	*	*	*	*	*	*	*
۵	بیاغ شاهزاده	۱۱۱۸۲۸	۲	۱	۹	۹	۶	۲	*	*	*	*	*	*	*	*
۶	بیاغ ملکزاده	۱۱۱۸۲۹	۲	۱	۶	۶	۱	۱	*	*	*	*	*	*	*	*
۷	بلبلو ییه	۱۱۱۸۳۰	۱	۱۰	۲۴	۲۲	۳	۸	*	*	*	*	*	*	*	*
۸	بی بی کر امیه	۱۱۱۸۳۲	۲	۱	۱	۱	۰	۱	*	*	*	*	*	*	*	*
۹	تر چکان	۱۱۱۸۳۸	۲	۲	۸	۸	۶	۶	*	*	*	*	*	*	*	*
۱۰	تلمبه بلبلو شیه	۱۱۱۸۳۹	۲	۱	۴	۴	۲	۴	*	*	*	*	*	*	*	*
۱۱	تلمبه علی آباد	۱۱۱۸۴۳	۲	۱	۳	۳	۱	۱	*	*	*	*	*	*	*	*
۱۲	تلمبه محمد کار آموز بیان	۱۱۱۸۴۴	۲	۱	۱	۱	۰	۱	*	*	*	*	*	*	*	*
۱۳	تلمبه مستضعفین	۱۱۱۸۴۵	۲	۶	۲۲	۲۱	۹	۷	*	*	*	*	*	*	*	*
۱۴	تلمبه نچار زاده	۱۱۱۸۴۶	۲	۱	۱	۱	۰	۱	*	*	*	*	*	*	*	*
۱۵	چغمه کوشک	۱۱۱۸۵۱	۲	۲	۱۳	۱۲	۲	۵	*	*	*	*	*	*	*	*
۱۶	چهار تنگاری	۱۱۱۸۵۲	۲	۴	۱۷	۱۲	۰	۷	*	*	*	*	*	*	*	*
۱۷	حجت آباد کهنوج	۱۱۱۸۵۳	۲	۱	۱۰	۷	۵	۲	*	*	*	*	*	*	*	*
۱۸	حسن آباد	۱۱۱۸۵۵	۲	۲	۴	۴	۰	۱	*	*	*	*	*	*	*	*
۱۹	حسن آباد	۱۱۱۸۵۴	۲	۱	۲	۲	۰	۱	*	*	*	*	*	*	*	*

کد نوع راه آبادی: ۱. جاده اسفالت، ۲. جاده شوسه، ۳. جاده خاکی، ۴. سایر (اینگاه راه آهن، باره آبی، ۵. نامشخص ۶.

تعداد گاو و گوساله	تعداد گوسفند و بز	تعمیرگاه ماشین آلات کشاورزی	فروشگاه تعاونی	دستری بر وسیله نقلیه عمومی آرایه	تلفن	دستری بر روزنامه و مجله و روزنامه	صندوق پست	بیمار و دامهای روستایی	دامپروری و پرورش طیور و دامپروری	پرورش	خانه بهداشت	مرکز بهداشتی درمانی	حمام	آموزش و تفریح کودکان	مدرسه راهنمایی	دبستان	برق	آب لوله کشی	پایگاه خدمات بروج	مرکز خدمات روستایی	دفتر بهداشت و درمان	شورای اسلامی روستایی	اداره بنیاد مسکن روستایی	بنیاد مسکن روستایی	شماره رودیف آبادی
۴۲	۴۱	۴۰	۳۹	۳۸	۳۷	۳۶	۳۵	۳۴	۳۳	۳۲	۳۱	۳۰	۲۹	۲۸	۲۷	۲۶	۲۵	۲۴	۲۳	۲۲	۲۱	۲۰	۱۹	۱۸	۱۷
۱۵	۱۵۰۰	*	*								*		*			*		*				*	*		۵
۴	۲۲۰												*			*		*				*	*		۶
۰	۱۵												*			*		*				*	*		۷
۱۲	۱۲۶۰	۰	۰	۰	۰	۰	۰	۱	۱	۰	۱	۱	۰	۱	۰	۱	۱	۰	۰	۰	۰	۱	۱	۰	۱
۵	۱۶۰							*	*		*	*		*		*	*					*	*		۱
۷	۱۱۰۰													*		*	*					*	*		۲
۱۷۸۱	۴۰۸۹۲	۱	۹	۱۲	۴	۱	۶	۱	۵	۵	۶	۲	۲۲	۷	۵	۱۸	۲۲	۲۲	۱	۲	۰	۲۲	۲۱	۲۱	۱
۳۱۱	۱۵۶۹۲	۰	۲	۴	۱	۰	۲	۱	۵	۱	۲	۰	۵	۲	۲	۶	۹	۹	۱	۱	۰	۶	۱۰	۰	۱
۸۰	۳۰۰۰	*	*				*				*	*	*	*	*	*	*	*	*	*	*	*	*	*	۱
۰	۱۷۰												*			*	*	*	*	*	*	*	*	*	۲
۱۲	۲۳۰												*			*	*	*	*	*	*	*	*	*	۳
۳۰	۵۵۰							*	*		*	*	*	*	*	*	*	*	*	*	*	*	*	*	۴
۰	۱۰۰												*			*	*	*	*	*	*	*	*	*	۵
۴	۱۴۰							*	*		*	*	*	*	*	*	*	*	*	*	*	*	*	*	۶
۰	۱۵۰												*			*	*	*	*	*	*	*	*	*	۷
۲۰	۲۰۰۰	*	*				*				*	*	*	*	*	*	*	*	*	*	*	*	*	*	۸
۰	۱۲												*			*	*	*	*	*	*	*	*	*	۹
۰	۱۴۰												*			*	*	*	*	*	*	*	*	*	۱۰
۰	۰												*			*	*	*	*	*	*	*	*	*	۱۱
۵	۱۰۰												*			*	*	*	*	*	*	*	*	*	۱۲
۱۰۰	۴۵۰۰						*	*	*	*	*	*	*	*	*	*	*	*	*	*	*	*	*	*	۱۳
۵۰	۴۵۰۰	*	*				*	*	*	*	*	*	*	*	*	*	*	*	*	*	*	*	*	*	۱۴
۱۶۳۷	۵۰۵۲۰	۱	۶	۸	۲	۱	۲	۰	۰	۴	۲	۲	۱۷	۳	۲	۱۱	۳۱	۱۱	۰	۱	۰	۱۷	۱۲	۱۲	۱
۲	۱۱۰											*	*	*	*	*	*	*	*	*	*	*	*	*	۲
۲	۱۴												*			*	*	*	*	*	*	*	*	*	۳
۱	۲۲												*			*	*	*	*	*	*	*	*	*	۴
۰	۵												*			*	*	*	*	*	*	*	*	*	۵
۰	۱۰												*			*	*	*	*	*	*	*	*	*	۶
۰	۷۰												*			*	*	*	*	*	*	*	*	*	۷
۰	۲۰												*			*	*	*	*	*	*	*	*	*	۸
۲	۴۰												*			*	*	*	*	*	*	*	*	*	۹
۲۴	۴۵۰												*			*	*	*	*	*	*	*	*	*	۱۰
۰	۶۰												*			*	*	*	*	*	*	*	*	*	۱۱
۰	۰												*			*	*	*	*	*	*	*	*	*	۱۲
۲۰	۶۰۰												*			*	*	*	*	*	*	*	*	*	۱۳
۰	۱۵۰۰												*			*	*	*	*	*	*	*	*	*	۱۴
۴	۲۰۰												*			*	*	*	*	*	*	*	*	*	۱۵
۰	۶۶۰												*			*	*	*	*	*	*	*	*	*	۱۶
۰	۶												*			*	*	*	*	*	*	*	*	*	۱۷
۰	۱۰												*			*	*	*	*	*	*	*	*	*	۱۸
۰	۱۷												*			*	*	*	*	*	*	*	*	*	۱۹

مخصوصیات اجتماعی - اقتصادی آبادیهای دارای کد شهرستان

شماره ردیف آبادی	آبادی	کد آبادی	نوع راه آبادی (کد)	تعداد خانوار	کل جمعیت	جمعیت عسالزیر ۱۵	جمعیت باسواد	جمعیت شغل	مناطق عمده کشوری			
									۱۰	۱۱	۱۲	۱۳
۲۰	دسین آباد زهرود	۱۱۱۸۵۶	۲	۱	۴	۴	۱	۲	*	*	*	*
۲۱	دسین آباد علیا	۱۱۱۸۵۷	۲	۱	۲	۲	۰	۱	*	*	*	*
۲۲	دسین آباد مودری قللی	۱۱۱۸۵۸	۲	۵	۲۴	۲۸	۱	۹	*	*	*	*
۲۳	خانه شیرشو	۱۱۱۸۵۹	۲	۷	۲۷	۲۱	۵	۱۰	*	*	*	*
۲۴	خداخو استه	۱۱۱۸۶۰	۲	۲	۱۶	۱۲	۰	۲	*	*	*	*
۲۵	خندستان	۱۱۱۸۶۱	۲	۱	۱۱	۸	۳	۲	*	*	*	*
۲۶	دارستان	۱۱۱۸۶۲	۲	۸	۳۷	۲۸	۰	۹	*	*	*	*
۲۷	درموسی	۱۱۱۸۶۳	۲	۱	۲	۲	۰	۱	*	*	*	*
۲۸	دره میر	۱۱۱۸۶۵	۲	۶	۱۵	۱۴	۰	۵	*	*	*	*
۲۹	دره چاه	۱۱۱۸۶۶	۲	۴	۲۱	۱۷	۵	۵	*	*	*	*
۳۰	دره کز	۱۱۱۸۶۷	۲	۸	۴۵	۳۲	۱۳	۸	*	*	*	*
۳۱	دستجرد	۱۱۱۸۶۸	۲	۷	۲۵	۲۱	۴	۱۱	*	*	*	*
۳۲	رحیم آباد	۱۱۱۸۷۲	۲	۲	۹	۶	۲	۲	*	*	*	*
۳۳	روغوشویه	۱۱۱۸۷۴	۲	۱۰	۵۳	۴۳	۱۰	۱۸	*	*	*	*
۳۴	زركوه	۱۱۱۸۷۵	۲	۲	۱۱	۱۰	۱	۲	*	*	*	*
۳۵	ساختمان سیکو	۱۱۱۸۷۸	۱	۱	۱۲	۱۲	۰	۱۲	*	*	*	*
۳۶	مکنج	۱۱۱۸۷۹	۲	۱۲۸	۷۵۲	۶۰۵	۲۲۳	۱۴۱	*	*	*	*
۳۷	سلطان آباد	۱۱۱۸۸۰	۲	۱	۱	۱	۰	۱	*	*	*	*
۳۸	شرکت هریس	۱۱۱۸۸۲	۱	۱	۶	۶	۰	۶	*	*	*	*
۳۹	شورو	۱۱۱۸۸۴	۲	۲	۷	۷	۰	۴	*	*	*	*
۴۰	عباس آباد	۱۱۱۸۸۵	۲	۲	۹	۶	۰	۲	*	*	*	*
۴۱	عباس آباد	۱۱۱۸۸۶	۲	۱	۳	۲	۰	۲	*	*	*	*
۴۲	عرب آباد	۱۱۱۸۸۷	۲	۶۹	۳۲۴	۲۶۲	۱۴۱	۶۶	*	*	*	*
۴۳	علی آباد	۱۱۱۸۸۸	۲	۲	۱۷	۱۴	۳	۵	*	*	*	*
۴۴	قدرت آباد	۱۱۱۸۸۹	۲	۲	۶	۵	۱	۱	*	*	*	*
۴۵	قلندری	۱۱۱۸۹۰	۲	۱	۱	۱	۰	۱	*	*	*	*
۴۶	قلاتوییه	۱۱۱۸۹۱	۲	۱	۳	۳	۰	۲	*	*	*	*
۴۷	خندستان	۱۱۱۸۹۲	۱	۱۷۲	۱۰۹۶	۳۱۶	۳۳۵	۲۳۲	*	*	*	*
۴۸	فهره خانه	۱۱۱۸۹۳	۱	۱	۷	۶	۰	۳	*	*	*	*
۴۹	فهره خانه جدید مکنج	۱۱۱۸۹۴	۱	۲	۲	۲	۰	۲	*	*	*	*
۵۰	کار شاه سر امیرکساز	۱۱۱۸۹۸	۱	۲	۵	۵	۰	۵	*	*	*	*
۵۱	کاظم آباد	۱۱۱۸۹۹	۲	۲	۱۲	۱۱	۱	۴	*	*	*	*
۵۲	کریم آباد	۱۱۱۹۰۲	۲	۱	۳	۳	۰	۱	*	*	*	*
۵۳	کریم آباد حاج علی	۱۱۱۹۰۳	۲	۸	۴۱	۳۰	۱۱	۶	*	*	*	*
۵۴	کریم آباد مردار	۱۱۱۹۰۴	۲	۵	۱۷	۱۶	۱	۴	*	*	*	*
۵۵	کشکوه	۱۱۱۹۰۵	۲	۱	۶	۶	۰	۲	*	*	*	*
۵۶	کهن یاور	۱۱۱۹۰۷	۲	۲	۲	۲	۰	۲	*	*	*	*
۵۷	کهنوج	۱۱۱۹۰۸	۲	۲۲	۱۱۱	۱۶	۵۲	۲۰	*	*	*	*
۵۸	لنگر	۱۱۱۹۱۰	۱	۴۵۰	۷۷۲	۳۸۷	۷۸۱	۵۰۳	*	*	*	*
۵۹	مرغزار علی بابا	۱۱۱۹۲۹	۲	۱	۱	۱	۰	۱	*	*	*	*
۶۰	مزرعه بنیاد حضرت	۱۱۱۹۱۵	۲	۵	۱۵	۷	۰	۲	*	*	*	*
۶۱	معدن	۱۱۱۹۱۸	۲	۲	۱۳	۹	۰	۲	*	*	*	*
۶۲	مهدی آباد	۱۱۱۹۱۹	۲	۱	۸	۶	۰	۴	*	*	*	*
۶۳	نرمندان	۱۱۱۹۲۱	۲	۶	۲۷	۲۶	۱	۱۱	*	*	*	*
۶۴	شعرت آباد	۱۱۱۹۲۲	۲	۱	۷	۷	۰	۲	*	*	*	*

کد نوع راه آبادی: ۱ جاده اشغال، ۲ جاده خاکی، ۳ مارو، ۴ سایر دستگاه، راه آهن، باره آبی، ۵ ناخش، ۶

تعداد گاو و گوساله	تعداد گوسفند و بز	تیمبرگاه زمین آلات کشاورزی	فروشگاه تعاونی	دسترسی به وسایل تعمیراتی و ابزارآلات	تلفون	دسترسی به روزنامه و مجله و کتاب	صندوق پست	بیمار و دامی روزماری	دانشگاه کیمیا و پزشکی	پزشک	خانه بهداشت	مرکز بهداشتی درمانی	حمام	آموزشگاه کشت مویز و آونری	مدرسه راهنمایی	دبستان	برق	آب لوله کشی	پایگاه خدمات پزشکی	مرکز خدمات روزماری	دانشگاه ساسان زندگی	شورای اسلامی روزماری	اماکن مذهبی مسلمانان	بنیاد مذهبی مسلمانان	شماره رودیف آبادی	
۲۲	۲۱	۲۰	۲۹	۲۸	۲۷	۲۶	۲۵	۲۴	۲۳	۲۲	۲۱	۲۰	۱۹	۱۸	۱۷											
۲	۴۰																								۲۰	
۰	۴																								۲۱	
۰	۲۰۰																								۲۲	
۰	۲۵																								۲۳	
۰	۲۰۰																								۲۴	
۵	۴۵																								۲۵	
۰	۱۱۰۰																								۲۶	
۰	۶۰																						*		۲۷	
۳	۸۰																								۲۸	
۳	۱۰۰																								۲۹	
۱۰	۴۵۰											*										*	*		۳۰	
۲	۲۰۰۰			*								*										*	*		۳۱	
۰	۱۲											*											*		۳۲	
۳	۳۶۸											*											*		۳۳	
۱	۲۶											*											*		۳۴	
۰	۰											*											*		۳۵	
۶۰	۲۲۰		*	*	*	*	*	*	*	*	*	*	*	*	*	*	*	*	*	*	*	*	*	*		۳۶
۰	۱											*											*		۳۷	
۰	۰			*	*	*	*	*	*	*	*	*	*	*	*	*	*	*	*	*	*	*	*	*		۳۸
۰	۱۱۲											*											*		۳۹	
۰	۲۰۰											*											*		۴۰	
۰	۸											*											*		۴۱	
۱۰۰	۲۰۰۰		*	*	*	*	*	*	*	*	*	*	*	*	*	*	*	*	*	*	*	*	*	*		۴۲
۱	۴۵											*											*	*	۴۳	
۲	۲۰											*										*	*	*	۴۴	
۰	۰											*											*	*	۴۵	
۲	۴۰											*											*	*	۴۶	
۵۰	۵۰۰۰		*	*	*	*	*	*	*	*	*	*	*	*	*	*	*	*	*	*	*	*	*	*		۴۷
۰	۰			*	*	*	*	*	*	*	*	*	*	*	*	*	*	*	*	*	*	*	*	*		۴۸
۰	۰			*	*	*	*	*	*	*	*	*	*	*	*	*	*	*	*	*	*	*	*	*		۴۹
۰	۲۰											*											*	*	۵۰	
۲	۱۵											*											*	*	۵۱	
۴	۱۰۰											*										*	*	*	۵۲	
۵	۱۵۰											*										*	*	*	۵۳	
۰	۱۱۰											*										*	*	*	۵۴	
۰	۰											*										*	*	*	۵۵	
۰	۱۰۰۰		*	*	*	*	*	*	*	*	*	*	*	*	*	*	*	*	*	*	*	*	*	*		۵۶
۱۱۰۰	۵۲۰۰		*	*	*	*	*	*	*	*	*	*	*	*	*	*	*	*	*	*	*	*	*	*		۵۷
۰	۰											*										*	*	*	۵۸	
۲۰	۵۰	*	*	*	*	*	*	*	*	*	*	*	*	*	*	*	*	*	*	*	*	*	*	*		۵۹
۰	۲۰۰											*										*	*	*	۶۰	
۲	۶۰											*										*	*	*	۶۱	
۱۵	۲۵۰		*									*										*	*	*	۶۲	
۳	۵۰											*										*	*	*	۶۳	
												*										*	*	*	۶۴	

خصوصیات اجتماعی - اقتصادی آبادیهای دارای سکنه شهرستان کرمان

شماره ریزش آبادی	آبادی	کد آبادی	نوع راه آبادی (کد)	تعداد خانوار	کل جمعیت	جمعیت عمارت بیشتر	جمعیت باسواد	جمعیت شغل	فعالیت کشاورزی						
									زراعت	باغداری	دامداری دامپروری	پرورش طیور	پرورش گاو ابریشم	پرورش زنبورسل	پرورش ماهی
۱	۲	۳	۴	۵	۶	۷	۸	۹	۱۰	۱۱	۱۲	۱۳	۱۴	۱۵	۱۶
۶۵	نعمت آباد	۱۱۱۹۲۳	۲	۱	۴	۲	۰	۲							
۶۶	مشک پیلا	۱۱۱۹۲۴	۲	۱۰	۴۸	۴۰	۲۱	۱۰							
۶۷	مشک سپاهین	۱۱۱۹۲۵	۲	۲	۵	۵	۰	۲							
	بخش مرکزی	۱۱۲۱۱۱		۱۲۱۶۵	۷۰۸۷	۴۹۵۳۰	۲۸۳۰۵	۱۵۹۶۶	۲۸۲	۲۰۴	۲۵۵	۶۲	۰	۱	۰
	دهستان باغین	۱۱۲۱۰۱		۱۸۰۱	۸۹۸۳	۷۲۲۵	۴۴۳۷	۲۴۹۲	۴۶	۵۶	۲۵	۲	۰	۰	۰
۱	ابر اهیم آباد	۱۱۲۰۴۵	۲	۱۹	۶۴	۶۸	۱۸	۱۹							
۲	ابیدر	۱۱۲۰۴۶	۲	۱	۹	۸	۴	۱							
۳	احمد آباد	۱۱۲۰۴۸	۲	۱	۱	۱	۰	۱							
۴	احمد آباد	۱۱۲۰۴۷	۲	۷	۳۸	۲۶	۱۱	۱۰							
۵	احمدآیین آباد	۱۱۲۰۵۲	۲	۶	۳۵	۲۹	۴	۸							
۶	اعظم آباد	۱۱۲۰۵۲	۲	۴	۱۹	۱۴	۶	۵							
۷	امید آباد	۱۱۲۰۵۶	۲	۲	۹	۸	۵	۶							
۸	باغین	۱۱۲۰۶۰	۱	۲۹	۴۸۵۲	۲۸۲۱	۳۶۶۲	۱۱۳۲							
۹	پلیسر اه باغین	۱۱۲۰۶۱	۱	۲۶	۱۴۱	۱۱۱	۷۴	۶۲							
۱۰	تلمبه احمد سلطانی	۱۱۲۰۶۲	۲	۶	۲۲	۲۲	۸	۲۱							
۱۱	تلمبه ارمطو ایرانی	۱۱۲۰۶۵	۲	۹	۴۶	۲۹	۱۹	۲۹							
۱۲	تلمبه افران	۱۱۲۰۶۹	۲	۶	۲۲	۲۱	۱۵	۱۶							
۱۳	تلمبه حاجی آباد	۱۱۲۰۷۶	۲	۲	۱۵	۱۲	۴	۱۰							
۱۴	تلمبه حسن علی محمد	۱۱۲۰۷۷	۱	۳	۱۵	۱۲	۲	۱۱							
۱۵	تلمبه حسین غفور	۱۱۲۰۷۸	۲	۶	۳۱	۱۹	۱۰	۶							
۱۶	تلمبه حیدری	۱۱۲۰۷۹	۲	۲	۷	۵	۱	۲							
۱۷	تلمبه ده پناه	۱۱۲۰۸۲	۲	۱۸	۱۳۰	۱۱۲	۲۳	۵۷							
۱۸	تلمبه رحمت آباد	۱۱۲۰۸۴	۲	۲	۲۲	۲۲	۴	۲۰							
۱۹	تلمبه سلطانی	۱۱۲۰۸۶	۲	۱	۱	۱	۰	۱							
۲۰	تلمبه سید آباد	۱۱۲۰۸۷	۲	۱	۵	۵	۳	۴							
۲۱	تلمبه سید شاعری	۱۱۲۰۸۹	۲	۷	۳۰	۲۵	۷	۱۶							
۲۲	تلمبه سید مهدی	۱۱۲۰۹۰	۲	۲	۵	۵	۰	۴							
۲۳	تلمبه عادل آباد	۱۱۲۰۹۲	۲	۱	۲	۲	۰	۲							
۲۴	تلمبه عباس آباد	۱۱۲۰۹۵	۲	۱	۱	۱	۰	۱							
۲۵	تلمبه عباس آباد جدید	۱۱۲۰۹۶	۲	۱	۱	۱	۰	۱							
۲۶	تلمبه عباس صالحی	۱۱۲۰۹۷	۱	۱۰	۶۶	۵۱	۲۱	۱۶							
۲۷	تلمبه علی پور	۱۱۲۰۹۸	۲	۲	۱۲	۱۲	۲	۸							
۲۸	تلمبه علی عسکری	۱۱۲۰۹۹	۱	۹	۶۳	۵۲	۱۶	۲۷							
۲۹	تلمبه علی میرزا ایبی	۱۱۲۱۰۰	۲	۲	۱۱	۹	۱	۴							
۳۰	تلمبه قائم آباد	۱۱۲۱۰۱	۲	۲	۲	۲	۰	۲							
۳۱	تلمبه کیخسرو	۱۱۲۱۰۲	۲	۲	۹	۹	۲	۹							
۳۲	تلمبه محمد آباد	۱۱۲۱۰۴	۲	۱۱	۶۵	۵۲	۲۶	۲۰							
۳۳	تلمبه محمود آباد	۱۱۲۱۰۵	۲	۱	۳	۲	۱	۳							
۳۴	تلمبه مرتضوی	۱۱۲۱۰۸	۲	۶	۲۳	۲۳	۱۳	۱۰							
۳۵	تلمبه مسیحی	۱۱۲۱۰۹	۲	۲	۹	۹	۴	۸							
۳۶	تلمبه همدانی	۱۱۲۱۱۲	۲	۱۶	۹۲	۸۲	۳۱	۵۵							
۳۷	تلمبه ۷ شهر پور	۱۱۲۱۱۳	۲	۱۸	۶۴	۵۹	۲۳	۲۴							
۳۸	توکل آباد	۱۱۲۱۱۴	۲	۲	۱۴	۱۰	۵	۲							

کد نوع راه آبادی: جاده اسفالت ۱، جاده شوسه ۲، جاده خاکی ۳، مارود ۴، سایر (اینگاه راه آهن یا راه آبی) ۵، نامشخص ۶

شماره ردیف آبادی	۱۷	۷۵	۷۶	۷۷	۷۸	۷۹	۸۰	۸۱	۸۲	۸۳	۸۴	۸۵	۸۶	۸۷	۸۸	۸۹	۹۰	۹۱	۹۲	۹۳	۹۴	۹۵	۹۶	۹۷	۹۸	۹۹	۱۰۰	
بلخ مذبحی سلیمانان	۱۸	۲۷	۵	۱۱	۱۱	۱۱	۱۱	۱۱	۱۱	۱۱	۱۱	۱۱	۱۱	۱۱	۱۱	۱۱	۱۱	۱۱	۱۱	۱۱	۱۱	۱۱	۱۱	۱۱	۱۱	۱۱	۱۱	۱۱
اماکن مذبحی سلیمانان	۱۹	۲۶	۱۱	۱۱	۱۱	۱۱	۱۱	۱۱	۱۱	۱۱	۱۱	۱۱	۱۱	۱۱	۱۱	۱۱	۱۱	۱۱	۱۱	۱۱	۱۱	۱۱	۱۱	۱۱	۱۱	۱۱	۱۱	۱۱
شورای اسلامی روستایی	۲۰	۱۱	۱۰	۱۱	۱۱	۱۱	۱۱	۱۱	۱۱	۱۱	۱۱	۱۱	۱۱	۱۱	۱۱	۱۱	۱۱	۱۱	۱۱	۱۱	۱۱	۱۱	۱۱	۱۱	۱۱	۱۱	۱۱	۱۱
دفتر جهاد سازندگی	۲۱	۴	۱	۱	۱	۱	۱	۱	۱	۱	۱	۱	۱	۱	۱	۱	۱	۱	۱	۱	۱	۱	۱	۱	۱	۱	۱	۱
مرکز خدمات روستایی	۲۲	۲	۱	۱	۱	۱	۱	۱	۱	۱	۱	۱	۱	۱	۱	۱	۱	۱	۱	۱	۱	۱	۱	۱	۱	۱	۱	۱
پایگاه خدمات ایج	۲۳	۱۱	۱	۱	۱	۱	۱	۱	۱	۱	۱	۱	۱	۱	۱	۱	۱	۱	۱	۱	۱	۱	۱	۱	۱	۱	۱	۱
آب لولگشی	۲۴	۷۸	۳۱	۳۱	۳۱	۳۱	۳۱	۳۱	۳۱	۳۱	۳۱	۳۱	۳۱	۳۱	۳۱	۳۱	۳۱	۳۱	۳۱	۳۱	۳۱	۳۱	۳۱	۳۱	۳۱	۳۱	۳۱	۳۱
برنی	۲۵	۳۳	۳۳	۳۳	۳۳	۳۳	۳۳	۳۳	۳۳	۳۳	۳۳	۳۳	۳۳	۳۳	۳۳	۳۳	۳۳	۳۳	۳۳	۳۳	۳۳	۳۳	۳۳	۳۳	۳۳	۳۳	۳۳	۳۳
دبستان	۲۶	۱۱	۱۱	۱۱	۱۱	۱۱	۱۱	۱۱	۱۱	۱۱	۱۱	۱۱	۱۱	۱۱	۱۱	۱۱	۱۱	۱۱	۱۱	۱۱	۱۱	۱۱	۱۱	۱۱	۱۱	۱۱	۱۱	۱۱
مدرسه راهبانی	۲۷	۳۲	۲	۲	۲	۲	۲	۲	۲	۲	۲	۲	۲	۲	۲	۲	۲	۲	۲	۲	۲	۲	۲	۲	۲	۲	۲	۲
آموزش و تفریح مولودانوزی	۲۸	۴۳	۵	۵	۵	۵	۵	۵	۵	۵	۵	۵	۵	۵	۵	۵	۵	۵	۵	۵	۵	۵	۵	۵	۵	۵	۵	۵
خام	۲۹	۱۱۱	۱۱	۱۱	۱۱	۱۱	۱۱	۱۱	۱۱	۱۱	۱۱	۱۱	۱۱	۱۱	۱۱	۱۱	۱۱	۱۱	۱۱	۱۱	۱۱	۱۱	۱۱	۱۱	۱۱	۱۱	۱۱	۱۱
مرکز بهداشتی درمانی	۳۰	۳۳	۲	۲	۲	۲	۲	۲	۲	۲	۲	۲	۲	۲	۲	۲	۲	۲	۲	۲	۲	۲	۲	۲	۲	۲	۲	۲
خانهداشت	۳۱	۳۲	۴	۴	۴	۴	۴	۴	۴	۴	۴	۴	۴	۴	۴	۴	۴	۴	۴	۴	۴	۴	۴	۴	۴	۴	۴	۴
پرورشگاه	۳۲	۱۱	۱	۱	۱	۱	۱	۱	۱	۱	۱	۱	۱	۱	۱	۱	۱	۱	۱	۱	۱	۱	۱	۱	۱	۱	۱	۱
دانشگاه کشاورزی و دامپروری	۳۳	۶	۱	۱	۱	۱	۱	۱	۱	۱	۱	۱	۱	۱	۱	۱	۱	۱	۱	۱	۱	۱	۱	۱	۱	۱	۱	۱
بیمار و دامی روستایی	۳۴	۱۸	۳	۳	۳	۳	۳	۳	۳	۳	۳	۳	۳	۳	۳	۳	۳	۳	۳	۳	۳	۳	۳	۳	۳	۳	۳	۳
صندوق پست	۳۵	۲۸	۳	۳	۳	۳	۳	۳	۳	۳	۳	۳	۳	۳	۳	۳	۳	۳	۳	۳	۳	۳	۳	۳	۳	۳	۳	۳
دستورالعمل بهداشت عمومی آبادی	۳۶	۱۰	۱	۱	۱	۱	۱	۱	۱	۱	۱	۱	۱	۱	۱	۱	۱	۱	۱	۱	۱	۱	۱	۱	۱	۱	۱	۱
تلفن	۳۷	۳۳	۳	۳	۳	۳	۳	۳	۳	۳	۳	۳	۳	۳	۳	۳	۳	۳	۳	۳	۳	۳	۳	۳	۳	۳	۳	۳
دستورالعمل بهداشت عمومی آبادی	۳۸	۳۷	۵	۵	۵	۵	۵	۵	۵	۵	۵	۵	۵	۵	۵	۵	۵	۵	۵	۵	۵	۵	۵	۵	۵	۵	۵	۵
فروشگاه تعاونی	۳۹	۸۵	۵	۵	۵	۵	۵	۵	۵	۵	۵	۵	۵	۵	۵	۵	۵	۵	۵	۵	۵	۵	۵	۵	۵	۵	۵	۵
تعمیرگاه ماشین آلات کشاورزی	۴۰	۶	۱	۱	۱	۱	۱	۱	۱	۱	۱	۱	۱	۱	۱	۱	۱	۱	۱	۱	۱	۱	۱	۱	۱	۱	۱	۱
تعداد کوکس سفید بزرگ	۴۱	۱۵۱۷۲۰	۲۹۰۶۹	۲۹۰۶۹	۲۹۰۶۹	۲۹۰۶۹	۲۹۰۶۹	۲۹۰۶۹	۲۹۰۶۹	۲۹۰۶۹	۲۹۰۶۹	۲۹۰۶۹	۲۹۰۶۹	۲۹۰۶۹	۲۹۰۶۹	۲۹۰۶۹	۲۹۰۶۹	۲۹۰۶۹	۲۹۰۶۹	۲۹۰۶۹	۲۹۰۶۹	۲۹۰۶۹	۲۹۰۶۹	۲۹۰۶۹	۲۹۰۶۹	۲۹۰۶۹	۲۹۰۶۹	۲۹۰۶۹
تعداد گاو دوگوساله	۴۲	۶۸۲۹	۱۴۶۳	۱۴۶۳	۱۴۶۳	۱۴۶۳	۱۴۶۳	۱۴۶۳	۱۴۶۳	۱۴۶۳	۱۴۶۳	۱۴۶۳	۱۴۶۳	۱۴۶۳	۱۴۶۳	۱۴۶۳	۱۴۶۳	۱۴۶۳	۱۴۶۳	۱۴۶۳	۱۴۶۳	۱۴۶۳	۱۴۶۳	۱۴۶۳	۱۴۶۳	۱۴۶۳	۱۴۶۳	۱۴۶۳

خصوصیات اجتماعی - اقتصادی آبادیهای دارای سکنه شهرستان کرمان

شماره ردیف آبادی	آبادی	کده آبادی	نوع راه آبادی (کده)	تعداد خانوار	کل جمعیت	جمعیت عساکر و پیشتر	جمعیت باسواد	جمعیت شغل	فعالیت کشاورزی						
									زراعت	باغداری	دامداری دامپروری	پرورش طیور	پرورش گاو ابریشم	پرورش بز و گوسفند	پرورش ماهی
۱	۲	۳	۴	۵	۶	۷	۸	۹	۱۰	۱۱	۱۲	۱۳	۱۴	۱۵	۱۶
۲۹	توکل آباد از ادی	۱۱۲۱۱۵	۲	۱	۱	۱	۰	۱	*	*	*	*	*	*	*
۴۰	توکل آباد رنجیر	۱۱۲۱۱۶	۲	۱۰	۶۰	۴۸	۲۲	۱۹	*	*	*	*	*	*	*
۴۱	چهاد آباد	۱۱۲۱۱۷	۲	۴	۹	۹	۰	۴	*	*	*	*	*	*	*
۴۲	حاجی آباد	۱۱۲۱۱۸	۱	۲۷	۱۵۹	۱۱۴	۶۴	۴۶	*	*	*	*	*	*	*
۴۳	حجت آباد دق	۱۱۲۱۲۱	۲	۱	۸	۵	۳	۲	*	*	*	*	*	*	*
۴۴	حجت آباد ریاط	۱۱۲۱۲۲	۲	۲	۲	۲	۰	۲	*	*	*	*	*	*	*
۴۵	حسین آباد ریاط	۱۱۲۱۲۳	۲	۱	۶	۵	۳	۲	*	*	*	*	*	*	*
۴۶	ذخیر آباد	۱۱۲۱۲۵	۲	۸	۴۲	۳۷	۲۴	۷	*	*	*	*	*	*	*
۴۷	دولت آباد	۱۱۲۱۲۶	۲	۲۸	۱۳۰	۱۰۹	۴۸	۳۶	*	*	*	*	*	*	*
۴۸	دهور بیه	۱۱۲۱۲۷	۲	۱۶	۷۶	۵۷	۵	۲۳	*	*	*	*	*	*	*
۴۹	ریباط	۱۱۲۱۲۸	۲	۱۷۵	۹۰۶	۶۵۷	۵۰۲	۳۳۳	*	*	*	*	*	*	*
۵۰	معدنی	۱۱۲۱۲۹	۱	۲۱۰	۹۸۵	۸۲۶	۴۹۵	۲۱۳	*	*	*	*	*	*	*
۵۱	سید آباد	۱۱۲۱۳۰	۲	۶	۴۸	۴۵	۳۴	۱۰	*	*	*	*	*	*	*
۵۲	صنایع چشویی من مر چشمه	۱۱۲۱۳۲	۱	۱۱	۴۶	۴۶	۱۱	۴۶	*	*	*	*	*	*	*
۵۳	قاسم آباد	۱۱۲۱۳۶	۲	۲۴	۱۱۴	۸۷	۵۹	۳۵	*	*	*	*	*	*	*
۵۴	کریم آباد ریاط	۱۱۲۱۳۸	۲	۱۰	۶۰	۴۹	۲۹	۲۲	*	*	*	*	*	*	*
۵۵	محمد آباد	۱۱۲۱۳۹	۲	۱۵	۷۲	۵۴	۳۲	۲۲	*	*	*	*	*	*	*
۵۶	مرکز آموزش و مهارت باغبانان	۱۱۲۱۴۱	۱	۵	۱۹	۱۵	۱۲	۶	*	*	*	*	*	*	*
۵۷	مهدی آباد	۱۱۲۱۴۲	۲	۱۵	۷۵	۶۰	۳۴	۲۹	*	*	*	*	*	*	*
۵۸	سازی آباد	۱۱۲۱۴۳	۱	۱۱	۵۵	۴۰	۸	۲۱	*	*	*	*	*	*	*
۵۹	وهیل آباد	۱۱۲۱۴۵	۲	۱۶	۷۸	۵۷	۲۵	۲۰	*	*	*	*	*	*	*
دهستان چترود															
۱	اکبر آباد	۱۱۲۲۴۷	۱	۴	۱۱	۱۱	۴	۵	*	*	*	*	*	*	*
۲	تلمبه بهفت	۱۱۲۲۵۴	۲	۱	۶	۴	۴	۱	*	*	*	*	*	*	*
۳	تلمبه تیکدر	۱۱۲۲۵۶	۲	۶	۲۶	۲۵	۷	۹	*	*	*	*	*	*	*
۴	تلمبه چو ادوزیری	۱۱۲۲۵۷	۲	۲	۱۴	۱۴	۲	۳۱	*	*	*	*	*	*	*
۵	تلمبه دهن زیار	۱۱۲۲۶۰	۲	۲	۹	۹	۲	۶	*	*	*	*	*	*	*
۶	تلمبه مفید	۱۱۲۲۶۱	۲	۱	۷	۷	۰	۷	*	*	*	*	*	*	*
۷	تلمبه مفید روشی	۱۱۲۲۶۲	۲	۱	۱	۱	۰	۱	*	*	*	*	*	*	*
۸	تلمبه سید آباد مر هتک	۱۱۲۲۶۳	۲	۴	۱۹	۱۲	۶	۶	*	*	*	*	*	*	*
۹	تلمبه شاه مردان	۱۱۲۲۶۶	۲	۱۱	۵۲	۳۷	۴	۱۲	*	*	*	*	*	*	*
۱۰	تلمبه منصور	۱۱۲۲۷۵	۲	۴	۲۱	۱۸	۱	۱۴	*	*	*	*	*	*	*
۱۱	تلمبه مهدس رضوی	۱۱۲۲۷۶	۲	۱	۳	۲	۰	۲	*	*	*	*	*	*	*
۱۲	تیکدر	۱۱۲۲۷۹	۲	۱۰۲	۴۴۹	۳۴۰	۱۸۳	۱۰۵	*	*	*	*	*	*	*
۱۳	ده زیار	۱۱۲۲۸۱	۱	۲۶	۱۸۱۲	۱۳۹۴	۸۶۱	۴۸۱	*	*	*	*	*	*	*
۱۴	رفقاوند	۱۱۲۲۸۴	۲	۲	۵	۵	۱	۳	*	*	*	*	*	*	*
۱۵	رضا آباد	۱۱۲۲۸۵	۲	۱	۱	۱	۰	۱	*	*	*	*	*	*	*
۱۶	مر اسباب سفی	۱۱۲۲۸۶	۱	۳۵۵	۱۶۶۶	۱۳۲۱	۷۵۱	۴۱۰	*	*	*	*	*	*	*
۱۷	فخر آباد	۱۱۲۲۸۸	۲	۱	۴	۴	۲	۳	*	*	*	*	*	*	*
۱۸	فخر آباد	۱۱۲۲۸۹	۱	۲۱	۱۰۶	۸۴	۴۲	۳۲	*	*	*	*	*	*	*
۱۹	کرد آباد	۱۱۲۲۹۲	۲	۱	۶	۶	۲	۱	*	*	*	*	*	*	*
۲۰	کمر بنیه فرخ الرشیدی	۱۱۲۲۹۳	۲	۱	۲	۲	۰	۱	*	*	*	*	*	*	*
۲۱	گنجریک	۱۱۲۲۹۵	۲	۶	۳۰	۲۲	۱۲	۱۲	*	*	*	*	*	*	*
۲۲	لشجان	۱۱۲۲۹۶	۲	۲	۱۱	۹	۱	۴	*	*	*	*	*	*	*

کد نوع راه آبادی: ۱ جاده اسفالت، ۲ جاده شوسه، ۳ جاده خاکی، ۴ مارو، ۵ سایر راهها، ۶ راه آهن، ۷ راه آبی، ۸ ناخوش

تعداد گاو کوه کوساله	تعداد گوسفند بزرگ	تغییرگاه پشم آلات کش دوزی	فروشگاه تعاونی	دستری به وسیله نیروی آبرو کار	تلفین	دستری به روزنامه بخود آبرو کار	صدوق پست	بیمار و دامای روستایی	دانشگاه کهنین داپوشنگ	پزشک	خانه بهداشت	مرکز بهداشتی درمانی	حمام	آموزش و تفریح برای جوانان	مدرسه راهنمایی	دبستان	برق	آب لوله کشی	پایگاه خدمات بیج	مرکز خدمات روستایی	دفتر جهاد سازندگی	شورای اسلامی روستایی	اماکن مذهبی مسلمانان	بنای مذهبی مسلمانان	نقشه برداری آبادی
۲۲	۴۱	۴۰	۳۹	۳۸	۳۷	۳۶	۳۵	۳۴	۳۳	۳۲	۳۱	۳۰	۲۹	۲۸	۲۷	۲۶	۲۵	۲۴	۲۳	۲۲	۲۱	۲۰	۱۹	۱۸	۱۷
.	۲۹
.	۲۵۰	۳۰
.	۲۰۰	۳۱
.	۲۰۰	.	*	*	۳۲
.	۳۳
.	۱۰	۳۴
۱۴	۵۰۰	۳۵
۲۰	۱۰۵۰	۳۶
.	۳۷
۲۵۰	۲۰۰۰	*	*	*	.	.	*	*	۳۸
۲۰	۵۵۰۰	.	*	*	*	.	*	*	۳۹
.	۱۲۰	۴۰
.	۴۱
۱۵	۲۵۰	۴۲
.	۲۰۰۰	۴۳
.	۴۴
۲۰	۶۰	.	.	.	*	.	*	*	۴۵
۱۰	۲۵۷	۴۶
.	۲۰	۴۷
.	۱۹۰	۴۸
۲۳۷	۱۱۰۸۴	.	۴	۲	۲	.	۲	.	.	.	۴	۲	۵	۲	۲	۵	۸	۴	۲	.	.	۵	۱۲	۲	۴۹
۳	۱۲	.	۴	۱
۵	۴۰۰	۲
۱۵	۶۰۰	۳
۷	۲۰۰	۴
۴۰	۱۰۰۰	۵
.	۶
.	۲۰۰	۷
۱۵	۳۰۰	۸
۱۷	۱۸۸	۹
۱۰	۲۰۰	۱۰
۲	۲۰۰	۱۱
۵۰	۲۰۰	.	*	*	.	.	*	*	.	.	*	*	*	*	*	*	*	*	*	*	*	*	*	*	۱۲
۶۰	۵۰۰	.	*	*	*	.	*	*	.	.	*	*	*	*	*	*	*	*	*	*	*	*	*	*	۱۳
۵	۲۵۲	۱۴
.	۱۵
۲۰	۴۱۰۰	.	*	*	*	.	*	*	.	.	*	*	*	*	*	*	*	*	*	*	*	*	*	*	۱۶
.	۲۰	۱۷
۴۰	۸۰	.	.	*	*	*	*	۱۸
۲	۱۰۰	۱۹
۲	*	*	۲۰
.	۲۳۰	۲۱
۴	۱۳۰۰	۲۲

خصوصیات اجتماعی - اقتصادی آبادیهای دارای سنگه شهرستان کرمان

شماره ردیف آبادی	آبادی	کد آبادی	نوع راه آبادی (کد)	تعداد خانوار	کل جمعیت	جمعیت عساکر بیشتر	جمعیت باسواد	جمعیت شغل	فعالیات عمده کشاورزی						
									زراعت	باغداری	دامداری دامپروری	پرورش طیور			
۱	۲	۳	۴	۵	۶	۷	۸	۹	۱۰	۱۱	۱۲	۱۳	۱۴	۱۵	۱۶
۲۳	شاهریه	۱۱۲۲۹۹	۲	۱	۱	۱	۰	۱	*	*	*	*	*	*	*
۲۴	هوتک	۱۱۲۳۰۰	۱	۴۶۹	۲۲۳۶	۱۸۲۹	۱۰۹۵	۵۹۴	*	*	*	*	*	*	*
دهستان حر چند															
۱	بهاغ بیلا	۱۱۲۳۶۱	۲	۴	۲۲	۱۸	۶	۵	۳۶	*	*	*	*	*	*
۲	بهاغ خان	۱۱۲۳۶۲	۲	۱	۳	۲	۱	۱	۳۱	*	*	*	*	*	*
۳	تقی آباد	۱۱۲۳۶۳	۲	۲	۱۱	۸	۳	۲	*	*	*	*	*	*	*
۴	تلمبه دراشی	۱۱۲۳۶۴	۲	۱	۲	۲	۰	۱	*	*	*	*	*	*	*
۵	تلمبه طالبی	۱۱۲۳۶۵	۲	۱	۷	۶	۰	۲	*	*	*	*	*	*	*
۶	تیکدر پانی سنگه	۱۱۲۳۶۶	۲	۲۲	۱۱۱	۸۸	۴۹	۲۱	*	*	*	*	*	*	*
۷	تیچنگ	۱۱۲۳۶۸	۲	۶	۲۱	۱۶	۱	۴	*	*	*	*	*	*	*
۸	چرک	۱۱۲۳۶۹	۲	۴۵	۲۷۱	۲۰۷	۱۲۱	۳۷	*	*	*	*	*	*	*
۹	چریخان	۱۱۲۳۷۰	۲	۷	۳۹	۳۲	۷	۸	*	*	*	*	*	*	*
۱۰	حر چند	۱۱۲۳۷۲	۲	۱۱۲	۵۳۵	۴۱۶	۲۳۳	۱۱۰	*	*	*	*	*	*	*
۱۱	حصین آباد	۱۱۲۳۷۴	۲	۱	۸	۶	۱	۲	*	*	*	*	*	*	*
۱۲	حکمت آباد	۱۱۲۳۷۶	۲	۱	۱	۱	۰	۱	*	*	*	*	*	*	*
۱۳	خداداد	۱۱۲۳۷۷	۲	۲	۱۴	۱۰	۲	۲	*	*	*	*	*	*	*
۱۴	دران	۱۱۲۳۷۸	۲	۳۰	۱۵۹	۱۱۹	۴۹	۲۵	*	*	*	*	*	*	*
۱۵	دریبهزار	۱۱۲۳۷۹	۲	۶	۳۳	۲۶	۱۵	۷	*	*	*	*	*	*	*
۱۶	دریبهک	۱۱۲۳۸۰	۲	۲	۱۱	۱۰	۷	۴	*	*	*	*	*	*	*
۱۷	دشتوشیه	۱۱۲۳۸۱	۲	۲	۱۰	۷	۱	۴	*	*	*	*	*	*	*
۱۸	ده قیبه	۱۱۲۳۸۲	۲	۴	۱۷	۱۴	۳	۴	*	*	*	*	*	*	*
۱۹	ده نر ویز	۱۱۲۳۸۳	۲	۲	۹	۹	۰	۳	*	*	*	*	*	*	*
۲۰	دهوشیه	۱۱۲۳۸۷	۲	۱	۱	۱	۰	۱	*	*	*	*	*	*	*
۲۱	دیدیه	۱۱۲۳۸۸	۲	۳	۱۵	۱۵	۲	۵	*	*	*	*	*	*	*
۲۲	رقعه کبیر	۱۱۲۳۹۲	۲	۲۲	۱۰۷	۷۹	۲۴	۱۶	*	*	*	*	*	*	*
۲۳	ساروج	۱۱۲۳۹۵	۲	۲	۱۰	۶	۱	۱	*	*	*	*	*	*	*
۲۴	سنگوییه	۱۱۲۳۹۶	۲	۴	۱۵	۱۴	۵	۵	*	*	*	*	*	*	*
۲۵	سرانگر	۱۱۲۳۹۷	۲	۷	۳۹	۲۹	۱۲	۶	*	*	*	*	*	*	*
۲۶	قنات صالح	۱۱۲۴۰۲	۲	۲	۱۴	۱۰	۵	۲	*	*	*	*	*	*	*
۲۷	کهن فالک	۱۱۲۴۰۳	۲	۲	۷	۷	۳	۱	*	*	*	*	*	*	*
۲۸	کچ سفلی	۱۱۲۴۰۴	۲	۱۳	۶۱	۳۸	۱۶	۹	*	*	*	*	*	*	*
۲۹	کچ علیا	۱۱۲۴۰۵	۲	۱۷	۷۱	۵۸	۳۰	۱۵	*	*	*	*	*	*	*
۳۰	کزک	۱۱۲۴۰۶	۲	۵۴	۲۶۷	۲۰۲	۹۹	۴۴	*	*	*	*	*	*	*
۳۱	گورکاشی	۱۱۲۴۰۸	۲	۲۹	۱۴۰	۱۰۳	۴۹	۳۰	*	*	*	*	*	*	*
۳۲	گورکبه	۱۱۲۴۰۹	۲	۷۱	۲۹۴	۲۷۹	۱۵۸	۷۲	*	*	*	*	*	*	*
۳۳	محمد آباد	۱۱۲۴۱۰	۴	۱	۳	۳	۰	۱	*	*	*	*	*	*	*
۳۴	مزار شاه ابراهیم	۱۱۲۴۱۱	۲	۲	۱۱	۹	۰	۵	*	*	*	*	*	*	*
۳۵	شیرمنگ	۱۱۲۴۱۳	۲	۱۴	۷۳	۵۲	۲۱	۱۳	*	*	*	*	*	*	*
۳۶	هفتادمیش	۱۱۲۴۱۴	۲	۳	۱۵	۱۳	۵	۴	*	*	*	*	*	*	*
۳۷	هتک	۱۱۲۴۱۶	۲	۲۶	۱۱۹	۹۵	۵۵	۳۳	*	*	*	*	*	*	*
۳۸	هور	۱۱۲۴۱۷	۲	۲۵	۱۳۳	۱۰۱	۶۶	۲۷	*	*	*	*	*	*	*
۳۹	هیکوشیه	۱۱۲۴۱۸	۲	۱۴	۷۴	۵۶	۲۸	۱۱	*	*	*	*	*	*	*
دهستان حومه															
۱	احمد آباد	۱۱۲۴۸۳	۱	۱	۸	۸	۶	۱	۶۱	۶۸	۶۱	۱۸	۰	۰	۰

کد نوع راه آبادی: ۱ جاده اسفالت، ۲ جاده شوسه، ۳ جاده خاکی، ۴ مارو، ۵ سایر (اینگاه راه آهن یا راه آبی)، ۵۱ نامشخص

تعداد گاو و گوساله	تعداد گوسفند و بز	تغییرگاه شتران آلات کش درزی	فروشگاه تعاونی	دستری بر وسیله نقلیه عمومی برای	مطبخ	دستری بر روزنامه و مجله برای	صندوق پست	بیمار و دامی روستایی	دانشگاه کبیرین در تبریز	پزشک	خانه بهداشت	مرکز بهداشتی درمانی	حمام	آموزش و تفریح برای جوانی	مدرسه راهنمایی	دبستان	برق	آب لوله کشی	پایگاه خدمات بروج	مرکز خدمات روستایی	دفتر جهاد سازندگی	شورای اسلامی روستایی	اماکن مذهبی مسلمانان	بنای مذهبی مسلمانان	شماره ردیف آبادی
۴۲	۴۱	۴۰	۳۹	۳۸	۳۷	۳۶	۳۵	۳۴	۳۳	۳۲	۳۱	۳۰	۲۹	۲۸	۲۷	۲۶	۲۵	۲۴	۲۳	۲۲	۲۱	۲۰	۱۹	۱۸	۱۷
۰	۰																								۲۳
۴۰	۱۷۰۰	*	*						*			*		*		*	*	*	*			*	*	*	۲۴
۴۶۸	۹۷۰۸	۰	۴	۲	۱	۱	۰	۱	۰	۰	۱	۰	۱۱	۷	۱	۱۱	۱۷	۱۱	۰	۰	۰	۷	۱۷	۲	۱
۱۵	۵۱۵																								۲
۰	۰																								۱
۱۰	۲۰																								۲
۲	۱۰																								۲
۱	۲۰																								۴
۴۰	۱۰۰۰												*				*	*	*			*	*	*	۵
۱۰	۲۵۰												*				*	*	*			*	*	*	۶
۵۰	۸۵۰	*											*	*		*	*	*	*			*	*	*	۷
۵	۱۵۰												*	*		*	*	*	*			*	*	*	۸
۵۰	۸۰۰	*	*	*	*	*	*	*	*	*	*	*	*	*	*	*	*	*	*	*	*	*	*	*	۹
۱	۲							*					*	*	*	*	*	*	*	*	*	*	*	*	۱۰
۰	۰																*	*	*	*	*	*	*	*	۱۱
۲	۲۲																*	*	*	*	*	*	*	*	۱۲
۳۰	۱۰۰	*										*	*	*	*	*	*	*	*	*	*	*	*	*	۱۳
۱۵	۲۰۰		*	*								*	*	*	*	*	*	*	*	*	*	*	*	*	۱۴
۵	۶۰																*	*	*	*	*	*	*	*	۱۵
۵	۴۰																*	*	*	*	*	*	*	*	۱۶
۱۰	۱۰۰													*			*	*	*	*	*	*	*	*	۱۷
۲	۵۰																*	*	*	*	*	*	*	*	۱۸
۰	۰																*	*	*	*	*	*	*	*	۱۹
۷	۸۰																*	*	*	*	*	*	*	*	۲۰
۵	۱۰۰																*	*	*	*	*	*	*	*	۲۱
۲	۲۵																*	*	*	*	*	*	*	*	۲۲
۲	۴۰																*	*	*	*	*	*	*	*	۲۳
۱۲	۵۰۰																*	*	*	*	*	*	*	*	۲۴
۴	۲۰																*	*	*	*	*	*	*	*	۲۵
۵	۵۵																*	*	*	*	*	*	*	*	۲۶
۶	۲۰												*	*	*	*	*	*	*	*	*	*	*	*	۲۷
۷	۲۰												*	*	*	*	*	*	*	*	*	*	*	*	۲۸
۴۰	۲۱۰۰	*										*	*	*	*	*	*	*	*	*	*	*	*	*	۲۹
۱۰	۲۰۰											*	*	*	*	*	*	*	*	*	*	*	*	*	۳۰
۳۰	۱۰۶۰	*										*	*	*	*	*	*	*	*	*	*	*	*	*	۳۱
۰	۲۰											*	*	*	*	*	*	*	*	*	*	*	*	*	۳۲
۲	۲۷											*	*	*	*	*	*	*	*	*	*	*	*	*	۳۳
۱۰	۱۵۰											*	*	*	*	*	*	*	*	*	*	*	*	*	۳۴
۶	۸۰											*	*	*	*	*	*	*	*	*	*	*	*	*	۳۵
۳۰	۵۵۰											*	*	*	*	*	*	*	*	*	*	*	*	*	۳۶
۳۰	۳۰۰											*	*	*	*	*	*	*	*	*	*	*	*	*	۳۷
۱۵	۱۰۰											*	*	*	*	*	*	*	*	*	*	*	*	*	۳۸
۲۲۲۱	۱۷۸۱	۲	۹	۱۵	۳۱	۵	۵	۲	۳	۱	۲	۲	۱۷	۵	۱۱	۸۶	۴۲	۱	۰	۱	۹	۱۶	۴	۱	
۰	۴۰۰																*	*	*	*	*	*	*	*	۱

خصوصیات اجتماعی - اقتصادی آبادیهای سکته شهرستان کرمان

شماره ردیف آبادی	آبادی	کد آبادی	نوع راه آبادی (کد)	تعداد خانوار	کلی جمعیت	جمعیت عوارض بیشتر	جمعیت باسواد	جمعیت شامل	فصاحت عمده کشت دوزی						
									۱۰	۱۱	۱۲	۱۳	۱۴	۱۵	۱۶
۲	الیه آباد بهر امی	۱۱۲۴۸۵	۳	۱۲	۵۵	۲۸	۳	۱۹	*	*	*	*	*	*	*
۳	ایستگاه بر سر راه های خاکو ابکرمان	۱۱۲۴۸۸	۱	۲	۹	۶	۲	۲	*	*	*	*	*	*	*
۴	ایستگاه راه آهن	۱۱۲۴۸۹	۱	۴۲	۲۰۷	۱۲۵	۱۲۶	۴۹	*	*	*	*	*	*	*
۵	بیا بکمال	۱۱۲۴۹۱	۱	۲	۶	۴	۱	۲	*	*	*	*	*	*	*
۶	بیا شگاه اسپر اری	۱۱۲۴۹۲	۱	۱	۴	۳	۰	۱	*	*	*	*	*	*	*
۷	بیا فر آباد ریگ	۱۱۲۴۹۳	۳	۱۲۲	۶۵۸	۴۹۲	۲۹۶	۱۳۰	*	*	*	*	*	*	*
۸	برهشتن هر	۱۱۲۴۹۴	۱	۱	۲	۲	۰	۱	*	*	*	*	*	*	*
۹	تلمبه ایر اهیمی	۱۱۲۴۹۸	۱	۶	۱۶	۱۴	۱	۸	*	*	*	*	*	*	*
۱۰	تلمبه امغر جلال کهنالی یک	۱۱۲۵۰۲	۳	۲	۱۴	۱۰	۰	۲	*	*	*	*	*	*	*
۱۱	تلمبه ایر انژ اد	۱۱۲۵۰۴	۳	۶	۲۳	۱۶	۰	۶	*	*	*	*	*	*	*
۱۲	تلمبه ایر انمش شر کا	۱۱۲۵۰۵	۳	۲	۴	۴	۱	۲	*	*	*	*	*	*	*
۱۳	تلمبه بنیاد مستضعفان	۱۱۲۵۰۸	۳	۱	۱	۱	۰	۱	*	*	*	*	*	*	*
۱۴	تلمبه تر ابی	۱۱۲۵۱۰	۳	۲	۷	۷	۱	۲	*	*	*	*	*	*	*
۱۵	تلمبه جبار پور مقیمی	۱۱۲۵۱۲	۳	۶	۲۷	۱۸	۵	۱۰	*	*	*	*	*	*	*
۱۶	تلمبه چلیدر شیدفر خی	۱۱۲۵۱۴	۲	۱	۲	۲	۰	۱	*	*	*	*	*	*	*
۱۷	تلمبه جواد شیدفر خی	۱۱۲۵۱۵	۳	۴	۲۲	۱۴	۱	۵	*	*	*	*	*	*	*
۱۸	تلمبه جهان	۱۱۲۵۱۶	۱	۱۰	۴۴	۳۴	۵	۹	*	*	*	*	*	*	*
۱۹	تلمبه حاج امغر نخعی	۱۱۲۵۱۷	۲	۶	۲۶	۲۰	۰	۱۱	*	*	*	*	*	*	*
۲۰	تلمبه حسن عربز اد	۱۱۲۵۱۹	۳	۱	۱	۱	۰	۱	*	*	*	*	*	*	*
۲۱	تلمبه حسن تفتی	۱۱۲۵۲۰	۳	۲	۵	۵	۱	۲	*	*	*	*	*	*	*
۲۲	تلمبه حسین اسماعیلی	۱۱۲۵۲۱	۲	۱۱	۶۲	۴۴	۲	۱۴	*	*	*	*	*	*	*
۲۳	تلمبه خضری	۱۱۲۵۲۲	۱	۴	۲۲	۱۷	۴	۵	*	*	*	*	*	*	*
۲۴	تلمبه د اناشی	۱۱۲۵۲۴	۱	۱	۴	۴	۳	۱	*	*	*	*	*	*	*
۲۵	تلمبه دکتر شیدفر خی	۱۱۲۵۲۵	۲	۵	۲۳	۲۰	۱	۸	*	*	*	*	*	*	*
۲۶	تلمبه دهش	۱۱۲۵۲۶	۲	۴	۲۶	۲۱	۶	۱۴	*	*	*	*	*	*	*
۲۷	تلمبه دهقان	۱۱۲۵۲۷	۲	۲	۱۴	۹	۱	۴	*	*	*	*	*	*	*
۲۸	تلمبه رشکمی	۱۱۲۵۲۸	۳	۱	۱	۱	۰	۰	*	*	*	*	*	*	*
۲۹	تلمبه رضا آباد سالاری	۱۱۲۵۲۹	۳	۶	۲۰	۱۹	۸	۸	*	*	*	*	*	*	*
۳۰	تلمبه زنگی آبادی	۱۱۲۵۳۲	۱	۶	۱۸	۱۴	۱	۶	*	*	*	*	*	*	*
۳۱	تلمبه شماره ۱ بنیاد ۱۵ خرد اد	۱۱۲۵۳۶	۱	۲	۱۰	۴	۰	۲	*	*	*	*	*	*	*
۳۲	تلمبه شیشه گر	۱۱۲۵۳۷	۲	۴	۱۴	۱۳	۷	۷	*	*	*	*	*	*	*
۳۳	تلمبه عباس ازدری	۱۱۲۵۳۸	۱	۴	۲۰	۱۲	۲	۴	*	*	*	*	*	*	*
۳۴	تلمبه عباس مظفری	۱۱۲۵۳۹	۲	۲	۱۳	۱۳	۰	۹	*	*	*	*	*	*	*
۳۵	تلمبه علی اسماعیلی	۱۱۲۵۴۲	۱	۱۰	۳۳	۲۰	۶	۱۲	*	*	*	*	*	*	*
۳۶	تلمبه علی ستمی	۱۱۲۵۴۴	۳	۲	۱۲	۷	۱	۲	*	*	*	*	*	*	*
۳۷	تلمبه کنار تما	۱۱۲۵۴۶	۲	۱	۳	۲	۱	۱	*	*	*	*	*	*	*
۳۸	تلمبه کفشگر	۱۱۲۵۵۰	۲	۲	۱۶	۱۲	۴	۶	*	*	*	*	*	*	*
۳۹	تلمبه گلر سان	۱۱۲۵۵۲	۲	۲	۱۰	۶	۱	۲	*	*	*	*	*	*	*
۴۰	تلمبه لیبینی	۱۱۲۵۵۲	۲	۴	۲۲	۱۷	۰	۷	*	*	*	*	*	*	*
۴۱	تلمبه محمد جعفری	۱۱۲۵۵۵	۳	۲	۶	۶	۲	۵	*	*	*	*	*	*	*
۴۲	تلمبه محمد زار شیدفر خی	۱۱۲۵۵۷	۲	۱۰	۳۹	۲۵	۳	۱۰	*	*	*	*	*	*	*
۴۳	تلمبه محمد نظری	۱۱۲۵۵۸	۳	۱	۴	۴	۲	۱	*	*	*	*	*	*	*
۴۴	تلمبه مختار ایر انمش	۱۱۲۵۶۰	۲	۲	۱۹	۱۰	۰	۲	*	*	*	*	*	*	*
۴۵	تلمبه مشکز اد	۱۱۲۵۶۱	۳	۱	۱	۱	۰	۱	*	*	*	*	*	*	*
۴۶	تلمبه منقری	۱۱۲۵۶۲	۳	۱۶	۷۷	۵۴	۱	۲۰	*	*	*	*	*	*	*

کد نوع راه آبادی: ۱ جاده اسفالت، ۲ جاده شوسه، ۳ جاده خاکی، ۴ سایر (ایستگاه راه آهن، باره آبی، ۵) ناشخص

خصوصیات اجتماعی - اقتصادی آبادیهای دارای سکنه شهرستان کرمان

شماره ردیف آبادی	آبادی	کده آبادی	نوع راه آبادی (کده)	تعداد خانوار	کل جمعیت	جمعیت عرسال بیشتر	جمعیت باسواد	جمعیت شامل	فعالیت عمده کشاورزی						
									۱۰	۱۱	۱۲	۱۳	۱۴	۱۵	۱۶
۴۷	تلمبه مشغوری	۱۱۲۵۶۲	۲	۱	۶	۴	۴	۱	*	*	*	*	*	*	*
۴۸	تلمبه مومون آباد	۱۱۲۵۶۵	۲	۱	۹	۸	۶	۱	*	*	*	*	*	*	*
۴۹	تلمبه مهدی شکویی	۱۱۲۵۶۶	۲	۱	۱	۱	۰	۱	*	*	*	*	*	*	*
۵۰	تلمبه نعمتزناده و شرکاء	۱۱۲۵۶۹	۲	۴	۱۷	۱۴	۵	۶	*	*	*	*	*	*	*
۵۱	تلمبه های ایر اتمنشی	۱۱۲۵۷۰	۲	۱۰	۴۸	۴۲	۷	۱۸	*	*	*	*	*	*	*
۵۲	تلمبه های تولیدبذر و علوفه سرچنگلدا	۱۱۲۵۸۱	۲	۲	۷	۵	۲	۳	*	*	*	*	*	*	*
۵۳	تلمبه های چو ادا رچمند	۱۱۲۵۷۱	۱	۸	۲۸	۲۱	۱۰	۱۰	*	*	*	*	*	*	*
۵۴	تلمبه های متزده	۱۱۲۵۷۲	۲	۸	۲۸	۲۱	۸	۱۵	*	*	*	*	*	*	*
۵۵	تلمبه های سیدمهدی مهدوی	۱۱۲۵۷۳	۱	۱۲	۵۴	۴۶	۲	۱۸	*	*	*	*	*	*	*
۵۶	تلمبه های کیانیان	۱۱۲۵۷۴	۱	۲۱	۱۴۸	۱۱۴	۲۵	۴۳	*	*	*	*	*	*	*
۵۷	تلمبه هوشمند	۱۱۲۵۷۵	۲	۱	۱	۱	۰	۱	*	*	*	*	*	*	*
۵۸	تلمبه پیامشای و شرکاء	۱۱۲۵۷۶	۲	۱۱	۵۱	۴۰	۱۰	۲۰	*	*	*	*	*	*	*
۵۹	تلمبه پیامایی	۱۱۲۵۷۷	۲	۱	۸	۶	۴	۱	*	*	*	*	*	*	*
۶۰	تلمبه یزدان آباد	۱۱۲۵۷۸	۳	۲	۱۰	۶	۲	۴	*	*	*	*	*	*	*
۶۱	تولید اهنک خادمان	۱۱۲۶۵۲	۲	۲	۱۰	۱۰	۲	۱۰	*	*	*	*	*	*	*
۶۲	تولید اهنک مهدی بیغم	۱۱۲۵۸۰	۲	۱	۲	۲	۰	۳	*	*	*	*	*	*	*
۶۳	حاجی اباد نظریان	۱۱۲۵۸۲	۱	۱۴۴	۲۲۲	۵۲۲	۳۵۵	۱۵۱	*	*	*	*	*	*	*
۶۴	حصینیه	۱۱۲۵۸۶	۲	۶۸	۲۷۱	۲۸۹	۱۹۹	۸۴	*	*	*	*	*	*	*
۶۵	حوضی دق	۱۱۲۵۸۷	۱	۳	۲۳	۲۰	۸	۳	*	*	*	*	*	*	*
۶۶	خانه های استناداری	۱۱۲۵۸۸	۱	۸۲	۲۴۳	۲۶۶	۲۴۸	۱۱۶	*	*	*	*	*	*	*
۶۷	خدمات پیش ساخته سفالی و سفالین	۱۱۲۵۸۹	۱	۱	۱	۱	۰	۱	*	*	*	*	*	*	*
۶۸	خدمات کشاورزی	۱۱۲۵۹۰	۱	۴	۴	۲	۱	۱	*	*	*	*	*	*	*
۶۹	دانشکده تربیت دبیران شهید بهشتی	۱۱۲۵۹۱	۱	۴	۴	۲	۲	۱	*	*	*	*	*	*	*
۷۰	دانشگاه آزاد اسلامی	۱۱۲۵۹۲	۱	۱۱	۱۱	۱۱	۱	۱۱	*	*	*	*	*	*	*
۷۱	دهه کلو مکتبندبانیان	۱۱۲۵۹۳	۳	۳	۳	۲	۰	۱	*	*	*	*	*	*	*
۷۲	معاد تا آباد	۱۱۲۵۹۴	۱	۷۴	۲۷۵	۲۹۲	۱۹۳	۷۹	*	*	*	*	*	*	*
۷۳	سعیدی	۱۱۲۵۹۸	۱	۷۵	۲۵۸	۲۸۷	۱۸۱	۸۴	*	*	*	*	*	*	*
۷۴	سنگبری ایر ان زمین	۱۱۲۵۹۹	۱	۶	۶	۶	۰	۶	*	*	*	*	*	*	*
۷۵	سنگکوبی باقری	۱۱۲۶۰۰	۱	۲	۲	۲	۰	۲	*	*	*	*	*	*	*
۷۶	شرکت آباد	۱۱۲۶۰۱	۱	۱۴۴	۸۰۸	۵۹۵	۲۸۶	۱۸۶	*	*	*	*	*	*	*
۷۷	شرکت اص ساجدی	۱۱۲۶۰۲	۱	۱	۱	۱	۰	۱	*	*	*	*	*	*	*
۷۸	شرکت ایر ان الوگان	۱۱۲۶۰۳	۲	۱	۱	۱	۰	۱	*	*	*	*	*	*	*
۷۹	شرکت صنایع پلاستیک سازی کرمان	۱۱۲۶۰۴	۱	۵	۲۰	۱۶	۱۴	۵	*	*	*	*	*	*	*
۸۰	شرکت صنایع غذایی لذیذ	۱۱۲۶۰۵	۲	۱	۱	۱	۱	۱	*	*	*	*	*	*	*
۸۱	شرکت عادلین	۱۱۲۶۰۶	۲	۱	۱	۱	۰	۱	*	*	*	*	*	*	*
۸۲	شرکت مصالح ساختمانی مساک	۱۱۲۶۰۷	۲	۲	۱۸	۹	۵	۲	*	*	*	*	*	*	*
۸۳	صادق آباد	۱۱۲۶۰۹	۱	۹	۴۹	۳۸	۲۲	۱۰	*	*	*	*	*	*	*
۸۴	ظاهر آباد	۱۱۲۶۱۰	۱	۴۱۹	۲۱۸۹	۱۷۱۴	۱۱۰۷	۵۳۷	*	*	*	*	*	*	*
۸۵	فتح آباد	۱۱۲۶۱۲	۳	۲	۱۱	۸	۲	۳	*	*	*	*	*	*	*
۸۶	قائم آباد	۱۱۲۶۱۴	۱	۶۰	۲۹۰	۲۲۷	۱۳۳	۶۳	*	*	*	*	*	*	*
۸۷	کارخانه پودر گوشت شهید فرهاد خجایی	۱۱۲۶۱۵	۱	۶	۶	۶	۴	۶	*	*	*	*	*	*	*
۸۸	کارخانه میمان کرمان	۱۱۲۶۱۶	۱	۱۳	۶۱	۴۲	۴۲	۱۴	*	*	*	*	*	*	*
۸۹	کازم آباد	۱۱۲۶۱۹	۱	۵	۲۲	۱۶	۱۲	۷	*	*	*	*	*	*	*
۹۰	کافه چهار فصل	۱۱۲۶۲۰	۱	۲	۲	۲	۱	۲	*	*	*	*	*	*	*
۹۱	کمالو	۱۱۲۶۲۱	۲	۲	۶	۶	۰	۵	*	*	*	*	*	*	*

کد نوع راه آبادی: ۱ جاده اسفالت، ۲ جاده شوسه، ۳ جاده خاکی، ۴ مارو، ۵ سایر (اینگاه راه آهن یا راه آبی)، ۵ ناخش ۶

تعداد گاو و گوساله	تعداد گوسفند و بز	تیمبرک پلین آلات درزی	فروشگاه تعاونی	دستری به تولید عمومی آب و آب	تلفون	دستری به روزنامه مجله و آبا	صندوق پست	بیمار و مای دروسایی	دانشگاه پستین دانشگاه	پزشک	خانه بهداشت	مرکز بهداشتی درمانی	حمام	آموزش انجمن بود آموزی	مدرسه راهنمایی	دبستان	برق	آب لوله کشی	پایگاه خدمات بیج	مرکز خدمات دروسایی	دفتر جهاد سازندگی	شورای اسلامی دروسایی	ادان مذهبی مسلمانان	بنج مذهبی مسلمانان	شماره ردیف آبادی
۴۲	۴۱	۴۰	۳۹	۳۸	۳۷	۳۶	۳۵	۳۴	۳۳	۳۲	۳۱	۳۰	۲۹	۲۸	۲۷	۲۶	۲۵	۲۴	۲۳	۲۲	۲۱	۲۰	۱۹	۱۸	۱۷
۱۰	۱۶۰																*								۴۷
۴	۱۵																*								۴۸
۲	۲۸																*								۴۹
۲	۱۵۰																*								۵۰
۰	۰																*								۵۱
۱۲	۴۰۰																*								۵۲
۰	۵۰																*								۵۳
۰	۴۵۰																*								۵۴
۰	۱۸۰																*								۵۵
۰	۱۵۰																*								۵۶
۰	۱۵۰																*								۵۷
۰	۱۸۰		*		*		*						*			*	*	*	*	*	*	*	*	*	۵۸
۰	۶۰۰																*				*	*	*	*	۵۹
۱۵	۱۵۰																*				*	*	*	*	۶۰
۰	۰																*				*	*	*	*	۶۱
۰	۱۸۰		*		*		*						*			*	*	*	*	*	*	*	*	*	۶۲
۵۰	۶۰۰																*				*	*	*	*	۶۳
۲	۲۳				*		*						*			*	*	*	*	*	*	*	*	*	۶۴
۰	۰				*		*						*			*	*	*	*	*	*	*	*	*	۶۵
۰	۰				*		*						*			*	*	*	*	*	*	*	*	*	۶۶
۰	۰				*		*						*			*	*	*	*	*	*	*	*	*	۶۷
۰	۰				*		*						*			*	*	*	*	*	*	*	*	*	۶۸
۰	۰				*		*						*			*	*	*	*	*	*	*	*	*	۶۹
۰	۰				*		*						*			*	*	*	*	*	*	*	*	*	۷۰
۰	۰				*		*						*			*	*	*	*	*	*	*	*	*	۷۱
۸	۸۰۰		*		*		*				*		*			*	*	*	*	*	*	*	*	*	۷۲
۳۵	۷۵۰۰		*		*		*				*		*			*	*	*	*	*	*	*	*	*	۷۳
۰	۰				*		*						*			*	*	*	*	*	*	*	*	*	۷۴
۰	۰				*		*						*			*	*	*	*	*	*	*	*	*	۷۵
۲۰۰	۲۰۰		*		*		*						*			*	*	*	*	*	*	*	*	*	۷۶
۰	۰				*		*						*			*	*	*	*	*	*	*	*	*	۷۷
۰	۰				*		*						*			*	*	*	*	*	*	*	*	*	۷۸
۰	۰				*		*						*			*	*	*	*	*	*	*	*	*	۷۹
۰	۰				*		*						*			*	*	*	*	*	*	*	*	*	۸۰
۰	۰				*		*						*			*	*	*	*	*	*	*	*	*	۸۱
۰	۰				*		*						*			*	*	*	*	*	*	*	*	*	۸۲
۲۰	۱۱۰۰		*		*		*						*			*	*	*	*	*	*	*	*	*	۸۳
۰	۰				*		*						*			*	*	*	*	*	*	*	*	*	۸۴
۱۰	۶۰۰		*		*		*						*			*	*	*	*	*	*	*	*	*	۸۵
۰	۰		*		*		*						*			*	*	*	*	*	*	*	*	*	۸۶
۰	۰		*		*		*						*			*	*	*	*	*	*	*	*	*	۸۷
۰	۰		*		*		*						*			*	*	*	*	*	*	*	*	*	۸۸
۰	۰		*		*		*						*			*	*	*	*	*	*	*	*	*	۸۹
۰	۵۰۰		*		*		*						*			*	*	*	*	*	*	*	*	*	۹۰
۰	۰		*		*		*						*			*	*	*	*	*	*	*	*	*	۹۱

خصوصیات اجتماعی - اقتصادی آبادیهای دارای سکنه شهرستان کرمان

شماره ردیف آبادی	آبادی	کده آبادی	نوع راه آبادی (کده)	تعداد خانوار	کل جمعیت	جمعیت عسال بیشتر	جمعیت باسواد	جمعیت شامل	فعالیت کشاورزی							
									۱۰	۱۱	۱۲	۱۳	۱۴	۱۵	۱۶	
۹۲	کوره های شور و	۱۱۲۶۲۲	۲	۲	۱۱	۱۰	۱	۹								
۹۳	کارواری شهید فرخی	۱۱۲۶۲۴	۲	۵	۲۲	۱۷	۲	۱۰								
۹۴	مجتمع شرکت های کرمان در اشرو عبادلیا	۱۱۲۶۲۷	۲	۲	۱۰	۱۰	۰	۱۰								
۹۵	مجتمع صنعتی چاده چوبار کرمان	۱۱۲۶۲۸	۲	۹	۲۸	۲۶	۱۵	۱۸								
۹۶	مجتمع کوره های اجر بوزی	۱۱۲۶۲۹	۲	۶	۲۱	۱۶	۰	۱۲								
۹۷	محمد آباد	۱۱۲۶۳۱	۱	۲۶	۱۷۰	۱۲۸	۸۰	۱۹								
۹۸	مرغداری حسین سعیدی	۱۱۲۶۳۲	۱	۱	۷	۵	۳	۱								
۹۹	مرکز آموزش کشاورزی	۱۱۲۶۳۳	۱	۲۵	۲۱۲	۲۷۵	۲۵۷	۲۶								
۱۰۰	مزرعه حجت آباد	۱۱۲۶۳۴	۲	۱	۲	۲	۰	۱								
۱۰۱	مزرعه حجت آباد بیزدی ها	۱۱۲۶۳۵	۲	۷	۴۰	۲۸	۱۰	۷								
۱۰۲	مزرعه علی آباد	۱۱۲۶۳۶	۱	۲	۱۲	۶	۰	۲								
۱۰۳	مزرعه مرغ مادر	۱۱۲۶۳۷	۲	۲	۶	۶	۳	۶								
۱۰۴	معدن سنگ	۱۱۲۶۳۹	۲	۱	۲	۲	۰	۲								
۱۰۵	معدن شن	۱۱۲۶۴۰	۳	۱	۱	۱	۰	۱								
۱۰۶	معدن شن بنیاد مسکن	۱۱۲۶۴۲	۱	۱	۱	۱	۰	۱								
۱۰۷	معدن شن صنایع و معدن	۱۱۲۶۵۲	۱	۱	۱	۱	۱	۱								
۱۰۸	مروغن آباد	۱۱۲۶۴۵	۲	۷	۲۷	۲۹	۱۶	۱۰								
۱۰۹	مهر آباد تندر	۱۱۲۶۴۷	۲	۲	۵	۴	۱	۲								
۱۱۰	نجد آباد	۱۱۲۶۴۸	۳	۱۸	۸۷	۷۴	۳۳	۳۶								
دهستان درختگان																
۱	ارامگاه	۱۱۲۸۱۷	۳	۱	۳	۳	۱	۱	۶۱	۲۲	۵۵					
۲	اسحق آباد	۱۱۲۸۱۸	۳	۸	۴۳	۲۴	۱۸	۹								
۳	انارستان	۱۱۲۸۲۲	۳	۲۲	۱۵۵	۱۳۰	۶۸	۵۶								
۴	بابا بزرگ و شیه	۱۱۲۸۲۴	۲	۱۰	۵۱	۴۲	۱۷	۱۷								
۵	بابا سنگ	۱۱۲۸۲۵	۳	۲	۳	۲	۰	۱								
۶	بازرگان	۱۱۲۸۲۶	۲	۵	۲۲	۲۱	۱۰	۵								
۷	باغ آباد امی	۱۱۲۸۲۷	۲	۴	۱۳	۱۱	۲	۴								
۸	باغ پور زنده	۱۱۲۸۲۸	۲	۱	۴	۴	۱	۲								
۹	باغ حسین بیگ	۱۱۲۸۲۹	۳	۲	۱۱	۸	۲	۳								
۱۰	باغ ظاهر	۱۱۲۸۳۰	۳	۱	۱	۱	۰	۰								
۱۱	بندر و شیه سیمک	۱۱۲۸۳۲	۳	۲	۴	۴	۱	۱								
۱۲	بیدو بییه	۱۱۲۸۳۴	۳	۱	۲	۲	۰	۱								
۱۳	بیدو بییه	۱۱۲۸۳۲	۲	۲۶	۸۸	۸۲	۳۶	۲۷								
۱۴	پشته شیران	۱۱۲۸۳۶	۲	۶۰	۲۲۸	۲۰۸	۱۰۱	۹۱								
۱۵	تیزنگ	۱۱۲۸۴۰	۲	۲۷	۸۲	۷۶	۳۶	۳۳								
۱۶	تینون	۱۱۲۸۴۱	۲	۵	۳۰	۲۱	۸	۷								
۱۷	جلیل آباد	۱۱۲۸۴۲	۳	۱	۱	۱	۰	۱								
۱۸	چشمه گاو	۱۱۲۸۴۴	۲	۲	۸	۸	۴	۳								
۱۹	چیت سبایین	۱۱۲۸۴۶	۲	۲	۱۲	۱۱	۱	۷								
۲۰	چاچ علی امغر	۱۱۲۸۴۷	۲	۱	۳	۲	۱	۲								
۲۱	حجت آباد	۱۱۲۸۴۸	۲	۴	۱۹	۱۴	۷	۲								
۲۲	خالن باغ	۱۱۲۸۵۰	۲	۳	۱۸	۱۴	۸	۳								
۲۳	خرد هقان	۱۱۲۸۵۱	۲	۲۷	۹۸	۸۷	۳۶	۳۱								
۲۴	خیر آباد	۱۱۲۸۵۲	۲	۲	۱۴	۱۱	۳	۴								

کد نوع راه آبادی: جاده اسفالت ۱، جاده شوسه ۲، جاده خاکی ۳، مارو ۴، سایر راه ها و این راه اول ۵، ناپیچ ۶

خصوصیات اجتماعی - اقتصادی آبادیهای دارای سکنه شهرستان کرمان

شماره ردیف آبادی	آبادی	کده آبادی	نوع راه آبادی (رکده)	تعداد خانوار	کل جمعیت	جمعیت عسالزیرتر	جمعیت باسواد	جمعیت نامل	فصلیت کشاورزی						
									۱۰	۱۱	۱۲	۱۳	۱۴	۱۵	۱۶
۲۵	دار میتر و بیه	۱۱۲۸۵۲	۲	۲۶	۱۰۹	۹۷	۴۰	۵۲	*	*	*	*	*	*	*
۲۶	دانتقنیم	۱۱۲۸۵۴	۲	۱۱	۴۴	۲۵	۱۵	۱۱	*	*	*	*	*	*	*
۲۷	در باب آسیاب	۱۱۲۸۵۵	۲	۲۸	۱۴۲	۱۲۴	۵۸	۲۹	*	*	*	*	*	*	*
۲۸	در باب انارستان	۱۱۲۸۵۶	۲	۲۹	۸۲	۶۷	۱۱	۱۵	*	*	*	*	*	*	*
۲۹	دوغستان	۱۱۲۸۶۰	۲	۱۴	۷۶	۵۶	۲۶	۱۸	*	*	*	*	*	*	*
۳۰	ده تقی	۱۱۲۸۶۱	۲	۱۶	۵۲	۴۶	۱۹	۲۱	*	*	*	*	*	*	*
۳۱	ده حسن	۱۱۲۸۶۲	۲	۱۵	۴۴	۴۲	۱۴	۲۳	*	*	*	*	*	*	*
۳۲	ده خاشی	۱۱۲۸۶۳	۲	۴	۱۲	۱۲	۰	۷	*	*	*	*	*	*	*
۳۳	ده غمار	۱۱۲۸۶۶	۲	۵	۱۹	۱۹	۱۰	۹	*	*	*	*	*	*	*
۳۴	ده غیب سفلی	۱۱۲۸۶۶	۲	۴	۱۶	۱۶	۸	۸	*	*	*	*	*	*	*
۳۵	ده غیب علیا	۱۱۲۸۶۷	۲	۱۴	۵۸	۵۲	۲۷	۲۰	*	*	*	*	*	*	*
۳۶	ده غیب وسطی	۱۱۲۸۶۸	۲	۲	۱۷	۱۵	۹	۳	*	*	*	*	*	*	*
۳۷	ده غیب	۱۱۲۸۶۹	۲	۲	۱۲	۱۰	۵	۴	*	*	*	*	*	*	*
۳۸	ده سلاجی	۱۱۲۸۷۰	۲	۱۰	۴۹	۳۸	۱۷	۱۰	*	*	*	*	*	*	*
۳۹	ده کافی	۱۱۲۸۷۲	۲	۲	۱۷	۱۴	۹	۴	*	*	*	*	*	*	*
۴۰	ده لولو	۱۱۲۸۷۵	۲	۵۵	۲۴۲	۲۱۲	۱۱۹	۷۱	*	*	*	*	*	*	*
۴۱	دهو	۱۱۲۸۷۷	۲	۶	۳۴	۲۷	۹	۱۷	*	*	*	*	*	*	*
۴۲	رخا آباد	۱۱۲۸۸۰	۲	۱	۶	۵	۳	۱	*	*	*	*	*	*	*
۴۳	روح آباد	۱۱۲۸۸۱	۲	۲	۲۰	۱۴	۹	۴	*	*	*	*	*	*	*
۴۴	سر آسیاب بالا	۱۱۲۸۸۲	۲	۵	۲۲	۱۹	۱۰	۶	*	*	*	*	*	*	*
۴۵	سر آسیاب پایین	۱۱۲۸۸۴	۲	۵	۱۳	۱۲	۵	۵	*	*	*	*	*	*	*
۴۶	سردهن	۱۱۲۸۸۶	۴	۱	۵	۵	۳	۲	*	*	*	*	*	*	*
۴۷	سر طاحونه	۱۱۲۸۸۷	۲	۶	۳۴	۲۵	۱۲	۸	*	*	*	*	*	*	*
۴۸	سلطان آباد	۱۱۲۸۸۸	۲	۴	۱۵	۱۴	۶	۵	*	*	*	*	*	*	*
۴۹	سپهک	۱۱۲۸۸۹	۲	۱۸	۵۷	۵۲	۱۹	۱۵	*	*	*	*	*	*	*
۵۰	شاهستان	۱۱۲۸۹۰	۴	۴	۱۴	۱۲	۰	۱۰	*	*	*	*	*	*	*
۵۱	شریف آباد	۱۱۲۸۹۱	۲	۸	۸	۶	۳	۲	*	*	*	*	*	*	*
۵۲	عبدالله آباد	۱۱۲۸۹۲	۲	۱۰	۳۷	۳۲	۱۹	۸	*	*	*	*	*	*	*
۵۳	علی آباد	۱۱۲۸۹۴	۲	۶	۲۰	۱۸	۴	۵	*	*	*	*	*	*	*
۵۴	علی آباد	۱۱۲۸۹۲	۱	۸	۸	۸	۵	۴	*	*	*	*	*	*	*
۵۵	غمارود	۱۱۲۸۹۶	۲	۸	۷	۷	۱	۳	*	*	*	*	*	*	*
۵۶	قطار	۱۱۲۸۹۷	۲	۱۰	۳۶	۲۴	۳۰	۱۱	*	*	*	*	*	*	*
۵۷	کچه	۱۱۲۸۹۹	۲	۴	۱۲	۱۹	۸	۱۳	*	*	*	*	*	*	*
۵۸	کم کیشو شیه	۱۱۲۹۰۰	۲	۲	۱۴	۱۱	۵	۲	*	*	*	*	*	*	*
۵۹	کرموشی	۱۱۲۹۰۱	۲	۶	۲۰	۲۴	۱۰	۸	*	*	*	*	*	*	*
۶۰	کهرگز	۱۱۲۹۰۵	۱	۴	۴	۴	۰	۲	*	*	*	*	*	*	*
۶۱	محمود آباد	۱۱۲۹۰۶	۲	۵	۲۰	۱۷	۹	۶	*	*	*	*	*	*	*
۶۲	میان شهر	۱۱۲۹۱۰	۲	۷	۵۶	۴۳	۲۶	۱۰	*	*	*	*	*	*	*
۶۳	وامق آباد	۱۱۲۹۱۲	۲	۳۶	۱۶۲	۱۴۲	۶۷	۵۳	*	*	*	*	*	*	*
۶۴	دینمان	۱۱۲۹۱۴	۲	۲۹	۱۳۴	۱۱۱	۵۵	۶۸	*	*	*	*	*	*	*
	دهستان سر آسیاب فرسنگی			۱۴۶۹	۶۸۷۰	۵۵۱۶	۳۶۲۰	۱۵۷۲							
۱	اله آباد	۱۱۳۰۱۶	۱	۱۰	۲۸	۲۲	۱۶	۱۲	*	*	*	*	*	*	*
۲	سر سرخ	۱۱۳۰۱۸	۲	۱۱	۱۱	۱۰	۱	۳	*	*	*	*	*	*	*
۳	پشته	۱۱۳۰۲۱	۲	۱۵	۱۵	۱۱	۰	۲	*	*	*	*	*	*	*

کد نوع راه آبادی: ۱ جاده انفرادی، ۲ جاده شوسه، ۳ جاده خاکی، ۴ مارود، ۵ سایر (از جمله راه آهن، باربری، راه خاکی و غیره)

تعداد گاو و گوساله	تعداد گوسفند بز	تعمیرگاه ماشین آلات کش درزی	فروشگاه تعاونی	دانشکده بهار و کشاورزی آذربایجان	مقنن	دانشکده بهار و کشاورزی آذربایجان	صندوق پست	بیمار و دامی روسیایی	دانشکده بهار و کشاورزی آذربایجان	پزشک	خانه بهداشت	مرکز بهداشتی درمانی	حمام	آموزشگاه صنعت مواد آذوقه	مدرسه راهنمایی	دبستان	برق	آب لوله کشی	پایگاه خدمات بیج	مرکز خدمات روسیایی	دفتر جهاد سازندگی	شورای اسلامی روسیایی	داکن مذهبی مسلمانان	بنیاد مذهبی مسلمانان	شماره ردیف آبادی
۴۲	۴۱	۴۰	۳۹	۳۸	۳۷	۳۶	۳۵	۳۴	۳۳	۳۲	۳۱	۳۰	۲۹	۲۸	۲۷	۲۶	۲۵	۲۴	۲۳	۲۲	۲۱	۲۰	۱۹	۱۸	۱۷
۱۰	۶۰۰											*	*	*		*	*					*	*		۲۵
۵۰	۵۰۰		*	*								*	*	*		*	*					*	*		۲۶
۱۰	۲۰۰		*	*	*			*		*		*	*	*		*	*					*	*		۲۷
۱۵	۲۵۰		*	*							*	*	*	*		*	*					*	*		۲۸
۷۰	۵۰			*									*	*		*	*					*	*		۲۹
۱۰	۷۰			*									*	*		*	*					*	*		۳۰
۱۵	۵۰		*	*								*	*	*		*	*					*	*		۳۱
۴	۴۰												*	*		*	*					*	*		۳۲
۶	۱۵۰			*									*	*		*	*					*	*		۳۳
۰	۰			*									*	*		*	*					*	*		۳۴
۴۰	۲۵۰			*									*	*		*	*					*	*		۳۵
۶	۵۰			*									*	*		*	*					*	*		۳۶
۶	۱۹			*									*	*		*	*					*	*		۳۷
۳۰	۰			*									*	*		*	*					*	*		۳۸
۷	۶		*	*	*		*			*		*	*	*		*	*				*	*	*	*	۳۹
۲۰۰	۲۰۰		*	*	*		*			*		*	*	*		*	*			*	*	*	*	*	۴۰
۶	۲۴			*	*		*			*		*	*	*		*	*				*	*	*	*	۴۱
۰	۶			*	*		*			*		*	*	*		*	*				*	*	*	*	۴۲
۰	۰			*	*		*			*		*	*	*		*	*				*	*	*	*	۴۳
۵	۱۰			*	*		*			*		*	*	*		*	*				*	*	*	*	۴۴
۶	۲۶			*	*		*			*		*	*	*		*	*				*	*	*	*	۴۵
۶	۸۰			*	*		*			*		*	*	*		*	*				*	*	*	*	۴۶
۶	۲			*	*		*			*		*	*	*		*	*				*	*	*	*	۴۷
۶	۷۰			*	*		*			*		*	*	*		*	*				*	*	*	*	۴۸
۱۰	۳۵۰		*	*	*		*			*		*	*	*		*	*				*	*	*	*	۴۹
۱۰	۱۰۰			*	*		*			*		*	*	*		*	*				*	*	*	*	۵۰
۰	۰			*	*		*			*		*	*	*		*	*				*	*	*	*	۵۱
۵	۲۰			*	*		*			*		*	*	*		*	*				*	*	*	*	۵۲
۱۰	۸۰			*	*		*			*		*	*	*		*	*				*	*	*	*	۵۳
۰	۲۰۰			*	*		*			*		*	*	*		*	*				*	*	*	*	۵۴
۱۲	۲			*	*		*			*		*	*	*		*	*				*	*	*	*	۵۵
۳۰	۲۰۰			*	*		*			*		*	*	*		*	*				*	*	*	*	۵۶
۱۰	۱۰۰			*	*		*			*		*	*	*		*	*				*	*	*	*	۵۷
۲	۹			*	*		*			*		*	*	*		*	*				*	*	*	*	۵۸
۱۰	۱۰			*	*		*			*		*	*	*		*	*				*	*	*	*	۵۹
۰	۲			*	*		*			*		*	*	*		*	*				*	*	*	*	۶۰
۰	۰			*	*		*			*		*	*	*		*	*				*	*	*	*	۶۱
۶۰	۶۰۰		*	*	*		*			*		*	*	*		*	*				*	*	*	*	۶۲
۳۰	۱۴۰		*	*	*		*			*		*	*	*		*	*				*	*	*	*	۶۳
۲۰	۲۵۰۰			*	*		*			*		*	*	*		*	*				*	*	*	*	۶۴
۵۲۳	۹۱۶۹	۰	۸	۶	۲	۰	۵	۲	۰	۲	۲	۱۱	۷	۲	۱۰	۱۴	۶	۲	۰	۱	۸	۱۶	۲	۲	۱
۴	۴۵		*	*	*		*	*		*		*	*	*		*	*				*	*	*	*	۲
۵	۱۰			*	*		*	*		*		*	*	*		*	*				*	*	*	*	۱
۱۲	۵۰			*	*		*	*		*		*	*	*		*	*				*	*	*	*	۲

خصوصیات اجتماعی - اقتصادی آبادیهای سکنه شهرستان کرمان

شماره ردیف آبادی	آبادی		کده آبادی	نوع راه آبادی (رکد)	تعداد خانوار	کل جمعیت	جمعیت عمال بیشتر	جمعیت باسواد	جمعیت شغل	تختیاری کشاورزی							
	۲	۱								۱۰	۱۱	۱۲	۱۳	۱۴	۱۵	۱۶	
۴	تلمبه باغاشی	۱۱۳۰۲۵	۲	۶	۲۵	۱۴	۰	۱۰	*	*	*	*	*	*	*	*	*
۵	تلمبه عامری	۱۱۳۰۲۹	۲	۲	۱۴	۱۰	۲	۲	*	*	*	*	*	*	*	*	*
۶	تلمبه عزت اله خان کلاتری	۱۱۳۰۳۰	۲	۱	۲	۲	۱	۲	*	*	*	*	*	*	*	*	*
۷	تلمبه ماسخا اله خان	۱۱۳۰۳۱	۲	۲	۲	۲	۰	۲	*	*	*	*	*	*	*	*	*
۸	تیدر	۱۱۳۰۳۴	۲	۲	۸	۸	۱	۱	*	*	*	*	*	*	*	*	*
۹	حصین آباد اخوند	۱۱۳۰۳۵	۲	۱۵	۷۹	۶۸	۴۰	۱۷	*	*	*	*	*	*	*	*	*
۱۰	حصین آباد خان	۱۱۳۰۳۶	۱	۶۹	۲۵۸	۲۷۹	۱۵۶	۸۴	*	*	*	*	*	*	*	*	*
۱۱	در چوه	۱۱۳۰۳۸	۲	۲	۴	۴	۰	۱	*	*	*	*	*	*	*	*	*
۱۲	ده جالا	۱۱۳۰۴۰	۱	۷۰	۲۱۶	۲۷۴	۱۳۹	۷۲	*	*	*	*	*	*	*	*	*
۱۳	ده سید	۱۱۳۰۴۲	۲	۴	۴	۴	۰	۲	*	*	*	*	*	*	*	*	*
۱۴	ده قاسم خان	۱۱۳۰۴۶	۳	۱	۸	۵	۰	۱	*	*	*	*	*	*	*	*	*
۱۵	ده قاضی	۱۱۳۰۴۷	۳	۲۴	۱۵۰	۱۲۰	۵۵	۲۷	*	*	*	*	*	*	*	*	*
۱۶	ده گلشن	۱۱۳۰۴۹	۲	۱	۲	۲	۱	۲	*	*	*	*	*	*	*	*	*
۱۷	ده ماسخا اله شمره	۱۱۳۰۵۰	۲	۱	۶	۶	۴	۱	*	*	*	*	*	*	*	*	*
۱۸	ده ملا	۱۱۳۰۵۱	۲	۷	۱۵	۱۵	۰	۴	*	*	*	*	*	*	*	*	*
۱۹	ده بیاری	۱۱۳۰۵۲	۲	۲	۴	۴	۰	۱	*	*	*	*	*	*	*	*	*
۲۰	دهو سفلی	۱۱۳۰۵۵	۲	۱	۷	۷	۱	۲	*	*	*	*	*	*	*	*	*
۲۱	رز بیهقه	۱۱۳۰۵۷	۲	۱	۵	۵	۳	۱	*	*	*	*	*	*	*	*	*
۲۲	سر احیاب فر سنکی	۱۱۳۰۶۰	۱	۱۰۶۹	۵۰۸۷	۴۰۶۸	۲۹۰۳	۱۱۳۸	*	*	*	*	*	*	*	*	*
۲۳	سلطان آباد	۱۱۳۰۶۱	۲	۱	۷	۷	۰	۲	*	*	*	*	*	*	*	*	*
۲۴	شن غوشی مشرفی	۱۱۳۰۶۶	۱	۳	۱۲	۹	۶	۲	*	*	*	*	*	*	*	*	*
۲۵	عباس آباد	۱۱۳۰۶۸	۳	۱	۴	۴	۰	۱	*	*	*	*	*	*	*	*	*
۲۶	فوحک	۱۱۳۰۷۲	۲	۱۵	۶۶	۵۸	۲۴	۱۴	*	*	*	*	*	*	*	*	*
۲۷	کار خانه خانه سازی کرمان	۱۱۳۰۷۳	۱	۲۷	۱۴۵	۸۷	۸۵	۴۴	*	*	*	*	*	*	*	*	*
۲۸	کوره هورمن	۱۱۳۰۷۹	۲	۶	۲۴	۲۲	۴	۱۳	*	*	*	*	*	*	*	*	*
۲۹	کیتخان	۱۱۳۰۸۱	۲	۲۱	۱۸۲	۱۵۵	۸۵	۴۴	*	*	*	*	*	*	*	*	*
۳۰	کجدین	۱۱۳۰۸۲	۲	۴	۱۲	۱۱	۳	۵	*	*	*	*	*	*	*	*	*
۳۱	ذیقین	۱۱۳۰۸۳	۲	۸	۱۴	۱۴	۰	۷	*	*	*	*	*	*	*	*	*
۳۲	محمود آباد	۱۱۳۰۸۵	۱	۱۵	۵۷	۵۲	۲۱	۱۰	*	*	*	*	*	*	*	*	*
۳۳	مزرعه سیمرغ	۱۱۳۰۸۷	۱	۱۳	۵۶	۲۲	۲۳	۱۳	*	*	*	*	*	*	*	*	*
۳۴	نصر آباد	۱۱۳۰۹۱	۲	۲	۲۰	۱۸	۴	۳	*	*	*	*	*	*	*	*	*
۳۵	نوهفت آباد	۱۱۳۰۹۲	۳	۲۳	۱۰۹	۹۲	۴۱	۳۴	*	*	*	*	*	*	*	*	*
دهستان سردر																	
۱	بندر	۱۱۳۱۷۷	۲	۲۹	۱۸۵	۱۴۹	۷۰	۴۹	*	*	*	*	*	*	*	*	*
۲	پای سید	۱۱۳۱۸۰	۲	۴۷	۲۰۸	۱۶۹	۴۸	۶۱	*	*	*	*	*	*	*	*	*
۳	ترکوشیه	۱۱۳۱۸۱	۲	۸	۴۱	۲۸	۱۸	۱۱	*	*	*	*	*	*	*	*	*
۴	چشارپل	۱۱۳۱۸۴	۲	۱	۱	۱	۰	۱	*	*	*	*	*	*	*	*	*
۵	حصین آباد	۱۱۳۱۸۵	۲	۲	۱۰	۹	۳	۳	*	*	*	*	*	*	*	*	*
۶	حصین آباد دهه	۱۱۳۱۸۷	۱	۱۴	۷۰	۵۴	۲۳	۱۸	*	*	*	*	*	*	*	*	*
۷	خیر آباد	۱۱۳۱۸۸	۱	۱	۱	۱	۱	۱	*	*	*	*	*	*	*	*	*
۸	دقیه سفیر	۱۱۳۱۸۹	۱	۶	۳۶	۲۳	۲۰	۷	*	*	*	*	*	*	*	*	*
۹	ده تقی	۱۱۳۱۹۰	۳	۲	۱۰	۸	۴	۲	*	*	*	*	*	*	*	*	*
۱۰	ده زرگر	۱۱۳۱۹۱	۲	۲	۲۱	۱۶	۷	۵	*	*	*	*	*	*	*	*	*
۱۱	ده کبیر	۱۱۳۱۹۲	۱	۱۶	۷۶	۶۲	۲۸	۱۷	*	*	*	*	*	*	*	*	*

کد نوع راه آبادی: ۱ جاده اسفالت، ۲ جاده شوسه، ۳ جاده خاکی، ۴ سایر (اینگاه راه آبی، راه آبی، راه آبی)

شماره ردیف آبادی	آبادی	کده آبادی	نوع راه آبادی (کده)	تعداد خانوار	کل جمعیت	جمعیت عمال و بیشتر	جمعیت باسواد	جمعیت شائل	فعالیت کشاورزی						
									زراعت	باغداری	دامداری دامپروری	پرورش طیور	پرورش گاو	پرورش بز و گوسفند	
۱	۲	۳	۴	۵	۶	۷	۸	۹	۱۰	۱۱	۱۲	۱۳	۱۴	۱۵	۱۶
۱۲	ده مسعود	۱۱۳۱۹۲	۲	۹	۴۰	۲۹	۲۲	۱۲	*	*	*	*	*	*	*
۱۳	سردر	۱۱۳۱۹۵	۳	۹۴	۳۴۰	۲۸۶	۱۱۷	۲۲	*	*	*	*	*	*	*
۱۴	سهرج	۱۱۳۱۹۶	۱	۱۸	۱۰۱	۸۱	۳۶	۲۵	*	*	*	*	*	*	*
۱۵	عرب آباد	۱۱۳۱۹۸	۳	۴	۱۳	۸	۲	۳	*	*	*	*	*	*	*
۱۶	عشیر آباد	۱۱۳۲۰۳	۲	۱	۲	۲	۰	۱	*	*	*	*	*	*	*
۱۷	فشارت قرم	۱۱۳۲۰۴	۳	۲۳	۱۶۳	۱۳۲	۷۶	۳۰	*	*	*	*	*	*	*
۱۸	کشیک	۱۱۳۲۰۷	۳	۷	۲۳	۲۱	۲	۱۳	*	*	*	*	*	*	*
۱۹	کمونوییه	۱۱۳۲۰۸	۲	۷	۲۸	۲۸	۱۳	۱۲	*	*	*	*	*	*	*
۲۰	کهنوج معز آباد	۱۱۳۲۱۰	۲	۵۷	۲۷۴	۲۱۹	۱۱۵	۷۷	*	*	*	*	*	*	*
۲۱	معز آباد	۱۱۳۲۱۴	۳	۱۹۴	۹۸۶	۳۷۸	۶۱۵	۲۴۲	*	*	*	*	*	*	*
۲۲	موکر	۱۱۳۲۱۵	۲	۱	۱۱	۸	۶	۴	*	*	*	*	*	*	*
۲۳	همقان بند	۱۱۳۲۱۸	۲	۲۸	۶۸	۷۰	۳۱	۲۵	*	*	*	*	*	*	*
	دهستان کویر اتک			۳۶۹۷	۱۹۲۴۰	۱۵۲۰۶	۸۷۱۸	۵۱۳۲	۵۹	۶۶	۵۸	۸	۰	۱	۰
۱	ابن خیل	۱۱۳۲۲۲	۳	۱	۲	۰	۰	۱	*	*	*	*	*	*	*
۲	احمد آباد	۱۱۳۲۲۴	۳	۱۶	۱۷	۶۰	۳	۳۴	*	*	*	*	*	*	*
۳	اختیار آباد	۱۱۳۲۲۶	۱	۱۰۲	۳۱۷۵	۱۳۳۴	۱۳۷۲	۱۳۳۲	*	*	*	*	*	*	*
۴	اهمعیل آباد	۱۱۳۲۲۷	۲	۱	۲	۰	۰	۲	*	*	*	*	*	*	*
۵	اکبر آباد	۱۱۳۲۲۸	۲	۹	۵۱	۳۶	۲۱	۱۹	*	*	*	*	*	*	*
۶	امیر آباد	۱۱۳۲۲۷۱	۳	۴۹	۳۴۴	۱۸۸	۴	۷۰	*	*	*	*	*	*	*
۷	باجر آباد	۱۱۳۲۲۷۵	۳	۶	۲۷	۳۴	۰	۹	*	*	*	*	*	*	*
۸	تلمبه احمد آباد ارجمند	۱۱۳۲۲۷۷	۲	۱	۱	۰	۰	۱	*	*	*	*	*	*	*
۹	تلمبه اختر	۱۱۳۲۲۸۱	۳	۵	۲۸	۲۸	۰	۷	*	*	*	*	*	*	*
۱۰	تلمبه ارجمندی	۱۱۳۲۲۸۱	۳	۵	۲۵	۲۱	۱	۵	*	*	*	*	*	*	*
۱۱	تلمبه اماسی	۱۱۳۲۲۸۲	۴	۲	۷	۵	۰	۳	*	*	*	*	*	*	*
۱۲	تلمبه بهر امپور	۱۱۳۲۲۸۶	۴	۲	۲	۲	۲	۲	*	*	*	*	*	*	*
۱۳	تلمبه چتر و دیها	۱۱۳۲۲۸۸	۳	۲۷	۱۲۲	۹۲	۷	۴۵	*	*	*	*	*	*	*
۱۴	تلمبه چشمه منگی	۱۱۳۲۲۸۹	۳	۳	۲۲	۱۷	۲	۵	*	*	*	*	*	*	*
۱۵	تلمبه حاج محمودی	۱۱۳۲۲۹۱	۳	۸	۵۰	۳۹	۰	۲۸	*	*	*	*	*	*	*
۱۶	تلمبه حاج ملک	۱۱۳۲۲۹۲	۳	۹	۵۹	۴۶	۱۰	۲۱	*	*	*	*	*	*	*
۱۷	تلمبه حاجی زنجانی	۱۱۳۲۲۹۲	۳	۷	۳۷	۲۳	۱	۱۱	*	*	*	*	*	*	*
۱۸	تلمبه حبیب اله اشرفی	۱۱۳۲۲۹۴	۳	۳	۲۷	۲۶	۰	۳۴	*	*	*	*	*	*	*
۱۹	تلمبه حمت آباد	۱۱۳۲۲۹۸	۳	۷	۳۱	۲۲	۱	۱۰	*	*	*	*	*	*	*
۲۰	تلمبه سبز علی	۱۱۳۲۳۰۲	۳	۱	۷	۵	۰	۳	*	*	*	*	*	*	*
۲۱	تلمبه مر هتک	۱۱۳۲۳۰۴	۳	۱	۸	۷	۰	۴	*	*	*	*	*	*	*
۲۲	تلمبه مر هتک بهر هتک	۱۱۳۲۳۰۵	۳	۵	۲۴	۱۹	۷	۱۱	*	*	*	*	*	*	*
۲۳	تلمبه مر هتک مهدوی	۱۱۳۲۳۰۶	۲	۶	۲۸	۲۸	۱۱	۷	*	*	*	*	*	*	*
۲۴	تلمبه سید جو ادوزیری	۱۱۳۲۳۰۷	۳	۱	۱	۱	۰	۱	*	*	*	*	*	*	*
۲۵	تلمبه سید کمر میاه	۱۱۳۲۳۰۸	۳	۴	۲۵	۲۲	۶	۱۵	*	*	*	*	*	*	*
۲۶	تلمبه سید محمد فاطمی	۱۱۳۲۳۰۹	۳	۳	۱۴	۸	۵	۳	*	*	*	*	*	*	*
۲۷	تلمبه عطار پور	۱۱۳۲۳۱۰	۳	۱	۱	۱	۰	۱	*	*	*	*	*	*	*
۲۸	تلمبه علی آباد	۱۱۳۲۳۱۱	۳	۱۲	۵۴	۵۰	۳۳	۲۸	*	*	*	*	*	*	*
۲۹	تلمبه علی تور شیا	۱۱۳۲۳۱۳	۳	۱	۵	۳	۲	۱	*	*	*	*	*	*	*
۳۰	تلمبه فتح اله مهر ابی	۱۱۳۲۳۱۴	۳	۴	۱۸	۱۲	۰	۷	*	*	*	*	*	*	*
۳۱	تلمبه قائم آباد	۱۱۳۲۳۱۵	۳	۱۳	۵۷	۳۹	۳	۱۶	*	*	*	*	*	*	*

تعداد گاو و گوساله	تعداد گوسفند و بز	تعمیرگاه ماشین آلات کشاورزی	فروشگاه تعاونی	دستری بوسیله تعمیرگری آرایه	تلفن	دستری به روزنامه و مجله آرایه	صندوق پست	بیمار و دامای روزنایی	داپزشک عینت پورین آرایه	پزشک	خانه بهداشت	مرکز بهداشتی درمانی	حمام	آموزش و تفریح براداران	مدرسه راهنمایی	دبستان	برق	آب لوله کشی	پایگاه بهداشت بچ	مرکز خدمات درمانی	دفتر جهاد سازندگی	شورای اسلامی روزنایی	امکن مذهبی سلمانان	بنی بنی سلمانان	شماره ردیف آبادی
۲۲	۶۱	۴۰	۳۹	۳۸	۳۷	۳۶	۳۵	۳۴	۳۳	۳۲	۳۱	۳۰	۲۹	۲۸	۲۷	۲۶	۲۵	۲۴	۲۳	۲۲	۲۱	۱۹	۱۸	۱۷	
۹	۷۰			*									*			*	*	*			*	*	*	۱۲	
۲۰	۲۵۰			*									*			*	*	*			*	*	*	۱۲	
۸	۲۶		*										*			*	*	*			*	*	*	۱۴	
۲	۲۰												*			*	*	*			*	*	*	۱۵	
۱	۵												*			*	*	*			*	*	*	۱۶	
۲۰	۲۳۰			*									*			*	*	*			*	*	*	۱۷	
۱۰	۲۰۰			*									*			*	*	*			*	*	*	۱۸	
۱۷	۱۰۰			*			*						*			*	*	*			*	*	*	۱۹	
۲۰	۲۰۰		*	*			*						*			*	*	*			*	*	*	۲۰	
۵۰	۲۵۰		*	*			*				*		*			*	*	*	*		*	*	*	۲۱	
۲	۲۰		*	*			*						*			*	*	*			*	*	*	۲۲	
۲۰	۲۵۰		*	*			*				*		*			*	*	*			*	*	*	۲۲	
۱۱۷۲	۲۱۱۰۶	۲	۸	۸	۳	۲	۴	۴	۲	۴	۵	۳	۱۶	۵	۶	۱۲	۲۹	۱۸	۲	۱	۰	۹	۱۵	۵	
.	۲۷۰۰			*			*	*	*	*	*	*	*	*	*	*	*	*	*	*	*	*	*	۱	
.	۲۰			*			*	*	*	*	*	*	*	*	*	*	*	*	*	*	*	*	*	۲	
۲۰۰	۶۰۰۰		*	*	*	*	*	*	*	*	*	*	*	*	*	*	*	*	*	*	*	*	*	۳	
.	.																							۴	
.	۱۰۰																	*	*	*	*	*	*	۵	
.	۲۰																	*	*	*	*	*	*	۶	
.	۲۲۰																	*	*	*	*	*	*	۷	
.	۱۸۶																	*	*	*	*	*	*	۸	
.	.																	*	*	*	*	*	*	۹	
۲	۳۵																	*	*	*	*	*	*	۱۰	
.	۴۰																	*	*	*	*	*	*	۱۱	
.	.																	*	*	*	*	*	*	۱۲	
.	۳۵۰												*				*	*	*	*	*	*	*	۱۳	
.	۲۲												*				*	*	*	*	*	*	*	۱۴	
.	۱۵۰												*				*	*	*	*	*	*	*	۱۵	
۴	۲۵۰												*				*	*	*	*	*	*	*	۱۶	
.	.												*				*	*	*	*	*	*	*	۱۷	
.	۱۰۰												*				*	*	*	*	*	*	*	۱۸	
۵	۲۷۰												*				*	*	*	*	*	*	*	۱۹	
.	۱۲۰												*				*	*	*	*	*	*	*	۲۰	
.	.												*				*	*	*	*	*	*	*	۲۱	
.	۳۶												*				*	*	*	*	*	*	*	۲۲	
.	۲۵۰												*				*	*	*	*	*	*	*	۲۳	
۵	۱۸۰												*				*	*	*	*	*	*	*	۲۴	
.	۵۰												*				*	*	*	*	*	*	*	۲۵	
.	۱۲۰			*									*				*	*	*	*	*	*	*	۲۶	
.	.												*				*	*	*	*	*	*	*	۲۷	
.	۲۶۰												*				*	*	*	*	*	*	*	۲۸	
.	.												*				*	*	*	*	*	*	*	۲۹	
.	۱۰۰												*				*	*	*	*	*	*	*	۳۰	
.	.												*				*	*	*	*	*	*	*	۳۱	

خصوصیات اجتماعی - اقتصادی آبادیهای دارای سکنه شهرستان کرمان

شماره ردیف آبادی	آبادی	نوع راه آبادی (کد)	تعداد خانوار	مجموعیت	مجموعیت عساکره بیشتر	مجموعیت باسواد	مجموعیت شال	فعالیت کشاورزی							
								پرورش ماهی	پرورش بز و گاو	پرورش گاو و گوسفند	پرورش گاو و گوسفند	پرورش گاو و گوسفند	پرورش گاو و گوسفند	پرورش گاو و گوسفند	پرورش گاو و گوسفند
۱	۲	۳	۴	۵	۶	۷	۸	۹	۱۰	۱۱	۱۲	۱۳	۱۴	۱۵	۱۶
۳۲	تلمبه قاسم زنگی آبادی	۴	۱	۴	۴	۱	۱		*						
۳۳	تلمبه گلده شت	۲	۴	۱۴	۱۱	۰	۴		*						
۳۴	تلمبه لیلاند ایتیل	۲	۴	۱۶	۱۲	۸	۵		*						
۳۵	تلمبه محمود شیخ شعاعی	۲	۹	۵۴	۴۱	۰	۱۹		*						
۳۶	تلمبه مخدومین	۲	۲	۱۸	۱۸	۲	۱۸		*						
۳۷	تلمبه مرو مناشی	۲	۲	۸	۸	۴	۵		*						
۳۸	تلمبه مهدی آباد	۲	۵	۱۲	۱۲	۶	۱۱		*						
۳۹	تلمبه نوذری	۱	۱۲	۶۱	۴۶	۳	۱۸		*						
۴۰	حصن آباد	۳	۲	۹	۷	۱	۴		*						
۴۱	حصن آباد	۳	۱۲	۵۰	۴۲	۰	۲۰		*						
۴۲	حصن آباد	۳	۱۵	۵۷	۴۵	۹	۳۵		*						
۴۳	حصن آباد چشمه سنگی	۳	۱۰	۴۵	۳۴	۲۴	۱۷		*						
۴۴	حصن آباد خان	۱	۸	۲۲	۱۲	۷	۷		*						
۴۵	حصن آباد	۳	۱	۹	۷	۵	۱		*						
۴۶	دشت حمت کشان	۳	۴	۱۷	۳۱	۲	۱۲		*						
۴۷	دولت آباد	۳	۱۴	۶۷	۵۴	۲	۲۵		*						
۴۸	ده خان	۳	۱۲	۵۶	۴۸	۸	۲۶		*						
۴۹	ده خضری	۳	۱	۱	۱	۱	۱		*						
۵۰	ده هوشنگ	۳	۱	۱۰	۱۰	۲	۱۰		*						
۵۱	دهنو	۱	۱۱۰	۶۵۲	۴۸۵	۲۸۶	۱۴۵		*						
۵۲	رحیم آباد	۱	۲۱۲	۱۲۱۶	۹۵۸	۵۴۳	۲۵۱		*						
۵۳	رضا آباد	۳	۴	۲۵	۲۴	۷	۱۹		*						
۵۴	زنگی آباد	۱	۳۸۷	۲۳۲۳	۱۳۳۱	۳۹۴	۵۸۱		*						
۵۵	زین آباد	۱	۱۲	۱۰۱	۳۸	۶۱	۷۲		*						
۵۶	ملطان آباد	۳	۲	۷	۷	۲	۴		*						
۵۷	شاه آباد	۱	۲۹۰	۱۵۱۱	۱۲۲۵	۵۹۰	۴۱۷		*						
۵۸	شاهرخ آباد	۱	۲۵۹	۱۳۰۵	۱۰۴۱	۶۴۱	۲۸۴		*						
۵۹	صغی آباد	۳	۲	۱۲	۱۲	۰	۱۲		*						
۶۰	علی آباد چهر	۳	۲۱	۱۰۵	۷۷	۱۴	۳۰		*						
۶۱	فردوسی	۳	۱	۲	۲	۰	۳		*						
۶۲	فیض آباد	۳	۴	۱۲	۱۸	۲	۹		*						
۶۳	قاسم آباد	۱	۶	۲۰	۲۲	۲	۳		*						
۶۴	قوام آباد	۳	۳۰۴	۱۵۹۷	۱۰۵۳	۲۷۸	۲۲۲		*						
۶۵	کاسم آباد	۱	۲۲۱	۱۱۹۹	۹۱۶	۵۵۰	۲۷۶		*						
۶۶	کریم آباد ایتیل	۳	۲۶	۱۷۹	۱۲۵	۶۳	۳۹		*						
۶۷	کریم آباد قارو خاتمه	۳	۱۸	۱۱۱	۸۴	۲۴	۲۲		*						
۶۸	کهنه مدیم	۱	۱۲۱	۶۵۵	۵۱۲	۲۷۴	۱۸۹		*						
۶۹	نجف آباد	۳	۳۱	۶۱	۴۱	۰	۱۹		*						
۷۰	نصرت آباد	۳	۱	۵	۵	۱	۵		*						
دهستان هر روز															
۱	اکبر آباد	۳	۲	۷	۷	۳	۱		*						
۲	بیابان بیرین	۲	۲	۱۶	۱۲	۷	۲		*						
۳	بیابان سفید	۲	۲	۱۹	۱۹	۶	۶		*						
۴	بیابان شیرو	۳	۵۲	۲۷۴	۱۹۴	۱۳۵	۵۶		*						

کد نوع راه آبادی: ۱ جاده اسفالت، ۲ جاده شوسه، ۳ جاده خاکی، ۴ نالرو، ۵ سایر (ایستگاه راه آهن یا راه آبی) - ۵ - نامشخص

تعداد و گواهی و کلاس	تعداد کوکسند و بزرگ	تعمیرگاه پمپ آب آشامیدنی	فروشگاه تعاونی	دستری بر رویه تعمیر عمومی آب و برق	تعمیرات	دستری بر رویه تعمیر عمومی آب و برق	صندوق پست	بیمار و مامای روستایی	دانشگاه پست و آموزش عالی	پزشک	خانه بهداشت	مرکز بهداشتی درمانی	حمام	آموزش دانشت بودا آموزی	مدرسه راهنمایی	دبستان	برق	آب لوله کشی	پایگاه خدمات بیج	مرکز خدمات روستایی	دفتر جهاد سازندگی	شورای اسلامی روستایی	ادامین مذهبی مسلمانان	مبلغ مذهبی مسلمانان	شماره ردیف آبادی
۴۲																									۲۲
	۱۵۰																								۲۳
	۱۵۰																								۲۴
	۰																								۲۵
	۵																*								۲۶
	۵																*								۲۷
	۸۰																*								۲۸
۶	۴۶۰												*				*								۲۹
	۰																*								۳۰
	۴۰																*								۳۱
	۲۵۰																*								۳۲
۵	۵۰												*				*								۳۳
	۲۵۲												*				*						*		۳۴
	۱۵۰												*				*								۳۵
	۲۰												*				*								۳۶
	۰												*				*								۳۷
	۵۰۰												*				*								۳۸
	۳۵												*				*								۳۹
۲۰	۱۲۰									*			*				*								۴۰
	۰												*				*								۴۱
۵۰	۹۵۰		*	*				*		*		*	*	*	*	*	*	*	*	*	*	*	*	*	۴۲
	۰		*	*				*		*		*	*	*	*	*	*	*	*	*	*	*	*	*	۴۳
	۲۰		*	*				*		*		*	*	*	*	*	*	*	*	*	*	*	*	*	۴۴
۵۰۰	۵۵۰۰	*	*	*	*	*	*	*	*	*	*	*	*	*	*	*	*	*	*	*	*	*	*	*	۴۵
	۳۵												*				*								۴۶
	۱۳۰												*				*								۴۷
۸	۴۰۰۰	*	*	*	*	*	*	*	*	*	*	*	*	*	*	*	*	*	*	*	*	*	*	*	۴۸
۱۵۰	۲۰۰۰	*	*	*	*	*	*	*	*	*	*	*	*	*	*	*	*	*	*	*	*	*	*	*	۴۹
۵	۳۵												*				*								۵۰
	۲۰۰												*				*								۵۱
	۰												*				*								۵۲
	۱۵۰												*				*								۵۳
	۱۰۰												*				*								۵۴
۲۰	۲۵۰	*	*	*	*	*	*	*	*	*	*	*	*	*	*	*	*	*	*	*	*	*	*	*	۵۵
۱۵۰	۱۸۵۰	*	*	*	*	*	*	*	*	*	*	*	*	*	*	*	*	*	*	*	*	*	*	*	۵۶
۲۰	۹۵۰												*				*								۵۷
۲	۳۰۰		*	*	*	*	*	*	*	*	*	*	*	*	*	*	*	*	*	*	*	*	*	*	۵۸
۱۰	۶۰۰		*	*	*	*	*	*	*	*	*	*	*	*	*	*	*	*	*	*	*	*	*	*	۵۹
	۱۵۰												*				*								۶۰
	۳۰												*				*								۶۱
	۰												*				*								۶۲
۲۰	۲۵۰	*	*	*	*	*	*	*	*	*	*	*	*	*	*	*	*	*	*	*	*	*	*	*	۶۳
۱۵۰	۱۸۵۰	*	*	*	*	*	*	*	*	*	*	*	*	*	*	*	*	*	*	*	*	*	*	*	۶۴
۲۰	۹۵۰												*				*								۶۵
۲	۳۰۰		*	*	*	*	*	*	*	*	*	*	*	*	*	*	*	*	*	*	*	*	*	*	۶۶
۱۰	۶۰۰		*	*	*	*	*	*	*	*	*	*	*	*	*	*	*	*	*	*	*	*	*	*	۶۷
	۱۵۰												*				*								۶۸
	۳۰												*				*								۶۹
	۰												*				*								۷۰
۲۸۲	۶۴۶۶	۰	۵	۲	۲	۱	۵	۲	۰	۲	۱	۱	۱۷	۱۰	۲	۲۲	۲۰	۹	۱	۰	۰	۱۲	۳۵	۳۱	۱
	۰																*								۲
۷	۳۰																*					*	*		۳
۸	۱۰																*					*	*		۴

خصوصیات اجتماعی - اقتصادی آبادیهای دارای سکنه شهرستان کرمان

شماره ردیف آبادی	آبادی	کد آبادی	نوع راه آبادی (کد)	تعداد خانوار	کل جمعیت	جمعیت عمارت بیشتر	جمعیت باسواد	جمعیت شغل	فعالیت عمده کشاورزی						
									۱۰	۱۱	۱۲	۱۳			
۱	۲	۳	۴	۵	۶	۷	۸	۹	۱۰	۱۱	۱۲	۱۳	۱۴	۱۵	۱۶
۵	بباد امر بیه	۱۱۳۴۹۹	۲	۱۸	۸۰	۶۱	۲۱	۱۹	*	*	*	*	*	*	*
۶	بریم	۱۱۳۵۰۰	۲	۷	۲۲	۲۶	۱۵	۶	*	*	*	*	*	*	*
۷	بلوچید	۱۱۳۵۰۱	۲	۲	۲	۲	۱	۱	*	*	*	*	*	*	*
۸	بند کهنوج	۱۱۳۵۰۲	۴	۱	۶	۶	۴	۱	*	*	*	*	*	*	*
۹	بیدوشیه نخعی	۱۱۳۵۰۳	۲	۹	۵۸	۴۹	۲۲	۱۳	*	*	*	*	*	*	*
۱۰	چناروشیه	۱۱۳۵۰۶	۲	۱۷	۷۶	۶۸	۳۹	۲۶	*	*	*	*	*	*	*
۱۱	چناروشیه	۱۱۳۵۱۰	۲	۴	۲۵	۲۳	۹	۶	*	*	*	*	*	*	*
۱۲	خارکوشیه	۱۱۳۵۱۱	۲	۱۴	۶۷	۵۵	۲۷	۱۲	*	*	*	*	*	*	*
۱۳	دارستان	۱۱۳۵۱۲	۲	۱۶	۵۱	۳۸	۱۲	۱۱	*	*	*	*	*	*	*
۱۴	دهتجرد	۱۱۳۵۱۴	۲	۱۱	۶۰	۴۳	۲۱	۱۰	*	*	*	*	*	*	*
۱۵	ده زستان	۱۱۳۵۱۵	۱	۲۵	۱۷۷	۱۴۲	۸۷	۳۸	*	*	*	*	*	*	*
۱۶	ده قاضی	۱۱۳۵۱۶	۲	۱	۸	۶	۳	۲	*	*	*	*	*	*	*
۱۷	ده نو حاج اسماعیل	۱۱۳۵۱۷	۲	۱	۱	۱	۰	۱	*	*	*	*	*	*	*
۱۸	دهنو علی شهری	۱۱۳۵۱۸	۲	۷	۴۶	۳۴	۲۰	۶	*	*	*	*	*	*	*
۱۹	دهنه تنگل	۱۱۳۵۲۰	۱	۴	۱۶	۱۲	۲	۰	*	*	*	*	*	*	*
۲۰	دهوشیه	۱۱۳۵۲۱	۴	۱	۴	۴	۲	۲	*	*	*	*	*	*	*
۲۱	ریخت آباد	۱۱۳۵۲۲	۲	۲۱	۱۱۶	۸۹	۵۳	۱۵	*	*	*	*	*	*	*
۲۲	زارکوشیه	۱۱۳۵۲۳	۲	۱	۶	۵	۲	۳	*	*	*	*	*	*	*
۲۳	سر اشک	۱۱۳۵۲۵	۱	۷	۲۹	۲۵	۱۲	۴	*	*	*	*	*	*	*
۲۴	سهرنگ	۱۱۳۵۲۶	۱	۴	۱۸	۱۵	۷	۴	*	*	*	*	*	*	*
۲۵	شاهزاده محمد	۱۱۳۵۲۷	۲	۳۴	۲۱۰	۱۷۶	۱۰۳	۳۴	*	*	*	*	*	*	*
۲۶	شهرک جدیدک	۱۱۳۵۲۹	۲	۲۰۵	۱۰۹۹	۷۵۹	۵۴۷	۲۱۵	*	*	*	*	*	*	*
۲۷	غیر خانی	۱۱۳۵۳۰	۲	۲	۴	۴	۰	۲	*	*	*	*	*	*	*
۲۸	قنات سده	۱۱۳۵۳۱	۱	۱۰	۴۳	۳۳	۲۲	۷	*	*	*	*	*	*	*
۲۹	قنات قاضی	۱۱۳۵۳۲	۲	۱۷	۹۸	۷۵	۴۴	۱۵	*	*	*	*	*	*	*
۳۰	قنات کهن شعیبده	۱۱۳۵۳۳	۱	۱۵	۷۵	۵۹	۳۳	۱۴	*	*	*	*	*	*	*
۳۱	کروک	۱۱۳۵۳۵	۲	۲۶	۱۲۳	۹۶	۴۵	۲۱	*	*	*	*	*	*	*
۳۲	کریم آباد	۱۱۳۵۳۶	۲	۲	۲۱	۱۷	۹	۴	*	*	*	*	*	*	*
۳۳	خریک	۱۱۳۵۳۷	۲	۲۰	۱۳۳	۱۰۳	۵۳	۲۷	*	*	*	*	*	*	*
۳۴	کزستان	۱۱۳۵۳۸	۲	۶	۳۰	۲۵	۱۵	۵	*	*	*	*	*	*	*
۳۵	کساویه	۱۱۳۵۳۹	۱	۱۲	۸۱	۶۶	۳۹	۱۰	*	*	*	*	*	*	*
۳۶	کنوشیه	۱۱۳۵۴۰	۲	۲۰	۱۵۱	۱۲۰	۶۵	۲۲	*	*	*	*	*	*	*
۳۷	کودکان زروپاشین	۱۱۳۵۴۱	۴	۱	۲	۲	۰	۱	*	*	*	*	*	*	*
۳۸	جدکده	۱۱۳۵۴۷	۲	۵۶	۲۷۹	۲۱۵	۱۴۱	۵۷	*	*	*	*	*	*	*
۳۹	هرگندی	۱۱۳۵۴۸	۱	۹	۳۸	۲۹	۱۶	۴	*	*	*	*	*	*	*
۴۰	هروز سفلی	۱۱۳۵۴۹	۲	۶۰	۲۷۱	۲۰۲	۱۱۴	۶۰	*	*	*	*	*	*	*
۴۱	هروز علیا	۱۱۳۵۵۰	۲	۲۹	۲۰۰	۱۶۲	۹۳	۴۱	*	*	*	*	*	*	*
	سایر نقاط	۲		۱۰۰۰	۴۲۰۸	۲۸۰۰	۲۷۱۰	۱۰۶۲							

کد نوع راه آبادی: ۱ جاده اسفالت، ۲ جاده شوسه، ۳ جاده خاکی، ۴ ماره، ۵ سایر (اینگاه راه آهن یا راه آبی)، ۵۱ نا مشخص ۶

تعداد گاو و گوساله	تعداد گوسفند و بز	تغییرگاه شین آلات کش درزی	فروشگاه تعاونی	دسترسی به وسیله نقلیه عمومی روستایی	تلفون	دسترسی به روزنامه و مجله روستایی	صندوق پست	بیمار و دامای روستایی	دانشگاه پست و آموزش	پزشک	خانه بهداشت	مرکز بهداشتی درمانی	حمام	آموزش دانشت براد آموزی	مدرسه روستایی	دبستان	برق	آب لوله کشی	پایگاه تعاونی بیج	مرکز خدمات روستایی	دفتر بهداشت از زندگی	شورای اسلامی روستایی	امکن ندیمی مسلمانان	بنیغ ندیمی مسلمانان	شماره در دفتر آبادی
۲۲	۴۱	۴۰	۳۹	۳۸	۳۷	۳۶	۳۵	۳۴	۳۳	۳۲	۳۱	۳۰	۲۹	۲۸	۲۷	۲۶	۲۵	۲۴	۲۳	۲۲	۲۱	۲۰	۱۹	۱۸	۱۷
۷	۱۰۰												*			*									۵
۱۰	۱۰۰												*			*									۶
۲	۱۵												*			*									۷
۱	۹												*			*									۸
۱۵	۱۵۰												*			*									۹
۲۰	۸۲۰												*			*									۱۰
۲	۴۰												*			*									۱۱
۶	۱۰۰												*			*									۱۲
۵	۱۰۰												*			*									۱۳
۱۵	۰												*			*									۱۴
۵۰	۶۰		*										*			*									۱۵
۱	۰												*			*									۱۶
۵	۷												*			*									۱۷
۶	۵۰												*			*									۱۸
۴	۲۰												*			*									۱۹
۲	۱۰												*			*									۲۰
۴۰	۲۵۰												*			*									۲۱
۱۰	۶۰												*			*									۲۲
۹	۵۰												*			*									۲۳
۲	۱۰												*			*									۲۴
۴۰	۲۰۰		*										*			*									۲۵
۰	۱۰۰		*										*			*									۲۶
۰	۵۵												*			*									۲۷
۱۰	۱۵۰												*			*									۲۸
۱۲	۱۰۰												*			*									۲۹
۵۰	۲۰۰												*			*									۳۰
۲۰	۲۵۰												*			*									۳۱
۲	۴۵						*						*			*									۳۲
۲۰	۲۰۰		*										*			*									۳۳
۲	۲۰												*			*									۳۴
۱۵	۵۰												*			*									۳۵
۶۰	۲۰۰												*			*									۳۶
۲	۱۵												*			*									۳۷
۱۵	۹۰۰		*				*						*			*									۳۸
۶	۱۰												*			*									۳۹
۲۰۰	۲۰۰						*					*	*			*					*	*	*	*	۴۰
۴۰	۲۰۰		*				*					*	*			*					*	*	*	*	۴۱

نوع راه و فعالیت کشاورزی آبادیهای خالی از سکنه شهرستان کرمان

شماره ردیف	آبادی	کد آبادی	نوع راه آبادی (کد)	فعالیت کشاورزی						
				زراعت	باغداری	دامداری و دامپروری	پرورش طیور	پرورش کرم ابریشم	پرورش زنبور	پرورش ماهی
۱	۲	۳	۴	۵	۶	۷	۸	۹	۱۰	۱۱
	بخش راور									
	دهستان راور									
۱	بر افتاب	۱۱۱۱۴۶	۳	*	*					
۲	بوته	۱۱۱۱۴۷	۴	*	*					
۳	پاشگاه دربند	۱۱۱۱۴۸	۳							
۴	پتکوشیه	۱۱۱۱۴۴	۳	*	*					
۵	تلمبه مهدی باهنر	۱۱۱۱۵۰	۳	*	*					
۶	تلمبه مهدی در چاشی	۱۱۱۱۵۱	۳	*	*					
۷	تیکدر	۱۱۱۱۵۵	۳	*	*					
۸	چشمه خر اسانی	۱۱۱۱۵۸	۳							
۹	حجت آباد	۱۱۱۱۶۱	۴				*			
۱۰	در آب	۱۱۱۱۶۴	۳	*	*					
۱۱	در شور پاشین	۱۱۱۱۶۸	۳							
۱۲	در شور وسطی	۱۱۱۱۶۹	۳							
۱۳	ده حاجی	۱۱۱۱۷۲	۴	*	*					
۱۴	ده طالوشی	۱۱۱۱۷۴	۴	*	*					
۱۵	ده محمد بیگ	۱۱۱۱۷۶	۳							
۱۶	دیمووشیه	۱۱۱۱۸۱	۳	*	*					
۱۷	زارشکوه	۱۱۱۱۸۵	۳							
۱۸	سرچنون	۱۱۱۱۸۶	۳	*	*					
۱۹	سرگز ان	۱۱۱۱۸۷	۳	*	*					
۲۰	عزیز آباد	۱۱۱۱۹۵	۳	*	*					
۲۱	علی آباد	۱۱۱۱۹۶	۳	*	*					
۲۲	علی آباد	۱۱۱۱۹۷	۳	*	*					
۲۳	فرودگاه دربند	۱۱۱۲۰۱	۱							
۲۴	کریم آباد	۱۱۱۲۰۲	۳	*	*					
۲۵	گوشه کوشیه	۱۱۱۲۰۸	۳	*	*					
۲۶	مجتمع کشاورزی استان قدس	۱۱۱۲۱۰	۳	*	*					
۲۷	معدن طرز	۱۱۱۲۱۴	۳							
۲۸	معدن کوه چهر	۱۱۱۲۱۵	۳							
۲۹	معین آباد	۱۱۱۲۱۶	۳							
۳۰	مردوشیه	۱۱۱۲۱۲	۳	*	*					
۳۱	مهدی آباد	۱۱۱۲۱۹	۳	*	*					
۳۲	میر صالح	۱۱۱۲۲۰	۳	*	*					
۳۳	ندیگان	۱۱۱۲۲۲	۳	*	*					
	بخش شهداد									
	دهستان اندهجرد									
۱	پور غیب پاشین	۱۱۱۲۲۶	۳	*	*					
۲	تلمبه ازادی	۱۱۱۲۲۷	۳	*	*					
۳	تلمبه استقلال	۱۱۱۲۲۸	۳	*	*					
۴	دشتوشیه	۱۱۱۲۴۲	۳	*	*					
۵	رودخیز	۱۱۱۲۳۱	۳	*	*					
۶	مومون	۱۱۱۲۳۴	۴	*	*					
۷	مه کشاری	۱۱۱۲۳۵	۳	*	*					
۸	کهنوج شاه	۱۱۱۲۳۹	۴	*	*					

کد نوع راه آبادی: ۱ جاده اسفلت، ۲ جاده شوسه، ۳ جاده خاکی، ۴ مالرو، ۵ سایر (ایستگاه راه آهن، باران آبی)، ۵ نامشخص

نوع راه و فعالیت کشاورزی آبادیهای خالی از سکنه شهرستان کرمان

فعالیت کشاورزی							نوع راه آبادی رکد	کد آبادی	آبادی	شماره ردیف
پرورش مایه	پرورش زنبوقسل	پرورش کرم ابریشم	پرورش طیور	دامداری و دامپروری	باغداری	زراعت				
۱۱	۱۰	۹	۸	۷	۶	۵	۴	۳	۲	۱
									دهستان تکاب	
							۳	۱۱۱۳۶۵	اکبر آباد شهید فرخی	۱
							۳	۱۱۱۳۶۷	باغ رودخانه	۲
						*	۳	۱۱۱۳۶۸	بیرند دقان	۳
					*	*	۳	۱۱۱۳۶۹	تلمبه دادگاه انقلاب	۴
					*	*	۳	۱۱۱۳۷۰	تلمبه شهید دستغریب	۵
					*	*	۳	۱۱۱۳۷۸	ده قماضی	۶
					*	*	۳	۱۱۱۳۸۰	رحمت آباد	۷
					*	*	۳	۱۱۱۳۸۲	رفعتیه	۸
					*	*	۳	۱۱۱۳۸۴	زمان آباد	۹
					*	*	۳	۱۱۱۳۸۷	شاه آباد	۱۰
					*	*	۳	۱۱۱۳۹۲	شیخ آباد	۱۱
					*	*	۳	۱۱۱۳۹۴	عباس آباد	۱۲
					*	*	۳	۱۱۱۳۹۶	علی آباد شیخ م	۱۳
					*	*	۳	۱۱۱۳۹۹	محمد آباد	۱۴
					*	*	۳	۱۱۱۴۰۰	محمود آباد	۱۵
				*	*	*	۳	۱۱۱۴۰۱	مختار آباد	۱۶
					*	*	۳	۱۱۱۴۰۲	مزرعه یادگار	۱۷
					*	*	۳	۱۱۱۴۰۴	موسسه کشت و صنعت	۱۸
					*	*	۳	۱۱۱۴۰۵	مهدی آباد	۱۹
					*	*	۳	۱۱۱۴۰۶	نجف آباد	۲۰
					*	*	۳	۱۱۱۴۱۰	هوشنگ آباد	۲۱
					*	*	۳	۱۱۱۴۶۰	دهستان چهارفرسخ	
					*	*	۳	۱۱۱۴۶۰	ایکرم	۱
					*	*	۳	۱۱۱۴۶۳	باغ الماس	۲
					*	*	۳	۱۱۱۴۶۷	پیشه	۳
					*	*	۳	۱۱۱۴۶۹	تله شور	۴
					*	*	۳	۱۱۱۴۷۰	حسن آباد	۵
					*	*	۳	۱۱۱۴۷۲	ذیر آباد	۶
					*	*	۴	۱۱۱۴۷۳	دره ملاشاهی	۷
					*	*	۴	۱۱۱۴۷۵	رخویه	۸
					*	*	۴	۱۱۱۴۷۶	سرخنگی	۹
					*	*	۳	۱۱۱۴۷۷	علی آباد	۱۰
				*	*	*	۳	۱۱۱۴۸۱	ناصر آباد	۱۱
					*	*	۲	۱۱۱۵۰۶	دهستان سیرج	
					*	*	۴	۱۱۱۵۰۷	باغ ملک	۱
					*	*	۳	۱۱۱۵۱۱	بهدگیلیون	۲
					*	*	۳	۱۱۱۵۱۴	بهدتو انیر	۳
					*	*	۳	۱۱۱۵۱۶	تایغ بندان	۴
					*	*	۴	۱۱۱۵۱۷	چوگردو	۵
					*	*	۴	۱۱۱۵۲۲	چنار سرگزون	۶
					*	*	۳	۱۱۱۵۲۳	خانک سفیدی	۷
					*	*	۴	۱۱۱۵۲۴	خانه های شرکت سازنی	۸
					*	*	۴	۱۱۱۵۲۴	در ابد	۹

کد نوع راه آبادی، جاده اسفالت ۱، جاده شوسه ۲، جاده خاکی ۳، مالرو ۴، سایر (اینجا راه آهن یا راه آبی) ۵، نامشخص ۶

نوع راه و فعالیت کشاورزی آبادیهای خالی از سکنه شهرستان کرمان

شماره ردیف	آبادی	کد آبادی	نوع راه آبادی (کد)	فعالیت کشاورزی						۱
				۵	۶	۷	۸	۹	۱۰	
۱۰	رچنو	۱۱۱۵۲۲	۲	*	*					
۱۱	ریزه هزار	۱۱۱۵۲۴	۲	*	*					
۱۲	ساختمانهای شرکتی اهسازی	۱۱۱۵۲۶	۲							
۱۳	سنگزد	۱۱۱۵۲۸	۲	*	*					
۱۴	سنگشکن شرکتی اهسازی	۱۱۱۵۲۹	۲							
۱۵	سنگسار دی	۱۱۱۵۴۰	۲	*	*					
۱۶	شیخ حسین	۱۱۱۵۴۵	۳	*	*	*				
۱۷	علی آباد	۱۱۱۵۴۶	۲	*	*	*				
۱۸	کاروانسرا	۱۱۱۵۴۷	۲	*	*	*				
۱۹	گودانچیرو	۱۱۱۵۵۱	۲	*	*					
۲۰	گودیدو	۱۱۱۵۵۲	۴	*						
۲۱	گودحسن خانی	۱۱۱۵۵۳	۳							
۲۲	مهر آباد	۱۱۱۵۵۶	۴							
۲۳	ناصر آباد	۱۱۱۵۵۷	۴							
دهستان شهداد										
۱	سرینند	۱۱۱۶۱۲	۳	*	*					
۲	کارگاه شرکتی وکیل	۱۱۱۶۱۳	۱							
۳	گذر	۱۱۱۶۱۵	۱	*						
بخش کلباف										
دهستان چوشان										
۱	احمدیه	۱۱۱۶۵۰	۳	*	*					
۲	بندر چاکه	۱۱۱۶۵۲	۳	*	*					
۳	تلمبه علی تقی بی و شرکاش	۱۱۱۶۵۶	۳	*	*	*				
۴	کهن	۱۱۱۶۶۴	۳	*	*					
۵	گل زردوشیه	۱۱۱۶۶۵	۴	*						
۶	گلچین	۱۱۱۶۶۶	۴	*						
۷	گلگاه	۱۱۱۶۶۷	۳	*						
۸	مادنگ	۱۱۱۶۶۸	۴	*						
۹	ناصر آباد	۱۱۱۶۷۰	۲	*						
۱۰	هوکریه	۱۱۱۶۷۲	۳	*	*					
۱۱	یزدان آباد	۱۱۱۶۷۳	۳	*	*					
دهستان کسیت										
۱	ایروروشیه	۱۱۱۶۹۸	۳							
۲	ایروروشیه رفته	۱۱۱۶۹۹	۴							
۳	اکبر آباد	۱۱۱۷۰۰	۳	*						
۴	پیر محمد حسن	۱۱۱۷۰۲	۳							
۵	حورک	۱۱۱۷۰۴	۳	*						
۶	ریحان	۱۱۱۷۰۶	۳	*	*					
۷	فروغ آباد	۱۱۱۷۰۸	۳	*	*					
۸	گودنگ	۱۱۱۷۱۰	۴	*	*					
۹	ناصر آباد	۱۱۱۷۱۱	۲	*	*					
۱۰	نرمک	۱۱۱۷۱۲	۳	*						

کد نوع راه آبادی: جاده اسفالت ۱، جاده شوسه ۲، جاده خاکی ۳، مالرد ۴، سایر (ایستگاه راه آهن، باره آبی) ۵، نامشخص ۶

نوع راه و خالیت کشاورزی آبادیهای خالی از سکنه شهرستان کرمان

شماره ردیف	آبادی	کده آبادی	نوع راه آبادی (کده)	خالیت کشاورزی						
				زراعت	باغداری	دامداری و دامپروری	پرورش طیور	پرورش گاو برهیم	پرورش بز و گوسفند	پرورش ماهی
۱	۲	۳	۴	۵	۶	۷	۸	۹	۱۰	۱۱
دهستان کوهک (کلباف)										
۱	بیگند امیر اهدیم علی اسماعیل	۱۱۱۷۳۵	۳				*			
۲	بیگند سعید	۱۱۱۷۳۶	۳				*			
۳	علی آباد مرگون	۱۱۱۷۳۹	۴				*			
بخش ماهان										
دهستان چوپار										
۱	تلمبه حجت آباد	۱۱۱۷۶۶	۳		*					
۲	تلمبه دانشجویان	۱۱۱۷۶۷	۳		*					
۳	تلمبه رضا خداداد	۱۱۱۷۶۹	۳		*					
۴	تلمبه سرهنگ	۱۱۱۷۷۰	۳		*					
۵	تلمبه سفیدکار	۱۱۱۷۷۱	۳		*					
۶	تلمبه مستمعین	۱۱۱۷۷۳	۳		*					
۷	حاجی آباد	۱۱۱۷۷۵	۳		*					
۸	حکیم آباد	۱۱۱۷۷۷	۱		*					
۹	ده هنری	۱۱۱۷۷۹	۳		*					
۱۰	عبداله آباد	۱۱۱۷۸۲	۳		*					
۱۱	قاسم آباد	۱۱۱۷۸۵	۱		*					
۱۲	کارگاه شرکتان مزم	۱۱۱۷۸۷	۱		*					
۱۳	کهن چنار	۱۱۱۷۹۰	۱		*					
۱۴	مجتمع ثمن و ماسه چوپار	۱۱۱۷۸۶	۳							
دهستان ماهان										
۱	احمد آباد	۱۱۱۸۲۱	۳			*				
۲	ادوری	۱۱۱۸۲۳	۳			*				
۳	امتخر و بیه	۱۱۱۸۲۴	۳			*				
۴	اله آباد چاه میلو	۱۱۱۸۲۵	۳			*				
۵	بهارستان	۱۱۱۸۳۱	۳			*				
۶	بید محمد بید	۱۱۱۸۳۲	۳			*				
۷	پاسگاه پلیس راه	۱۱۱۸۳۵	۱			*				
۸	پاسگاه ژاندارمری	۱۱۱۸۳۴	۱			*				
۹	تاسیسات سازمان آب	۱۱۱۸۳۶	۲			*				
۱۰	تپه حسین آباد	۱۱۱۸۳۷	۱			*				
۱۱	تلمبه جنگل داری	۱۱۱۸۴۰	۳			*				
۱۲	تلمبه حاج حبیب	۱۱۱۸۴۱	۳			*				
۱۳	تلمبه حسین کار آموز بیان	۱۱۱۸۴۲	۳			*				
۱۴	تلمبه شو آبزاده	۱۱۱۸۴۷	۳			*				
۱۵	جمال آباد سفلی	۱۱۱۸۴۸	۳			*				
۱۶	جمال آباد علیا	۱۱۱۸۴۹	۳			*				
۱۷	چشمه سفین	۱۱۱۸۵۰	۳			*				
۱۸	خلیل آباد	۱۱۱۸۶۱	۳			*				
۱۹	درگر	۱۱۱۹۳۰	۳			*				
۲۰	ده ترک	۱۱۱۸۶۹	۳			*				
۲۱	ده حوشی	۱۱۱۸۷۰	۳			*				
۲۲	ده کبک	۱۱۱۸۷۱	۳			*				

کد نوع راه آبادی: ۱، جاده آسفالته، ۲، جاده خاکی، ۳، مالرو، ۴، سایر (اینجگاه راه آهن یا راه آبی)، ۵، نامشخص

نوع راه و فعالیت کشاورزی آبادیهای خالی از سکنه شهرستان کرمان

شماره ردیف	آبادی	کد آبادی	نوع راه آبادی (کد)	فعالیت کشاورزی						
				پرورش بومی	پرورش بومل	پرورش کرم ابریشم	پرورش طیور	دامداری و دامپروری	باغداری	زراعت
۱	۲	۳	۴	۵	۶	۷	۸	۹	۱۰	۱۱
۲۳	رستوران صحران	۱۱۱۸۷۳	۱							
۲۴	زهرود	۱۱۱۸۷۶	۲		*					
۲۵	ماختمان بیمیم	۱۱۱۸۷۷	۳							
۲۶	منشوشی جهاد	۱۱۱۸۸۱	۲							
۲۷	شغین	۱۱۱۹۲۷	۶		*					
۲۸	شورد	۱۱۱۸۸۳	۳		*	*				
۲۹	نروغخانه عسکری	۱۱۱۹۲۸	۱							
۳۰	قهره خانه	۱۱۱۸۹۴	۲							
۳۱	قهره خانه امیر کار آموزیان	۱۱۱۸۹۵	۱							
۳۲	کارخانه اسفالت شهر داری	۱۱۱۸۹۷	۲							
۳۳	کافه حسین آباد	۱۱۱۹۰۰	۱							
۳۴	کرکو	۱۱۱۹۰۱	۳		*	*				
۳۵	کوپتنگ	۱۱۱۹۰۶	۳		*	*				
۳۶	گناوداری رشیدنرخ	۱۱۱۹۰۹	۱			*				
۳۷	مارو	۱۱۱۹۱۱	۳			*				
۳۸	مرغداری ملامحمدی	۱۱۱۹۱۲	۳			*	*			
۳۹	مرغداری مهر ای	۱۱۱۹۱۳	۳			*	*			
۴۰	مزرعه ابوذر	۱۱۱۹۱۴	۲			*	*			
۴۱	مزرعه جهاد آباد	۱۱۱۹۱۶	۲			*	*			
۴۲	مزرعه عمل عیاشی	۱۱۱۹۱۷	۲			*	*			
۴۳	شاخم آباد زهرود	۱۱۱۹۲۰	۲			*	*			
	بخش مرکزی									
	دهستان بیابان									
۱	اسلام آباد دق	۱۱۲۰۴۹	۲		*	*				
۲	اسلام آباد دولت آباد	۱۱۲۰۵۰	۳		*	*				
۳	اسلام آباد شامچو	۱۱۲۰۵۱	۳		*	*				
۴	اکبر آباد	۱۱۲۰۵۵	۳		*	*				
۵	اکبر آباد	۱۱۲۰۵۴	۳		*	*				
۶	اله آباد	۱۱۲۰۵۶	۳		*	*				
۷	لیه اسناد چاروی	۱۱۲۰۵۷	۲		*	*				
۸	امادگاه بیابان	۱۱۲۰۵۸	۱			*				
۹	تلمبه ارتیس	۱۱۲۰۶۳	۳			*	*			
۱۰	تلمبه ارچمند	۱۱۲۰۶۴	۶			*	*			
۱۱	تلمبه ارکاسیا	۱۱۲۰۶۶	۲			*	*			
۱۲	تلمبه ازادی	۱۱۲۰۶۷	۳			*	*			
۱۳	تلمبه اسلامی	۱۱۲۰۶۸	۳			*	*			
۱۴	تلمبه امیر آباد	۱۱۲۰۷۰	۳			*	*			
۱۵	تلمبه امیرتپان	۱۱۲۰۷۱	۳			*	*			
۱۶	تلمبه انقلاب	۱۱۲۰۷۲	۳			*	*			
۱۷	تلمبه بهشتی	۱۱۲۰۷۳	۳			*	*			
۱۸	تلمبه توکل آباد	۱۱۲۰۷۴	۳			*	*			
۱۹	تلمبه حاج اکبر رنجبر	۱۱۲۰۷۵	۳			*	*			
۲۰	تلمبه خادمی	۱۱۲۰۸۰	۳			*	*			
۲۱	تلمبه دانشجو	۱۱۲۰۸۱	۳			*	*			

کد نوع راه آبادی: ۱، جاده اسفالت، ۲، جاده شوسه، ۳، جاده خاکی، ۴، مارو، ۵، سایر راههای آسفالته و آسپت، ۶، نامشخص

نوع راه و فعالیت کشاورزی آبادیهای خالی از سکنه شهرستان کرمان

شماره ردیف	آبادی	کده آبادی	نوع راه آبادی (کده)	فعالیت کشاورزی						
				زراعت	باغداری	دامداری و دامپروری	پرورش طیور	پرورش گاو شیری	پرورش بز و گوسفند	پرورش ماهی
۱	۲	۳	۴	۵	۶	۷	۸	۹	۱۰	۱۱
۲۲	تلمبه دهنر	۱۱۲۰۸۳	۲	*	*					
۲۳	تلمبه زمان آباد	۱۱۲۰۸۵	۲	*	*					
۲۴	تلمبه سید اباد ق کیو تر خان	۱۱۲۰۸۸	۲	*	*					
۲۵	تلمبه طالق تاش	۱۱۲۰۹۲	۲	*	*					
۲۶	تلمبه طالق تاش	۱۱۲۰۹۱	۲	*	*					
۲۷	تلمبه عادل خو قحالی	۱۱۲۰۹۴	۲	*	*					
۲۸	تلمبه فد آباد	۱۱۲۱۰۳	۲	*	*					
۲۹	تلمبه محمود اباد رباط	۱۱۲۱۰۶	۲	*	*					
۳۰	تلمبه مختار اباد رشید فرخی	۱۱۲۱۰۷	۲	*	*					
۳۱	تلمبه مظفر آباد	۱۱۲۱۱۰	۲	*	*					
۳۲	تلمبه مهدی اباد رباط	۱۱۲۱۱۱	۲	*	*					
۳۳	حاجی اباد بیگ	۱۱۲۱۱۹	۲	*	*					
۳۴	دچت آباد	۱۱۲۱۲۰	۲	*	*					
۳۵	حصین اباد شور معدی	۱۱۲۱۲۴	۲	*	*					
۳۶	سید آباد	۱۱۲۱۳۱	۲	*	*					
۳۷	عباس آباد	۱۱۲۱۳۳	۲	*	*					
۳۸	علی اباد باقر آباد	۱۱۲۱۳۴	۲	*	*					
۳۹	علی اباد رباط	۱۱۲۱۳۵	۶	*	*					
۴۰	قند آباد	۱۱۲۱۳۷	۲	*	*					
۴۱	محمد آباد	۱۱۲۱۴۰	۲	*	*					
۴۲	وارث آباد	۱۱۲۱۴۴	۲	*	*					
دهستان چترود										
۱	پاکدار	۱۱۲۲۴۸	۲	*	*					
۲	پاکدار سفلی	۱۱۲۲۴۹	۲	*	*					
۳	تکر کوه	۱۱۲۲۵۰	۲	*	*					
۴	تلمبه اردولکی	۱۱۲۲۵۱	۲	*	*					
۵	تلمبه برق	۱۱۲۲۵۲	۲	*	*					
۶	تلمبه بنیاد	۱۱۲۲۵۳	۲	*	*					
۷	تلمبه تل اتش	۱۱۲۲۵۵	۲	*	*					
۸	تلمبه حاجی رفیعی	۱۱۲۲۵۸	۲	*	*					
۹	تلمبه حصینی	۱۱۲۲۵۹	۲	*	*					
۱۰	تلمبه مید حصین حصینی	۱۱۲۲۶۴	۲	*	*					
۱۱	تلمبه قاسم منجر	۱۱۲۲۶۵	۲	*	*					
۱۲	تلمبه عارفی	۱۱۲۲۶۷	۲	*	*					
۱۳	تلمبه عبداله خان	۱۱۲۲۶۸	۲	*	*					
۱۴	تلمبه قاسم آباد	۱۱۲۲۶۹	۲	*	*					
۱۵	تلمبه قنبر	۱۱۲۲۷۰	۲	*	*					
۱۶	تلمبه کیخمر	۱۱۲۲۷۱	۲	*	*					
۱۷	تلمبه کلهستان	۱۱۲۲۷۲	۲	*	*					
۱۸	تلمبه ماشا اله رضائی	۱۱۲۲۷۳	۲	*	*					
۱۹	تلمبه محمد رضا توکلی	۱۱۲۲۷۴	۲	*	*					
۲۰	تلمبه نعمت آباد	۱۱۲۲۷۷	۲	*	*					
۲۱	تلمبه نور آباد	۱۱۲۲۷۸	۲	*	*					
۲۲	ده اهنگر	۱۱۲۲۸۰	۲	*	*					
۲۳	رحمت آباد	۱۱۲۲۸۲	۲	*	*					

کد نوع راه آبادی: جاده مسافت ۱، جاده شماره ۲، جاده خاکی ۳، مالرو ۴، سایر (ایستگاه راه آهن یا راه آبی) ۵، نامشخص ۶

نوع راه و فعالیت کشاورزی آبادیهای خالی از سکنه شهرستان کرمان

شماره ردیف	آبادی	کد آبادی	نوع راه آبادی (کد)	فعالیت کشاورزی						
				زراعت	باغداری	دامداری و دامپروری	پرورش طیور	پرورش گاو برهیم	پرورش بز و گوسفند	پرورش ماهی
۱	۲	۳	۴	۵	۶	۷	۸	۹	۱۰	۱۱
۲۴	رحمت آباد	۱۱۲۲۸۲	۳	*	*					
۲۵	مردامنه	۱۱۲۲۸۷	۳	*	*					
۲۶	قیاس آباد	۱۱۲۲۹۰	۳	*	*					
۲۷	کارگاه شانکر سازی	۱۱۲۲۹۱	۱							
۲۸	گلوگاه	۱۱۲۲۹۴	۳	*	*					
۲۹	لاغیر	۱۱۲۲۹۷	۳	*	*					
۳۰	مرتضوبه	۱۱۲۲۹۸	۱		*					
دهستان حر چند										
۱	ابیبید	۱۱۲۳۵۵	۴							
۲	ادوری	۱۱۲۳۵۶	۳	*	*					
۳	استخر و شیه	۱۱۲۳۵۷	۴		*					
۴	امیاب	۱۱۲۳۵۸	۳	*	*					
۵	بیابانمسن	۱۱۲۳۵۹	۳	*	*					
۶	بیابانزی	۱۱۲۳۶۰	۳	*	*					
۷	تی تو	۱۱۲۳۶۷	۴							
۸	چشمه در شیش	۱۱۲۳۷۱	۳	*	*					
۹	چشمه شیشتا	۱۱۲۳۷۲	۴	*	*					
۱۰	حصین آباد	۱۱۲۳۷۵	۳	*	*					
۱۱	دهنو	۱۱۲۳۸۴	۳	*	*					
۱۲	دهنو شور	۱۱۲۳۸۵	۳	*	*					
۱۲	دهنو هنک	۱۱۲۳۸۶	۳	*	*					
۱۴	دیگوشیه	۱۱۲۳۸۹	۴							
۱۵	رفکون	۱۱۲۳۹۰	۴	*	*					
۱۶	رضا آباد	۱۱۲۳۹۱	۳	*	*					
۱۷	رودغذیر	۱۱۲۳۹۳	۳	*	*					
۱۸	روشی	۱۱۲۳۹۴	۴	*	*					
۱۹	سرپلو	۱۱۲۳۹۸	۳	*	*					
۲۰	شفتوشیه	۱۱۲۳۹۹	۳	*	*					
۲۱	علی آباد	۱۰۳۲۱۱	۳	*	*					
۲۲	قلایر	۱۰۳۲۰۱	۳	*	*					
۲۳	گنیکوشیه	۱۱۲۴۰۷	۴	*	*					
۲۴	مهدی آباد	۱۱۲۴۱۲	۴	*	*					
۲۵	همت آباد	۱۱۲۴۱۵	۳	*	*					
دهستان حومه										
۱	اکبر آباد هرندی	۱۱۲۴۸۴	۳							
۲	انبار اداره راه	۱۱۲۴۸۶	۱							
۳	انبار صنایع جنوبی مس	۱۱۲۴۸۷	۱							
۴	ایستگاه مومن آباد	۱۱۲۴۹۰	۳							
۵	پمپ ۲/۲۲ کیلومتر و لنتی باغین	۱۱۲۴۹۶	۱							
۶	شاهسوات فرناز	۱۱۲۴۹۷	۱							
۷	تلمبه احمد پناه و خرکاک	۱۱۲۴۹۹	۳	*	*					
۸	تلمبه استخر	۱۱۲۵۰۰	۳	*	*					
۹	تلمبه امیر جلال کمالی ۲	۱۱۲۵۰۱	۳	*	*					
۱۰	تلمبه اکبر رشید فرخی	۱۱۲۵۰۳	۳	*	*					

کد نوع راه آبادی: جاده استان ۱، جاده شماره ۲، جاده خاکی ۳، مالرو ۴، سایر (ایستگاه راه آهن، پارک آبی)، ۵، نامشخص ۶

نوع راه و فعالیت کشاورزی آبادیهای خالی از سکنه شهرستان کرمان

شماره ردیف	آبادی	کده آبادی	نوع راه آبادی (کده)	فعالیت کشاورزی						
				زراعت	باغداری	دامداری و دامپروری	پرورش طیور	پرورش گاو شیری	پرورش بز و گوسفند	
۱	۲	۳	۴	۵	۶	۷	۸	۹	۱۰	۱۱
۱۱	تلمبه ایرج محمدی	۱۱۲۵۰۶	۳	*	*	*	*	*		
۱۲	تلمبه ایرج محمدی	۱۱۲۵۰۷	۱	*	*	*	*	*		
۱۳	تلمبه بهرام آباد	۱۱۲۵۰۹	۳	*	*	*	*	*		
۱۴	تلمبه جدیدز ارغین باقر آباد یکت	۱۱۲۵۱۳	۳	*	*	*	*	*		
۱۵	تلمبه چاووشیان	۱۱۲۵۱۱	۳	*	*	*	*	*		
۱۶	تلمبه چهار کتو حسین قشادز اده	۱۱۲۶۵۱	۳	*	*	*	*	*		
۱۷	تلمبه حاج محمدنظر بیان	۱۱۲۵۱۸	۳	*	*	*	*	*		
۱۸	تلمبه خسر و کیاشی	۱۱۲۵۲۲	۲	*	*	*	*	*		
۱۹	تلمبه زارغین باقر آباد یکت	۱۱۲۵۳۰	۳	*	*	*	*	*		
۲۰	تلمبه زارغین مار اموشیه	۱۱۲۵۳۱	۳	*	*	*	*	*		
۲۱	تلمبه زارغین مومن آباد	۱۱۲۵۳۲	۳	*	*	*	*	*		
۲۲	تلمبه سرچنگداری	۱۱۲۵۳۵	۲	*	*	*	*	*		
۲۳	تلمبه سرچنگداری	۱۱۲۵۳۴	۲	*	*	*	*	*		
۲۴	تلمبه عربز اده	۱۱۲۵۴۰	۳	*	*	*	*	*		
۲۵	تلمبه عربز اده	۱۱۲۵۴۱	۳	*	*	*	*	*		
۲۶	تلمبه علی حاجی	۱۱۲۵۴۳	۳	*	*	*	*	*		
۲۷	تلمبه قاسم نایگر	۱۱۲۵۴۵	۳	*	*	*	*	*		
۲۸	تلمبه کربلائی چو اده	۱۱۲۵۴۷	۳	*	*	*	*	*		
۲۹	تلمبه کربلائی رمضان دو	۱۱۲۵۴۸	۳	*	*	*	*	*		
۳۰	تلمبه کربلائی رمضان	۱۱۲۵۴۹	۳	*	*	*	*	*		
۳۱	تلمبه کوبیاز اده	۱۱۲۵۵۱	۳	*	*	*	*	*		
۳۲	تلمبه لری	۱۱۲۵۵۴	۳	*	*	*	*	*		
۳۳	تلمبه محمدنظر بیان	۱۱۲۵۵۶	۳	*	*	*	*	*		
۳۴	تلمبه محمدرضاظمی	۱۱۲۵۵۹	۳	*	*	*	*	*		
۳۵	تلمبه منوچهر مروشیان	۱۱۲۵۶۴	۳	*	*	*	*	*		
۳۶	تلمبه مومن آباد	۱۱۲۶۵۰	۳	*	*	*	*	*		
۳۷	تلمبه مهر ایی	۱۱۲۵۶۷	۱	*	*	*	*	*		
۳۸	تلمبه نخجیر و ان	۱۱۲۵۶۸	۳	*	*	*	*	*		
۳۹	تول آباد	۱۱۲۵۷۹	۳	*	*	*	*	*		
۴۰	چنار و	۱۱۲۵۸۲	۳	*	*	*	*	*		
۴۱	حجت آباد	۱۱۲۵۸۴	۱	*	*	*	*	*		
۴۲	حسن آباد	۱۱۲۵۸۵	۳	*	*	*	*	*		
۴۳	دخمه زردشتیان	۱۱۲۵۹۳	۳	*	*	*	*	*		
۴۴	رعبه	۱۱۲۵۹۵	۳	*	*	*	*	*		
۴۵	سازمان زمین شناسی	۱۱۲۵۹۶	۱	*	*	*	*	*		
۴۶	شرکت ملی صنایع مس	۱۱۲۶۰۸	۱	*	*	*	*	*		
۴۷	علی آباد	۱۱۲۶۱۱	۳	*	*	*	*	*		
۴۸	کارگاه پلاستیک ساز ملتی	۱۱۲۶۱۷	۱	*	*	*	*	*		
۴۹	کارگاه تراشکاری جنوب صنعت	۱۱۲۶۱۸	۱	*	*	*	*	*		
۵۰	کوره ایلاقی	۱۱۲۶۲۲	۳	*	*	*	*	*		
۵۱	کلهستان	۱۱۲۶۲۵	۱	*	*	*	*	*		
۵۲	گورجی	۱۱۲۶۲۶	۳	*	*	*	*	*		
۵۳	مجمع کوره های سعیدی	۱۱۲۶۳۰	۲	*	*	*	*	*		
۵۴	مزرعه هرندی	۱۱۲۶۳۸	۳	*	*	*	*	*		
۵۵	معدن شن	۱۱۲۶۴۱	۳	*	*	*	*	*		

کد نوع راه آبادی، جاده استان ۱، جاده شوشه ۲، جاده خالی ۳، مارو ۴، سایر (در سطح راه آهن یا راه آبی)، ۵، نامشخص ۶

نوع راه و فعالیت کشاورزی آبادیهای خالی از سکنه شهرستان کرمان

شماره ردیف	آبادی	کد آبادی	نوع راه آبادی (کد)	فعالیت کشاورزی						
				زراعت	باغداری	دامداری و دامپروری	پرورش طیور	پرورش گاو و گاوچراغ	پرورش بز و بزچراغ	پرورش بای
۱	۲	۳	۴	۵	۶	۷	۸	۹	۱۰	۱۱
۵۶	معدن گلر و مکه	۱۱۲۶۴۲	۱							
۵۷	منطقه چاههای سازمان آب	۱۱۲۶۴۴	۲							
۵۸	مهدی آباد	۱۱۲۶۴۶	۱		*					
دهستان درختگان										
۱	اسغر آباد	۱۱۲۸۱۹	۶	*	*					
۲	اکبر آباد	۱۱۲۸۲۰	۲	*	*					
۳	اکبر آباد	۱۱۲۸۲۲	۶	*	*					
۴	اکبر آباد	۱۱۲۸۲۱	۳	*	*					
۵	بین کوه	۱۱۲۸۳۱	۴	*	*					
۶	تشیلو شیخ	۱۱۲۸۳۷	۳	*	*					
۷	تنگزین	۱۱۲۸۳۸	۲	*	*					
۸	تیتو شیخ	۱۱۲۸۳۹	۶	*	*					
۹	چشمه تک	۱۱۲۸۴۳	۴	*	*					
۱۰	چیتسبالا	۱۱۲۸۴۵	۳	*	*					
۱۱	حسن آباد	۱۱۲۸۴۹	۳	*	*					
۱۲	در بیستو	۱۱۲۸۵۷	۳	*	*					
۱۳	در بیستو	۱۱۲۸۵۸	۳	*	*					
۱۴	دمتو شیخ	۱۱۲۸۵۹	۴	*	*					
۱۵	ده غمسی	۱۱۲۸۶۵	۳	*	*					
۱۶	ده قیاس	۱۱۲۸۷۱	۳	*	*					
۱۷	ده کاظم اختر	۱۱۲۸۷۲	۳	*	*					
۱۸	ده کد اعلی	۱۱۲۸۷۴	۳	*	*					
۱۹	دهنو	۱۱۲۸۷۶	۳	*	*					
۲۰	دهرچودا	۱۱۲۸۷۸	۳	*	*					
۲۱	رستم آباد	۱۱۲۸۷۹	۳	*	*					
۲۲	رودگز	۱۱۲۸۸۲	۳	*	*					
۲۳	سر امیرآباد دشت	۱۱۲۸۸۵	۳	*	*					
۲۴	علی آباد شور	۱۱۲۸۹۵	۴	*	*					
۲۵	کارخانه گچ پاکتی کرمان	۱۱۲۸۹۸	۳	*	*					
۲۶	گر کین	۱۱۲۹۰۲	۳	*	*					
۲۷	گزدار	۱۱۲۹۰۳	۳	*	*					
۲۸	گزوشیخ	۱۱۲۹۰۴	۳	*	*					
۲۹	معدن گچ	۱۱۲۹۰۷	۲	*	*					
۳۰	معدن گچ	۱۱۲۹۰۸	۲	*	*					
۳۱	منیم آباد	۱۱۲۹۰۹	۳	*	*					
۳۲	میمنگون	۱۱۲۹۱۱	۳	*	*					
۳۳	همقاونند	۱۱۲۹۱۳	۳	*	*					
دهستان سر امیرآباد دشت										
۱	ابکش	۱۱۳۰۱۳	۳	*	*					
۲	امالی	۱۱۳۰۱۴	۳	*	*					
۳	اکبر آباد	۱۱۳۰۱۵	۳	*	*					
۴	بیانوها	۱۱۳۰۱۷	۳	*	*					
۵	پتکوشیخ	۱۱۳۰۱۹	۳	*	*					
۶	پمتو انبیر	۱۱۳۰۲۰	۱	*	*					

کد نوع راه آبادی: جاده استان ۱، جاده شوشه ۲، جاده خالی ۳، مارو ۴، سایر (بسیار جاده راه آهن یا راه آبی) ۵، نامشخص ۶

نوع راه و فعالیت کشاورزی آبادیهای خالی از سکنه شهرستان کرمان

شماره ردیف	آبادی	کده آبادی	نوع راه آبادی (کده)	فعالیت کشاورزی						
				زراعت	باغداری	دامداری و دامپروری	پرورش طیور	پرورش گاو و گاوین	پرورش بز و میش	پرورش ماهی
۱	۲	۳	۴	۵	۶	۷	۸	۹	۱۰	۱۱
۷	پشته امام جمعه	۱۱۲۰۲۲	۲	*						
۸	پشته کربلائی حمن	۱۱۲۰۲۳	۴	*						
۹	تلمبه اموزش و پرورش	۱۱۲۰۲۴	۲	*						
۱۰	تلمبه رضی آباد	۱۱۲۰۲۶	۲	*						
۱۱	تلمبه سیمرغ	۱۱۲۰۲۷	۱	*						
۱۲	تلمبه صادقی	۱۱۲۰۲۸	۲	*						
۱۳	تلمبه مهاجر	۱۱۲۰۳۲	۲	*						
۱۴	تلمبه مهدی عقابیان	۱۱۲۰۳۳	۲	*						
۱۵	تلمبه های سازمان آب	۱۱۲۰۹۴	۲	*						
۱۶	حمین آباد کوره	۱۱۲۰۳۷	۲	*						
۱۷	دژ گلون	۱۱۲۰۳۹	۲	*						
۱۸	ده تک	۱۱۲۰۴۱	۲	*						
۱۹	ده تک عباسی آباد	۱۱۲۰۴۲	۲	*						
۲۰	ده شهاب	۱۱۲۰۴۴	۲	*						
۲۱	ده فارسی	۱۱۲۰۴۵	۲	*						
۲۲	ده کمالی	۱۱۲۰۴۸	۲	*						
۲۳	ده یزدی	۱۱۲۰۵۲	۲	*			*			
۲۴	دهنو اخوند	۱۱۲۰۵۴	۲	*			*			
۲۵	دهو علیا	۱۱۲۰۵۶	۲	*			*			
۲۶	رستم آباد	۱۱۲۰۵۸	۲	*			*			
۲۷	سبلو شیه	۱۱۲۰۵۹	۲	*			*			
۲۸	سندیق	۱۱۲۰۶۲	۲	*			*			
۲۹	شرکت پورو از بند ۱۳۱	۱۱۲۰۶۳	۲	*			*			
۳۰	شرکت چوچه کشی ۷۰	۱۱۲۰۶۴	۲	*			*			
۳۱	شفتو شیه	۱۱۲۰۶۵	۲	*			*			
۳۲	شفتو شیه	۱۱۲۰۶۷	۲	*			*			
۳۳	عباسی آباد جعفری	۱۱۲۰۶۹	۲	*			*			
۳۴	علی آباد امیر اشمش	۱۱۲۰۷۰	۲	*			*			
۳۵	علی آباد ده سیلا	۱۱۲۰۷۱	۲	*			*			
۳۶	گشتار شاه	۱۱۲۰۷۴	۱	*			*			
۳۷	گلکوشیه	۱۱۲۰۷۵	۲	*			*			
۳۸	کوره عباسی سیاباشی	۱۱۲۰۷۶	۲	*			*			
۳۹	کوره قاسم مظاهری	۱۱۲۰۷۷	۲	*			*			
۴۰	کوره های دستی	۱۱۲۰۷۸	۲	*			*			
۴۱	کهنکان	۱۱۲۰۸۰	۲	*			*			
۴۲	محمد آباد	۱۱۲۰۸۴	۲	*			*			
۴۳	مرغداری دفتر گسترش	۱۱۲۰۸۶	۲	*			*			
۴۴	معدن سنگ و شن	۱۱۲۰۸۸	۲	*			*			
۴۵	معدن گچ	۱۱۲۰۸۹	۲	*			*			
۴۶	همین آباد	۱۱۲۰۹۰	۴	*			*			
۴۷	هاشم آباد	۱۱۲۰۹۲	۲	*			*			
۱	دهستان سردر	۱۱۲۱۷۵	۲	*			*			
۲	ایرنگون	۱۱۲۱۷۶	۲	*			*			
۳	استخروشیه	۱۱۲۱۷۸	۲	*			*			

کد نوع راه آبادی: ۱، جاده اسفالت، ۲، جاده شوسه، ۳، جاده خاکی، ۴، مارو، ۵، سایر (ایستگاه راه آهن یا راه آبی)، ۵، ناهنجار

نوع راه و فعالیت کشاورزی آبادیهای خالی از سکنه شهرستان کرمان

شماره ردیف	آبادی	کد آبادی	نوع راه آبادی (کد)	فعالیت کشاورزی						
				زراعت	باغداری	دامداری و دامپروری	پرورش طیور	پرورش گاو شیری	پرورش بز	پرورش ماهی
۱	۲	۳	۴	۵	۶	۷	۸	۹	۱۰	۱۱
۴	بیدوشیه	۱۱۳۱۷۹	۲							
۵	چشمه پیاشین	۱۱۳۱۸۲	۲							
۶	چشمه سرخ	۱۱۳۱۸۳	۲	*						
۷	حصین آباد	۱۱۳۱۸۶	۲	*						
۸	زنگی آباد	۱۱۳۱۹۴	۴							
۹	عیاس آباد	۱۱۳۱۹۷	۲	*						
۱۰	علی آباد	۱۱۳۲۰۱	۱	*						
۱۱	علی آباد	۱۱۳۲۰۲	۲							
۱۲	علی آباد	۱۱۳۱۹۹	۴							
۱۳	علی آباد	۱۱۳۲۰۰	۲	*						
۱۴	کاسوشیه	۱۱۳۲۰۵	۲	*						
۱۵	کریکی میرزا	۱۱۳۲۰۶	۴							
۱۶	کوشر آباد	۱۱۳۲۰۹	۲	*						
۱۷	گدار در بیجم	۱۱۳۲۱۱	۲	*						
۱۸	لالاشی	۱۱۳۲۱۲	۴							
۱۹	محمد آباد	۱۱۳۲۱۳	۲	*						
۲۰	مددی آباد	۱۱۳۲۱۶	۲	*						
۲۱	نصیر آباد	۱۱۳۲۱۷	۲	*						
دهستان کویرات										
۱	احمد آباد	۱۱۳۲۲۵	۲	*						
۲	امیر آباد	۱۱۳۲۷۰	۲	*						
۳	ایستگاه پورمند	۱۱۳۲۷۲	۲							
۴	ایستگاه ده خان	۱۱۳۲۷۳	۵							
۵	ایستگاه راه آهن سلطانی	۱۱۳۲۷۴	۲							
۶	تلمبه از بابینز اده	۱۱۳۲۸۰	۲	*						
۷	تلمبه از بابینز اده	۱۱۳۲۷۹	۱	*						
۸	تلمبه اسد آباد	۱۱۳۲۸۲	۲	*						
۹	تلمبه امجدیه	۱۱۳۲۸۴	۲	*						
۱۰	تلمبه امیناشی	۱۱۳۲۸۵	۳	*						
۱۱	تلمبه حاج محمد طاهری	۱۱۳۲۹۰	۳	*						
۱۲	تلمبه حسن اشپز	۱۱۳۲۹۵	۳	*						
۱۳	تلمبه دریا	۱۱۳۲۹۶	۲	*						
۱۴	تلمبه دکتر ضیا ابراهیمی	۱۱۳۲۹۷	۲	*						
۱۵	تلمبه رستم آباد	۱۱۳۲۹۹	۲	*						
۱۶	تلمبه رمضان اکبر	۱۱۳۳۰۰	۲	*						
۱۷	تلمبه زار عین رستم آباد	۱۱۳۳۰۱	۲	*						
۱۸	تلمبه سعادی	۱۱۳۳۰۲	۲	*						
۱۹	تلمبه علی گل کار	۱۱۳۳۱۲	۲	*						
۲۰	تلمبه غفوری	۱۱۳۲۸۷	۲	*						
۲۱	تلمبه قاسم زنگی آبادی	۱۱۳۳۱۶	۲	*						
۲۲	تلمبه گلو کمر	۱۱۳۳۱۹	۲	*						
۲۳	تلمبه وهاب زاده	۱۱۳۳۲۶	۲	*						
۲۴	تورک آباد	۱۱۳۳۲۷	۲	*						
۲۵	حصین آباد	۱۱۳۳۳۰	۲	*						
۲۶	حصین آباد ده	۱۱۳۳۳۴	۲	*						

کد نوع راه آبادی: جاده اسفالت ۱، جاده سوسه ۲، جاده خاکی ۳، مالرو ۴، سایر (ایستگاه ماه آبی، پناه آبی) ۵، نامشخص ۶

