

۹۱۸/۵۰۵۳
۲۴۳۴۲
۱۲۶۵
۱۰۸۰۲
۲۰۰

بسمه تعالی

پیشگفتار

سرشماری عمومی نفوس و مسکن در ایران به موجب قانون، هر ۱۰ سال یکبار توسط مرکز آمار ایران انجام می‌شود. تاکنون چهار سرشماری عمومی نفوس و مسکن در سالهای ۱۳۳۵، ۱۳۴۵، ۱۳۵۵ و ۱۳۶۵ به مرحله اجرا درآمده است. نخستین سرشماری، توسط اداره کل آمار عمومی، و سرشماریهای بعدی، توسط مرکز آمار ایران انجام گرفته است. سرشماری سال ۱۳۶۵، اولین سرشماری در نظام جمهوری اسلامی ایران است که علی‌رغم جنگ تحمیلی، محاصره اقتصادی و مزیقه‌های ناشی از هر یک، به حول و قوه الهی مطابق برنامه پیش‌بینی شده به نحو مطلوب به انجام رسید. سرشماری عمومی نفوس و مسکن، مناسبترین ابزار برنامه‌ریزیهای توسعه اجتماعی، اقتصادی و فرهنگی در کشور است که با ارائه آمار و اطلاعات درست، رهنمودهای لازم برای رسیدن به اهداف برنامه‌ریزیهای کوتاه‌مدت، میان‌مدت و بلندمدت را در اختیار سیاست‌گذاران، مسئولان و برنامه‌ریزان کشور قرار می‌دهد.

وسعت و عظمت کار سرشماری، مرکز آمار ایران را بر آن داشت که از نیمه دوم سال ۱۳۶۱ با برنامه‌ریزیهای دقیق، فعالیت مستمر و پیگیری را برای تهیه مقدمات سرشماری عمومی نفوس و مسکن آغاز کند. اولین قدم در این زمینه، شناخت نیازهای اساسی دستگاه‌های مسئول کشور بود که بر آن اساس، طرح مقدماتی سرشماری تهیه شد و به‌طور آزمایشی در مناطق شهری و روستایی سه شهرستان آستانه، شرفیه از استان گیلان، سراوان از استان سیستان و بلوچستان و شادگان از استان خوزستان و نیز در چند حوزه نمونه در هر یک از استانهای دیگر به مرحله اجرا درآمد. با استفاده از نتایج حاصل از آزمایش سرشماری، پرسشنامه‌ها، فرمها و دستورالعملهای فنی و اجرایی مورد تجدید نظر قرار گرفت و بر آن اساس، طرح نهایی سرشماری تهیه و آماده اجرا شد. عملیات اجرایی سرشماری به‌طور هم‌زمان در تمام نقاط کشور از تاریخ ۱۶ تا ۳۰ مهرماه سال ۱۳۶۵ انجام شد. در این مرحله، سازمان برنامه و بودجه استانها، مراکز تربیت معلم و سایر سازمانها و موسسات دولتی و همچنین نهادهای انقلاب اسلامی، همکاریهای ارزنده‌ای با مرکز آمار ایران داشتند و مردم فداکار ایران نیز با همیاری و مساعدت خود، امکان اجرای موفقیت‌آمیز سرشماری را فراهم آوردند.

پرسشنامه‌هایی که در جریان اجرای سرشماری تکمیل شده است، حجم عظیمی از اطلاعات آماری را در بر دارد که در جداول متعدد، برای هر یک از سطوح جغرافیایی، قابل استخراج و ارائه است. برخی از این اطلاعات در قالب نشریات نتایج سرشماری ارائه می‌شود و سایر اطلاعات در صورت نیاز و برحسب مورد، در اختیار استفاده‌کنندگان قرار خواهد گرفت.

فرهنگ آبادیهای شهرستان ، یکی از مجموعه نشریات نتایج سرشماری عمومی نفوس و مسکن است که در ۱۹۵ جلد برای ۱۹۵ شهرستان (بر اساس تقسیمات کشوری در زمان سرشماری) منتشر می شود . در هر یک از این نشریات ، ۳۹ خصوصیت عمده جمعیتی ، اجتماعی ، اقتصادی و فرهنگی برای هر یک از آبادیهای دارای سکنه و نیز جدولی در مورد آبادیهای خالی از سکنه شهرستان به تفکیک بخش و دهستان ارائه شده است . همچنین این نشریات شامل نقشه کشور (که نشان دهنده موقعیت شهرستان در داخل استان است) ، نقشه شهرستان (به تفکیک بخش و دهستان ، و موقعیت مراکز بخش ، نقاط شهری و آبادیهای دارای ۲۰۰۰ نفر جمعیت و بیشتر) و نقشه های مربوط به بخش یا بخشهای شهرستان (به تفکیک دهستان و آبادیهای دارای ۲۰ خانوار و بیشتر) است .

لازم به یادآوری است ، نقشه شهرستانها که موقعیت کلیه آبادیها (دارای سکنه و خالی از سکنه) روی آن مشخص شده ، در مرکز آمار ایران موجود و قابل ارائه به استفاده کنندگان است .

امید است این مجموعه از نشریات نتایج سرشماری بتواند اطلاعات لازم برای شناخت اوضاع اجتماعی و اقتصادی آبادیهای کشور را در اختیار تصمیم گیران ، برنامه ریزان و پژوهشگران قرار دهد .

مرکز آمار ایران

فهرست مندرجات فرهنگ آبادیهای شهرستان کهنوج

<u>عنوان</u>	<u>صفحه</u>
تعاریف و مفاهیم مورد استفاده در سرشماری عمومی نفوس و مسکن سال ۱۳۶۵ (ویژه فرهنگ آبادیها)	
جمعیت (جامعه مورد سرشماری)	یک
خانوار	یک
اقامتگاه معمولی	دو
شهر (نقطه شهری)	دو
آبادی (نقطه روستایی)	دو
جمعیت ساکن در نقاط شهری	دو
جمعیت ساکن در نقاط روستایی	دو
سن	دو
مهاجران وارد شده	دو
محل تولد	دو
باسواد	دو
کار	سه
وضع فعالیت در ۷ روز گذشته	سه
مفاهیم به کار رفته در این نشریه	
نسبت جنسی	چهار
گروههای عمده سنی	چهار
نسبت باسوادی	چهار
ویژگیهای عمده نقاط روستایی شهرستان	
جمعیت	۱
خانوار	۴
مهاجرت	۴
سواد	۵
وضع فعالیت	۶
نقشه تقسیمات کشوری جمهوری اسلامی ایران به تفکیک استان : ۱۳۶۵	۹
نقشه شهرستان به تفکیک بخش و دهستان	۱۰

۱۱ نقشه روستایی بخش رودبار شهرستان کهنوج از استان کرمان (دهستان جازموریان)
۱۲ نقشه روستایی بخش رودبار شهرستان کهنوج از استان کرمان (دهستان رودبار)
۱۳ نقشه روستایی بخش قلعه گنج شهرستان کهنوج از استان کرمان (دهستان رشک)
۱۴ نقشه روستایی بخش قلعه گنج شهرستان کهنوج از استان کرمان (دهستانهای قلعه گنج و ماز)
۱۵ نقشه روستایی بخش مرکزی شهرستان کهنوج از استان کرمان (دهستان گلاشگرد)
۱۶ نقشه روستایی بخش مرکزی شهرستان کهنوج از استان کرمان (دهستان کهنوج)
۱۷ نقشه روستایی بخش منوجان شهرستان کهنوج از استان کرمان (دهستان منوجان)
۱۹ نقشه روستایی بخش منوجان شهرستان کهنوج از استان کرمان (دهستان پشتکوه)

جداول

۲۰ خصوصیات اجتماعی - اقتصادی آبادیهای دارای سکنه شهرستان
۶۸ نوع راه و فعالیت کشاورزی آبادیهای خالی از سکنه شهرستان

پیوستها

فرم ۳ - (پرسشنامه آبادی)

فهرست مجموعه نشریات فرهنگ آبادیهای کشور براساس نتایج سرشماری عمومی نفوس و مسکن سال ۱۳۶۵

۱۱۸
۵۰۷/۲
۱۳۳۳
۱۳۳۵
۱۰۵۱۲
۲۰۰

تعاریف و مفاهیم مورد استفاده در سرشماری عمومی نفوس و مسکن سال ۱۳۶۵ (ویژه فرهنگ آبادیها)

جمعیت (جامعه مورد سرشماری)

اعضای همه خانوارهای معمولی ساکن و دستجمعی که اقامتگاه معمولی آنان در زمان سرشماری در ایران قرار دارد و نیز اعضای کلیه خانوارهای معمولی غیر ساکن کشور، جامعه مورد سرشماری را تشکیل می‌دهند. اعضای هیئتهای سیاسی و سفارتخانه‌های خارجی در ایران و افراد خانواده آنان جزو جامعه مورد سرشماری محسوب نمی‌شوند، اما ایرانیان عضو هیئتهای سیاسی و سفارتخانه‌های ایران در خارج از کشور و افراد خانواده آنان، جزو جامعه مورد سرشماری به حساب می‌آیند.

خانوار

خانوار از چند نفر تشکیل می‌شود که با هم در یک اقامتگاه زندگی می‌کنند، با یکدیگر هم‌خرج هستند و معمولاً "با هم غذا می‌خورند. فردی که به تنهایی زندگی می‌کند نیز، خانوار تلقی می‌شود.
خانوار معمولی: خانوار با تعریف فوق، اکثر افراد کشور را در بر می‌گیرد و به همین دلیل این‌گونه خانوارها، "خانوار معمولی" نیز نامیده می‌شود.

خانوار معمولی ساکن: خانواری که در اقامتگاه ثابت سکونت دارد، "خانوار معمولی ساکن" نامیده می‌شود.
خانوار معمولی غیر ساکن: خانواری که در زمان سرشماری در اقامتگاه ثابتی سکونت ندارد، "خانوار معمولی غیر ساکن" نامیده می‌شود.
این دسته از خانوارها شامل سه گروه زیر است:

- ۱- خانوارهایی که در زمان سرشماری در کوچ به سر می‌برند و یا در خارج شهرها و آبادیها در زیر چادر زندگی می‌کنند.
- ۲- خانوارهایی که در محل زندگی ثابتی زندگی نمی‌کنند و به‌طور مداوم محل زندگی خود را تغییر می‌دهند، مانند کولیها.
- ۳- خانوارهایی که محل زندگی مشخص ندارند و شبها معمولاً "در پارکها، خرابه‌ها، زیرپلها و... بیتوته می‌کنند.

خانوار دستجمعی: مجموعه افرادی که به دلیل داشتن هدف یا ویژگیهای مشترک مانند تحصیل، بیماری روانی و... با هم در یک موسسه‌ای قبیل خوابگاه دانشجویی، آسایشگاه روانی و... زندگی می‌کنند، یک خانوار دستجمعی به حساب می‌آیند. در این سرشماری، افرادی که در ندامتگاهها، بازداشتگاهها و مراکز مشابه نگهداری می‌شوند و نیز افرادی که در سربازخانه‌ها، پادگانها، پاسگاهها، پایگاهها، یا اردوگاههای نظامی و انتظامی به‌طور جمعی به سر می‌برند و همچنین دانش‌آموزان و دانشجویان موسسات آموزشی نیروهای نظامی و انتظامی، به عنوان اعضای خانوار دستجمعی مورد سرشماری قرار نمی‌گیرند. این‌گونه افراد همراه با سایر اعضای خانوار معمولی خود سرشماری می‌شوند.

اقامتگاه معمولی

اقامتگاه معمولی خانوار، محلی است که خانوار در زمان سرشماری در آنجا زندگی می‌کند، مشروط بر اینکه اقامتگاه دیگری نداشته باشد. اقامتگاه معمولی خانواری که در زمان سرشماری پیش از یک اقامتگاه دارد، محلی است که بیشترین مدت سال را در آنجا به سر می‌برد.

شهر (نقطه شهری)

منظور از شهر، هر یک از نقاطی است که دارای شهرداری باشد.

آبادی (نقطه روستایی)

آبادی به مجموعه یک یا چند مکان و اراضی به هم پیوسته (اعم از کشاورزی و غیرکشاورزی) گفته می‌شود که خارج از محدوده شهرها واقع شده و دارای محدوده ثبتی یا عرفی مستقل باشد. اگر آبادی در زمان سرشماری، محل سکونت خانوار یا خانوارهایی باشد، "دارای سکنه" و در غیر این صورت، "خالصی از سکنه" تلقی می‌شود.

جمعیت ساکن در نقاط شهری

منظور از جمعیت ساکن در نقاط شهری در هر یک از محدوده‌های بخش، شهرستان، استان یا کشور، جمعیت کلیه شهرهایی است که در همان محدوده قرار دارد و جمعیت هر شهر عبارت است از مجموع تعداد اعضای همه خانوارهای معمولی ساکن و دستجمعی که اقامتگاه معمولی آنها در زمان سرشماری در آن شهر واقع است.

جمعیت ساکن در نقاط روستایی

منظور از جمعیت ساکن در نقاط روستایی در هر یک از محدوده‌های دهستان، بخش، شهرستان، استان یا کشور، جمعیت کلیه آبادیهایی است که در همان محدوده قرار دارد و جمعیت هر آبادی عبارت است از مجموع تعداد اعضای همه خانوارهای معمولی ساکن و دستجمعی که اقامتگاه معمولی آنها در زمان سرشماری در آن آبادی واقع است.

سن

منظور از سن، تعداد سالهای کاملی است که از زمان تولد فرد گذشته است.

مهاجران وارد شده

در هر شهر یا آبادی، آن دسته از اعضای خانوارهای معمولی ساکن و دستجمعی که متولد آنجا نباشند، مهاجر شناخته می‌شوند.

محل تولد

منظور از محل تولد، آبادی یا شهری است که در زمان تولد فرد، اقامتگاه معمولی مادر او بوده است.

باسواد

کسانی که می‌توانند به فارسی یا هر زبان دیگری متن ساده‌ای را بخوانند و بنویسند، خواه مدرک رسمی داشته یا نداشته باشند، باسواد تلقی می‌شوند. همه محصلان از جمله نوآموزان سال اول ابتدایی و سوادآموزان نهضت سوادآموزی نیز باسواد به حساب می‌آیند.

کار، هر فعالیت فکری یا بدنی است که قانوناً "مجاز باشد و به منظور کسب درآمد (نقدی، غیرنقدی) صورت گیرد.

وضع فعالیت در ۷ روز گذشته

در این سرشماری، وضع فعالیت افراد در ۷ روز پیش از مراجعه مامور سرشماری مورد نظر است. هر یک از افراد از این نظر و با توجه به تعریف کار، در یکی از گروههای زیر قرار می‌گیرند:

شاغل: افراد زیر شاغل به حساب می‌آیند:

— کسانی که دارای شغلی هستند، اعم از اینکه در ۷ روز پیش از مراجعه مامور سرشماری کار کرده و یا به عللی از قبیل مرخصی، بیماری، تعطیل موقت محل کار و... کار نکرده‌اند و پس از رفع علت به کار خود ادامه خواهند داد.

— کسانی که شغل مستمر نداشته ولی در ۷ روز پیش از مراجعه مامور سرشماری، حداقل دو روز کار کرده‌اند.

— کسانی که تحت عنوان کارآموز در ۷ روز پیش از مراجعه مامور سرشماری به کار اشتغال داشته‌اند.

— کسانی که دارای شغلی هستند، ولی در ۷ روز پیش از مراجعه مامور سرشماری به اقتضای فصل و ماهیت فصلی کار خود، کار نکرده‌اند (بیکاران فصلی)، مشروط بر آنکه در جستجوی کار دیگری هم نباشند.

— افرادی که به انجام خدمت و وظیفه عمومی مشغول هستند.

— کسانی که در حال گذراندن دوره‌های آموزشی در دانشکده‌ها و آموزشگاههای مربوط به نیروهای نظامی و انتظامی هستند.

بیکار (جویای کار): کسانی که شاغل به حساب نمی‌آیند و در ۷ روز پیش از مراجعه مامور سرشماری در جستجوی کار بوده‌اند، بیکار (جویای کار) تلقی می‌شوند.

محصل: کسانی که شاغل، بیکار (جویای کار) محسوب نمی‌شوند و در ۷ روز پیش از مراجعه مامور سرشماری در حال تحصیل بوده‌اند، محصل به حساب می‌آیند.

خانه‌دار: خانه‌دار به کسانی گفته می‌شود که شاغل، بیکار (جویای کار) و محصل به حساب نمی‌آیند و بنا بر اظهار پاسخگو، در ۷ روز پیش از مراجعه مامور سرشماری به خانه‌داری مشغول بوده‌اند.

دارای درآمد بدون کار: کسانی که شاغل، بیکار (جویای کار) محصل و خانه‌دار محسوب نمی‌شوند و درآمدهای مستمری مانند حقوق بازنشستگی، حقوق وظیفه، درآمد املاک و مستغلات، سود سهام و... دارند، دارای درآمد بدون کار محسوب می‌شوند.

سایر: کسانی که از نظر وضع فعالیت در ۷ روز پیش از مراجعه مامور سرشماری، در هیچ یک از گروههای بالا قابل طبقه‌بندی نیستند، در گروه سایر قرار می‌گیرند.

مفاهیم به کار رفته در این نشریه

نسبت جنسی

نسبت تعداد مردان به زنان یا زنان به مردان ، نسبت جنسی نامیده می‌شود . معمولاً " در این مورد نسبت تعداد مردان به زنان را محاسبه می‌کنند و به صورت درصد ارائه می‌دهند . یعنی اگر M تعداد مردان و F تعداد زنان در یک منطقه جغرافیایی باشد ، نسبت جنسی در آن منطقه عبارت خواهد بود از :

$$\text{نسبت جنسی} = \frac{M}{F} \times 100$$

گروههای عمده سنی

در مجموعه نشریات نتایج سرشماری عمومی نفوس و مسکن سال ۱۳۶۵ ، علاوه بر سنین منفرد و گروههای سنی منظم (۵ ساله و ۱۰ ساله) ، طبقه‌بندی سنی دیگری نیز برای جمعیت در نظر گرفته شده است که هر طبقه آن ، یک گروه عمده سنی نامیده می‌شود و عبارت است از :

افراد ۱ - ۵ ساله : نوباوگان

افراد ۶ - ۱۰ ساله : کودکان

افراد ۱۱ - ۱۴ ساله : نوجوانان

افراد ۱۵ - ۲۴ ساله : جوانان

افراد ۲۵ - ۶۴ ساله : میانسالان

افراد ۶۵ ساله و بیشتر : بزرگسالان

افرادی که سن آنان معلوم نبوده و یا امکان انتساب آنان به یکی از گروههای سنی وجود نداشته است ، در گروه " سن نامشخص " منظور شده است .

نسبت باسوادی

این نسبت در هر جامعه از تقسیم تعداد افراد با سواد در یک سن یا گروه سنی معین به جمعیت آن سن یا گروه سنی به دست می‌آید و معمولاً " به صورت " درصد " بیان می‌شود .

ویژگیهای عمده نقاط روستایی شهرستان کهنوج

کهنوج یکی از شهرستانهای استان کرمان است که در جنوب شرقی این استان واقع شده و مرکز آن شهر کهنوج است. این شهرستان دارای شهر به نام کهنوج است. همچنین شهرستان کهنوج به ۴ بخش شامل ۹ دهستان تقسیم شده و متشکل از ۱۰۴۶ آبادی دارای سکنه و ۳۴۶ آبادی خالی از سکنه است.

جمعیت

در سرشماری عمومی نفوس و مسکن مهرماه ۱۳۶۵، شهرستان کهنوج دارای ۱۷۶۶۸۱ نفر جمعیت بوده است. از این تعداد، ۹۱۳۰ نفر ساکن در نقاط شهری و ۱۶۲۷۰۹ نفر ساکن در نقاط روستایی و بقیه غیرساکن بوده‌اند.

جدول ۱- تعداد آبادیهای دارای سکنه شهرستان بر حسب بخش، به تفکیک طبقات جمعیتی

بخش	جمع	۱ تا ۲۴ نفر	۲۵ تا ۴۹ نفر	۵۰ تا ۹۹ نفر	۱۰۰ تا ۲۴۹ نفر	۲۵۰ تا ۴۹۹ نفر	۵۰۰ تا ۹۹۹ نفر	۱۰۰۰ تا ۲۴۹۹ نفر	۲۵۰۰ تا ۴۹۹۹ نفر	۵۰۰۰ نفر و بیشتر
شهرستان کهنوج	۱۰۴۶	۲۲۱	۲۲۷	۲۲۱	۱۹۲	۹۲	۶۲	۱۹	۱	۰
رودبار	۳۰۰	۶۳	۸۹	۶۸	۴۳	۲۱	۱۴	۲	۰	۰
قلعه گنج	۱۷۶	۲۷	۲۷	۳۶	۴۵	۲۳	۱۳	۵	۰	۰
مرکزی	۳۶۶	۹۱	۷۵	۸۸	۶۸	۲۷	۱۵	۲	۰	۰
منوچان	۲۰۴	۴۰	۴۶	۲۹	۳۶	۲۱	۲۱	۱۰	۱	۰

از جمعیت نقاط روستایی این شهرستان ۸۱۷۹۲۰ نفر را مردان و ۸۰۹۱۷۰ نفر را زنان تشکیل می‌دادند. نسبت جنسی در این جمعیت نشان می‌دهد که در مقابل هر ۱۰۰۰ نفر زن، ۱۰۱۰ نفر مرد وجود دارد. این نسبت در بین اطفال کمتر از یکساله ۱۰۵ و در بین افراد ۶۵ ساله و بیشتر ۱۳۵ است. پایینترین نسبت جنسی به گروه سنی جوانان (۱۵ - ۲۴ ساله) و بالاترین نسبت، به گروه سنی بزرگسالان (۶۵ ساله و بیشتر) تعلق دارد.

جدول ۲- جمعیت نقاط روستایی شهرستان بر حسب بخش و گروه‌های عمده‌سنی، به تفکیک جنس

بست‌بندی	زن	مرد	مردوزن		گروه‌های عمده‌سنی
			درصد	تعداد	
۱۰۱	۸۰۹۱۷	۸۱۷۹۲	۱۰۰/۰۰	۱۶۲۷۰۹	شهرستان کهنوچ
۱۰۵	۲۳۲۰	۳۴۹۱	۴/۱۹	۶۸۱۱	اطفال / کمتر از یکساله /
۹۸	۱۸۱۸۸	۱۷۸۳۳	۲۲/۱۴	۳۶۰۲۱	نویادگان / ۱-۵ ساله /
۱۰۴	۱۳۹۰۳	۱۴۴۸۱	۱۷/۴۴	۲۸۳۸۴	کودکان / ۶-۱۰ ساله /
۱۰۹	۷۸۴۶	۸۵۲۳	۱۰/۰۶	۱۶۳۶۹	نوجوانان / ۱۱-۱۴ ساله /
۸۳	۱۲۰۹۶	۱۰۹۲۴	۱۴/۷۶	۲۴۰۲۰	جوانان / ۱۵-۲۴ ساله /
۱۰۵	۲۲۱۱۸	۲۳۲۵۳	۲۷/۸۸	۴۵۳۷۱	میانسالان / ۲۵-۶۴ ساله /
۱۳۵	۲۳۶۸	۳۱۹۶	۳/۴۲	۵۵۶۴	بزرگسالان / ۶۵ ساله و بیشتر /
#	۶۸	۹۱	۰/۱۰	۱۵۹	نامفخص
۹۵	۱۸۴۵۹	۱۷۵۱۸	۱۰۰/۰۰	۳۵۹۷۷	بخش رودبار
۱۰۴	۶۷۸	۷۰۸	۳/۸۵	۱۳۸۶	اطفال / کمتر از یکساله /
۸۷	۴۴۸۲	۳۸۷۸	۲۳/۲۴	۸۳۶۰	نویادگان / ۱-۵ ساله /
۹۹	۲۳۱۲	۲۲۷۱	۱۸/۳۰	۴۵۸۳	کودکان / ۶-۱۰ ساله /
۱۰۰	۱۸۲۲	۱۸۱۸	۱۰/۱۲	۳۶۴۰	نوجوانان / ۱۱-۱۴ ساله /
۷۲	۲۸۶۲	۲۰۶۸	۱۳/۷۰	۴۹۳۰	جوانان / ۱۵-۲۴ ساله /
۱۰۵	۴۸۲۵	۵۰۷۰	۲۷/۵۰	۹۸۹۵	میانسالان / ۲۵-۶۴ ساله /
۱۴۸	۴۵۷	۶۷۵	۳/۱۵	۱۱۳۲	بزرگسالان / ۶۵ ساله و بیشتر /
#	۲۱	۳۰	۰/۱۴	۵۱	نامفخص
۱۰۳	۱۶۵۹۱	۱۷۱۰۲	۱۰۰/۰۰	۳۳۶۹۳	بخش قلعه‌گنج
۱۰۷	۵۶۸	۶۰۹	۳/۴۹	۱۱۷۷	اطفال / کمتر از یکساله /
۱۰۱	۳۷۰۴	۳۷۴۸	۲۲/۱۲	۷۴۵۲	نویادگان / ۱-۵ ساله /
۱۰۶	۲۹۲۳	۳۱۰۶	۱۷/۸۹	۶۰۲۹	کودکان / ۶-۱۰ ساله /
۱۱۱	۱۶۱۴	۱۷۸۵	۱۰/۰۹	۳۳۹۹	نوجوانان / ۱۱-۱۴ ساله /
۷۸	۲۶۷۵	۲۰۸۶	۱۴/۱۳	۴۷۶۱	جوانان / ۱۵-۲۴ ساله /
۱۱۱	۴۵۹۴	۵۱۰۱	۲۸/۷۷	۹۶۹۵	میانسالان / ۲۵-۶۴ ساله /
۱۳۲	۵۰۱	۶۵۹	۳/۴۴	۱۱۶۰	بزرگسالان / ۶۵ ساله و بیشتر /
#	۱۲	۸	۰/۰۶	۲۰	نامفخص

جدول ۲- جمعیت نقاط روستایی شهرستان بر حسب بخش و گروه‌های عمده شغلی، به تفکیک جنس (دنباله)

نبت ضمی	زن	مرد	مردوزن		گروه‌های عمده شغلی
			درصد	تعداد	
۱۰۱	۲۰۹۰۱	۲۱۱۵۱	۱۰۰/۰۰	۴۲۰۵۲	بخش مرکزی
۱۰۹	۹۲۱	۱۰۱۸	۴/۶۳	۱۹۴۹	اطفال/کمتر از یکساله/
۹۸	۴۷۶۴	۴۶۸۸	۲۲/۴۸	۹۴۵۲	نوباوگان/۱-۵ساله/
۱۰۳	۲۴۴۵	۲۵۵۶	۱۶/۶۵	۷۰۰۱	کودکان/۶-۱۰ساله/
۱۰۳	۲۰۹۳	۲۱۵۹	۱۰/۱۱	۴۲۵۲	نوجوانان/۱۱-۱۴ساله/
۹۰	۲۴۸۸	۲۱۳۱	۱۵/۲۴	۶۶۱۹	جوانان/۱۵-۲۴ساله/
۱۰۳	۵۶۳۰	۵۷۹۲	۲۷/۱۶	۱۱۴۲۲	میانسالان/۲۵-۶۴ساله/
۱۴۸	۵۲۴	۷۷۴	۳/۰۹	۱۲۹۸	بزرگسالان/۶۵ساله و بیشتر/
#	۲۶	۳۲	۰/۱۴	۵۹	نامشخص
۱۰۴	۲۴۹۶۶	۲۶۰۲۱	۱۰۰/۰۰	۵۰۹۸۷	بخش متوجان
۱۰۰	۱۱۵۳	۱۱۵۶	۴/۵۳	۲۳۰۹	اطفال/کمتر از یکساله/
۱۰۵	۵۲۳۸	۵۵۱۹	۲۱/۱۰	۱۰۷۵۷	نوباوگان/۱-۵ساله/
۱۰۸	۴۲۲۳	۴۵۴۸	۱۷/۲۰	۸۷۷۱	کودکان/۶-۱۰ساله/
۱۱۹	۲۳۱۷	۲۷۶۱	۹/۹۶	۵۰۷۸	نوجوانان/۱۱-۱۴ساله/
۸۹	۴۰۷۱	۲۶۲۹	۱۵/۱۲	۷۷۱۰	جوانان/۱۵-۲۴ساله/
۱۰۳	۷۰۶۹	۷۲۹۰	۲۸/۱۶	۱۴۳۵۹	میانسالان/۲۵-۶۴ساله/
۱۲۳	۸۸۶	۲۰۸۸	۳/۸۷	۱۹۷۴	بزرگسالان/۶۵ساله و بیشتر/
#	۹	۲۰	۰/۰۶	۲۹	نامشخص

محاسبه مفهوم ندارد.

خانوار

در سرشماری مهرماه ۱۳۶۵ ، شهرستان کهنوج دارای ۳۳۹۲۷ خانوار بوده است . از این تعداد ، ۱۷۱۳ خانوار ساکن در نقاط شهری و ۳۱۲۱۴ خانوار ساکن در نقاط روستایی و بقیه غیر ساکن بوده اند .

جدول ۳- تعداد آبادیهایی دارای سکنه شهرستان بر حسب بخش ، به تفکیک گروه بندی تعداد خانوار

بخش	جمع	۱ خانوار	۵ خانوار	۱۰ خانوار	۲۰ خانوار	۵۰ خانوار	۱۰۰ خانوار	۲۰۰ خانوار	۵۰۰ خانوار	۱۰۰۰ خانوار
شهرستان کهنوج	۱۰۴۶	۲۱۷	۲۳۸	۲۲۶	۱۹۰	۱۰۱	۵۷	۱۶	۱	۰
رودبار	۳۰۰	۶۶	۸۵	۶۹	۴۲	۲۳	۱۴	۱	۰	۰
قلعه گنج	۱۷۶	۲۴	۲۵	۴۳	۴۲	۲۶	۱۱	۵	۰	۰
مرکزی	۳۶۶	۹۶	۷۱	۸۸	۷۰	۳۰	۱۱	۰	۰	۰
منوچان	۲۰۴	۳۱	۵۷	۲۶	۳۶	۲۲	۲۱	۱۰	۱	۰

متوسط تعداد افراد در خانوارهای معمولی ساکن نقاط روستایی این شهرستان ، ۵/۲ نفر است . بیشترین تعداد خانوار ، مربوط به خانوارهای ۲ نفره و کمترین آن مربوط به خانوارهای ۹ نفره است .

جدول ۴- خانوارهای معمولی ساکن نقاط روستایی شهرستان بر حسب بخش ، به تفکیک تعداد افراد در خانوار

بخش	جمع	۱ نفر	۲ نفر	۳ نفر	۴ نفر	۵ نفر	۶ نفر	۷ نفر	۸ نفر	۹ نفر
شهرستان کهنوج	۳۱۲۵۸	۱۵۱۸	۴۲۷۵	۳۸۴۳	۳۹۶۶	۳۹۰۵	۳۸۰۸	۳۳۶۵	۳۲۱۹	۱۴۷۹
بخش رودبار	۶۶۴۴	۲۵۲	۷۹۱	۷۳۸	۸۳۴	۸۶۹	۸۶۶	۷۶۹	۸۴۰	۲۷۸
بخش قلعه گنج	۶۶۹۸	۲۵۶	۹۹۵	۸۷۹	۸۶۳	۸۳۵	۸۱۰	۷۰۹	۶۴۲	۲۶۱
بخش مرکزی	۷۷۷۱	۲۲۷	۹۷۴	۹۲۷	۹۲۱	۹۶۷	۹۷۰	۸۱۱	۸۴۰	۴۳۵
بخش منوچان	۱۰۱۴۵	۵۸۳	۱۵۱۵	۱۲۸۹	۱۳۴۹	۱۲۵۴	۱۱۶۲	۱۰۷۶	۸۹۷	۵۰۵

مهاجرت

در سرشماری عمومی نفوس و مسکن مهرماه ۱۳۶۵ ، ۹۴/۱ درصد از جمعیت نقاط روستایی شهرستان کهنوج در همان آبادی کدو زمان سرشماری اقامت داشتند متولد شده اند . مقایسه محل تولد افراد با محلی که در زمان سرشماری در آنجا اقامت داشتند نشان می دهد که ۴/۲ درصد جمعیت نقاط روستایی این شهرستان از آبادی به آبادی و ۱/۰ درصد از شهر به آبادی ، در طول زندگی شان مهاجرت کرده اند .

(۱) شامل ۲ خانوار دستجمعی و ۳۱۲۵۸ خانوار معمولی ساکن است .

جدول ۵- جمعیت نقاط روستایی شهرستان برنج گروههای عمده شغلی، به تفکیک محل تولد

اطار شده	محل تولد در جای دیگر			محل تولد در آبادی محل اقامت	جمع	گروههای عمده شغلی
	خارج از کشور	شهر	آبادی			
۱۰۲۵	۱۵۴	۱۵۲۵	۶۸۶۶	۵۲۰۵۹	۱۶۲۷۰۹	شهرستان کهنوج
۵۲	۱	۲۱	۲۵	۶۷۱۲	۶۸۲۱	اطفال / کمتر از یکساله /
۲۸۲	۱۹	۱۴۰	۵۵۴	۲۵۰۲۶	۲۶۰۲۱	نوجوانان / ۱-۵ ساله /
۱۸۰	۱۸	۱۱۱	۷۸۹	۲۷۲۸۶	۲۸۲۸۴	کودکان / ۶-۱۰ ساله /
۹۳	۹	۹۵	۵۶۳	۱۵۶۰۹	۱۶۲۶۹	نوجوانان / ۱۱-۱۴ ساله /
۱۲۱	۵۰	۵۱۳	۱۲۲۴	۲۲۰۰۲	۲۴۰۲۰	جوانان / ۱۵-۲۴ ساله /
۲۳۶	۵۵	۶۴۰	۲۲۲۰	۴۱۲۲۰	۴۵۳۷۱	میانسالان / ۲۵-۶۴ ساله /
۴۹	۱	۵۵	۲۹۹	۵۰۶۰	۵۵۶۴	بزرگسالان / ۶۵ ساله و بیشتر /
۲	۱	۰	۱۲	۱۴۴	۱۵۹	نامشخص

سواد

در سرشماری مهرماه ۱۳۶۵ شهرستان کهنوج، از ۱۱۹۸۶۷ نفر جمعیت ۶ ساله و بیشتر نقاط روستایی این شهرستان، ۴۲/۴ درصد افراد بوده‌اند. نسبت باسوادی در این جمعیت برای مردان، ۴۲/۵ درصد و برای زنان، ۲۲/۱ درصد بوده است. این نسبت برای افراد لازم‌التعلیم (۶-۱۴ ساله)، ۵۶/۸ درصد و برای افراد ۱۵ ساله و بیشتر، ۱۷/۸ درصد بوده است.

جدول ۶- درصد باسوادان بی‌سوادان و جمعیت ۶ ساله و بیشتر نقاط روستایی شهرستان برنج بخش گروههای عمده شغلی به تفکیک جنس

اطار شده	بی‌سواد		باسواد		جمع	گروههای عمده شغلی
	زن	مرد	زن	مرد		
۰/۷۰	۷۷/۰۸	۵۶/۹۳	۲۲/۰۹	۴۲/۵۱	۱۰۰/۰۰	شهرستان کهنوج
۱/۸۷	۵۲/۴۳	۳۱/۴۱	۴۵/۳۱	۶۷/۰۹	۱۰۰/۰۰	کودکان / ۶-۱۰ ساله /
۰۰/۲۵	۵۵/۴۹	۲۹/۸۳	۴۴/۰۵	۶۹/۹۳	۱۰۰/۰۰	نوجوانان / ۱۱-۱۴ ساله /
۰/۲۱	۷۸/۸۲	۴۵/۷۶	۲۰/۹۹	۵۴/۰۰	۱۰۰/۰۰	جوانان / ۱۵-۲۴ ساله /
۰/۲۶	۹۷/۰۶	۸۳/۱۳	۲/۶۰	۱۶/۶۸	۱۰۰/۰۰	میانسالان / ۲۵-۶۴ ساله /
۱/۲۹	۹۷/۲۱	۹۲/۰۸	۰/۹۷	۷/۰۱	۱۰۰/۰۰	بزرگسالان / ۶۵ ساله و بیشتر /
۰/۷۳	۸۹/۲۹	۷۲/۷۱	۹/۸۷	۲۶/۶۷	۱۰۰/۰۰	بخش رودبار
۱/۷۲	۷۴/۷۹	۴۹/۶۲	۲۳/۳۱	۴۸/۸۵	۱۰۰/۰۰	کودکان / ۶-۱۰ ساله /
۰/۴۹	۸۲/۵۵	۵۵/۲۸	۱۶/۷۹	۴۴/۳۹	۱۰۰/۰۰	نوجوانان / ۱۱-۱۴ ساله /
۰/۲۴	۹۳/۱۵	۶۸/۴۷	۶/۶۷	۳۱/۱۹	۱۰۰/۰۰	جوانان / ۱۵-۲۴ ساله /
۰/۳۲	۹۸/۷۸	۹۲/۴۵	۰/۷۳	۷/۴۰	۱۰۰/۰۰	میانسالان / ۲۵-۶۴ ساله /
۱/۲۴	۹۷/۵۹	۹۵/۸۵	۱/۰۹	۲/۹۶	۱۰۰/۰۰	بزرگسالان / ۶۵ ساله و بیشتر /

جدول ۶- درصد مردان بی سوادان در جمعیت ۱۰ ساله بیشتر نقاط روستایی شهرستان بر حسب بخش و گروههای عمده شغلی (تفکیک جنس و دنباله)

انگاز شده	بی سواد		با سواد		جمع	گروههای عمده شغلی
	زن	مرد	زن	مرد		
۰/۶۷	۸۰/۷۰	۶۴/۵۲	۱۸/۵۶	۳۴/۸۸	۱۰۰/۰۰	بخش قلعه گنج
۱/۸۹	۵۹/۹۴	۴۱/۲۱	۳۷/۸۰	۵۷/۲۴	۱۰۰/۰۰	کودکان ۶-۱۰ ساله /
۰/۱۸	۵۸/۸۶	۳۳/۹۵	۴۱/۰۸	۶۵/۷۷	۱۰۰/۰۰	نوجوانان ۱۱-۱۴ ساله /
۰/۲۳	۸۲/۷۸	۵۶/۱۴	۱۶/۰۰	۴۳/۶۲	۱۰۰/۰۰	جوانان ۱۵-۲۴ ساله /
۰/۲۲	۹۷/۹۵	۸۸/۹۰	۱/۸۳	۱۰/۸۸	۱۰۰/۰۰	میانسالان ۲۵-۶۴ ساله /
۱/۲۱	۹۷/۴۳	۹۴/۸۴	۱/۰۰	۴/۲۵	۱۰۰/۰۰	بزرگسالان ۶۵ ساله و بیشتر /
۰/۹۸	۷۰/۸۷	۴۶/۳۹	۲۷/۹۴	۵۲/۸۴	۱۰۰/۰۰	بخش مرکزی
۲/۹۶	۴۰/۴۴	۱۷/۳۴	۵۵/۸۸	۷۹/۸۱	۱۰۰/۰۰	کودکان ۶-۱۰ ساله /
۰/۳۵	۴۷/۷۸	۱۸/۹۰	۵۱/۷۰	۸۰/۹۲	۱۰۰/۰۰	نوجوانان ۱۱-۱۴ ساله /
۰/۲۷	۷۰/۵۶	۳۳/۱۲	۲۹/۲۴	۶۶/۵۳	۱۰۰/۰۰	جوانان ۱۵-۲۴ ساله /
۰/۲۹	۹۶/۰۲	۷۵/۵۲	۳/۶۴	۲۴/۲۴	۱۰۰/۰۰	میانسالان ۲۵-۶۴ ساله /
۲/۰۰	۹۵/۶۱	۸۹/۰۲	۱/۱۵	۹/۸۲	۱۰۰/۰۰	بزرگسالان ۶۵ ساله و بیشتر /
۰/۴۷	۷۱/۰۱	۴۹/۲۹	۲۸/۳۸	۴۹/۸۷	۱۰۰/۰۰	بخش منوجان
۱/۱۱	۳۹/۴۷	۲۲/۱۶	۵۹/۱۳	۷۷/۰۰	۱۰۰/۰۰	کودکان ۶-۱۰ ساله /
۰/۳۵	۳۸/۸۴	۱۸/۹۴	۶۰/۶۴	۸۰/۸۴	۱۰۰/۰۰	نوجوانان ۱۱-۱۴ ساله /
۰/۱۳	۷۲/۵۶	۳۷/۲۹	۲۷/۲۷	۶۲/۱۳	۱۰۰/۰۰	جوانان ۱۵-۲۴ ساله /
۰/۲۴	۹۶/۱۴	۷۸/۶۷	۳/۵۴	۲۱/۱۸	۱۰۰/۰۰	میانسالان ۲۵-۶۴ ساله /
۰/۹۱	۹۷/۸۶	۹۰/۲۶	۰/۷۹	۹/۱۹	۱۰۰/۰۰	بزرگسالان ۶۵ ساله و بیشتر /

وضع فعالیت

در سرشماری مهرماه ۱۳۶۵ ، ۳۶/۰ درصد جمعیت ۱۰ ساله و بیشتر نقاط روستایی شهرستان کهنوج را افراد شاغل و بیکار (جویای کار)

تشکیل می دادمانند . نسبت افراد شاغل به جمعیت ۱۰ ساله و بیشتر در نقاط روستایی این شهرستان ، ۳۱/۳ درصد بوده است . این نسبت

برای مردان ، ۶۰/۱ درصد و برای زنان ، ۲/۰ درصد بوده است .

جدول ۷- جمعیت ۱۰ ساله و بیشتر نقاط روستایی شهرستان برنج بخش و وضع فعالیت، بیکاری و بیکاری جنس

زن		مرد		مرد و زن		وضع فعالیت
درصد	تعداد	درصد	تعداد	درصد	تعداد	
۱۰۰/۰۰	۴۷۹۸۵	۱۰۰/۰۰	۴۸۵۳۶	۱۰۰/۰۰	۹۶۵۲۱	شهرستان کهنوچ
۲/۰۳	۹۷۲	۶۰/۱۳	۲۹۱۸۶	۳۱/۲۵	۳۰۱۵۸	شاغل
۲/۷۲	۱۳۰۴	۶/۷۸	۳۲۹۱	۴/۷۶	۴۵۹۵	بیکار / جویای کار /
۹/۰۱	۴۳۲۳	۱۸/۷۳	۹۰۹۰	۱۲/۹۰	۱۳۴۱۳	محصل
۶۹/۴۳	۳۳۳۱۸	۰/۸۴	۴۱۰	۳۴/۹۴	۳۳۷۲۸	خانه دار
۰/۸۸	۴۲۱	۱/۲۶	۶۱۰	۱/۰۷	۱۰۳۱	دارای درآمد بدون کار
۱۴/۷۷	۷۰۸۸	۱۱/۶۵	۵۶۵۶	۱۲/۲۰	۱۲۷۴۴	سایر
۱/۱۶	۵۵۹	۰/۶۰	۲۹۳	۰/۸۸	۸۵۲	اظهار نشده
۱۰۰/۰۰	۱۰۶۲۵	۱۰۰/۰۰	۱۰۲۵۱	۱۰۰/۰۰	۲۰۸۷۶	بخش رودبار
۰/۸۳	۸۸	۶۳/۴۳	۶۵۰۲	۳۱/۵۷	۶۵۹۰	شاغل
۴/۷۲	۵۰۲	۱۰/۵۳	۱۰۷۹	۷/۵۷	۱۵۸۱	بیکار / جویای کار /
۴/۲۱	۴۴۷	۱۱/۲۹	۱۱۶۸	۷/۷۴	۱۶۱۵	محصل
۶۷/۳۴	۷۱۵۵	۰/۷۸	۸۰	۳۴/۶۶	۷۲۳۵	خانه دار
۰/۴۰	۴۳	۰/۳۸	۳۹	۰/۳۹	۸۲	دارای درآمد بدون کار
۳۱/۳۷	۲۲۷۱	۱۲/۸۶	۱۳۱۸	۱۷/۱۹	۳۵۸۹	سایر
۱/۱۲	۱۱۹	۰/۶۳	۶۵	۰/۸۸	۱۸۴	اظهار نشده
۱۰۰/۰۰	۹۹۱۸	۱۰۰/۰۰	۱۰۱۸۳	۱۰۰/۰۰	۲۰۱۰۱	بخش قلعه گنج
۳/۷۴	۳۷۱	۶۰/۸۶	۶۱۹۷	۳۲/۶۷	۶۵۶۸	شاغل
۳/۱۶	۳۱۳	۶/۰۸	۶۱۹	۴/۶۴	۹۳۲	بیکار / جویای کار /
۸/۴۳	۸۳۶	۱۷/۲۶	۱۷۵۸	۱۲/۹۰	۲۵۹۴	محصل
۶۷/۳۲	۶۶۷۷	۰/۹۶	۹۸	۳۳/۷۰	۶۷۷۵	خانه دار
۱/۱۵	۱۱۴	۱/۲۵	۱۲۷	۱/۲۰	۲۴۱	دارای درآمد بدون کار
۱۵/۲۶	۱۵۱۳	۱۲/۹۵	۱۳۱۹	۱۴/۰۹	۲۸۳۲	سایر
۰/۹۵	۹۴	۰/۶۴	۶۵	۰/۷۹	۱۵۹	اظهار نشده

جدول ۷- جمعیت ۱۰ ساله و بیشتر قطار روستایی شهرستان جاسب بخش دو وضع فعالیت، بیکاری جنس (ذکر)

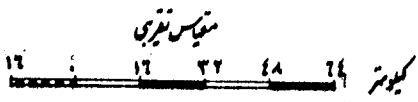
زن		مرد		مرد و زن		وضع فعالیت
درصد	تعداد	درصد	تعداد	درصد	تعداد	
۱۰۰/۰۰	۱۲۲۹۰	۱۰۰/۰۰	۱۲۵۲۸	۱۰۰/۰۰	۲۴۹۱۸	بخش مرکزی
۲/۵۹	۲۲۱	۶۲/۶۱	۷۸۴۴	۲۲/۷۷	۸۱۶۵	شاغل
۱/۵۵	۱۹۲	۴/۸۱	۶۰۳	۲/۱۹	۷۹۵	بیکار/جویای کار/
۱۰/۲۸	۱۲۷۴	۲۰/۷۵	۲۵۹۹	۱۵/۵۴	۳۸۷۳	محصل
۷۰/۱۶	۸۶۹۳	۱/۰۱	۱۲۶	۲۵/۳۹	۸۸۱۹	خانه دار
۰/۴۷	۵۸	۰/۸۷	۱۰۹	۰/۶۷	۱۶۷	دارای درآمد بدون کار
۱۳/۲۳	۱۶۳۹	۹/۱۹	۱۱۵۱	۱۱/۲۰	۲۷۹۰	سایر
۱/۷۲	۲۱۳	۰/۷۷	۹۶	۱/۲۴	۳۰۹	اظهار نشده
۱۰۰/۰۰	۱۵۰۵۲	۱۰۰/۰۰	۱۵۵۷۴	۱۰۰/۰۰	۳۰۶۲۶	بخش منوجان
۱/۲۸	۱۹۲	۵۵/۵۰	۸۶۴۳	۲۸/۸۵	۸۸۳۵	شاغل
۱/۹۷	۲۹۷	۶/۳۶	۹۹۰	۴/۲۰	۱۲۸۷	بیکار/جویای کار/
۱۱/۷۳	۱۷۶۶	۲۲/۸۹	۳۵۶۵	۱۷/۴۱	۵۳۳۱	محصل
۷۱/۷۰	۱۰۷۹۳	۰/۶۸	۱۰۶	۳۵/۵۹	۱۰۸۹۹	خانه دار
۱/۳۷	۲۰۶	۲/۱۵	۳۳۵	۱/۷۷	۵۴۱	دارای درآمد بدون کار
۱۱/۰۶	۱۶۶۵	۱۱/۹۹	۱۸۶۸	۱۱/۵۴	۳۵۳۳	سایر
۰/۸۸	۱۳۳	۰/۴۳	۶۷	۰/۶۵	۲۰۰	اظهار نشده

نقشه شهرستان کنوج به تفکیک بخش و دهستان

سرکاری عمومی همراه سال ۱۳۶۵

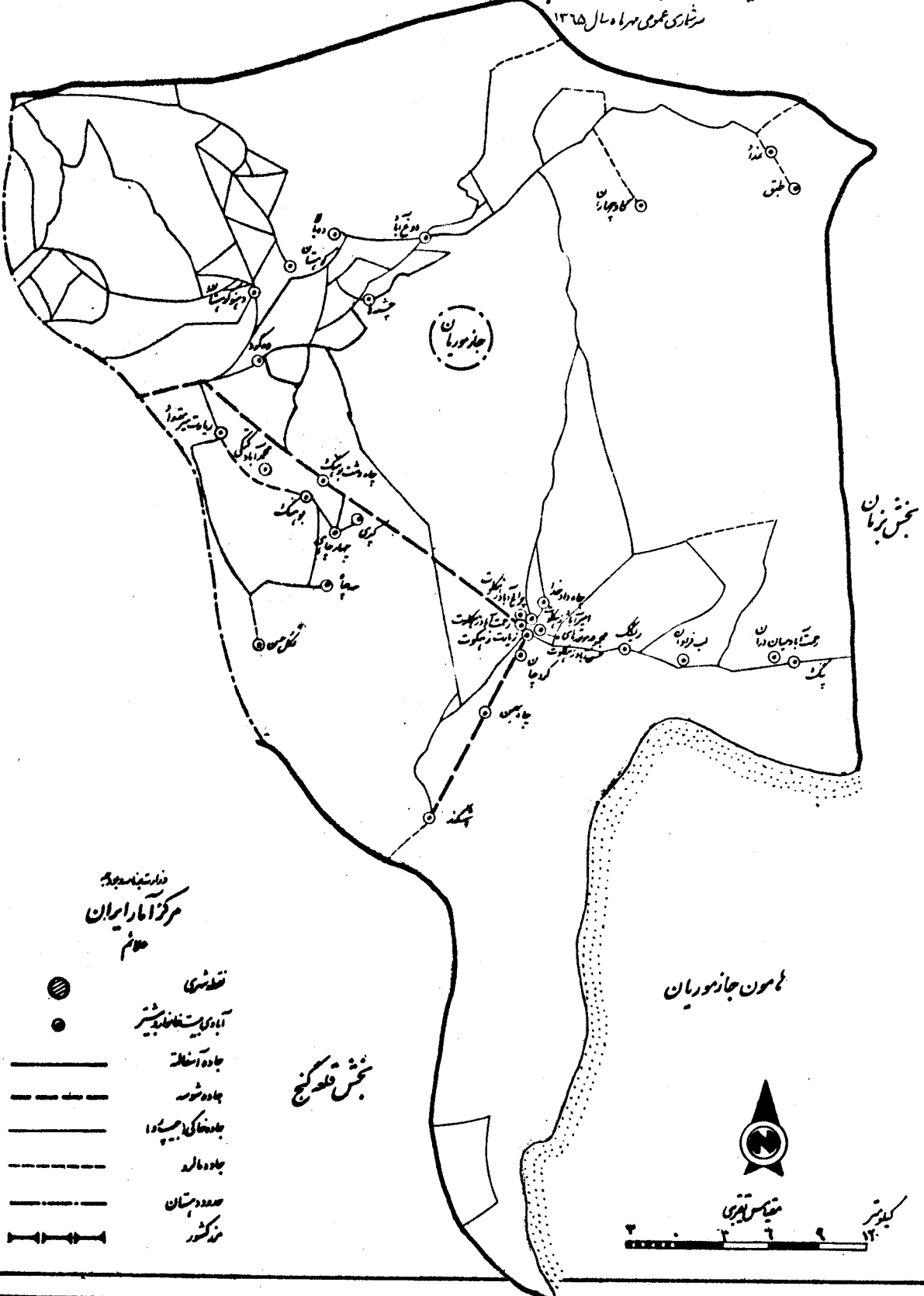


- مرکز شهرستان
- تفله شهری
- مرکز بخش (تفله شهری)
- مرکز بخش (تفله دهستانی) - اجمیت - تفله شهری
- مرکز بخش (تفله دهستانی) - اجمیت - کزنه - تفله
- آبادی اداری - اجمیت - بیشتر (تفله دهستانی)



نقشه روستایی بخش و دوار شهرستان کهنوج از استان کرمان (دستان جازموریان)

رشتهای عمومی همراه سال ۱۳۵۸



دانشگاه شهید بهشتی
مرکز آمار ایران
ط ۳۳

- نقطه شهری
- آبادی با بیش از ۱۰ خانوار
- جاده آسفالته
- - - - - جاده خاکی
- جاده خاکی آبیستاده
- - - - - جاده مال
- حدود دهستان
- مرکز دهستان

بخش کهنوج

نامون جازموریان



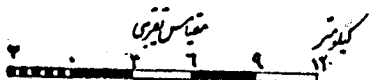
نقشه روستایی بخش رودبار شهرستان کمونج از استان کرمان (دهستان رودبار)

سرشماری عمومی همراه سال ۱۳۶۵



دارتستان رودبار
مرکز آمار ایران
حاکم

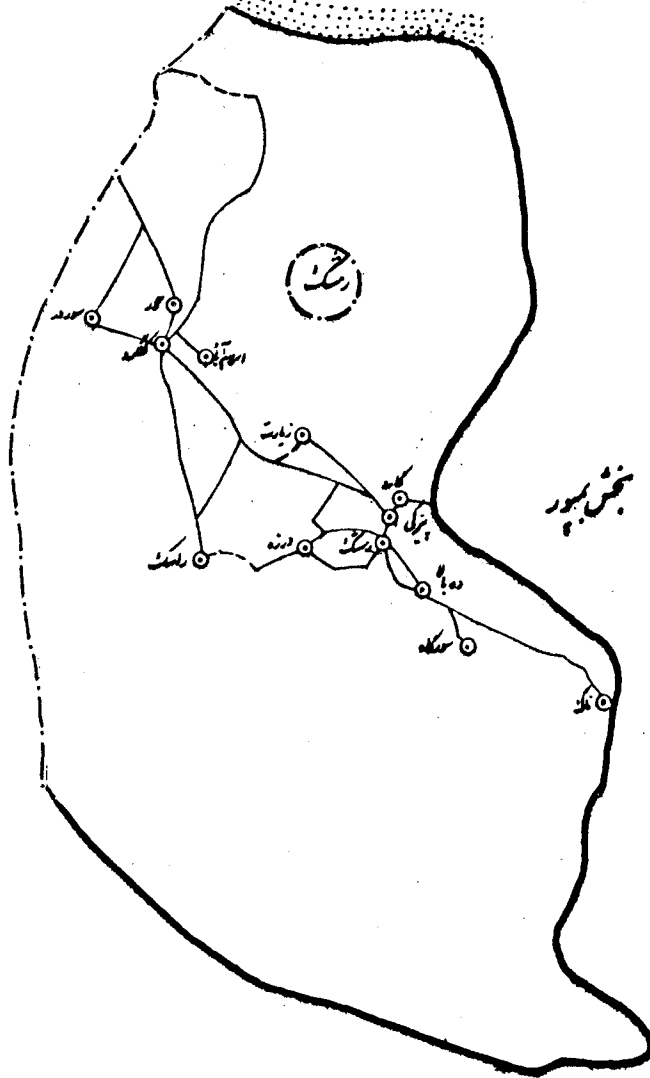
- قطعی
- آبادی یا خانقاه
- جاده آسفالت
- - - جاده شوسه
- جاده خاکی آسفالته
- - - جاده خاکی
- جاده دشتان
- مرکز کشور



نقشه روستای بخش قلعه گنج شهرستان کهنوج از استان کرمان (دهستان رشک)

شماره عمومی مراد سال ۱۳۶۵

نامون جازموربان



دانشگاه شهید بهشتی
مرکز آمار ایران
سلام

- نقشه شهری
- آبادی استغنائیه بیشتر
- جاده آسفالت
- - - - - جاده خاکی
- جاده خاکی آبی
- - - - - جاده مالرو
- جاده دستان
- مرکز کشور



کیلومتر
مقیاس تقریبی
۰ ۴ ۸ ۱۲ ۱۶ ۲۰

نقشه روستایی بخش قلعه گنج شهرستان گنوج از استان کرمان (دوستانهای قلعه گنج و ماراز)

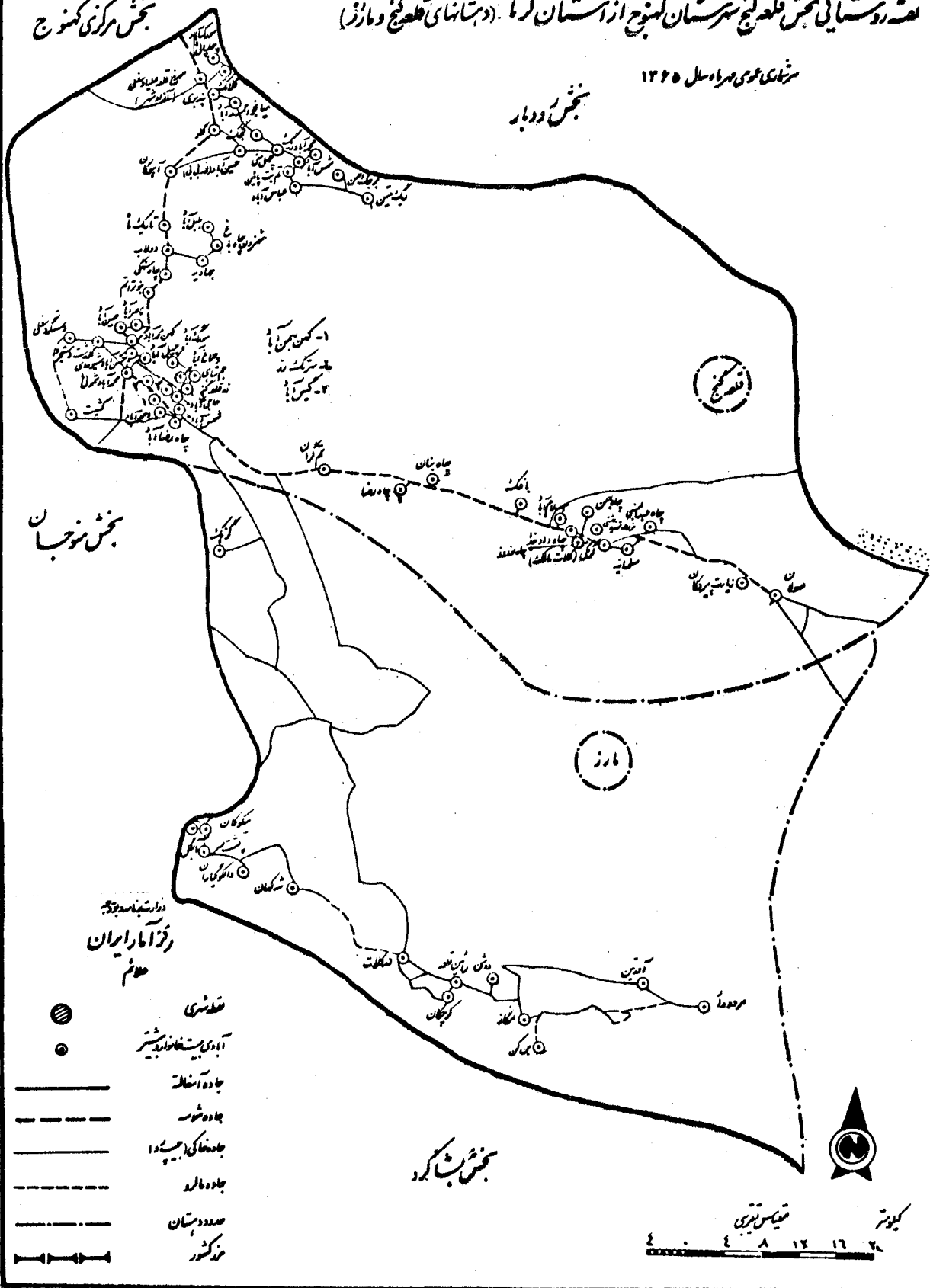
سنه ۱۳۲۵ قمری

بخش مرکزی گنوج

بخش دوداب

بخش جنوب

بخش باغ کرد

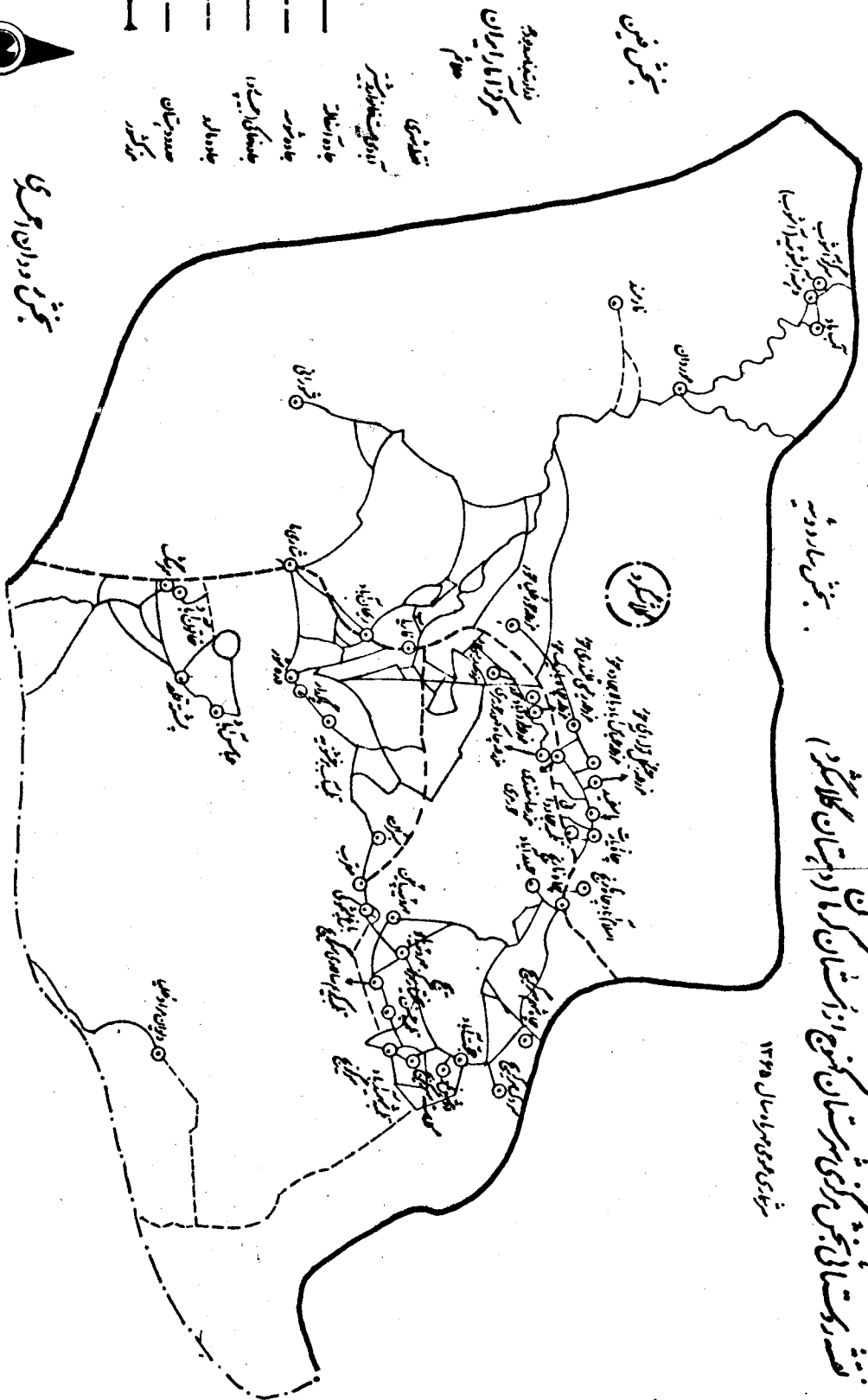


- قلعهداری
- آبادی بیست خانوادگی بیشتر
- جاده آسفالت
- جاده خاکی
- جاده خاکی (محصی)
- جاده مالرو
- حدود دهستان
- مرکز دهستان

کیلومتر
 مقیاس تقریبی
 ۰ ۴ ۸ ۱۲ ۱۶ ۲۰

نقشه روستاهای بخش مرکزی شهرستان گنوج استان گلستان

شماره عمومی مروری سال ۱۳۶۵



بخش دوران مرکزی

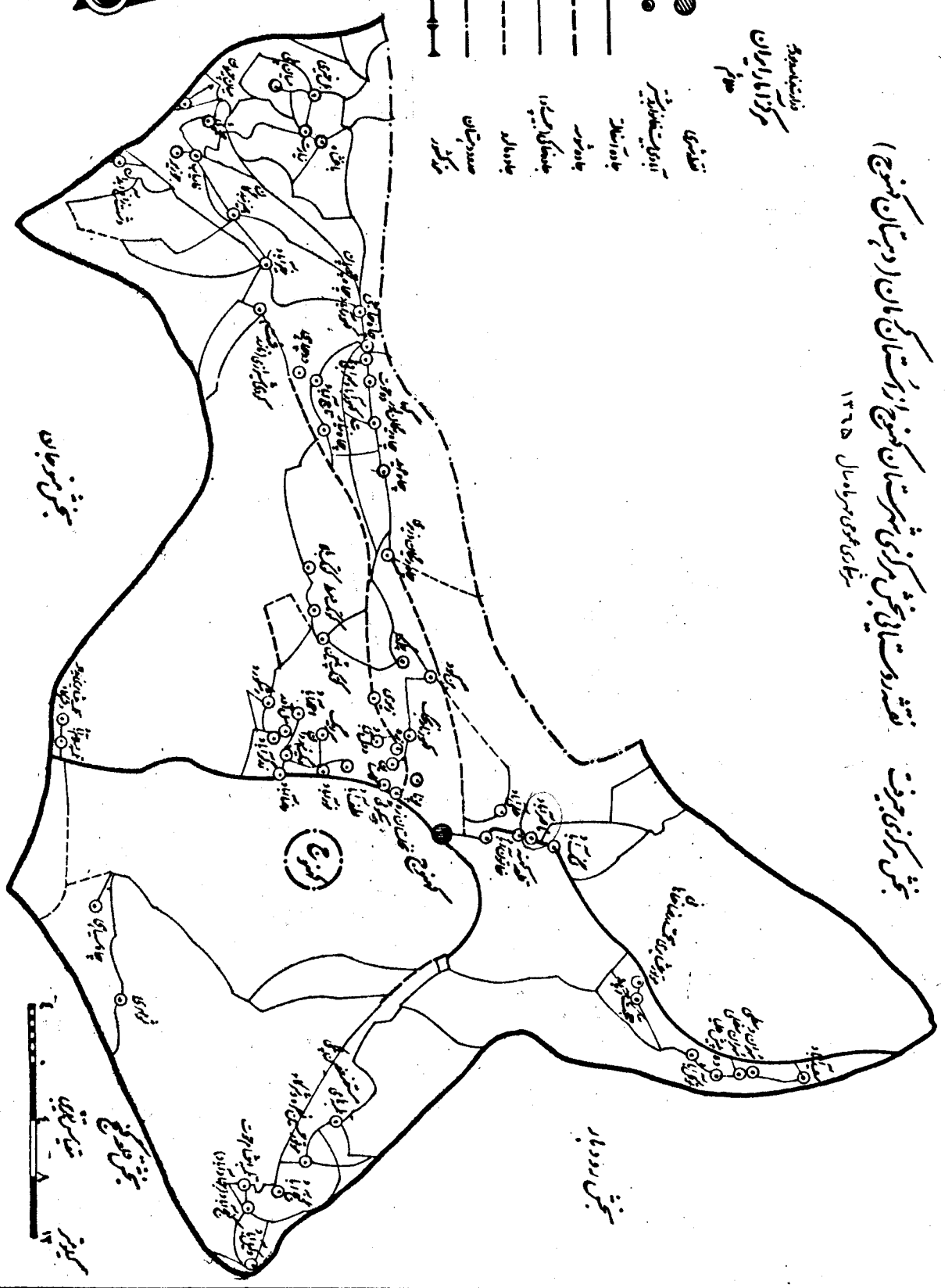
کابلکوه
کابلکوه

بخش مرکزی جوینت نقشه رودسایه بخش مرکزی شهرستان گنوج اردستان گنوج (۱)

شماره عمومی سرشماری سال ۱۳۶۵

دانشنامه
گزارش ایران
۵۳م

- نقطه شهری
- آبروی طبیعی
- راه آسفالته
- راه خاکی
- جاده سنگ آهک
- جاده آهک
- سد
- مرکز



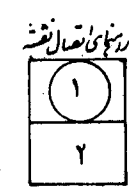
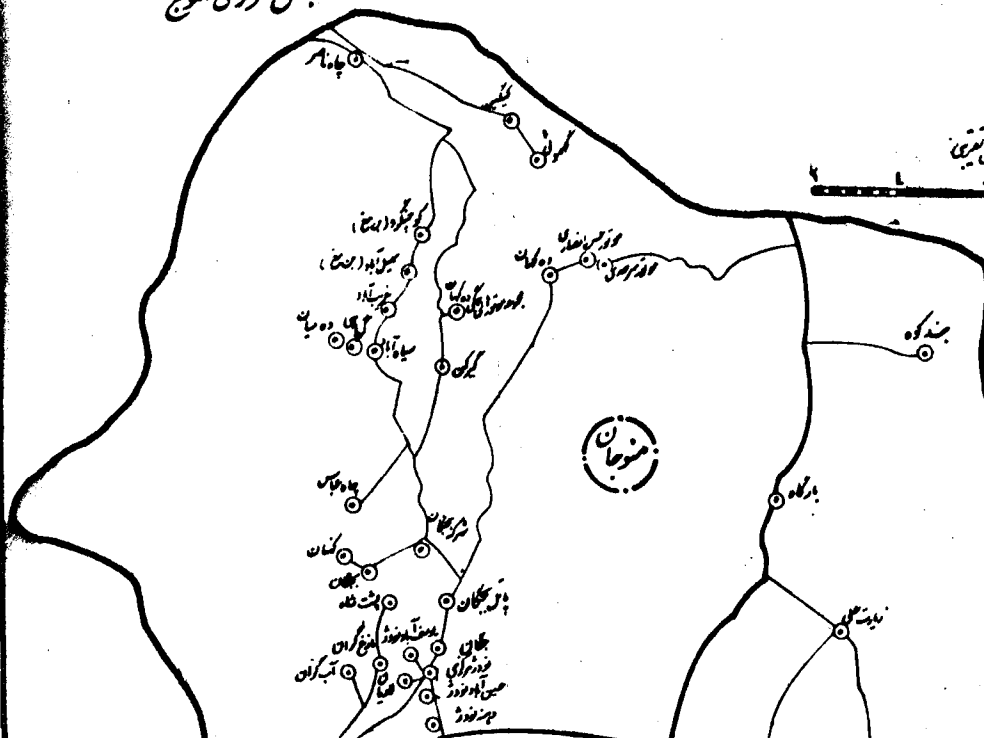
بخش گنوج
بخش رودبار
بخش خوار

نقشه روستایی بخش منوجان شهرستان کهنوج از استان کرمان (دهستان منوجان ۱)
 سرشماری عمومی همراه سال ۱۳۶۵

فهرست شماره ۹
 مرکز آمار ایران
 طاب

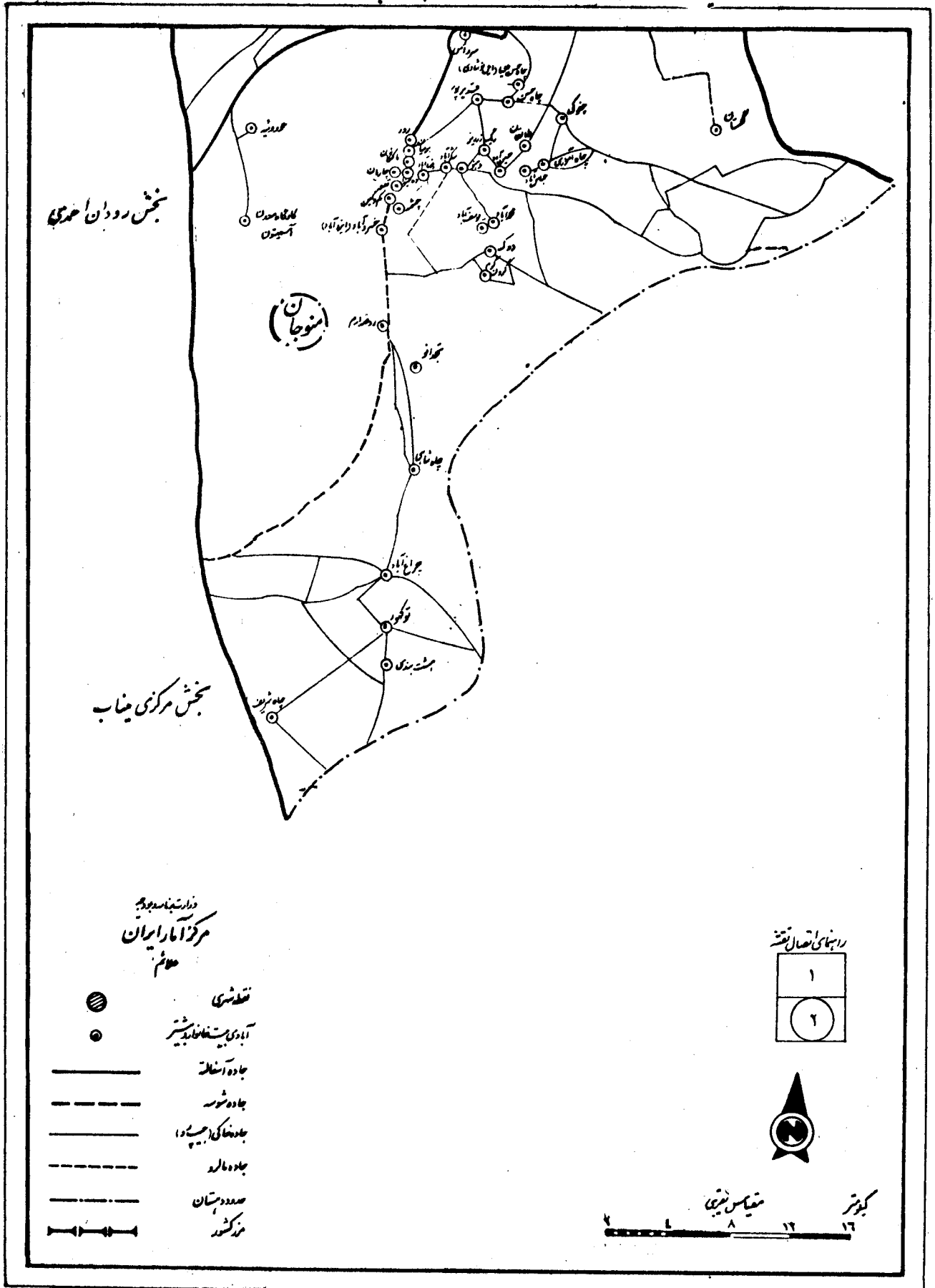
- قلع شهری
- آبادی بیش از ۱۰۰ نفر
- جاده آسفالت
- جاده خاکی
- جاده خاکی (مسطوح)
- جاده مالرو
- حدود دهستان
- ||| مرز کشور

بخش مرکزی کهنوج



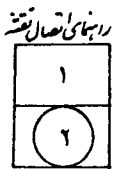
بخش قلع کهنوج

نقشه روستایی بخش منوجان شهرستان کهنوج از شهرستان کرمان (دوستان منوجان) سرشماری عمومی سرانه سال ۱۳۶۵



دائرة پنجاه و پنج
مرکز امام ابراهیم
حاشم

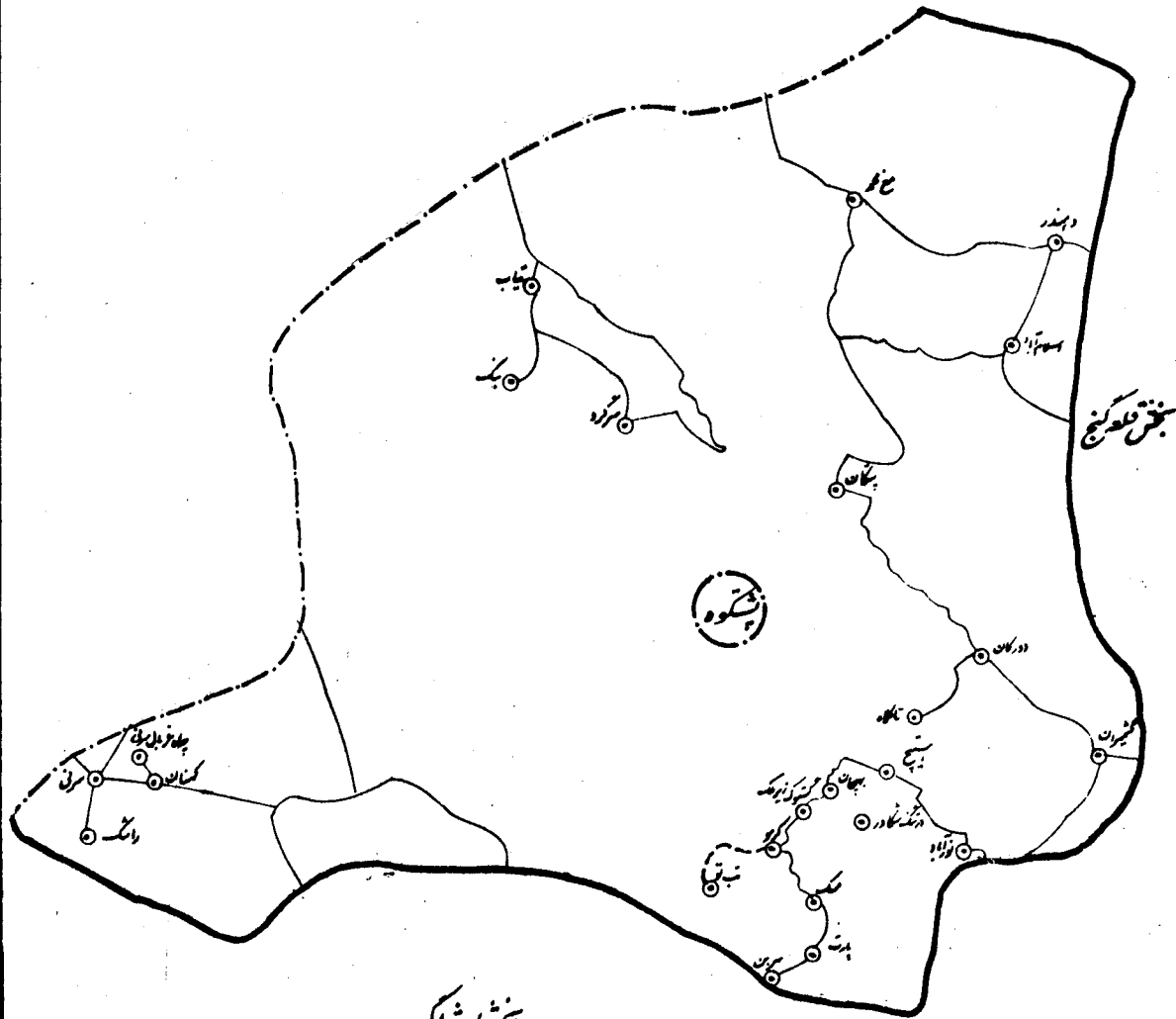
- نقطه شهری
- آبادی بیست خانگی بیشتر
- جاده آسفالت
- جاده شوره
- جاده خاکی (حصیله‌دار)
- جاده مالرو
- حدود دهستان
- مرکز دهستان



مقیاس نبری
کیلومتر
۴ ۸ ۱۲ ۱۶

نقشه دستاویز بخش موزجان شهرستان گمنوج از شهرستان کرمان (دهستان پشتکوه)

سرشماری عمومی مسکن سال ۱۳۶۵




فراستینا سرحد
مرکز امام ابراهیم
حاج

بخش بشارت

- قله شری
- آبادی غیر مستقر
- جاده آسفالت
- - - - جاده خاکی
- جاده خاکی
- - - - جاده مالرو
- حدود دهستان
- — — — — مرز کشور



مقیاس تقریبی



خصوصیات اجتماعی - اقتصادی آبادیهای دارای سکنه شهرستان کهنوج

شماره ردیف آبادی	آبادی	نوع راه آبادی (کد)	کد آبادی	تعداد خانوار	کل جمعیت	جمعیت عرسال بیشتر	جمعیت باسواد	جمعیت شامل	فصلیت عمده کشاورزی						
									زراعت	باغداری	دامداری دامپروری	پرورش طیور	پرورش گاو ابریشم	پرورش بز بوسلی	پرورش ماهی
۱	۲	۳	۴	۵	۶	۷	۸	۹	۱۰	۱۱	۱۲	۱۳	۱۴	۱۵	۱۶
	بخش رودبار			۶۶۶۵	۷۸۶۷۲	۱۲۶۲۲	۴۷۶۱	۱۲۶۲۲	۶۶۶۵	۲۶۹	۱۸۸	۲۹۶	۲۸	۰	۰
	دهستان چارمور بیان			۲۵۹۴	۱۲۵۲۶	۱۰۱۴۷	۱۳۰۷	۲۲۸۰	۱۵۰	۱۲۲	۱۲۲	۲۰	۰	۰	۰
۱	بیکور ک...	۲	۱۱۴۸۸۷	۹	۴۰	۳۴	۴	۱۲	*	*	*	*	*	*	*
۲	بیکور م...	۲	۱۱۴۸۸۸	۶	۱۸	۲۴	۰	۶	*	*	*	*	*	*	*
۳	بیکور م...	۴	۱۱۴۸۸۹	۱۲	۵۱	۷۳	۶	۱۳	*	*	*	*	*	*	*
۴	اشکند...	۲	۱۱۴۸۹۰	۲۱	۹۲	۱۱۰	۷	۲۱	*	*	*	*	*	*	*
۵	امیر آباد زهکلو ت...	۲	۱۱۴۸۹۲	۲۶	۱۸۳	۱۲۵	۷	۲۱	*	*	*	*	*	*	*
۶	بزرگ عباس آباد...	۲	۱۱۴۸۹۲	۱۱	۴۸	۳۶	۱۱	۸	*	*	*	*	*	*	*
۷	بن تنگ...	۴	۱۱۴۸۹۴	۵	۱۳	۱۴	۰	۳	*	*	*	*	*	*	*
۸	بو هتک...	۲	۱۱۴۸۹۶	۱۱۷	۶۹۶	۳۸۴	۵۱	۱۰۱	*	*	*	*	*	*	*
۹	پرواز...	۲	۱۱۴۹۰۰	۶	۲۳	۲۳	۰	۵	*	*	*	*	*	*	*
۱۰	پرواز...	۲	۱۱۴۸۹۹	۱۱	۵۴	۳۹	۴	۱۳	*	*	*	*	*	*	*
۱۱	پنج انگشت...	۲	۱۱۴۹۰۱	۵	۲۴	۲۵	۸	۵	*	*	*	*	*	*	*
۱۲	پنج...	۲	۱۱۴۹۰۲	۱۴۲	۷۵۹	۵۲۵	۵۶	۱۲۹	*	*	*	*	*	*	*
۱۳	پیر کهور...	۲	۱۱۴۹۰۲	۵	۲۵	۲۲	۷	۳	*	*	*	*	*	*	*
۱۴	تختالی...	۲	۱۱۵۰۸۸	۱۲	۵۲	۴۲	۹	۹	*	*	*	*	*	*	*
۱۵	تکل دهن...	۲	۱۱۴۹۰۴	۲۷	۱۸۶	۱۳۰	۴	۲۷	*	*	*	*	*	*	*
۱۶	تنبور...	۲	۱۱۴۹۰۵	۲	۷	۷	۰	۲	*	*	*	*	*	*	*
۱۷	توکل آباد...	۲	۱۱۴۹۰۷	۴	۱۰	۹	۲	۲	*	*	*	*	*	*	*
۱۸	تهرود...	۲	۱۱۴۹۰۸	۴	۲۲	۱۷	۲	۵	*	*	*	*	*	*	*
۱۹	چاز کلات...	۲	۱۱۴۹۰۹	۱۰	۴۵	۳۴	۱	۹	*	*	*	*	*	*	*
۲۰	چری...	۲	۱۱۴۹۱۰	۹	۴۲	۲۷	۴	۶	*	*	*	*	*	*	*
۲۱	چغندر آباد...	۲	۱۱۴۹۱۱	۸	۳۶	۲۸	۵	۵	*	*	*	*	*	*	*
۲۲	چمجه...	۲	۱۱۴۹۱۲	۲	۱۲	۱۱	۰	۸	*	*	*	*	*	*	*
۲۳	چنت آباد...	۴	۱۱۴۹۱۱	۲	۱۷	۱۵	۱	۲	*	*	*	*	*	*	*
۲۴	چنگل شور...	۲	۱۱۴۹۱۴	۲	۱۲	۱۲	۲	۳	*	*	*	*	*	*	*
۲۵	چوغن...	۲	۱۱۴۹۱۵	۱۰	۶۷	۴۵	۳۱	۱۰	*	*	*	*	*	*	*
۲۶	چاه ابراهیم...	۲	۱۱۵۱۰۱	۵	۲۰	۲۱	۰	۶	*	*	*	*	*	*	*
۲۷	چاه اعلم...	۲	۱۱۵۰۹۹	۱۵	۸۶	۶۸	۳	۱۷	*	*	*	*	*	*	*
۲۸	چاه بهمن...	۲	۱۱۴۹۱۶	۲۲	۱۸۸	۱۴۲	۷	۲۱	*	*	*	*	*	*	*
۲۹	چاه...	۲	۱۱۴۹۱۷	۲۲	۱۷۱	۱۲۲	۷	۲۱	*	*	*	*	*	*	*
۳۰	چاه داد علی...	۲	۱۱۴۹۲۲	۵	۲۳	۱۷	۰	۶	*	*	*	*	*	*	*
۳۱	چاه دشت بو هتک...	۲	۱۱۴۹۲۴	۵۰	۱۸۰	۱۳۶	۹	۳۷	*	*	*	*	*	*	*
۳۲	چاه رحمان...	۲	۱۱۴۹۲۵	۱۷	۸۷	۶۱	۴	۱۲	*	*	*	*	*	*	*
۳۳	چاه علی کبری...	۲	۱۱۴۹۲۷	۱۰	۴۸	۳۴	۰	۸	*	*	*	*	*	*	*
۳۴	چاه کوهی...	۴	۱۱۴۹۲۸	۱۲	۳۴	۵۰	۳	۱۱	*	*	*	*	*	*	*
۳۵	چراغ آباد زهکلو ت...	۲	۱۱۴۹۳۱	۵۹	۲۸۱	۲۲۸	۱۴	۶۳	*	*	*	*	*	*	*
۳۶	چشمه ها...	۲	۱۱۴۹۳۲	۲۱	۱۱۴	۸۴	۱۲	۲۴	*	*	*	*	*	*	*
۳۷	چکری...	۲	۱۱۴۹۳۴	۴	۲۳	۱۶	۷	۶	*	*	*	*	*	*	*
۳۸	چنتکی...	۲	۱۱۴۹۳۵	۶	۴۸	۳۸	۱۲	۷	*	*	*	*	*	*	*
۳۹	چهار چاه...	۲	۱۱۴۹۳۷	۱۱	۲۹۲	۲۷۹	۲۹	۷۳	*	*	*	*	*	*	*
۴۰	حاجی آباد...	۲	۱۱۴۹۳۸	۲	۱۶	۱۵	۱	۴	*	*	*	*	*	*	*
۴۱	حضر آباد...	۲	۱۱۴۹۴۱	۴	۲۱	۲۲	۲	۵	*	*	*	*	*	*	*
۴۲	دازان...	۲	۱۱۴۹۴۲	۱۲	۸۷	۶۸	۰	۱۱	*	*	*	*	*	*	*
۴۳	دال آباد...	۲	۱۱۴۹۴۴	۱۲	۶۸	۶۲	۲	۱۷	*	*	*	*	*	*	*
۴۴	دم گسر...	۲	۱۱۴۹۴۵	۱۶	۶۶	۵۲	۴	۱۱	*	*	*	*	*	*	*
۴۵	در جره...	۲	۱۱۴۹۴۶	۹	۳۴	۲۸	۱	۹	*	*	*	*	*	*	*

کد نوع راه آبادی: ۱، جاده اصلی؛ ۲، جاده خاکی؛ ۳، مارو؛ ۴، سایر؛ ۵، راه آبی؛ ۵۱، ناشخص؛ ۶

تعداد گاو و گوساله	تعداد گوسفند و بز	تعمیرگاه ماشین آلات درزی	فروشگاه تعاونی	دانشکده - ویدئو آموزشی آرپی	تلطف	دانشکده - روزنامه و مجله آرپی	صندوق پست	بیمار و دامپزشکی دروستایی	دانشگاه صنعتی و مهندسی	پژشک	خانه بهداشت	مرکز بهداشتی دروستایی	حمام	آموزش تخصصی مواد آموزشی	مدرسه راهبانی	دبستان	برق	آب لوله کشی	پایگاه خدمات بست	مرکز خدمات دروستایی	دفتر بهداشت و سلامت	شورای اسلامی دروستایی	اماکن مذهبی مسلمانان	بنای مذهبی مسلمانان	شماره دروستایی آبادی
۴۲	۴۱	۴۰	۳۹	۳۸	۳۷	۳۶	۳۵	۳۴	۳۳	۳۲	۳۱	۳۰	۲۹	۲۸	۲۷	۲۶	۲۵	۲۴	۲۳	۲۲	۲۱	۲۰	۱۹	۱۸	۱۷
۷۶۲۴	۱۶۵۲۰۹	۲	۱۵	۲	۲	۰	۱	۲	۲	۱	۰	۱	۱	۲	۲	۲۴	۱۱	۸	۱۵	۱	۲	۲۴	۲۴	۴۲	۱
۲۶۲۵	۷۲۹۰۱	۰	۱	۰	۰	۰	۰	۰	۰	۰	۰	۰	۰	۱	۰	۲۶	۲	۰	۱۵	۰	۱	۲۰	۶	۲۴	۲
۰	۲۱۹																		*						۲
۲	۲۰۰																								۳
۲	۱۲۰																							*	۴
۴۰۰	۲۰۵۰																								۴
۵۰	۲۰۰																								۵
۰	۱۱۰																								۶
۰	۱۵۰																								۷
۱۰۰	۹۰																								۸
۰	۱۵۰																								۹
۱	۲۶۰																								۱۰
۰	۵۰																								۱۱
۵۰	۲۰۰													*											۱۲
۰	۹۰																								۱۳
۰	۴۰۰																								۱۴
۰	۱۰۰۰																								۱۵
۰	۸۰																								۱۶
۱۵	۱۰۰																								۱۷
۰	۱۰۰																								۱۸
۴۰	۷۵۰																								۱۹
۰	۱۰۰																						*		۲۰
۰	۲۰۰																								۲۱
۰	۱۷۰																								۲۲
۱۲	۲۱۰																		*						۲۳
۰	۱۳۰																								۲۴
۰	۱۶۰																								۲۵
۰	۱۶۰																								۲۶
۱۵	۵۰۰																								۲۷
۴۰	۵۶۰																								۲۸
۰	۵۰۰																								۲۹
۰	۵۰۰																								۳۰
۳۰	۱۰۰																					*			۳۱
۲	۲۵۵																								۳۲
۵۰	۸۵۰																								۳۳
۸	۲۰۰۰																								۳۴
۸۰	۱۵۷۰																								۳۵
۱۰	۲۹۰																						*		۳۶
۰	۲۷۰																								۳۷
۰	۲۰۰																								۳۸
۱۰۰	۱۲۰۰																								۳۹
۰	۵۰																								۴۰
۵	۰																								۴۱
۰	۵۰۰																								۴۲
۱	۵۰																								۴۳
۰	۱۰۰																								۴۴
۰	۵۰۰																								۴۵

خصوصیات اجتماعی - اقتصادی آبادیهای دارایی سکنه شهرستان کهنوج

شماره ردیف آبادی	آبادی	کد آبادی	نوع راه آبادی (کد)	تعداد خانوار	کل جمعیت	جمعیت عرزالدی بیشتر	جمعیت باسواد	جمعیت شائل	انفعایات عمده کشاورزی						
									پرورش ماهی	پرورش زنبوقسل	پرورش کرم ابریشم	پرورش طیور	دامداری دامپروری	باغداری	زراعت
۱	۲	۳	۴	۵	۶	۷	۸	۹	۱۰	۱۱	۱۲	۱۳	۱۴	۱۵	۱۶
۴۶	در راه	۱۱۴۹۴۷	۲	۱۴	۶۷	۵۴	۵	۱۴	*	*	*	*	*	*	*
۴۷	در کلن	۱۱۴۹۴۸	۲	۱۲	۵۵	۵۰	۲	۱۶	*	*	*	*	*	*	*
۴۸	در کمان	۱۱۴۹۴۹	۲	۲	۹	۸	۰	۲	*	*	*	*	*	*	*
۴۹	در سیاهیل	۱۱۴۹۵۰	۲	۷	۲۸	۲۴	۴	۸	*	*	*	*	*	*	*
۵۰	دندمکی	۱۱۴۹۵۱	۲	۱۸	۸۸	۷۰	۱۹	۱۷	*	*	*	*	*	*	*
۵۱	دودل	۱۱۴۹۵۲	۲	۱۰	۵۷	۴۲	۱۱	۹	*	*	*	*	*	*	*
۵۲	دوغ آباد	۱۱۴۹۵۳	۲	۲۰	۹۹	۷۱	۱۸	۲۲	*	*	*	*	*	*	*
۵۳	ده اشرف	۱۱۴۹۵۵	۲	۱۰	۴۶	۲۹	۱	۹	*	*	*	*	*	*	*
۵۴	ده سیلا	۱۱۴۹۵۶	۲	۲۰	۱۰۷	۷۵	۱۰	۱۱	*	*	*	*	*	*	*
۵۵	ده عاشور پاشین	۱۱۴۹۵۸	۲	۱	۶	۶	۱	۱	*	*	*	*	*	*	*
۵۶	ده عاشور سیلا	۱۱۴۹۵۹	۲	۶	۲۶	۲۱	۱	۶	*	*	*	*	*	*	*
۵۷	ده کرد	۱۱۴۹۶۰	۲	۶۱	۲۶۶	۱۹۴	۳۰	۵۳	*	*	*	*	*	*	*
۵۸	دهتورچی	۱۱۴۹۶۲	۲	۱۰	۶۱	۴۴	۶	۸	*	*	*	*	*	*	*
۵۹	دهتورکوهستان	۱۱۴۹۶۳	۲	۲۲	۱۳۱	۹۰	۲۶	۱۷	*	*	*	*	*	*	*
۶۰	رحمت آباد زهکوت	۱۱۵۱۰۰	۲	۲۴	۱۵۲	۱۰۲	۲	۲۱	*	*	*	*	*	*	*
۶۱	رحمت آباد کتکی	۱۱۴۹۶۴	۲	۱۰	۵۳	۳۵	۵	۱۱	*	*	*	*	*	*	*
۶۲	رحمت آباد میان دران	۱۱۴۹۶۵	۲	۵۲	۲۹۴	۱۹۹	۳۳	۵۰	*	*	*	*	*	*	*
۶۳	ریگک	۱۱۴۹۶۸	۲	۷۵	۳۴۴	۲۷۲	۴	۶۳	*	*	*	*	*	*	*
۶۴	زیارت زهکوت	۱۱۴۹۶۹	۲	۱۰۲	۵۳۳	۳۶۹	۳۴	۹۵	*	*	*	*	*	*	*
۶۵	زیارت مینک	۱۱۴۹۷۰	۲	۱۹	۷۷	۶۳	۳	۱۴	*	*	*	*	*	*	*
۶۶	زیارت میرمقداد	۱۱۴۹۷۱	۲	۱۰۰	۵۰۸	۳۸۹	۷۹	۸۶	*	*	*	*	*	*	*
۶۷	زین آباد	۱۱۴۹۷۲	۲	۴۱	۳۶	۲۳	۷	۲	*	*	*	*	*	*	*
۶۸	سبز پو شان	۱۱۴۹۷۳	۲	۹	۴۵	۳۰	۲	۹	*	*	*	*	*	*	*
۶۹	سبز گزی	۱۱۴۹۷۴	۴	۴	۲۱	۱۶	۱	۴	*	*	*	*	*	*	*
۷۰	سرخ زین	۱۱۴۹۷۵	۴	۸	۳۴	۲۵	۱	۸	*	*	*	*	*	*	*
۷۱	سنگ کت	۱۱۴۹۷۶	۲	۱۲	۷۱	۵۱	۲	۷	*	*	*	*	*	*	*
۷۲	سور گناه	۱۱۴۹۷۷	۴	۴	۲۱	۱۸	۰	۳	*	*	*	*	*	*	*
۷۳	سه چاه	۱۱۴۹۷۸	۲	۲۶	۱۴۷	۱۰۲	۱۲	۲۳	*	*	*	*	*	*	*
۷۴	سپار	۱۱۴۹۷۹	۲	۵	۲۸	۲۴	۶	۷	*	*	*	*	*	*	*
۷۵	شریک آباد	۱۱۴۹۸۰	۲	۸	۴۶	۳۸	۹	۷	*	*	*	*	*	*	*
۷۶	شه بابا	۱۱۴۹۸۱	۲	۱۶	۸۱	۶۱	۹	۱۱	*	*	*	*	*	*	*
۷۷	طبیق	۱۱۴۹۸۲	۲	۲۱	۱۲۵	۸۸	۱	۱۹	*	*	*	*	*	*	*
۷۸	عباس آباد	۱۱۴۹۸۳	۲	۱۵	۶۴	۵۲	۱	۱۲	*	*	*	*	*	*	*
۷۹	عزیز آباد	۱۱۴۹۸۵	۲	۱۲	۷۱	۴۶	۶	۱۴	*	*	*	*	*	*	*
۸۰	عزیز آباد	۱۱۴۹۸۶	۲	۱۱	۵۶	۴۲	۹	۱۱	*	*	*	*	*	*	*
۸۱	علی آباد	۱۱۴۹۸۸	۲	۹	۴۸	۳۴	۵	۹	*	*	*	*	*	*	*
۸۲	فارسان	۱۱۴۹۸۹	۲	۴	۱۹	۱۴	۳	۴	*	*	*	*	*	*	*
۸۳	فتح آباد	۱۱۴۹۹۰	۲	۱۱	۷۰	۵۰	۱۵	۱۱	*	*	*	*	*	*	*
۸۴	قادر آباد	۱۱۴۹۹۱	۲	۴	۱۷	۱۲	۱	۳	*	*	*	*	*	*	*
۸۵	قنات شبات خانم	۱۱۴۹۹۲	۲	۹	۳۹	۲۹	۵	۳	*	*	*	*	*	*	*
۸۶	قندهار	۱۱۴۹۹۳	۲	۳	۱۳	۹	۱	۳	*	*	*	*	*	*	*
۸۷	کهری	۱۱۴۹۹۶	۲	۲۱	۱۶۸	۱۳۷	۱	۳۶	*	*	*	*	*	*	*
۸۸	کم مر تاپ	۱۱۴۹۹۷	۲	۲	۱۸	۱۲	۰	۲	*	*	*	*	*	*	*
۸۹	کروچان	۱۱۴۹۹۹	۲	۲۷	۱۹۷	۱۴۸	۸	۲۷	*	*	*	*	*	*	*
۹۰	کریم آباد	۱۱۵۰۰۱	۲	۵	۲۵	۱۹	۸	۵	*	*	*	*	*	*	*

کد نوع راه آبادی: ۱، جاده اسفالت، ۲، جاده شوسه، ۳، جاده خاکی، ۴، سایر (ایستگاه راه آهن، یاراه آبی، ۵، ناشخص)

شماره ردیف آبادی	۱۷	۴۶	
بنج مذبح سلمانان	۱۸	۴۷	
اماکن مذبح سلمانان	۱۹	۴۸	
شورای اسلامی روستایی	۲۰	۴۹	*
دفتر بهداشت آساندگی	۲۱	۵۰	*
مرکز خدمات روستایی	۲۲	۵۱	*
پایگاه خدمات بچ	۲۳	۵۲	*
آب لوله کشی	۲۴	۵۳	*
برق	۲۵	۵۴	*
دبستان	۲۶	۵۵	*
در سردر انباری	۲۷	۵۶	*
آموزش و تفریح کودکان	۲۸	۵۷	*
حمام	۲۹	۵۸	*
مرکز بهداشتی درمانی	۳۰	۵۹	*
خانه بهداشت	۳۱	۶۰	*
پزشک	۳۲	۶۱	*
دانشگاه بین المللی	۳۳	۶۲	*
بیمار و دامپزشکی روستایی	۳۴	۶۳	*
صدوق پست	۳۵	۶۴	*
دستری به روزنامه و مجله آبادی	۳۶	۶۵	*
تلفن	۳۷	۶۶	*
دستری به وسیله تلفن عمومی آبادی	۳۸	۶۷	*
فروشگاه تعاونی	۳۹	۶۸	*
تعمیرگاه زمین آلات کشاورزی	۴۰	۶۹	*
تعداد کوخنده و بز	۴۱	۷۰	*
تعداد گاو و گوساله	۴۲	۷۱	*
		۷۲	*
		۷۳	*
		۷۴	*
		۷۵	*
		۷۶	*
		۷۷	*
		۷۸	*
		۷۹	*
		۸۰	*
		۸۱	*
		۸۲	*
		۸۳	*
		۸۴	*
		۸۵	*
		۸۶	*
		۸۷	*
		۸۸	*
		۸۹	*
		۹۰	*

خصوصیات اجتماعی - اقتصادی آبادیهای سکنه شهرستان کهنوج

شماره ردیف آبادی	آبادی	کد آبادی	نوع راه آبادی (کد)	تعداد خانوار	کل جمعیت	جمعیت عساکر بیشتر	جمعیت باسواد	جمعیت شغل	فصایح عمده کشاورزی						
									زراعت	باغداری	دامداری دامپروری	پرورش طیور			
۱	۲	۳	۴	۵	۶	۷	۸	۹	۱۰	۱۱	۱۲	۱۳	۱۴	۱۵	۱۶
۹۱	کلیفک آباد	۱۱۵۰۰۲	۲	۴	۱۱	۹	۰	۲	*	*	*	*	*	*	*
۹۲	کنده آباد	۱۱۵۰۰۴	۲	۶	۲۷	۲۱	۶	۵	*	*	*	*	*	*	*
۹۳	کوهستان	۱۱۵۰۰۵	۲	۲۲	۱۱۸	۹۰	۹	۹	*	*	*	*	*	*	*
۹۴	کهن رود	۱۱۵۰۰۶	۲	۶	۴۲	۲۹	۶	۷	*	*	*	*	*	*	*
۹۵	کهن سعید	۱۱۵۰۰۷	۲	۱۴	۶۷	۵۲	۲۱	۱۲	*	*	*	*	*	*	*
۹۶	کهور زر	۱۱۵۰۰۹	۲	۱	۱۳	۹	۲	۱	*	*	*	*	*	*	*
۹۷	کاو چهاران	۱۱۵۰۱۲	۲	۲۹	۱۵۲	۱۱۹	۱	۱۵	*	*	*	*	*	*	*
۹۸	کرف انداز	۱۱۵۰۱۴	۲	۷	۳۹	۲۸	۲	۶	*	*	*	*	*	*	*
۹۹	کل حیاط	۱۱۵۰۱۹	۴	۱	۴	۴	۰	۱	*	*	*	*	*	*	*
۱۰۰	گلو	۱۱۵۰۲۱	۲	۱	۸	۶	۱	۲	*	*	*	*	*	*	*
۱۰۱	گنارستان	۱۱۵۰۲۲	۲	۵	۳۳	۲۶	۱۳	۵	*	*	*	*	*	*	*
۱۰۲	گوالمان	۱۱۵۰۲۳	۴	۱۱	۲۸	۲۷	۰	۶	*	*	*	*	*	*	*
۱۰۳	گیگر	۱۱۵۰۲۴	۲	۷	۴۴	۳۶	۶	۶	*	*	*	*	*	*	*
۱۰۴	لبافر او ان	۱۱۵۰۲۵	۲	۶۵	۲۵۹	۲۷۱	۵	۵۶	*	*	*	*	*	*	*
۱۰۵	لگو	۱۱۵۰۲۶	۲	۱۵	۷۷	۵۱	۲	۱۲	*	*	*	*	*	*	*
۱۰۶	مجموعه موتورهای جعفر خان چاه حسن	۱۱۵۰۲۷	۲	۶	۲۴	۲۴	۲	۶	*	*	*	*	*	*	*
۱۰۷	مجموعه موتورهای حسن آبادن کلکوت	۱۱۵۰۲۸	۲	۱۰۰	۶۰۵	۴۷۰	۵۸	۱۰۴	*	*	*	*	*	*	*
۱۰۸	محمد آباد کتکی	۱۱۵۰۲۹	۴	۵۲	۲۰۹	۲۳۲	۵۴	۴۶	*	*	*	*	*	*	*
۱۰۹	مراد آباد	۱۱۵۰۳۰	۲	۷	۴۱	۳۴	۸	۹	*	*	*	*	*	*	*
۱۱۰	مشتین	۱۱۵۰۳۱	۲	۲	۱۴	۱۰	۰	۴	*	*	*	*	*	*	*
۱۱۱	منیگز	۱۱۵۰۳۲	۲	۴	۱۸	۱۲	۵	۲	*	*	*	*	*	*	*
۱۱۲	موتور ابراهیم خالق پور چاه حسن	۱۱۵۰۳۳	۲	۲	۱۰	۷	۰	۲	*	*	*	*	*	*	*
۱۱۳	موتور ارزو جمالزاده چاه حسن	۱۱۵۰۳۴	۲	۵	۲۶	۲۲	۵	۵	*	*	*	*	*	*	*
۱۱۴	موتور ارزو رحیمی چاه حسن	۱۱۵۰۳۵	۲	۵	۲۸	۲۲	۴	۵	*	*	*	*	*	*	*
۱۱۵	موتور بلیبل پور دل چاه حسن	۱۱۵۰۳۶	۲	۴	۲۰	۱۶	۵	۴	*	*	*	*	*	*	*
۱۱۶	موتور بهر ام خالق پور چاه حسن	۱۱۵۰۳۷	۲	۱۲	۶۶	۴۸	۹	۱۱	*	*	*	*	*	*	*
۱۱۷	موتور بردل مرادی فرد چاه حسن	۱۱۵۰۳۸	۲	۷	۳۹	۲۳	۲	۷	*	*	*	*	*	*	*
۱۱۸	موتور جهانگیر پور ازاد چاه حسن	۱۱۵۰۴۱	۲	۱۰	۴۴	۳۶	۴	۱۰	*	*	*	*	*	*	*
۱۱۹	موتور چراغ درویش منشی چاه حسن	۱۱۵۰۴۲	۲	۴	۲۱	۹	۰	۴	*	*	*	*	*	*	*
۱۲۰	موتور چراغ دوستی زاده چاه حسن	۱۱۵۰۴۳	۲	۲	۱۷	۱۵	۴	۲	*	*	*	*	*	*	*
۱۲۱	موتور حاجی قنبر چاه حسن	۱۱۵۰۴۴	۲	۶	۳۶	۲۴	۶	۶	*	*	*	*	*	*	*
۱۲۲	موتور حسن قنبر چاه حسن	۱۱۵۰۴۵	۲	۴	۲۵	۱۸	۷	۴	*	*	*	*	*	*	*
۱۲۳	موتور حسین ازاد چهر چاه حسن	۱۱۵۰۴۶	۲	۲	۱۰	۷	۱	۲	*	*	*	*	*	*	*
۱۲۴	موتور حسین باغبان چاه حسن	۱۱۵۰۴۷	۲	۶	۲۵	۱۷	۷	۶	*	*	*	*	*	*	*
۱۲۵	موتور خان محمد	۱۱۵۰۴۸	۲	۸	۳۴	۲۵	۲	۷	*	*	*	*	*	*	*
۱۲۶	موتور خدامراد خالق پور چاه حسن	۱۱۵۰۴۹	۲	۱۲	۷۷	۶۰	۲۱	۱۰	*	*	*	*	*	*	*
۱۲۷	موتور خدامرادی درویش منشی چاه	۱۱۵۰۵۰	۲	۶	۴۲	۳۴	۱۲	۶	*	*	*	*	*	*	*
۱۲۸	موتور خرم شهر	۱۱۵۰۵۱	۲	۱۲	۷۰	۶۰	۱۷	۱۵	*	*	*	*	*	*	*
۱۲۹	موتور داد علی بامر منشی چاه حسن	۱۱۵۰۵۲	۲	۴	۱۹	۱۶	۵	۴	*	*	*	*	*	*	*
۱۳۰	موتور داد محمد هفتو گاش چاه حسن	۱۱۵۰۵۳	۲	۶	۳۳	۲۶	۲	۶	*	*	*	*	*	*	*
۱۳۱	موتور داد مرادی درویش چاه حسن	۱۱۵۰۵۴	۲	۱۰	۴۵	۳۱	۵	۹	*	*	*	*	*	*	*
۱۳۲	موتور داد منشی هفتو گاش چاه حسن	۱۱۵۰۵۵	۲	۷	۳۳	۲۰	۲	۷	*	*	*	*	*	*	*
۱۳۳	موتور رحمان خالق پور چاه حسن	۱۱۵۰۵۷	۲	۹	۴۷	۳۸	۶	۹	*	*	*	*	*	*	*
۱۳۴	موتور ستم پادگان	۱۱۵۱۰۲	۲	۲	۲۸	۱۶	۴	۲	*	*	*	*	*	*	*
۱۳۵	موتور ستم زین آباد چاه حسن	۱۱۵۰۵۸	۲	۱۱	۸۸	۶۲	۶	۱۱	*	*	*	*	*	*	*

کد نوع راه آبادی: ۱، جاده اسفند، ۲، جاده شوش، ۳، جاده خاکی، ۴، ماره، ۵، سایر راههای آسفالته و آبی، ۵، راه شیبی

تعداد و گاو کوساله	تعداد گوسفند بزرگ	تعمیرگاه ماشین آلات کش درزی	فروشگاه تعاونی	دستری به رسیدن نقد عمومی و کاپو	مغزین	دستری به روزنامه و مجله آبادی	صندوق پست	بیمار و مامای روستایی	دانشگاه کیمیا و پزشکی	پزشک	خانه بهداشت	مرکز بهداشتی درمانی	حمام	آموزش نخست برادران	مدرسه راهنمایی	دبستان	برق	آب لوله کشی	پایگاه خدمات بیج	مرکز خدمات روستایی	دفتر جهاد سازندگی	شورای اسلامی روستایی	انگن بندی مسلمانان	بنج مذبی مسلمانان	شماره دریف آبادی
۴۲	۴۱	۴۰	۳۹	۳۸	۳۷	۳۶	۳۵	۳۴	۳۳	۳۲	۳۱	۳۰	۲۹	۲۸	۲۷	۲۶	۲۵	۲۴	۲۳	۲۲	۲۱	۲۰	۱۹	۱۸	۱۷
۲	۰																								۹۱
۰	۲۵۰																								۹۲
۰	۵۰																								۹۳
۰	۷۵																								۹۴
۴	۲۲۰																								۹۵
۰	۱۰																								۹۶
۰	۲۵۰۰																								۹۷
۰	۸۵																								۹۸
۰	۲۰																								۹۹
۰	۴۵																		*						۱۰۰
۱۰	۱۰۰																								۱۰۱
۰	۲۰۵۰																								۱۰۲
۲	۱۲۰																							*	۱۰۳
۵۰	۱۱۰۰																		*						۱۰۴
۰	۵۵۰۰																			*					۱۰۵
۲	۲۵																								۱۰۶
۳۰۰	۲۱۰۰																								۱۰۷
۵۰	۲۴۰۰																								۱۰۸
۰	۱۵۰																					*			۱۰۹
۴	۲۰۰																					*			۱۱۰
۶	۸۰																					*			۱۱۱
۱	۴۰																					*			۱۱۲
۲	۱۰																					*			۱۱۳
۵	۱۰																					*			۱۱۴
۲	۲۰																					*			۱۱۵
۵	۲۰																					*			۱۱۶
۴	۲۵																					*			۱۱۷
۳	۲۰																					*			۱۱۸
۱۰	۴۰																					*			۱۱۹
۲	۲۰																					*			۱۲۰
۶	۱۵																					*			۱۲۱
۲	۰																					*			۱۲۲
۵	۲۰																					*			۱۲۳
۳	۲۲																					*			۱۲۴
۱۰	۶۰																					*			۱۲۵
۱۰	۲۰																					*			۱۲۶
۲	۳۶																					*			۱۲۷
۵	۴۰																					*			۱۲۸
۵	۲۷																					*			۱۲۹
۵	۲۰																					*			۱۳۰
۵	۲۵																					*			۱۳۱
۵	۲۷																					*			۱۳۲
۱۰	۴۵																					*			۱۳۳
۳	۲۵																					*			۱۳۴
۴	۲۴																					*			۱۳۵

خصیصیات اجتماعی - اقتصادی آبادیهای سکنه شهرستان گهواره

شماره دفتر آبادی	آبادی	نوع راه آبادی (کدام)	تعداد خانوار	کل جمعیت	جمعیت عرسالزایشتر	جمعیت باسواد	جمعیت شغل	فصلیت کشاورزی							
								۱۰	۱۱	۱۲	۱۳	۱۴	۱۵	۱۶	
۱۳۶	موتورر شاخاجبی چاه حمن	۲	۸	۴۵	۲۲	۱	۷	*	*	*	*	*	*	*	*
۱۳۷	موتورر مغان هفتوگانی چاه حمن	۲	۸	۴۵	۲۲	۲	۷	*	*	*	*	*	*	*	*
۱۳۸	موتورر مهر ابنشیر چاه حمن	۲	۴	۱۸	۱۰	۰	۴	*	*	*	*	*	*	*	*
۱۳۹	موتورر سید هفتوگانی چاه حمن	۲	۵	۲۸	۲۵	۲	۵	*	*	*	*	*	*	*	*
۱۴۰	موتورر شکر اله خالق پور چاه حمن	۲	۸	۷۰	۵۰	۱۰	۸	*	*	*	*	*	*	*	*
۱۴۱	موتورر فکر سابقی	۲	۲	۱۵	۱۵	۲	۴	*	*	*	*	*	*	*	*
۱۴۲	موتورر شه مر ادهر ابن چاه حمن	۲	۱	۳	۲	۰	۲	*	*	*	*	*	*	*	*
۱۴۳	موتورر عباس بهروزی	۲	۶	۲۵	۱۸	۴	۵	*	*	*	*	*	*	*	*
۱۴۴	موتورر عباس چتر نیم چاه حمن	۲	۹	۵۶	۴۶	۱۲	۹	*	*	*	*	*	*	*	*
۱۴۵	موتورر عباس خالق پور چاه حمن	۲	۱۲	۶۴	۲۸	۳	۱۲	*	*	*	*	*	*	*	*
۱۴۶	موتورر علی خالق پور	۲	۸	۲۹	۲۷	۲	۸	*	*	*	*	*	*	*	*
۱۴۷	موتورر علی زند انی چاه حمن	۲	۱	۸	۶	۲	۰	*	*	*	*	*	*	*	*
۱۴۸	موتورر علی هفتوگانی چاه حمن	۲	۱۵	۹۰	۶۶	۸	۱۵	*	*	*	*	*	*	*	*
۱۴۹	موتورر غلام حمن کوهستانی چاه حمن	۲	۷	۲۲	۲۴	۰	۶	*	*	*	*	*	*	*	*
۱۵۰	موتورر گلزار هفتوگانی چاه حمن	۲	۲	۱۷	۱۵	۲	۲	*	*	*	*	*	*	*	*
۱۵۱	موتورر گل محمد قنبر چاه حمن	۲	۶	۳۶	۲۶	۳	۶	*	*	*	*	*	*	*	*
۱۵۲	موتورر محمد از ادچهر چاه حمن	۲	۲	۱۷	۱۲	۳	۲	*	*	*	*	*	*	*	*
۱۵۳	موتورر محمد خالق پور چاه حمن	۲	۲	۱۸	۱۴	۱	۳	*	*	*	*	*	*	*	*
۱۵۴	موتورر محمد شعیمی چاه حمن	۲	۴	۲۱	۱۷	۳	۴	*	*	*	*	*	*	*	*
۱۵۵	موتورر محمد هفتوگانی چاه حمن	۲	۲	۱۳	۹	۱	۲	*	*	*	*	*	*	*	*
۱۵۶	موتورر مختار پور از ادچاه حمن	۲	۴	۲۶	۲۰	۸	۴	*	*	*	*	*	*	*	*
۱۵۷	موتورر مراد علی بیاز پور	۲	۷	۲۳	۲۵	۴	۶	*	*	*	*	*	*	*	*
۱۵۸	موتورر مراد هفتوگانی	۲	۶	۲۳	۲۳	۲	۶	*	*	*	*	*	*	*	*
۱۵۹	موتورر شادر درویشی منفی چاه حمن	۲	۱۰	۵۳	۳۷	۱۷	۱۰	*	*	*	*	*	*	*	*
۱۶۰	موتورر نوید درویشی منفی چاه حمن	۲	۴	۲۵	۱۷	۳	۴	*	*	*	*	*	*	*	*
۱۶۱	موتورر نور محمد بیامر چاه حمن	۲	۵	۳۱	۲۶	۹	۵	*	*	*	*	*	*	*	*
۱۶۲	موتورر نور محمد پند از برخئی چاه حمن	۲	۷	۳۰	۲۲	۲	۷	*	*	*	*	*	*	*	*
۱۶۳	موتورر نور محمد قنبر چاه حمن	۲	۷	۴۰	۲۷	۱۱	۷	*	*	*	*	*	*	*	*
۱۶۴	موتورر ولی هفتوگانی چاه حمن	۲	۷	۴۸	۳۷	۱۰	۷	*	*	*	*	*	*	*	*
۱۶۵	موتورر عبد الله درویشی منفی چاه حمن	۲	۲	۱۲	۱۱	۳	۲	*	*	*	*	*	*	*	*
۱۶۶	میاندر ان	۲	۱۱	۸۶	۶۰	۹	۱۱	*	*	*	*	*	*	*	*
۱۶۷	میاندر ده	۲	۸	۴۳	۳۲	۱۱	۶	*	*	*	*	*	*	*	*
۱۶۸	میلر هاد	۲	۱۲	۷۳	۶۵	۲۰	۲۷	*	*	*	*	*	*	*	*
۱۶۹	شروک	۲	۴	۱۸	۱۵	۰	۵	*	*	*	*	*	*	*	*
۱۷۰	شربت آباد	۲	۱۶	۸۴	۶۲	۲۰	۱۴	*	*	*	*	*	*	*	*
۱۷۱	نظام آباد	۲	۴	۲۹	۲۴	۱۰	۳	*	*	*	*	*	*	*	*
۱۷۲	نقسان کپری	۲	۱۲	۵۱	۳۷	۰	۱۴	*	*	*	*	*	*	*	*
۱۷۳	نهداد	۲	۲۲	۱۰۳	۹۴	۰	۲	*	*	*	*	*	*	*	*
۱۷۴	نوماهی	۲	۹	۵۶	۴۲	۱۷	۱۱	*	*	*	*	*	*	*	*
۱۷۵	شیریم	۲	۲	۹	۶	۰	۱	*	*	*	*	*	*	*	*
۱۷۶	هفتوگان	۲	۹	۳۵	۳۰	۱۰	۷	*	*	*	*	*	*	*	*
۱۷۷	هوشفت	۲	۱۲	۸۲	۶۲	۱۵	۱۸	*	*	*	*	*	*	*	*
	دهستان رودبار		۴۰۵۱	۲۳۳۲۲	۱۶۰۸۶	۳۵۳۵	۲۵۲								
۱	ابجیات	۲	۵۷	۳۴۰	۲۴۲	۶۴	۷۸								

تعداد گاو و گوساله	تعداد گوسفند و بز	تیمبرگاه، ماهی، آلات کشاورزی	فروشگاه تعاونی	دستری به وسایل قهوه‌خوری در آبادی	تلفون	دستری به روزنامه و مجله در آبادی	صندوق پست	بیمار و دامی روستایی	دامپروری و پرورش طیور	پرورش	خانه بهداشت	مرکز بهداشتی درمانی	حمام	آموزش و تفریح کودکان	مدرسه راهنمایی	دبستان	برق	آب لوله‌کشی	پایگاه خدمات بهداشتی	مرکز خدمات روستایی	دفتر جهاد سازندگی	شورای اسلامی روستایی	اماکن مذهبی مسلمانان	مسئول مذهبی مسلمانان	شماره ردیف آبادی	
۴۲	۴۱	۴۰	۳۹	۳۸	۳۷	۳۶	۳۵	۳۴	۳۳	۳۲	۳۱	۳۰	۲۹	۲۸	۲۷	۲۶	۲۵	۲۴	۲۳	۲۲	۲۱	۲۰	۱۹	۱۸	۱۷	
۷	۲۱۵																								۱۲۶	
۰	۲۵																									۱۲۷
۲	۱۵																									۱۲۸
۱۰	۲۵۰																									۱۲۹
۶	۴۰																									۱۳۰
۱	۷																									۱۳۱
۱	۱۰																									۱۳۲
۵	۲۷																									۱۳۳
۱۰	۳۹																									۱۳۴
۵	۴۰																									۱۳۵
۷	۵۵																									۱۳۶
۵	۲۶																									۱۳۷
۱۰	۶۰																									۱۳۸
۲	۲۵																									۱۳۹
۵	۴۵																									۱۴۰
۲	۳۹																									۱۴۱
۴	۲۵																									۱۴۲
۲	۱۵																									۱۴۳
۲	۲۵																									۱۴۴
۵	۴۰																									۱۴۵
۱۰	۰																									۱۴۶
۵	۴۲																									۱۴۷
۵	۲۴																									۱۴۸
۲	۴۰																									۱۴۹
۴	۴۵																									۱۵۰
۲	۲۷																									۱۵۱
۷	۴۵																									۱۵۲
۲	۲۵																									۱۵۳
۵	۴۵																									۱۵۴
۵۰	۱۰۰																									۱۵۵
۵	۱۰۰																									۱۵۶
۰	۵۰																									۱۵۷
۰	۲۵																									۱۵۸
۰	۴۰																									۱۵۹
۰	۱۱۰																									۱۶۰
۵	۵۰																									۱۶۱
۵۰	۱۹۰۰																									۱۶۲
۰	۰																									۱۶۳
۰	۰																									۱۶۴
۰	۰																									۱۶۵
۰	۰																									۱۶۶
۰	۰																									۱۶۷
۰	۰																									۱۶۸
۰	۰																									۱۶۹
۰	۰																									۱۷۰
۰	۰																									۱۷۱
۰	۰																									۱۷۲
۰	۰																									۱۷۳
۰	۰																									۱۷۴
۰	۰																									۱۷۵
۰	۰																									۱۷۶
۰	۰																									۱۷۷
۴۹۹	۹۲۰۰		۲	۱۴	۲	۲	۰	۱	۲	۷	۱	۰	۱	۱	۲	۲	۲۸	۸	۸	۰	۱	۲	۴۳	۱۸	۱۹	۱
۵	۵۰۰									*						*						*				

خصوصیات اجتماعی - اقتصادی آبادیهائی دارای سکنه شهرستان گهتوچ

شماره ردیف آبادی	آبادی	نوع راه آبادی (کد)	تعداد خانوار	کل جمعیت	جمعیت عرسال بیشتر	جمعیت باسواد	جمعیت شغل	فعالیت کشاورزی				
								۱۰	۱۱	۱۲	۱۳	۱۴
۲	ابستکو	۲	۱۹	۹۷	۷۱	۳	۲۱	*	*	*	*	*
۳	ابسر دویبه	۲	۱۱۲	۶۵۱	۴۶۶	۱۰۷	۱۱۰	*	*	*	*	*
۴	احمد آباد	۲	۲	۱۰	۹	۲	۰	*	*	*	*	*
۵	اله آباد	۲	۴۹	۲۹۱	۲۰۲	۴۶	۴۰	*	*	*	*	*
۶	امین آباد	۲	۶	۲۵	۲۰	۳	۷	*	*	*	*	*
۷	بهادر آباد	۱	۴	۱۱	۹	۸	۴	*	*	*	*	*
۸	بهر ام آباد	۲	۱	۸	۶	۱	۲	*	*	*	*	*
۹	بیژن آباد	۲	۱۸۸	۱۰۵۸	۷۸۵	۱۷۹	۲۰۴	*	*	*	*	*
۱۰	بورکی	۲	۲۲	۱۲۵	۹۷	۲۴	۲۶	*	*	*	*	*
۱۱	تاج آباد مقلی	۲	۷	۲۳	۲۰	۲	۷	*	*	*	*	*
۱۲	تاج محل	۲	۴	۲۳	۱۵	۰	۶	*	*	*	*	*
۱۳	تکل آباد	۴	۱۲	۸۰	۴۸	۰	۱۱	*	*	*	*	*
۱۴	توکل آباد	۲	۴۵	۲۲۷	۱۶۴	۵۴	۴۲	*	*	*	*	*
۱۵	توکل آباد	۲	۲	۸	۷	۰	۴	*	*	*	*	*
۱۶	تومیری	۲	۶۱	۲۱۹	۲۲۴	۴۸	۵۶	*	*	*	*	*
۱۷	جدول تر	۲	۸۸	۵۱۰	۳۷۴	۱۰۶	۸۵	*	*	*	*	*
۱۸	جمال آباد	۲	۱۱	۶۳	۴۱	۲	۹	*	*	*	*	*
۱۹	جمولی	۴	۲۰	۱۱۵	۸۲	۵	۳۳	*	*	*	*	*
۲۰	جیکل کشته	۲	۱۵	۷۸	۵۷	۹	۲۱	*	*	*	*	*
۲۱	چاه احمد	۲	۶۷	۲۹۴	۲۶۰	۴۰	۷۵	*	*	*	*	*
۲۲	چاه بلوچ	۲	۱۴	۵۴	۴۸	۰	۲۰	*	*	*	*	*
۲۳	چاه داد علی شماره یک	۲	۱۸	۱۱۲	۷۹	۱	۲۷	*	*	*	*	*
۲۴	چاه داد علی شماره ۲	۲	۲	۱۶	۱۲	۱	۵	*	*	*	*	*
۲۵	چاه فور	۲	۴	۲۵	۱۹	۱	۶	*	*	*	*	*
۲۶	چاه فولیان	۲	۱۸	۱۰۷	۷۶	۵	۲۳	*	*	*	*	*
۲۷	چاه طاهر	۲	۵	۲۷	۱۶	۰	۵	*	*	*	*	*
۲۸	چاه فلاح پور	۲	۴۱	۲۴۶	۱۷۷	۱۵	۵۸	*	*	*	*	*
۲۹	چاه ناری	۲	۱۲	۷۷	۵۶	۹	۱۷	*	*	*	*	*
۳۰	چشمه	۲	۸	۶۳	۴۸	۱۰	۱۳	*	*	*	*	*
۳۱	حاجی آباد	۲	۷۶	۴۰۲	۲۰۲	۲۷	۷۶	*	*	*	*	*
۳۲	حسین آباد مراد خان	۲	۶۸	۴۰۸	۲۰۸	۳۸	۶۲	*	*	*	*	*
۳۳	حسین آباد مبار احمدی	۲	۱۴	۶۹	۵۰	۰	۱۶	*	*	*	*	*
۳۴	حیدر آباد	۲	۱۴۷	۷۵۳	۵۲۵	۱۸۹	۱۳۱	*	*	*	*	*
۳۵	خیر آباد	۲	۷	۴۲	۳۴	۹	۸	*	*	*	*	*
۳۶	دشت شهر ان	۲	۷	۳۴	۲۷	۳	۱۰	*	*	*	*	*
۳۷	دوران آباد	۲	۹	۴۶	۳۳	۵	۱۱	*	*	*	*	*
۳۸	ده نوری احمدی	۲	۲۰	۱۱۵	۷۷	۱۲	۲۳	*	*	*	*	*
۳۹	رستم آباد	۲	۵	۲۵	۱۷	۲	۲	*	*	*	*	*
۴۰	رضا آباد	۱	۱۲	۶۴	۴۵	۹	۱۵	*	*	*	*	*
۴۱	رضوانیه	۲	۸	۴۲	۳۱	۴	۷	*	*	*	*	*
۴۲	ریگ آباد	۲	۶	۲۲	۲۱	۰	۶	*	*	*	*	*
۴۳	ریگ آباد	۲	۱۲	۷۹	۵۲	۱	۱۳	*	*	*	*	*
۴۴	سبز گزی	۲	۱۲	۶۵	۴۳	۱	۱۰	*	*	*	*	*
۴۵	سر جنگل	۲	۹	۴۸	۳۵	۶	۱۰	*	*	*	*	*
۴۶	سر دی شاه آباد	۴	۶۱	۳۷۸	۲۷۲	۲۰	۶۸	*	*	*	*	*

کد نوع راه آبادی: ۱. جاده اسفالت، ۲. جاده شوسه، ۳. جاده خاکی، ۴. مارو، ۵. سایر (اینگاه راه آسفالته یا راه آبی) ۵. نامشخص

تعداد گاو و گوساله	تعداد گوسفند و بز	تعمیرگاه پمپ آب آتاش درزی	فروشگاه تعاونی	دسترس به وسیله نقلیه عمومی رزیدو	تعمیرگاه	دسترس به روزنامه مجله و آبا	صندوق پست	بیمار و دامی روئسایی	دپارتمان تحقیق و آموزش	پزشک	خانه بهداشت	مرکز بهداشتی درمانی	حمام	آموزش و تربیت استادان	مدرسه راهنمایی	دبستان	برق	آب لوله کشی	پایگاه خدمات بیج	مرکز خدمات روئسایی	دفتر جهاد سازندگی	شورای اسلامی روئسایی	ادامین مذهبی مسلمانان	بنیاد مذهبی مسلمانان	شماره درویش آبادی
۴۲																									
	۲۳۰																								۲
۱۰۰	۲۴۰		*														*							*	۳
	۶۰																							*	۴
۲۰	۲۵۰																							*	۵
۲	۲۰																							*	۶
																								*	۷
۱																								*	۸
۲۰۰	۲۰۵۰		*																					*	۹
۱۰	۱۰۰																							*	۱۰
۱۵	۱۵۰																							*	۱۱
۱	۶۰																							*	۱۲
	۶۰																							*	۱۳
۲۵																								*	۱۴
۴																								*	۱۵
۱۰۰	۲۵۰																	*						*	۱۶
۵۰	۵۰۰		*																					*	۱۷
۴	۱۵۰																							*	۱۸
۱۵	۲۰۰۰																							*	۱۹
۲۵	۱۰۰۰		*																					*	۲۰
۱۵	۱۲۰۰																							*	۲۱
۲۵	۴۵۰																							*	۲۲
۲	۱۰۰۰																							*	۲۳
	۱۰۱۰																							*	۲۴
																								*	۲۵
	۱۵۰۰																							*	۲۶
	۲۰۰																							*	۲۷
۵	۶۰																							*	۲۸
۲۰	۲۵۰																							*	۲۹
۱۵	۱۵۰																							*	۳۰
۱۹۰	۱۴۰۰							*														*		*	۳۱
۱۵۰	۷۰۰																					*		*	۳۲
۵۰	۳۱۰																					*		*	۳۳
۱۵۰	۱۲۰۰		*						*						*		*				*	*		*	۳۴
	۲۰۰۰																							*	۳۵
۶	۲																							*	۳۶
۱۰	۲۵۰																							*	۳۷
۲۰	۶۰۰																*				*	*		*	۳۸
	۲۰۰																					*	*	*	۳۹
۸	۵۰		*																		*	*	*	*	۴۰
	۶۰																				*	*	*	*	۴۱
	۲۰۰																				*	*	*	*	۴۲
۸	۵۰۰																				*	*	*	*	۴۳
	۶۰۰																				*	*	*	*	۴۴
۱۱	۱۵۰																				*	*	*	*	۴۵
۲۰۰	۱۲۰۰																				*	*	*	*	۴۶

خصوصیات اجتماعی - اقتصادی آبادیهای دارای سکنه شهرستان دشتیج

شماره ردیف آبادی	آبادی	کده آبادی	نوع راه آبادی (کد)	تعداد خانوار	کل جمعیت	جمعیت عرسله بیشتر	جمعیت باسواد	جمعیت شائل	فعالیت کشاورزی						
									۱۰	۱۱	۱۲	۱۳	۱۴	۱۵	۱۶
۴۷	معبود آباد	۱۱۵۳۶۱	۲	۱۵۱	۸۶۶	۶۰۴	۱۰۰	۱۴۷	*	*	*	*	*	*	*
۴۸	سورگاو ان سفلی	۱۱۵۳۶۲	۲	۵۲	۲۴۰	۱۹۸	۴۲	۶۸	*	*	*	*	*	*	*
۴۹	سورگاو ان علیا	۱۱۵۳۶۳	۲	۲۲	۱۱۴	۹۱	۰	۳۳	*	*	*	*	*	*	*
۵۰	سولر بیبه	۱۱۵۳۶۴	۲	۱۳۶	۸۳۶	۵۷۷	۱۷۲	۱۴۶	*	*	*	*	*	*	*
۵۱	شاه آباد	۱۱۵۳۶۵	۲	۱۲۳	۶۸۷	۴۷۲	۱۰۱	۱۴۵	*	*	*	*	*	*	*
۵۲	شریک آباد	۱۱۵۳۶۶	۲	۲۱	۱۳۶	۸۶	۰	۲۷	*	*	*	*	*	*	*
۵۳	شمع کز	۱۱۵۳۶۷	۲	۴۶	۲۴۳	۱۶۸	۳۳	۴۶	*	*	*	*	*	*	*
۵۴	شه بیابا	۱۱۵۳۶۸	۲	۲۲	۱۳۰	۹۴	۲۸	۲۲	*	*	*	*	*	*	*
۵۵	ظر اند	۱۱۵۳۶۹	۲	۲۶	۱۴۸	۹۵	۱۱	۲۸	*	*	*	*	*	*	*
۵۶	عباس آباد	۱۱۵۳۷۰	۴	۶	۲۶	۱۹	۱	۶	*	*	*	*	*	*	*
۵۷	عباس آباد قرقی	۱۱۵۳۷۱	۲	۲۰	۹۸	۶۹	۸	۲۴	*	*	*	*	*	*	*
۵۸	عباس آباد ملار ضا	۱۱۵۳۷۲	۲	۹۵	۴۷۱	۳۶۵	۵۶	۹۴	*	*	*	*	*	*	*
۵۹	عبد اله آباد	۱۱۵۳۷۳	۲	۶۲	۳۶۵	۲۵۸	۶۱	۵۳	*	*	*	*	*	*	*
۶۰	عزیز آباد	۱۱۵۳۷۴	۲	۲۳	۱۲۵	۹۵	۲۷	۲۱	*	*	*	*	*	*	*
۶۱	علی آباد سفلی	۱۱۵۳۷۵	۱	۴۳	۲۴۳	۱۷۸	۴۰	۴۳	*	*	*	*	*	*	*
۶۲	علی آباد علیا	۱۱۵۳۷۶	۱	۷۱	۴۱۸	۳۱۰	۸۸	۷۰	*	*	*	*	*	*	*
۶۳	قادر آباد	۱۱۵۳۷۷	۲	۳۶	۱۷۵	۱۲۴	۲۳	۴۰	*	*	*	*	*	*	*
۶۴	قلعه کنتک	۱۱۵۳۷۸	۲	۱۸	۷۹	۵۲	۳	۱۴	*	*	*	*	*	*	*
۶۵	قلعه یار احمدی	۱۱۵۳۷۹	۴	۲۵	۱۱۴	۸۸	۹	۲۴	*	*	*	*	*	*	*
۶۶	کفتاری	۱۱۵۳۸۰	۲	۴	۳۰	۲۵	۷	۴	*	*	*	*	*	*	*
۶۷	کل گرمی	۱۱۵۳۸۱	۳	۳۰	۱۴۹	۱۱۰	۶	۳۰	*	*	*	*	*	*	*
۶۸	کولکان	۱۱۵۳۸۲	۲	۸۵	۵۱۱	۳۵۱	۳۹	۹۲	*	*	*	*	*	*	*
۶۹	کهن چراغ	۱۱۵۳۸۵	۲	۱۶	۸۴	۵۸	۵	۱۷	*	*	*	*	*	*	*
۷۰	کهن غلام	۱۱۵۳۸۴	۲	۱۲	۷۶	۵۷	۸	۱۷	*	*	*	*	*	*	*
۷۱	کهور مشکک	۱۱۵۳۸۶	۲	۱۲۸	۷۲۱	۵۲۲	۱۴۰	۱۳۷	*	*	*	*	*	*	*
۷۲	کچک	۱۱۵۳۸۸	۲	۶	۵۱	۳۶	۶	۶	*	*	*	*	*	*	*
۷۳	کرتاب	۱۱۵۳۸۸	۲	۵	۲۲	۱۸	۶	۵	*	*	*	*	*	*	*
۷۴	کزر بی	۱۱۵۳۸۹	۲	۳۶	۲۱۱	۱۵۴	۲۳	۳۷	*	*	*	*	*	*	*
۷۵	کج آباد	۱۱۵۳۹۰	۲	۳۰	۲۲۵	۱۶۲	۵۴	۴۷	*	*	*	*	*	*	*
۷۶	مجمع چاه ملا	۱۱۵۳۹۱	۲	۲	۲۲	۱۲	۱	۵	*	*	*	*	*	*	*
۷۷	محمد آباد روز یار تی	۱۱۵۳۹۲	۲	۳۸	۲۰۵	۱۵۴	۲۴	۳۹	*	*	*	*	*	*	*
۷۸	مختار آباد	۱۱۵۳۹۳	۲	۱۰۵	۵۳۰	۳۶۹	۴۸	۹۵	*	*	*	*	*	*	*
۷۹	مراد آباد	۱۱۵۳۹۵	۲	۵۰	۲۹۱	۲۰۲	۲۰	۴۸	*	*	*	*	*	*	*
۸۰	مراد آباد	۱۱۵۳۹۴	۲	۱۶	۹۸	۶۱	۳۱	۱۸	*	*	*	*	*	*	*
۸۱	مسخره	۱۱۵۳۹۶	۲	۲۳	۱۷۹	۱۲۴	۱۴	۳۰	*	*	*	*	*	*	*
۸۲	مفاع قربان و هابیبی نژاد	۱۱۵۳۹۷	۲	۹	۴۷	۳۵	۸	۱۳	*	*	*	*	*	*	*
۸۳	مفاع محمد شاوکی	۱۱۵۳۹۸	۱	۱۱	۶۰	۴۷	۱۳	۱۳	*	*	*	*	*	*	*
۸۴	مفاع یکمیری خانی	۱۱۵۳۹۹	۳	۱	۱۰	۹	۰	۴	*	*	*	*	*	*	*
۸۵	مفاع آر ضا آباد	۱۱۵۴۰۰	۱	۱۰	۴۹	۳۴	۸	۹	*	*	*	*	*	*	*
۸۶	مفاع آر ضا آباد	۱۱۵۴۰۱	۱	۱۱	۸۴	۶۱	۱۴	۱۳	*	*	*	*	*	*	*
۸۷	مفاع دشت مهر ان	۱۱۵۴۰۲	۲	۸	۴۲	۳۴	۶	۸	*	*	*	*	*	*	*
۸۸	مفاع آر ضا آباد	۱۱۵۴۰۳	۱	۱۰	۷۶	۵۵	۲۵	۱۴	*	*	*	*	*	*	*
۸۹	مفاع دشت مهر ان	۱۱۵۴۰۳	۲	۵	۲۶	۱۲	۳	۵	*	*	*	*	*	*	*
۹۰	مفاع دشت مهر ان	۱۱۵۴۰۴	۲	۷	۳۴	۲۲	۱	۷	*	*	*	*	*	*	*
۹۱	مفاع دشت مهر ان	۱۱۵۴۰۵	۲	۷	۳۸	۲۷	۳	۸	*	*	*	*	*	*	*

کد نوع راه آبادی: جاده اسفالت ۱، جاده شوسه ۲، جاده خاکی ۳، مارود ۴، سایر (راه کاه راه بین یا راه آبی) ۵، نامشخص ۶

تعداد گاو و گوساله	تعداد گوسفند و بز	تغیرگاه باغین آلات شادوری	فروشگاه تانادنی	دسترسی به وسایل تعمیراتی در آبادی	تلفون	دسترسی به روزنامه و مجله در آبادی	صندوق پست	بیمار و دامی در روستایی	دانشگاه پلیتکین و دانشگاه	پزشک	خانه بهداشت	مرکز بهداشتی درمانی	حمام	آموزش و تفریح کودکان	مدرسه راهنمایی	دبستان	برق	آب لوله کشی	پایگاه خدمات بست بیج	مرکز خدمات در روستایی	دفتر جهاد سازندگی	شورای اسلامی روستایی	اماکن مذهبی مسلمانان	بنیاد مذهبی مسلمانان	شماره دفتر آبا دی	
۴۲	۴۱	۴۰	۳۹	۳۸	۳۷	۳۶	۳۵	۳۴	۳۳	۳۲	۳۱	۳۰	۲۹	۲۸	۲۷	۲۶	۲۵	۲۴	۲۳	۲۲	۲۱	۲۰	۱۹	۱۸	۱۷	
۵۰	۲۰۰۰		*													*									۴۷	
۲۰	۴۵۰															*										۴۸
۲۵	۴۰۰															*										۴۹
۱۰۰	۸۰۰	*	*											*				*						*		۵۰
۲۵	۲۵۰							*								*							*			۵۱
۱۰	۲۴۰															*										۵۲
۲۰	۵۰۰															*										۵۳
۵۰	۲۰۰															*										۵۴
۲۵	۱۰۰															*								*		۵۵
۰	۵۰۰															*										۵۶
۱۰	۱۲۰۰															*										۵۷
۲۰۰	۴۸۰۰	*	*													*					*			*		۵۸
۵۰	۳۰۰															*										۵۹
۲۰	۲۵۰															*										۶۰
۲۰	۴۰۰															*										۶۱
۱۰۰	۲۵۰	*	*													*										۶۲
۲۰	۲۰۰۰								*							*										۶۳
۱۰	۱۰															*								*		۶۴
۲۰	۴۲۰															*										۶۵
۰	۷۰۰															*										۶۶
۰	۲۵۰۰															*										۶۷
۱۰	۲۲۰۰															*										۶۸
۴	۶۰۰															*							*	*		۶۹
۴	۲۳۰															*							*	*		۷۰
۴۰۰	۷۰۰	*	*													*						*	*	*		۷۱
۰	۳۰۰															*										۷۲
۸	۶۰															*										۷۳
۲۰	۶۰۰	*	*													*										۷۴
۲۰	۷۰۰		*													*						*	*	*		۷۵
۵	۷۰۰															*										۷۶
۵۰۰	۲۵۰۰															*						*	*	*		۷۷
۷۰	۲۰۰															*						*	*	*		۷۸
۵۰۰	۱۹۰۰															*						*	*	*		۷۹
۶	۲۰۰								*							*						*	*	*		۸۰
۱۰۰	۲۰۰۰															*						*	*	*		۸۱
۷	۲۰															*						*	*	*		۸۲
۳۰	۴۰۰															*						*	*	*		۸۳
۲	۳۰															*						*	*	*		۸۴
۲۰	۱۰۰															*						*	*	*		۸۵
۱۵	۱۳۰															*						*	*	*		۸۶
۱۶	۱۷															*						*	*	*		۸۷
۰	۰			*												*						*	*	*		۸۸
۵	۰															*						*	*	*		۸۹
۱	۶۰															*						*	*	*		۹۰
۸	۲۲۰															*						*	*	*		۹۱

خصوصیات اجتماعی - اقتصادی آبادیهای دارای سکنه شهرستان دهنوج

شماره روستای آبادی	آبادی	کده آبادی	نوع راه آبادی (کیلومتر)	تعداد خانوار	کل جمعیت	جمعیت عساکر بیشتر	جمعیت باسواد	جمعیت مثال	فعالیت کشاورزی						
									زراعت	باغداری	دامداری دامپروری	پرورش طیور	پرورش گاو ابریشم	پرورش بز و گوسفند	پرورش ماهی
۱	۲	۳	۴	۵	۶	۷	۸	۹	۱۰	۱۱	۱۲	۱۳	۱۴	۱۵	۱۶
۹۲	مظفر آباد	۱۱۵۴۰۶	۲	۱۵۲	۷۷۷	۵۶۲	۲۲۹	۱۳۵	*	*	*	*	*	*	*
۹۳	من دو مستدغه	۱۱۵۴۰۷	۲	۲	۱۸	۱۲	۲	۲	*	*	*	*	*	*	*
۹۴	موتور اله مراد مهر ابی	۱۱۵۴۰۸	۴	۲۲	۱۳۶	۸۹	۲	۲۶	*	*	*	*	*	*	*
۹۵	موتور بچار فلاحی	۱۱۵۴۰۹	۲	۲	۱۵	۱۰	۱	۲	*	*	*	*	*	*	*
۹۶	موتور چو اغ درویش منش	۱۱۵۴۱۰	۲	۲	۵	۵	۰	۱	*	*	*	*	*	*	*
۹۷	موتور چو اغ فلاحی	۱۱۵۴۱۱	۲	۶	۳۷	۲۲	۲	۷	*	*	*	*	*	*	*
۹۸	موتور حسین امیری	۱۱۵۴۱۲	۴	۹	۴۲	۲۴	۱	۷	*	*	*	*	*	*	*
۹۹	موتور حسین نجف پوری	۱۱۵۴۱۳	۲	۲	۱۳	۹	۰	۴	*	*	*	*	*	*	*
۱۰۰	موتور خدا مهر ادبازگیر	۱۱۵۴۱۴	۲	۱	۸	۵	۱	۱	*	*	*	*	*	*	*
۱۰۱	موتور دلفی	۱۱۵۴۱۵	۲	۱۶	۹۱	۶۹	۱۳	۱۷	*	*	*	*	*	*	*
۱۰۲	موتور رضا سالار	۱۱۵۴۱۶	۲	۱۰	۵۶	۳۶	۸	۱۰	*	*	*	*	*	*	*
۱۰۳	موتور شاکو همتانی	۱۱۵۴۱۷	۲	۶	۴۳	۲۱	۸	۶	*	*	*	*	*	*	*
۱۰۴	موتور شماره ۱ شاه آباد	۱۱۵۴۱۸	۲	۱	۵	۲	۰	۱	*	*	*	*	*	*	*
۱۰۵	موتور شماره ۲ شاه آباد	۱۱۵۴۱۹	۲	۶	۳۱	۲۰	۷	۶	*	*	*	*	*	*	*
۱۰۶	موتور شماره ۳ شاه آباد	۱۱۵۴۲۰	۲	۵	۱۹	۱۱	۰	۵	*	*	*	*	*	*	*
۱۰۷	موتور شه مراد مهر ابی	۱۱۵۴۲۱	۴	۱۶	۸۲	۵۹	۱۲	۱۶	*	*	*	*	*	*	*
۱۰۸	موتور عباس کرگندی	۱۱۵۴۲۲	۲	۶	۳۳	۱۹	۵	۶	*	*	*	*	*	*	*
۱۰۹	موتور عشایری دقت مهر ان	۱۱۵۴۲۳	۲	۱۹	۹۴	۶۵	۴	۲۰	*	*	*	*	*	*	*
۱۱۰	موتور علی مهر ابی	۱۱۵۴۲۴	۲	۲	۲۲	۱۷	۷	۲	*	*	*	*	*	*	*
۱۱۱	موتور علی هشتوگانی	۱۱۵۴۲۵	۲	۹	۵۳	۳۸	۸	۹	*	*	*	*	*	*	*
۱۱۲	موتور کر امت کرگندی	۱۱۵۴۲۶	۲	۶	۳۳	۲۲	۲	۷	*	*	*	*	*	*	*
۱۱۳	موتور محمودی	۱۱۵۴۲۷	۲	۴	۲۵	۱۸	۷	۵	*	*	*	*	*	*	*
۱۱۴	موتور مختار بنی احدی	۱۱۵۴۲۸	۲	۱۲	۷۷	۵۱	۵	۱۴	*	*	*	*	*	*	*
۱۱۵	موتور مراد حبیبی	۱۱۵۴۲۹	۲	۴	۱۹	۱۷	۲	۳	*	*	*	*	*	*	*
۱۱۶	موتور بیار احمد کرگندی	۱۱۵۴۳۰	۴	۸	۵۳	۴۰	۱	۱۰	*	*	*	*	*	*	*
۱۱۷	مهن آباد	۱۱۵۴۳۱	۲	۸۲	۲۱۲	۱۶۱	۲۸	۲۵	*	*	*	*	*	*	*
۱۱۸	میان ده	۱۱۵۴۳۲	۴	۶	۳۲	۲۰	۳	۵	*	*	*	*	*	*	*
۱۱۹	میربخانی	۱۱۵۴۳۳	۲	۳۲	۱۸۱	۱۲۱	۶۲	۱۳	*	*	*	*	*	*	*
۱۲۰	میری عبوری	۱۱۵۴۳۴	۲	۶۲	۱۹۱	۱۲۱	۸۱	۳۰	*	*	*	*	*	*	*
۱۲۱	میله پد ام	۱۱۵۴۳۵	۲	۴۲	۲۲۲	۱۶۱	۵۶	۳۳	*	*	*	*	*	*	*
۱۲۲	هیر شاه آباد	۱۱۵۴۳۶	۲	۵۹	۲۲۵	۱۲۲	۸۲	۱۸	*	*	*	*	*	*	*
۱۲۳	هیر کلو	۱۱۵۴۳۷	۲	۵۲	۲۱۲	۱۲۲	۶۱	۵۵	*	*	*	*	*	*	*
بخش قلعه گنج															
دهستان رشک															
۱	اسلام آباد	۱۱۵۶۶۶	۲	۴	۱۷۳	۳۸۳	۲۱۳	۷۱	*	*	*	*	*	*	*
۲	اسلام آباد مر میدان	۱۱۵۶۰۱	۲	۱۷	۶۲	۷۰	۷	۲۰	*	*	*	*	*	*	*
۳	اشکوتو	۱۱۵۶۰۲	۲	۱۶	۶۲	۵۲	۰	۱۲	*	*	*	*	*	*	*
۴	بوچین کی	۱۱۵۶۰۷	۴	۲	۱۲	۱۱	۰	۴	*	*	*	*	*	*	*
۵	پیزکی	۱۱۵۶۱۱	۲	۲۵	۱۲۲	۳۶	۷	۲۲	*	*	*	*	*	*	*
۶	پیلوم	۱۱۵۶۱۰	۲	۴	۲۲	۱۶	۰	۴	*	*	*	*	*	*	*
۷	تاپکان	۱۱۵۶۱۱	۲	۱۷	۳۶	۱۵	۰	۱۶	*	*	*	*	*	*	*
۸	چکان	۱۱۵۶۱۴	۴	۵	۲۳	۲۰	۰	۶	*	*	*	*	*	*	*
۹	چاهان	۱۱۵۶۱۷	۲	۱۹	۱۸	۳۶	۲	۲۰	*	*	*	*	*	*	*

کدوم راه آبادی و جاده شماره ۱، جاده شماره ۲، جاده خاکی ۳، مارود ۴، سایر (ایستگاه راه آهن، باره آبی، ۵، سانشین ۶

تعداد گاو و گوساله	تعداد گوسفند و بز	تغیرگاه شین آلات کش در ری	فروشگاه تعاونی	دستری به وسیله نقدی عمومی در ری	تلفن	دستری به روزنامه و مجله در ری	صندوق پست	بیمارستانی در ری	دانشگاه پیرین در ری	پزشک	خانه بهداشت	مرکز بهداشتی درمانی	حمام	انورشیانخت براد انوری	درصد انباری	دبستان	برق	آب لوله کشی	پایگاه خدمات بیج	مرکز خدمات در ری	دفتر جهاد سازندگی	شورای اسلامی در ری	امکن مذهبی مسلمانان	بنیاد مذهبی مسلمانان	شماره ردیف آبادی
۲۲	۲۱	۲۰	۱۹	۱۸	۱۷	۱۶	۱۵	۱۴	۱۳	۱۲	۱۱	۱۰	۹	۸	۷	۶	۵	۴	۳	۲	۱	۰	۰	۱۷	
۱۰۰	۱۵۰۰		*						*								*					*		۹۲	
۷	۵۵۰																							۹۳	
۲	۲۲۰																							۹۴	
۲	۳۰																							۹۵	
۱	۱۰																							۹۶	
۰	۱۰																							۹۷	
۱۲	۲۵																							۹۸	
۰	۲۰																							۹۹	
۱	۱۰																							۱۰۰	
۱۵	۲۰																							۱۰۱	
۲۵	۴۰																							۱۰۲	
۹	۲۰																							۱۰۳	
۰	۲۰																							۱۰۴	
۲	۴۰															*								۱۰۵	
۱	۴۰																							۱۰۶	
۲۵	۴۵۰		*																					۱۰۷	
۲	۲۰																							۱۰۸	
۰	۲۵۰																							۱۰۹	
۲	۵۲																							۱۱۰	
۱۰	۱۰۰																							۱۱۱	
۰	۵۰																							۱۱۲	
۷	۸۰								*													*		۱۱۳	
۰	۳۰																							۱۱۴	
۱۰	۷۰																							۱۱۵	
۵	۱۰۰																							۱۱۶	
۷	۴۰۰۰																							۱۱۷	
۰	۴۰۰																*					*		۱۱۸	
۳۰	۱۰۰۰															*						*		۱۱۹	
۲۰	۲۵۰															*						*		۱۲۰	
۵۷۰	۲۰۶۱۰		*	*			*	*	*	*	*	*	*	*	*	*	*	*	*	*	*	*	*	*	۱۲۱
۴۰	۱۸۰۰															*						*	*	۱۲۲	
۷	۱۴۰۰		*													*						*	*	۱۲۳	
۵۵۲۲	۹۱۳۶۷	۱	۱۶	۲	۱	۱	۷	۰	۱	۲	۱	۲	۰	۶	۷	۲۰	۸	۳	۳	۳	۷۶	۴۰	۱۵	۱	
۲۶۱	۸۳۲۷	۰	۲	۱	۰	۰	۳	۰	۰	۰	۱	۰	۰	۰	۱	۰	۱	۰	۰	۰	۶	۸	۱	۱	
۴	۴۱																							۲	
۰	۴۰																							۳	
۲	۱۰۰																							۴	
۰	۵۰																							۵	
۵	۱۲۰																					*		۶	
۰	۰																							۷	
۵	۲۰																							۸	
۰	۵۰																							۹	
۵	۶۰																					*		۹	

خصوصیات اجتماعی - اقتصادی آبادیهای دارای سکنه شهرستان گهتوچ

شماره ردیف آبادی	آبادی	کد آبادی	نوع راه آبادی (کد)	تعداد خانوار	کل جمعیت	جمعیت عمال بیشتر	جمعیت باسواد	جمعیت مثال	فعالیت عمده کشاورزی						
									۱۰	۱۱	۱۲	۱۳	۱۴	۱۵	
۱۰	چاهک	۱۱۵۶۱۸	۲	۸	۲۵	۲۴	۰	۸							
۱۱	حور	۱۱۵۶۱۹	۲	۲۱	۹۱	۷۲	۸	۱۴							
۱۲	خروس او شند	۱۱۵۶۲۰	۲	۱۴	۵۲	۴۰	۰	۱۶							
۱۳	درزه	۱۱۵۶۲۲	۲	۴۰	۱۷۰	۱۲۰	۰	۲۴							
۱۴	دگس	۱۱۵۶۲۴	۲	۲	۹	۸	۰	۲							
۱۵	ده بالا	۱۱۵۶۲۶	۲	۸۸	۴۰۳	۳۰۱	۲۴	۹۵							
۱۶	ده دران	۱۱۵۶۲۹	۲	۱۱	۴۳	۳۴	۰	۱۲							
۱۷	ده کولک	۱۱۵۶۳۰	۲	۱۹	۱۳۷	۱۰۷	۱۲	۲۴							
۱۸	رامک	۱۱۵۶۳۱	۲	۲۴	۱۷۲	۱۲۴	۰	۳۶							
۱۹	رامک	۱۱۵۶۳۲	۲	۲۷۳	۱۰۳۶	۷۸۸	۱۱۰	۱۷۱							
۲۰	زیارت	۱۱۵۶۳۳	۲	۷۳	۳۵۴	۲۷۱	۴۷	۷۹							
۲۱	زیر آباد	۱۱۵۶۳۴	۲	۱۷	۶۹	۵۶	۱	۳۱							
۲۲	سوردر	۱۱۵۶۳۷	۲	۲۷	۱۲۸	۱۰۵	۵	۲۹							
۲۳	سورگاه	۱۱۵۶۳۸	۲	۴۱	۱۸۱	۱۴۲	۱۷	۳۹							
۲۴	شهر حیدر	۱۱۵۶۴۱	۴	۲	۹	۸	۰	۲							
۲۵	کریم درک	۱۱۵۶۴۲	۴	۱	۷	۶	۰	۱							
۲۶	کله گان	۱۱۵۶۴۵	۲	۷	۳۷	۲۸	۴	۶							
۲۷	کلاتگان	۱۱۵۶۶۷	۲	۱۱	۴۵	۳۷	۲	۱۱							
۲۸	کنار چمان	۱۱۵۶۴۷	۲	۷	۳۰	۲۰	۰	۶							
۲۹	کنگرو	۱۱۵۶۴۹	۲	۷۰	۳۱۸	۲۵۵	۴۷	۴۰							
۳۰	کورم	۱۱۵۶۵۰	۴	۲	۴	۴	۰	۱							
۳۱	که تورو ز	۱۱۵۶۵۱	۲	۱۰	۴۹	۳۴	۲	۹							
۳۲	کهنک	۱۱۵۶۵۲	۲	۷	۲۴	۱۹	۰	۷							
۳۳	نارو	۱۱۵۶۵۳	۲	۱۱۴	۴۸۸	۳۸۸	۴۳	۹۵							
۳۴	گرگمین	۱۱۵۶۵۴	۲	۱۶	۷۷	۶۵	۰	۱۶							
۳۵	گوچماری	۱۱۵۶۵۷	۴	۲	۶	۶	۰	۲							
۳۶	گوچنجان	۱۱۵۶۵۹	۲	۱۵	۶۶	۵۶	۲۸	۱۲							
۳۷	گیهان	۱۱۵۶۶۰	۲	۹	۵۳	۴۲	۳	۹							
۳۸	لدو	۱۱۵۶۶۱	۲	۸	۳۲	۲۶	۱	۱۱							
۳۹	شاگ	۱۱۵۶۶۲	۲	۴۲	۱۵۲	۱۲۵	۲۸	۴۳							
۴۰	هلنجی	۱۱۵۶۶۴	۲	۴	۱۲	۱۱	۰	۴							
دهستان قلعه گنج															
۱	احمد آباد	۱۱۵۷۳۱	۲	۵۵	۲۶۱	۱۸۹	۸۵	۴۸							
۲	اسلام آباد	۱۱۵۷۳۲	۲	۳۹	۲۱۶	۱۵۶	۲۲	۴۹							
۳	اسلام آباد	۱۱۵۷۳۴	۲	۱۲	۶۰	۵۰	۲۲	۱۲							
۴	اهوگان	۱۱۵۷۳۵	۶	۲۷۵	۱۶۳۳	۱۱۷۲	۳۸۲	۲۷۲							
۵	پانک	۱۱۵۷۳۶	۲	۲۵	۱۴۶	۱۱۱	۲۳	۳۷							
۶	برجک حسن	۱۱۵۷۳۷	۲	۴۲	۲۵۳	۱۷۲	۳	۵۵							
۷	برجک صیفا	۱۱۵۷۳۸	۲	۷	۴۶	۴۰	۱۰	۷							
۸	بلبل آباد	۱۱۵۷۳۹	۲	۱۰۲	۵۷۸	۴۳۴	۱۲۳	۷۰۷							
۹	بند بیری	۱۱۵۷۴۰	۲	۵۰	۲۴۳	۱۷۷	۲۳	۵۱							
۱۰	بستونز اتم	۱۱۵۷۴۱	۲	۲۵	۱۶۲	۱۲۷	۴۰	۴۲							
۱۱	پاندارو	۱۱۵۷۴۲	۲	۱	۸	۵	۲	۱							
۱۲	پامیج	۱۱۵۷۴۳	۲	۱۸	۸۲	۵۸	۱۷	۱۵							

کد نوع راه آبادی: ۱ جاده استان، ۲ جاده خاکی، ۳ مارو، ۴ سایر (ایستگاه راه آیین باره آبی)، ۵ ناشخص

تعداد گاو و گوساله	تعداد گوسفند و بز	تعمیرگاه ماشین آلات کشاورزی	فروشگاه تعاونی	دستری بوسیدنی عمومی آرایه	تلفن	دستری پرورنده بوسیدنی آرایه	صندوق پست	بیمار و دامی روستایی	دانشگاه کهنین دانشگاه	پزشک	خانه بهداشت	مرکز بهداشتی درمانی	حمام	آموزش و تفریح بوسیدنی	مدرسه راهنمایی	دبستان	برق	آب لوله کشی	پارک و فضای سبز	مرکز خدمات روستایی	دفتر بهداشت سازمان	شورای اسلامی روستایی	اماکن مذهبی مسلمانان	سینما مذهبی مسلمانان	شماره در دفتر آبادی
۴۲	۴۱	۴۰	۳۹	۳۸	۳۷	۳۶	۳۵	۳۴	۳۳	۳۲	۳۱	۳۰	۲۹	۲۸	۲۷	۲۶	۲۵	۲۴	۲۳	۲۲	۲۱	۲۰	۱۹	۱۸	۱۷
۱	۴۰۰																								۱۰
۰	۱۲۰																								۱۱
۲	۲۱۰																								۱۲
۱۰	۱۰۰																								۱۳
۰	۱۰۰																								۱۴
۳	۱۲۸																								۱۵
۱۲	۴۰																								۱۶
۴	۵۰۰																								۱۷
۱۵	۸۰۰																								۱۸
۵۰	۱۷۰	*	*				*		*						*		*					*	*		۱۹
۱۵	۱۶۰						*									*						*	*		۲۰
۱۰	۲۴۰																					*	*		۲۱
۰	۲۳۰																						*	*	۲۲
۲۰	۲۹۰۰															*						*	*		۲۳
۰	۵۰																						*	*	۲۴
۰	۲۵																						*	*	۲۵
۱	۲۵																					*	*		۲۶
۰	۱۵																					*	*		۲۷
۰	۶۰																					*	*		۲۸
۰	۱۶۰	*	*				*									*						*	*		۲۹
۰	۱۵																					*	*		۳۰
۰	۶۰																					*	*		۳۱
۴	۱۰۰																					*	*		۳۲
۴۰	۱۸۰															*						*	*	*	۳۳
۲۰	۴۰۰															*						*	*		۳۴
۰	۲۰																						*	*	۳۵
۱۴	۵۰															*							*	*	۳۶
۲	۷۰																						*	*	۳۷
۵	۱۰۰																					*	*		۳۸
۶	۲۰۰															*						*	*	*	۳۹
۰	۲۵																					*	*	*	۴۰
۴۹۳	۱۸۶۳	۱	۱۱	۲	۱	۱	۳	۰	۱	۲	۰	۲	۰	۶	۵	۸۳	۲۰	۷	۳	۳	۳	۵۳	۲۶	۱۱	۱
۰	۵۵															*	*	*	*	*	*	*	*	*	۲
۰	۱۲۰															*	*	*	*	*	*	*	*	*	۳
۸	۱۰															*	*	*	*	*	*	*	*	*	۴
۲۰۰	۲۲۰۰			*											*	*	*	*	*	*	*	*	*	*	۵
۵۰	۶۰۰														*	*	*	*	*	*	*	*	*	*	۶
۵۱	۴۰۰۰														*	*	*	*	*	*	*	*	*	*	۷
۰	۱۰۰														*	*	*	*	*	*	*	*	*	*	۸
۱۰۰	۱۰۰۰	*	*											*	*	*	*	*	*	*	*	*	*	*	۹
۲۰	۳۲۰														*	*	*	*	*	*	*	*	*	*	۱۰
۲۰	۲۱۰														*	*	*	*	*	*	*	*	*	*	۱۱
۱	۳۰														*	*	*	*	*	*	*	*	*	*	۱۲
۲۰	۲۵۰														*	*	*	*	*	*	*	*	*	*	۱۳

خصوصیات اجتماعی - اقتصادی آبادیهای دارای سکنه شهرستان کهتوج

شماره ردیف آبادی	آبادی	کده آبادی	نوع راه آبادی (کن)	تعداد خانوار	کل جمعیت	جمعیت عسالز بیشتر	جمعیت باسواد	جمعیت نائل	فعالیت عمده کشاورزی						
									۱۰	۱۱	۱۲	۱۳	۱۴	۱۵	۱۶
۱۲	پهترین زون	۱۱۵۷۴۴	۴	۱۲	۵۸	۴۱	۱۰	۱۰	*	*	*	*	*	*	*
۱۴	پیر حاجی	۱۱۵۷۴۵	۲	۱۱	۷۶	۴۷	۴	۱۶	*	*	*	*	*	*	*
۱۵	تار یکماه	۱۱۵۷۴۶	۲	۹۴	۵۲۱	۲۸۸	۱۶۱	۹۶	*	*	*	*	*	*	*
۱۶	تم بهت سبالا	۱۱۵۷۴۷	۲	۱۵	۹۶	۶۷	۱۶	۱۴	*	*	*	*	*	*	*
۱۷	تم بهت سپایین	۱۱۵۷۴۸	۲	۲۱	۱۱۴	۶۶	۶	۲۱	*	*	*	*	*	*	*
۱۸	تم سرخ	۱۱۵۷۴۹	۲	۱۷	۷۹	۵۱	۵	۶۱	*	*	*	*	*	*	*
۱۹	تم لران	۱۱۵۷۵۰	۲	۱۶۸	۸۷۰	۶۴۲	۲۸۲	۱۵۸	*	*	*	*	*	*	*
۲۰	تلمبه های چاه قلندری	۱۱۵۷۵۱	۲	۷	۲۷	۲۷	۴	۱۰	*	*	*	*	*	*	*
۲۱	تشیق قشیری	۱۱۵۸۲۹	۲	۷	۴۰	۲۵	۹	۶	*	*	*	*	*	*	*
۲۲	چم شاهی	۱۱۵۷۵۲	۲	۲۲	۱۶۲	۱۱۷	۱۶	۲۳	*	*	*	*	*	*	*
۲۳	جلال آباد	۱۱۵۷۵۲	۲	۶	۲۵	۱۷	۰	۸	*	*	*	*	*	*	*
۲۴	جهاد آباد	۱۱۵۸۲۷	۲	۱۰	۴۹	۳۱	۲	۹	*	*	*	*	*	*	*
۲۵	جهادیه	۱۱۵۷۵۴	۲	۲۶	۴۹۷	۲۴۵	۸۳	۹۴	*	*	*	*	*	*	*
۲۶	چاه برنان	۱۱۵۷۵۵	۲	۴۸	۲۶۸	۲۰۲	۴۵	۶۰	*	*	*	*	*	*	*
۲۷	چاه بهمن	۱۱۵۷۵۶	۴	۲۸	۱۷۳	۱۳۳	۲۱	۲۹	*	*	*	*	*	*	*
۲۸	چاه حسینعلی	۱۱۵۷۵۸	۲	۱۷	۱۰۰	۷۰	۱۹	۶۱	*	*	*	*	*	*	*
۲۹	چاه دادخدا	۱۱۵۷۵۹	۲	۸۳	۴۶۸	۳۴۴	۵۹	۳۰	*	*	*	*	*	*	*
۳۰	چاه دراز	۱۱۵۷۶۰	۲	۱	۸	۶	۰	۱	*	*	*	*	*	*	*
۳۱	چاه رضا	۱۱۵۷۶۱	۲	۱۰۷	۵۴۷	۳۹۷	۱۲۳	۱۱۸	*	*	*	*	*	*	*
۳۲	چاه رضا آباد	۱۱۵۷۶۲	۲	۵۸	۲۲۷	۲۴۵	۱۱۳	۴۷	*	*	*	*	*	*	*
۳۳	چاه زهیده	۱۱۵۷۶۴	۲	۱۷	۶۷	۵۶	۱۵	۱۷	*	*	*	*	*	*	*
۳۴	چاه سنگی	۱۱۵۷۶۵	۲	۶۴	۲۲۹	۲۵۲	۷۳	۷۶	*	*	*	*	*	*	*
۳۵	چاه عبدالشاهی	۱۱۵۷۶۷	۲	۲۶	۱۸۲	۱۴۲	۷	۴۲	*	*	*	*	*	*	*
۳۶	چاه علی	۱۱۵۷۶۸	۲	۷	۴۸	۳۵	۸	۱۱	*	*	*	*	*	*	*
۳۷	چاه غلامحسین	۱۱۵۷۶۷	۲	۷	۲۳	۵۷	۹	۱۶	*	*	*	*	*	*	*
۳۸	چاه لک	۱۱۵۷۶۹	۲	۱۳	۶۸	۵۰	۱۳	۱۰	*	*	*	*	*	*	*
۳۹	چاه مهر علی	۱۱۵۷۷۰	۲	۲	۱۳	۹	۰	۲	*	*	*	*	*	*	*
۴۰	چاه نسیر	۱۱۵۷۷۱	۲	۲	۲۳	۱۷	۰	۳	*	*	*	*	*	*	*
۴۱	چاه نوروز	۱۱۵۷۷۲	۲	۴	۳۵	۲۵	۶	۶	*	*	*	*	*	*	*
۴۲	چاه نوروز	۱۰۵۸۲۸	۲	۲۸	۱۱۹	۸۱	۲۵	۲۸	*	*	*	*	*	*	*
۴۳	چراغ آباد	۱۱۵۸۳۰	۲	۶۱	۷۸۲	۲۷۵	۷۵	۶۴	*	*	*	*	*	*	*
۴۴	چهل منی	۱۱۵۷۷۲	۲	۱۹	۴۸۲	۳۴۵	۱۲۹	۲۰۲	*	*	*	*	*	*	*
۴۵	چیل آباد	۱۱۵۷۷۴	۲	۲۰۰	۱۰۰۵	۷۲۱	۳۰۹	۱۶۱	*	*	*	*	*	*	*
۴۶	چیل کنار	۱۱۵۷۷۵	۲	۲	۱۵	۱۲	۲	۳	*	*	*	*	*	*	*
۴۷	حاجی آباد	۱۱۵۸۲۱	۲	۲۴	۱۰۴	۷۹	۱۹	۱۹	*	*	*	*	*	*	*
۴۸	حاجی آباد پایایی	۱۱۵۷۷۶	۲	۱۷	۱۰۳	۷۶	۲۰	۱۸	*	*	*	*	*	*	*
۴۹	حصین آباد قیوه ای	۱۱۵۷۷۷	۲	۱۲۸	۶۶۶	۴۷۱	۱۷۲	۱۱۳	*	*	*	*	*	*	*
۵۰	حصین آباد	۱۱۵۷۷۸	۲	۹۷	۵۳۵	۴۰۶	۲۳۵	۸۶	*	*	*	*	*	*	*
۵۱	حصین آباد	۱۱۵۷۷۹	۲	۴۷	۲۱۵	۱۶۰	۱۹	۲۷	*	*	*	*	*	*	*
۵۲	در اشوبه	۱۱۵۷۸۰	۴	۱	۷	۷	۰	۲	*	*	*	*	*	*	*
۵۳	در سالی	۱۱۵۷۸۱	۴	۱	۱۰	۷	۰	۱	*	*	*	*	*	*	*
۵۴	در چنان	۱۱۵۷۸۲	۲	۴	۱۱	۱۱	۱	۲	*	*	*	*	*	*	*
۵۵	دستگرد سالی	۱۱۵۷۸۴	۲	۲۲	۱۲۲	۹۵	۳۱	۲۳	*	*	*	*	*	*	*
۵۶	دولاب	۱۱۵۷۸۶	۲	۱۱۵	۶۲۱	۴۵۶	۱۵۵	۱۱۶	*	*	*	*	*	*	*
۵۷	ده گود	۱۱۵۷۸۷	۲	۱۲	۳۴	۲۷	۲	۱۰	*	*	*	*	*	*	*

کده نوع راه آبادی: ۱ جاده اسفالت، ۲ جاده شوسه، ۳ جاده خاکی، ۴ مارو، ۵ سایر (ایستگاه راه آهن یا راه آبی)، ۵ ناخش ۶

تعداد گاو و گوسفند ساله	تعداد گاو و گوسفند بز	تعمیرگاه ماشین آلات کشاورزی	فروشگاه تعاونی	دسترسی به وسیله نقلیه عمومی روستایی	تعمیرگاه	دسترسی به روزنامه و مجله روستایی	صندوق پست	بیمار و دامپزشکی روستایی	داپزشک تشخیصی و درمانی	پزشک	خانه بهداشت	مرکز بهداشتی درمانی	حمام	آموزش ریاضت کودکان روستایی	مدرسه راهنمایی	دبستان	برق	آب لوله کشی	پایگاه خدمات پستی	مرکز خدمات روستایی	دفتر بهداشت و سلامت	شورای اسلامی روستایی	امکن مذهبی مسلمانان	بنیاد مذهبی مسلمانان	شماره دیدنی آبادی
۲۲	۲۱	۴۰	۳۹	۳۸	۳۷	۳۶	۳۵	۳۴	۳۳	۳۲	۳۱	۳۰	۲۹	۲۸	۲۷	۲۶	۲۵	۲۴	۲۳	۲۲	۲۱	۲۰	۱۹	۱۸	۱۷
۰	۵۳۰																								۱۳
۳۰	۴۰۰																					*			۱۴
۲۰۰	۲۰۰۰		*													*						*	*	*	۱۵
۱۰	۵۰																*								۱۶
۱۰	۱۰۰																								۱۷
۱۲	۶۵۰																								۱۸
۵۰	۲۰۰		*											*			*					*	*	*	۱۹
۵	۶۸																								۲۰
۲	۷۰																								۲۱
۳۰	۴۰۰																								۲۲
۱۰	۱۱۰۰																								۲۳
۴	۵۰																								۲۴
۴۵	۱۰۰													*			*					*	*	*	۲۵
۵۰	۶۰۰															*	*					*	*	*	۲۶
۲۵	۲۱۰															*	*					*	*	*	۲۷
۲۰	۲۳۰																								۲۸
۲۰۰	۴۰۰۰		*													*	*					*	*	*	۲۹
۰	۲۰۰																								۳۰
۱۰۰	۲۰۰۰		*													*	*					*	*	*	۳۱
۶۰	۸۰۰															*	*					*	*	*	۳۲
۵	۶۰۰								*							*	*					*	*	*	۳۳
۲۰	۲۲۰															*	*					*	*	*	۳۴
۵	۱۵۰۰																					*	*	*	۳۵
۳	۱۲۰																					*	*	*	۳۶
۲۰	۸۰۰																					*	*	*	۳۷
۵	۱۲۰																					*	*	*	۳۸
۱۰	۸۰																					*	*	*	۳۹
۲۰	۱۵۰																					*	*	*	۴۰
۳	۱۵																					*	*	*	۴۱
۶	۱۰۰															*	*					*	*	*	۴۲
۳۰	۱۲۰						*									*	*					*	*	*	۴۳
۱۰۰	۱۶۰۰		*	*												*	*					*	*	*	۴۴
۶۰	۱۰۰															*	*					*	*	*	۴۵
۲	۲۱۰																*	*				*	*	*	۴۶
۳۰	۱۰۰																					*	*	*	۴۷
۲۰	۵۰۰																					*	*	*	۴۸
۷۰	۵۵۰																*	*				*	*	*	۴۹
۱۵	۲۰۰						*										*	*				*	*	*	۵۰
۳۰	۲۵۰																*	*				*	*	*	۵۱
۰	۳۰۰																					*	*	*	۵۲
۰	۳۰۰																					*	*	*	۵۳
۰	۱۴۰																					*	*	*	۵۴
۰	۵۰																*	*				*	*	*	۵۵
۵۰۰	۲۱۰۰		*			*											*	*				*	*	*	۵۶
۱۰	۱۰۰																*	*				*	*	*	۵۷

خصوصیات اجتماعی - اقتصادی آبادیهای دارای سکنه شهرستان کهتوج

شماره ردیف آبادی	آبادی	نوع راه آبادی (کیلومتر)	تعداد خانوار	کل جمعیت	جمعیت عساکر و پیشتر	جمعیت باسواد	جمعیت شامل	فعالیت عمده کشاورزی							
								زراعت	باغداری	دامداری دامپروری	پرورش طیور	پرورش گاو ابریشم	پرورش بز و گوسفند	پرورش ماهی	
۱	۲	۳	۴	۵	۶	۷	۸	۹	۱۰	۱۱	۱۲	۱۳	۱۴	۱۵	۱۶
۵۸	ریگه متین	۱۱۵۷۸۹	۲	۷۴	۴۱۲	۲۱۸	۷۹	۸۲	*	*	*	*	*	*	*
۵۹	زر قلعه کنج	۱۱۵۷۹۰	۲	۲۴۴	۱۱۴۳	۸۴۷	۲۲۹	۲۱۰	*	*	*	*	*	*	*
۶۰	زهان	۱۱۵۷۹۱	۲	۱۰	۵۶	۴۲	۰	۱۰	*	*	*	*	*	*	*
۶۱	زیار شاپور دغان	۱۱۵۷۹۲	۲	۲۵	۱۶۹	۱۳۱	۱۰	۴۸	*	*	*	*	*	*	*
۶۲	سرتکزر	۱۱۵۷۹۲	۲	۲۶۰	۱۳۴۴	۹۹۲	۴۳۲	۲۱۱	*	*	*	*	*	*	*
۶۳	سرخ قلعه علیا و سفلی	۱۱۵۷۹۵	۲	۱۱۰	۵۱۶	۳۷۶	۱۱۶	۱۲۰	*	*	*	*	*	*	*
۶۴	سلطان آباد	۱۱۵۷۹۶	۲	۶	۲۹	۲۰	۳	۷	*	*	*	*	*	*	*
۶۵	سلمانیه	۱۱۵۷۹۷	۲	۴۶	۲۲۵	۱۷۵	۲۴	۵۷	*	*	*	*	*	*	*
۶۶	سورک آباد چله پاشی	۱۱۵۸۲۶	۲	۹۱	۴۹۲	۳۶۱	۸۳	۸۸	*	*	*	*	*	*	*
۶۷	سورک آباد	۱۱۵۸۳۳	۲	۱۱۷	۵۶۷	۴۱۰	۱۱۷	۹۹	*	*	*	*	*	*	*
۶۸	شریک آباد	۱۱۵۷۹۸	۲	۴	۱۳	۱۱	۰	۱	*	*	*	*	*	*	*
۶۹	شمر و نچاه باغ	۱۱۵۸۰۰	۲	۱۱۱	۶۸۹	۵۰۵	۱۳۳	۱۴۱	*	*	*	*	*	*	*
۷۰	شمس آباد	۱۱۵۸۰۲	۲	۷۷	۲۷۲	۲۸۵	۱۲۵	۷۱	*	*	*	*	*	*	*
۷۱	شمس آباد	۱۱۵۸۰۱	۲	۲۴	۱۴۳	۸۷	۲۰	۳۲	*	*	*	*	*	*	*
۷۲	صولان	۱۱۵۸۰۳	۲	۱۳۶	۶۲۹	۵۱۶	۴۵	۱۵۷	*	*	*	*	*	*	*
۷۳	عباس آباد	۱۱۵۸۰۴	۲	۶۲	۳۰۸	۲۲۲	۲۴	۶۱	*	*	*	*	*	*	*
۷۴	فیروز آباد	۱۱۵۸۰۵	۲	۱۸	۱۰۰	۷۴	۲۹	۱۸	*	*	*	*	*	*	*
۷۵	کرتکی	۱۱۵۸۰۶	۲	۸۸	۴۶۴	۳۴۵	۶۰	۱۲۰	*	*	*	*	*	*	*
۷۶	کفپشته	۱۱۵۸۰۷	۲	۶۷	۳۰۸	۲۳۷	۱۲۶	۵۴	*	*	*	*	*	*	*
۷۷	کلاتک	۱۱۵۸۰۸	۲	۵۰	۲۴۹	۱۸۹	۴۲	۴۵	*	*	*	*	*	*	*
۷۸	کهن بومن آباد	۱۱۵۸۱۰	۲	۴۱	۱۹۸	۱۵۱	۸۶	۵۹	*	*	*	*	*	*	*
۷۹	کهن محمد آباد	۱۱۵۸۱۱	۲	۷۹	۲۹۲	۲۷۶	۱۷۷	۸۸	*	*	*	*	*	*	*
۸۰	کهور دراز	۱۱۵۸۱۲	۴	۱۰	۶۴	۵۸	۱۴	۱۳	*	*	*	*	*	*	*
۸۱	کچنگ	۱۱۵۸۱۴	۲	۶۳	۳۶۹	۲۸۵	۹۶	۷۶	*	*	*	*	*	*	*
۸۲	کلده متجدد متجدد	۱۱۵۸۱۵	۲	۹۹	۶۳۶	۴۴۹	۱۶۸	۱۱۲	*	*	*	*	*	*	*
۸۳	کلو	۱۱۵۸۱۶	۲	۱۱۹	۶۶۴	۴۸۲	۱۷۲	۱۳۴	*	*	*	*	*	*	*
۸۴	کلیس آباد	۱۱۵۸۱۹	۲	۴۳	۲۱۸	۱۶۷	۹۳	۳۵	*	*	*	*	*	*	*
۸۵	محمد آباد ریگه	۱۱۵۸۲۰	۲	۲۱	۲۰۰	۱۳۸	۱	۸۲	*	*	*	*	*	*	*
۸۶	محمد آباد شور بی	۱۱۵۸۲۱	۲	۲۸	۱۳۵	۹۶	۲۱	۲۵	*	*	*	*	*	*	*
۸۷	مزرعه شهید بهشتی	۱۱۵۸۲۲	۲	۶۷	۳۰۸	۲۳۰	۲۹	۷۲	*	*	*	*	*	*	*
۸۸	مهندسان	۱۱۵۸۲۳	۲	۱۱	۶۳	۴۱	۱	۱۷	*	*	*	*	*	*	*
۸۹	میان چو احمد آباد	۱۱۵۸۲۴	۲	۲۷	۱۳۱	۱۰۲	۱۲	۳۵	*	*	*	*	*	*	*
۹۰	شاهر آباد	۱۱۵۸۲۵	۲	۲۳	۱۱۳	۸۳	۴۰	۲۰	*	*	*	*	*	*	*
۹۱	شور آباد	۱۱۵۸۳۲	۲	۱۸	۸۷	۶۱	۱۹	۱۶	*	*	*	*	*	*	*
	دهستان مازن			۷۶۸	۳۴۲۸	۲۶۲۰	۵۴۰	۶۹۹							
۱	ایگل	۱۱۵۹۲۱	۲	۲۲	۱۳۴	۹۷	۲	۸	*	*	*	*	*	*	*
۲	اورتین	۱۱۵۹۲۵	۲	۶۳	۳۰۹	۲۲۸	۴۹	۱۱۴	*	*	*	*	*	*	*
۳	بردبیل	۱۱۵۹۲۶	۲	۱۲	۵۵	۳۹	۷	۴	*	*	*	*	*	*	*
۴	بن زرد	۱۱۵۹۲۷	۴	۲	۱۴	۱۰	۱	۶	*	*	*	*	*	*	*
۵	بن کن	۱۱۵۹۲۸	۴	۲۲	۱۰۲	۸۱	۱۸	۳۵	*	*	*	*	*	*	*
۶	بن دگر کی	۱۱۵۹۲۹	۲	۱۸	۷۹	۶۱	۱۵	۱۷	*	*	*	*	*	*	*
۷	بن گرو	۱۱۵۹۳۰	۴	۹	۴۰	۲۸	۱	۱۴	*	*	*	*	*	*	*
۸	بن گرون	۱۱۵۹۳۱	۲	۱۰	۳۶	۲۹	۰	۱	*	*	*	*	*	*	*
۹	پشتک	۱۱۵۹۳۲	۲	۴۰	۱۶۷	۱۳۸	۵۰	۴	*	*	*	*	*	*	*

کد نوع راه آبادی، جاده استان ۱، جاده شوره ۲، جاده خاکی ۳، مار ۴، سایر (بسیار راه آهن، پارک ملی، ۵، نامشخص ۶)

خصوصیات اجتماعی - اقتصادی آبادیهای دارائی سکنه شهرستان گهنوج

شماره ردیف آبادی	آبادی	کد آبادی	نوع راه آبادی (کد)	تعداد خانوار	کل جمعیت	جمعیت عرسال بیشتر	جمعیت باسواد	جمعیت شامل	فعالیت کشاورزی						
									زراعت	بهداری	دو داری دامپروری	پرورش طیور	پرورش گاو ابریشم	پرورش بز و گوسفند	پرورش ماهی
۱	۲	۳	۴	۵	۶	۷	۸	۹	۱۰	۱۱	۱۲	۱۳	۱۴	۱۵	۱۶
۱۰	پهچ کرد	۱۱۵۹۳۲	۲	۱۰	۴۴	۳۶	۸	۱۰	*	*	*	*	*	*	*
۱۱	تو هرون چمال	۱۱۵۹۳۵	۲	۶	۲۹	۲۲	۶	۵	*	*	*	*	*	*	*
۱۲	چتو	۱۱۵۹۳۶	۲	۱۴	۶۰	۵۱	۱۷	۵	*	*	*	*	*	*	*
۱۳	چتو نو	۱۱۵۹۳۷	۲	۹	۴۰	۳۰	۱۰	۹	*	*	*	*	*	*	*
۱۴	چنو کب	۱۱۵۹۳۹	۲	۲	۱۰	۹	۰	۰	*	*	*	*	*	*	*
۱۵	چاد	۱۱۵۹۴۰	۲	۱۰	۳۴	۲۸	۰	۲	*	*	*	*	*	*	*
۱۶	چکان	۱۱۵۹۴۵	۲	۱۶	۷۶	۶۲	۸	۱۴	*	*	*	*	*	*	*
۱۷	در در پیچه	۱۱۵۹۴۶	۲	۷	۲۷	۲۰	۸	۶	*	*	*	*	*	*	*
۱۸	در کلات	۱۱۵۹۴۷	۲	۲۴	۱۴۶	۱۰۵	۳۱	۳۰	*	*	*	*	*	*	*
۱۹	دورقن	۱۱۵۹۵۰	۲	۲۱	۹۵	۶۵	۱۴	۲۴	*	*	*	*	*	*	*
۲۰	دهن در ان	۱۱۵۹۵۱	۲	۹	۵۲	۳۷	۳	۹	*	*	*	*	*	*	*
۲۱	راگین قلعه	۱۱۵۹۵۲	۲	۳۱	۱۲۸	۱۰۵	۲۹	۳۹	*	*	*	*	*	*	*
۲۲	رن	۱۱۵۹۵۳	۲	۵	۲۰	۱۴	۱	۵	*	*	*	*	*	*	*
۲۳	زحمت آباد	۱۱۵۹۵۴	۲	۵	۲۵	۲۰	۲	۵	*	*	*	*	*	*	*
۲۴	مرزه	۱۱۵۹۵۵	۲	۲	۱۲	۱۰	۰	۶	*	*	*	*	*	*	*
۲۵	سره کبک	۱۱۵۹۵۷	۲	۷	۲۱	۱۷	۴	۶	*	*	*	*	*	*	*
۲۶	سکوکان	۱۱۵۹۵۸	۲	۳۰	۱۴۵	۱۰۸	۳۴	۴	*	*	*	*	*	*	*
۲۷	سامل چهار	۱۱۵۹۶۱	۲	۱۲	۶۷	۴۶	۱	۹	*	*	*	*	*	*	*
۲۸	سنکول	۱۱۵۹۶۰	۴	۷	۳۴	۲۲	۲	۱۴	*	*	*	*	*	*	*
۲۹	سیک	۱۱۵۹۶۲	۲	۱۲	۵۸	۴۲	۶	۲۱	*	*	*	*	*	*	*
۳۰	شه کهان	۱۱۵۹۶۳	۲	۶۳	۲۳۶	۱۸۰	۳۳	۱۶	*	*	*	*	*	*	*
۳۱	کرچکان	۱۱۵۹۶۶	۲	۲۳	۱۵۲	۱۱۲	۴۵	۳۰	*	*	*	*	*	*	*
۳۲	کرن	۱۱۵۹۶۷	۴	۲	۱۷	۱۲	۰	۲	*	*	*	*	*	*	*
۳۳	کلاهو نیلا	۱۱۵۹۶۸	۲	۱۰	۴۷	۴۰	۱	۹	*	*	*	*	*	*	*
۳۴	کلاهو نیلین	۱۱۵۹۶۹	۲	۴	۱۸	۱۴	۰	۴	*	*	*	*	*	*	*
۳۵	کتکل	۱۱۵۹۷۱	۴	۹	۵۰	۳۶	۰	۷	*	*	*	*	*	*	*
۳۶	کھشان	۱۱۵۹۷۲	۲	۱۲	۵۵	۳۸	۴	۲۱	*	*	*	*	*	*	*
۳۷	گرو مورت	۱۱۵۹۷۶	۴	۱۵	۷۳	۶۲	۴	۴۲	*	*	*	*	*	*	*
۳۸	گزرکن	۱۱۵۹۷۷	۴	۱	۴	۲	۰	۲	*	*	*	*	*	*	*
۳۹	گزنک	۱۱۵۹۷۸	۳	۲۵	۱۱۰	۸۵	۱۸	۴	*	*	*	*	*	*	*
۴۰	گوسته دوراه	۱۱۵۹۸۷	۲	۸	۴۰	۳۱	۲	۸	*	*	*	*	*	*	*
۴۱	مردورار	۱۱۵۹۸۱	۲	۴۵	۲۱۷	۱۷۰	۱۴	۶۳	*	*	*	*	*	*	*
۴۲	میسن کن	۱۱۵۹۸۲	۲	۱۴	۴۶	۳۶	۴	۱۲	*	*	*	*	*	*	*
۴۳	شاهو فان	۱۱۵۹۸۳	۴	۱۶	۷۲	۵۷	۷	۲۵	*	*	*	*	*	*	*
۴۴	شمگاز	۱۱۵۹۸۴	۲	۲۸	۱۳۰	۱۰۰	۲۷	۴۵	*	*	*	*	*	*	*
۴۵	والکویان	۱۱۵۹۸۶	۲	۲۳	۱۰۲	۷۲	۱۶	۰	*	*	*	*	*	*	*
	بخش مرکزی			۱۷۷۷	۲۰۵۲	۱۵۶۰	۳۰۳	۱۳۱۱	۱۲۲۷	۶۳۶	۳۰۵	۳۴۸	۲۷۱	۰	۰
	دهستان گلشرد			۶۹۱	۱۵۹۱	۱۱۶۹	۴۴	۲۳۲	۱۲۱	۱۵۱	۱۵۱	۱۸۱	۰	۰	۰
۱	ابن باد	۱۱۶۰۷۵	۲	۲۱	۱۲۱	۸۰	۳۳	۳۲	*	*	*	*	*	*	*
۲	اسلام ابناد چاه شارج	۱۱۶۰۷۶	۲	۲۵	۱۳۴	۹۹	۲۰	۶۲	*	*	*	*	*	*	*
۳	بهار یکم میسن امیری	۱۱۶۳۱۴	۲	۱۰	۴۳	۲۹	۸	۸	*	*	*	*	*	*	*
۴	باغ پشموکی	۱۱۶۰۷۷	۲	۸۲	۴۴۶	۳۱۵	۷۲	۱۰۳	*	*	*	*	*	*	*
۵	باغ گلان	۱۱۶۰۷۹	۴	۱	۲	۰	۰	۱	*	*	*	*	*	*	*

کده راه آبادی: ۱. جاده انصاری، ۲. جاده شوسه، ۳. جاده خاکی، ۴. مارو، ۵. سایر راهها، ۶. راه آبی، ۷. ناهنجار

شماره ردیف آبادی	بلند مذکی مسلمانان	امکن مذکی مسلمانان	شورای اسلامی روستایی	دفتر جهاد سازندگی	مرکز خدمات روستایی	پایگاه تعاونی	آب اولرگمی	برق	دبستان	مدرسه راهنمایی	آموزش انجمن اولاد انوری	حمام	مرکز بهداشتی درمانی	خانه بهداشت	پزشک	دانشکده کشت پیوسته دامپروری	بیمارستانی روستایی	صندوق پست	دستری به روزنامه و مجله روستایی	تلفون	دستری به وسایل نقلیه عمومی روستایی	فروشگاه تعاونی	تعمیرگاه ماشین آلات کشاورزی	تعداد کو سفند بزرگ	تعداد گاو و گوساله
۱۷	۱۸	۱۹	۲۰	۲۱	۲۲	۲۳	۲۴	۲۵	۲۶	۲۷	۲۸	۲۹	۳۰	۳۱	۳۲	۳۳	۳۴	۳۵	۳۶	۳۷	۳۸	۳۹	۴۰	۴۱	۴۲
۱۰																								۲۷	۴
۱۱																								۱۱۰	۲۷
۱۲			*						*															۲۲۰	۳
۱۳																								۵۰	۸
۱۴																								۱۱۰	۰
۱۵																								۴۰۰	۰
۱۶																								۲۰۰	۰
۱۷																								۹۵	۴
۱۸			*						*															۵۰۰	۲۰
۱۹																								۸۵	۶
۲۰																								۵۰	۰
۲۱			*						*													*	۱۳۰۰۰	۱۵	
۲۲																								۱۵۰	۲۰
۲۳																								۲۰	۰
۲۴			*																					۲۰۰	۰
۲۵																						*		۶۰	۰
۲۶			*						*															۲۴۰	۷
۲۷																								۱۵۵	۷
۲۸																								۱	۰
۲۹			*						*															۰	۰
۳۰			*						*															۹۰	۱۰
۳۱			*						*															۴۸۰	۲۰
۳۲																								۲	۰
۳۳																								۸۲	۰
۳۴																								۵۵	۰
۳۵																								۷۰	۳
۳۶																								۸۰	۰
۳۷																								۱۰۰	۳
۳۸			*						*															۶۰	۰
۳۹																								۲۵۰	۱۰
۴۰			*						*															۱۰۰	۰
۴۱			*						*															۲۲۰	۲۰
۴۲			*						*															۱۰۰	۰
۴۳			*						*															۲۰۰	۱۰
۴۴			*						*															۶۰	۱۰
۴۵																								۱۵۵۱	۸۵
۱																								۱۸۶۸۱	۲۲۸۲
۲																								۱۸۶۸۱	۲۲۸۲
۳																								۱۵۰	۲۰
۴																								۵۵۰	۵۰
۵																								۸۰	۰

خصوصیات اجتماعی - اقتصادی آبادیهای دارای سکنه شهرستان کهنوج

شماره ردیف آبادی	آبادی	کد آبادی	نوع راه آبادی (کد)	تعداد خانوار	کل جمعیت	جمعیت عسالو بیشتر	جمعیت باسواد	جمعیت شامل	فعالیت کشاورزی						
									زراعت	باغداری	دامداری دامپروری	پرورش طیور	پرورش گاو و بز	پرورش ماهی	
۱	۲	۳	۴	۵	۶	۷	۸	۹	۱۰	۱۱	۱۲	۱۳	۱۴	۱۵	۱۶
۶	بیقرته	۱۱۶۰۸۰	۲	۱۱	۶۱	۴۲	۱۲	۱۷	*	*	*	*	*	*	*
۷	بلوچ آباد مرکز بیج	۱۱۶۰۸۱	۲	۱۷	۹۰	۶۵	۶	۱۹	*	*	*	*	*	*	*
۸	بیدوبیبه حومه	۱۱۶۰۸۲	۲	۱۰	۶۵	۴۲	۲۲	۸	*	*	*	*	*	*	*
۹	پاقدار	۱۱۶۰۸۳	۲	۴۶	۲۶۳	۲۰۱	۱۰۸	۵۰	*	*	*	*	*	*	*
۱۰	پاقدار	۱۱۶۰۸۵	۲	۲۷	۱۹۷	۱۴۸	۵۰	۳۹	*	*	*	*	*	*	*
۱۱	پشته خر اسمان	۱۱۶۰۸۶	۲	۱۶	۷۸	۵۹	۱۷	۱۶	*	*	*	*	*	*	*
۱۲	پشته قلعه	۱۱۶۰۸۷	۲	۴۸	۲۵۱	۱۸۲	۵۱	۵۰	*	*	*	*	*	*	*
۱۳	تاج آباد	۱۱۶۰۸۹	۲	۲	۸	۸	۵	۰	*	*	*	*	*	*	*
۱۴	تلمبه ابیر خشتوبیبه	۱۱۶۰۹۰	۲	۲۲	۱۲۸	۹۱	۹	۲۰	*	*	*	*	*	*	*
۱۵	تلمبه ابیر اهیم کلر زمر گز بیج	۱۱۶۰۹۱	۲	۱۵	۸۰	۵۲	۱۲	۲۸	*	*	*	*	*	*	*
۱۶	تلمبه اصغر بر اهوئی فار بیاب	۱۱۶۰۹۲	۲	۱۵	۸۶	۵۸	۲۵	۱۸	*	*	*	*	*	*	*
۱۷	تلمبه امیری دره شور	۱۱۶۰۹۵	۲	۴	۱۸	۱۶	۲	۶	*	*	*	*	*	*	*
۱۸	تلمبه باقر محمدی فار بیاب	۱۱۶۰۹۷	۲	۷	۲۸	۲۸	۱۶	۴	*	*	*	*	*	*	*
۱۹	تلمبه بیار یکفار بیاب	۱۱۶۰۹۸	۲	۴	۲۲	۱۴	۴	۴	*	*	*	*	*	*	*
۲۰	تلمبه پلنگی تم کل	۱۱۶۰۹۹	۲	۴	۲۱	۱۸	۲	۴	*	*	*	*	*	*	*
۲۱	تلمبه چار دانی	۱۱۶۱۰۲	۲	۲۱	۱۱۲	۸۲	۴۲	۲۱	*	*	*	*	*	*	*
۲۲	تلمبه چراغ ایکنان فار بیاب	۱۱۶۱۱۰	۲	۵	۲۱	۱۵	۲	۷	*	*	*	*	*	*	*
۲۳	تلمبه حسن بختیار مرکز بیج	۱۱۶۱۱۲	۲	۲۸	۱۴۶	۱۰۴	۲۶	۲۷	*	*	*	*	*	*	*
۲۴	تلمبه حسین سالاری مرکز بیج	۱۱۶۱۱۵	۲	۱۵	۸۹	۶۴	۲۸	۲۲	*	*	*	*	*	*	*
۲۵	تلمبه حسین مهر ابی	۱۱۶۱۱۶	۲	۱۳	۶۵	۴۴	۱۰	۱۳	*	*	*	*	*	*	*
۲۶	تلمبه دانه فار بیاب	۱۱۶۱۲۰	۲	۴	۲۶	۱۶	۲	۴	*	*	*	*	*	*	*
۲۷	تلمبه دانه درو بی دل فار بیاب	۱۱۶۱۲۱	۲	۷	۴۶	۲۲	۷	۸	*	*	*	*	*	*	*
۲۸	تلمبه دکتر پلذنی	۱۱۶۱۲۱	۲	۲	۱۸	۱۴	۹	۳	*	*	*	*	*	*	*
۲۹	تلمبه ده عامری یکفار بیاب	۱۱۶۱۲۶	۲	۴	۲۷	۲۲	۱۰	۵	*	*	*	*	*	*	*
۳۰	تلمبه رحمت اله شریفی	۱۱۶۱۲۷	۲	۶	۲۸	۲۸	۱۱	۶	*	*	*	*	*	*	*
۳۱	تلمبه رحمت اله شکوهی فار بیاب	۱۱۶۱۲۸	۲	۱۱	۶۴	۵۰	۲۰	۱۵	*	*	*	*	*	*	*
۳۲	تلمبه رضامظفری مرکز بیج	۱۱۶۱۲۹	۲	۴	۲۰	۲۲	۹	۶	*	*	*	*	*	*	*
۳۳	تلمبه روح آباد مرکز بیج	۱۱۶۱۳۱	۲	۶	۴۹	۳۶	۲۲	۱۸	*	*	*	*	*	*	*
۳۴	تلمبه رومانی	۱۱۶۱۳۱	۲	۶	۲۶	۲۰	۵	۹	*	*	*	*	*	*	*
۳۵	تلمبه زلفی ارزبیتی	۱۱۶۱۳۲	۲	۵	۲۳	۱۷	۳	۵	*	*	*	*	*	*	*
۳۶	تلمبه موزخالی دو فار بیاب	۱۱۶۱۳۲	۲	۲	۱۷	۱۰	۳	۳	*	*	*	*	*	*	*
۳۷	تلمبه موزخالی یکفار بیاب	۱۱۶۱۳۴	۲	۱	۷	۵	۴	۱	*	*	*	*	*	*	*
۳۸	تلمبه مهر اه فار بیاب	۱۱۶۱۳۵	۲	۲	۱۵	۱۴	۸	۴	*	*	*	*	*	*	*
۳۹	تلمبه میدعلی شاه قاضی فار بیاب	۱۱۶۱۳۶	۲	۱	۱۱	۸	۷	۳	*	*	*	*	*	*	*
۴۰	تلمبه فور مستغفین مرکز بیج	۱۱۶۱۳۷	۲	۶	۲۸	۲۸	۱۱	۲۱	*	*	*	*	*	*	*
۴۱	تلمبه فور بیار بلاور مرکز بیج	۱۱۶۱۳۸	۲	۸	۵۳	۴۰	۱۷	۱۲	*	*	*	*	*	*	*
۴۲	تلمبه شهید آباد مرکز بیج	۱۱۶۱۳۹	۲	۲۵	۱۵۱	۱۱۱	۴۸	۳۲	*	*	*	*	*	*	*
۴۳	تلمبه قنبر علی محمدی بیجان آباد	۱۱۶۱۴۰	۲	۱	۸	۷	۶	۲	*	*	*	*	*	*	*
۴۴	تلمبه عبد اله تاجیک	۱۱۶۱۴۱	۲	۴	۲۱	۲۴	۱۰	۵	*	*	*	*	*	*	*
۴۵	تلمبه عفا بیار بیجان آباد	۱۱۶۱۴۲	۲	۶	۴۱	۳۲	۱۱	۶	*	*	*	*	*	*	*
۴۶	تلمبه علی دلخوی	۱۱۶۱۴۶	۲	۱	۸	۴	۰	۱	*	*	*	*	*	*	*
۴۷	تلمبه علی مومنانی فار بیاب	۱۱۶۱۴۷	۲	۱۴	۶۹	۴۴	۱۹	۱۱	*	*	*	*	*	*	*
۴۸	تلمبه علی مصطفوی مرکز بیج	۱۱۶۱۴۸	۲	۱	۱۰	۶	۲	۱	*	*	*	*	*	*	*
۴۹	تلمبه غفور بر اهوئی فار بیاب	۱۱۶۱۰۱	۲	۱۷	۱۰۶	۷۲	۲۰	۲۲	*	*	*	*	*	*	*
۵۰	تلمبه قدیر اسکندییل	۱۱۶۱۵۰	۲	۶	۴۲	۲۲	۱۴	۷	*	*	*	*	*	*	*

کد نوع راه آبادی: ۱، جاده اسفالت، ۲، جاده خاکی، ۳، مارو، ۴، سایر (از یک راه آسین یا راه آبی ۵۱، نامشخص ۶)

تعداد گاو و گوساله	تعداد گوسفند و بز	تغییرگاه بین آلات کش درزی	فروشگاه تعاونی	دستری به وسیله تعاونی و آب و برق	تعمیر	دستری به روزنامه و مجله و آبا و اجداد	صندوق پست	بیمار و دامپزشکی دروسایی	دانشگاه کتیبین و آموزش	پزشک	خانه بهداشت	مرکز بهداشتی درمانی	حمام	آموزش و تربیت کودکان	مدرسه راهنمایی	دبستان	برق	آب لوله کشی	پایگاه تعاونی بیج	مرکز خدمات دروسایی	دفتر جهاد سازندگی	شورای اسلامی دروسایی	امکن مذهبی مسلمانان	سنگ بنی مسلمانان	شماره ردیف آبادی
۴۲	۰																								۱
	۱																								۲
	۰																								۳
	۰																								۴
	۵۰							*																	۵
	۲۰																	*							۶
	۲																								۷
	۶۰																								۸
	۲																								۹
	۵۰																								۱۰
	۵																								۱۱
	۱۷								*																۱۲
	۰																								۱۳
	۱۲																								۱۴
	۱۰																								۱۵
	۰																								۱۶
	۱۰																								۱۷
	۱۰																								۱۸
	۲۰																								۱۹
	۱۰																*								۲۰
	۱۰																								۲۱
	۲۰																								۲۲
	۲۰																								۲۳
	۵																								۲۴
	۴			*																					۲۵
	۷																								۲۶
	۱۵																								۲۷
	۱۶			*																					۲۸
	۶								*																۲۹
	۱۰۰																								۳۰
	۵۰																								۳۱
	۱۰									*															۳۲
	۲																								۳۳
	۲																								۳۴
	۱۰																								۳۵
	۲																								۳۶
	۲																								۳۷
	۲																								۳۸
	۱																						*		۳۹
	۷																		*						۴۰
	۸																					*			۴۱
	۱۵۰															*						*			۴۲
	۰																					*			۴۳
	۲																								۴۴
	۲۰																								۴۵
	۰																					*			۴۶
	۷															*									۴۷
	۰																					*			۴۸
	۲۰							*														*			۴۹
	۵																					*			۵۰

خصوصیات اجتماعی - اقتصادی آبادیهای دارای سکنه شهرستان کهنوج

شماره ردیف آبادی	آبادی	کد آبادی	نوع راه آبادی (کد)	تعداد خانوار	کل جمعیت	جمعیت عسالزیر	جمعیت باسواد	جمعیت شال	فعالیت کشاورزی											
									۱۰	۱۱	۱۲	۱۳	۱۴	۱۵	۱۶					
۵۱	تلمبه قلندر قانع فار بیاب	۱۱۶۱۵۲	۲	۱	۷	۷	۷	۲	*	*	*	*	*	*	*	*	*	*	*	*
۵۲	تلمبه قلندر	۱۱۶۱۵۲	۲	۱۵	۷۷	۵۸	۲۵	۱۷	*	*	*	*	*	*	*	*	*	*	*	*
۵۳	تلمبه قنبر آباد بیلار بیجان آباد	۱۱۶۱۵۴	۲	۵	۳۵	۲۱	۱۴	۸	*	*	*	*	*	*	*	*	*	*	*	*
۵۴	تلمبه کریم سالاری سرگز بیج	۱۱۶۱۵۸	۲	۲۰	۱۴۸	۱۱۱	۳۴	۴۱	*	*	*	*	*	*	*	*	*	*	*	*
۵۵	تلمبه کهور	۱۱۶۱۵۹	۲	۲	۱۶	۱۲	۵	۲	*	*	*	*	*	*	*	*	*	*	*	*
۵۶	تلمبه کشتکار بیاب	۱۱۶۱۶۵	۲	۱	۵	۲	۰	۱	*	*	*	*	*	*	*	*	*	*	*	*
۵۷	تلمبه کهور از قار بیاب	۱۱۶۱۶۶	۲	۱۲	۵۵	۳۸	۱۱	۱۵	*	*	*	*	*	*	*	*	*	*	*	*
۵۸	تلمبه گلویییه	۱۱۶۱۶۸	۲	۲	۱۵	۱۱	۴	۳	*	*	*	*	*	*	*	*	*	*	*	*
۵۹	تلمبه محمد امیر فکاری سرگز بیج	۱۱۶۱۷۱	۲	۱	۹	۶	۳	۱	*	*	*	*	*	*	*	*	*	*	*	*
۶۰	تلمبه محمد اهنی فار بیاب	۱۱۶۱۷۲	۲	۲	۱۵	۱۱	۴	۳	*	*	*	*	*	*	*	*	*	*	*	*
۶۱	تلمبه محمد مصطفی پور فار بیاب	۱۱۶۱۷۲	۲	۱۶	۹۳	۶۱	۲۲	۱۸	*	*	*	*	*	*	*	*	*	*	*	*
۶۲	تلمبه محمد ستاره کی بیگ فار بیاب	۱۱۶۱۱۹	۲	۲	۱۵	۱۲	۴	۵	*	*	*	*	*	*	*	*	*	*	*	*
۶۳	تلمبه مختار شیخ سرگز بیج	۱۱۶۱۷۹	۲	۷	۲۹	۲۲	۹	۹	*	*	*	*	*	*	*	*	*	*	*	*
۶۴	تلمبه مختار کهور آباد سرگز بیج	۱۱۶۱۸۰	۲	۱۷	۹۲	۵۷	۱۴	۲۸	*	*	*	*	*	*	*	*	*	*	*	*
۶۵	تلمبه مختار محمدی دو فار بیاب	۱۱۶۱۸۱	۲	۱۱	۶۲	۴۵	۱۲	۹	*	*	*	*	*	*	*	*	*	*	*	*
۶۶	تلمبه مختار محمدی بیگ فار بیاب	۱۱۶۱۸۲	۲	۱۰	۴۲	۲۲	۱۰	۹	*	*	*	*	*	*	*	*	*	*	*	*
۶۷	تلمبه مرتضی امکندری فار بیاب	۱۱۶۱۸۴	۲	۲	۱۷	۹	۴	۵	*	*	*	*	*	*	*	*	*	*	*	*
۶۸	تلمبه مصطفی بی بی فار بیاب	۱۱۶۱۸۵	۲	۹	۵۹	۴۱	۱۴	۱۱	*	*	*	*	*	*	*	*	*	*	*	*
۶۹	تلمبه ملک دلدار	۱۱۶۱۸۶	۲	۱۵	۸۱	۶۱	۲۵	۱۶	*	*	*	*	*	*	*	*	*	*	*	*
۷۰	تلمبه های شاهپوری	۱۱۶۱۹۱	۲	۲	۱۴	۱۰	۳	۳	*	*	*	*	*	*	*	*	*	*	*	*
۷۱	تلمبه بداله تاجیک بیجان آباد	۱۱۶۱۹۲	۲	۴	۲۰	۲۲	۱۰	۶	*	*	*	*	*	*	*	*	*	*	*	*
۷۲	تلمبه ۲۲ بهمن دره شور	۱۱۶۱۹۴	۲	۲	۱۶	۱۵	۵	۴	*	*	*	*	*	*	*	*	*	*	*	*
۷۳	چاه بیدیز رنگ	۱۱۶۱۹۶	۲	۱۶	۷۹	۵۲	۲۸	۱۴	*	*	*	*	*	*	*	*	*	*	*	*
۷۴	چاه بیدکو چک	۱۱۶۱۹۷	۲	۱۱	۵۵	۳۸	۱۸	۱۲	*	*	*	*	*	*	*	*	*	*	*	*
۷۵	چاه زیارت	۱۱۶۱۹۸	۲	۴۶	۲۶۷	۱۹۹	۹۷	۵۰	*	*	*	*	*	*	*	*	*	*	*	*
۷۶	چاه زیارت شالیان فار بیاب	۱۱۶۱۹۹	۲	۷	۳۹	۲۷	۶	۸	*	*	*	*	*	*	*	*	*	*	*	*
۷۷	چاه زیارت سرگز بیج	۱۱۶۲۰۰	۲	۸	۴۳	۲۸	۵	۲۳	*	*	*	*	*	*	*	*	*	*	*	*
۷۸	چاه شهم سرگز بیج	۱۱۶۱۹۵	۲	۲۱	۹۹	۷۵	۲۷	۴۲	*	*	*	*	*	*	*	*	*	*	*	*
۷۹	چاه عبدال	۱۱۶۲۰۱	۲	۸	۴۲	۲۶	۷	۸	*	*	*	*	*	*	*	*	*	*	*	*
۸۰	چاه کهور	۱۱۶۲۰۲	۲	۲	۱۲	۱۰	۲	۲	*	*	*	*	*	*	*	*	*	*	*	*
۸۱	چاه تارنج	۱۱۶۲۰۳	۲	۲۷	۱۴۴	۱۰۳	۴۸	۲۵	*	*	*	*	*	*	*	*	*	*	*	*
۸۲	چاه نیکن سرگز بیج	۱۱۶۲۰۴	۲	۱۲	۵۹	۴۵	۲۰	۲۵	*	*	*	*	*	*	*	*	*	*	*	*
۸۳	حاجی آباد	۱۱۶۲۱۲	۲	۳	۱۹	۱۴	۴	۴	*	*	*	*	*	*	*	*	*	*	*	*
۸۴	حجت آباد	۱۱۶۲۰۷	۲	۲۱	۱۲۹	۹۴	۴۷	۳۶	*	*	*	*	*	*	*	*	*	*	*	*
۸۵	حرمه بزرگ	۱۱۶۲۰۸	۲	۱۴	۵۵	۴۸	۱۳	۸	*	*	*	*	*	*	*	*	*	*	*	*
۸۶	حصن آباد	۱۱۶۲۱۰	۲	۴	۲۷	۲۱	۱۰	۶	*	*	*	*	*	*	*	*	*	*	*	*
۸۷	حصین آباد حرمه	۱۱۶۲۱۱	۲	۸	۶۷	۵۱	۱۹	۱۰	*	*	*	*	*	*	*	*	*	*	*	*
۸۸	حصین آباد سرگل	۱۱۶۲۱۲	۲	۳	۲۵	۱۹	۱۰	۶	*	*	*	*	*	*	*	*	*	*	*	*
۸۹	حیدر آباد	۱۱۶۲۱۴	۲	۶۵	۲۲۶	۲۴۱	۹۳	۶۲	*	*	*	*	*	*	*	*	*	*	*	*
۹۰	خاتون آباد	۱۱۶۲۱۵	۲	۲۶	۱۲۶	۹۸	۵۰	۲۴	*	*	*	*	*	*	*	*	*	*	*	*
۹۱	دره شمو	۱۱۶۲۱۶	۲	۲۱	۱۱۷	۸۲	۲۹	۴۳	*	*	*	*	*	*	*	*	*	*	*	*
۹۲	دره شور	۱۱۶۲۱۷	۲	۱۲۶	۶۱۷	۴۵۵	۲۰۶	۱۳۰	*	*	*	*	*	*	*	*	*	*	*	*
۹۳	دهنو	۱۱۶۲۱۸	۲	۱۴	۷۷	۵۰	۲۱	۱۳	*	*	*	*	*	*	*	*	*	*	*	*
۹۴	دهنه ابو یویه	۱۱۶۲۱۹	۲	۸۵	۴۹۵	۳۷۸	۲۰۶	۸۹	*	*	*	*	*	*	*	*	*	*	*	*
۹۵	دیوان مراد سفلی	۱۱۶۲۲۰	۲	۲	۳	۲	۰	۱	*	*	*	*	*	*	*	*	*	*	*	*

کد نوع راه آبادی: ۱، جاده ساخته، ۲، جاده شوره، ۳، جاده خاکی، ۴، سایر (اینگاه راه آبن بار راه آبی ۵۱، ناشن ۶)

تعداد گاو و گوسفال	تعداد گوسفند بز	تغییرگاه بین آلات کش درزی	فروشگاه تعاونی	دستری به وسیله تقویم عمومی دربارگی	تلفن	دستری به روزنامه و مجله دربارگی	صدوق پست	بیمار و مامای روستایی	داپزشکت بین داپزشکی	پزشکت	خانه بهداشت	مرکز بهداشتی درمانی	حمام	آموزش باغچه بست مولد آموزشی	مدرسه درانهایی	دبستان	برن	آب لوله کشی	پایگاه مشاورت بیج	مرکز خدمات روستایی	دفتر بهداشت زندگی	شورای اسلامی روستایی	امکن مذهبی مسلمانان	بنج مذهبی مسلمانان	شماره ردیف آبادی
۴۲	۴۱	۴۰	۳۹	۳۸	۳۷	۳۶	۳۵	۳۴	۳۳	۳۲	۳۱	۳۰	۲۹	۲۸	۲۷	۲۶	۲۵	۲۴	۲۳	۲۲	۲۱	۲۰	۱۹	۱۸	۱۷
۲				*													*	*							۵۱
۱۵	۲۰۰																								۵۲
۵	۵۰																								۵۳
۵	۷۰																								۵۴
۰	۱۰۰																								۵۵
۰	۰																								۵۶
۱۰	۲۰۰																								۵۷
۰	۱۰۷																								۵۸
۲	۱۲																								۵۹
۱۰	۲۰																					*			۶۰
۵۰	۶۰																					*		*	۶۱
۱۰	۲۰								*													*		*	۶۲
۱	۴۰																					*		*	۶۳
۲	۱۰۰۰																					*		*	۶۴
۱۲	۱۷۰																					*		*	۶۵
۱۰	۳۰			*					*													*		*	۶۶
۱۰	۳۰			*																		*		*	۶۷
۴۰	۰			*																		*		*	۶۸
۲۰	۱۰۰			*																		*		*	۶۹
۶	۳۰۰																								۷۰
۱	۷																					*		*	۷۱
۰	۲۰۰			*																		*		*	۷۲
۰	۲۰۰			*																		*		*	۷۳
۲۰	۵۰۰			*																		*		*	۷۴
۱۱	۲۰۰								*													*		*	۷۵
۱۰	۶۰																					*		*	۷۶
۲۰	۵۰		*																			*		*	۷۷
۲	۰																					*		*	۷۸
۰	۷۰																					*		*	۷۹
۱۰	۳۸۰																					*		*	۸۰
۲۰	۰																					*		*	۸۱
۴	۴																					*		*	۸۲
۵۰	۱۰۰۰		*																			*		*	۸۳
۰	۶۰																					*		*	۸۴
۵	۰																					*		*	۸۵
۰	۱۰۲۰																					*		*	۸۶
۵	۲۶۰																					*		*	۸۷
۲۰	۲۰۰۰																					*		*	۸۸
۲۰	۰			*																		*		*	۸۹
۱۸	۱۰۰۰																					*		*	۹۰
۴۰	۷۵۰		*																			*		*	۹۱
۳	۱۰۰		*	*					*													*		*	۹۲
۱	۲۵۰		*																			*		*	۹۳
۰	۱۰																					*		*	۹۴
																									۹۵

کمیته اجتماعی - اقتصادی آبادیهای دارای سکنه شهرستان کهنوج

فعالیت کشاورزی							بیمت شغل	بیمت باسواد	بیمت عمال بیشتر	کل بیمت	تعداد خانوار	نوع راه آبادی (گد)	گد آبادی	آبادی
پرورش ماهی	پرورش زنبورسل	پرورش کرم ابریشم	پرورش طیور	دامداری دامپروری	باغداری	زراعت								
۱۴	۱۵	۱۶	۱۳	۱۲	۱۱	۱۰	۹	۸	۷	۶	۵	۴	۳	۲
			*	*	*	*	۲۸	۴۱	۱۲۲	۱۶۴	۴۰	۲	۱۱۶۲۲۱ ان مر ادعلیبا
			*	*	*	*	۵۱	۱۱۸	۲۱۰	۲۶۹	۵۰	۲	۱۱۶۲۲۲ سان آباد
			*	*	*	*	۱۰	۱۲	۲۴	۳۱	۷	۲	۱۱۶۲۲۴ غار و بیبه
			*	*	*	*	۲۴	۴۶	۱۲۶	۱۷۹	۲۴	۲	۱۱۶۲۲۵ ران
			*	*	*	*	۸	۹	۲۷	۴۹	۸	۲	۱۱۶۲۲۶ تنگدره ای
			*	*	*	*	۴۲	۳۱	۷۶	۱۰۵	۲۱	۲	۱۱۶۲۲۷ دکر تر بیج
			*	*	*	*	۱۵	۵۱	۷۶	۹۵	۲۱	۲	۱۱۶۲۲۸ کک
			*	*	*	*	۳۱	۵۳	۱۰۹	۱۵۳	۲۲	۲	۱۱۶۲۲۹ نر اشوب
			*	*	*	*	۷	۵	۲۲	۲۴	۷	۲	۱۱۶۲۳۲ ته
			*	*	*	*	۳	۱	۱۲	۱۷	۵	۶	۱۱۶۲۳۳ بولیه
			*	*	*	*	۴۰	۳۴	۱۹۵	۲۵۲	۴۷	۲	۱۱۶۲۳۶ بی ما
			*	*	*	*	۴	۰	۱۰	۱۴	۴	۲	۱۱۶۲۳۸ یک آباد
			*	*	*	*	۱۷	۲۳	۵۹	۸۳	۱۷	۲	۱۱۶۲۳۹ یک آباد میلوییه
			*	*	*	*	۵	۴	۲۰	۲۸	۵	۲	۱۱۶۲۴۰ لعی
			*	*	*	*	۱	۰	۶	۶	۲	۲	۱۱۶۲۴۱ بی دیوان
			*	*	*	*	۲۶	۵۱	۱۱۰	۱۴۵	۲۹	۲	۱۱۶۲۴۲ رانی
			*	*	*	*	۲۸	۲۹	۱۰۰	۱۲۹	۲۴	۲	۱۱۶۲۴۳ اس آباد
			*	*	*	*	۱۰	۱۹	۲۸	۴۵	۹	۲	۱۱۶۲۴۵ یز آباد
			*	*	*	*	۲۲۹	۴۴۲	۸۰۲	۱۱۰۲	۱۹۶	۲	۱۱۶۲۴۶ ریاب
			*	*	*	*	۱۲	۱۵	۲۷	۵۳	۱۰	۲	۱۱۶۲۴۷ خ آباد میلوییه
			*	*	*	*	۶	۱۰	۲۷	۴۱	۶	۲	۱۱۶۲۴۸ م
			*	*	*	*	۱۰	۱۰	۲۹	۶۱	۱۱	۲	۱۱۶۲۵۰ زرد
			*	*	*	*	۲	۲	۷	۹	۲	۶	۱۱۶۲۵۱ زرد
			*	*	*	*	۷	۷	۳۰	۴۰	۸	۲	۱۱۶۲۵۴ روه
			*	*	*	*	۴۳	۱۴	۱۲۵	۱۷۲	۲۲	۲	۱۱۶۲۵۵ دمه سرگز بیج
			*	*	*	*	۱۲	۷	۴۰	۵۴	۱۰	۴	۱۱۶۲۵۶ زرد حرمه
			*	*	*	*	۲۰	۲۳	۷۲	۱۰۰	۱۹	۲	۱۱۶۲۵۸ آباد
			*	*	*	*	۵	۳	۱۹	۲۶	۵	۲	۱۱۶۲۵۹ ران
			*	*	*	*	۰	۶	۸	۹	۱	۲	۱۱۶۲۶۰ رعه آرزوی حور
			*	*	*	*	۲۳	۴۰	۹۲	۱۲۷	۲۲	۲	۱۱۶۲۶۱ رعه اسفندی مری حور
			*	*	*	*	۱۰	۴	۲۲	۴۶	۸	۲	۱۱۶۲۶۲ رعه اسلام آباد حور
			*	*	*	*	۲۲	۲۷	۷۹	۱۰۸	۱۲	۲	۱۱۶۲۶۵ رعه بیاض مری حور
			*	*	*	*	۱۶	۳۱	۵۸	۷۷	۱۴	۲	۱۱۶۲۶۶ رعه بیار یک حور
			*	*	*	*	۲	۳	۱۲	۱۵	۲	۲	۱۱۶۲۶۹ رعه جمال آباد حور
			*	*	*	*	۳۰	۳۰	۱۰۸	۱۲۹	۲۰	۲	۱۱۶۲۷۰ رعه چنگل توله ای حور
			*	*	*	*	۲۵	۶۸	۱۳۰	۱۷۲	۲۸	۲	۱۱۶۲۷۱ رعه چاه کهور مری حور
			*	*	*	*	۲۵	۲۱	۱۱۴	۱۴۹	۲۹	۲	۱۱۶۲۷۲ رعه چاه بیار یک حور
			*	*	*	*	۲	۲	۵	۸	۲	۲	۱۱۶۲۷۳ رعه چاه یک حور
			*	*	*	*	۱۲	۲۱	۵۱	۷۱	۱۰	۲	۱۱۶۲۷۴ رعه چاه خفک حور
			*	*	*	*	۵	۴	۲۱	۲۶	۴	۲	۱۱۶۲۷۵ رعه چاه زیار ت حور
			*	*	*	*	۱۷	۱۵	۶۶	۸۷	۱۲	۲	۱۱۶۲۷۶ رعه چاه مهر ای مری حور
			*	*	*	*	۱	۰	۲	۳	۱	۲	۱۱۶۲۷۸ رعه دهن آباد حور
			*	*	*	*	۱۹	۲۷	۷۱	۸۵	۱۶	۲	۱۱۶۲۷۹ رعه دهن چهار مری حور
			*	*	*	*	۵	۴	۱۶	۲۴	۵	۲	۱۱۶۲۸۰ رعه دهن آباد پابین حور
			*	*	*	*	۵۶	۵۵	۲۰۵	۲۹۴	۵۰	۲	۱۱۶۲۸۱ رعه حور علی حور

شماره ردیف آبدی	مبلغ مذکور	تعداد	شرح
۱۷	۹۶	۱۰۰	شماره ردیف آبدی
۱۸	۹۷	۱۰۰	مبلغ مذکور
۱۹	۹۸	۱۰۰	تعداد
۲۰	۹۹	۱۰۰	شرح
۲۱	۱۰۰	۱۰۰	شماره ردیف آبدی
۲۲	۱۰۱	۱۰۰	مبلغ مذکور
۲۳	۱۰۲	۱۰۰	تعداد
۲۴	۱۰۳	۱۰۰	شرح
۲۵	۱۰۴	۱۰۰	شماره ردیف آبدی
۲۶	۱۰۵	۱۰۰	مبلغ مذکور
۲۷	۱۰۶	۱۰۰	تعداد
۲۸	۱۰۷	۱۰۰	شرح
۲۹	۱۰۸	۱۰۰	شماره ردیف آبدی
۳۰	۱۰۹	۱۰۰	مبلغ مذکور
۳۱	۱۱۰	۱۰۰	تعداد
۳۲	۱۱۱	۱۰۰	شرح
۳۳	۱۱۲	۱۰۰	شماره ردیف آبدی
۳۴	۱۱۳	۱۰۰	مبلغ مذکور
۳۵	۱۱۴	۱۰۰	تعداد
۳۶	۱۱۵	۱۰۰	شرح
۳۷	۱۱۶	۱۰۰	شماره ردیف آبدی
۳۸	۱۱۷	۱۰۰	مبلغ مذکور
۳۹	۱۱۸	۱۰۰	تعداد
۴۰	۱۱۹	۱۰۰	شرح
۴۱	۱۲۰	۱۰۰	شماره ردیف آبدی
۴۲	۱۲۱	۱۰۰	مبلغ مذکور
۴۳	۱۲۲	۱۰۰	تعداد
۴۴	۱۲۳	۱۰۰	شرح
۴۵	۱۲۴	۱۰۰	شماره ردیف آبدی
۴۶	۱۲۵	۱۰۰	مبلغ مذکور
۴۷	۱۲۶	۱۰۰	تعداد
۴۸	۱۲۷	۱۰۰	شرح
۴۹	۱۲۸	۱۰۰	شماره ردیف آبدی
۵۰	۱۲۹	۱۰۰	مبلغ مذکور
۵۱	۱۳۰	۱۰۰	تعداد
۵۲	۱۳۱	۱۰۰	شرح
۵۳	۱۳۲	۱۰۰	شماره ردیف آبدی
۵۴	۱۳۳	۱۰۰	مبلغ مذکور
۵۵	۱۳۴	۱۰۰	تعداد
۵۶	۱۳۵	۱۰۰	شرح
۵۷	۱۳۶	۱۰۰	شماره ردیف آبدی
۵۸	۱۳۷	۱۰۰	مبلغ مذکور
۵۹	۱۳۸	۱۰۰	تعداد
۶۰	۱۳۹	۱۰۰	شرح
۶۱	۱۴۰	۱۰۰	شماره ردیف آبدی

خصوصیات اجتماعی - اقتصادی آبادیهای دارای سکنه شهرستان کهنوج

شماره ردیف آبادی	آبادی	کده آبادی	نوع راه آبادی (کده)	تعداد خانوار	کل جمعیت	جمعیت عماله بیشتر	جمعیت باسواد	جمعیت شغل	تفصیلات کشاورزی						
									زراعت	باغداری	دامداری دامپروری	پرورش طیور	پرورش گاو برهیم	پرورش بز و گوسفند	پرورش ماهی
۱	۲	۳	۴	۵	۶	۷	۸	۹	۱۰	۱۱	۱۲	۱۳	۱۴	۱۵	۱۶
۱۴۱	مزرعه خشک اوری حور	۱۱۶۲۸۲	۲	۱۲	۶۹	۵۲	۱۸	۱۶	*	*	*	*	*	*	*
۱۴۲	مزرعه دکان پالاجور	۱۱۶۲۸۲	۲	۱۴	۷۴	۶۴	۲۴	۱۲	*	*	*	*	*	*	*
۱۴۳	مزرعه دکان پایین حور	۱۱۶۲۸۴	۲	۱۰	۵۲	۲۴	۱۲	۱۰	*	*	*	*	*	*	*
۱۴۴	مزرعه رسول آباد حور	۱۱۶۲۸۵	۲	۴	۱۹	۱۲	۳	۲	*	*	*	*	*	*	*
۱۴۵	مزرعه ربیع حور	۱۱۶۲۸۶	۲	۷۲	۳۶۴	۲۶۰	۱۰۷	۷۵	*	*	*	*	*	*	*
۱۴۶	مزرعه ربیع قلندر حور	۱۱۶۲۸۷	۲	۲۵	۱۶۰	۱۰۶	۲۸	۲۸	*	*	*	*	*	*	*
۱۴۷	مزرعه سرکندر حور	۱۱۶۲۹۰	۲	۷	۲۹	۲۱	۱۶	۸	*	*	*	*	*	*	*
۱۴۸	مزرعه علیمان آباد حور	۱۱۶۲۹۱	۲	۱۲	۸۲	۵۴	۲۶	۱۵	*	*	*	*	*	*	*
۱۴۹	مزرعه عباس آباد پالاجاده حور	۱۱۶۲۹۲	۲	۲۱	۱۰۴	۷۴	۲۷	۱۷	*	*	*	*	*	*	*
۱۵۰	مزرعه عباس آباد حور	۱۱۶۲۹۲	۲	۶	۲۸	۲۹	۱۱	۷	*	*	*	*	*	*	*
۱۵۱	مزرعه علی آباد حور	۱۱۶۲۹۴	۲	۵	۴۰	۲۸	۱۶	۸	*	*	*	*	*	*	*
۱۵۲	مزرعه قتل آباد حور	۱۱۶۲۹۵	۲	۵	۲۹	۱۹	۷	۵	*	*	*	*	*	*	*
۱۵۳	مزرعه کز کندیل حور	۱۱۶۲۹۷	۲	۸	۶۰	۵۰	۳۱	۱۲	*	*	*	*	*	*	*
۱۵۴	مزرعه لرد آباد حور	۱۱۶۲۹۸	۲	۲۸	۱۷۲	۱۱۶	۳۶	۳۲	*	*	*	*	*	*	*
۱۵۵	مزرعه مراد آباد حور	۱۱۶۲۹۹	۲	۱۲	۷۲	۵۱	۳۱	۱۶	*	*	*	*	*	*	*
۱۵۶	مزرعه مستضعفین حور	۱۱۶۳۰۰	۲	۱۲	۷۷	۵۴	۱۷	۱۳	*	*	*	*	*	*	*
۱۵۷	مزرعه هزاربته حور	۱۱۶۳۰۱	۲	۹	۵۹	۴۲	۱۷	۹	*	*	*	*	*	*	*
۱۵۸	مزارع ۲ کز بیج	۱۱۶۳۰۲	۲	۸	۴۶	۲۸	۵	۹	*	*	*	*	*	*	*
۱۵۹	مقرب	۱۱۶۳۰۲	۲	۴۲	۲۴۷	۱۷۹	۷۵	۴۷	*	*	*	*	*	*	*
۱۶۰	موردان	۱۱۶۳۰۴	۲	۹۵	۴۶۰	۳۴۱	۲۳	۸۵	*	*	*	*	*	*	*
۱۶۱	موسایی	۱۱۶۳۰۵	۲	۵	۲۳	۱۷	۵	۸	*	*	*	*	*	*	*
۱۶۲	مهر و بیبه پالاجاده	۱۱۶۳۰۶	۲	۲۵	۱۷۷	۱۲۲	۳۵	۴۴	*	*	*	*	*	*	*
۱۶۳	مهر و بیبه پایین حور	۱۱۶۳۰۷	۲	۹۵	۵۳۱	۳۶۸	۱۹۱	۱۰۳	*	*	*	*	*	*	*
۱۶۴	شارمند	۱۱۶۳۰۸	۲	۸۹	۵۰۲	۳۵۴	۸۱	۷۵	*	*	*	*	*	*	*
دهستان کهنوج															
۱	ابباریک	۱۱۶۵۴۶	۲	۵	۲۸	۱۶	۷	۲	*	*	*	*	*	*	*
۲	ابوز	۱۱۶۵۴۷	۴	۱	۷	۶	۰	۲	*	*	*	*	*	*	*
۳	ابدونو	۱۱۶۵۴۸	۲	۷	۳۵	۲۰	۸	۱۳	*	*	*	*	*	*	*
۴	احمد آباد	۱۱۶۵۴۹	۲	۲۱	۹۸	۷۲	۲۸	۲۳	*	*	*	*	*	*	*
۵	الذینده	۱۱۶۵۵۰	۳	۲	۱۵	۱۰	۰	۵	*	*	*	*	*	*	*
۶	ازلی	۱۱۶۵۵۱	۲	۱۱	۶۶	۴۸	۲۰	۱۰	*	*	*	*	*	*	*
۷	انجیرک	۱۱۶۵۵۲	۲	۶	۲۶	۱۹	۵	۶	*	*	*	*	*	*	*
۸	بارانی	۱۱۶۵۵۵	۲	۱۹	۹۸	۷۵	۲۵	۱۶	*	*	*	*	*	*	*
۹	باغ جعفر	۱۱۶۵۵۶	۲	۱۲	۴۶	۲۲	۱۸	۱۱	*	*	*	*	*	*	*
۱۰	باغ گلان	۱۱۶۵۵۷	۲	۱۸	۸۲	۶۵	۵۲	۱۶	*	*	*	*	*	*	*
۱۱	باغ شاه	۱۱۶۵۵۴	۲	۲۶	۲۲۳	۱۶۴	۸۳	۲۸	*	*	*	*	*	*	*
۱۲	بجاری	۱۱۶۵۵۸	۲	۱۰	۵۴	۳۷	۲۱	۱۲	*	*	*	*	*	*	*
۱۳	بردیانلو	۱۱۶۵۵۹	۲	۱۸	۸۹	۶۴	۲۹	۱۴	*	*	*	*	*	*	*
۱۴	برک ماهی	۱۱۶۵۶۰	۲	۶	۴۱	۳۱	۶	۹	*	*	*	*	*	*	*
۱۵	بیل خیری	۱۱۶۵۶۱	۲	۲۱	۹۱	۶۹	۴۰	۱۷	*	*	*	*	*	*	*
۱۶	بن خود	۱۱۶۵۶۲	۲	۵۱	۲۵۸	۲۰۱	۱۰۰	۴۷	*	*	*	*	*	*	*
۱۷	بهر آباد	۱۱۶۸۲۲	۲	۹	۴۹	۲۵	۱۷	۸	*	*	*	*	*	*	*
۱۸	پخته دول آباد	۱۱۶۵۶۶	۲	۱۵	۹۳	۶۸	۲۷	۱۵	*	*	*	*	*	*	*
۱۹	پلک آباد	۱۱۶۵۶۷	۲	۱	۹	۹	۹	۲	*	*	*	*	*	*	*

کده نوع راه آبادی: ۱. جاده اسفالت، ۲. جاده خاکی، ۳. مارو، ۴. سایر اینک، راه آهین باره آبی، ۵. نامشخص

تعداد گاو و گوساله	تعداد گوسفند بز	تعداد گاو شتر آلات کش درزی	فروشگاه خادانی	دسترسی به وسیله نقلیه عمومی در آبادی	تلفن	دسترسی به روزنامه و مجله و کتابخانه	صندوق پست	بیمار و دامهای درون آبادی	دانشگاه تحقیقات دامپزشکی	پزشک	خانه بهداشت	مرکز بهداشتی درمانی	حمام	انورس یا صنعت مواد انورس	مدرسه راهنمایی	دبستان	برق	آب لوله کشی	پایگاه بهداشت پنج	مرکز خدمات درون آبادی	دفتر بهداشت سازمان	شورای اسلامی درون آبادی	امکن مذهبی مسلمانان	مسئول مذهبی مسلمانان	شماره در دفتر آدابی
۲۲	۲۱	۲۰	۱۹	۱۸	۱۷	۱۶	۱۵	۱۴	۱۳	۱۲	۱۱	۱۰	۹	۸	۷	۶	۵	۴	۳	۲	۱	۰	۰	۰	۱۷
۲۵	۱۰۰																								۱۴۱
۷	۷۰																*								۱۴۲
۲۰	۲۰																								۱۴۳
۸	۰																								۱۴۴
۱۰۰	۲۰															*	*						*		۱۴۵
۸	۸۵																								۱۴۶
۱۰	۰																								۱۴۷
۱۵	۲۰																								۱۴۸
۱۵	۱۰۰																								۱۴۹
۸	۲۰۰																								۱۵۰
۸	۳۰																								۱۵۱
۵	۰																								۱۵۲
۱۵	۱۲۰															*	*								۱۵۳
۲۵	۹۰															*	*								۱۵۴
۱۵	۱۰۰															*	*								۱۵۵
۲۰	۱۰۰															*	*								۱۵۶
۱۸	۰																*								۱۵۷
۵	۱۰																*								۱۵۸
۲۰	۲۰۰		*													*	*					*	*	*	۱۵۹
۱۰	۲۳۰		*													*	*					*	*	*	۱۶۰
۰	۰																*								۱۶۱
۳۰	۵۲۰																*								۱۶۲
۳۰۰	۴۰۰		*								*					*	*					*	*	*	۱۶۳
۰	۵۰۰		*								*					*	*					*	*	*	۱۶۴
۵۱۶	۱۶۷۳	۰	۱۱	۱۴	۲	۲	۲	۲	۲	۲	۲	۳	۰	۱۱	۶	۱۸	۲۲	۱۰	۶	۲	۷	۱۰	۵۳	۵۱	۱
۰	۱۱															*									۲
۰	۲۰															*									۳
۳	۲۵۰															*	*								۴
۲۰	۲۰															*	*								۵
۳	۱۵۰															*	*								۶
۳	۲۰۰															*	*								۷
۰	۱۰۰															*	*								۸
۶	۵۰														*	*									۹
۳	۲۰			*											*	*						*	*	*	۱۰
۱۰	۲۰			*											*	*						*	*	*	۱۱
۶۰	۸۰			*											*	*						*	*	*	۱۲
۱۵	۱۰			*											*	*						*	*	*	۱۳
۰	۶۰			*											*	*						*	*	*	۱۴
۰	۳۰			*											*	*						*	*	*	۱۵
۲۰	۱۰۰			*											*	*						*	*	*	۱۶
۳۰	۲۰۰			*											*	*						*	*	*	۱۷
۰	۱۵			*											*	*						*	*	*	۱۸
۷	۲۵۰			*											*	*						*	*	*	۱۹
۲	۰			*											*	*						*	*	*	۲۰

گزارش آمار و احصای آبادی - اقتصادی آبادیهای دارای سکنه شهرستان کهتوج

شماره ثبت آبادی	آبادی	نوع راه آبادی (کیلومتر)	تعداد خانوار	کل جمعیت	جمعیت عمال بیشتر	جمعیت باسواد	جمعیت شامل	نوعیت عمده کشاورزی							
								زراعت	باغداری	دامداری دامپروری	پرورش طیور	پرورش گاو	پرورش بزرگسای	پرورش ماهی	
۱	۲	۳	۴	۵	۶	۷	۸	۹	۱۰	۱۱	۱۲	۱۳	۱۴	۱۵	۱۶
۲۰	۱۱۶۵۶۸	۳	۱	۳	۱	۱	۲۳	*	*	*	*	*	*	*
۲۱	۱۱۶۵۶۹	۲	۲۰	۱۶۴	۶۸	۱	۸۶	*	*	*	*	*	*	*
۲۲	۱۱۶۵۷۱	۳	۹۲	۵۲۹	۲۱۳	۱	۶۴	*	*	*	*	*	*	*
۲۳	۱۱۶۵۷۲	۲	۶۰	۲۶۶	۷۷	۱	۴۵	*	*	*	*	*	*	*
۲۴	۱۱۶۵۷۳	۲	۲۹	۱۹۶	۱۸	۱	۲۱	*	*	*	*	*	*	*
۲۵	۱۱۶۵۷۵	۲	۱۲	۷۸	۲۴	۱	۳۶	*	*	*	*	*	*	*
۲۶	۱۱۶۵۷۶	۱	۳۱	۱۵۸	۱۹	۱	۵	*	*	*	*	*	*	*
۲۷	۱۱۶۵۷۷	۲	۵	۳۰	۱	۱	۲	*	*	*	*	*	*	*
۲۸	۱۱۶۵۷۸	۱	۲	۲۱	۲	۱	۱۱	*	*	*	*	*	*	*
۲۹	۱۱۶۵۸۰	۲	۹	۴۷	۲	۱	۵	*	*	*	*	*	*	*
۳۰	۱۱۶۵۸۲	۲	۱۱	۶۲	۱۰	۱	۵	*	*	*	*	*	*	*
۳۱	۱۱۶۵۸۴	۲	۵	۲۵	۲	۱	۲۰	*	*	*	*	*	*	*
۳۲	۱۱۶۵۸۷	۴	۲۱	۸۵	۱۷	۱	۲۱	*	*	*	*	*	*	*
۳۳	۱۱۶۵۸۸	۲	۱۷	۱۱۷	۳۸	۱	۲۱	*	*	*	*	*	*	*
۳۴	۱۱۶۵۸۹	۲	۹	۴۸	۳۱	۱	۹	*	*	*	*	*	*	*
۳۵	۱۱۶۵۸۹	۲	۱۲	۸۲	۲۲	۱	۱۲	*	*	*	*	*	*	*
۳۶	۱۱۶۵۹۰	۲	۹	۴۵	۶	۱	۲	*	*	*	*	*	*	*
۳۷	۱۱۶۵۹۱	۲	۲	۱۹	۳	۱	۳	*	*	*	*	*	*	*
۳۸	۱۱۶۵۹۲	۲	۲	۷۲	۳	۱	۲	*	*	*	*	*	*	*
۳۹	۱۱۶۵۹۵	۲	۲	۳۱	۱۱	۱	۶	*	*	*	*	*	*	*
۴۰	۱۱۶۵۹۶	۲	۵	۱۵	۲۱	۱	۲۷	*	*	*	*	*	*	*
۴۱	۱۱۶۵۹۷	۲	۴۰	۲۲۲	۵۰	۱	۵	*	*	*	*	*	*	*
۴۲	۱۱۶۵۹۸	۲	۴	۲۸	۱۹	۱	۱۵	*	*	*	*	*	*	*
۴۳	۱۱۶۵۹۹	۱	۴	۱۶	۱۲	۱	۱۵	*	*	*	*	*	*	*
۴۴	۱۱۶۶۰۰	۲	۲۵	۱۵۱	۵۲	۱	۲۰	*	*	*	*	*	*	*
۴۵	۱۱۶۶۰۱	۳	۸	۳۸	۲	۱	۷	*	*	*	*	*	*	*
۴۶	۱۱۶۶۰۴	۲	۳۱	۶۶	۱۸	۱	۱۲	*	*	*	*	*	*	*
۴۷	۱۱۶۶۰۶	۲	۲۲	۳۲۴	۱۰۸	۱	۲۷	*	*	*	*	*	*	*
۴۸	۱۱۶۶۰۸	۲	۹۰	۴۸۰	۱۸۷	۱	۸۸	*	*	*	*	*	*	*
۴۹	۱۱۶۶۰۹	۲	۱۱۷	۳۲۴	۲۴۴	۱	۱۱۴	*	*	*	*	*	*	*
۵۰	۱۱۶۶۱۰	۲	۷۲	۳۶۴	۱۶۸	۱	۷۰	*	*	*	*	*	*	*
۵۱	۱۱۶۶۱۱	۲	۷۴	۳۷۵	۱۲۵	۱	۷۶	*	*	*	*	*	*	*
۵۲	۱۱۶۶۱۲	۲	۲۲	۱۱۹	۴۸	۱	۲۱	*	*	*	*	*	*	*
۵۳	۱۱۶۶۱۳	۲	۱۲	۷۰	۲۵	۱	۱۱	*	*	*	*	*	*	*
۵۴	۱۱۶۶۱۴	۲	۱۲	۸۷	۲۷	۱	۲۵	*	*	*	*	*	*	*
۵۵	۱۱۶۶۱۵	۲	۱۳۰	۷۳۸	۳۵۰	۱	۱۲۵	*	*	*	*	*	*	*
۵۶	۱۱۶۶۲۰	۲	۷	۲۸	۳۲	۱	۷	*	*	*	*	*	*	*
۵۷	۱۱۶۶۱۶	۶	۲	۸	۰	۱	۴	*	*	*	*	*	*	*
۵۸	۱۱۶۶۱۷	۲	۱	۲	۰	۱	۲۹	*	*	*	*	*	*	*
۵۹	۱۱۶۶۱۸	۲	۲۷	۱۵۴	۱۱۲	۱	۸	*	*	*	*	*	*	*
۶۰	۱۱۶۶۱۹	۱	۷	۴۹	۱۹	۱	۸	*	*	*	*	*	*	*
۶۱	۱۱۶۶۲۱	۲	۲۲	۱۶۱	۵۰	۱	۲۱	*	*	*	*	*	*	*
۶۲	۱۱۶۶۲۵	۲	۱	۲	۰	۱	۰	*	*	*	*	*	*	*
۶۳	۱۱۶۶۲۶	۱	۳۴	۱۳۲	۹۲	۱	۲۶	*	*	*	*	*	*	*

گزارش آمار و احصای آبادی و جاده شماره ۱، جاده شماره ۲، جاده شماره ۳، مارو ۴، سایر راهها و آبراهه آبی ۵، نامشخص ۶

تعداد گاو و گوساله	تعداد گوسفند و بز	تعمیرگاه پشم آلات درزی	فروشگاه تعاونی	دستری به وسیله تعمیرگری آردی	تلفن	دستری به روزنامه مجله و آردی	صندوق پست	بیمار و مامای دروسایی	دانشگاه پشمین دامپزشکی	پزشک	خانه بهداشت	مرکز بهداشتی درمانی	حمام	آموزش باغچه بست سلول آموزشی	مدرسه راهنمایی	دبستان	برق	آب لوله کشی	پایگاه خدمات بست بیج	مرکز خدمات دروسایی	دانشگاه ساس زندگی	شورای اسلامی دروسایی	امکن مذهبی مسلمانان	بنیاد مذهبی مسلمانان	شماره ردیف آبادی
۲۲																									۲۰
	۱۵																								۲۱
۲۰	۲۵													*											۲۲
۲۰	۲۰													*											۲۳
۲۰	۱۱۰۰			*																					۲۴
۱۰	۲۵۰			*																					۲۵
۱۲	۵۰																								۲۶
۰	۴۰۰																								۲۷
۰	۱۰۰																								۲۸
۰	۱۱۰																								۲۹
۱۰	۱۰۰																								۳۰
۴	۲۰																								۳۱
۲	۳۰																								۳۲
۰	۲۰۰																								۳۳
۱۰	۴۰																							*	۳۴
۰	۲۰																								۳۵
۱۲	۱۲۰																								۳۶
۰	۱۵۰																								۳۷
۷	۲۸																								۳۸
۰	۰																								۳۹
۵	۴۶			*																					۴۰
۲	۳۵																								۴۱
۲۷۰	۲۵۰۰		*																					*	۴۲
۲	۱۸																								۴۳
۰	۰																								۴۴
۴۰	۲۰۰		*	*																				*	۴۵
۷	۵۰۰			*																					۴۶
۱۰	۳۰																								۴۷
۱۰	۱۲۵													*											۴۸
۱۰۰	۴۰۰		*	*			*																*		۴۹
۲۰	۵۰۰		*	*							*												*		۵۰
۵۰۰	۴۰۰۰																								۵۱
۴۰	۵۰۰		*	*									*										*		۵۲
۵	۲۸۰																								۵۳
۱۰	۲۰۰																								۵۴
۰	۱۷۰																								۵۵
۸	۲۴۷																								۵۶
۲۵۰	۲۰۰													*											۵۷
۰	۲۵۰																								۵۸
۰	۰																								۵۹
۰	۱۲																								۶۰
۱۲	۴۰۰		*	*				*																	۶۱
۰	۵۵۰۰																								۶۲
۱۰	۵۰																					*		*	۶۳
۰	۰																					*		*	۶۴
۲۵	۵۶			*																				*	۶۵

خصوصیات اجتماعی - اقتصادی آبادیهای دارای سکنه شهرستان کهتوج

شماره رویش آبادی	آبادی	کده آبادی	نوع راه آبادی (کده)	تعداد خانوار	کل جمعیت	جمعیت عساکر و پیشتر	جمعیت باسواد	جمعیت نائل	فصلیت کشاورزی						
									۱۰	۱۱	۱۲	۱۳	۱۴	۱۵	۱۶
۶۵	ذغکندان	۱۱۶۶۲۸	۲	۴	۱۸	۱۲	۵	۴	*	*	*	*	*	*	*
۶۶	ذخیر آباد	۱۱۶۶۲۹	۲	۲۲	۱۲۳	۹۸	۲۲	۲۴	*	*	*	*	*	*	*
۶۷	درگز	۱۱۶۶۳۱	۳	۱	۲	۲	۰	۱	*	*	*	*	*	*	*
۶۸	دشتن اغ آبادان	۱۱۶۶۳۴	۲	۵۷	۲۱۵	۲۲۷	۱۰۶	۷۱	*	*	*	*	*	*	*
۶۹	دلر آباد مقلی	۱۱۶۸۲۱	۲	۱۰	۶۱	۳۹	۱۹	۹	*	*	*	*	*	*	*
۷۰	دلر آباد علیا	۱۱۶۶۳۵	۲	۱۵	۷۲	۵۳	۳۴	۱۴	*	*	*	*	*	*	*
۷۱	دمیلک	۱۱۶۶۳۷	۲	۱۰	۶۵	۴۶	۱۶	۹	*	*	*	*	*	*	*
۷۲	دوچاهی	۱۱۶۶۳۸	۲	۳۴	۱۶۵	۱۲۲	۵۱	۳۶	*	*	*	*	*	*	*
۷۳	دون آباد	۱۱۶۶۳۹	۲	۵۳	۲۲۶	۲۴۱	۱۰۴	۶۲	*	*	*	*	*	*	*
۷۴	ده پیش مقلی	۱۱۶۶۴۰	۲	۱۷	۱۰۳	۸۲	۳۵	۱۹	*	*	*	*	*	*	*
۷۵	ده پیش علیا	۱۱۶۶۴۱	۲	۵۲	۳۰۵	۲۱۷	۹۳	۶۷	*	*	*	*	*	*	*
۷۶	ده توک	۱۱۶۶۴۲	۴	۱	۱	۱	۰	۱	*	*	*	*	*	*	*
۷۷	ده حوت	۱۱۶۶۴۳	۲	۱۷۴	۸۶۹	۶۳۰	۲۱۰	۱۶۳	*	*	*	*	*	*	*
۷۸	دهاران	۱۱۶۶۴۵	۲	۱۷	۹۲	۶۵	۱۴	۲۱	*	*	*	*	*	*	*
۷۹	دهنو محمدخان	۱۱۶۶۴۶	۲	۱۶	۱۷	۵۰	۰	۳۱	*	*	*	*	*	*	*
۸۰	دشکورد	۱۱۶۶۴۹	۲	۵۴	۱۹۲	۲۰۹	۵۶	۲۷	*	*	*	*	*	*	*
۸۱	رضا آباد	۱۱۶۶۵۰	۱	۴۱	۲۱۹	۱۶۲	۵۷	۵۳	*	*	*	*	*	*	*
۸۲	ریحک پهر ام	۱۱۶۶۵۲	۲	۲	۲۰	۱۶	۲	۴	*	*	*	*	*	*	*
۸۳	ریحک زردان	۱۱۶۶۵۴	۱	۴۱	۲۲۳	۱۵۱	۴۰	۴۳	*	*	*	*	*	*	*
۸۴	زرچین	۱۱۶۶۵۵	۴	۱	۷	۶	۱	۰	*	*	*	*	*	*	*
۸۵	زرگر آباد	۱۱۶۶۵۷	۲	۲۴	۱۲۱	۹۷	۹	۲۵	*	*	*	*	*	*	*
۸۶	زواردر از	۱۱۶۶۵۸	۲	۴	۲۱	۱۴	۲	۵	*	*	*	*	*	*	*
۸۷	زه	۱۱۶۶۵۹	۲	۱۴۲	۷۸۵	۵۷۸	۲۸۳	۱۵۲	*	*	*	*	*	*	*
۸۸	زیارت	۱۱۶۶۶۰	۲	۲۷	۱۷۵	۱۲۸	۱۷	۲۷	*	*	*	*	*	*	*
۸۹	زیری	۱۱۶۶۶۲	۱	۲۸	۱۳۳	۹۷	۳۴	۲۷	*	*	*	*	*	*	*
۹۰	مهم سیلو	۱۱۶۶۶۳	۲	۱	۶	۶	۰	۱	*	*	*	*	*	*	*
۹۱	موریک	۱۱۶۶۶۵	۲	۳۶	۲۲۵	۱۶۰	۵۰	۶۷	*	*	*	*	*	*	*
۹۲	مرکم	۱۱۶۶۶۷	۲	۵	۳۷	۲۶	۱۵	۴	*	*	*	*	*	*	*
۹۳	مرکم	۱۱۶۶۶۶	۲	۲	۱۵	۱۱	۵	۴	*	*	*	*	*	*	*
۹۴	سرکوه	۱۱۶۶۶۸	۴	۱	۶	۴	۰	۱	*	*	*	*	*	*	*
۹۵	سعید آباد	۱۱۶۶۶۹	۲	۴۳	۲۴۳	۱۸۴	۷۲	۳۲	*	*	*	*	*	*	*
۹۶	سفیدمراد	۱۱۶۶۷۰	۲	۲۱	۶۷	۵۵	۲۸	۲۱	*	*	*	*	*	*	*
۹۷	سل اور	۱۱۶۶۷۱	۲	۳۴	۴۰۰	۲۷۲	۱۲۱	۸۲	*	*	*	*	*	*	*
۹۸	سهران مقلی	۱۱۶۶۷۵	۲	۲۰	۱۳۹	۹۰	۳۹	۲۳	*	*	*	*	*	*	*
۹۹	سهران علیا	۱۱۶۶۷۶	۲	۱۷	۹۸	۷۲	۳۰	۱۴	*	*	*	*	*	*	*
۱۰۰	سهران وسطی	۱۱۶۶۷۷	۱	۵۹	۳۴۷	۲۴۰	۹۵	۵۵	*	*	*	*	*	*	*
۱۰۱	شانی	۱۱۶۶۸۰	۲	۲	۱۵	۱۱	۴	۲	*	*	*	*	*	*	*
۱۰۲	شاهکی	۱۱۶۶۸۱	۲	۵	۱۶	۱۴	۸	۴	*	*	*	*	*	*	*
۱۰۳	شریک آباد	۱۱۶۶۸۷	۲	۲	۶	۴	۰	۲	*	*	*	*	*	*	*
۱۰۴	شریک آباد	۱۱۶۶۸۶	۲	۸	۴۲	۲۳	۹	۱۰	*	*	*	*	*	*	*
۱۰۵	شریک آباد	۱۱۶۶۸۸	۱	۱۶	۷۳	۴۹	۹	۱۹	*	*	*	*	*	*	*
۱۰۶	شغارک	۱۱۶۶۸۲	۲	۴	۳۰	۲۱	۹	۴	*	*	*	*	*	*	*
۱۰۷	شوعهری	۱۱۶۶۸۹	۲	۵۶	۲۲۶	۱۷۴	۲۸	۵۴	*	*	*	*	*	*	*
۱۰۸	شه کزک	۱۱۶۶۹۰	۲	۱	۵	۵	۰	۱	*	*	*	*	*	*	*
۱۰۹	شهبزرده	۱۱۶۶۹۱	۴	۲	۱۴	۱۰	۰	۳	*	*	*	*	*	*	*

نوع راه آبادی: ۱. جاده اسفالت، ۲. جاده شوسه، ۳. جاده خاکی، ۴. مارو، ۵. سایر (اینگاه راه آهن یا راه آبی)، ۵. نامشخص

شماره ردیف آبادی	۱۷	۱۸	۱۹	۲۰	۲۱	۲۲	۲۳	۲۴	۲۵	۲۶	۲۷	۲۸	۲۹	۳۰	۳۱	۳۲	۳۳	۳۴	۳۵	۳۶	۳۷	۳۸	۳۹	۴۰	تعداد کادو کوساله	تعداد کوسنگد بز
۶۵																									۲۵	
۶۶																									۲۰۰	
۶۷																									۸۰	
۶۸	*											*													۲۱۰	
۶۹	*											*													۱۰۵	
۷۰	*											*		*											۲۰۰	
۷۱	*											*		*									*		۵۵۰	
۷۲	*											*		*											۴۰۰	
۷۳	*											*		*											۱۵۰	
۷۴	*											*		*											۵۰	
۷۵	*											*		*									*		۲۰۰	
۷۶	*											*		*											۰	
۷۷	*											*		*									*		۲۴۹۰	
۷۸	*											*		*									*		۱۶۰	
۷۹	*											*		*											۲۰۰	
۸۰	*											*		*											۶۰۰	
۸۱	*											*		*											۱۲۰۰	
۸۲	*											*		*											۰	
۸۳	*											*		*											۱۴۰	
۸۴	*											*		*											۰	
۸۵	*											*		*											۰	
۸۶	*											*		*											۱۰۰	
۸۷	*											*		*											۳۰۰	
۸۸	*											*		*									*		۱۵۰	
۸۹	*											*		*											۱۴۰	
۹۰	*											*		*											۵۰	
۹۱	*											*		*											۵۰	
۹۲	*											*		*											۱۵	
۹۳	*											*		*											۱۲۰	
۹۴	*											*		*											۴۰	
۹۵	*											*		*											۲۰۰	
۹۶	*											*		*											۴۰	
۹۷	*											*		*											۱۵۰	
۹۸	*											*		*											۰	
۹۹	*											*		*											۵۰	
۱۰۰	*											*		*											۱۵۰	
۱۰۱	*											*		*											۰	
۱۰۲	*											*		*											۲۵	
۱۰۳	*											*		*											۲۰	
۱۰۴	*											*		*											۵۵	
۱۰۵	*											*		*											۲۰۰	
۱۰۶	*											*		*											۱۰	
۱۰۷	*											*		*											۲۵۰۰	
۱۰۸	*											*		*											۲۰۰	
۱۰۹	*											*		*											۲۳۰	

خصوصیات اجتماعی - اقتصادی آبادیهای دارای سکنه شهرستان گهتوچ

شماره ردیف آبادی	آبادی	کده آبادی	نوع راه آبادی (کده)	تعداد خانوار	کل جمعیت	جمعیت عساکر بیشتر	جمعیت بانواد	جمعیت شامل	فعالیت کشاورزی						
									۱۰	۱۱	۱۲	۱۳	۱۴	۱۵	۱۶
۱۱۰	عباس آباد	۱۱۶۶۹۵	۲	۴	۲۹	۲۱	۱۱	۵	*	*	*	*	*	*	*
۱۱۱	علی آباد	۱۱۶۶۹۶	۱	۲۴	۱۶۶	۱۱۸	۶۷	۲۲	*	*	*	*	*	*	*
۱۱۲	عوض آباد	۱۱۶۶۹۷	۲	۹	۴۶	۲۷	۱۲	۹	*	*	*	*	*	*	*
۱۱۳	غدیردر از	۱۱۶۶۰۲	۲	۱۱	۶۸	۵۱	۱۸	۷	*	*	*	*	*	*	*
۱۱۴	قار سیاه	۱۱۶۶۹۸	۲	۷۶	۲۹۵	۲۹۰	۱۲۸	۴۹	*	*	*	*	*	*	*
۱۱۵	قاسم آباد	۱۱۶۶۹۹	۲	۴	۱۹	۱۲	۸	۲	*	*	*	*	*	*	*
۱۱۶	قلعه سعیدی	۱۱۶۷۰۰	۲	۲	۱۲	۹	۴	۲	*	*	*	*	*	*	*
۱۱۷	قلعه کهنه	۱۱۶۷۰۱	۱	۱۴۸	۷۸۲	۵۶۷	۲۵۲	۱۲۹	*	*	*	*	*	*	*
۱۱۸	قوج آباد لور گها	۱۱۶۷۰۲	۳	۱۸	۱۰۵	۷۸	۱۴	۲۵	*	*	*	*	*	*	*
۱۱۹	قوج آباد محمدخان	۱۱۶۷۰۳	۳	۱۸	۹۰	۶۵	۵	۱۶	*	*	*	*	*	*	*
۱۲۰	کم دور ان	۱۱۶۷۰۵	۲	۲	۶	۶	۱	۰	*	*	*	*	*	*	*
۱۲۱	کردی شیراز	۱۱۶۷۰۶	۳	۱۰۹	۶۰۲	۴۳۴	۲۲۵	۱۰۸	*	*	*	*	*	*	*
۱۲۲	کل کور ک	۱۱۶۷۰۹	۲	۲	۳	۳	۰	۰	*	*	*	*	*	*	*
۱۲۳	کلرک امام حسین	۱۱۶۷۱۱	۲	۱۵	۶۹	۵۴	۱۹	۲	*	*	*	*	*	*	*
۱۲۴	کنار آباد	۱۱۶۷۱۲	۲	۱۲	۶۵	۵۰	۲۲	۹	*	*	*	*	*	*	*
۱۲۵	کنار کج	۱۱۶۷۱۳	۲	۹	۵۵	۴۳	۲۱	۷	*	*	*	*	*	*	*
۱۲۶	کو تک سیلا	۱۱۶۷۱۶	۲	۱۰۲	۵۰۹	۳۸۴	۲۱۰	۸۶	*	*	*	*	*	*	*
۱۲۷	کو تک سپین	۱۱۶۷۱۷	۲	۹۹	۵۹۷	۴۳۶	۱۹۳	۱۱۵	*	*	*	*	*	*	*
۱۲۸	کو تک مط	۱۱۶۷۱۸	۲	۹۵	۵۱۸	۳۴۹	۱۲۳	۸۶	*	*	*	*	*	*	*
۱۲۹	کهن لطف اله	۱۱۶۷۲۲	۲	۱۶	۹۱	۷۲	۳۱	۱۶	*	*	*	*	*	*	*
۱۳۰	کهور آباد	۱۱۶۷۲۲	۲	۱۸	۱۰۶	۷۳	۳۵	۲۳	*	*	*	*	*	*	*
۱۳۱	کهور آباد چاه چو پان	۱۱۶۷۲۴	۲	۹۷	۴۵۹	۳۴۰	۱۲۶	۹۲	*	*	*	*	*	*	*
۱۳۲	کهور آباد مهر اهی ها	۱۱۶۷۲۵	۲	۴۱	۲۲۰	۱۵۱	۴۸	۴۸	*	*	*	*	*	*	*
۱۳۳	کهور شار چک	۱۱۶۷۲۶	۲	۶۸	۲۷۲	۱۷۱	۱۱۴	۶۳	*	*	*	*	*	*	*
۱۳۴	کل کهن	۱۱۶۷۲۸	۲	۳	۸	۷	۱	۲	*	*	*	*	*	*	*
۱۳۵	کلستان	۱۱۶۷۲۹	۲	۶۸	۴۰۴	۲۸۹	۱۲۸	۶۹	*	*	*	*	*	*	*
۱۳۶	کنج آباد	۱۱۶۷۳۰	۲	۴۵	۲۳۸	۱۶۸	۳۹	۵۰	*	*	*	*	*	*	*
۱۳۷	کنج آباد	۱۱۶۷۳۱	۲	۲۷	۱۶۵	۱۱۴	۲۱	۳۴	*	*	*	*	*	*	*
۱۳۸	کوه رک	۱۱۶۷۳۲	۲	۴	۲۰	۱۸	۱۱	۱	*	*	*	*	*	*	*
۱۳۹	کیش کندر	۱۱۶۷۳۲	۲	۱۲	۴۸	۳۷	۵	۱۲	*	*	*	*	*	*	*
۱۴۰	لطف آباد	۱۱۶۷۳۴	۱	۲۸	۱۶۱	۱۰۸	۴۸	۲۶	*	*	*	*	*	*	*
۱۴۱	لنگه آباد	۱۱۶۷۳۵	۲	۲۲	۱۹۲	۱۳۹	۸۴	۳۰	*	*	*	*	*	*	*
۱۴۲	لیمویی	۱۱۶۷۳۷	۲	۱۴	۵۸	۳۵	۱۳	۱۱	*	*	*	*	*	*	*
۱۴۳	محبی	۱۱۶۷۳۸	۲	۵	۲۶	۱۷	۱۲	۵	*	*	*	*	*	*	*
۱۴۴	محمد آباد اطه پستان	۱۱۶۷۳۹	۲	۵	۳۱	۲۲	۳	۵	*	*	*	*	*	*	*
۱۴۵	محمد آباد	۱۱۶۷۴۰	۲	۱۱	۵۷	۴۱	۲۲	۱۱	*	*	*	*	*	*	*
۱۴۶	محمدی	۱۱۶۷۴۱	۲	۲۰	۸۲	۶۱	۳۱	۱۵	*	*	*	*	*	*	*
۱۴۷	مرغاک	۱۱۶۷۴۲	۲	۳	۲۵	۱۸	۳	۳	*	*	*	*	*	*	*
۱۴۸	مرهون	۱۱۶۷۴۴	۲	۲	۲۱	۱۸	۷	۲	*	*	*	*	*	*	*
۱۴۹	مزرعه ابداخر منده	۱۱۶۷۴۶	۲	۱	۸	۵	۰	۱	*	*	*	*	*	*	*
۱۵۰	مزرعه زردشت تاجیک	۱۱۶۷۴۷	۲	۲	۱۷	۱۲	۵	۶	*	*	*	*	*	*	*
۱۵۱	مزرعه سبز دشت زندیو ایرچی	۱۱۶۷۴۸	۲	۸	۴۷	۳۷	۱۱	۱۳	*	*	*	*	*	*	*
۱۵۲	مزرعه سبز دشت کنگر لو	۱۱۶۷۴۹	۲	۴	۲۲	۱۴	۴	۵	*	*	*	*	*	*	*
۱۵۳	مزرعه طباطباق	۱۱۶۷۵۱	۲	۱	۵	۲	۰	۲	*	*	*	*	*	*	*
۱۵۴	مزرعه گل دشت تادر	۱۱۶۷۵۲	۲	۲	۷	۵	۰	۲	*	*	*	*	*	*	*

کده نوع راه آبادی: ۱ جاده اسفالت، ۲ جاده شوسه، ۳ جاده خاکی، ۴ ماره، ۵ سایر (پیکه راه آسین، باره آبی، ۵، نامشخص)

خصوصیات اجتماعی - اقتصادی آبادیهای دارای کثرت شهرستان گنجه

شماره ردیف آبادی	آبادی	کد آبادی	نوع راه آبادی (کد)	تعداد خانوار	جمعیت	جمعیت عساکر بیشتر	جمعیت باسواد	جمعیت نائل	توانمندی کشاورزی						
									۱۰	۱۱	۱۲	۱۳	۱۴	۱۵	۱۶
۱۵۵	مقدار آباد.....	۱۱۶۷۵۵	۲	۵	۲۴	۱۶	۲	۶	*	*	*	*	*	*	*
۱۵۶	منتظر به ۱.....	۱۱۶۷۵۶	۲	۱۰	۵۳	۴۰	۱۵	۱۴	*	*	*	*	*	*	*
۱۵۷	منتظر به ۲.....	۱۱۶۷۵۷	۲	۱۶	۷۷	۵۸	۲۳	۲۳	*	*	*	*	*	*	*
۱۵۸	موتور اسبابش پور.....	۱۱۶۷۵۸	۲	۲	۷	۲	۱	۲	*	*	*	*	*	*	*
۱۵۹	موتور امیر مریم پور و فر کاه.....	۱۱۶۷۵۹	۲	۲	۱۴	۱۱	۰	۶	*	*	*	*	*	*	*
۱۶۰	موتور جمعه خانه شیر.....	۱۱۶۷۶۰	۲	۷	۳۸	۲۷	۱۱	۷	*	*	*	*	*	*	*
۱۶۱	موتور چاه نائل.....	۱۱۶۷۶۱	۲	۶	۳۷	۲۴	۱۲	۶	*	*	*	*	*	*	*
۱۶۲	موتور چراغ پال اور و فر کاه.....	۱۱۶۷۶۲	۲	۱۱	۶۵	۵۰	۱۴	۱۱	*	*	*	*	*	*	*
۱۶۳	موتور چراغ پیشین و فر کاه.....	۱۱۶۷۶۳	۲	۱	۵	۴	۱	۲	*	*	*	*	*	*	*
۱۶۴	موتور حسین کریمی و فر کاه.....	۱۱۶۷۶۴	۲	۴	۲۵	۲۰	۵	۹	*	*	*	*	*	*	*
۱۶۵	موتور حسین نصر و فر کاه.....	۱۱۶۷۶۵	۲	۲۰	۱۲۷	۹۵	۲۵	۲۸	*	*	*	*	*	*	*
۱۶۶	موتور رضا خالق پور سه چاه.....	۱۱۶۷۶۶	۲	۴	۲۵	۱۵	۱۰	۵	*	*	*	*	*	*	*
۱۶۷	موتور زعفران و تن و فر کاه.....	۱۱۶۷۶۷	۲	۱۴	۷۷	۵۷	۱۶	۱۹	*	*	*	*	*	*	*
۱۶۸	موتور سیروس مالکی.....	۱۱۶۷۶۸	۲	۶	۴۳	۲۷	۱۱	۶	*	*	*	*	*	*	*
۱۶۹	موتور شاهی.....	۱۱۶۷۶۹	۲	۴	۲۱	۱۴	۴	۶	*	*	*	*	*	*	*
۱۷۰	موتور عباسی ترکی و فر کاه.....	۱۱۶۷۷۰	۲	۶	۳۵	۲۹	۱۰	۱۵	*	*	*	*	*	*	*
۱۷۱	موتور عشایری افراسوهر کاه.....	۱۱۶۷۷۱	۲	۵	۲۴	۱۷	۱۰	۵	*	*	*	*	*	*	*
۱۷۲	موتور عشایری علیمانی ها.....	۱۱۶۷۷۲	۲	۱۲	۵۵	۳۷	۱۱	۱۴	*	*	*	*	*	*	*
۱۷۳	موتور عشایری علی دانی و فر کاه.....	۱۱۶۷۷۳	۲	۱۶	۹۴	۶۹	۲۵	۲۱	*	*	*	*	*	*	*
۱۷۴	موتور عشایری کوهزاد و فر کاه.....	۱۱۶۷۷۴	۲	۱۸	۹۰	۷۰	۱۶	۱۸	*	*	*	*	*	*	*
۱۷۵	موتور عشایری محمد رضا خانی ها.....	۱۱۶۷۷۵	۲	۲۲	۱۰۲	۷۶	۶	۲۷	*	*	*	*	*	*	*
۱۷۶	موتور عشایری بیداله علی دانی و فر کاه.....	۱۱۶۷۷۶	۲	۸	۳۹	۳۰	۱۱	۸	*	*	*	*	*	*	*
۱۷۷	موتور علی احدی و فر کاه.....	۱۱۶۷۷۷	۲	۱۳	۶۲	۴۵	۱۲	۱۲	*	*	*	*	*	*	*
۱۷۸	موتور علی دیناری و فر کاه.....	۱۱۶۷۷۸	۲	۸	۴۸	۳۶	۱۹	۸	*	*	*	*	*	*	*
۱۷۹	موتور علی ملائی و فر کاه.....	۱۱۶۷۷۹	۲	۴	۲۱	۱۷	۴	۸	*	*	*	*	*	*	*
۱۸۰	موتور غلامحسین مهدی می.....	۱۱۶۷۸۰	۲	۱۱	۵۰	۳۴	۰	۱۱	*	*	*	*	*	*	*
۱۸۱	موتور فاطمه مهدی زهی.....	۱۱۶۷۸۱	۲	۱	۶	۶	۱	۲	*	*	*	*	*	*	*
۱۸۲	موتور کریم ها.....	۱۱۶۷۸۲	۲	۱۲	۷۶	۵۲	۱۹	۱۴	*	*	*	*	*	*	*
۱۸۳	موتور کوهکلی و فر کاه.....	۱۱۶۷۸۳	۲	۱۲	۶۱	۴۸	۱۴	۱۵	*	*	*	*	*	*	*
۱۸۴	موتور کوهتدل شاری و فر کاه.....	۱۱۶۷۸۴	۲	۱۱	۵۱	۳۵	۶	۱۲	*	*	*	*	*	*	*
۱۸۵	موتور محمد انتیقه و فر کاه.....	۱۱۶۷۸۵	۲	۴	۱۴	۹	۳	۲	*	*	*	*	*	*	*
۱۸۶	موتور محمد قریب زاده و فر کاه.....	۱۱۶۷۸۶	۲	۳	۱۸	۱۳	۳	۴	*	*	*	*	*	*	*
۱۸۷	موتور مختار و فر کاه.....	۱۱۶۷۸۷	۲	۱۸	۱۰۱	۶۶	۲۲	۱۹	*	*	*	*	*	*	*
۱۸۸	موتور هایری بیگچهر ان.....	۱۱۶۷۸۸	۲	۷	۴۱	۳۴	۱۲	۱۰	*	*	*	*	*	*	*
۱۸۹	موسی علی.....	۱۱۶۷۸۹	۲	۱۰	۴۹	۴۰	۱۶	۸	*	*	*	*	*	*	*
۱۹۰	میان پلی.....	۱۱۶۷۹۰	۲	۲۰	۷۶	۵۹	۲۰	۱۱	*	*	*	*	*	*	*
۱۹۱	میان چیلان.....	۱۱۶۷۹۱	۲	۲۲	۱۱۶	۷۸	۲۲	۱۶	*	*	*	*	*	*	*
۱۹۲	میدان.....	۱۱۶۷۹۲	۲	۲	۱۰	۹	۰	۳	*	*	*	*	*	*	*
۱۹۳	شاهر آباد.....	۱۱۶۷۹۳	۱	۹۰	۵۲۶	۳۷۶	۱۸۷	۹۵	*	*	*	*	*	*	*
۱۹۴	نخلستان زه.....	۱۱۶۷۹۴	۱	۱۸۴	۱۰۲۰	۳۷۳	۴۱۴	۱۶۶	*	*	*	*	*	*	*
۱۹۵	نصرت آباد.....	۱۱۶۷۹۵	۲	۵	۱۶	۱۲	۱	۲	*	*	*	*	*	*	*
۱۹۶	نظر آباد.....	۱۱۶۷۹۶	۲	۱۵	۷۹	۴۶	۳۳	۱۱	*	*	*	*	*	*	*
۱۹۷	نوردگر.....	۱۱۶۷۹۷	۲	۷	۲۱	۲۲	۱۵	۷	*	*	*	*	*	*	*
۱۹۸	نور آباد.....	۱۱۶۷۹۸	۲	۸	۴۴	۲۲	۱۵	۵	*	*	*	*	*	*	*
۱۹۹	نور آباد.....	۱۱۶۷۹۹	۱	۸۲	۴۸۷	۳۴۰	۱۵۷	۹۳	*	*	*	*	*	*	*

کد نوع راه آبادی: ۱. جاده اسفالت، ۲. جاده شوسه، ۳. جاده خاکی، ۴. ماره، ۵. سایر (اینگاه راه آسفالته یا راه آبی)، ۵۱. نا مشخص

تعداد گاو و گوساله	تعداد گوسفند و بز	تغییر کل زمین آلات شادری	فروشگاه تعاونی	دستری بر روی تجهیزات برای	تلفن	دستری بر روی تجهیزات برای	صندوق پست	بیمه و وام های روستایی	دوره های تکمیل دوره های	پزشک	خانه بهداشت	مرکز بهداشتی درمانی	علم	آموزش و تفریح کودکان	درسه روستایی	دبستان	برن	آب لوله کشی	پایگاه خدمات بروج	مرکز خدمات روستایی	دوره های سلامت زندگی	شورای اسلامی روستایی	انگن زندگی روستایی	بنیاد ملی سلامت	شماره دریغ آبادی
۲۲	۴۱	۴۰	۳۹	۳۸	۳۷	۳۶	۳۵	۳۴	۳۳	۳۲	۳۱	۳۰	۲۹	۲۸	۲۷	۲۶	۲۵	۲۴	۲۳	۲۲	۲۱	۲۰	۱۹	۱۸	۱۷
۲	۲																								۱۵۵
۱۲	۲۳۰																								۱۵۶
۱۰	۳۰																								۱۵۷
۵	۳۰																								۱۵۸
۲	۲۵																								۱۵۹
۱۲	۱۰																								۱۶۰
۶	۹۰																								۱۶۱
۱۲	۱۰۰																								۱۶۲
۰	۱۰۳																							*	۱۶۳
۴	۳۰																								۱۶۴
۲۰	۱۵۰۰																								۱۶۵
۱	۰			*																			*		۱۶۶
۲	۵۰				*							*								*					۱۶۷
۲	۳۰																			*					۱۶۸
۶	۶۰																								۱۶۹
۵	۸۵																								۱۷۰
۰	۱۰۰																								۱۷۱
۰	۸۲۰۰۰																								۱۷۲
۰	۱۵۰۰			*																					۱۷۳
۰	۴۵۰۰																				*				۱۷۴
۰	۱۷۵۰																								۱۷۵
۰	۴۰۰۰																								۱۷۶
۱۰	۱۸۰			*																					۱۷۷
۱	۸۰			*																	*				۱۷۸
۰	۰			*																					۱۷۹
۰	۳۰۰			*																					۱۸۰
۱	۸			*																					۱۸۱
۲۰	۲۵۰			*																					۱۸۲
۱	۰			*																					۱۸۳
۲۰	۲۰۰			*					*												*				۱۸۴
۰	۰		*																					*	۱۸۵
۲	۰			*								*								*					۱۸۶
۲۰	۱۲۰۰			*																					۱۸۷
۱۰	۲۰			*																					۱۸۸
۶	۰			*																					۱۸۹
۲	۱۰۰			*																					۱۹۰
۱۷	۰			*																					۱۹۱
۰	۴۰			*																	*				۱۹۲
۵۰	۹۰			*															*						۱۹۳
۵۰	۲۰۰			*										*					*		*		*		۱۹۴
۲	۵			*																		*	*		۱۹۵
۵	۵۰			*																		*	*		۱۹۶
۱	۱۵			*																	*	*	*		۱۹۷
۶	۲۳			*																	*	*	*		۱۹۸
۰	۲۰			*																	*	*	*		۱۹۹

خصوصیات اجتماعی - اقتصادی آبادیهای سکنه شهرستان گهسور

شماره ردیف آبادی	آبادی	کده آبادی	نوع راه آبادی (کده)	تعداد خانوار	کل جمعیت	جمعیت ۶ ساله و بیشتر	جمعیت باسواد	جمعیت ناخواندگان	فعالیت عمده کشاورزی						
									زراعت	باغداری	دامداری دامپروری	پرورش طیور	پرورش گاو و گاوین	پرورش بز و میش	پرورش ماهی
۱	۲	۳	۴	۵	۶	۷	۸	۹	۱۰	۱۱	۱۲	۱۳	۱۴	۱۵	۱۶
۲۰۰	تور اباد	۱۱۶۸۱۳	۲	۲	۷	۶	۱	۲	*	*					
۲۰۱	وکیل اباد	۱۱۶۸۱۵	۲	۴۱	۲۲۱	۱۵۴	۴۸	۵۱	*	*					
۲۰۲	هیز شیدگان	۱۱۶۸۱۷	۲	۱۰۵	۶۰۸	۴۷۲	۲۱۹	۸۴	*	*					
	بخش منوچان			۵۴۱۰۱	۵۰۹۸۷	۱۶۶۹۱	۱۶۶۳۰	۸۸۵۵۷							
	دهستان پشته کوه			۱۵۷۰	۶۹۲۷	۵۲۱۹	۳۳۱۶	۶۵۶							
۱	استیج	۱۱۷۱۴۱	۲	۲۶	۱۰۶	۲۸	۲۲	۱۶	*	*					
۲	اسلام اباد	۱۱۷۱۴۲	۲	۸۰	۲۲۷	۲۵۲	۴۴	۳۱	*	*					
۳	پتک	۱۱۷۱۴۴	۲	۹۹	۴۶۰	۲۴۷	۱۲۵	۶۶	*	*					
۴	پتکر م	۱۱۷۱۴۵	۲	۱۷	۲۰	۵۱	۲۱	۴	*	*					
۵	پورک	۱۱۷۱۴۶	۲	۱۴	۶۱	۴۹	۱۵	۳	*	*					
۶	بهچان	۱۱۷۱۴۷	۲	۳۲	۱۱۳	۵۷	۲۴	۲۰	*	*					
۷	پارتنه	۱۱۷۱۴۹	۲	۵۴	۱۹۰	۱۴۸	۵۹	۶۲	*	*					
۸	پتکان	۱۱۷۱۵۰	۲	۲۵	۱۲۲	۹۳	۴۰	۲۱	*	*					
۹	تاکلاه	۱۱۷۱۵۱	۲	۲۰	۷۸	۳۵	۲۲	۱۶	*	*					
۱۰	تپتو	۱۱۷۱۵۲	۲	۲۰	۱۴۱	۱۱۶	۳۵	۱۵	*	*					
۱۱	تلخز	۱۱۷۱۵۳	۲	۸	۳۳	۲۲	۴	۳	*	*					
۱۲	تیاب	۱۱۷۱۵۵	۲	۲۱	۱۶۱	۱۲۴	۵۲	۲۴	*	*					
۱۳	تیپوزه	۱۱۷۱۵۶	۲	۲	۱۵	۱۱	۱	۰	*	*					
۱۴	چاه غریبان مرتی	۱۱۷۲۰۱	۲	۱۷	۴۰۶	۲۶۶	۳۷۴	۷۵	*	*					
۱۵	در اشکوشه	۱۱۷۱۵۷	۲	۷	۴۱	۲۱	۰	۲	*	*					
۱۶	در انار	۱۱۷۱۵۸	۲	۲	۱۱	۷	۰	۰	*	*					
۱۷	در پیر اید	۱۱۷۱۵۹	۴	۱	۲	۲	۰	۲	*	*					
۱۸	در تنگ شکار	۱۱۷۱۶۰	۴	۲۱	۱۸۲	۱۲۷	۱۰	۲۲	*	*					
۱۹	در گز کرگان	۱۱۷۱۶۲	۲	۵	۱۸	۱۷	۰	۶	*	*					
۲۰	در میدان	۱۱۷۱۶۴	۲	۱	۴	۲	۰	۱	*	*					
۲۱	دورگان	۱۱۷۱۶۶	۲	۳۳	۱۸۵	۱۲۸	۴۷	۲۲	*	*					
۲۲	دولیبیان	۱۱۷۱۶۷	۴	۱۸	۷۶	۶۱	۱۶	۱۱	*	*					
۲۳	دهدر	۱۱۷۱۶۸	۲	۴۰	۳۸۱	۱۴۷	۳۴	۲۲	*	*					
۲۴	راشک	۱۱۷۱۶۹	۲	۳۱	۱۳۰	۹۵	۲۸	۲۵	*	*					
۲۵	مرین	۱۱۷۱۷۰	۴	۴۰	۸۶۱	۶۲۱	۴۲	۳۲	*	*					
۲۶	مر تنگ	۱۱۷۱۷۱	۴	۲	۱۱	۱۱	۲	۲	*	*					
۲۷	مر خشک	۱۱۷۱۷۲	۲	۲	۴	۴	۰	۲	*	*					
۲۸	مر زه	۱۱۷۱۷۴	۲	۹	۴۵	۲۵	۶	۰	*	*					
۲۹	مر گرو	۱۱۷۱۷۵	۲	۲۶	۱۸۰	۱۲۱	۵۴	۷	*	*					
۳۰	مر ش	۱۱۷۱۷۶	۲	۱۲۸	۶۴۸	۴۷۱	۱۸۵	۱۰۵	*	*					
۳۱	موشگان	۱۱۷۱۷۷	۲	۷	۳۵	۲۶	۹	۲	*	*					
۳۲	کر مو	۱۱۷۱۸۱	۲	۲۰	۶۲	۵۱	۱	۱۷	*	*					
۳۳	کلاتون	۱۱۷۱۸۲	۲	۱۲	۵۱	۴۱	۱۸	۷	*	*					
۳۴	کنار ملایمان	۱۱۷۱۸۳	۲	۸	۲۹	۲۱	۲	۲	*	*					
۳۵	کهنان	۱۱۷۱۸۴	۲	۴۴۸	۶۷۴	۴۸۲	۱۳۱	۱۱۸	*	*					
۳۶	گستر گزیر ملک	۱۱۷۱۸۶	۲	۲۱	۸۰	۵۹	۲۷	۱۰	*	*					
۳۷	گمیران	۱۱۷۱۸۷	۲	۱۵۲	۶۲۶	۴۹۱	۱۹۶	۲۸	*	*					
۳۸	گلستان	۱۱۷۱۸۸	۲	۱۲	۵۱	۲۹	۷	۶	*	*					

کد نوع راه آبادی: ۱، جاده اسفاده، ۲، جاده خاکی، ۳، ماره، ۴، سایر (از یکجاده تا دههین باره آبی)، ۵، ناشن

تعداد گاو و گوساله	تعداد گوسفند و بز	تعمیرگاه ماشین آلات کشاورزی	فروشگاه تعاونی	دستری بر روی تعمیر عمومی آبیاری	تلفن	دستری بر روی تعمیر موتور آبیاری	صندوق پست	بیمار و مامای روستایی	داپزشک تشییم و اپزشکی	پزشک	خانه بهداشت	مرکز بهداشتی درمانی	حمام	آموزش و تفریح کودکان	مدرسه راهنمایی	دبستان	برق	آب لوله کشی	پایگاه خدمات بیج	مرکز خدمات روستایی	دفتر بهداشت زندگی	شورای اسلامی روستایی	امکن مذهبی مسلمانان	بنای مذهبی مسلمانان	شماره ردیف آبادی
۴۲	۴۱	۴۰	۳۹	۳۸	۳۷	۳۶	۳۵	۳۴	۳۳	۳۲	۳۱	۳۰	۲۹	۲۸	۲۷	۲۶	۲۵	۲۴	۲۳	۲۲	۲۱	۲۰	۱۹	۱۸	۱۷
۰	۰	۰	۰	۰	۰	۰	۰	۰	۰	۰	۰	۰	۰	۰	۰	۰	۰	۰	۰	۰	۰	۰	۰	۰	۰
۲۰	۱۷۰	۰	۰	*	۱	۲	۱۱	۶	۶	۲	۲	۲	۱	۱۹	۳۱	۸۷	۲۲	۲۴	۷	۱	۲	۱۱۱	۱۰۷	۲۲	۲۰۰
۲۰۰	۶۵۰	۰	۰	۰	۰	۰	۰	۰	۰	۰	۰	۰	۰	۰	۰	۰	۰	۰	۰	۰	۰	۰	۰	۰	۲۰۱
۷۰۰۰	۸۱۵۰۸	۴	۲۵	۲۴	۱	۲	۱۱	۶	۶	۲	۲	۲	۱	۱۹	۳۱	۸۷	۲۲	۲۴	۷	۱	۲	۱۱۱	۱۰۷	۲۲	۲۰۲
۴۱۴	۸۶۳۱	۰	۴	۴	۰	۰	۱	۱	۰	۰	۰	۰	۰	۰	۰	۲۴	۳۱	۰	۰	۰	۱	۲۴	۲۸	۰	۱
۱۰	۱۰۰	۰	۰	۰	۰	۰	۰	۰	۰	۰	۰	۰	۰	۰	۰	*	*	*	*	*	*	*	*	*	۲
۰	۱۰۰۰	۰	۰	۰	۰	۰	۰	۰	۰	۰	۰	۰	۰	۰	۰	*	*	*	*	*	*	*	*	*	۳
۲۰	۴۲	۰	۰	*	۰	۰	۰	۰	۰	۰	۰	۰	۰	۰	۰	*	*	*	*	*	*	*	*	*	۴
۰	۹۰	۰	۰	۰	۰	۰	۰	۰	۰	۰	۰	۰	۰	۰	۰	*	*	*	*	*	*	*	*	*	۵
۱۰	۲۸	۰	۰	۰	۰	۰	۰	۰	۰	۰	۰	۰	۰	۰	۰	*	*	*	*	*	*	*	*	*	۶
۵	۱۵۰	۰	۰	۰	۰	۰	۰	۰	۰	۰	۰	۰	۰	۰	۰	*	*	*	*	*	*	*	*	*	۷
۵	۴۰	۰	۰	۰	۰	۰	۰	۰	۰	۰	۰	۰	۰	۰	۰	*	*	*	*	*	*	*	*	*	۸
۰	۱۶۸	۰	۰	۰	۰	۰	۰	۰	۰	۰	۰	۰	۰	۰	۰	*	*	*	*	*	*	*	*	*	۹
۵	۱۵۵	۰	۰	۰	۰	۰	۰	۰	۰	۰	۰	۰	۰	۰	۰	*	*	*	*	*	*	*	*	*	۱۰
۰	۲۰۰	۰	۰	۰	۰	۰	۰	۰	۰	۰	۰	۰	۰	۰	۰	*	*	*	*	*	*	*	*	*	۱۱
۰	۲۰۰	۰	۰	۰	۰	۰	۰	۰	۰	۰	۰	۰	۰	۰	۰	*	*	*	*	*	*	*	*	*	۱۲
۲۰	۱۱۰۰	۰	*	*	۰	۰	۰	۰	۰	۰	۰	۰	۰	۰	۰	*	*	*	*	*	*	*	*	*	۱۳
۰	۱۵	۰	۰	۰	۰	۰	۰	۰	۰	۰	۰	۰	۰	۰	۰	*	*	*	*	*	*	*	*	*	۱۴
۵۰	۶۰۰	۰	۰	۰	۰	۰	۰	۰	۰	۰	۰	۰	۰	۰	۰	*	*	*	*	*	*	*	*	*	۱۵
۲	۲۰۵	۰	۰	۰	۰	۰	۰	۰	۰	۰	۰	۰	۰	۰	۰	*	*	*	*	*	*	*	*	*	۱۶
۰	۵	۰	۰	۰	۰	۰	۰	۰	۰	۰	۰	۰	۰	۰	۰	*	*	*	*	*	*	*	*	*	۱۷
۰	۰	۰	۰	۰	۰	۰	۰	۰	۰	۰	۰	۰	۰	۰	۰	*	*	*	*	*	*	*	*	*	۱۸
۲	۴۰۰	۰	۰	۰	۰	۰	۰	۰	۰	۰	۰	۰	۰	۰	۰	*	*	*	*	*	*	*	*	*	۱۹
۶	۲۰۰	۰	۰	۰	۰	۰	۰	۰	۰	۰	۰	۰	۰	۰	۰	*	*	*	*	*	*	*	*	*	۲۰
۰	۰	۰	۰	۰	۰	۰	۰	۰	۰	۰	۰	۰	۰	۰	۰	*	*	*	*	*	*	*	*	*	۲۱
۶	۱۶۵	۰	۰	۰	۰	۰	۰	۰	۰	۰	۰	۰	۰	۰	۰	*	*	*	*	*	*	*	*	*	۲۲
۵	۵۰	۰	۰	۰	۰	۰	۰	۰	۰	۰	۰	۰	۰	۰	۰	*	*	*	*	*	*	*	*	*	۲۳
۰	۲۰۰۰	۰	۰	۰	۰	۰	۰	۰	۰	۰	۰	۰	۰	۰	۰	*	*	*	*	*	*	*	*	*	۲۴
۲۰	۴۰	۰	۰	۰	۰	۰	۰	۰	۰	۰	۰	۰	۰	۰	۰	*	*	*	*	*	*	*	*	*	۲۵
۰	۱۰	۰	۰	۰	۰	۰	۰	۰	۰	۰	۰	۰	۰	۰	۰	*	*	*	*	*	*	*	*	*	۲۶
۰	۴۰	۰	۰	۰	۰	۰	۰	۰	۰	۰	۰	۰	۰	۰	۰	*	*	*	*	*	*	*	*	*	۲۷
۰	۱۰۰۰	۰	۰	۰	۰	۰	۰	۰	۰	۰	۰	۰	۰	۰	۰	*	*	*	*	*	*	*	*	*	۲۸
۰	۱۱۰	۰	۰	۰	۰	۰	۰	۰	۰	۰	۰	۰	۰	۰	۰	*	*	*	*	*	*	*	*	*	۲۹
۱۷	۲۰	۰	۰	۰	۰	۰	۰	۰	۰	۰	۰	۰	۰	۰	۰	*	*	*	*	*	*	*	*	*	۳۰
۱۰۰	۲۰۰	۰	*	۰	۰	۰	۰	۰	۰	۰	۰	۰	۰	۰	۰	*	*	*	*	*	*	*	*	*	۳۱
۶	۱۰۵	۰	۰	۰	۰	۰	۰	۰	۰	۰	۰	۰	۰	۰	۰	*	*	*	*	*	*	*	*	*	۳۲
۰	۱۰۰	۰	۰	۰	۰	۰	۰	۰	۰	۰	۰	۰	۰	۰	۰	*	*	*	*	*	*	*	*	*	۳۳
۲	۴۰۰	۰	۰	۰	۰	۰	۰	۰	۰	۰	۰	۰	۰	۰	۰	*	*	*	*	*	*	*	*	*	۳۴
۰	۱۵۰	۰	۰	۰	۰	۰	۰	۰	۰	۰	۰	۰	۰	۰	۰	*	*	*	*	*	*	*	*	*	۳۵
۲۰	۵۰	۰	۰	۰	۰	۰	۰	۰	۰	۰	۰	۰	۰	۰	۰	*	*	*	*	*	*	*	*	*	۳۶
۰	۵	۰	۰	۰	۰	۰	۰	۰	۰	۰	۰	۰	۰	۰	۰	*	*	*	*	*	*	*	*	*	۳۷
۲۰	۲۰۰	۰	۰	۰	۰	۰	۰	۰	۰	۰	۰	۰	۰	۰	۰	*	*	*	*	*	*	*	*	*	۳۸
۲	۰	۰	۰	۰	۰	۰	۰	۰	۰	۰	۰	۰	۰	۰	۰	*	*	*	*	*	*	*	*	*	۳۹

خصوصیات اجتماعی - اقتصادی آبادیهای دارایی سکنه شهرستان دهشوج

شماره دفتر آبادی	آبادی	نوع راه آبادی (کدام)	تعداد خانوار	کل جمعیت	جمعیت عساکر بیشتر	جمعیت باسواد	جمعیت ناخالص	فصلیت کشاورزی								
								۱۰. زراعت	۱۱. باغداری	۱۲. دامداری و دامپروری	۱۳. پرورش طیور	۱۴. پرورش گاو و گاوین	۱۵. پرورش بز و گوسفند	۱۶. پرورش ماهی		
۳۹	گور فرج	۲	۱۱	۵۱	۲۵	۱۲	۱									
۴۰	کیمرده	۲	۱۹	۶۹	۵۴	۲	۱۱									
۴۱	مرز	۲	۷	۲۰	۱۷	۰	۶									
۴۲	مریج	۲	۱۰	۴۰	۳۶	۸	۸									
۴۳	مسک	۲	۶۰	۲۵۵	۱۹۶	۴۱	۶۹									
۴۴	مغ محمد	۲	۸۲	۳۰۶	۱۳۱	۱۲۱	۲۵									
۴۵	مور تک چنگاه	۴	۱۰	۳۲	۳۴	۲	۶									
۴۶	نودزو	۲	۶	۴۱	۳۱	۱۶	۴									
۴۷	نور اباد	۲	۶۷	۳۱۳	۱۳۱	۷۰	۵۸									
دهستان منوجان																
۱	ابادین	۲	۱۱	۵۳	۳۶	۱۵	۲۱									
۲	اباد امامزاده	۲	۷	۴۲	۳۱	۱۱	۸									
۳	اباد مهیل	۲	۲	۷	۶	۲	۲									
۴	اباد نرید	۲	۱	۵	۴	۰	۲									
۵	ابان	۲	۵۵	۲۲۱	۱۶۱	۸۲	۵۰									
۶	استخر انبه	۲	۴	۱۶	۱۵	۲	۷									
۷	امینون	۲	۷	۲۲	۱۸	۶	۷									
۸	انارو	۲	۲	۸	۵	۱	۲									
۹	بارگاه	۱	۱۲۲	۸۱۶	۵۴۳	۱۷۸	۱۱۶									
۱۰	بلاغ شاهین	۱	۹	۵۱	۴۸	۳	۶									
۱۱	بجگان	۲	۱۷۸	۱۵۹	۱۶۹	۷۸	۱۶۷									
۱۲	بیردیلان	۲	۳۴	۷۰	۵۵	۵	۷									
۱۳	بیرمیان	۱	۱۸۱	۹۱۶	۶۸۲	۲۸۲	۱۶۷									
۱۴	بنهور	۲	۷	۴۰	۳۱	۶	۱۰									
۱۵	بندکوه	۲	۴۵	۱۶۵	۱۶۱	۶۳	۵۹									
۱۶	بیدان	۲	۶	۱۴	۲۰	۶	۳									
۱۷	بجگان	۲	۲۲۰	۱۴۰۳	۸۸۱	۳۶۱	۲۰۰									
۱۸	بهادیدان	۲	۸	۴۰	۳۳	۲۰	۷									
۱۹	بکلاتان	۲	۹	۶۹	۶۱	۱۸	۶									
۲۰	بفت شاه	۲	۶۴	۲۴۷	۱۸۵	۱۸	۴۳									
۲۱	بفت تم	۲	۷	۲۲	۱۲	۷	۴									
۲۲	بیلور	۲	۷	۳۱	۲۲	۱۲	۲									
۲۳	تجدان	۲	۱۲۱	۶۸۵	۵۴۳	۱۵۳	۱۲۱									
۲۴	توکهور	۲	۱۵۱	۳۱۸۱	۱۶۳۱	۵۴۳	۳۳۱									
۲۵	تھمان	۲	۸	۵۱	۳۱	۱۲	۰									
۲۶	تیاب	۲	۳	۱۷	۱۲	۰	۳									
۲۷	چکستان	۴	۶	۳۴	۲۲	۰	۵									
۲۸	چگان	۲	۲۰۱	۱۱۸۶	۸۷۸	۴۸۱	۱۶۲									
۲۹	چار بیان	۱	۶۹	۸۱۴	۴۰۰	۳۴۱	۶۲									
۳۰	چاه اموز	۲	۱۴۲	۳۲۷	۲۵۵	۱۶۶	۱۲۸									
۳۱	چاه حسن	۲	۸۰	۶۶۶	۶۲۸	۲۰۲	۱۶۱									
۳۲	چاه حسن علیا	۲	۸۰	۴۱۶	۳۶۱	۶۷	۷۷									
۳۳	چاه شاه	۲	۱۲۰	۵۸۰	۴۲۱	۱۵۱	۱۲۰									
۳۴	چاه فریف	۲	۲۴	۱۸۵	۱۳۰	۱۱	۲۵									

کد نوع راه آبادی، جاده اسفند، ۱، جاده سور، ۲، جاده خاک، ۳، مارو، ۴، سایر (اینگاه، راه آهن، باره، آبی، ۵، نا مشخص ۶)

خصوصیات اجتماعی - اقتصادی آبادیهای دارای سکنه شهرستان گهتوچ

شماره وریف آبادی	آبادی	کد آبادی	نوع راه آبادی (کد)	تعداد خانوار	کل جمعیت	جمعیت عساکر بیشتر	جمعیت باسواد	جمعیت شامل	تفصیلات کشاورزی						
									۱۰	۱۱	۱۲	۱۳	۱۴	۱۵	۱۶
۲۵	چاه شور	۱۱۷۲۱۱	۲	۱۲	۳۴	۵۴	۲۳	۱۶	*	*	*	*	*	*	*
۲۶	چاه عباسی	۱۱۷۲۱۲	۲	۲۷	۳۱	۳۰	۲۷	۲۴	*	*	*	*	*	*	*
۲۷	چاه ناصر	۱۱۷۲۱۳	۲	۲۲	۷۸	۱۱۳	۲۲	۲۱	*	*	*	*	*	*	*
۲۸	چاه ناصر	۱۱۷۲۱۴	۲	۱۱	۶	۶	۰	۲	*	*	*	*	*	*	*
۲۹	چاه نر	۱۱۷۲۱۵	۲	۶	۲۲	۲۲	۸	۱	*	*	*	*	*	*	*
۳۰	چراغ آباد	۱۱۷۲۱۶	۲	۲۸۰	۳۴۰۹	۳۴۰۹	۲۰۱	۷۸۷	*	*	*	*	*	*	*
۳۱	چرمیل	۱۱۷۲۱۷	۲	۱۲	۵۴	۲۴	۴	۱۱	*	*	*	*	*	*	*
۳۲	چشمه	۱۱۷۲۱۸	۱	۱۰۸	۵۵۰	۲۶۳	۱۴۸	۶۷	*	*	*	*	*	*	*
۳۳	چغورکی	۱۱۷۲۱۹	۲	۳۱	۳۴۰	۳۲۵	۳۶۱	۱۳۱	*	*	*	*	*	*	*
۳۴	چیل دهنو	۱۱۷۲۲۰	۲	۹	۴۲	۳۱	۵۱	۶	*	*	*	*	*	*	*
۳۵	حمین آباد	۱۱۷۲۲۱	۱	۳۰	۱۶۱	۱۳۱	۵۶	۲۵۸	*	*	*	*	*	*	*
۳۶	حمین آباد نو دژ	۱۱۷۲۲۲	۲	۶۳	۱۱۸	۵۵	۲۲۷	۳۲۱	*	*	*	*	*	*	*
۳۷	حور و بیبه	۱۱۷۲۲۳	۲	۶۴	۲۵۲	۱۸۱	۶۰	۴۳	*	*	*	*	*	*	*
۳۸	خر اوین	۱۱۷۲۲۴	۴	۷	۱۸	۵	۰	۲	*	*	*	*	*	*	*
۳۹	خمر و آباد	۱۱۷۲۲۵	۲	۴۳	۱۶۰	۱۳۱	۴۳	۷۲	*	*	*	*	*	*	*
۴۰	درگیر	۱۱۷۲۲۶	۴	۵	۲۸	۲۷	۴	۴	*	*	*	*	*	*	*
۴۱	درمورت	۱۱۷۲۲۷	۴	۲	۱۰	۸	۰	۲	*	*	*	*	*	*	*
۴۲	درودان	۱۱۷۲۲۸	۴	۶	۳۴	۲۶	۲	۶	*	*	*	*	*	*	*
۴۳	دستگرد	۱۱۷۲۲۹	۲	۹	۴۳	۳۴	۲	۵	*	*	*	*	*	*	*
۴۴	دودهنه ای	۱۱۷۲۳۰	۲	۱۱	۱۵	۱۰	۱۷	۱۱	*	*	*	*	*	*	*
۴۵	دورک	۱۱۷۲۳۱	۲	۳۴	۱۶۱	۱۳۱	۱۶	۲۳	*	*	*	*	*	*	*
۴۶	ده حجر	۱۱۷۲۳۲	۲	۶	۳۴	۲۱	۲	۳	*	*	*	*	*	*	*
۴۷	ده مگن	۱۱۷۲۳۳	۱	۱۶	۳۲	۵۵	۲۲	۲۱	*	*	*	*	*	*	*
۴۸	ده کمان	۱۱۷۲۳۴	۲	۲۶۰	۲۳۱	۱۶۰	۶۷	۱۶۲	*	*	*	*	*	*	*
۴۹	ده گز	۱۱۷۲۳۵	۴	۶	۳۳	۲۶	۲	۶	*	*	*	*	*	*	*
۵۰	ده میان	۱۱۷۲۳۶	۲	۶۵	۲۶۳	۲۲۶	۸۸	۲	*	*	*	*	*	*	*
۵۱	ده میرزا	۱۱۷۲۳۷	۱	۲۱	۱۴۷	۱۱۲	۴۰	۲۷	*	*	*	*	*	*	*
۵۲	دهنو	۱۱۷۲۳۸	۱	۲۰۱	۳۶۱	۱۲۳۷	۶۱۵	۲۳۶	*	*	*	*	*	*	*
۵۳	دهنه شایبیز	۱۱۷۲۳۹	۱	۴	۱۷	۱۲	۶	۳	*	*	*	*	*	*	*
۵۴	دهنه شودژ	۱۱۷۲۴۰	۱	۲۱	۱۶۲	۱۴۸	۸۷	۲۱	*	*	*	*	*	*	*
۵۵	رضیا آباد	۱۱۷۲۴۱	۱	۲۰	۱۴۲	۱۱۲	۵۷	۲۷	*	*	*	*	*	*	*
۵۶	رور	۱۱۷۲۴۲	۱	۵۰	۲۲۹	۲۱۲	۵۸	۴۰	*	*	*	*	*	*	*
۵۷	روضه ارم	۱۱۷۲۴۳	۲	۲۷	۱۴۰	۱۰۴	۱۲	۳۰	*	*	*	*	*	*	*
۵۸	ریگ آباد	۱۱۷۲۴۴	۲	۱۹	۱۱۲	۷۷	۳۴	۱۸	*	*	*	*	*	*	*
۵۹	ریگ زوریز	۱۱۷۲۴۵	۲	۹۲	۴۱۸	۳۳۶	۱۱۵	۱۰۰	*	*	*	*	*	*	*
۶۰	زهره ای	۱۱۷۲۴۶	۲	۹	۴۱	۲۲	۱۲	۱	*	*	*	*	*	*	*
۶۱	زیارت علی	۱۱۷۲۴۷	۲	۲	۶۱	۱۲	۸	۳	*	*	*	*	*	*	*
۶۲	مریچگان	۱۱۷۲۴۸	۲	۱۶۱	۱۳۲	۹۰	۲۱۸	۱۶۴	*	*	*	*	*	*	*
۶۳	مرز اص	۱۱۷۲۴۹	۱	۶	۲۷	۲۲	۱	۷	*	*	*	*	*	*	*
۶۴	مرکوه	۱۱۷۲۵۰	۴	۲	۳۱	۱۱	۱	۰	*	*	*	*	*	*	*
۶۵	مرگردنه	۱۱۷۲۵۱	۴	۵	۲۰	۱۶	۲	۵	*	*	*	*	*	*	*
۶۶	مرگود	۱۱۷۲۵۲	۴	۵	۱۵	۱۱	۰	۴	*	*	*	*	*	*	*
۶۷	مقدربالا	۱۱۷۲۵۳	۲	۶۰	۲۷۲	۲۰۸	۶۵	۱۶	*	*	*	*	*	*	*
۶۸	مهمیل آباد	۱۱۷۲۵۴	۲	۵	۲۵	۱۲	۱	۰	*	*	*	*	*	*	*

کد نوع راه آبادی: ۱ جاده اسفالت، ۲ جاده شوسه، ۳ جاده خاکی، ۴ مارو، ۵ سایر (اینگاه راه آهن یا راه آبی)، ۵۱ نامشخص

تعداد گاو و گوساله	تعداد گوسفند و بز	تیمبرگاه باغین آلات کش درزی	فروشگاه آتادانی	دسترسی بر وسیله نقلیه عمومی از پای	تلفن	دسترسی به روزنامه و مجله و روزنامه	صندوق پست	بیمار و دامی درستانی	دانشگاه تئیسین دانشگاهی	پزشک	خانه بهداشت	مرکز بهداشتی درمانی	حمام	آموزش باغیخت بو و آبیاری	مدرسه در ایتمالی	دبستان	برق	آب لوله کشی	پایگاه خدمات بست بیج	مرکز خدمات درستانی	دفتر جهاد سازندگی	شورای اسلامی درستانی	امکان زندگی مسلمانان	منبع غذایی مسلمانان	شماره رودیف آبادی	
۴۲	۴۱	۴۰	۳۹	۳۸	۳۷	۳۶	۳۵	۳۴	۳۳	۳۲	۳۱	۳۰	۲۹	۲۸	۲۷	۲۶	۲۵	۲۴	۲۳	۲۲	۲۱	۲۰	۱۹	۱۸	۱۷	
۱۰	۲۰۰																									۲۵
۰	۲۵۰																									۲۶
۰	۱۷۰																									۲۷
۰	۷۵																									۲۸
۰	۲۰																									۲۹
۵۰۰	۱۵۰۰																									۳۰
۰	۴۶۰																									۳۱
۱۰۰	۴۵۰			*																						۳۲
۲۰۰	۱۵۰۰																									۳۳
۱۰	۱۵																									۳۴
۱۲۰	۷۵۰	*		*			*			*		*		*		*		*		*		*		*		۳۵
۵۰۰	۱۰۰۰		*	*											*		*		*		*		*		*	۳۶
۱۰	۲۰۰۰														*		*		*		*		*		*	۳۷
۰	۱۵																									۳۸
۱۰	۰															*		*		*		*		*		۳۹
۰	۲۰																									۴۰
۰	۱۰۰۰																									۴۱
۰	۱۷۰																									۴۲
۱	۲۱۰																									۴۳
۰	۱۱۵																									۴۴
۱۰	۱۸۰													*		*		*		*		*		*		۴۵
۱۰	۵۰																									۴۶
۰	۲۵۰																									۴۷
۳۰	۴۰۰		*	*										*		*		*		*		*		*		۴۸
۰	۱۱۰														*		*		*		*		*		*	۴۹
۰	۲۵۰			*																						۵۰
۱۰	۵۰			*																						۵۱
۲۵۰	۶۰۰	*	*	*										*		*		*		*		*		*		۵۲
۰	۱۰۰			*																						۵۳
۵	۴۲۵			*																						۵۴
۱۲	۱۱۰																									۵۵
۱۰۰	۵۰						*		*								*		*		*		*		*	۵۶
۱۲	۲۱۵																									۵۷
۱۵۰	۷۰۰			*																						۵۸
۵۰۰	۴۵۰																									۵۹
۰	۱۰۰																									۶۰
۰	۱۵۰																									۶۱
۰	۵۰																									۶۲
۵۰	۲۰۰															*		*		*		*		*		۶۳
۰	۲۰۰																									۶۴
۰	۴۰																									۶۵
۰	۶۰۰																									۶۶
۰	۲۵۰															*		*		*		*		*		۶۷
۰	۱۰۰																					*		*		۶۸
۰																										۶۹

شماره ردیف آبادی	آبادی	کد آبادی	نوع راه آبادی (کیلومتر)	تعداد خانوار	کل جمعیت	جمعیت ۶ ساله و بیشتر	جمعیت باسواد	جمعیت ناخواندگان	فصلیت کشاورزی						
									۱۰	۱۱	۱۲	۱۳	۱۴	۱۵	۱۶
۸۰	سنگ‌شان	۱۱۷۳۷۶	۲	۱۴	۷۰	۳۵	۲۵	۲	*	*	*	*	*	*	*
۸۱	سور-ریان	۱۱۷۳۷۷	۲	۸	۲۲	۱۲	۱۶	۲	*	*	*	*	*	*	*
۸۲	سیاه‌آباد	۶۸۴۲۹	۲	۲۲	۱۷۸	۱۳۲	۵۵	۲۰	*	*	*	*	*	*	*
۸۳	شکرآباد	۱۱۷۳۸۱	۱	۵۸	۲۲۴	۲۰۶	۱۰۲	۱۵	*	*	*	*	*	*	*
۸۴	شهرک-بیجان	۱۱۷۳۸۲	۲	۱۶۱	۸۶۰	۷۳۹	۱۲۲	۱۵۵	*	*	*	*	*	*	*
۸۵	شهلگان	۶۸۳۸۱۱	۴	۸	۵۵	۴۳	۳۱	۱۰	*	*	*	*	*	*	*
۸۶	طالبان	۱۱۷۳۹۰	۲	۱۲۰	۳۵۲	۳۱۳	۱۳۷	۱۱۱	*	*	*	*	*	*	*
۸۷	عباس‌آباد	۱۱۷۳۸۷	۱	۱۷	۳۳۳	۲۲۲	۱۵۲	۸۲	*	*	*	*	*	*	*
۸۸	غریب‌آباد	۱۱۷۳۸۶	۲	۳۵	۱۰۲	۷۲	۳۰	۲۰	*	*	*	*	*	*	*
۸۹	قدیرپور	۱۱۷۳۶۶	۲	۱۰۰	۳۳۵	۲۹۱	۱۴۱	۹۹	*	*	*	*	*	*	*
۹۰	قلعه	۱۱۷۳۸۶	۱	۵۸۲	۱۹۱۰	۱۳۸۲	۵۳۷	۶۱۳	*	*	*	*	*	*	*
۹۱	قلمان‌کوران	۱۱۷۳۸۹	۴	۲	۱۲	۱۱	۱	۲	*	*	*	*	*	*	*
۹۲	کارگاه معدن اسمیتون	۱۱۷۴۰۱	۲	۱۰۱	۶۵۲	۴۸۳	۳۳۲	۹۰	*	*	*	*	*	*	*
۹۳	کسور	۱۱۷۴۰۲	۲	۱	۸	۷	۰	۱	*	*	*	*	*	*	*
۹۴	کم‌کشی	۱۱۷۴۰۵	۲	۵	۲۲	۱۷	۷	۳	*	*	*	*	*	*	*
۹۵	کم‌وگین	۱۱۷۴۰۶	۱	۸۸	۴۵۷	۳۳۸	۱۷۵	۶۹	*	*	*	*	*	*	*
۹۶	کرگان	۱۱۷۴۰۸	۲	۵	۱۸	۱۴	۳	۲	*	*	*	*	*	*	*
۹۷	کره‌دشتک	۱۱۷۴۰۹	۴	۲	۹	۹	۱	۰	*	*	*	*	*	*	*
۹۸	کره‌گن مقلی	۱۱۷۴۱۰	۱	۸	۵۰	۴۳	۱۸	۹	*	*	*	*	*	*	*
۹۹	ککستان	۱۱۷۴۱۱	۲	۲۰	۱۶۱	۱۱۹	۲۶	۲۰	*	*	*	*	*	*	*
۱۰۰	کنارشر	۱۱۷۴۱۲	۲	۶	۷۸	۲۰	۲	۸	*	*	*	*	*	*	*
۱۰۱	کنته	۱۱۷۴۱۳	۴	۳۱	۶۰	۵۵	۲۹	۳۱	*	*	*	*	*	*	*
۱۰۲	کرچنگرود	۱۱۷۴۱۴	۲	۶۶	۳۸۱	۲۳۱	۱۳۱	۷۲	*	*	*	*	*	*	*
۱۰۳	کره سرخان	۱۱۷۴۱۵	۴	۵۱	۲۶	۱۶	۶	۵	*	*	*	*	*	*	*
۱۰۴	کهن حسین	۱۱۷۴۱۶	۲	۹	۴۳	۳۱	۶	۲	*	*	*	*	*	*	*
۱۰۵	کهن‌اودی	۱۱۷۴۱۷	۶	۲	۱۲	۹	۰	۲	*	*	*	*	*	*	*
۱۰۶	کوشان	۱۱۷۴۱۸	۲	۱۳	۱۳۱	۹۶	۴۶	۵۲	*	*	*	*	*	*	*
۱۰۷	کوشک	۱۱۷۴۱۹	۲	۱۴	۷۶	۴۸	۰	۷	*	*	*	*	*	*	*
۱۰۸	کهوررئیس‌عباس	۱۱۷۴۲۰	۲	۸	۶۳	۳۵	۳۱	۱۱	*	*	*	*	*	*	*
۱۰۹	کیلین	۱۱۷۴۲۱	۲	۶۲	۲۸۱	۱۸۱	۱۳۱	۴۰	*	*	*	*	*	*	*
۱۱۰	کیستان	۱۱۷۴۲۲	۲	۳۱	۳۷	۳۵	۳۱	۳۱	*	*	*	*	*	*	*
۱۱۱	کانتدر	۱۱۷۴۲۳	۲	۳۱	۳۳	۳۱	۲۱	۳	*	*	*	*	*	*	*
۱۱۲	کتیچکان	۱۱۷۴۲۴	۴	۷	۲۷	۲۱	۹	۲	*	*	*	*	*	*	*
۱۱۳	کچکرک	۱۱۷۴۲۵	۲	۹	۳۳	۲۹	۸	۵	*	*	*	*	*	*	*
۱۱۴	کسورینان	۱۱۷۴۲۶	۴	۲	۱۲	۱۰	۲	۰	*	*	*	*	*	*	*
۱۱۵	کدارکر	۱۱۷۴۲۷	۲	۴	۶۶	۳۲	۲۲	۱	*	*	*	*	*	*	*
۱۱۶	گردن‌کرم	۱۱۷۴۲۸	۲	۳۷	۱۷۲	۱۲۲	۵۱	۷۲	*	*	*	*	*	*	*
۱۱۷	گرماهی	۱۱۷۴۲۹	۲	۷۰	۳۰۳	۲۳۲	۱۰۲	۶	*	*	*	*	*	*	*
۱۱۸	گمبرود	۱۱۷۴۳۰	۴	۲	۷	۵	۲	۲	*	*	*	*	*	*	*
۱۱۹	گودبیگک	۱۱۷۴۳۱	۲	۱۵	۶۲	۶۶	۳۳	۲	*	*	*	*	*	*	*
۱۲۰	گورنک	۱۱۷۴۳۲	۴	۴	۱۵	۱۲	۲	۲	*	*	*	*	*	*	*
۱۲۱	گهرسین	۱۱۷۴۳۳	۲	۲۶	۱۷۴	۱۲۰	۵۵	۸۲	*	*	*	*	*	*	*
۱۲۲	گهوران‌گرو	۱۱۷۴۳۴	۲	۲	۹	۹	۳	۰	*	*	*	*	*	*	*
۱۲۳	گیرکن	۱۱۷۴۳۵	۲	۳۵	۱۶۲	۱۱۹	۶۳	۳۳	*	*	*	*	*	*	*
۱۲۴	لاریان	۱۱۷۴۳۶	۲	۱۵۲	۷۸۱	۶۷۶	۳۱۴	۳۳۲	*	*	*	*	*	*	*

کد نوع راه آبادی، جاده اسفالت ۱، جاده شوسه ۲، جاده خاکی ۳، مارو ۴، سایر (اینگاه راه آسین، باره آبی) ۵، ناخواندگان ۶

تعداد گاو و گوساله	تعداد گوسفند و بز	تیمبرگاه و سایر آلات کشاورزی	فروشگاه تعاونی	دستری به وسیله تولیدی رایج	تلفن	دستری به روزنامه و مجله و کتاب	صندوق پست	بیمار و مایه روستایی	داپزشک تخمیر و دامپزشکی	پزشک	خانه بهداشت	مرکز بهداشتی درمانی	حمام	آموزش انجمن بودا آموزی	مدرسه راهنمایی	دبستان	برق	آب لوله کشی	پایگاه تعاونی بروج	مرکز خدمات روستایی	دفتر جهاد و سلامت زندگی	شورای اسلامی روستایی	امکن مذبحی مسلمانان	بنیاد مذبحی مسلمانان	شماره ردیف آبادی	
۲۲	۴۱	۴۰	۴۹	۳۸	۳۷	۳۶	۳۵	۳۴	۳۳	۳۲	۳۱	۳۰	۲۹	۲۸	۲۷	۲۶	۲۵	۲۴	۲۳	۲۲	۲۱	۲۰	۱۹	۱۸	۱۷	
۴	۲۰															*									۸۰	
۲	۹۰																								۸۱	
۰	۱۰۰		*	*																					۸۲	
۵۰	۲۴۰																								۸۳	
۰	۲۱۰۰		*																						۸۴	
۲	۲۲۰																								۸۵	
۴۰۰	۵۰۰																								۸۶	
۵۰	۲۵۰													*											۸۷	
۰	۲۷۰													*											۸۸	
۵۰	۸۰													*											۸۹	
۴۰۰	۴۵۰	*		*		*			*					*				*						*	۹۰	
۲	۲۰													*				*						*	۹۱	
۰	۱۵۰		*			*				*				*				*						*	۹۲	
۰	۲۰۰													*				*						*	۹۳	
۰	۶۲													*				*						*	۹۴	
۲۰	۶۵۰	*	*	*	*			*			*			*		*	*	*	*	*	*	*	*	*	*	۹۵
۰	۳۰													*				*						*	۹۶	
۰	۱۰													*				*						*	۹۷	
۴	۶۰													*				*						*	۹۸	
۲۰	۵۲۰													*				*						*	۹۹	
۰	۲۵													*				*						*	۱۰۰	
۰	۱۴۰۰													*				*						*	۱۰۱	
۰	۲۰۰													*				*						*	۱۰۲	
۲	۱۴۵۰													*				*						*	۱۰۳	
۰	۲۰													*				*						*	۱۰۴	
۰	۰													*				*						*	۱۰۵	
۴۰	۲۷													*				*						*	۱۰۶	
۰	۲۱۵													*				*						*	۱۰۷	
۲	۱۷۰													*				*						*	۱۰۸	
۰	۱۵۰								*					*				*						*	۱۰۹	
۱۰	۵۵۰													*				*						*	۱۱۰	
۲	۸۰													*				*						*	۱۱۱	
۰	۱۰۰													*				*						*	۱۱۲	
۰	۱۰۰													*				*						*	۱۱۳	
۰	۴۰													*				*						*	۱۱۴	
۰	۲۰													*				*						*	۱۱۵	
۱۵۰	۴۶۰													*				*						*	۱۱۶	
۰	۳۰۰													*				*						*	۱۱۷	
۰	۲۵۰													*				*						*	۱۱۸	
۲	۱۰۰۲													*				*						*	۱۱۹	
۰	۴۰													*				*						*	۱۲۰	
۱	۲۶۰													*				*						*	۱۲۱	
۲	۶۲													*				*						*	۱۲۲	
۱	۷۰۰													*				*						*	۱۲۳	
۵۰	۴۰۰۰	*	*	*			*							*				*					*	*	۱۲۴	

شماره ردیف آبادی	آبادی	کد آبادی	نوع راه آبادی (کد)	تعداد خانوار	کل جمعیت	جمعیت عرسالزایشتر	جمعیت باسواد	جمعیت شامل	فعالیت عمده کشاورزی						
									۱۰	۱۱	۱۲	۱۳	۱۴	۱۵	۱۶
۱۲۵	مازندران	۱۱۷۴۵۶	۲	۵۲	۲۲۲	۱۷۱	۷۵	۴۰	*	*	*	*	*	*	*
۱۲۶	ماکتان	۱۱۷۴۵۷	۱	۱۸۶	۲۲۲	۲۶۹	۲۵۱	۱۶۴	*	*	*	*	*	*	*
۱۲۷	ماکتان	۱۱۷۴۵۸	۱	۶	۴۲	۲۹	۲	۱	*	*	*	*	*	*	*
۱۲۸	ماکتان	۱۱۷۴۵۹	۴	۲	۹	۸	۲	۲	*	*	*	*	*	*	*
۱۲۹	مجموعه مورتورهای بیکی ده کهان	۱۱۷۴۶۰	۲	۱۰۸	۵۸۸	۴۲۹	۱۹۰	۱۰۶	*	*	*	*	*	*	*
۱۳۰	محمد آباد	۱۱۷۴۶۱	۲	۳۲۱	۶۲۶	۴۶۳	۲۱۹	۱۲۱	*	*	*	*	*	*	*
۱۳۱	مسرحو	۱۱۷۴۶۲	۴	۲	۱۲	۷	۱	۱	*	*	*	*	*	*	*
۱۳۲	مغ احمدی	۱۱۷۴۶۳	۳	۵	۳۲	۱۸	۱	۱	*	*	*	*	*	*	*
۱۳۳	مورتور احمدحافظی	۱۱۷۴۶۴	۲	۷	۲۵	۲۵	۹	۲	*	*	*	*	*	*	*
۱۳۴	مورتور احمد میر فکری	۱۱۷۴۶۵	۲	۱۹	۱۰۷	۶۲	۳۱	۳۰	*	*	*	*	*	*	*
۱۳۵	مورتور تعاونی پخش دارایی مینو جان	۱۱۷۴۶۶	۲	۷	۳۲	۲۲	۳	۹	*	*	*	*	*	*	*
۱۳۶	مورتور حسن انصاری	۱۱۷۴۶۷	۲	۴۶	۲۳۱	۱۷۲	۷۷	۵۳	*	*	*	*	*	*	*
۱۳۷	مورتور حسین سالاری	۱۱۷۴۶۸	۲	۱	۵	۲	۰	۱	*	*	*	*	*	*	*
۱۳۸	مورتور رحیب	۱۱۷۴۶۹	۱	۱۱	۵۱	۳۲	۱۱	۱۱	*	*	*	*	*	*	*
۱۳۹	مورتور محمدی	۱۱۷۴۷۰	۲	۲۲	۱۳۳	۱۰۸	۵۱	۲۱	*	*	*	*	*	*	*
۱۴۰	مورتور شعبان مازنی	۱۱۷۴۷۱	۳	۱۶	۶۷	۴۶	۳	۱۳	*	*	*	*	*	*	*
۱۴۱	مورتور شعبه اخگر بیان	۱۱۷۴۷۲	۲	۸	۴۳	۲۸	۳	۸	*	*	*	*	*	*	*
۱۴۲	مورتور غلامرضا ازادی	۱۱۷۴۷۳	۲	۸	۵۹	۴۵	۳۴	۱۳	*	*	*	*	*	*	*
۱۴۳	مورتور محمد سالاری	۱۱۷۴۷۴	۲	۵	۳۴	۲۴	۱۲	۷	*	*	*	*	*	*	*
۱۴۴	مورتور شازی فرغانی	۱۱۷۴۷۵	۱	۹	۲۵	۱۸	۷	۷	*	*	*	*	*	*	*
۱۴۵	مورتور شیری	۱۱۷۴۷۶	۲	۸	۴۵	۲۳	۱۶	۸	*	*	*	*	*	*	*
۱۴۶	مورتور یعقوب خدمتگاری	۱۱۷۴۷۷	۲	۶	۲۵	۱۷	۷	۶	*	*	*	*	*	*	*
۱۴۷	میجان تپاب	۱۱۷۴۷۸	۳	۶	۲۲	۱۶	۳	۵	*	*	*	*	*	*	*
۱۴۸	شازی آباد	۱۱۷۴۷۹	۲	۲	۶	۶	۴	۳	*	*	*	*	*	*	*
۱۴۹	ناصر آباد	۱۱۷۴۸۰	۲	۷	۶۲	۲۲	۸	۷	*	*	*	*	*	*	*
۱۵۰	شامحرم	۱۱۷۴۸۱	۱	۶	۳۸	۲۵	۳	۳	*	*	*	*	*	*	*
۱۵۱	نودژ مرکزی	۱۱۷۴۸۲	۲	۸۶۲	۳۳۱	۱۰۹	۲۲۰	۲۴۶	*	*	*	*	*	*	*
۱۵۲	نوهنی	۱۱۷۴۸۳	۲	۷	۲۰	۲۲	۲	۲	*	*	*	*	*	*	*
۱۵۳	هامین	۱۱۷۴۸۴	۲	۸	۳۲	۱۶	۰	۲	*	*	*	*	*	*	*
۱۵۴	هفتبندی	۱۱۷۴۸۵	۲	۷۶۸	۳۳۶	۲۶۸	۸۷	۵۳۸	*	*	*	*	*	*	*
۱۵۵	یوسف آباد	۱۱۷۴۸۶	۲	۵۲	۱۲۷	۱۸۱	۵۲	۶۳	*	*	*	*	*	*	*
۱۵۶	یوسف آباد چهل تنگیر شازر	۱۱۷۴۸۷	۳	۳	۳۹	۱۸	۸	۳	*	*	*	*	*	*	*
۱۵۷	یوسف آباد نودژ	۱۱۷۴۸۸	۲	۳۶	۱۶۸	۶۷۲	۱۷۹	۱۶۱	*	*	*	*	*	*	*

کد نوع راه آبادی: ۱ جاده اسفالت، ۲ جاده شوسه، ۳ جاده خاکی، ۴ سایر (اینگاه راه آسفالته، ۵ راه آبی، ۶ نامشخص)

تعداد گاو و گوساله	تعداد گوسفند و بز	تغییرگاه زمین آلت کشاورزی	فروشگاه تعاونی	دستری بر روی زمین کشاورزی آبادی	تلفن	دستری بر روی زمین کشاورزی آبادی	صندوق پست	بیمار و مامای روستایی	دانشگاه کشیکین در دهکده	پزشک	خانه بهداشت	مرکز بهداشتی درمانی	حمام	آموزش و تفریح کودکان	درسه در دهکده	دبستان	برق	آب لوله کشی	پایگاه خدمات بچه	مرکز خدمات روستایی	دفتر بهداشت و درمان	شورای اسلامی روستایی	امکان مذبحی مسلمانان	منبع مذبحی مسلمانان	شماره در دفتر آبادی
۲۲																									
	۵۴۰			*				*																	۱۲۵
۱۲۰	۲۴۰		*	*			*	*															*	*	۱۲۶
	۶۰			*				*															*	*	۱۲۷
	۱۰			*				*															*	*	۱۲۸
۴۰	۵۵۰			*				*															*	*	۱۲۹
۵۰	۱۸۰			*			*	*															*	*	۱۳۰
	۲۰			*				*															*	*	۱۳۱
	۱۵			*				*															*	*	۱۳۲
۲	۰			*				*															*	*	۱۳۳
	۱۲۰		*	*				*															*	*	۱۳۴
۴	۲۰۰		*	*				*															*	*	۱۳۵
	۲۰۰		*	*				*															*	*	۱۳۶
۷	۱۵۰		*	*				*															*	*	۱۳۷
	۲۲۰		*	*				*															*	*	۱۳۸
	۴۰۰		*	*				*															*	*	۱۳۹
	۱۵۰		*	*				*															*	*	۱۴۰
۱۴	۴۶		*	*				*															*	*	۱۴۱
۸	۱۰۰		*	*				*															*	*	۱۴۲
	۰		*	*				*															*	*	۱۴۳
	۲۰		*	*				*															*	*	۱۴۴
۲	۲۰		*	*				*															*	*	۱۴۵
۴	۰		*	*				*															*	*	۱۴۶
	۱۰۰		*	*				*															*	*	۱۴۷
۴	۰		*	*				*															*	*	۱۴۸
۱۰	۱۵		*	*				*															*	*	۱۴۹
	۴۰		*	*				*															*	*	۱۵۰
۳۰۰	۲۵۰		*	*		*		*			*			*		*	*	*	*	*	*	*	*	*	۱۵۱
	۱۶۰		*	*		*		*			*			*		*	*	*	*	*	*	*	*	*	۱۵۲
	۱۰		*	*		*		*			*			*		*	*	*	*	*	*	*	*	*	۱۵۳
۵۰۰	۱۷۰۰		*	*		*		*			*			*		*	*	*	*	*	*	*	*	*	۱۵۴
۲۰	۱۵۰		*	*		*		*			*			*		*	*	*	*	*	*	*	*	*	۱۵۵
۷			*	*		*		*			*			*		*	*	*	*	*	*	*	*	*	۱۵۶
۳۰	۵۵		*	*		*		*			*			*		*	*	*	*	*	*	*	*	*	۱۵۷

نوع راه و فعالیت کشاورزی آبادیهای خالی از سکنه شهرستان گنبدکوه

شماره ردیف	آبادی	کد آبادی	نوع راه آبادی (کد)	فعالیت کشاورزی					
				پرورش ماهی	پرورش زنبور	پرورش گاو	پرورش گوسفند	دامداری	باغبانی
۱	۲	۳	۴	۵	۶	۷	۸	۹	۱۰
	بخش رودبار								
	دهستان جازموریان								
۱	اله آباد	۱۱۴۸۹۱	۳	*	*	*	*	*	*
۲	بندنه	۱۱۴۸۹۵	۳	*	*	*	*	*	*
۳	بهور	۱۱۴۸۹۶	۳	*	*	*	*	*	*
۴	پراشگور	۱۱۴۸۹۷	۳	*	*	*	*	*	*
۵	تنگچه جدامنی	۱۱۴۹۰۶	۴	*	*	*	*	*	*
۶	چاه جمال	۱۱۴۹۱۷	۲	*	*	*	*	*	*
۷	چاه حاتم	۱۱۴۹۱۸	۲	*	*	*	*	*	*
۸	چاه حسن احمدی	۱۱۴۹۱۹	۲	*	*	*	*	*	*
۹	چاه خدامر ادرویدل	۱۱۴۹۲۰	۲	*	*	*	*	*	*
۱۰	چاه درویش	۱۱۴۹۲۱	۲	*	*	*	*	*	*
۱۱	چاه علی تقوی	۱۱۴۹۲۶	۲	*	*	*	*	*	*
۱۲	چاه گرک	۱۱۴۹۲۷	۲	*	*	*	*	*	*
۱۳	چاه محمدنهادنیفر	۱۱۴۹۲۸	۲	*	*	*	*	*	*
۱۴	چشمه رجب	۱۱۴۹۲۹	۲	*	*	*	*	*	*
۱۵	چه بیده	۱۱۴۹۳۰	۲	*	*	*	*	*	*
۱۶	حسن آباد	۱۱۴۹۳۱	۲	*	*	*	*	*	*
۱۷	حسین آباد	۱۱۴۹۳۲	۲	*	*	*	*	*	*
۱۸	حیدر آباد	۱۱۴۹۳۳	۲	*	*	*	*	*	*
۱۹	دوگم	۱۱۴۹۳۴	۲	*	*	*	*	*	*
۲۰	ده زرد	۱۱۴۹۳۵	۲	*	*	*	*	*	*
۲۱	ده سوط آباد	۱۱۴۹۳۶	۲	*	*	*	*	*	*
۲۲	ریگ تلال	۱۱۴۹۳۷	۴	*	*	*	*	*	*
۲۳	ریگ لاغری	۱۱۴۹۳۸	۴	*	*	*	*	*	*
۲۴	عباس آباد	۱۱۴۹۳۹	۲	*	*	*	*	*	*
۲۵	علی آباد	۱۱۴۹۴۰	۲	*	*	*	*	*	*
۲۶	کارگاه جهاد چاه حسن	۱۱۴۹۴۱	۲	*	*	*	*	*	*
۲۷	کم سفید	۱۱۴۹۴۲	۲	*	*	*	*	*	*
۲۸	کزنکار	۱۱۴۹۴۳	۲	*	*	*	*	*	*
۲۹	کلپتو	۱۱۵۰۰۳	۲	*	*	*	*	*	*
۳۰	کهور آباد	۱۱۵۰۰۸	۲	*	*	*	*	*	*
۳۱	کارگارین	۱۱۵۰۱۰	۲	*	*	*	*	*	*
۳۲	کازیر	۱۱۵۰۱۱	۴	*	*	*	*	*	*
۳۳	گرسور	۱۱۵۰۱۲	۴	*	*	*	*	*	*
۳۴	گزن آباد	۱۱۵۰۱۵	۲	*	*	*	*	*	*
۳۵	گزن آباد پایین	۱۱۵۰۱۶	۲	*	*	*	*	*	*
۳۶	گزن آباد پتک	۱۱۵۰۱۷	۲	*	*	*	*	*	*
۳۷	گزن کبیابان	۱۱۵۰۱۸	۲	*	*	*	*	*	*
۳۸	گل کنده	۱۱۵۰۲۰	۲	*	*	*	*	*	*
۳۹	موتور عباس قشیری	۱۱۵۰۲۸	۲	*	*	*	*	*	*
۴۰	موتور غلامحسین ازاد چاه حسن	۱۱۵۰۲۹	۲	*	*	*	*	*	*
۴۱	میل سعیدی	۱۱۵۰۸۶	۲	*	*	*	*	*	*
	دهستان رودبار								
۱	امیر آباد	۱۱۵۲۱۴	۲	*	*	*	*	*	*
۲	بهرین	۱۱۵۲۱۶	۲	*	*	*	*	*	*
۳	شاه آباد پالا	۱۱۵۲۲۲	۲	*	*	*	*	*	*

کد نوع راه آبادی ۱، جاده اسفالت ۲، جاده شوسه ۳، جاده خاکی ۴، مالرو ۵، سایر (ایستگاه راه آهن یا راه آبی) ۵، نامشخص ۶

نوع راه و فعالیت کشاورزی آبادیهای خالی از سکنه شهرستان گدهش

شماره ردیف	آبادی	کده آبادی	نوع راه آبادی کده	فعالیت کشاورزی						
				زراعت	باغداری	دامداری و دامپروری	پرورش طیور	پرورش گاو شیری	پرورش ماهی	
۱	۲	۳	۴	۵	۶	۷	۸	۹	۱۰	۱۱
۴	دلمشان	۱۱۵۲۴۹	۳	*						
۵	کمرخ	۱۱۵۲۸۲	۳	*						
۶	قران آباد	۱۱۵۲۸۷	۴	*						
	بخش قلعه گنج									
	دهستان رخشک									
۱	انارک	۱۱۵۶۰۳	۴	*	*					
۲	بن سوره	۱۱۵۶۰۵	۳	*	*					
۳	بن گدار	۱۱۵۶۰۶	۳	*	*					
۴	پوچینو	۱۱۵۶۰۸	۳	*	*					
۵	پهنج	۱۱۵۶۰۹	۳	*	*					
۶	تنگه شمشون	۱۱۵۶۱۲	۴	*	*					
۷	توتکان	۱۱۵۶۱۳	۳	*	*					
۸	چگونو	۱۱۵۶۱۵	۳	*	*					
۹	چنگچاه	۱۱۵۶۱۶	۳	*	*					
۱۰	دادی مرده	۱۱۵۶۲۱	۴	*	*					
۱۱	درخو	۱۱۵۶۲۲	۴	*	*					
۱۲	ده تنگه	۱۱۵۶۲۷	۴	*	*					
۱۳	ده غلامعلی	۱۱۵۶۲۸	۴	*	*					
۱۴	ساشان	۱۱۵۶۳۵	۴	*	*					
۱۵	سنگوک	۱۱۵۶۳۶	۳	*	*					
۱۶	سورکی	۱۱۵۶۳۹	۳	*	*					
۱۷	شمس آباد	۱۱۵۶۴۰	۴	*	*					
۱۸	شوری	۱۱۵۶۴۲	۴	*	*					
۱۹	کلپوری	۱۱۵۶۴۴	۴	*	*					
۲۰	کلابک	۱۱۵۶۴۶	۴	*	*					
۲۱	کنارکاو ان	۱۱۵۶۴۸	۴	*	*					
۲۲	کری چریان	۱۱۵۶۵۵	۳	*	*					
۲۳	کن ماهور	۱۱۵۶۵۶	۴	*	*					
۲۴	کور انار	۱۱۵۶۵۸	۳	*	*					
۲۵	هیسالاه	۱۱۵۶۶۵	۳	*	*					
	دهستان قلعه گنج									
۱	اسفندکوه	۱۱۵۷۲۲	۴	*	*					
۲	چاه زردان	۱۱۵۷۶۳	۴	*	*					
۳	چاه شورکی	۱۱۵۷۶۶	۴	*	*					
۴	در بکاد	۱۱۵۷۸۲	۳	*	*					
۵	دهتگر علیا	۱۱۵۷۸۵	۳	*	*					
۶	دهتو حاج علی محمد	۱۱۵۷۸۸	۳	*	*					
۷	سرخ دره	۱۱۵۷۹۴	۳	*	*					
۸	شکری	۱۱۵۷۹۹	۳	*	*					
۹	کلاتو	۱۱۵۸۰۹	۴	*	*					
۱۰	کور ان	۱۱۵۸۱۷	۴	*	*					
۱۱	کور کورش	۱۱۵۸۱۸	۳	*	*					
	دهستان مارز									
۱	ارکون	۱۱۵۹۲۲	۴	*	*					

کد نوع راه آبادی: جاده استان ۱، جاده شماره ۲، جاده خاکی ۳، مارز (ایستگاه راه آهن باره آبی)، ۵، نامشخص ۶

نوع راه و فعالیت کشاورزی آبادیهای خالی از سکنه شهرستان دهشوج

شماره ردیف	آبادی	کده آبادی	نوع راه آبادی (کده)	فعالیت کشاورزی						
				زراعت	باغداری	دامداری و دامپروری	پرورش طیور	پرورش کرم ابریشم	پرورش زنبکداری	پرورش ماهی
۱	۲	۳	۴	۵	۶	۷	۸	۹	۱۰	۱۱
۲	استان	۱۱۵۹۲۲	۴		*					
۳	اشکی سنگی	۱۱۵۹۲۴	۳		*					
۴	تخت شاهو کب	۱۱۵۹۲۴	۳		*					
۵	جددان	۱۱۵۹۲۸	۳		*					
۶	چاکر	۱۱۵۹۳۱	۴		*					
۷	چاه جمی	۱۱۵۹۳۲	۲		*					
۸	چاه حسین	۱۱۵۹۳۳	۲		*					
۹	چاه دادک	۱۱۵۹۳۴	۲		*					
۱۰	درگزی	۱۱۵۹۴۸	۳		*					
۱۱	دمکی	۱۱۵۹۴۹	۴		*					
۱۲	سرگروه کهان	۱۱۵۹۵۶	۴		*					
۱۳	سموری	۱۱۵۹۵۹	۳		*					
۱۴	شیبکوه	۱۱۵۹۶۴	۳		*					
۱۵	کار دو تک	۱۱۵۹۶۵	۳		*					
۱۶	کندازو	۱۱۵۹۲۰	۳		*					
۱۷	گدان	۱۱۵۹۷۳	۳		*					
۱۸	گردکهور	۱۱۵۹۷۴	۳		*					
۱۹	گروکار دون	۱۱۵۹۴۵	۴		*					
۲۰	گورکن	۱۱۵۹۷۹	۳		*					
۲۱	گوشی سکن	۱۱۵۹۸۰	۴		*					
۲۲	شیزن	۱۱۵۹۸۵	۳		*					
	بخش مرکزی									
	دهستان فلاشکرد									
۱	باغ کلاته	۱۱۶۰۷۸	۳	*						
۲	پاکدو ار	۱۱۶۰۸۴	۴		*					
۳	پوردشان	۱۱۶۰۸۸	۴		*					
۴	تلمبه اسلام آباد دره شور	۱۱۶۰۹۲	۳		*					
۵	تلمبه امام داد پاکدو ار	۱۱۶۰۹۴	۳		*					
۶	تلمبه امیری قنار بیاب	۱۱۶۰۹۶	۳		*					
۷	تلمبه پنجشنبه تاجیک	۱۱۶۱۰۰	۳		*					
۸	تلمبه چهاردهنار بیاب	۱۱۶۱۰۴	۳		*					
۹	تلمبه جهانگیر مالکی چهار قنار بیاب	۱۱۶۱۰۵	۳		*					
۱۰	تلمبه جهانگیر مالکی دو قنار بیاب	۱۱۶۱۰۶	۳		*					
۱۱	تلمبه جهانگیر مالکی سه قنار بیاب	۱۱۶۱۰۷	۳		*					
۱۲	تلمبه جهانگیر مالکی یک قنار بیاب	۱۱۶۱۰۸	۳		*					
۱۳	تلمبه چل خشک	۱۱۶۱۱۱	۳		*					
۱۴	تلمبه پنجتن مالکی قنار بیاب	۱۱۶۱۱۲	۳		*					
۱۵	تلمبه دهرین تاجیک	۱۱۶۱۱۴	۳		*					
۱۶	تلمبه دست نشان	۱۱۶۱۲۴	۳		*					
۱۷	تلمبه ده عامری دو قنار بیاب	۱۱۶۱۲۵	۳		*					
۱۸	تلمبه رمضان تاجیک بیجان آباد	۱۱۶۱۲۰	۳		*					
۱۹	تلمبه عسایری دیدار آباد	۱۱۶۱۴۲	۳		*					
۲۰	تلمبه علی پور ملائی قنار بیاب	۱۱۶۱۴۴	۳		*					
۲۱	تلمبه علی تاجیک بیجان آباد	۱۱۶۱۴۵	۳		*					

کد نوع راه آبادی: جاده استان ۱، جاده شماره ۲، جاده خاکی ۳، مارو ۴، سایر (ایستگاه راه آهن، باره آبی) ۵، نامشخص ۶

نوع راه و فعالیت کشاورزی آبادیهای خالی از سکنه شهرستان کهنوج

شماره ردیف	آبادی	کد آبادی	نوع راه آبادی (کد)	فعالیت کشاورزی						
				زراعت	باغداری	دامداری و دامپروری	پرورش طیور	پرورش گاو و گاو شیری	پرورش بزها	
۱	۲	۳	۴	۵	۶	۷	۸	۹	۱۰	۱۱
۲۲	تلمبه قلعه موسی	۱۱۶۱۵۱	۲	*	*	*	*	*		
۲۳	تلمبه قنبر آباد پایین ریحان آباد	۱۱۶۱۵۵	۲	*	*	*	*	*		
۲۴	تلمبه کر امتمو غاسنی قنار بیاب	۱۱۶۱۵۷	۲	*	*	*	*	*		
۲۵	تلمبه کو چکعلی تاجیکس ریحان آباد	۱۱۶۱۶۰	۲	*	*	*	*	*		
۲۶	تلمبه کوره گزی چهار قنار بیاب	۱۱۶۱۶۱	۲	*	*	*	*	*		
۲۷	تلمبه کوره گزی دو قنار بیاب	۱۱۶۱۶۲	۲	*	*	*	*	*		
۲۸	تلمبه کوره گزی سه قنار بیاب	۱۱۶۱۶۳	۲	*	*	*	*	*		
۲۹	تلمبه کوره گزی یک قنار بیاب	۱۱۶۱۶۴	۲	*	*	*	*	*		
۳۰	تلمبه کهور قلندر	۱۱۶۱۶۷	۲	*	*	*	*	*		
۳۱	تلمبه لطف آباد قنار بیاب	۱۱۶۱۶۹	۲	*	*	*	*	*		
۳۲	تلمبه مازح پشتان	۱۱۶۱۷۰	۲	*	*	*	*	*		
۳۳	تلمبه محمد تاجیکس ریحان آباد	۱۱۶۱۷۴	۲	*	*	*	*	*		
۳۴	تلمبه محمد ستاره گزی دو قنار بیاب	۱۱۶۱۷۶	۲	*	*	*	*	*		
۳۵	تلمبه محمد غیوری ریحان آباد	۱۱۶۱۷۸	۲	*	*	*	*	*		
۳۶	تلمبه مرادی دره شور	۱۱۶۱۸۲	۲	*	*	*	*	*		
۳۷	تلمبه ملاموسی	۱۱۶۱۸۷	۲	*	*	*	*	*		
۳۸	تلمبه موسی خدمتکاری	۱۱۶۱۸۸	۲	*	*	*	*	*		
۳۹	تلمبه میرزا خان سرگز بوج	۱۱۶۱۸۹	۲	*	*	*	*	*		
۴۰	تلمبه و اولی	۱۱۶۱۹۰	۴	*	*	*	*	*		
۴۱	تلمبه یعقوب علی تاجیکس ریحان آباد	۱۱۶۱۹۳	۲	*	*	*	*	*		
۴۲	چپر	۱۱۶۲۰۵	۴	*	*	*	*	*		
۴۳	چغوکا	۱۱۶۲۰۶	۲	*	*	*	*	*		
۴۴	حرمه کو چک	۱۱۶۲۰۹	۴	*	*	*	*	*		
۴۵	حور چاه گز حرمه	۱۱۶۴۱۳	۲	*	*	*	*	*		
۴۶	رستم آباد	۱۱۶۲۲۲	۲	*	*	*	*	*		
۴۷	سرگل	۱۱۶۲۳۰	۶	*	*	*	*	*		
۴۸	سعید آباد	۱۱۶۲۳۱	۲	*	*	*	*	*		
۴۹	مندان	۱۱۶۲۳۴	۴	*	*	*	*	*		
۵۰	منگ سفید	۱۱۶۲۳۵	۲	*	*	*	*	*		
۵۱	غیاگری	۱۱۶۲۳۷	۴	*	*	*	*	*		
۵۲	قوچان حرمه	۱۱۶۲۴۹	۲	*	*	*	*	*		
۵۳	کنار	۱۱۶۲۵۲	۴	*	*	*	*	*		
۵۴	کواران	۱۱۶۲۵۳	۴	*	*	*	*	*		
۵۵	قدار سیاه	۱۱۶۳۱۳	۲	*	*	*	*	*		
۵۶	لایسرا	۱۱۶۲۵۷	۶	*	*	*	*	*		
۵۷	مزرعه چاه شور حور	۱۱۶۲۷۷	۲	*	*	*	*	*		
۵۸	تخلستان	۱۱۶۳۰۹	۶	*	*	*	*	*		
دهستان کهنوج										
۱	آباد خرمند	۱۱۶۵۴۵	۲	*	*	*	*	*		
۲	بلور	۱۱۶۵۶۲	۴	*	*	*	*	*		
۳	بیدک	۱۱۶۵۶۴	۲	*	*	*	*	*		
۴	پاشمی	۱۱۶۵۶۵	۲	*	*	*	*	*		
۵	پیشربج	۱۱۶۵۷۰	۴	*	*	*	*	*		
۶	تلمبه احمد حیدری	۱۱۶۵۷۴	۲	*	*	*	*	*		
۷	تلمبه حرمه امشکی	۱۱۶۵۷۹	۲	*	*	*	*	*		

کد نوع راه آبادی: ۱، جاده اصلی؛ ۲، جاده شیب؛ ۳، جاده خاکی؛ ۴، سایر (رایج در راه آهک، باره آبی، ۵، نامشخص)

نوع راه و فعالیت کشاورزی آبادیهای خالی از سکنه شهرستان گنوج

شماره رویف	آبادی	کده آبادی	نوع راه آبادی (کده)	دانشگاه گنوج						
				پرونده پای	پرونده نوسال	پرونده کدام	پرونده پای	پرونده پای	پرونده پای	
۱	۲	۳	۴	۵	۶	۷	۸	۹	۱۰	۱۱
۸	تلمبه سرویس مالکی	۱۱۶۵۸۱	۲	*						
۹	تلمبه عباس خان چه و شر کاه	۱۱۶۵۸۲	۱	*						
۱۰	تلمبه عشایری مرادعلی داری و شر کاه	۱۱۶۵۸۵	۲	*						
۱۱	تلمبه مستشعقین چاه ریشگان	۱۱۶۵۹۴	۲	*						
۱۲	تلمبه مستشعقین کردی	۱۱۶۵۹۳	۲	*						
۱۳	چاه الهی	۱۱۶۶۰۷	۳	*						
۱۴	چهل پریز آن	۱۱۶۶۱۰	۴	*						
۱۵	خر منده	۱۱۶۶۱۷	۲	*						
۱۶	در میرگان	۱۱۶۶۲۲	۲	*						
۱۷	در هرود	۱۱۶۶۲۳	۲	*						
۱۸	دمپلک	۱۱۶۶۳۶	۴	*						
۱۹	ده گران	۱۱۶۶۴۴	۴	*						
۲۰	راتو	۱۱۶۶۴۷	۴	*						
۲۱	رز آن	۱۱۶۶۴۸	۴	*						
۲۲	زرد آن	۱۱۶۶۵۶	۳	*						
۲۳	زیارت شمشک	۱۱۶۶۶۱	۲	*						
۲۴	سم سبزه	۱۱۶۶۶۴	۲	*						
۲۵	سلیمانی	۱۱۶۶۷۲	۳	*						
۲۶	سور اکبلا	۱۱۶۶۷۳	۳	*						
۲۷	سور اکبلا	۱۱۶۶۷۴	۳	*						
۲۸	سهروشیه	۱۱۶۶۷۸	۴	*						
۲۹	شاد آب	۱۱۶۶۷۹	۲	*						
۳۰	شاهی مور	۱۱۶۶۸۲	۳	*						
۳۱	شرکت جوتیت	۱۱۶۶۸۵	۱	*						
۳۲	عاشق آباد	۱۱۶۶۹۲	۲	*						
۳۳	غدير زير	۱۱۶۶۹۳	۲	*						
۳۴	کارگاه اهساژن	۱۱۶۷۰۴	۱	*						
۳۵	کرگو	۱۱۶۷۰۸	۲	*						
۳۶	کل شمیری	۱۱۶۷۱۰	۳	*						
۳۷	کنار کچک	۱۱۶۷۱۴	۴	*						
۳۸	کندور	۱۱۶۷۱۵	۲	*						
۳۹	گروک	۱۱۶۷۱۷	۲	*						
۴۰	لوکپا	۱۱۶۷۲۶	۲	*						
۴۱	مزر اک	۱۱۶۷۴۵	۴	*						
۴۲	مزره شرکت کوه سرخ	۱۱۶۷۵۰	۳	*						
۴۳	مزرعه مهدیس نرزاد	۱۱۶۷۵۲	۲	*						
۴۴	معدن کوه سرخ	۱۱۶۷۵۴	۲	*						
۴۵	موتور سرویس مالکی ۲	۱۱۶۷۷۲	۲	*						
۴۶	موتور سرویس مالکی ۲	۱۱۶۷۷۴	۲	*						
۴۷	موتور عشایری شیر علی	۱۱۶۷۷۹	۳	*						
۴۸	موتور عشایری کر امت و شر کاه	۱۱۶۷۸۱	۳	*						
۴۹	موتور عوضر ایگان و شر کاه	۱۱۶۷۸۸	۲	*						
۵۰	موتور غلامحسین مهدی ۱	۱۱۶۷۹۰	۲	*						
۵۱	موتور غلامحسین مهدی ۲	۱۱۶۷۹۱	۳	*						
۵۲	موتور کریم و شر کاه چاه	۱۱۶۷۹۰	۲	*						

کد نوع راه آبادی، جاده اسفالت ۱، جاده شوسه ۲، جاده خاکی ۳، بالرو ۴، سایر (ایستگاه راه آهن یا راه آبی) ۵، نامشخص ۶

نوع راه و فعالیت کشاورزی آبادیهای خالی از سکنه شهرستان دهشوج

شماره ردیف	آبادی	کده آبادی	نوع راه آبادی (کده)	فعالیت کشاورزی							
				زراعت	باغداری	دامداری و دامپروری	پرورش طیور	پرورش گاو و گاو شیری	پرورش بای		
۱	۲	۳	۴	۵	۶	۷	۸	۹	۱۰	۱۱	
۵۳	موتور محمد سیاهری و شرکاسه چاه	۱۱۶۷۹۵	۲	*							
۵۴	موتور محمد لشکری و شرکاسه	۱۱۶۷۹۷	۲	*							
۵۵	میش پد ام	۱۱۶۸۰۴	۴		*						
۵۶	میشتاب	۱۱۶۸۰۵	۲		*						
۵۷	نقاهیه	۱۱۶۸۱۰	۱		*						
۵۸	هزار شاه	۱۱۶۸۱۶	۳	*							
	بخش متوجان										
	دهستان پشتکوه										
۱	برده شهر	۱۱۷۱۴۳	۴		*						
۲	بیدون	۱۱۷۱۴۸	۳		*						
۳	تک اسپه تک	۱۱۷۱۵۳	۴		*						
۴	دردان	۱۱۷۱۶۱	۲		*						
۵	در سنگ	۱۱۷۱۶۲	۴		*						
۶	در شارو	۱۱۷۱۶۵	۴		*						
۷	سرخ کلاتو	۱۱۷۱۷۲	۴		*						
۸	سهرنگان	۱۱۷۱۷۱	۴		*						
۹	کبرکین	۱۱۷۱۷۱	۲		*						
۱۰	کم سفید	۱۱۷۱۸۰	۲		*						
۱۱	کهوران	۱۱۷۱۸۵	۴		*						
۱۲	کیکلی	۱۱۷۱۸۱	۳		*						
۱۳	مورتکد ازوری	۱۱۷۱۸۱	۲		*						
۱۴	شامری	۱۱۷۱۸۱	۲		*						
	دهستان متوجان										
۱	ابیسورک	۱۱۷۲۶۱	۳		*						
۲	امیر اهیم آباد	۱۱۷۲۶۱	۳		*						
۳	اشکره	۱۱۷۲۷۰	۳		*						
۴	انتارو	۱۱۷۲۷۲	۳		*						
۵	بیل آباد	۱۱۷۲۷۸	۳		*						
۶	بیگمان	۱۱۷۲۸۲	۴		*						
۷	پار سرخ گیفو	۱۱۷۲۸۴	۳		*						
۸	پامیز	۱۱۷۲۸۵	۴		*						
۹	پرکوه	۱۱۷۲۸۸	۴		*						
۱۰	پلیهاراه	۱۱۷۲۹۱	۱		*						
۱۱	تاک پهن	۱۱۷۲۹۷	۴		*						
۱۲	توکل آباد	۱۱۷۲۹۷	۳		*						
۱۳	جمه زور	۱۱۷۳۰۲	۲		*						
۱۴	جوغنو	۱۱۷۳۰۲	۳		*						
۱۵	چاه خدا	۱۱۷۳۰۸	۳		*						
۱۶	چزوک	۱۱۷۳۱۶	۳		*						
۱۷	حاجی چن	۱۱۷۳۲۷	۳		*						
۱۸	حصین	۱۱۷۳۲۳	۴		*						
۱۹	حصین آباد	۱۱۷۳۲۴	۲		*						
۲۰	حور و بندو	۱۱۷۳۲۴	۴		*						
۲۱	در اشکو	۱۱۷۳۳۱	۴		*						

کد نوع راه آبادی: ۱ جاده اسفالت، ۲ جاده شوسه، ۳ جاده خاکی، ۴ مالرو، ۵ سایر (بسیج راه آهن، باره آبی)، ۵ نامشخص

نوع راه و فعالیت کشاورزی آبادیهای خالی از سکنه شهرستان کهتوج

شماره ردیف	آبادی	کد آبادی	نوع راه آبادی رکد	فعالیت کشاورزی						
				زراعت	باغداری	دامداری و دامپروری	پرورش طیور	پرورش کرم ابریشم	پرورش زنبورسل	پرورش ماهی
۱	۲	۳	۴	۵	۶	۷	۸	۹	۱۰	۱۱
۲۲	در گور دیال	۱۱۷۳۳۲	۳	*	*	*	*	*	*	*
۲۳	ده پرک	۱۱۷۳۳۹	۳	*	*	*	*	*	*	*
۲۴	ده جل	۱۱۷۳۴۰	۳	*	*	*	*	*	*	*
۲۵	ده دمیل	۱۱۷۳۴۲	۳	*	*	*	*	*	*	*
۲۶	ده شهری	۱۱۷۳۴۴	۳	*	*	*	*	*	*	*
۲۷	ده مهدو	۱۱۷۳۴۷	۳	*	*	*	*	*	*	*
۲۸	ده نفتی	۱۱۷۳۵۰	۳	*	*	*	*	*	*	*
۲۹	دهته خار خان	۱۱۷۳۵۲	۱	*	*	*	*	*	*	*
۳۰	رو بیاهان	۱۱۷۳۵۶	۳	*	*	*	*	*	*	*
۳۱	ریگسیر کی	۱۱۷۳۶۰	۳	*	*	*	*	*	*	*
۳۲	زنبور آباد	۱۱۷۳۶۲	۳	*	*	*	*	*	*	*
۳۳	زیارت	۱۱۷۳۶۴	۶	*	*	*	*	*	*	*
۳۴	همیلان	۱۱۷۳۷۲	۶	*	*	*	*	*	*	*
۳۵	سنگ سفید	۱۱۷۳۷۵	۳	*	*	*	*	*	*	*
۳۶	سهرابی	۱۱۷۳۷۸	۴	*	*	*	*	*	*	*
۳۷	سپلکی	۱۱۷۳۸۰	۳	*	*	*	*	*	*	*
۳۸	شاه برهان	۱۱۷۳۸۱	۳	*	*	*	*	*	*	*
۳۹	شاه گاو در	۱۱۷۳۸۲	۴	*	*	*	*	*	*	*
۴۰	شاهان بیان	۱۱۷۳۸۳	۴	*	*	*	*	*	*	*
۴۱	شریک آباد	۱۱۷۳۸۵	۳	*	*	*	*	*	*	*
۴۲	شغارک	۱۱۷۳۸۴	۳	*	*	*	*	*	*	*
۴۳	عباس آباد	۱۱۷۳۹۲	۳	*	*	*	*	*	*	*
۴۴	فولادی	۱۱۷۳۹۳	۴	*	*	*	*	*	*	*
۴۵	قادر آباد	۱۱۷۳۹۴	۳	*	*	*	*	*	*	*
۴۶	قاسم آباد	۱۱۷۳۹۵	۳	*	*	*	*	*	*	*
۴۷	قوه خانه پلیس راه	۱۱۷۳۹۹	۱	*	*	*	*	*	*	*
۴۸	قوه خانه سر راه	۱۱۷۴۰۰	۱	*	*	*	*	*	*	*
۴۹	کازوکی	۱۱۷۴۰۲	۲	*	*	*	*	*	*	*
۵۰	کم جمال	۱۱۷۴۰۴	۳	*	*	*	*	*	*	*
۵۱	کرت	۱۱۷۴۰۷	۲	*	*	*	*	*	*	*
۵۲	کلوتو	۱۱۷۴۱۱	۲	*	*	*	*	*	*	*
۵۳	کلات کمال الدین	۱۱۷۴۱۲	۴	*	*	*	*	*	*	*
۵۴	کلات نظر	۱۱۷۴۱۴	۳	*	*	*	*	*	*	*
۵۵	کمنیگاه	۱۱۷۴۱۵	۴	*	*	*	*	*	*	*
۵۶	کنار دمیل	۱۱۷۴۱۶	۴	*	*	*	*	*	*	*
۵۷	کوچندر	۱۱۷۴۱۹	۴	*	*	*	*	*	*	*
۵۸	کوه چنگا	۱۱۷۴۲۱	۴	*	*	*	*	*	*	*
۵۹	کهنک	۱۱۷۴۲۷	۳	*	*	*	*	*	*	*
۶۰	کهور پاری	۱۱۷۴۲۸	۴	*	*	*	*	*	*	*
۶۱	کهور عربی	۱۱۷۴۳۰	۴	*	*	*	*	*	*	*
۶۲	گر مکه	۱۱۷۴۴۰	۴	*	*	*	*	*	*	*
۶۳	گل گاو بند	۱۱۷۴۴۱	۳	*	*	*	*	*	*	*
۶۴	گل گل	۱۱۷۴۴۲	۶	*	*	*	*	*	*	*
۶۵	قلو	۱۱۷۴۴۳	۴	*	*	*	*	*	*	*
۶۶	لمبرکان	۱۱۷۴۴۴	۴	*	*	*	*	*	*	*

کد نوع راه آبادی، جاده استان ۱، جاده شماره ۲، جاده خاکی ۳، مارده ۴، سایر (ایستگاه راه آهن، باره آبی، ۵، نامشخص ۶)

نوع راه و فعالیت کشاورزی آبادیهای خالی از سکنه شهرستان گنبدکوه

شماره ردیف	آبادی	کده آبادی	نوع راه آبادی (کده)	فعالیت کشاورزی						
				زراعت	باغداری	دامداری و دامپروری	پرورش طیور	پرورش گاو و گاو شیری	پرورش بز و گوسفند	
۱	۲	۳	۴	۵	۶	۷	۸	۹	۱۰	۱۱
۶۷	کتیج آباد	۱۱۷۴۴۶	۲	*						
۶۸	گوردو	۱۱۷۴۴۸	۴	*						
۶۹	گورنگو	۱۱۷۴۵۰	۲	*						
۷۰	لاشکک	۱۱۷۴۵۵	۴	*						
۷۱	مالک آباد	۱۱۷۴۵۹	۲	*						
۷۲	محمد آباد کاوروسی	۱۱۷۴۶۳	۲	*						
۷۳	محمدیان	۱۱۷۴۶۴	۴	*						
۷۴	مز ارکو	۱۱۷۴۶۵	۴	*						
۷۵	مزر اقا	۱۱۷۴۶۶	۲	*						
۷۶	معدن شاهین	۱۱۷۴۶۸	۲	*						
۷۷	موتور ابراهیم خاکساری	۱۱۷۴۷۰	۲	*	*					
۷۸	موتور ابراهیم ریشی	۱۱۷۴۷۱	۲	*	*					
۷۹	موتور احمد نظری	۱۱۷۴۷۴	۲	*	*					
۸۰	موتور پیر بخش محمدی	۱۱۷۴۷۵	۲	*	*					
۸۱	موتور پیر دادخودستان	۱۱۷۴۷۶	۲	*	*					
۸۲	موتور چراغ خودستان	۱۱۷۴۸۳	۲	*	*					
۸۳	موتور حاجی جداوی	۱۱۷۴۸۴	۲	*	*					
۸۴	موتور حسین مهرابی	۱۱۷۴۸۸	۲	*	*					
۸۵	موتور حسین غلام صادقی	۱۱۷۴۸۹	۲	*	*					
۸۶	موتور خیر محمد زارعی	۱۱۷۴۸۹	۲	*	*					
۸۷	موتور دادشاه	۱۱۷۴۹۰	۲	*	*					
۸۸	موتور دو شنبه زارعی	۱۱۷۴۹۱	۲	*	*					
۸۹	موتور شاهر اندیش	۱۱۷۴۹۳	۲	*	*					
۹۰	موتور ریگ محمد بیگی	۱۱۷۴۹۴	۲	*	*					
۹۱	موتور عالی پاپه داره	۱۱۷۴۹۶	۲	*	*					
۹۲	موتور شنبه پور احمد	۱۱۷۴۹۹	۲	*	*					
۹۳	موتور شنبه رمضان	۱۱۷۵۰۰	۲	*	*					
۹۴	موتور شنبه شاهگوشی	۱۱۷۵۰۱	۲	*	*					
۹۵	موتور شیر علی ابراهیمی	۱۱۷۵۰۲	۲	*	*					
۹۶	موتور عبد اله شجاعی	۱۱۷۵۰۳	۲	*	*					
۹۷	موتور علی امیری	۱۱۷۵۰۴	۲	*	*					
۹۸	موتور علی اهدی	۱۱۷۵۰۵	۲	*	*					
۹۹	موتور علی میر فکری	۱۱۷۵۰۶	۲	*	*					
۱۰۰	موتور غلام عزیزی	۱۱۷۴۷۸	۶	*	*					
۱۰۱	موتور غلام حسین جداوی	۱۱۷۴۷۹	۲	*	*					
۱۰۲	موتور غلام زاپار الهی	۱۱۷۴۸۱	۲	*	*					
۱۰۳	موتور غلام علی ریشی	۱۱۷۴۸۲	۲	*	*					
۱۰۴	موتور قنبر سالاری	۱۱۷۵۰۷	۲	*	*					
۱۰۵	موتور گل محمد عفرزاده	۱۱۷۵۰۹	۲	*	*					
۱۰۶	موتور گل محمد عباس صادقی	۱۱۷۵۰۸	۲	*	*					
۱۰۷	موتور محمد سالاری	۱۱۷۵۱۱	۲	*	*					
۱۰۸	موتور مهیا صادقی	۱۱۷۵۱۲	۲	*	*					
۱۰۹	موتور شمس اله افغانی	۱۱۷۵۱۴	۲	*	*					
۱۱۰	موسی ه لکی	۱۱۷۵۱۷	۲	*	*					
۱۱۱	میر عمری	۱۱۷۵۱۹	۲	*	*					

کد نوع راه آبادی: جاده سفالستان ۱، جاده شوره ۲، جاده خاک ۳، مار ۴، سایر (ایستگاه راه آهن، باره آبی) ۵، نامشخص ۶