

۹۱۵۱۵۰۴۳
۲۵۳۴۱
۱۳۹۵
۱۰۹۰۲
۲۰۰

بسمه تعالی

پیشگفتار

سرشماری عمومی نفوس و مسکن در ایران به موجب قانون، هر ۱۰ سال یکبار توسط مرکز آمار ایران انجام می‌شود. تاکنون چهار سرشماری عمومی نفوس و مسکن در سالهای ۱۳۳۵، ۱۳۴۵، ۱۳۵۵ و ۱۳۶۵ به مرحله اجرا درآمده است. نخستین سرشماری، توسط اداره کل آمار عمومی، و سرشماریهای بعدی، توسط مرکز آمار ایران انجام گرفته است. سرشماری سال ۱۳۶۵، اولین سرشماری در نظام جمهوری اسلامی ایران است که علی‌رغم جنگ تحمیلی، محاصره اقتصادی و مضیقه‌های ناشی از هر یک، به حول و قوه الهی مطابق برنامه پیش‌بینی شده به نحو مطلوب به انجام رسید. سرشماری عمومی نفوس و مسکن، مناسبترین ابزار برنامه‌ریزیهای توسعه اجتماعی، اقتصادی و فرهنگی در کشور است که با ارائه آمار و اطلاعات درست، رهنمودهای لازم برای رسیدن به اهداف برنامه‌ریزیهای کوتاه‌مدت، میان‌مدت و بلندمدت را در اختیار سیاست‌گذاران، مسئولان و برنامه‌ریزان کشور قرار می‌دهد.

وسعت و عظمت کار سرشماری، مرکز آمار ایران را بر آن داشت که از نیمه دوم سال ۱۳۶۱ با برنامه‌ریزیهای دقیق، فعالیت مستمر و پیگیری را برای تهیه مقدمات سرشماری عمومی نفوس و مسکن آغاز کند. اولین قدم در این زمینه، شناخت نیازهای اساسی دستگاههای مسئول کشور بود که بر آن اساس، طرح مقدماتی سرشماری تهیه شد و به طور آزمایشی در مناطق شهری و روستایی سه شهرستان آستانه شرفیه از استان گیلان، سراوان از استان سیستان و بلوچستان و شادگان از استان خوزستان و نیز در چند حوزه نمونه در هر یک از استانهای دیگر به مرحله اجرا درآمد. با استفاده از نتایج حاصل از آزمایش سرشماری، پرسشنامه‌ها، فرمها و دستورالعملهای فنی و اجرایی مورد تجدید نظر قرار گرفت و بر آن اساس، طرح نهایی سرشماری تهیه و آماده اجرا شد. عملیات اجرایی سرشماری به طور همزمان در تمام نقاط کشور از تاریخ ۱۶ تا ۳۰ مهرماه سال ۱۳۶۵ انجام شد. در این مرحله، سازمان برنامه و بودجه استانها، مراکز تربیت معلم و سایر سازمانها و موسسات دولتی و همچنین نهادهای انقلاب اسلامی، همکاریهای ارزنده‌ای با مرکز آمار ایران داشتند و مردم فداکار ایران نیز با همیاری و مساعدت خود، امکان اجرای موفقیت آمیز سرشماری را فراهم آوردند.

پرسشنامه‌هایی که در جریان اجرای سرشماری تکمیل شده است، حجم عظیمی از اطلاعات آماری را در بر دارد که در جداول متعدد، برای هر یک از سطوح جغرافیایی، قابل استخراج و ارائه است. برخی از این اطلاعات در قالب نشریات نتایج سرشماری ارائه می‌شود و سایر اطلاعات در صورت نیاز و برحسب مورد، در اختیار استفاده‌کنندگان قرار خواهد گرفت.

۹۱۵۱۵۰۴۳

فرهنگ آبادیهای شهرستان ، یکی از مجموعه نشریات نتایج سرشماری عمومی نفوس و مسکن است که در ۱۹۵ جلد برای ۱۹۵ شهرستان (بر اساس تقسیمات کشوری در زمان سرشماری) منتشر می شود . در هر یک از این نشریات ، ۳۹ خصوصیت عمده جمعیتی ، اجتماعی ، اقتصادی و فرهنگی برای هر یک از آبادیهای دارای سکنه و نیز جدولی در مورد آبادیهای خالی از سکنه شهرستان به تفکیک بخش و دهستان ارائه شده است . همچنین این نشریات شامل نقشه کشور (که نشان دهنده موقعیت شهرستان در داخل استان است) ، نقشه شهرستان (به تفکیک بخش و دهستان ، و موقعیت مراکز بخش ، نقاط شهری و آبادیهای دارای ۲۰۰۰ نفر جمعیت و بیشتر) و نقشه های مربوط به بخش یا بخشهای شهرستان (به تفکیک دهستان و آبادیهای دارای ۲۰ خانوار و بیشتر) است . لازم به یادآوری است ، نقشه شهرستانها که موقعیت کلیه آبادیها (دارای سکنه و خالی از سکنه) روی آن مشخص شده ، در مرکز آمار ایران موجود و قابل ارائه به استفاده کنندگان است . امید است این مجموعه از نشریات نتایج سرشماری بتواند اطلاعات لازم برای شناخت اوضاع اجتماعی و اقتصادی آبادیهای کشور را در اختیار تصمیم گیران ، برنامه ریزان و پژوهشگران قرار دهد .

مرکز آمار ایران

فهرست مندرجات فرهنگ آبادیهای شهرستان مشیز

صفحه

عنوان

تعاریف و مفاهیم مورد استفاده در سرشماری عمومی نفوس و مسکن سال ۱۳۶۵ (ویژه فرهنگ آبادیها)

یک	جمعیت (جامعه مورد سرشماری)
یک	خانوار
دو	اقامتگاه معمولی
دو	شهر (نقطه شهری)
دو	آبادی (نقطه روستایی)
دو	جمعیت ساکن در نقاط شهری
دو	جمعیت ساکن در نقاط روستایی
دو	سن
دو	مهاجران وارد شده
دو	محل تولد
دو	باسواد
سه	کار
سه	وضع فعالیت در ۷ روز گذشته

مفاهیم به کار رفته در این نشریه

چهار	نسبت جنسی
چهار	گروههای عمده سنی
چهار	نسبت باسوادی

ویزگیهای عمده نقاط روستایی شهرستان

۱	جمعیت
۳	خانوار
۳	مهاجرت
۴	سواد
۵	وضع فعالیت
۶	نقشه تقسیمات کشوری جمهوری اسلامی ایران به تفکیک استان : ۱۳۶۵
۷	نقشه شهرستان به تفکیک بخش و دهستان

نقشه روستایی بخش مرکزی شهرستان مشیز از استان کرمان (دهستانهای قرینةالمرب (گلزار) ، لالهزار ، بهرامجرد ، نگار و قلعه‌عسگر) . ۸

نقشه روستایی بخش مرکزی شهرستان مشیز از استان کرمان (دهستانهای بردسیر (مشیز) ، بیدخون و کوهپنج) ۹

جداول

۱۵ خصوصیات اجتماعی - اقتصادی آبادیهای دارای سکنه شهرستان

۲۸ نوع راه و فعالیت کشاورزی آبادیهای خالی از سکنه شهرستان

پیوستها

فرم ۳ - (پرسشنامه آبادی)

فهرست مجموعه نشریات فرهنگ آبادیهای کشور براساس نتایج سرشماری عمومی نفوس و مسکن سال ۱۳۶۵

HA
۴۵۷۰۱۲
۱۲۳۴۳
۱۲۹۸
۱۰۹۰۸۰۷
۲۰۰

تعاریف و مفاهیم مورد استفاده در سرشماری عمومی نفوس و مسکن سال ۱۳۶۵ (ویژه فرهنگ آبادیها)

جمعیت (جامعه مورد سرشماری)

اعضای همه خانوارهای معمولی ساکن و دستجمعی که اقامتگاه معمولی آنان در زمان سرشماری در ایران قرار دارد و نیز اعضای کلیه خانوارهای معمولی غیر ساکن کشور، جامعه مورد سرشماری را تشکیل می‌دهند. اعضای هیئتهای سیاسی و سفارتخانه‌های خارجی در ایران و افراد خانواده آنان جزو جامعه مورد سرشماری محسوب نمی‌شوند، اما ایرانیان عضو هیئتهای سیاسی و سفارتخانه‌های ایران در خارج از کشور و افراد خانواده آنان، جزو جامعه مورد سرشماری به حساب می‌آیند.

خانوار

خانوار از چند نفر تشکیل می‌شود که با هم در یک اقامتگاه زندگی می‌کنند، با یکدیگر هم‌خرج هستند و معمولاً "با هم غذا می‌خورند. فردی که به تنهایی زندگی می‌کند نیز، خانوار تلقی می‌شود.

خانوار معمولی: خانوار با تعریف فوق، اکثر افراد کشور را در بر می‌گیرد و به همین دلیل این‌گونه خانوارها، "خانوار معمولی" نیز نامیده می‌شود.

خانوار معمولی ساکن: خانواری که در اقامتگاه ثابت سکونت دارد، "خانوار معمولی ساکن" نامیده می‌شود.

خانوار معمولی غیر ساکن: خانواری که در زمان سرشماری در اقامتگاه ثابتی سکونت ندارد، "خانوار معمولی غیر ساکن" نامیده می‌شود. این دسته از خانوارها شامل سه گروه زیر است:

۱- خانوارهایی که در زمان سرشماری در کوچ به سر می‌برند و یا در خارج شهرها و آبادیها در زیر چادر زندگی می‌کنند.

۲- خانوارهایی که در محل زندگی ثابتی زندگی نمی‌کنند و به‌طور مداوم محل زندگی خود را تغییر می‌دهند، مانند کولیها.

۳- خانوارهایی که محل زندگی مشخص ندارند و شبها معمولاً "در پارکها، خرابه‌ها، زیرپلها و... بیتوته می‌کنند.

خانوار دستجمعی: مجموعه افرادی که به دلیل داشتن هدف یا ویژگیهای مشترک مانند تحصیل، بیماری روانی و... با هم در یک موسسه‌ای

قبیل خوابگاه دانشجویی، آسایشگاه روانی و... زندگی می‌کنند، یک خانوار دستجمعی به حساب می‌آیند. در این سرشماری، افرادی

که در ندامتگاهها، بازداشتگاهها و مراکز مشابه نگهداری می‌شوند و نیز افرادی که در سربازخانه‌ها، پادگانها، پاسگاهها، پایگاهها،

یا اردوگاههای نظامی و انتظامی به‌طور جمعی به سر می‌برند و همچنین دانش‌آموزان و دانشجویان موسسات آموزشی نیروهای نظامی و

انتظامی، به عنوان اعضای خانوار دستجمعی مورد سرشماری قرار نمی‌گیرند. این‌گونه افراد همراه با سایر اعضای خانوار معمولی خود

سرشماری می‌شوند.

اقامتگاه معمولی

اقامتگاه معمولی خانوار، محلی است که خانوار در زمان سرشماری در آنجا زندگی می‌کند، مشروط بر اینکه اقامتگاه دیگری نداشته باشد. اقامتگاه معمولی خانواری که در زمان سرشماری بیش از یک اقامتگاه دارد، محلی است که بیشترین مدت سال را در آنجا به سر می‌برد.

شهر (نقطه شهری)

منظور از شهر، هر یک از نقاطی است که دارای شهرداری باشد.

آبادی (نقطه روستایی)

آبادی به مجموعه یک یا چند مکان و اراضی به هم پیوسته (اعم از کشاورزی و غیرکشاورزی) گفته می‌شود که خارج از محدوده شهرها واقع شده و دارای محدوده ثبتی یا عرفی مستقل باشد. اگر آبادی در زمان سرشماری، محل سکونت خانوار یا خانوارهایی باشد، "دارای سکنه" و در غیر این صورت، "خالی از سکنه" تلقی می‌شود.

جمعیت ساکن در نقاط شهری

منظور از جمعیت ساکن در نقاط شهری در هر یک از محدوده‌های بخش، شهرستان، استان یا کشور، جمعیت کلیه شهرهایی است که در همان محدوده قرار دارد و جمعیت هر شهر عبارت است از مجموع تعداد اعضای همه خانوارهای معمولی ساکن و دستجمعی که اقامتگاه معمولی آنها در زمان سرشماری در آن شهر واقع است.

جمعیت ساکن در نقاط روستایی

منظور از جمعیت ساکن در نقاط روستایی در هر یک از محدوده‌های دهستان، بخش، شهرستان، استان یا کشور، جمعیت کلیه آبادیهایی است که در همان محدوده قرار دارد و جمعیت هر آبادی عبارت است از مجموع تعداد اعضای همه خانوارهای معمولی ساکن و دستجمعی که اقامتگاه معمولی آنها در زمان سرشماری در آن آبادی واقع است.

سن

منظور از سن، تعداد سالهای کاملی است که از زمان تولد فرد گذشته است.

مهاجران وارد شده

در هر شهر یا آبادی، آن دسته از اعضای خانوارهای معمولی ساکن و دستجمعی که متولد آنجا نباشند، مهاجر شناخته می‌شوند.

محل تولد

منظور از محل تولد، آبادی یا شهری است که در زمان تولد فرد، اقامتگاه معمولی مادر او بوده است.

باسواد

کسانی که می‌توانند به فارسی یا هر زبان دیگری متن ساده‌ای را بخوانند و بنویسند، خواه مدرک رسمی داشته یا نداشته باشند، باسواد تلقی می‌شوند. همه محصلان از جمله نوآموزان سال اول ابتدایی و سوادآموزان نهضت سوادآموزی نیز باسواد به حساب می‌آیند.

کار، هر فعالیت فکری یا بدنی است که قانوناً "مجاز باشد و به منظور کسب درآمد (نقدی، غیرنقدی) صورت گیرد .

وضع فعالیت در ۷ روز گذشته

در این سرشماری، وضع فعالیت افراد در ۷ روز پیش از مراجعه مامور سرشماری مورد نظر است. هر یک از افراد از این نظر و با توجه به تعریف کار، در یکی از گروههای زیر قرار میگیرند:

شاغل؛ افراد زیر شاغل به حساب میآیند:

- کسانی که دارای شغلی هستند، اعم از اینکه در ۷ روز پیش از مراجعه مامور سرشماری کار کرده و یا به عللی از قبیل مرخصی، بیماری، تعطیل موقت محل کار و... کار نکرده‌اند و پس از رفع علت به کار خود ادامه خواهند داد.
- کسانی که شغل مستمر نداشته ولی در ۷ روز پیش از مراجعه مامور سرشماری، حداقل دو روز کار کرده‌اند.
- کسانی که تحت عنوان کارآموز در ۷ روز پیش از مراجعه مامور سرشماری به کار اشتغال داشته‌اند.
- کسانی که دارای شغلی هستند، ولی در ۷ روز پیش از مراجعه مامور سرشماری به اقتضای فصل و ماهیت فصلی کار خود، کار نکرده‌اند (بیکاران فصلی)، مشروط بر آنکه در جستجوی کار دیگری هم نباشند.
- افرادی که به انجام خدمت وظیفه عمومی مشغول هستند.

- کسانی که در حال گذراندن دوره‌های آموزشی در دانشکده‌ها و آموزشگاههای مربوط به نیروهای نظامی و انتظامی هستند.

بیکار (جویای کار): کسانی که شاغل به حساب نمی‌آیند و در ۷ روز پیش از مراجعه مامور سرشماری در جستجوی کار بوده‌اند، بیکار (جویای کار) تلقی می‌شوند.

محصل؛ کسانی که شاغل، بیکار (جویای کار) محسوب نمی‌شوند و در ۷ روز پیش از مراجعه مامور سرشماری در حال تحصیل بوده‌اند، محصل به حساب می‌آیند.

خانه‌دار؛ خانه‌دار به کسانی گفته می‌شود که شاغل، بیکار (جویای کار) و محصل به حساب نمی‌آیند و بنا بر اظهار پاسخگو، در ۷ روز پیش از مراجعه مامور سرشماری به خانه‌داری مشغول بوده‌اند.

دارای درآمد بدون کار؛ کسانی که شاغل، بیکار (جویای کار) محصل و خانه‌دار محسوب نمی‌شوند و درآمدهای مستمری مانند حقوق بازنشستگی، حقوق وظیفه، درآمد املاک و مستغلات، سود سهام و... دارند، دارای درآمد بدون کار محسوب می‌شوند.

سایر؛ کسانی که از نظر وضع فعالیت در ۷ روز پیش از مراجعه مامور سرشماری، در هیچ یک از گروههای بالا قابل طبقه‌بندی نیستند، در گروه سایر قرار می‌گیرند.

مفاهیم به کار رفته در این نشریه

نسبت جنسی

نسبت تعداد مردان به زنان یا زنان به مردان ، نسبت جنسی نامیده می‌شود . معمولاً " در این مورد نسبت تعداد مردان به زنان را محاسبه می‌کنند و به صورت درصد ارائه می‌دهند . یعنی اگر M تعداد مردان و F تعداد زنان در یک منطقه جغرافیایی باشد ، نسبت جنسی در آن منطقه عبارت خواهد بود از :

$$\text{نسبت جنسی} = \frac{M}{F} \times 100$$

گروههای عمده سنی

در مجموعه نشریات نتایج سرشماری عمومی نفوس و مسکن سال ۱۳۶۵ ، علاوه بر سنین منفرد و گروههای سنی منظم (۵ ساله و ۱۰ ساله) ، طبقه‌بندی سنی دیگری نیز برای جمعیت در نظر گرفته شده است که هر طبقه آن ، یک گروه عمده سنی نامیده می‌شود و عبارت است از :

افراد ۱ - ۵ ساله : نوباوگان

افراد ۶ - ۱۰ ساله : کودکان

افراد ۱۱ - ۱۴ ساله : نوجوانان

افراد ۱۵ - ۲۴ ساله : جوانان

افراد ۲۵ - ۶۴ ساله : میانسالان

افراد ۶۵ ساله و بیشتر : بزرگسالان

افرادی که سن آنان معلوم نبوده و یا امکان انتساب آنان به یکی از گروههای سنی وجود نداشته است ، در گروه " سن نامشخص" منظور شده است .

نسبت باسوادی

این نسبت در هر جامعه از تقسیم تعداد افراد با سواد در یک سن یا گروه سنی معین به جمعیت آن سن یا گروه سنی به دست می‌آید و معمولاً " به صورت " درصد " بیان می‌شود .

ویژگیهای عمده نقاط روستایی شهرستان مشیز

مشیز یکی از شهرستانهای استان کرمان است که در مرکزین استان واقع شده و مرکز آن شهر بردسیر است . این شهرستان دارای ۱ شهر به نام بردسیر است . همچنین شهرستان مشیز به ۱ بخش شامل ۸ دهستان تقسیم شده و متشکل از ۳۵۴ آبادی دارای سکنه و ۴۳۸ آبادی خالی از سکنه است .

جمعیت

در سرشماری عمومی نفوس و مسکن مهرماه ۱۳۶۵ ، شهرستان مشیز دارای ۵۸۳۰۶ نفر جمعیت بوده است . از این تعداد ۱۸۲۷۲ نفر ساکن در نقاط شهری و ۳۶۹۱۴ نفر ساکن در نقاط روستایی و بقیه غیر ساکن بودمانند .

جدول ۱- تعداد آبادیهای دارای سکنه شهرستان بر حسب بخش ، تفکیک طبقات جمعیتی

بخش	جمع	۱ تا ۲۴ نفر	۲۵ تا ۴۹ نفر	۵۰ تا ۹۹ نفر	۱۰۰ تا ۲۴۹ نفر	۲۵۰ تا ۴۹۹ نفر	۵۰۰ تا ۹۹۹ نفر	۱۰۰۰ تا ۲۴۹۹ نفر	۲۵۰۰ تا ۴۹۹۹ نفر	۵۰۰۰ نفر و بیشتر
شهرستان مشیز	۳۵۴	۲۰۳	۵۰	۲۷	۴۳	۱۱	۴	۳	۲	۱
مرکزی	۳۵۴	۲۰۳	۵۰	۲۷	۴۳	۱۱	۴	۳	۲	۱

از جمعیت نقاط روستایی این شهرستان ۱۸۷۵۹ نفر مردان و ۱۸۱۵۵ نفر زنان تشکیل می دادمانند . نسبت جنسی در این جمعیت نشان می دهد که در مقابل هر ۱۰۰ نفر زن ۱۰۳ نفر مرد وجود دارد . این نسبت در بین اطفال کمتر از یکساله ۱۰۹ و در بین افراد ۶۵ ساله و بیشتر ۱۲۶ است . پایینترین نسبت جنسی به گروه سنی نوجوانان (۱۱ - ۱۴ ساله) و بالاترین نسبت ، به گروه سنی بزرگسالان (۶۵ ساله و بیشتر) تعلق دارد .

جدول ۲- جمعیت نقاط روستایی شهرستان برنج بخش و گروههای عمده سنی، به تفکیک جنس

سنست جنسی	زن	مرد	مرد و زن		گروههای عمده سنی
			درصد	تعداد	
۱۰۳	۱۸۱۵۵	۱۸۷۵۹	۱۰۰/۰۰	۳۶۹۱۴	شهرستان مشیز
۱۰۹	۵۶۵	۶۱۵	۳/۲۰	۱۱۸۰	اطفال / کمتر از یکساله /
۱۰۳	۲۲۰۶	۲۳۱۷	۱۷/۶۷	۶۵۲۳	نوباوگان / ۱-۵ ساله /
۱۰۶	۲۶۷۴	۲۸۲۳	۱۴/۸۹	۵۴۹۷	کودکان / ۶-۱۰ ساله /
۹۴	۱۸۰۸	۱۶۹۳	۹/۴۸	۳۵۰۱	نوجوانان / ۱۱-۱۴ ساله /
۱۰۶	۲۳۷۴	۲۵۸۳	۱۸/۸۵	۶۹۵۷	جوانان / ۱۵-۲۴ ساله /
۱۰۰	۵۸۲۸	۵۸۵۹	۳۱/۶۹	۱۱۶۹۷	میانسالان / ۲۵-۶۴ ساله /
۱۲۶	۶۸۹	۸۶۸	۴/۲۲	۱۵۵۷	بزرگسالان / ۶۵ ساله و بیشتر /
*	۱	۱	۰/۰۱	۲	نامشخص
۱۰۳	۱۸۱۵۵	۱۸۷۵۹	۱۰۰/۰۰	۳۶۹۱۴	بخش مرکزی
۱۰۹	۵۶۵	۶۱۵	۳/۲۰	۱۱۸۰	اطفال / کمتر از یکساله /
۱۰۳	۲۲۰۶	۲۳۱۷	۱۷/۶۷	۶۵۲۳	نوباوگان / ۱-۵ ساله /
۱۰۶	۲۶۷۴	۲۸۲۳	۱۴/۸۹	۵۴۹۷	کودکان / ۶-۱۰ ساله /
۹۴	۱۸۰۸	۱۶۹۳	۹/۴۸	۳۵۰۱	نوجوانان / ۱۱-۱۴ ساله /
۱۰۶	۲۳۷۴	۲۵۸۳	۱۸/۸۵	۶۹۵۷	جوانان / ۱۵-۲۴ ساله /
۱۰۰	۵۸۲۸	۵۸۵۹	۳۱/۶۹	۱۱۶۹۷	میانسالان / ۲۵-۶۴ ساله /
۱۲۶	۶۸۹	۸۶۸	۴/۲۲	۱۵۵۷	بزرگسالان / ۶۵ ساله و بیشتر /
*	۱	۱	۰/۰۱	۲	نامشخص

* محاسبه مفهومی ندارد.

خانوار

در سرشماری مهرماه ۱۳۶۵، شهرستان مشیز دارای ۱۰۵۷۲ خانوار بود. از این تعداد، ۳۶۰۰ خانوار ساکن در نقاط شهری و ۶۳۲۹ خانوار ساکن در نقاط روستایی و بقیه غیر ساکن بود. ^۱

جدول ۳- تعداد آبادیهایی دارای سکنه شهرستان بر حسب بخش، به تفکیک گروه بندی تعداد خانوار

بخش	جمع	۱ تا ۲ خانوار	۳ تا ۵ خانوار	۶ تا ۱۰ خانوار	۱۱ تا ۲۰ خانوار	۲۱ تا ۵۰ خانوار	۵۱ تا ۱۰۰ خانوار	۱۰۱ تا ۲۰۰ خانوار	۲۰۱ تا ۵۰۰ خانوار	۵۰۰ تا ۱۰۰۰ خانوار	بیشتر
شهرستان مشیز	۳۵۴	۱۹۲	۵۰	۴۳	۴۲	۱۳	۴	۳	۲	۰	۰
مرکزی	۳۵۴	۱۹۷	۵۰	۴۳	۴۲	۱۳	۴	۳	۲	۰	۰

متوسط تعداد افراد در خانوارهای معمولی ساکن نقاط روستایی این شهرستان، ۵/۰ نفر است. بیشترین تعداد خانوار، مربوط به خانوارهای ۲ نفره و کمترین آن مربوط به خانوارهای ۱۰ نفره و بیشتر است.

جدول ۴- خانوارهای معمولی ساکن نقاط روستایی شهرستان بر حسب بخش، به تفکیک تعداد افراد در خانوار

بخش	جمع	۱ نفر	۲ نفر	۳ نفر	۴ نفر	۵ نفر	۶ نفر	۷ نفر	۸ نفر	۹ نفر	۱۰ نفر	بیشتر
شهرستان مشیز	۶۳۲۸	۴۳۶	۸۷۶	۷۷۵	۷۶۹	۷۵۸	۸۰۲	۷۲۷	۶۰۴	۲۹۴	۲۸۷	۲۸۷
بخش مرکزی	۶۳۲۸	۴۳۶	۸۷۶	۷۷۵	۷۶۹	۷۵۸	۸۰۲	۷۲۷	۶۰۴	۲۹۴	۲۸۷	۲۸۷

مهاجرت

در سرشماری عمومی نفوس و مسکن مهرماه ۱۳۶۵، ۸۰/۵ درصد از جمعیت نقاط روستایی شهرستان مشیز در همان آبادی که در زمان سرشماری اقامت داشتند متولد شده اند. مقایسه محل تولد افراد با محلی که در زمان سرشماری در آنجا اقامت داشتند نشان می دهد که ۴/۰ درصد جمعیت نقاط روستایی این شهرستان از آبادی به آبادی و ۰/۹ درصد از شهر به آبادی، در طول زندگی شان مهاجرت کرده اند.

(۱) شامل ۱ خانوار دستجمعی و ۶۳۲۸ خانوار معمولی ساکن است.

جدول ۵- جمعیت نقاط روستایی شهرستان برجب گردهای عمده شنی، بتفلیک محل تولد

اظهار شده	محل درجای دیگر			محل تولد در آبادی محل اقامت	جمع	گروههای عمده شنی
	خارج از کشور	شهر	آبادی			
۱۳۵	۵۲۷۳	۳۲۹	۱۴۶۶	۲۹۷۱۱	۳۶۹۱۴	شهرستان مشیز
۹	۸۰	۷	۱۲	۱۰۷۲	۱۱۸۰	اطفال / کمتر از یکساله /
۳۰	۸۷۳	۵۰	۸۶	۵۴۸۴	۶۵۲۳	نوباوگان / ۱-۵ ساله /
۲۹	۷۲۷	۲۵	۱۲۳	۴۵۸۳	۵۴۹۷	کودکان / ۶-۱۰ ساله /
۱۴	۳۶۵	۱۸	۹۲	۳۰۱۲	۳۵۰۱	نوجوانان / ۱۱-۱۴ ساله /
۲۱	۱۲۲۲	۷۱	۲۳۳	۵۴۱۰	۶۹۵۷	جوانان / ۱۵-۲۴ ساله /
۲۸	۱۸۶۵	۱۲۸	۸۰۳	۸۸۶۳	۱۱۶۹۷	میانسالان / ۲۵-۶۴ ساله /
۴	۱۲۱	۲۰	۱۱۷	۱۲۸۵	۱۵۵۷	بزرگسالان / ۶۵ ساله و بیشتر /
۰	۰	۰	۰	۲	۲	نامفصل

سواد

در سرشماری همراه ۱۳۶۵ شهرستان مشیز ، از ۲۹۲۱۱ نفر جمعیت ۶ ساله و بیشتر نقاط روستایی این شهرستان ، ۴۱/۲ درصد باسواد بودمانند . نسبت باسواد در این جمعیت برای مردان ، ۴۷/۶ درصد و برای زنان ، ۳۴/۶ درصد بوده است . این نسبت برای افراد لازمالتعلیم (۶- ۱۴ ساله) ، ۷۲/۴ درصد و برای افراد ۱۵ ساله و بیشتر ، ۲۷/۳ درصد بوده است .

جدول ۶- درصد باسوادان بی سوادان در جمعیت ۶ ساله و بیشتر نقاط روستایی شهرستان برجب بخش گردهای عمده شنی بتفلیک بخش

اظهار شده	بی سواد		باسواد		جمع	گروههای عمده شنی
	زن	مرد	زن	مرد		
۰/۲۱	۶۵/۱۳	۵۲/۲۳	۳۴/۶۲	۴۷/۵۹	۱۰۰/۰۰	شهرستان مشیز
۰/۵۶	۲۹/۴۷	۲۱/۰۴	۶۹/۹۳	۷۸/۴۳	۱۰۰/۰۰	کودکان / ۶-۱۰ ساله /
۰/۱۱	۳۴/۷۹	۲۵/۸۱	۶۵/۱۰	۷۴/۰۷	۱۰۰/۰۰	نوجوانان / ۱۱-۱۴ ساله /
۰/۰۷	۵۳/۴۱	۳۸/۲۹	۴۶/۵۰	۶۱/۶۵	۱۰۰/۰۰	جوانان / ۱۵-۲۴ ساله /
۰/۱۰	۹۳/۷۵	۷۷/۶۲	۶/۱۵	۲۲/۲۷	۱۰۰/۰۰	میانسالان / ۲۵-۶۴ ساله /
۰/۶۴	۹۸/۲۶	۹۱/۲۴	۰/۵۸	۸/۵۳	۱۰۰/۰۰	بزرگسالان / ۶۵ ساله و بیشتر /
۰/۲۱	۶۵/۱۳	۵۲/۲۳	۳۴/۶۲	۴۷/۵۹	۱۰۰/۰۰	بخش مرکزی
۰/۵۶	۲۹/۴۷	۲۱/۰۴	۶۹/۹۳	۷۸/۴۳	۱۰۰/۰۰	کودکان / ۶-۱۰ ساله /
۰/۱۱	۳۴/۷۹	۲۵/۸۱	۶۵/۱۰	۷۴/۰۷	۱۰۰/۰۰	نوجوانان / ۱۱-۱۴ ساله /
۰/۰۷	۵۳/۴۱	۳۸/۲۹	۴۶/۵۰	۶۱/۶۵	۱۰۰/۰۰	جوانان / ۱۵-۲۴ ساله /
۰/۱۰	۹۳/۷۵	۷۷/۶۲	۶/۱۵	۲۲/۲۷	۱۰۰/۰۰	میانسالان / ۲۵-۶۴ ساله /
۰/۶۴	۹۸/۲۶	۹۱/۲۴	۰/۵۸	۸/۵۳	۱۰۰/۰۰	بزرگسالان / ۶۵ ساله و بیشتر /

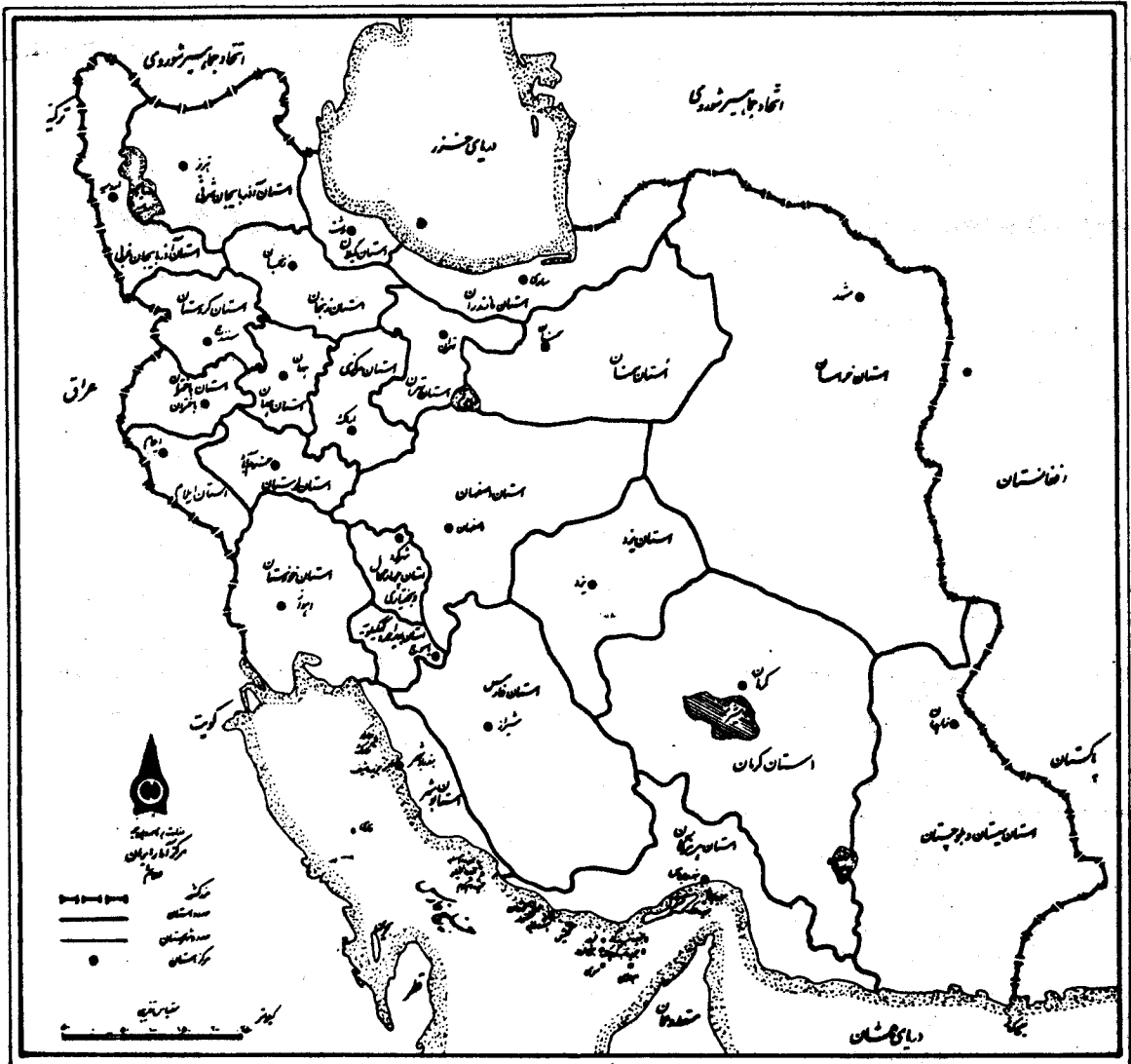
وضع فعالیت

در سرشماری مهرماه ۱۳۶۵، ۳۸/۳ درصد جمعیت ۱۰ ساله و بیشتر نقاط روستایی شهرستان مشیز را افراد شاغل و بیکار (جویای کار) تشکیل می‌دهد. نسبت افراد شاغل به جمعیت ۱۰ ساله و بیشتر در نقاط روستایی این شهرستان، ۳۳/۷ درصد بوده است. این نسبت برای مردان، ۵۶/۸ درصد و برای زنان، ۱۰/۱ درصد بوده است.

جدول ۷- جمعیت ۱۰ ساله و بیشتر نقاط روستایی شهرستان بر حسب بخش و وضع فعالیت، به تفکیک جنس

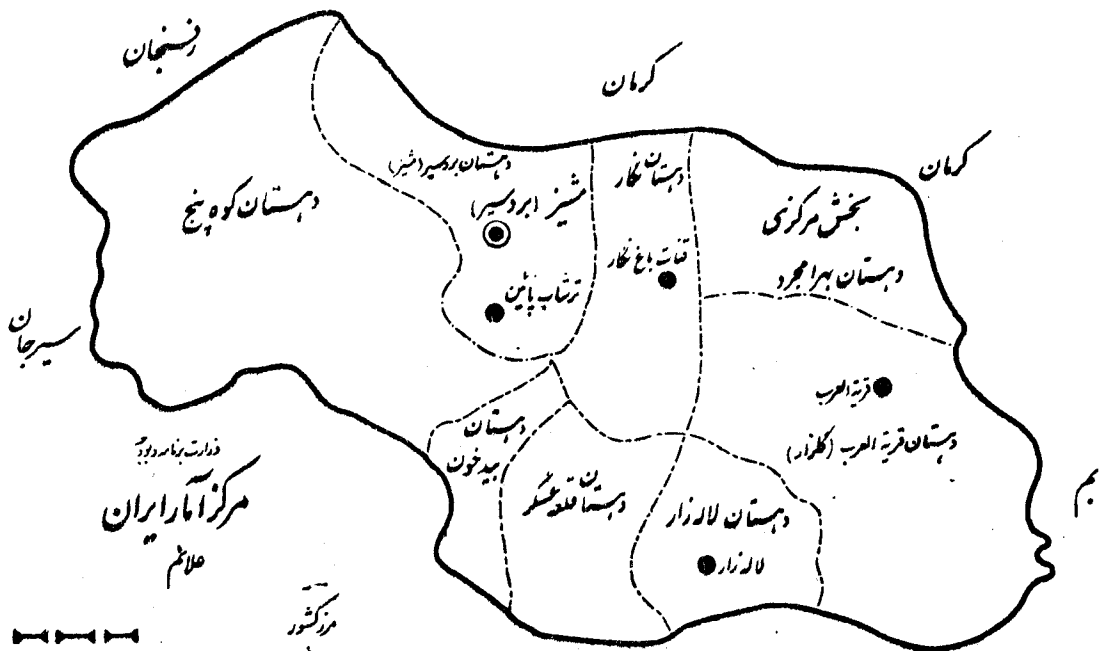
زن		مرد		مرد و زن		وضع فعالیت
درصد	تعداد	درصد	تعداد	درصد	تعداد	
۱۰۰/۰۰	۱۲۲۲۷۵	۱۰۰/۰۰	۱۲۵۴۴۱	۱۰۰/۰۰	۲۴۸۱۹۶	شهرستان مشیز
۱۰/۱۲	۱۲۴۲	۵۶/۷۵	۷۱۱۹	۳۲/۶۹	۸۳۶۱	شاغل
۲/۵۷	۲۱۶	۶/۵۹	۸۲۷	۴/۶۱	۱۱۴۳	بیکار / جویای کار /
۱۰/۹۲	۱۳۴۰	۱۳/۸۷	۱۷۴۰	۱۳/۴۱	۳۰۸۰	محصل
۶۳/۰۵	۷۷۴۰	۰/۶۵	۸۱	۳۱/۵۱	۷۸۲۱	خانه دار
۰/۹۳	۱۱۴	۱/۱۸	۱۴۸	۱/۰۶	۲۶۲	دارای درآمد بدون کار
۱۲/۲۰	۱۴۹۷	۲۰/۷۹	۲۶۰۸	۱۶/۵۴	۴۱۰۵	سایر
۰/۲۱	۲۶	۰/۱۷	۲۱	۰/۱۹	۴۷	اظهار نشده
۱۰۰/۰۰	۱۲۲۲۷۵	۱۰۰/۰۰	۱۲۵۴۴۱	۱۰۰/۰۰	۲۴۸۱۹۶	بخش مرکزی
۱۰/۱۲	۱۲۴۲	۵۶/۷۵	۷۱۱۹	۳۲/۶۹	۸۳۶۱	شاغل
۲/۵۷	۲۱۶	۶/۵۹	۸۲۷	۴/۶۱	۱۱۴۳	بیکار / جویای کار /
۱۰/۹۲	۱۳۴۰	۱۳/۸۷	۱۷۴۰	۱۳/۴۱	۳۰۸۰	محصل
۶۳/۰۵	۷۷۴۰	۰/۶۵	۸۱	۳۱/۵۱	۷۸۲۱	خانه دار
۰/۹۳	۱۱۴	۱/۱۸	۱۴۸	۱/۰۶	۲۶۲	دارای درآمد بدون کار
۱۲/۲۰	۱۴۹۷	۲۰/۷۹	۲۶۰۸	۱۶/۵۴	۴۱۰۵	سایر
۰/۲۱	۲۶	۰/۱۷	۲۱	۰/۱۹	۴۷	اظهار نشده

نقشه تقسیمات کشوری جمهوری اسلامی ایران براساس تقسیمات ۱۳۶۵

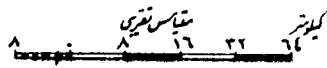


نقشه شهرستان میسنز به تفکیک بخش و دهستان

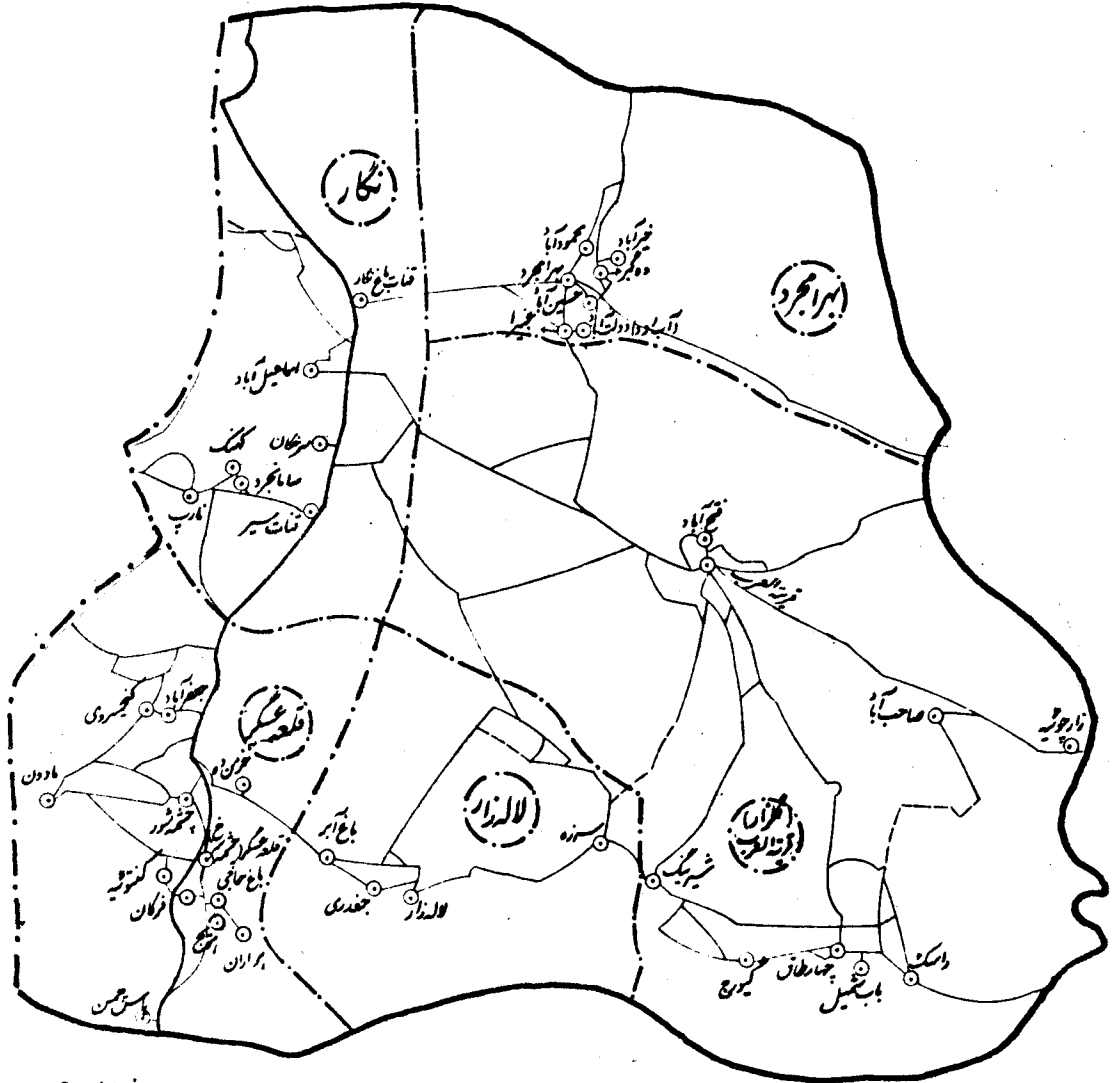
شماره عمومی همراه سال ۱۳۶۵



- مرکز کشور
- حدود شهرستان
- حدود بخش
- حدود دهستان
- مرکز شهرستان
- تقسیمی
- مرکز بخش (تقسیمی)
- مرکز بخش (تقسیمی) - جهت ...
- مرکز بخش (تقسیمی) - جهت ...
- آبادی اداری ... جهت ...



نقشه روستایی بخش مرکزی شهرستان شینزار استان کرمان (دوستانه‌های قریه العرب، گلزار، لاله‌زار، بهرام‌جود، نگار و قلعه عسکر)
 سرشماری عمومی همراه سال ۱۳۶۵



فدایت‌نهاد
 مرکز آمار ایران
 علامت

بخش ابر

بخش مارودیه

- قطعی
- آبادی مستغنازیه
- جاده آسفالت
- - - - جاده شوسه
- جاده خاکی
- جاده مالرو
- حدود دهستان
- مرکز شهر



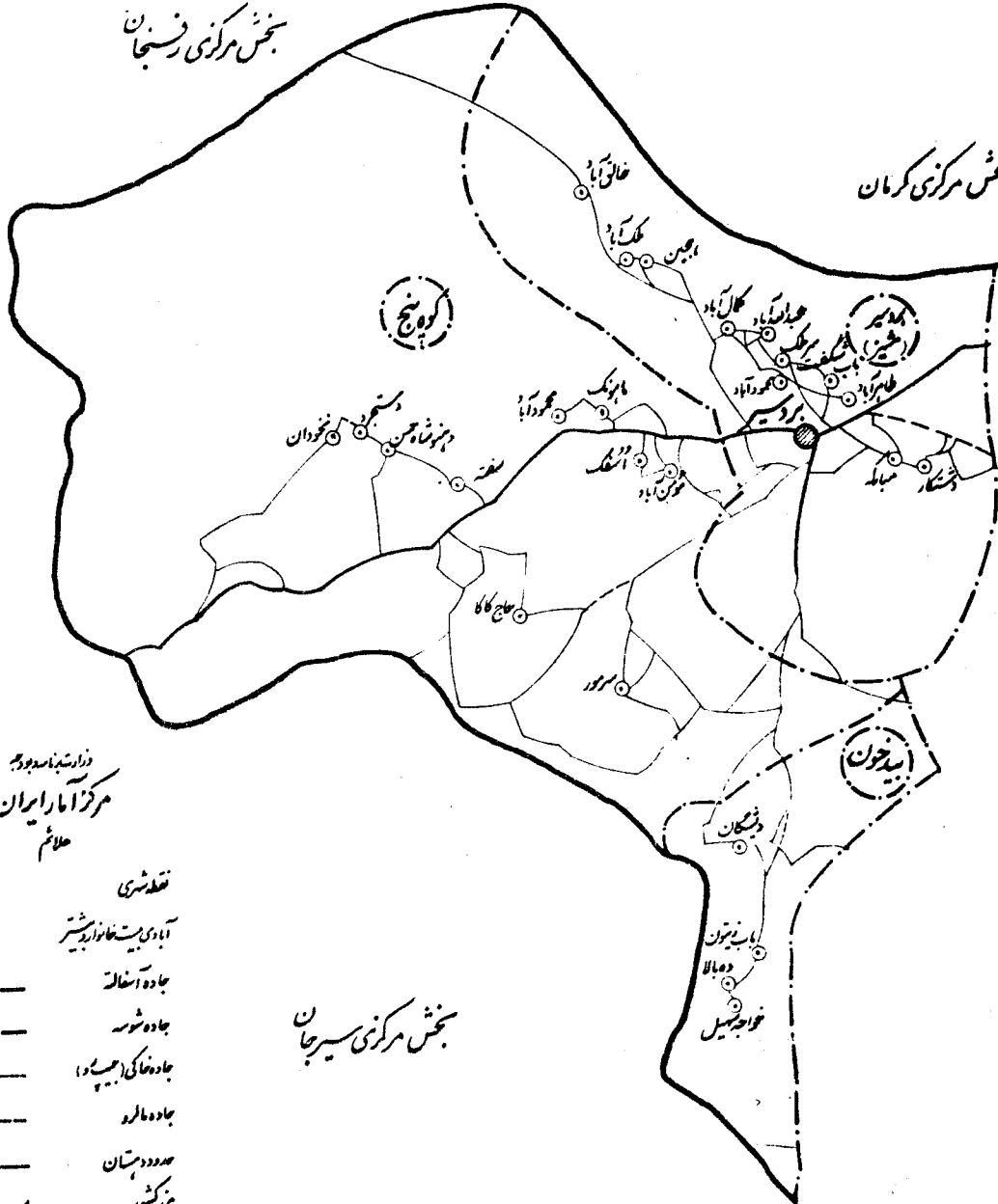
کیلومتر
 ۱۶ ۱۳ ۸ ۴
 مقیاس ۱:۱۰۰۰۰

نقشه روستایی بخش مرکزی شهرستان میسنر از اوشان کرمان (دهستانهای بدیسر، شیزا، بیدخون و کوپنج)

شماره عمومی همراه سال ۱۳۶۵

بخش مرکزی رفسنجان

بخش مرکزی کرمان



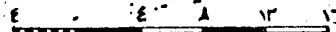
دراسته نام و درجه
مرکز امامزاده ابراهیم
حلالی

- قطعه شهری
- آبیاری استخوانی
- جاده آسفالت
- جاده خاکی
- جاده خاکی (جیبی)
- جاده مالرو
- حدود دهستان
- مرکز کشور

بخش مرکزی سیسیرجان



کیلومتر
مقیاس ۱:۱۰۰۰۰



شماره دفعه آبادی	۱۷	۱۸	۱۹	۲۰	۲۱	۲۲	۲۳	۲۴	۲۵	۲۶	۲۷	۲۸	۲۹	۳۰	۳۱	۳۲	۳۳	۳۴	۳۵	۳۶	۳۷	۳۸	۳۹	۴۰	۴۱	۴۲
تعداد دفعه آبادی	۱	۲	۳	۴	۵	۶	۷	۸	۹	۱۰	۱۱	۱۲	۱۳	۱۴	۱۵	۱۶	۱۷	۱۸	۱۹	۲۰	۲۱	۲۲	۲۳	۲۴	۲۵	۲۶
مبلغ مذکور سلیاران	۲۰	۲۰	۲۰	۲۰	۲۰	۲۰	۲۰	۲۰	۲۰	۲۰	۲۰	۲۰	۲۰	۲۰	۲۰	۲۰	۲۰	۲۰	۲۰	۲۰	۲۰	۲۰	۲۰	۲۰	۲۰	۲۰
امکان مذکور سلیاران	۲۰	۲۰	۲۰	۲۰	۲۰	۲۰	۲۰	۲۰	۲۰	۲۰	۲۰	۲۰	۲۰	۲۰	۲۰	۲۰	۲۰	۲۰	۲۰	۲۰	۲۰	۲۰	۲۰	۲۰	۲۰	۲۰
شورای اسلامی روستایی	۲۰	۲۰	۲۰	۲۰	۲۰	۲۰	۲۰	۲۰	۲۰	۲۰	۲۰	۲۰	۲۰	۲۰	۲۰	۲۰	۲۰	۲۰	۲۰	۲۰	۲۰	۲۰	۲۰	۲۰	۲۰	۲۰
دفتر خدمات روستایی	۲۰	۲۰	۲۰	۲۰	۲۰	۲۰	۲۰	۲۰	۲۰	۲۰	۲۰	۲۰	۲۰	۲۰	۲۰	۲۰	۲۰	۲۰	۲۰	۲۰	۲۰	۲۰	۲۰	۲۰	۲۰	۲۰
پایگاه خدمات روستایی	۲۰	۲۰	۲۰	۲۰	۲۰	۲۰	۲۰	۲۰	۲۰	۲۰	۲۰	۲۰	۲۰	۲۰	۲۰	۲۰	۲۰	۲۰	۲۰	۲۰	۲۰	۲۰	۲۰	۲۰	۲۰	۲۰
آب لوله کشی	۲۰	۲۰	۲۰	۲۰	۲۰	۲۰	۲۰	۲۰	۲۰	۲۰	۲۰	۲۰	۲۰	۲۰	۲۰	۲۰	۲۰	۲۰	۲۰	۲۰	۲۰	۲۰	۲۰	۲۰	۲۰	۲۰
برق	۲۰	۲۰	۲۰	۲۰	۲۰	۲۰	۲۰	۲۰	۲۰	۲۰	۲۰	۲۰	۲۰	۲۰	۲۰	۲۰	۲۰	۲۰	۲۰	۲۰	۲۰	۲۰	۲۰	۲۰	۲۰	۲۰
دبستان	۲۰	۲۰	۲۰	۲۰	۲۰	۲۰	۲۰	۲۰	۲۰	۲۰	۲۰	۲۰	۲۰	۲۰	۲۰	۲۰	۲۰	۲۰	۲۰	۲۰	۲۰	۲۰	۲۰	۲۰	۲۰	۲۰
مدرسه راهنمایی	۲۰	۲۰	۲۰	۲۰	۲۰	۲۰	۲۰	۲۰	۲۰	۲۰	۲۰	۲۰	۲۰	۲۰	۲۰	۲۰	۲۰	۲۰	۲۰	۲۰	۲۰	۲۰	۲۰	۲۰	۲۰	۲۰
آموزش تخصصی جوانان	۲۰	۲۰	۲۰	۲۰	۲۰	۲۰	۲۰	۲۰	۲۰	۲۰	۲۰	۲۰	۲۰	۲۰	۲۰	۲۰	۲۰	۲۰	۲۰	۲۰	۲۰	۲۰	۲۰	۲۰	۲۰	۲۰
حمام	۲۰	۲۰	۲۰	۲۰	۲۰	۲۰	۲۰	۲۰	۲۰	۲۰	۲۰	۲۰	۲۰	۲۰	۲۰	۲۰	۲۰	۲۰	۲۰	۲۰	۲۰	۲۰	۲۰	۲۰	۲۰	۲۰
مرکز بهداشتی درمانی	۲۰	۲۰	۲۰	۲۰	۲۰	۲۰	۲۰	۲۰	۲۰	۲۰	۲۰	۲۰	۲۰	۲۰	۲۰	۲۰	۲۰	۲۰	۲۰	۲۰	۲۰	۲۰	۲۰	۲۰	۲۰	۲۰
خانه بهداشت	۲۰	۲۰	۲۰	۲۰	۲۰	۲۰	۲۰	۲۰	۲۰	۲۰	۲۰	۲۰	۲۰	۲۰	۲۰	۲۰	۲۰	۲۰	۲۰	۲۰	۲۰	۲۰	۲۰	۲۰	۲۰	۲۰
پرورش	۲۰	۲۰	۲۰	۲۰	۲۰	۲۰	۲۰	۲۰	۲۰	۲۰	۲۰	۲۰	۲۰	۲۰	۲۰	۲۰	۲۰	۲۰	۲۰	۲۰	۲۰	۲۰	۲۰	۲۰	۲۰	۲۰
دانشگاه کشاورزی	۲۰	۲۰	۲۰	۲۰	۲۰	۲۰	۲۰	۲۰	۲۰	۲۰	۲۰	۲۰	۲۰	۲۰	۲۰	۲۰	۲۰	۲۰	۲۰	۲۰	۲۰	۲۰	۲۰	۲۰	۲۰	۲۰
بیمار و مامای روستایی	۲۰	۲۰	۲۰	۲۰	۲۰	۲۰	۲۰	۲۰	۲۰	۲۰	۲۰	۲۰	۲۰	۲۰	۲۰	۲۰	۲۰	۲۰	۲۰	۲۰	۲۰	۲۰	۲۰	۲۰	۲۰	۲۰
صندوق پست	۲۰	۲۰	۲۰	۲۰	۲۰	۲۰	۲۰	۲۰	۲۰	۲۰	۲۰	۲۰	۲۰	۲۰	۲۰	۲۰	۲۰	۲۰	۲۰	۲۰	۲۰	۲۰	۲۰	۲۰	۲۰	۲۰
دستوری پرونده مسکن و رفاه اجتماعی	۲۰	۲۰	۲۰	۲۰	۲۰	۲۰	۲۰	۲۰	۲۰	۲۰	۲۰	۲۰	۲۰	۲۰	۲۰	۲۰	۲۰	۲۰	۲۰	۲۰	۲۰	۲۰	۲۰	۲۰	۲۰	۲۰
تلفن	۲۰	۲۰	۲۰	۲۰	۲۰	۲۰	۲۰	۲۰	۲۰	۲۰	۲۰	۲۰	۲۰	۲۰	۲۰	۲۰	۲۰	۲۰	۲۰	۲۰	۲۰	۲۰	۲۰	۲۰	۲۰	۲۰
دستوری پرونده مسکن و رفاه اجتماعی	۲۰	۲۰	۲۰	۲۰	۲۰	۲۰	۲۰	۲۰	۲۰	۲۰	۲۰	۲۰	۲۰	۲۰	۲۰	۲۰	۲۰	۲۰	۲۰	۲۰	۲۰	۲۰	۲۰	۲۰	۲۰	۲۰
فروشگاه تعاونی	۲۰	۲۰	۲۰	۲۰	۲۰	۲۰	۲۰	۲۰	۲۰	۲۰	۲۰	۲۰	۲۰	۲۰	۲۰	۲۰	۲۰	۲۰	۲۰	۲۰	۲۰	۲۰	۲۰	۲۰	۲۰	۲۰
تعمیرگاه ماشین آلات کشاورزی	۲۰	۲۰	۲۰	۲۰	۲۰	۲۰	۲۰	۲۰	۲۰	۲۰	۲۰	۲۰	۲۰	۲۰	۲۰	۲۰	۲۰	۲۰	۲۰	۲۰	۲۰	۲۰	۲۰	۲۰	۲۰	۲۰
تعداد کوکس خرد	۲۰	۲۰	۲۰	۲۰	۲۰	۲۰	۲۰	۲۰	۲۰	۲۰	۲۰	۲۰	۲۰	۲۰	۲۰	۲۰	۲۰	۲۰	۲۰	۲۰	۲۰	۲۰	۲۰	۲۰	۲۰	۲۰
تعداد گاو و گاوگوساله	۲۰	۲۰	۲۰	۲۰	۲۰	۲۰	۲۰	۲۰	۲۰	۲۰	۲۰	۲۰	۲۰	۲۰	۲۰	۲۰	۲۰	۲۰	۲۰	۲۰	۲۰	۲۰	۲۰	۲۰	۲۰	۲۰

خصوصیات اجتماعی - اقتصادی آبادیهای سکنه شهرستان - ۱۳۵۳

شماره ردیف آبادی	آبادی	کده آبادی	نوع راه آبادی (کده)	تعداد خانوار	کل جمعیت	جمعیت عمال بیشتر	جمعیت باسواد	جمعیت شغل	فعالیت کشاورزی						
									زراعت	باغداری	دامداری دامپروری	پرورش طیور	پرورش گاو ابریشم	پرورش بز و گوسفند	پرورش ماهی
۱	۲	۳	۴	۵	۶	۷	۸	۹	۱۰	۱۱	۱۲	۱۳	۱۴	۱۵	۱۶
	بخش مرکزی														
	دهستان بهر امجد														
۱	ابر اهیم آباد	۱۱۷۸۸۲	۲	۱	۴	۴	۲	۱	۳۲۲	۱۵۲	۳۳۸	۴۱	۰	۱۶	۰
۲	اخورک	۱۱۷۹۲۱	۳	۱	۱۰	۶	۲	۴	۲۳۲	۱۰	۲۵	۱	۰	۰	۰
۳	بیرنجی	۱۱۷۸۸۲	۴	۱	۵	۵	۰	۲	۰	*	*	*	۰	۰	۰
۴	بهر امجد	۱۱۷۸۸۴	۲	۵۲	۳۲۲	۲۰۱	۱۱۴	۴۹	۰	*	*	*	۰	۰	۰
۵	بیدو	۱۱۷۸۸۵	۲	۱	۳	۲	۰	۲	۰	*	*	*	۰	۰	۰
۶	تلمبه حبیبه بیستانی	۱۱۷۸۹۱	۲	۱	۷	۵	۳	۲	۰	*	*	*	۰	۰	۰
۷	تلمبه دو بیست و شش	۱۱۷۸۹۲	۲	۱	۷	۵	۲	۲	۰	*	*	*	۰	۰	۰
۸	تلمبه زنگی آبادی	۱۱۷۸۹۲	۴	۱	۵	۵	۰	۲	۰	*	*	*	۰	۰	۰
۹	تلمبه شجاعی	۱۱۷۸۹۴	۲	۱	۴	۴	۰	۲	۰	*	*	*	۰	۰	۰
۱۰	جلال آباد	۱۱۷۹۰۰	۲	۱	۷	۷	۱	۵	۰	*	*	*	۰	۰	۰
۱۱	چاه سالاری	۱۱۷۹۰۱	۲	۲	۷	۷	۱	۳	۰	*	*	*	۰	۰	۰
۱۲	چشمه کزوبیه	۱۱۷۹۰۲	۲	۲	۴	۸	۰	۵	۰	*	*	*	۰	۰	۰
۱۳	حسین آباد	۱۱۷۹۰۳	۲	۲۹	۱۴۷	۱۲۲	۵۱	۲۸	۰	*	*	*	۰	۰	۰
۱۴	خیر آباد	۱۱۷۹۰۴	۲	۲۲	۸۱	۶۴	۲۴	۲۱	۰	*	*	*	۰	۰	۰
۱۵	دولت آباد	۱۱۷۹۰۵	۲	۲۶	۱۶۱	۱۳۶	۶۶	۳۵	۰	*	*	*	۰	۰	۰
۱۶	ده ذیر	۱۱۷۹۰۷	۲	۱۲	۱۶۱	۱۳۰	۵۹	۴۹	۰	*	*	*	۰	۰	۰
۱۷	ریگ آباد	۱۱۷۹۰۸	۲	۱۸	۶۶	۶۶	۲۲	۶۱	۰	*	*	*	۰	۰	۰
۱۸	سزوده تو	۱۱۷۹۱۰	۴	۱	۲۱	۱۰	۱	۴	۰	*	*	*	۰	۰	۰
۱۹	شرکت فدک	۱۱۷۹۱۱	۲	۱	۲	۲	۰	۲	۰	*	*	*	۰	۰	۰
۲۰	غیر	۱۱۷۸۹۹	۲	۲۹	۲۳۵	۱۸۸	۹۵	۴۵	۰	*	*	*	۰	۰	۰
۲۱	مطح تو	۱۱۷۹۱۵	۲	۱۸	۳۴	۶۶	۲۸	۳۴	۰	*	*	*	۰	۰	۰
۲۲	محمود آباد	۱۱۷۹۱۶	۲	۴۳	۱۶۶	۱۵۱	۵۸	۳۳	۰	*	*	*	۰	۰	۰
۲۳	عزاز	۱۱۷۹۱۷	۳	۴	۹	۷	۰	۲	۰	*	*	*	۰	۰	۰
۲۴	مهدی آباد	۱۱۷۹۱۹	۲	۱	۱	۱	۰	۱	۰	*	*	*	۰	۰	۰
۲۵	بیخیتا	۱۱۷۹۲۲	۲	۱	۲	۲	۰	۲	۰	*	*	*	۰	۰	۰
	دهستان بیدخون														
۱	ابر جوشیه	۱۱۷۹۶۰	۴	۷	۳۴	۲۹	۸	۹	۰	*	*	*	۰	۰	۰
۲	انتر ایب	۱۱۷۹۶۱	۲	۲	۹	۹	۳	۳	۰	*	*	*	۰	۰	۰
۳	بابین بیزون	۱۱۷۹۶۴	۲	۶۷	۳۶۵	۳۰۴	۱۵۰	۷۵	۰	*	*	*	۰	۰	۰
۴	بابین کهن	۱۱۷۹۶۵	۲	۱۸	۹۸	۸۲	۵۰	۱۶	۰	*	*	*	۰	۰	۰
۵	بندر سفتاق	۱۱۷۹۶۷	۲	۲	۲۰	۱۵	۹	۲	۰	*	*	*	۰	۰	۰
۶	بندر کوه	۱۱۷۹۶۸	۲	۱	۹	۶	۴	۱	۰	*	*	*	۰	۰	۰
۷	بیشتر و ده	۱۱۷۹۶۷	۲	۵	۱۹	۱۶	۳	۶	۰	*	*	*	۰	۰	۰
۸	خواجه سهیل	۱۱۷۹۶۷	۲	۴۰	۱۸۱	۱۵۲	۳۴	۲۹	۰	*	*	*	۰	۰	۰
۹	ده بیلا	۱۱۷۹۶۷	۲	۱۴۹	۸۰۵	۶۷۲	۲۷۵	۱۵۷	۰	*	*	*	۰	۰	۰
۱۰	دهنو	۱۱۷۹۸۱	۲	۹	۴۲	۳۲	۱۰	۹	۰	*	*	*	۰	۰	۰
۱۱	دیشگان	۱۲۸۹۸۲	۲	۲۲	۱۷	۶۲	۱۱	۲۲	۰	*	*	*	۰	۰	۰
۱۲	رودخانه دیشگان	۱۲۸۹۸۱	۲	۱۱	۱۱	۸	۴	۲	۰	*	*	*	۰	۰	۰
۱۳	سفرک	۱۱۷۹۸۴	۲	۱۱	۴۵	۴۲	۲۳	۱۵	۰	*	*	*	۰	۰	۰
۱۴	هنگام	۱۲۸۹۹۲	۴	۶	۳۴	۶۱	۴	۶	۰	*	*	*	۰	۰	۰
	دهستان فریته العربیه (گلزار)														
۱	اردیکان	۱۱۸۰۲۸	۲	۱۲	۴۹	۳۴	۰	۱۳	۰	*	*	*	۰	۰	۰
۲	انفشارویه اخوند	۱۱۸۰۳۰	۲	۴	۲۵	۲۱	۱	۹	۰	*	*	*	۰	۰	۰
۳	بابین بیزویه	۱۱۸۰۳۴	۲	۱۹	۱۰۷	۸۰	۳۱	۳۱	۰	*	*	*	۰	۰	۰

کد نوع راه آبادی: ۱ جاده اسفالت، ۲ جاده شوسه، ۳ جاده خاکی، ۴ سایر (از جمله راه آهین یا راه آبی)، ۵ نامشخص، ۶

خصوصیات اجتماعی - اقتصادی آبادیهای سکنه شهرستان مشهد

شماره ردیف آبادی	آبادی	کد آبادی	نوع راه آبادی (کد)	تعداد خانوار	کل جمعیت	جمعیت عساکر بیشتر	جمعیت باسواد	جمعیت شغل	فعالیت کشاورزی						
									زراعت	باغداری	دامداری دامپروری	پرورش طیور			
۱	۲	۳	۴	۵	۶	۷	۸	۹	۱۰	۱۱	۱۲	۱۳	۱۴	۱۵	۱۶
۴	باب چنزو بیبه	۱۱۸۰۲۵	۲	۲	۱۸	۱۲	۱	۶	*	*	*	*	*	*	*
۵	باب قمین	۱۱۸۰۲۷	۲	۲۵	۱۲۳	۱۲۱	۲۷	۴۲	*	*	*	*	*	*	*
۶	باب کوشک	۱۱۸۰۳۸	۲	۷	۴۵	۲۲	۸	۵	*	*	*	*	*	*	*
۷	باب کهنوج	۱۱۸۰۲۹	۲	۱۲	۵۳	۴۰	۱	۱۶	*	*	*	*	*	*	*
۸	باب کچرک	۱۱۸۰۴۰	۲	۴	۱۵	۱۵	۱	۷	*	*	*	*	*	*	*
۹	باغ امفهاوشیه	۱۱۸۰۴۱	۲	۱۵	۷۸	۲۶	۱۵	۲۴	*	*	*	*	*	*	*
۱۰	بیدکرو بیبه	۱۱۸۰۴۲	۲	۲	۱۰	۹	۱	۱	*	*	*	*	*	*	*
۱۱	بیدکستان	۱۱۸۰۴۳	۲	۳	۱۱	۹	۰	۳	*	*	*	*	*	*	*
۱۲	تفی آباد	۱۱۸۰۴۵	۲	۱۱	۴۵	۳۸	۵	۱۷	*	*	*	*	*	*	*
۱۳	تلمبه بر و مند	۱۱۸۰۴۶	۲	۴	۲	۲	۰	۲	*	*	*	*	*	*	*
۱۴	تلمبه شهید رضا اله وردی	۱۱۸۰۴۸	۲	۳	۲۴	۱۸	۹	۵	*	*	*	*	*	*	*
۱۵	تلمبه گرو و کشاورزان ابو الفضل	۱۱۸۱۲۶	۳	۲	۱۱	۷	۶	۳	*	*	*	*	*	*	*
۱۶	توکل آباد هنر مند	۱۱۸۰۵۱	۲	۲	۲	۲	۱	۲	*	*	*	*	*	*	*
۱۷	چقمه عقاب	۱۱۸۰۵۷	۲	۲	۶	۵	۰	۱	*	*	*	*	*	*	*
۱۸	چنزو بیبه	۱۱۸۰۵۹	۲	۱	۹	۹	۲	۴	*	*	*	*	*	*	*
۱۹	چهارطاق	۱۱۸۰۶۰	۲	۴۶	۲۲۴	۱۷۵	۵۶	۵۸	*	*	*	*	*	*	*
۲۰	حاجی آباد	۱۱۸۰۶۱	۲	۲	۱۰	۸	۰	۲	*	*	*	*	*	*	*
۲۱	حصین آباد	۱۱۸۰۶۴	۲	۲	۱۹	۱۶	۳	۶	*	*	*	*	*	*	*
۲۲	خبرو بیبه	۱۱۸۰۶۷	۲	۱	۱۱	۸	۰	۲	*	*	*	*	*	*	*
۲۳	در شاه	۱۱۸۰۷۰	۲	۲	۸	۷	۰	۱	*	*	*	*	*	*	*
۲۴	ده انوشیروان	۱۱۸۰۶۲	۲	۲	۹	۵	۰	۲	*	*	*	*	*	*	*
۲۵	ده مرتضی	۱۱۸۰۶۳	۲	۱۲	۶۲	۴۵	۱۰	۲۱	*	*	*	*	*	*	*
۲۶	رامک	۱۱۸۰۸۲	۲	۳۱	۱۰۳	۷۷	۲۰	۳۱	*	*	*	*	*	*	*
۲۷	زارچوشیه	۱۱۸۰۸۶	۲	۲۲	۱۵۱	۱۲۱	۲۸	۵۸	*	*	*	*	*	*	*
۲۸	زشتیل دره	۱۱۸۰۸۸	۲	۱	۳	۳	۰	۲	*	*	*	*	*	*	*
۲۹	مریاب	۱۱۸۰۸۹	۲	۸	۳۸	۳۸	۳	۱۵	*	*	*	*	*	*	*
۳۰	معبود آباد کوه زر دوشیه	۱۱۸۰۹۱	۲	۳	۲	۲	۱	۲	*	*	*	*	*	*	*
۳۱	سفینه مرین خان	۱۱۸۰۹۲	۲	۷	۶۱	۳۱	۰	۸	*	*	*	*	*	*	*
۳۲	شیر بنگ	۱۱۸۰۹۳	۲	۸۸	۴۶۰	۳۳۹	۱۴۵	۱۳۱	*	*	*	*	*	*	*
۳۳	صاحب آباد	۱۱۸۰۹۴	۲	۸۷	۶۵۲	۳۸۲	۸۲	۵۱۱	*	*	*	*	*	*	*
۳۴	صیاب آباد	۱۱۸۱۰۰	۲	۱۰	۳۶	۳۴	۲	۲۵	*	*	*	*	*	*	*
۳۵	عبدل آباد	۱۱۸۰۹۵	۲	۳	۸۱	۳۱	۱	۵	*	*	*	*	*	*	*
۳۶	علی آباد	۱۱۸۰۹۶	۲	۱	۷	۵	۰	۱	*	*	*	*	*	*	*
۳۷	فتح آباد	۱۱۸۱۰۱	۲	۳۴	۱۹۷	۱۳۱	۴۵	۵۵	*	*	*	*	*	*	*
۳۸	قر او بیه	۱۱۸۱۰۲	۲	۶	۱۶	۱۱	۰	۴	*	*	*	*	*	*	*
۳۹	قریه العربیه	۱۱۸۱۰۳	۲	۷۸	۳۶۸	۲۰۸	۱۲۱	۱۰۵	*	*	*	*	*	*	*
۴۰	کیورج	۱۱۸۱۱۱	۲	۱۲	۴۶	۲۲	۲	۳۳	*	*	*	*	*	*	*
۴۱	نر ایگلر کباب	۱۱۸۱۱۲	۲	۲	۹	۷	۰	۴	*	*	*	*	*	*	*
۴۲	هفتکوسک	۱۱۸۱۱۳	۲	۱	۲	۲	۰	۱	*	*	*	*	*	*	*
دهستان قلعه معمر															
۱	ایخورک	۱۱۸۲۲۴	۲	۹	۸۶	۶۵	۲۲	۵۱	*	*	*	*	*	*	*
۲	ایگرم	۱۱۸۲۲۵	۲	۱	۲	۲	۰	۰	*	*	*	*	*	*	*
۳	اهلور بین سفلی	۱۱۸۲۲۸	۲	۲	۲۰	۱۸	۱۱	۹	*	*	*	*	*	*	*
۴	اهلور بین علیا	۱۱۸۲۲۹	۲	۳۱	۶۴	۳۴	۲۰	۵۱	*	*	*	*	*	*	*

کد نوع راه آبادی: ۱ جاده اسفالت، ۲ جاده شوسه، ۳ جاده خاکی، ۴ مارده، ۵ سایر (اینگاه راه آهن و راه آبی)، ۵۱ نامشخص

خصوصیات اجتماعی - اقتصادی آبادیهای دارای سکنه شهرستان

ردیف آبادی	آبادی	کده آبادی	نوع راه آبادی (کده)	تعداد خانوار	کل جمعیت	جمعیت عساکر بیشتر	جمعیت باسواد	جمعیت مشاغل	نقایص کشاورزی																			
									۱۰	۱۱	۱۲	۱۳	۱۴	۱۵	۱۶													
۵	۱۱۸۲۲۶	۴	۴	۱۶	۱۲	۴	۴												
۶	۱۱۸۲۳۱	۲	۱	۹	۸	۱	۲												
۷	۱۱۸۲۳۲	۲	۴	۲۴	۱۷	۸	۲												
۸	۱۱۸۲۳۳	۲	۱۴	۴۸	۴۲	۱۴	۱۵												
۹	۱۱۸۲۳۴	۲	۷۲	۳۰۹	۲۵۲	۱۳۹	۸۱												
۱۰	۱۱۸۲۳۶	۲	۲	۵	۵	۰	۱												
۱۱	۱۱۸۲۳۷	۲	۲۲	۱۶۶	۱۲۹	۶۷	۲۹												
۱۲	۱۱۸۲۳۸	۱	۱۷	۱۱۸	۹۶	۵۸	۱۹												
۱۳	۱۱۸۲۳۹	۲	۲۷	۱۱۱	۹۱	۳۹	۲۲												
۱۴	۱۱۸۲۴۰	۲	۱۸	۸۹	۶۲	۲۶	۲۰												
۱۵	۱۱۸۲۴۱	۲	۲	۲	۲	۱	۲												
۱۶	۱۱۸۲۴۲	۲	۱	۹	۷	۰	۲												
۱۷	۱۱۸۲۴۳	۱	۲	۹	۸	۲	۲												
۱۸	۱۱۸۲۴۴	۲	۱۰۲	۵۲۲	۳۹۰	۱۴۰	۳۱												
۱۹	۱۱۸۲۴۵	۲	۲	۱۸	۱۱	۵	۲												
۲۰	۱۱۸۲۴۶	۲	۱	۴	۰	۰	۱												
۲۱	۱۱۸۲۴۷	۲	۲	۵	۴	۱	۲												
۲۲	۱۱۸۲۴۸	۲	۶	۳۹	۲۹	۱۱	۱۱												
۲۳	۱۱۸۲۴۹	۲	۱۹	۸۹	۶۲	۲۵	۱۵												
۲۴	۱۱۸۲۵۰	۱	۱	۴	۲	۲	۱												
۲۵	۱۱۸۲۵۱	۲	۷	۴۰	۲۷	۱۷	۷												
۲۶	۱۱۸۲۵۲	۲	۲۴	۱۱۹	۹۹	۵۰	۲۵												
۲۷	۱۱۸۲۵۳	۲	۲	۶	۲	۱	۱												
۲۸	۱۱۸۲۵۴	۲	۱۱۱	۵۰۸	۴۱۵	۱۹۵	۱۳۶												
۲۹	۱۱۸۲۵۵	۲	۱	۵	۵	۴	۱												
۳۰	۱۱۸۲۵۶	۲	۲	۱۵	۱۲	۱	۴												
۳۱	۱۱۸۲۵۷	۱	۲۹	۲۰۴	۱۵۸	۸۶	۲۳												
۳۲	۱۱۸۲۵۸	۱	۱	۷	۷	۵	۲												
۳۳	۱۱۸۲۵۹	۲	۱	۹	۹	۷	۳												
۳۴	۱۱۸۲۶۰	۲	۲۵	۱۵۰	۱۱۸	۶۹	۲۸												
۳۵	۱۱۸۲۶۱	۲	۲	۱۱	۱۱	۶	۲												
۳۶	۱۱۸۲۶۲	۲	۴	۱۵	۱۲	۲	۴												
۳۷	۱۱۸۲۶۳	۱	۵۱	۲۰۰	۱۷۶	۷۶	۵۱												
۳۸	۱۱۸۲۶۴	۲	۱۲	۴۸	۴۲	۲۰	۱۴												
۳۹	۱۱۸۲۶۵	۲	۲	۶	۲	۱	۱												
۴۰	۱۱۸۲۶۶	۲	۱	۲	۲	۰	۱												
۴۱	۱۱۸۲۶۷	۲	۱۰۱	۵۲۴	۴۱۲	۲۴۴	۱۷۶												
۴۲	۱۱۸۲۶۸	۲	۲۳	۱۴۹	۱۲۰	۵۵	۴۶												
۴۳	۱۱۸۲۶۹	۲	۲۸	۱۲۸	۹۸	۴۳	۳۱												
دهستان کوه پهن													۸۸۰	۱۲۶	۷۲۲	۳۰۳	۲۷۲	۱۸۰	۱۲۶	۷۲۲	۳۰۳	۲۷۲	۱۸۰	۱۲۶	۷۲۲	۳۰۳	۲۷۲	۱۸۰
۱	۱۱۸۲۷۰	۲	۸	۴۵	۳۹	۲۲	۱۳												
۲	۱۱۸۲۷۱	۲	۵	۳۰	۲۲	۵	۷												
۳	۱۱۸۲۷۲	۱	۲۲	۱۱۶	۷۵	۴۶	۱۴												
۴	۱۱۸۲۷۳	۲	۱۸	۵۶	۴۷	۱۵	۱۳												

کد نوع راه آبادی: ۱، جاده اسفالت، ۲، جاده خاکی، ۳، مارو، ۴، سایر راههای آسفالته و آسپت، ۵، ناشن

تعداد و گاوگوساله	تعداد گوسفند و بز	تعمیرگاه شین آلات کش درزی	فروشگاه تعاونی	دستری بوسیدنی تعمیر بزرگ آری	تلفن	دستری به روزنامه مجوز آری	صندوق پست	بیمار و ماهی روستایی	دپوشکات پیشین در آری	پزشک	خانه بهداشت	مرکز بهداشتی درمانی	حمام	آموزش با صنعت براد آری	مدرسه راهنمایی	دبستان	برق	آب لوله کشی	پایگاه خدمات بروج	مرکز خدمات روستایی	دفتر بهداشت از زندگی	شورای اسلامی روستایی	اماکن مذهبی مسلمانان	بنای مذهبی مسلمانان	شماره در دفتر آبادی	
۴۲	۴۱	۴۰	۳۹	۳۸	۳۷	۳۶	۳۵	۳۴	۳۳	۳۲	۳۱	۳۰	۲۹	۲۸	۲۷	۲۶	۲۵	۲۴	۲۳	۲۲	۲۱	۲۰	۱۹	۱۸	۱۷	
۴	۹۰																								۵	
۲	۲۵																								۶	
۲	۵۰																								۷	
۱۲	۳۰۶																								۸	
۱۰۰	۱۰۰۰	*										*													۹	
۰	۴۰																								۱۰	
۲۰	۲۰۰	*										*													۱۱	
۲۰۰	۲۴۰۰	*										*													۱۲	
۲۷	۴۰۰	*										*													۱۳	
۲۰	۳۰۰											*													۱۴	
۰	۱۵۰۰											*													۱۵	
۲	۲۰											*													۱۶	
۴	۵۰											*													۱۷	
۲۰۰	۱۲۰۰	*										*										*			۱۸	
۲	۲۰۰											*													۱۹	
۲	۲۰۰											*													۲۰	
۰	۰											*													۲۱	
۲	۱۰۰											*													۲۲	
۲۰	۴۰۰											*													۲۳	
۰	۰											*													۲۴	
۱	۱۰۰							۱				*													۲۵	
۴۰	۲۰۰											*													۲۶	
۰	۴۰											*													۲۷	
۲۰۰	۲۵۰۰	*			*		*	*		*		*		*		*	*	*	*	*	*	*	*	*	*	۲۸
۲	۲۰											*													۲۹	
۰.۵	۲۰											*													۳۰	
۲۰	۲۵۰۰											*													۳۱	
۱	۵۰											*													۳۲	
۰	۱۰۰۰											*													۳۳	
۲۰	۵۰۰	*										*													۳۴	
۲	۴۰											*													۳۵	
۲	۲۵											*													۳۶	
۲۰	۱۰۰۰	*		*								*													۳۷	
۵۰	۲۰۰											*													۳۸	
۱۲	۱۵۰											*													۳۹	
۰	۲۰											*													۴۰	
۴۰۰	۲۵۰۰	*		*								*													۴۱	
۲۰	۷۵۰	*		*								*												*	۴۲	
۲۰	۷۵۰											*													۴۳	
۵۱۲	۲۵۵۹۹	۰	۵	۰	۰	۱	۰	۰	۱۲	۱	۰	۱۲	۱	۰	۲۷	۱۰	۱۸	۰	۰	۰	۲۷	۱۶	۱	۱	۱	
۰	۵۰۰											*													۲	
۰	۲۸۰											*													۳	
۱۲	۲۰۰											*										*			۴	
۰	۲۰۰											*													۴	

خصوصیات اجتماعی - اقتصادی آبادیهای دارای سکنه شهرستان مشیز

شماره ردیف آبادی	آبادی	کد آبادی	نوع راه آبادی (گند)	تعداد خانوار	جمع جمعیت	جمعیت عساکره بیشتر	جمعیت باسواد	جمعیت شامل	فصلیت عمده کشاورزی					
									۱۰ زراعت	۱۱ باغداری	۱۲ دامداری دامپروری	۱۳ پرورش طیور	۱۴ پرورش کرم ابریشم	۱۵ پرورش زنبورسل
۵	اکبر آباد بقاشی	۱۱۸۴۰۲	۲	۱	۱	۱	۰	۱	*	*	*	*	*	*
۶	اله آباد	۱۱۸۴۰۴	۲	۱	۸	۵	۱	۲	*	*	*	*	*	*
۷	امانی	۱۱۸۴۰۵	۳	۱	۱۰	۸	۱	۳	*	*	*	*	*	*
۸	باغ خشک	۱۱۸۴۱۲	۳	۹	۲۲	۲۱	۱	۸	*	*	*	*	*	*
۹	باغ سردار	۱۱۸۴۱۴	۳	۱	۴	۴	۰	۲	*	*	*	*	*	*
۱۰	بیرین علیا	۱۱۸۴۱۷	۳	۱۰	۳۴	۳۰	۶	۱۲	*	*	*	*	*	*
۱۱	بیرین وسطی	۱۱۸۴۱۸	۳	۱	۷	۴	۰	۲	*	*	*	*	*	*
۱۲	بیز کش	۱۱۸۴۲۰	۳	۱	۷	۶	۱	۲	*	*	*	*	*	*
۱۳	بید خیری	۱۱۸۴۲۵	۳	۱	۲	۲	۰	۰	*	*	*	*	*	*
۱۴	بید شهابی	۱۱۸۴۲۶	۳	۲	۲	۲	۱	۱	*	*	*	*	*	*
۱۵	بید مظلی	۱۱۸۴۳۱	۳	۱	۲	۲	۰	۱	*	*	*	*	*	*
۱۶	بیدوشیه	۱۱۸۴۳۲	۱	۱۸	۸۸	۶۶	۳۸	۱۴	*	*	*	*	*	*
۱۷	بیارسان	۱۱۸۴۳۳	۳	۷	۳۵	۲۸	۱۱	۱۰	*	*	*	*	*	*
۱۸	پامزار	۱۱۸۴۳۶	۱	۱۲	۴۶	۳۱	۲۶	۳۱	*	*	*	*	*	*
۱۹	پامزار	۱۱۸۴۳۵	۱	۶	۳۳	۲۷	۱۵	۱۳	*	*	*	*	*	*
۲۰	پری آباد	۱۱۸۴۳۶	۳	۱	۶	۴	۰	۱	*	*	*	*	*	*
۲۱	پیرینه	۱۱۸۴۴۲	۳	۲	۱۱	۹	۲	۲	*	*	*	*	*	*
۲۲	پیرمراد	۱۱۸۴۴۳	۳	۱۱	۴۶	۳۸	۱۵	۱۰	*	*	*	*	*	*
۲۳	پیروز آباد	۱۱۸۴۴۴	۳	۱	۴	۴	۰	۲	*	*	*	*	*	*
۲۴	شاج آباد	۱۱۸۴۴۵	۳	۱۰	۶۲	۵۲	۲۹	۱۶	*	*	*	*	*	*
۲۵	تراب آباد	۱۱۸۴۴۶	۳	۸	۵۲	۴۳	۲۳	۱۱	*	*	*	*	*	*
۲۶	تروشیه	۱۱۸۴۵۰	۳	۱	۳	۳	۲	۱	*	*	*	*	*	*
۲۷	تل سفید	۱۱۸۴۵۱	۳	۱	۳	۳	۰	۱	*	*	*	*	*	*
۲۸	تلمبه شهر	۱۱۸۴۵۲	۳	۹	۲۹	۲۱	۴	۱۰	*	*	*	*	*	*
۲۹	تله سفید	۱۱۸۴۵۴	۳	۲	۹	۹	۱	۳	*	*	*	*	*	*
۳۰	تله سرخ	۱۱۸۴۵۵	۳	۴	۱۷	۱۰	۰	۳	*	*	*	*	*	*
۳۱	توکل آباد	۱۱۸۴۵۹	۳	۴	۳۱	۲۱	۱۰	۷	*	*	*	*	*	*
۳۲	جلال آباد	۱۱۸۴۶۱	۳	۱	۷	۵	۳	۲	*	*	*	*	*	*
۳۳	جوهران	۱۱۸۴۶۲	۳	۶	۱۷	۱۵	۱	۵	*	*	*	*	*	*
۳۴	جوکار	۱۱۸۴۶۵	۳	۲	۱۲	۹	۰	۴	*	*	*	*	*	*
۳۵	چاه چمان	۱۱۸۴۷۰	۳	۱	۶	۶	۱	۳	*	*	*	*	*	*
۳۶	چاه کز	۱۱۸۴۷۲	۳	۱	۴	۴	۱	۳	*	*	*	*	*	*
۳۷	چشمه سبز علیا	۱۱۸۴۷۸	۳	۵	۲۰	۱۵	۵	۴	*	*	*	*	*	*
۳۸	چنار	۱۱۸۴۸۲	۳	۲	۹	۹	۱	۴	*	*	*	*	*	*
۳۹	حاج کاکا	۱۱۸۴۸۵	۳	۲۵	۱۰۸	۸۳	۳۸	۲۴	*	*	*	*	*	*
۴۰	حجت آباد	۱۱۸۴۸۷	۳	۱	۱	۱	۰	۱	*	*	*	*	*	*
۴۱	حصین آباد چاه کز	۱۱۸۴۹۲	۳	۱	۴	۴	۱	۳	*	*	*	*	*	*
۴۲	حصین آباد ماهور تک	۱۱۸۴۹۶	۱	۳۱	۳۵	۲۳	۱۸	۱۳	*	*	*	*	*	*
۴۳	خار دان	۱۱۸۴۹۶	۳	۵	۲۰	۱۵	۴	۵	*	*	*	*	*	*
۴۴	زهر دوشیه	۱۱۸۵۰۰	۳	۲	۲۲	۲۱	۵	۸	*	*	*	*	*	*
۴۵	زوجه	۱۱۸۵۰۲	۳	۲	۱۲	۹	۱	۳	*	*	*	*	*	*
۴۶	درخت کز	۱۱۸۵۰۸	۳	۱	۵	۵	۲	۲	*	*	*	*	*	*
۴۷	دهتجرد	۱۱۸۵۱۲	۳	۴۲	۱۶۲	۱۲۲	۶۴	۴۷	*	*	*	*	*	*
۴۸	دولت آباد	۱۱۸۵۱۵	۳	۲	۱۴	۱۴	۲	۳	*	*	*	*	*	*
۴۹	ده بزرویه	۱۱۸۵۱۹	۳	۶	۳۰	۲۷	۱۶	۷	*	*	*	*	*	*

کد نوع راه آبادی: ۱ جاده اسفالت، ۲ جاده شوسه، ۳ جاده خاکی، ۴ مارو، ۵ سایر (از نگاه راه آهن یا راه آبی)، ۵ نا مشخص

خصوصیات اجتماعی - اقتصادی آبادیهای دارای سکنه شهرستان مشهد

شماره ردیف آبادی	آبادی	کد آبادی	نوع راه آبادی (کد)	تعداد خانوار	کل جمعیت	جمعیت عمال و پیشتر	جمعیت باسواد	جمعیت شامل	فعالیت کشاورزی						
									پرورش ماهی	پرورش زنبورسل	پرورش گاو و گاوین	پرورش طیور	دامداری دامپروری	باغداری	زراعت
۱	۲	۳	۴	۵	۶	۷	۸	۹	۱۰	۱۱	۱۲	۱۳	۱۴	۱۵	۱۶
۵۰	ده پیرم	۱۱۸۵۲۰	۱	۱	۷	۶	۴	۱	*	*	*	*	*	*	*
۵۱	ده چمنه	۱۱۸۵۲۲	۲	۱	۶	۶	۴	۲	*	*	*	*	*	*	*
۵۲	ده کمان	۱۱۸۵۲۵	۱	۹	۴۵	۳۶	۱۱	۱۱	*	*	*	*	*	*	*
۵۳	ده کوه	۱۱۸۵۲۶	۱	۱	۱	۱	۱	۱	*	*	*	*	*	*	*
۵۴	ده کبیر	۱۱۸۵۲۷	۲	۱	۲	۲	۰	۱	*	*	*	*	*	*	*
۵۵	ده لرز	۱۱۸۵۲۹	۲	۱۱	۶۷	۵۷	۲۵	۱۰	*	*	*	*	*	*	*
۵۶	ده کده	۱۱۸۵۲۸	۲	۱۶	۶۷	۴۹	۱۵	۱۵	*	*	*	*	*	*	*
۵۷	ده تنو	۱۱۸۵۴۰	۲	۲	۱۷	۱۵	۵	۵	*	*	*	*	*	*	*
۵۸	دهنو شاه حسن	۱۱۸۵۴۴	۲	۲۲	۱۰۸	۷۸	۳۶	۲۲	*	*	*	*	*	*	*
۵۹	رحمت آباد	۱۱۸۵۴۸	۲	۲	۱۴	۱۴	۱	۴	*	*	*	*	*	*	*
۶۰	رنگ مینو	۱۱۸۵۴۹	۲	۲	۸	۸	۴	۴	*	*	*	*	*	*	*
۶۱	رغید آباد	۱۱۸۵۵۰	۳	۴	۱۷	۱۲	۴	۵	*	*	*	*	*	*	*
۶۲	رکن آباد	۱۱۸۵۵۱	۱	۴	۱۶	۱۵	۳	۴	*	*	*	*	*	*	*
۶۳	رکن آباد	۱۱۸۵۵۲	۲	۴	۱۰	۱۰	۱	۲	*	*	*	*	*	*	*
۶۴	رنگرز و	۱۱۸۵۵۲	۲	۱	۱	۱	۰	۱	*	*	*	*	*	*	*
۶۵	رهن	۱۱۸۵۵۴	۲	۱	۳	۲	۰	۲	*	*	*	*	*	*	*
۶۶	زراعت	۱۱۸۵۵۷	۳	۲	۱۰	۸	۲	۲	*	*	*	*	*	*	*
۶۷	زرافشان	۱۱۸۵۵۸	۲	۱	۵	۵	۲	۱	*	*	*	*	*	*	*
۶۸	زیبار تشاهزاده عباس	۱۱۸۵۶۰	۳	۶	۲۵	۲۲	۴	۵	*	*	*	*	*	*	*
۶۹	سرباغ	۱۱۸۵۶۲	۲	۲	۱۵	۱۵	۱	۸	*	*	*	*	*	*	*
۷۰	سرپل	۱۱۸۵۶۵	۲	۶	۲۸	۲۳	۲۰	۱۲	*	*	*	*	*	*	*
۷۱	سردر و بیبه	۱۱۸۵۶۸	۲	۶	۴۴	۳۶	۱۳	۹	*	*	*	*	*	*	*
۷۲	سروزه	۱۱۸۵۶۹	۴	۱	۵	۵	۰	۲	*	*	*	*	*	*	*
۷۳	سر مور	۱۱۸۵۷۰	۲	۲۵	۱۴۱	۱۲۱	۸۰	۳۰	*	*	*	*	*	*	*
۷۴	سعید آباد	۱۱۸۵۷۱	۲	۲	۱۵	۱۰	۰	۴	*	*	*	*	*	*	*
۷۵	سفینه	۱۱۸۵۷۲	۲	۲۵	۱۱۳	۹۲	۳۶	۲۶	*	*	*	*	*	*	*
۷۶	سلیمان آباد	۱۱۸۵۷۴	۳	۲	۷	۵	۰	۳	*	*	*	*	*	*	*
۷۷	سنجد و شیبه سفلی	۱۱۸۵۷۶	۳	۲	۱۸	۱۵	۱	۵	*	*	*	*	*	*	*
۷۸	سنجد و شیبه علیا	۱۱۸۵۷۷	۳	۲	۱۲	۱۰	۰	۴	*	*	*	*	*	*	*
۷۹	سندول	۱۱۸۵۷۸	۳	۶	۳۳	۲۰	۱۸	۷	*	*	*	*	*	*	*
۸۰	سنگیر	۱۱۸۵۷۹	۳	۱	۹	۷	۳	۱	*	*	*	*	*	*	*
۸۱	شورک	۱۱۸۵۸۷	۲	۶	۳۶	۲۰	۳	۶	*	*	*	*	*	*	*
۸۲	طاحونه استاد	۱۱۸۵۹۱	۳	۱۶	۸۸	۶۵	۲۸	۱۲	*	*	*	*	*	*	*
۸۳	عباس آباد	۱۱۸۵۹۵	۳	۱	۴	۲	۰	۱	*	*	*	*	*	*	*
۸۴	عباس آباد اسفک	۱۱۸۵۹۶	۳	۶	۳۶	۲۸	۱۹	۷	*	*	*	*	*	*	*
۸۵	عباس آباد پیرکیا	۱۱۸۵۹۳	۳	۷	۲۵	۱۹	۲	۵	*	*	*	*	*	*	*
۸۶	عباس آباد حاج شیر	۱۱۸۵۹۴	۳	۴	۲۶	۲۰	۲	۴	*	*	*	*	*	*	*
۸۷	عباس آباد کمال	۱۱۸۵۹۸	۳	۱	۷	۷	۲	۲	*	*	*	*	*	*	*
۸۸	عرب آباد	۱۱۸۶۰۰	۳	۶	۲۶	۲۱	۸	۸	*	*	*	*	*	*	*
۸۹	عماد آباد	۱۱۸۶۰۴	۱	۱	۲	۲	۰	۱	*	*	*	*	*	*	*
۹۰	غریب آباد	۱۱۸۶۱۱	۳	۱	۶	۴	۳	۲	*	*	*	*	*	*	*
۹۱	قاسم آباد	۱۱۸۶۰۶	۱	۲	۶	۵	۰	۲	*	*	*	*	*	*	*
۹۲	قلعه مشیغ	۱۱۸۶۰۸	۲	۵	۲۳	۱۹	۶	۳	*	*	*	*	*	*	*
۹۳	قنده ترغه ای	۱۱۸۶۱۱	۳	۴	۱۴	۹	۰	۵	*	*	*	*	*	*	*
۹۴	قهره خانه کد ار خانه سرخ	۱۱۸۶۱۲	۱	۱	۱	۱	۱	۱	*	*	*	*	*	*	*

کد نوع راه آبادی: ۱. جاده اسفک، ۲. جاده شوسه، ۳. جاده خاکی، ۴. سایر (اینگاه راه آسفالته، ۵. نا مشخص)

تعداد گاو و گوساله	تعداد گوسفند و بز	تغییرگاه شین آلات کش درزی	فروشگاه دامدانی	دستری بر وسیله نقلیه عمومی آرای	تعمیرات	دستری بر روزنامه پخش در آبادی	صندوق پست	بیمار و دامای روستایی	داپزشکت خیمین دهنشکر	پزشک	خانه بهداشت	مرکز بهداشتی درمانی	حمام	آموزش و تفریح کودکان	مدرسه راهنمایی	دبستان	برق	آب لوله کشی	پایگاه خدمات بیج	مرکز خدمات روستایی	دفتر جهادسازندگی	شورای اسلامی روستایی	ادامین بنی سمنان	بنی بنی سمنان	شماره ردیف آبادی
۴۲	۴۱	۴۰	۳۹	۳۸	۳۷	۳۶	۳۵	۳۴	۳۳	۳۲	۳۱	۳۰	۲۹	۲۸	۲۷	۲۶	۲۵	۲۴	۲۳	۲۲	۲۱	۲۰	۱۹	۱۸	۱۷
۰	۱۲																								۵۰
۱۱	۴۰۰								*																۵۱
۰	۹۵																								۵۲
۱۷	۲۵																								۵۳
۰	۳۰																								۵۴
۱۰	۲۰۰۰												*				*								۵۵
۴	۱۸۰																								۵۶
۰	۲۰																								۵۷
۰	۱۰۰															*						*	*	*	۵۸
۰	۲۵																								۵۹
۰	۸۰																								۶۰
۵	۵۰																	*							۶۱
۲	۸۰																								۶۲
۰	۴۰																								۶۳
۰	۲۵۰								*																۶۴
۰	۲۵۰								*																۶۵
۲	۲۵۰								*																۶۶
۰	۷۰																								۶۷
۳	۴۰													*			*					*	*	*	۶۸
۰	۶۵													*											۶۹
۰	۱۰۰								*					*			*					*	*	*	۷۰
۱	۲۵۰								*					*			*					*	*	*	۷۱
۰	۱۰۰								*					*			*					*	*	*	۷۲
۱۵	۱۰۰۰		*						*					*			*					*	*	*	۷۳
۰	۷۵												*				*					*	*	*	۷۴
۷	۷۰۰												*				*					*	*	*	۷۵
۰	۲۵۰													*			*					*	*	*	۷۶
۰	۹۵													*			*					*	*	*	۷۷
۰	۵۰													*			*					*	*	*	۷۸
۰	۵۰۰								*					*			*					*	*	*	۷۹
۰	۸۰													*			*					*	*	*	۸۰
۰	۵۴۰													*			*					*	*	*	۸۱
۸	۲۶۰													*			*					*	*	*	۸۲
۰	۰													*			*					*	*	*	۸۳
۹	۵۰													*			*					*	*	*	۸۴
۰	۴۰													*			*					*	*	*	۸۵
۰	۴۰۰													*			*					*	*	*	۸۶
۰	۱۰۵													*			*					*	*	*	۸۷
۰	۲۰۰													*			*					*	*	*	۸۸
۰	۰													*			*					*	*	*	۸۹
۰	۶													*			*					*	*	*	۹۰
۱	۱۵۰													*			*					*	*	*	۹۱
۰	۲۰													*			*					*	*	*	۹۲
۰	۱۵۰													*			*					*	*	*	۹۳
۰	۰													*			*					*	*	*	۹۴

خصوصیات اجتماعی - اقتصادی آبادیهای دارای سکنه شهرستان مشهد

شماره ردیف آبادی	آبادی	کده آبادی	نوع راه آبادی (کده)	تعداد خانوار	کل جمعیت	جمعیت عمال بیشتر	جمعیت باسواد	جمعیت شغل	فعالیت عمده کشاورزی							
									۱۰	۱۱	۱۲	۱۳	۱۴	۱۵	۱۶	
۹۵	کاروانسرا	۱۱۸۶۱۲	۱	۱	۲	۲	۱	۰	*	*	*	*	*	*	*	*
۹۶	کبیری	۱۱۸۶۱۷	۲	۲	۱۸	۱۸	۱۱	۶	*	*	*	*	*	*	*	*
۹۷	کم کلاغ	۱۱۸۶۲۰	۲	۲	۷	۷	۲	۲	*	*	*	*	*	*	*	*
۹۸	کریم آباد	۱۱۸۶۲۲	۲	۲	۵	۵	۰	۲	*	*	*	*	*	*	*	*
۹۹	کریم آباد ده برزوشیه	۱۱۸۶۲۲	۲	۱	۲	۲	۰	۲	*	*	*	*	*	*	*	*
۱۰۰	کریجویه	۱۱۸۶۲۴	۲	۲	۹	۹	۰	۰	*	*	*	*	*	*	*	*
۱۰۱	کل شور	۱۱۸۶۲۶	۲	۴	۲۰	۱۱	۱	۵	*	*	*	*	*	*	*	*
۱۰۲	کواران	۱۱۸۶۳۱	۲	۲	۱۶	۱۱	۴	۲	*	*	*	*	*	*	*	*
۱۰۳	کهن بید	۱۱۸۶۳۲	۲	۲	۱۱	۸	۱	۱	*	*	*	*	*	*	*	*
۱۰۴	کهن بید علیا	۱۱۸۶۳۴	۲	۱	۵	۲	۰	۱	*	*	*	*	*	*	*	*
۱۰۵	کهن دوز	۱۱۸۶۳۵	۲	۷	۲۰	۱۶	۵	۶	*	*	*	*	*	*	*	*
۱۰۶	گرنج	۱۱۸۶۴۲	۱	۵	۲۲	۱۸	۶	۶	*	*	*	*	*	*	*	*
۱۰۷	گروشیه	۱۱۸۶۴۳	۱	۱۷	۸۵	۶۲	۲۵	۷	*	*	*	*	*	*	*	*
۱۰۸	گزنگرد	۱۱۸۶۴۴	۲	۱۸	۱۴	۱۴	۶	۴	*	*	*	*	*	*	*	*
۱۰۹	گلورود	۱۱۸۶۴۶	۲	۱۰	۴۵	۲۹	۲۳	۱۵	*	*	*	*	*	*	*	*
۱۱۰	گلو سبز	۱۱۸۶۴۸	۴	۱	۲	۲	۰	۱	*	*	*	*	*	*	*	*
۱۱۱	گلو مکتب	۱۱۸۶۵۰	۲	۲	۱۲	۱۱	۶	۴	*	*	*	*	*	*	*	*
۱۱۲	گنجک	۱۱۸۶۵۲	۲	۲	۷	۷	۰	۳	*	*	*	*	*	*	*	*
۱۱۳	گهر ای	۱۱۸۶۵۹	۲	۶	۲۱	۱۷	۱۰	۹	*	*	*	*	*	*	*	*
۱۱۴	گنجر	۱۱۸۶۶۱	۲	۱	۷	۶	۱	۲	*	*	*	*	*	*	*	*
۱۱۵	گلداران	۱۱۸۶۶۲	۲	۱۹	۹۷	۶۹	۳۰	۲۰	*	*	*	*	*	*	*	*
۱۱۶	مارسبز	۱۱۸۶۶۶	۲	۲	۲۹	۲۲	۱۲	۶	*	*	*	*	*	*	*	*
۱۱۷	ماه خاتوشی	۱۱۸۶۶۷	۲	۲	۶	۶	۲	۲	*	*	*	*	*	*	*	*
۱۱۸	ماهور تکه	۱۱۸۶۶۸	۲	۴۲	۲۲۶	۱۸۱	۹۳	۲۴	*	*	*	*	*	*	*	*
۱۱۹	محمد آباد	۱۱۸۶۷۱	۲	۱	۶	۶	۰	۲	*	*	*	*	*	*	*	*
۱۲۰	محمد آباد	۱۱۸۶۷۲	۲	۱	۳	۳	۰	۲	*	*	*	*	*	*	*	*
۱۲۱	محمدیه کهن کبیر	۱۱۸۶۷۵	۲	۲	۱۷	۱۶	۳	۷	*	*	*	*	*	*	*	*
۱۲۲	محمود آباد	۱۱۸۶۷۶	۲	۲۸	۱۳۲	۱۰۶	۴۹	۲۷	*	*	*	*	*	*	*	*
۱۲۳	مراد آباد	۱۱۸۶۷۷	۲	۲	۹	۶	۰	۱	*	*	*	*	*	*	*	*
۱۲۴	مرغزار	۱۱۸۶۷۸	۱	۲	۱۸	۱۴	۵	۴	*	*	*	*	*	*	*	*
۱۲۵	مقعدک	۱۱۸۶۸۲	۲	۱۱	۳۶	۲۴	۱۱	۱۱	*	*	*	*	*	*	*	*
۱۲۶	مشالوییه	۱۱۸۶۸۴	۲	۲	۹	۸	۱	۴	*	*	*	*	*	*	*	*
۱۲۷	مومن آباد	۱۱۸۶۹۱	۲	۲۱	۱۷۵	۱۳۱	۹۲	۳۰	*	*	*	*	*	*	*	*
۱۲۸	میان تله	۱۱۸۶۹۲	۲	۱	۲	۲	۰	۱	*	*	*	*	*	*	*	*
۱۲۹	نخودان	۱۱۸۶۹۳	۲	۲۸	۱۳۸	۱۰۲	۵۵	۲۷	*	*	*	*	*	*	*	*
۱۳۰	نیو	۱۱۸۶۹۶	۲	۲	۱۶	۱۲	۶	۳	*	*	*	*	*	*	*	*
۱۳۱	وهایی	۱۱۸۶۹۸	۲	۶	۱۸	۱۶	۱۰	۴	*	*	*	*	*	*	*	*
۱۳۲	هاروشویه	۱۱۸۶۹۹	۲	۲	۹	۹	۳	۳	*	*	*	*	*	*	*	*
	دهستان لاله زار			۸۴۲	۴۲۲۶	۳۲۴۲	۱۶۶۶	۱۱۴۸								
۱	بباغ ابر	۱۱۹۰۲۶	۱	۲۶۵	۱۲۳۷	۹۲۱	۴۵۴	۳۵۷	*	*	*	*	*	*	*	*
۲	ببکوییه	۱۱۹۰۲۸	۲	۹	۳۹	۳۲	۲	۱۱	*	*	*	*	*	*	*	*
۳	بیدوشدر	۱۱۹۰۳۰	۲	۶	۲۷	۲۲	۷	۶	*	*	*	*	*	*	*	*
۴	چغدری	۱۱۹۰۳۴	۲	۷۹	۴۰۶	۳۱۴	۱۴۳	۷۳	*	*	*	*	*	*	*	*
۵	دهته اردی	۱۱۹۰۴۲	۲	۲	۱۴	۱۲	۱	۲	*	*	*	*	*	*	*	*

کد نوع راه آبادی: ۱ جاده اسفالت، ۲ جاده خاکی، ۳ مارود، ۴ سایر (ایسکاد، راه آهن، باره آبی)، ۵ ناشخص

تعداد گاو و گوساله	تعداد گوسفند بز	تغییرگاه بین آلات شوری	فروشگاه ماهی	دستری به رسیدن تقویمی از برای	تلفین	دستری به روزنامه مجله از برای	صندوق پوست	بیمار و ماهی روستایی	دانشگاه کیمیا و پزشکی	پرورشک	خانه بهداشت	مرکز بهداشتی درمانی	حمام	آموزش و هنرستان بودا انوری	مدرسه راهنمایی	دبستان	برق	آب لوله کشی	پایگاه بهداشت بیج	مرکز خدمات روستایی	دفتر جهاد سازندگی	شورای اسلامی روستایی	امکن مذبحی مسلمانان	بنگ مذبحی مسلمانان	شماره ردیف آبادی
۴۲	۴۱	۴۰	۳۹	۳۸	۳۷	۳۶	۳۵	۳۴	۳۳	۳۲	۳۱	۳۰	۲۹	۲۸	۲۷	۲۶	۲۵	۲۴	۲۳	۲۲	۲۱	۲۰	۱۹	۱۸	۱۷
	۱۲۰															*									۹۵
۳	۹۰																								۹۶
۰	۹۰																								۹۷
۰	۱۰۰																								۹۸
۰	۲۰																						*		۹۹
۰	۱۵۰								*																۱۰۰
۱	۲۷								*																۱۰۱
۰	۳۰								*																۱۰۲
۰	۱۰۰								*																۱۰۳
۰	۲۳۰								*																۱۰۴
۳	۲۰۰								*													*			۱۰۵
۲۰	۱۵۰																	*							۱۰۶
۲۵	۵۰۰																*	*				*			۱۰۷
۰	۹۰																	*							۱۰۸
۰	۳۰																*	*							۱۰۹
۰	۱۲																	*							۱۱۰
۰	۷۰																	*							۱۱۱
۰	۶۵																	*							۱۱۲
۰	۶۰																	*							۱۱۳
۲	۱۲۰																	*							۱۱۴
۳	۸۰		*															*							۱۱۵
۰	۴۰																	*			*	*	*	*	۱۱۶
۰																		*			*	*	*	*	۱۱۷
۲۰	۳۰۰		*														*	*	*	*	*	*	*	*	۱۱۸
۰	۷۰																	*			*	*	*	*	۱۱۹
۰	۳۵																	*			*	*	*	*	۱۲۰
۰	۲۳۰																	*			*	*	*	*	۱۲۱
۱۰	۲۰۰						*											*			*	*	*	*	۱۲۲
۰	۵۸																	*			*	*	*	*	۱۲۳
۰	۴۰																	*			*	*	*	*	۱۲۴
۲	۴۰۰							*									*	*	*	*	*	*	*	*	۱۲۵
۲	۷۵																*	*	*	*	*	*	*	*	۱۲۶
۳۰	۸۵۰		*									*	*	*	*	*	*	*	*	*	*	*	*	*	۱۲۷
۰	۳۵											*	*	*	*	*	*	*	*	*	*	*	*	*	۱۲۸
۰	۲۴۰		*									*	*	*	*	*	*	*	*	*	*	*	*	*	۱۲۹
۰	۱۵۰											*	*	*	*	*	*	*	*	*	*	*	*	*	۱۳۰
۱	۹۰											*	*	*	*	*	*	*	*	*	*	*	*	*	۱۳۱
۰	۷۰											*	*	*	*	*	*	*	*	*	*	*	*	*	۱۳۲
۱۸۲۷	۷۷۴۲	۲	۲	۱	۰	۰	۲	۲	۱	۲	۱	۱	۲	۲	۱	۴	۳	۵	۱	۰	۰	۴	۲	۱	۱
۸۰۰	۲۰۰۰	*	*				*	*	*	*	*	*	*	*	*	*	*	*	*	*	*	*	*	*	۱
۸	۳۰۰																								۲
۷	۲۲۰																								۳
۲۰۰	۲۰۰۰	*	*											*	*	*	*	*	*	*	*	*	*	*	۴
۱۶	۲۳۰																								۵

خصوصیات اجمالی - اقتصادی آبادیهای دارای سکنه شهرستان مشیز

شماره ردیف آبادی	آبادی	کده آبادی	نوع راه آبادی (کده)	تعداد خانوار	کل جمعیت	جمعیت عمال بیشتر	جمعیت باسواد	جمعیت شغل	فصلیت کشاورزی						
									۱۰	۱۱	۱۲	۱۳	۱۴	۱۵	۱۶
۶	دهنه بیدوند	۱۱۹۰۴۴	۲	۱	۲	۲	۰	۱	*	*	*	*	*	*	*
۷	دهنه ابری	۱۱۹۰۴۵	۲	۱	۶	۶	۲	۱	*	*	*	*	*	*	*
۸	زارداد	۱۱۹۰۴۶	۳	۲	۱۴	۱۰	۴	۲	*	*	*	*	*	*	*
۹	سر امیاب	۱۱۹۰۴۸	۴	۱	۸	۸	۱	۳	*	*	*	*	*	*	*
۱۰	سرخ آباد	۱۱۹۰۴۹	۲	۲	۹	۶	۰	۲	*	*	*	*	*	*	*
۱۱	سرزه	۱۱۹۰۵۰	۳	۲۲	۱۲۸	۱۰۴	۴۵	۳۲	*	*	*	*	*	*	*
۱۲	عبدل آباد	۱۱۹۰۵۲	۲	۷	۳۸	۲۱	۱۱	۹	*	*	*	*	*	*	*
۱۳	لاله زار	۱۱۹۰۵۳	۳	۴۴۰	۲۲۲۸	۱۷۵۰	۹۹۶	۵۳۲	*	*	*	*	*	*	*
۱۴	میاندو آب	۱۱۹۰۵۶	۳	۴	۴	۴	۰	۱	*	*	*	*	*	*	*
۱۵	میلر بیبه	۱۱۹۰۵۷	۳	۳	۱۶	۸	۳	۶	*	*	*	*	*	*	*
دهستان بردسیر (مشیز)															
۱	اتشان	۱۱۹۱۰۲	۳	۱۶	۸۱	۶۰	۳۱	۲۱	*	*	*	*	*	*	*
۲	اسد آباد	۱۱۹۱۰۳	۲	۴	۲۵	۲۰	۹	۵	*	*	*	*	*	*	*
۳	اسلام آباد ۲	۱۱۹۱۰۴	۲	۱۳	۶۴	۶۷	۴۰	۲۲	*	*	*	*	*	*	*
۴	ایزدیه	۱۱۹۱۰۶	۳	۴	۲۳	۲۲	۱۸	۱۴	*	*	*	*	*	*	*
۵	باب سفینه	۱۱۹۱۰۷	۲	۳۸	۱۸۸	۱۵۱	۹۶	۴۶	*	*	*	*	*	*	*
۶	بباقر آباد	۱۱۹۱۰۸	۲	۴	۲۷	۱۹	۹	۸	*	*	*	*	*	*	*
۷	ببیرن آباد	۱۱۹۱۰۹	۲	۱	۸	۵	۰	۳	*	*	*	*	*	*	*
۸	ببکوه	۱۱۹۱۱۰	۳	۱	۱	۱	۰	۱	*	*	*	*	*	*	*
۹	بجاج آباد	۱۱۹۱۱۱	۳	۱	۱	۱	۱	۱	*	*	*	*	*	*	*
۱۰	ترغاب بالا	۱۱۹۱۱۲	۲	۸	۲۶	۲۲	۵	۱۲	*	*	*	*	*	*	*
۱۱	ترغاب پایین	۱۱۹۱۱۳	۱	۱	۵۱۵۱	۴۲۱۴	۱۶۳	۱۱۷	*	*	*	*	*	*	*
۱۲	تلمبه اسد آباد	۱۱۹۱۱۴	۳	۱	۱	۱	۰	۱	*	*	*	*	*	*	*
۱۳	تلمبه دکتر خالقی	۱۱۹۱۱۶	۳	۲	۱۶	۱۲	۷	۶	*	*	*	*	*	*	*
۱۴	تلمبه رشید فرخی	۱۱۹۱۱۸	۲	۱۲	۶۸	۴۸	۶	۱۸	*	*	*	*	*	*	*
۱۵	تلمبه رهنده	۱۱۹۱۱۹	۳	۴	۲۰	۱۶	۶	۸	*	*	*	*	*	*	*
۱۶	تلمبه سه محمد خان	۱۱۹۱۲۲	۳	۲	۱۰	۶	۱	۴	*	*	*	*	*	*	*
۱۷	تلمبه شماره سه بیز در دغان	۱۱۹۱۲۴	۲	۱۰	۵۳	۳۹	۱۷	۱۲	*	*	*	*	*	*	*
۱۸	تلمبه عباس علی سلطان	۱۱۹۱۲۶	۳	۲	۶	۶	۴	۳	*	*	*	*	*	*	*
۱۹	تلمبه کار بخش	۱۱۹۱۲۷	۳	۲	۶	۵	۱	۲	*	*	*	*	*	*	*
۲۰	تلمبه ملک منصور خان	۱۱۹۱۳۰	۲	۱۳	۵۷	۴۴	۲۳	۱۹	*	*	*	*	*	*	*
۲۱	جلال آباد	۱۱۹۱۳۴	۲	۱	۱	۱	۰	۱	*	*	*	*	*	*	*
۲۲	جلال آباد	۱۱۹۱۳۵	۲	۲	۶	۶	۲	۳	*	*	*	*	*	*	*
۲۳	حیدر آباد	۱۱۹۱۳۷	۲	۱۹	۱۰۱	۸۳	۵۰	۲۴	*	*	*	*	*	*	*
۲۴	خالق آباد	۱۱۹۱۳۸	۲	۲۰	۱۱۷	۸۷	۵۹	۳۸	*	*	*	*	*	*	*
۲۵	دشتکار	۱۱۹۱۴۲	۲	۲۶۹	۱۳۸۳	۱۰۹۲	۵۲۴	۳۴۲	*	*	*	*	*	*	*
۲۶	دولت آباد	۱۱۹۱۴۳	۲	۱	۱	۱	۰	۱	*	*	*	*	*	*	*
۲۷	ده ابوزر	۱۱۹۱۴۴	۳	۴	۳۶	۲۰	۹	۱۳	*	*	*	*	*	*	*
۲۸	ده بابکداریوش	۱۱۹۱۴۵	۳	۶	۲۴	۱۸	۶	۷	*	*	*	*	*	*	*
۲۹	ده نو عباس خان	۱۱۹۱۴۶	۲	۵	۲۸	۲۲	۹	۵	*	*	*	*	*	*	*
۳۰	مر بندان	۱۱۹۱۴۸	۲	۹	۵۳	۴۰	۲۹	۱۸	*	*	*	*	*	*	*
۳۱	مر ملک	۱۱۹۱۴۹	۲	۶۱	۳۴۹	۲۷۶	۱۵۵	۸۸	*	*	*	*	*	*	*
۳۲	سعادت آباد	۱۱۹۱۵۰	۲	۲	۱۷	۱۴	۸	۱۲	*	*	*	*	*	*	*
۳۳	شرکت قائم ۳۹	۱۱۹۱۵۱	۲	۲	۱۴	۹	۲	۷	*	*	*	*	*	*	*

کد نوع راه آبادی: ۱ جاده انشائی، ۲ جاده شوسه، ۳ جاده خاکی، ۴ مارود، ۵ سایر راه ها و آسین باره آبی، ۵۱ نامشخص

تعداد گاو و گوساله	تعداد گوسفند و بز	تعمیرگاه ماشین آلات شادری	فروشگاه تعاونی	دستری به وسیله تعمیراتی آریا	تلفن	دستری به روزنامه و مجله آریا	صدوق پست	بیمار و مامای روستایی	دانشگاه تئوریک و عملی	پزشک	خانه بهداشت	مرکز بهداشتی درمانی	حمام	آموزش انجمن جوانان	مدرسه راهنمایی	دبستان	برق	آب اولرکشی	پایگاه تعاونی بروج	مرکز خدمات روستایی	دفتر جهاد سازندگی	شورای اسلامی روستایی	امکن مذبحی مسلمانان	بنای مذبحی مسلمانان	نقشه ردیف آبادی	
۴۲	۴۱	۳۰	۳۹	۳۸	۳۷	۳۶	۳۵	۳۴	۳۳	۳۲	۳۱	۳۰	۲۹	۲۸	۲۷	۲۶	۲۵	۲۴	۲۳	۲۲	۲۱	۲۰	۱۹	۱۸	۱۷	
۲	۵۵																								۶	
۸	۴۲																								۷	
۲۴	۳۰۰																								۸	
۰	۳۰																								۹	
۰	۱۰۰																								۱۰	
۳۵	۷۰۰												*	*											۱۱	
۸	۱۱۰																								۱۲	
۷۰۰	۱۶۰۰	*	*	*			*	*	*	*	*	*	*	*	*	*	*	*	*	*	*	*	*	*	*	۱۳
۰	۱۵																								۱۴	
۰	۴۰																								۱۵	
۱۶۱۷	۲۷۷۹۲	۲	۷	۲	۱	۰	۲	۰	۰	۱	۰	۲	۱۱	۱	۱	۱۸	۲۱	۲۲	۲	۰	۰	۲۰	۱۳	۷	۱	
۳۰	۴۵۰															*	*	*	*	*	*	*	*	*	۲	
۰	۵۰۰															*	*	*	*	*	*	*	*	*	۳	
۳۰	۱۲۰۰															*	*	*	*	*	*	*	*	*	۴	
۳	۱۳۰															*	*	*	*	*	*	*	*	*	۵	
۳۰	۸۶۰															*	*	*	*	*	*	*	*	*	۶	
۶	۴۰۰															*	*	*	*	*	*	*	*	*	۷	
۰	۱۵۰															*	*	*	*	*	*	*	*	*	۸	
۰	۱۰۰															*	*	*	*	*	*	*	*	*	۹	
۰	۶															*	*	*	*	*	*	*	*	*	۱۰	
۰	۲۵۰۰															*	*	*	*	*	*	*	*	*	۱۱	
۰	۶۰۰			*	*		*			*		*	*	*	*	*	*	*	*	*	*	*	*	*	۱۲	
۰	۰															*	*	*	*	*	*	*	*	*	۱۳	
۵	۶۲۰															*	*	*	*	*	*	*	*	*	۱۴	
۲	۱۵۰	*														*	*	*	*	*	*	*	*	*	۱۵	
۲۲	۲۰۰															*	*	*	*	*	*	*	*	*	۱۶	
۸	۲۰۰															*	*	*	*	*	*	*	*	*	۱۷	
۱	۵۰۰															*	*	*	*	*	*	*	*	*	۱۸	
۰	۱۴۹															*	*	*	*	*	*	*	*	*	۱۹	
۰	۱۵۲															*	*	*	*	*	*	*	*	*	۲۰	
۱۰	۲۰۰۰	*														*	*	*	*	*	*	*	*	*	۲۱	
۰	۷۰۰															*	*	*	*	*	*	*	*	*	۲۲	
۵	۵۰															*	*	*	*	*	*	*	*	*	۲۳	
۶۰	۵۰۰															*	*	*	*	*	*	*	*	*	۲۴	
۰	۲۰۰															*	*	*	*	*	*	*	*	*	۲۵	
۱۰۰۰	۸۰۰۰	*	*	*								*	*	*	*	*	*	*	*	*	*	*	*	*	۲۶	
۰	۳۰															*	*	*	*	*	*	*	*	*	۲۷	
۶	۲۰۰															*	*	*	*	*	*	*	*	*	۲۸	
۱۵	۱۱۸۰															*	*	*	*	*	*	*	*	*	۲۹	
۶	۲۵۰															*	*	*	*	*	*	*	*	*	۳۰	
۲	۱۵۰		*													*	*	*	*	*	*	*	*	*	۳۱	
۱۲۰	۲۰۰۰												*	*	*	*	*	*	*	*	*	*	*	*	۳۲	
۰	۵۰															*	*	*	*	*	*	*	*	*	۳۳	
۳	۳۰۰															*	*	*	*	*	*	*	*	*	۳۳	

مشیز خصوصیات اجتماعی - اقتصادی آبادیهای دارای سکنه شهرستان مشیز

شماره ردیف آبادی	آبادی	نوع راه آبادی (کد)	تعداد خانوار	کل جمعیت	جمعیت عماره بیشتر	جمعیت باسواد	جمعیت شغل	فصلیت کشاورزی							
								زراعت	باغداری	دامداری دامپروری	پرورش طیور	پرورش گاو ابریشم	پرورش بز و گوسفند	پرورش ماهی	
۱	۲	۳	۴	۵	۶	۷	۸	۹	۱۰	۱۱	۱۲	۱۳	۱۴	۱۵	۱۶
۲۴	طاهر آباد	۲	۲۷	۲۲۸	۱۸۴	۱۱۴	۴۶	*	*	*	*	*	*	*	*
۲۵	عبدالله آباد	۲	۲۱	۱۷۷	۱۳۴	۸۱	۵۲	*	*	*	*	*	*	*	*
۲۶	عبداله آباد	۲	۴	۱۹	۱۷	۸	۵	*	*	*	*	*	*	*	*
۲۷	علی آباد خروزی	۲	۴	۱۶	۱۲	۲	۶	*	*	*	*	*	*	*	*
۲۸	علی آباد گل کاران	۲	۲	۳	۲	۱	۱	*	*	*	*	*	*	*	*
۲۹	غفار آباد	۲	۲	۱۵	۱۱	۲	۶	*	*	*	*	*	*	*	*
۴۰	فخر آباد	۲	۹	۵۷	۴۶	۳۰	۹	*	*	*	*	*	*	*	*
۴۱	فیروز آباد	۲	۱	۶	۴	۰	۳	*	*	*	*	*	*	*	*
۴۲	قلعه مرشد	۲	۱	۶	۶	۲	۲	*	*	*	*	*	*	*	*
۴۳	کمال آباد	۲	۴۸	۴۳۰	۳۳۶	۱۸۴	۱۲۵	*	*	*	*	*	*	*	*
۴۴	مبارکه	۲	۲۵	۱۲۹	۹۸	۴۷	۳۱	*	*	*	*	*	*	*	*
۴۵	محمد آباد سر بند	۲	۴	۱۸	۱۷	۱۰	۱۰	*	*	*	*	*	*	*	*
۴۶	محمد آباد	۶	۲۰	۹۸	۷۷	۳۶	۱۹	*	*	*	*	*	*	*	*
۴۷	محمد آباد مهدی جعفر	۲	۴	۲۳	۱۷	۸	۵	*	*	*	*	*	*	*	*
۴۸	مظفر آباد	۲	۳	۱۰	۹	۴	۲	*	*	*	*	*	*	*	*
۴۹	ملک آباد	۲	۵۱	۳۶۹	۲۰۶	۱۱۷	۹۵	*	*	*	*	*	*	*	*
۵۰	ناصر آباد	۲	۱۸	۷۸	۵۸	۲۲	۱۵	*	*	*	*	*	*	*	*
۵۱	نیکو	۲	۹	۷	۷	۰	۴	*	*	*	*	*	*	*	*
۵۲	نظام آباد	۲	۶	۲۷	۲۹	۱۳	۹	*	*	*	*	*	*	*	*
۵۲	و احد آباد	۲	۷	۳۸	۳۱	۱۲	۸	*	*	*	*	*	*	*	*
۵۴	ولی آباد	۲	۱۲	۵۲	۲۴	۱۷	۱۵	*	*	*	*	*	*	*	*
۵۵	هچین	۳	۴۲	۱۹۸	۱۵۶	۸۶	۷۳	*	*	*	*	*	*	*	*
دهستان تقار															
۱	احمدعلی آباد	۱	۵۳	۳۲۰	۲۵۰	۱۰۲	۹۰	*	*	*	*	*	*	*	*
۲	امین آباد	۱	۲	۱۲	۱۰	۵	۴	*	*	*	*	*	*	*	*
۲	باغ عباس	۲	۲	۱۸	۱۵	۱	۵	*	*	*	*	*	*	*	*
۴	تلمبه دخت آباد	۲	۱۵	۷۴	۴۵	۱۵	۱۵	*	*	*	*	*	*	*	*
۵	تلمبه حسین فلاح	۲	۱	۲	۲	۰	۲	*	*	*	*	*	*	*	*
۶	تلمبه خوزین شهر	۲	۶	۲۷	۲۰	۱۲	۱۲	*	*	*	*	*	*	*	*
۷	تلمبه رچاشیه	۲	۸	۴۷	۳۴	۲۵	۱۵	*	*	*	*	*	*	*	*
۸	تلمبه شهابی	۲	۱	۲	۲	۱	۲	*	*	*	*	*	*	*	*
۹	تلمبه محمد آباد	۱	۸	۷	۷	۵	۵	*	*	*	*	*	*	*	*
۱۰	تلمبه محمد آباد مهدی	۲	۸	۵۴	۳۷	۱۹	۱۱	*	*	*	*	*	*	*	*
۱۱	تلمبه مهدی آباد سامان بزرگ	۲	۱۱	۶۴	۵۰	۳۶	۲۰	*	*	*	*	*	*	*	*
۱۲	حسن آباد	۲	۱۷	۹۹	۷۸	۵۱	۲۳	*	*	*	*	*	*	*	*
۱۳	دزدوبیه	۲	۶	۳۶	۳۶	۱۷	۲۲	*	*	*	*	*	*	*	*
۱۴	رحمت آباد	۲	۱	۵	۵	۲	۱	*	*	*	*	*	*	*	*
۱۵	زارچوشیه	۲	۱	۵	۵	۰	۲	*	*	*	*	*	*	*	*
۱۶	سامان چرد	۲	۲۸	۱۳۰	۱۱۲	۶۸	۳۸	*	*	*	*	*	*	*	*
۱۷	سرخ کمان	۱	۴۲	۳۴۴	۱۸۷	۹۱	۶۶	*	*	*	*	*	*	*	*
۱۸	ملطغان آباد	۲	۲	۱۰	۹	۳	۴	*	*	*	*	*	*	*	*
۱۹	سندجوبیه	۲	۴	۲۳	۱۵	۷	۳	*	*	*	*	*	*	*	*
۲۰	سنگ سیاد	۱	۱۱	۴۶	۴۳	۱۹	۱۲	*	*	*	*	*	*	*	*
۲۱	عباس آباد	۲	۱	۷	۵	۰	۳	*	*	*	*	*	*	*	*

نوع راه آبادی: جاده ایستگاه ۱، جاده شوره ۲، جاده خلکی ۳، مارو ۴، سایر (اینگاه راه آهن یا راه آبی) ۵، نامشخص ۶

تعداد گاو و گوساله	۲۲	۸۰	۱۲	۶	۰	۰	۴	۱۰	۰	۴	۳۶	۱۸	۰	۱۵	۲	۶	۱۰	۱۰	۱۰	۲۰	۰	۸	۲۵۲	۱۰۰	۵	۰	۳۰	۲۵	۲	۱۰	۲	۰	۲۰	۲۲	۵	۲۵	۱۲	۰	۵۰	۵۰	۲	۰	۰									
تعداد گوسفند و بز	۴۱	۲۰۰	۱۶۰۰	۱۲۲	۶۰۰	۲۲	۱۵۰	۶۰	۲۰۰	۸۰	۲۲۵۰	۱۶۰۰	۰	۶۰۰	۱۱۰	۲۱۰	۸۰۰	۲۵۰	۱۵۰	۴۰۰	۱۰۰۰	۲۰۰	۱۵۰۰	۴۹۰۶۵	۱۱۵۰	۹۵۰	۲۰۰	۷۰۰	۵۰	۲۸۰	۷۰۰	۱۰۶۰	۲۰۸	۱۰۰۰	۱۰۰۰	۲۰۰۰	۱۱۰۰	۲۲۰	۶۰	۱۸۰۰	۱۲۰۰	۲۰۰	۵۰	۱۵۰	۱۵۰							
تعمیرگاه شین آلات کش درزی	۴۰																																																			
فروشگاه تعاونی	۳۹	*									*																																									
دستری بر رویه نمد عمودی آزادی	۳۸																																																			
تلفون	۳۷																																																			
دستری بر رویه نمد عمودی آزادی	۳۶																																																			
صندوق پست	۳۵																																																			
بیمار و مامای روستایی	۳۴																																																			
دانشگاه پستین دانشی	۳۳																																																			
پزشک	۳۲																																																			
خانه بهداشت	۳۱																																																			
مرکز بهداشتی درمانی	۳۰																																																			
حمام	۲۹																																																			
آهوشخانه است بود آموزی	۲۸																																																			
درسه راهنمایی	۲۷																																																			
دبستان	۲۶																																																			
برق	۲۵																																																			
آب لوله کشی	۲۴																																																			
پایگاه خدمات بیج	۲۳																																																			
مرکز خدمات روستایی	۲۲																																																			
دانشگاه ساس زندگی	۲۱																																																			
شورای اسلامی روستایی	۲۰																																																			
اماکن مذهبی سلمانان	۱۹																																																			
بنیاد مذهبی سلمانان	۱۸																																																			
نظاره دریف آزادی	۱۷																																																			

خصوصیات اجتماعی - اقتصادی آبادیهای دارای سکونتگاه شهرستان مشیز

شماره ردیف آبادی	آبادی	کد آبادی	نوع راه آبادی (کد)	تعداد خانوار	کل جمعیت	جمعیت عسال بیشتر	جمعیت باسواد	جمعیت شغل	فعالیت عمده کشاورزی						
									زراعت	باغداری	دامداری دامپروری	پرورش طیور	پرورش گاو ابریشم	پرورش زنبورسل	پرورش ماهی
۱	۲	۳	۴	۵	۶	۷	۸	۹	۱۰	۱۱	۱۲	۱۳	۱۴	۱۵	۱۶
۲۲	عبداله اسفند	۱۱۹۲۴۶	۳	۲	۸	۶	۳	۴	*	*	*	*	*	*	*
۲۳	علی اسفند هتو	۱۱۹۲۴۷	۲	۱	۲	۲	۰	۱	*	*	*	*	*	*	*
۲۴	قنات سبزه باغ تنگار	۱۱۹۲۵۱	۱	۵۷۹	۳۱۱۱	۲۴۷۵	۱۲۴۸	۷۱۴	*	*	*	*	*	*	*
۲۵	قنات سهیر	۱۱۹۲۵۲	۱	۶۸	۲۶۵	۲۸۱	۱۶۴	۱۱۶	*	*	*	*	*	*	*
۲۶	کهنک	۱۱۹۲۵۴	۳	۲۶	۲۳۴	۱۸۶	۱۰۹	۸۴	*	*	*	*	*	*	*
۲۷	شارپ	۱۱۹۲۷۰	۲	۷۸	۴۱۳	۳۱۲	۱۷۵	۱۰۸	*	*	*	*	*	*	*
۲۸	هلنگار	۱۱۹۲۵۸	۱	۵	۲۴	۱۸	۸	۵	*	*	*	*	*	*	*

کد نوع راه آبادی: جاده اسفند ۱، جاده شور ۲، جاده خاکی ۳، مارو ۴، سایر (اینگاه راه آهن، باره آبی ۵، نانش ۶)

تعداد گاو گاو کوساله	۴۲	۰	۰	۲۰۰۰	۶۰	۴۵	۱۵
تعداد گوسفند بزرگ	۴۱	۲۷۰	۱۲	۲۵۰۰۰	۱۷۰۰	۵۰۰۰	۱۵۵
تعمیرگاه ماشین آلات درزی	۴۰						
فروشگاه آتافی	۳۹		*				
دستری به وسیله نقد عمومی آب و آب	۳۸	*	*				*
تلفن	۳۷						
دستری به روزنامه مجله و روزنامه	۳۶						
صندوق پست	۳۵	*					
بیمار و دامای روستایی	۳۴	*					
لابراتوار تحقیقات دامپزشکی	۳۳						
پزشک	۳۲	*					
خانه بهداشت	۳۱						
مرکز بهداشتی درمانی	۳۰	*					
حمام	۲۹	*	*				
آموزش تخصصی براداران	۲۸	*					
مدرسه راهنمایی	۲۷	*					
دبستان	۲۶	*	*				
برق	۲۵	*	*				
آب لوله کشی	۲۴	*	*				
پایگاه خدمات بست	۲۳						
مرکز خدمات روستایی	۲۲						
دفتر جهاد سازندگی	۲۱	*					
شورای اسلامی روستایی	۲۰	*	*				
امکن مذکبی مسلمانان	۱۹	*	*				
میخ مذکبی مسلمانان	۱۸	*	*				
شماره ردیف آبادی	۱۷	۲۲	۲۳	۲۴	۲۵	۲۶	۲۷
		۲۸					

تولوع راه و فعالیت کشاورزی آبادیهای خالی از سکنه شهرستان مشهد

فعالیت کشاورزی							نوع راه آبادی دکنه	کد آبادی	آبادی	شماره ردیف
پرورش ماهی	پرورش زنبورسل	پرورش گاو بومی	پرورش طیور	دامداری و دامپروری	باغداری	زراعت				
۱۱	۱۰	۹	۸	۷	۶	۵	۴	۳	۲	۱
									بخش مرکزی	
									دهستان بجر امجد	
						*	۲	۱۱۷۸۸۶	پرستی	۱
				*		*	۲	۱۱۷۸۸۷	پرور اربندی	۲
					*	*	۳	۱۱۷۸۸۸	تلمبه بجر امپور	۳
						*	۳	۱۱۷۸۸۹	تلمبه بیست و دو بهمن	۴
						*	۳	۱۱۷۸۹۰	تلمبه جعفری	۵
						*	۳	۱۱۷۸۹۵	تلمبه شهید شاه آبادی	۶
						*	۳	۱۱۷۸۹۶	تلمبه گوهری	۷
						*	۳	۱۱۷۸۹۷	تلمبه نجفی	۸
						*	۳	۱۱۷۸۹۸	تلمبه پیاسر	۹
						*	۳	۱۱۷۹۲۳	تلمبه پیام محمد	۱۰
						*	۳	۱۱۷۹۰۶	ده قیخ	۱۱
						*	۳	۱۱۷۹۰۹	زمان آباد	۱۲
						*	۳	۱۱۷۹۱۲	عباس آباد	۱۳
					*	*	۳	۱۱۷۹۱۳	فتح آباد ده نظر بیان	۱۴
						*	۱	۱۱۷۹۱۴	گلومک	۱۵
						*	۳	۱۱۷۹۱۸	مورتور جدید الاحداث	۱۶
					*	*	۳	۱۱۷۹۲۰	وحدت آباد	۱۷
									دهستان بیبدون	
						*	۳	۱۱۷۹۶۲	بیاب جعفریز	۱
						*	۳	۱۱۷۹۶۳	بیاب نگو بیه	۲
				*	*	*	۳	۱۱۷۹۶۶	بدان	۳
						*	۳	۱۱۷۹۶۹	بیدز ال	۴
				*	*	*	۳	۱۱۷۹۷۰	بید میر و شیبه	۵
				*	*	*	۳	۱۱۷۹۷۱	بید کلو شیبه	۶
						*	۳	۱۱۷۹۷۳	تل حسن	۷
						*	۳	۱۱۷۹۷۴	چمرود	۸
						*	۳	۱۱۷۹۷۵	چشمه سیاه	۹
						*	۳	۱۱۷۹۷۷	دوبر ادران	۱۰
						*	۳	۱۱۷۹۷۸	دور و دخانه	۱۱
						*	۳	۱۱۷۹۸۰	دهنو	۱۲
						*	۳	۱۱۷۹۸۵	سنگسبز	۱۳
						*	۳	۱۱۷۹۸۷	شرف شاری	۱۴
						*	۳	۱۱۷۹۸۶	شرف نو شیبه	۱۵
						*	۳	۱۱۷۹۸۸	کمال الدین	۱۶
						*	۳	۱۱۷۹۸۹	کزگر	۱۷
						*	۳	۱۱۷۹۹۰	گندمیه	۱۸
					*	*	۳	۱۱۷۹۹۱	گردی بادی	۱۹
									دهستان قریته العرب (گلزار)	
						*	۳	۱۱۸۰۲۶	ابراهیم آباد	۱
						*	۳	۱۱۸۰۲۹	امامعلی کرجی	۲
						*	۴	۱۱۸۰۲۷	انجالی	۳
						*	۳	۱۱۸۰۳۱	افراز	۴
						*	۳	۱۱۸۰۳۲	اکبر آباد	۵
					*	*	۳	۱۱۸۰۳۳	امیر آباد	۶

تولوع راه آبادی: جاده اسفالت (۱)، جاده شوسه (۲)، جاده خاکی (۳)، مارو (۴)، سایر (۵) و راه آهن (۶) و راه آبی (۷)، نامشخص (۸)

نوع راه و فعالیت کشاورزی آبادیهای خالی از سکنه شهرستان مشهد

شماره ردیف	آبادی	کده آبادی	نوع راه آبادی (کده)	فعالیت کشاورزی						
				زراعت	باغداری	دامداری و دامپروری	پرورش طیور	پرورش گاو برهیم	پرورش بز و گوسفند	پرورش ماهی
۱	۲	۳	۴	۵	۶	۷	۸	۹	۱۰	۱۱
۷	بیابان خادم	۱۱۸۰۲۶	۳	*	*					
۸	تم ملا	۱۱۸۰۴۴	۳	*	*					
۹	تلمبه خداداد	۱۱۸۰۴۷	۳	*	*					
۱۰	توکل آباد	۱۱۸۰۵۰	۳	*	*					
۱۱	چیرفتو	۱۱۸۰۵۲	۳	*	*					
۱۲	چشمه	۱۱۸۰۵۴	۳	*	*					
۱۳	چشمه حمنر شا	۱۱۸۰۵۵	۴	*	*					
۱۴	چشمه هکینه	۱۱۸۰۵۶	۳	*	*					
۱۵	چناروشیه	۱۱۸۰۵۸	۳	*	*					
۱۶	حاجی بلو	۱۱۸۰۶۲	۳	*	*					
۱۷	حمن آباد	۱۱۸۰۶۳	۳	*	*					
۱۸	حمین آباد	۱۱۸۰۶۵	۳	*	*					
۱۹	حمین آباد	۱۱۸۰۶۶	۳	*	*					
۲۰	خفک آباد	۱۱۸۰۶۸	۳	*	*					
۲۱	خیر آباد	۱۱۸۰۶۹	۳	*	*					
۲۲	درگاو	۱۱۸۰۷۱	۳	*	*					
۲۳	دری غزنی	۱۱۸۰۷۲	۳	*	*					
۲۴	دعواشی	۱۱۸۰۷۳	۳	*	*					
۲۵	دولت آباد	۱۱۸۰۷۴	۳	*	*					
۲۶	دولت شاه	۱۱۸۰۷۵	۴	*	*					
۲۷	ده بیاشو	۱۱۸۰۷۷	۴	*	*					
۲۸	ده سبزوشیه	۱۱۸۰۷۸	۳	*	*					
۲۹	ده صالح	۱۱۸۰۷۹	۳	*	*					
۳۰	ده طوسی	۱۱۸۰۸۰	۳	*	*					
۳۱	دیو الکت	۱۱۸۰۸۲	۳	*	*					
۳۲	رحیم آباد	۱۱۸۰۸۴	۳	*	*					
۳۳	رضا آباد	۱۱۸۰۸۵	۳	*	*					
۳۴	زمان آباد	۱۱۸۰۸۷	۳	*	*					
۳۵	سلطان آباد	۱۱۸۰۹۲	۳	*	*					
۳۶	سوقی	۱۱۸۰۹۵	۳	*	*					
۳۷	عباس آباد چشمه مرخا	۱۱۸۰۹۶	۳	*	*					
۳۸	عزیزه	۱۱۸۰۹۸	۳	*	*					
۳۹	عظیم آباد	۱۱۸۰۹۹	۳	*	*					
۴۰	غزل مغول	۱۱۸۰۵۲	۳	*	*					
۴۱	کریم آباد	۱۱۸۱۰۴	۳	*	*					
۴۲	کریکه	۱۱۸۱۰۵	۴	*	*					
۴۳	کله گز	۱۱۸۱۰۶	۳	*	*					
۴۴	کنتینوشیه	۱۱۸۱۰۷	۳	*	*					
۴۵	کهرزان	۱۱۸۱۱۲	۳	*	*					
۴۶	کهنزار چوشیه	۱۱۸۱۰۸	۳	*	*					
۴۷	گلبر اهروی	۱۱۸۱۰۹	۳	*	*					
۴۸	گودال	۱۱۸۱۱۰	۳	*	*					
۴۹	گوهر ملکی	۱۱۸۱۱۱	۳	*	*					
۵۰	محمود آباد	۱۱۸۱۱۵	۳	*	*					
۵۱	مزرعه ۲۲ بهمن	۱۱۸۱۱۶	۳	*	*					

کد نوع راه آبادی: جاده اسفالت ۱، جاده شوسه ۲، جاده خاکی ۳، مالرو ۴، سایر راهها: راه آهن، باده آبی، دره، نامشخص و

نوع راه و فعالیت کشاورزی آبادیهای خالی از سکنه شهرستان مشهد

فعالیت کشاورزی							نوع راه آبادی (رکد)	کد آبادی	آبادی	شماره ردیف
پرورش بومی	پرورش نیمه بومی	پرورش کرم ابریشم	پرورش طیور	دامداری و دامپروری	باغداری	کدامت				
۱۱	۱۰	۹	۸	۷	۶	۵	۴	۳	۲	۱
						*	۳	۱۱۸۱۱۴	مغولستان	۵۲
						*	۳	۱۱۸۱۱۷	مکی آباد	۵۳
						*	۳	۱۱۸۱۱۹	مهدی آباد	۵۴
						*	۳	۱۱۸۱۱۸	مهدی آباد	۵۵
						*	۳	۱۱۸۱۲۰	میر شادی	۵۶
						*	۳	۱۱۸۱۲۱	نر آب	۵۷
						*	۳	۱۱۸۱۲۳	نیزار	۵۸
								دهستان قلعه عسکر		
						*	۳	۱۱۸۲۳۰	اسماعیل آباد	۱
						*	۴	۱۱۸۲۳۷	انجین	۲
						*	۳	۱۱۸۲۳۴	ایرج آباد	۳
						*	۳	۱۱۸۲۳۷	بندر مادون	۴
						*	۴	۱۱۸۲۳۸	بهباندر ان	۵
						*	۳	۱۱۸۲۳۹	بیدغیرین	۶
						*	۱	۱۱۸۲۴۰	بیدکاک	۷
						*	۳	۱۱۸۲۴۱	پشته رنگ	۸
						*	۳	۱۱۸۲۴۲	تل افش	۹
						*	۳	۱۱۸۲۴۵	چاه رنگ	۱۰
						*	۳	۱۱۸۲۴۸	چنار ان	۱۱
						*	۳	۱۱۸۲۵۲	چنالوشیه	۱۲
						*	۳	۱۱۸۲۵۴	حمین آباد	۱۳
						*	۱	۱۱۸۲۵۳	حمین آباد	۱۴
						*	۱	۱۱۸۲۵۵	حمید آباد	۱۵
						*	۳	۱۱۸۲۵۶	خانی	۱۶
						*	۳	۱۱۸۲۵۹	ذیر آباد	۱۷
						*	۴	۱۱۸۲۶۰	در آباد	۱۸
						*	۴	۱۱۸۲۶۲	ده افشاری	۱۹
						*	۳	۱۱۸۲۶۶	ده ثوروز	۲۰
						*	۳	۱۱۸۲۶۷	دهنو	۲۱
						*	۳	۱۱۸۲۶۸	دهنو علیا	۲۲
						*	۳	۱۱۸۲۶۹	راه کوه	۲۳
						*	۳	۱۱۸۲۷۱	مغر چوشیه	۲۴
						*	۱	۱۱۸۲۷۲	مکوشیه	۲۵
						*	۴	۱۱۸۲۷۴	مور اخ میخوری	۲۶
						*	۳	۱۱۸۲۷۵	شمس آباد	۲۷
						*	۳	۱۱۸۲۷۶	عباس آباد	۲۸
						*	۳	۱۱۸۲۸۲	کنار ان	۲۹
						*	۳	۱۱۸۲۸۴	کنتینوشیه	۳۰
						*	۶	۱۱۸۲۸۶	کهنوج	۳۱
						*	۶	۱۱۸۳۰۴	گزوشیه چغمه خندلی	۳۲
						*	۴	۱۱۸۳۹۱	گودخشک	۳۳
						*	۳	۱۱۸۳۹۲	گودخوشکوشیه	۳۴
						*	۳	۱۱۸۳۹۳	گودرزون	۳۵
						*	۴	۱۱۸۳۹۶	مدیم سفلی	۳۶
						*	۴	۱۱۸۳۹۵	مغفر	۳۷

کد نوع راه آبادی: ۱) جاده اسفالت، ۲) جاده شوسه، ۳) جاده خاکی، ۴) مالرو، ۵) سایر (اینجا راه آهن یا راه آبی)، ۵) نامشخص

نوع راه و فعالیت کشاورزی آبادیهای خالی از سکنه شهرستان مشیز

شماره ردیف	آبادی	کد آبادی	نوع راه آبادی (کد)	فعالیت کشاورزی						
				زراعت	باغداری	دامداری و دامپروری	پرورش طیور	پرورش گاو و گاو شیری	پرورش بز و بقر	پرورش ماهی
۱	۲	۳	۴	۵	۶	۷	۸	۹	۱۰	۱۱
۲۸	هریز و شیهه	۱۱۸۳۰۱	*							
	دهستان کوه پنج									
۱	ایستاد و بیبه	۱۱۸۳۸۵	*							
۲	ایرودی	۱۱۸۳۸۶	*							
۳	ادیشه	۱۱۸۳۸۸	*							
۴	ارچنو	۱۱۸۳۸۹	*							
۵	اردیز سفلی	۱۱۸۳۹۰	*							
۶	ارسنجان	۱۱۸۳۹۲	*							
۷	امپیدو	۱۱۸۳۹۳	*							
۸	امتذ و شیهه	۱۱۸۳۹۴	*							
۹	امتز و بیبه	۱۱۸۳۹۵	*		*	*				
۱۰	امفتد نر ان	۱۱۸۳۹۷	*		*	*				
۱۱	اغلی باغی	۱۱۸۳۹۹	*		*	*				
۱۲	اغر ف آباد	۱۱۸۴۰۰	*		*	*				
۱۳	انگل کمری	۱۱۸۳۸۷	*		*	*				
۱۴	اکبر آباد	۱۱۸۴۰۱	*		*	*				
۱۵	اکبر آباد	۱۱۸۴۰۲	*		*	*				
۱۶	امیر آباد	۱۱۸۴۰۶	*		*	*				
۱۷	بابیزیل	۱۱۸۴۰۷	*		*	*				
۱۸	بابیگوز	۱۱۸۴۰۸	*		*	*				
۱۹	بابیهور	۱۱۸۴۰۹	*		*	*				
۲۰	باغ بزم	۱۱۸۴۱۰	*		*	*				
۲۱	باغ چنار	۱۱۸۴۱۱	*		*	*				
۲۲	باغ خر	۱۱۸۴۱۳	*		*	*				
۲۳	باغ مختار	۱۱۸۴۱۵	*		*	*				
۲۴	برین سفلی	۱۱۸۴۱۶	*		*	*				
۲۵	بیزگشته	۱۱۸۴۱۹	*		*	*				
۲۶	بیللو	۱۱۸۴۲۱	*		*	*				
۲۷	بندر	۱۱۸۴۲۲	*		*	*				
۲۸	بیدبیرنگ	۱۱۸۴۲۳	*		*	*				
۲۹	بیدترش	۱۱۸۴۲۴	*		*	*				
۳۰	بیدعایشه	۱۱۸۴۲۷	*		*	*				
۳۱	بیدگرتک	۱۱۸۴۲۸	*		*	*				
۳۲	بیدگرتک	۱۱۸۴۲۹	*		*	*				
۳۳	بیدلوک	۱۱۸۴۳۰	*		*	*				
۳۴	پاهلگاه ژاندر مرغ خسته	۱۱۸۴۳۴	*		*	*				
۳۵	پدا	۱۱۸۴۳۷	*		*	*				
۳۶	پیر چوشیه	۱۱۸۴۳۸	*		*	*				
۳۷	پلوشی	۱۱۸۴۴۰	*		*	*				
۳۸	پهلوان آباد	۱۱۸۴۴۱	*		*	*				
۳۹	تخته	۱۱۸۴۴۸	*		*	*				
۴۰	تغر کوشیه	۱۱۸۴۴۷	*		*	*				
۴۱	تغر کوشیه	۱۱۸۴۴۶	*		*	*				
۴۲	تل میاه	۱۱۸۴۵۲	*		*	*				
۴۳	تنگدو چو	۱۱۸۴۵۶	*		*	*				

کد نوع راه آبادی: ۱، جاده اسفالت، ۲، جاده شوسه، ۳، جاده خاکی، ۴، سایر (اینجگاه راه آسین یا راه آبی)، ۵، نامشخص، ۶

نوع راه و نهایت کشاورزی آبادیهای خالی از سکنه شهرستان مشهد

شماره ردیف	آبادی	کد آبادی	نوع راه آبادی (کد)	نوع راه		
				زراعت	باغی	دامداری و دامپروری
۱	۲	۳	۴	۵	۶	۷
۴۴	شکل بیابان	۱۱۸۴۵۷	۲	*	*	*
۴۵	شکل برین	۱۱۸۴۵۸	۲	*	*	*
۴۶	شبه و شیه	۱۱۸۴۶۰	۲	*	*	*
۴۷	چوبیری	۱۱۸۴۶۴	۲	*	*	*
۴۸	چری سرخ	۱۱۸۴۶۶	۲	*	*	*
۴۹	چری سبز	۱۱۸۴۶۷	۲	*	*	*
۵۰	چهارشاهی	۱۱۸۴۶۸	۲	*	*	*
۵۱	چیدنان	۱۱۸۴۶۹	۴	*	*	*
۵۲	چاهزارچو	۱۱۸۴۷۱	۲	*	*	*
۵۳	چاه مکی	۱۱۸۴۷۳	۲	*	*	*
۵۴	چشم جمجمه	۱۱۸۴۷۴	۲	*	*	*
۵۵	چشمه چنار و شیه	۱۱۸۴۷۵	۲	*	*	*
۵۶	چشمه دراز	۱۱۸۴۷۶	۴	*	*	*
۵۷	چشمه سبز سفلی	۱۱۸۴۷۷	۲	*	*	*
۵۸	چشمه شور	۱۱۸۴۷۹	۲	*	*	*
۵۹	چنار و شیه	۱۱۸۴۸۰	۲	*	*	*
۶۰	چنار و	۱۱۸۴۸۱	۲	*	*	*
۶۱	چهردان	۱۱۸۴۸۲	۲	*	*	*
۶۲	چهل بیدی	۱۱۸۴۸۴	۴	*	*	*
۶۳	حاجی آباد	۱۱۸۴۸۶	۲	*	*	*
۶۴	حسن آباد	۱۱۸۴۸۷	۲	*	*	*
۶۵	حسن اقلانی	۱۱۸۴۸۸	۲	*	*	*
۶۶	حسن بیگی	۱۱۸۴۸۹	۲	*	*	*
۶۷	حسن آباد	۱۱۸۴۹۰	۲	*	*	*
۶۸	حسن آباد اکبر اقلانی	۱۱۸۴۹۱	۲	*	*	*
۶۹	حسن آباد کالو	۱۱۸۴۹۳	۲	*	*	*
۷۰	حیدر آباد	۱۱۸۴۹۵	۲	*	*	*
۷۱	خار دان	۱۱۸۴۹۷	۲	*	*	*
۷۲	خاویج	۱۱۸۴۹۹	۲	*	*	*
۷۳	خمر درپیه	۱۱۸۵۰۱	۲	*	*	*
۷۴	خواجه ای	۱۱۸۵۰۳	۲	*	*	*
۷۵	خوش خیر	۱۱۸۵۰۴	۲	*	*	*
۷۶	دارستان	۱۱۸۵۰۵	۲	*	*	*
۷۷	دختر کش	۱۱۸۵۰۶	۲	*	*	*
۷۸	درزنگو شیه	۱۱۸۵۰۹	۲	*	*	*
۷۹	در سرخ	۱۱۸۵۱۰	۲	*	*	*
۸۰	در نعمتان	۱۱۸۵۰۷	۲	*	*	*
۸۱	در کهن	۱۱۸۵۱۱	۲	*	*	*
۸۲	دستعلی	۱۱۸۵۱۳	۲	*	*	*
۸۳	دوغ آباد	۱۱۸۵۱۴	۲	*	*	*
۸۴	دوشی	۱۱۸۵۱۶	۲	*	*	*
۸۵	ده بابا	۱۱۸۵۱۷	۲	*	*	*
۸۶	ده بدر آباد	۱۱۸۵۱۸	۲	*	*	*
۸۷	ده پاشین	۱۱۸۵۲۱	۲	*	*	*
۸۸	ده تک	۱۱۸۵۲۲	۲	*	*	*

کد نوع راه آبادی: ۱ جاده اسفالتی، ۲ جاده شوسه، ۳ جاده خاکی، ۴ مالرو، ۵ سایر (اینجاده راه آهن یا راه آبی)، ۵ نامشخص

نوع راه و فعالیت گشادوزی آبادیهایی خالی از سکنه شهرستان مقبوض

شماره ردیف	آبادی	کد آبادی	نوع راه آبادی (کد)	فعالیت گشادوزی						
				زراعت	بغداری	دامداری و دامپروری	پرورش طیور	پرورش گاو و گاو شیری	پرورش بز و بوش	پرورش ماهی
۱	۲	۳	۴	۵	۶	۷	۸	۹	۱۰	۱۱
۸۹	ده سلطان	۱۱۸۵۲۴	۲	*	*	*	*	*	*	*
۹۰	ده گنجی	۱۱۸۵۲۸	۲	*	*	*	*	*	*	*
۹۱	ده مرزنگی	۱۱۸۵۲۰	۲	*	*	*	*	*	*	*
۹۲	ده ملکی	۱۱۸۵۲۱	۲	*	*	*	*	*	*	*
۹۳	ده میان	۱۱۸۵۲۲	۲	*	*	*	*	*	*	*
۹۴	ده میان	۱۱۸۵۳۴	۲	*	*	*	*	*	*	*
۹۵	ده میان	۱۱۸۵۳۳	۲	*	*	*	*	*	*	*
۹۶	ده میان	۱۱۸۵۳۵	۲	*	*	*	*	*	*	*
۹۷	ده نظری	۱۱۸۵۳۶	۲	*	*	*	*	*	*	*
۹۸	ده ننگاری	۱۱۸۵۳۷	۲	*	*	*	*	*	*	*
۹۹	دهنو	۱۱۸۵۳۹	۲	*	*	*	*	*	*	*
۱۰۰	دهنو خشکو	۱۱۸۵۴۱	۲	*	*	*	*	*	*	*
۱۰۱	دهنو زلفعلی	۱۱۸۵۴۲	۲	*	*	*	*	*	*	*
۱۰۲	دهنو سیدخان	۱۱۸۵۴۳	۲	*	*	*	*	*	*	*
۱۰۳	دهنو عسگری	۱۱۸۵۴۵	۲	*	*	*	*	*	*	*
۱۰۴	دهوشیه	۱۱۸۵۴۶	۲	*	*	*	*	*	*	*
۱۰۵	دی زرد	۱۱۸۵۴۷	۲	*	*	*	*	*	*	*
۱۰۶	ریزو	۱۱۸۵۵۵	۲	*	*	*	*	*	*	*
۱۰۷	ریکوشیه	۱۱۸۵۵۶	۲	*	*	*	*	*	*	*
۱۰۸	زندان	۱۱۸۵۵۹	۲	*	*	*	*	*	*	*
۱۰۹	زیرتو	۱۱۸۵۶۱	۲	*	*	*	*	*	*	*
۱۱۰	ساختمان چنگلیباشی	۱۱۸۵۶۲	۲	*	*	*	*	*	*	*
۱۱۱	مریبه	۱۱۸۵۶۴	۲	*	*	*	*	*	*	*
۱۱۲	مرتخت	۱۱۸۵۶۶	۲	*	*	*	*	*	*	*
۱۱۳	مرخوان	۱۱۸۵۶۷	۲	*	*	*	*	*	*	*
۱۱۴	مفتی حاج کاکا	۱۱۸۵۷۳	۲	*	*	*	*	*	*	*
۱۱۵	مندروشیه	۱۱۸۵۷۵	۲	*	*	*	*	*	*	*
۱۱۶	مندروشیه	۱۱۸۵۸۰	۲	*	*	*	*	*	*	*
۱۱۷	موزی	۱۱۸۵۸۱	۲	*	*	*	*	*	*	*
۱۱۸	شاه آباد	۱۱۸۵۸۲	۲	*	*	*	*	*	*	*
۱۱۹	شاه حسن	۱۱۸۵۸۳	۲	*	*	*	*	*	*	*
۱۲۰	شفتو	۱۱۸۵۸۵	۲	*	*	*	*	*	*	*
۱۲۱	شرفینو	۱۱۸۵۸۴	۲	*	*	*	*	*	*	*
۱۲۲	شکر آباد	۱۱۸۵۸۶	۲	*	*	*	*	*	*	*
۱۲۳	شهر اری	۱۱۸۵۸۸	۲	*	*	*	*	*	*	*
۱۲۴	سالحی	۱۱۸۵۸۹	۲	*	*	*	*	*	*	*
۱۲۵	سندوقی	۱۱۸۵۹۰	۴	*	*	*	*	*	*	*
۱۲۶	طویله چمن	۱۱۸۵۹۲	۲	*	*	*	*	*	*	*
۱۲۷	عباس آباد قاشی	۱۱۸۵۹۷	۲	*	*	*	*	*	*	*
۱۲۸	عبدل آباد	۱۱۸۵۹۹	۲	*	*	*	*	*	*	*
۱۲۹	عرضه دار	۱۱۸۶۰۱	۲	*	*	*	*	*	*	*
۱۳۰	علی آباد	۱۱۸۶۰۳	۲	*	*	*	*	*	*	*
۱۳۱	علی آباد	۱۱۸۶۰۲	۲	*	*	*	*	*	*	*
۱۳۲	قرامرزیه	۱۱۸۶۰۵	۲	*	*	*	*	*	*	*
۱۳۳	قاسم آباد سردار	۱۱۸۶۰۷	۲	*	*	*	*	*	*	*

کد نوع راه آبادی: جاده اسفالت ۱، جاده شوسه ۲، جاده خاکی ۳، مار ۴، سایر (بسیار راه آهن و غیره) ۵، نامشخص ۶

نوع راه و خالیت کشاورزی آبادیهای خالی از سکنه شهرستان مشیز

شماره ردیف	آبادی	کد آبادی	نوع راه آبادی (کد)	خالیت کشاورزی						
				زراعت	بغداری	دامداری و دامپروری	پرورش طیور	پرورش گاو و گاو شیری	پرورش بز و بقر	
۱	۲	۳	۴	۵	۶	۷	۸	۹	۱۰	۱۱
۱۳۴	قلقلو شیبه	۱۱۸۶۰۹	۲	*						
۱۳۵	قمپز آباد	۱۱۸۶۱۰	۲	*						
۱۳۶	کاروانسران خلو سفته	۱۱۸۶۱۴	۲	*						
۱۳۷	کاسه بید	۱۱۸۶۱۵	۲	*						
۱۳۸	کالو	۱۱۸۶۱۶	۲	*						
۱۳۹	کم زرد	۱۱۸۶۱۸	۲	*		*				
۱۴۰	کم کاری	۱۱۸۶۱۹	۲	*						
۱۴۱	کر قیچو	۱۱۸۶۲۱	۲	*		*				
۱۴۲	کن سنکو شیبه	۱۱۸۶۲۵	۲	*	*					
۱۴۳	کله شور	۱۱۸۶۲۷	۲	*						
۱۴۴	کله کوهیه	۱۱۸۶۲۸	۲	*						
۱۴۵	کله کوهی	۱۱۸۶۲۹	۲	*	*					
۱۴۶	کن تو شیبه	۱۱۸۶۳۰	۲	*	*					
۱۴۷	کهن بید پاکین	۱۱۸۶۳۳	۲	*						
۱۴۸	کهن زارچ	۱۱۸۶۳۶	۴	*						
۱۴۹	کهن زرد	۱۱۸۶۳۷	۲	*						
۱۵۰	کهن سفید	۱۱۸۶۳۸	۲	*						
۱۵۱	کهن یعقوب	۱۱۸۶۳۹	۲	*						
۱۵۲	کهنوج	۱۱۸۶۴۰	۲	*						
۱۵۳	گر قیچو شیبه	۱۱۸۶۴۱	۲	*		*				
۱۵۴	گزو شیبه	۱۱۸۶۴۵	۲	*						
۱۵۵	خلو سبباد	۱۱۸۶۴۷	۲	*						
۱۵۶	خلو سیاه	۱۱۸۶۴۹	۲	*		*				
۱۵۷	خله کوشی	۱۱۸۶۵۱	۲	*						
۱۵۸	خلی سبز	۱۱۸۶۵۲	۲	*						
۱۵۹	خنده بیدر	۱۱۸۶۵۴	۲	*						
۱۶۰	خود بید سفلی	۱۱۸۶۵۵	۲	*		*				
۱۶۱	خود بید علیا	۱۱۸۶۵۶	۲	*		*				
۱۶۲	خود شهابی	۱۱۸۶۵۷	۲	*		*				
۱۶۳	خود بیچ	۱۱۸۶۵۸	۲	*	*					
۱۶۴	لباقون	۱۱۸۶۶۰	۲	*						
۱۶۵	لوشک	۱۱۸۶۶۲	۲	*		*				
۱۶۶	لای زرد	۱۱۸۶۶۴	۲	*		*				
۱۶۷	لای کرباس	۱۱۸۶۶۵	۲	*		*				
۱۶۸	ماهی آباد	۱۱۸۶۶۹	۲	*	*					
۱۶۹	مبارک	۱۱۸۶۷۰	۲	*		*				
۱۷۰	محمد آباد صالحی	۱۱۸۶۷۳	۶	*		*				
۱۷۱	محمد شاهی	۱۱۸۶۷۴	۲	*		*				
۱۷۲	مزدگان	۱۱۸۶۷۹	۲	*		*				
۱۷۳	مسجد و سفلی	۱۱۸۶۸۰	۲	*		*				
۱۷۴	مسجد و علیا	۱۱۸۶۸۱	۲	*		*				
۱۷۵	معدن سنگ مهر مدرج	۱۱۸۶۸۲	۲	*		*				
۱۷۶	موتور ایسفر ماشداری	۱۱۸۶۸۵	۶	*		*				
۱۷۷	مور پهن	۱۱۸۶۸۶	۲	*		*				
۱۷۸	مور خانی	۱۱۸۶۸۷	۳	*		*				

کد نوع راه آبادی: ۱، جاده اسفالتی، ۲، جاده شوسه، ۳، جاده خاکی، ۴، مارو، ۵، سایر (ایستگاه راه آهن یا راه آبی)، ۵، ناقص

نوع راه و فعالیت کشاورزی آبادیهای خالی از سکنه شهرستان مشیز

شماره ردیف	آبادی	کد آبادی	نوع راه آبادی (کد)	فعالیت کشاورزی						۱	
				۱۱	۱۰	۹	۸	۷	۶		۵
۱۷۹	مور سران	۱۱۸۶۸۸	۲				*	*	*		
۱۸۰	مور کتیو شیه	۱۱۸۶۸۹	۲						*		
۱۸۱	مور مته	۱۱۸۶۹۰	۲						*		
۱۸۲	نثار بیز	۱۱۸۶۹۳	۲								
۱۸۳	نهدی	۱۱۸۶۹۵	۲								
۱۸۴	نیو خان	۱۱۸۶۹۷	۲						*		
۱۸۵	هتکر	۱۱۸۷۰۰	۴						*		
۱۸۶	بیار مشی	۱۱۸۷۰۱	۲				*	*	*		
دهستان لانه زار											
۱	ایر اهیم آباد	۱۱۹۰۲۰	۲								
۲	ایر اهیم آباد	۱۱۹۰۲۱	۲						*		
۳	امنگوشیه	۱۱۹۰۲۲	۴								
۴	اکبر آباد	۱۱۹۰۲۳	۲								
۵	اله آباد	۱۱۹۰۲۴	۲								
۶	ایر جیه	۱۱۹۰۲۵	۲				*	*	*		
۷	بید خشک	۱۱۹۰۲۹	۲						*		
۸	پدوم آباد	۱۱۹۰۳۱	۲								
۹	پنجه سوز	۱۱۹۰۳۲	۴								
۱۰	تله زرد	۱۱۹۰۳۳	۲								
۱۱	چمگرد	۱۱۹۰۳۵	۲								
۱۲	دهین آباد	۱۱۹۰۳۶	۲						*		
۱۳	دهین آباد گندری	۱۱۹۰۳۷	۲								
۱۴	خور موج	۱۱۹۰۳۸	۲				*	*	*		
۱۵	خیر آباد	۱۱۹۰۳۹	۴								
۱۶	ده توکل	۱۱۹۰۴۰	۲								
۱۷	ده کلو	۱۱۹۰۴۱	۲						*		
۱۸	ده مرد علی	۱۱۹۰۴۲	۲								
۱۹	زیارت	۱۱۹۰۴۷	۲								
۲۰	شمس آباد	۱۱۹۰۵۱	۲				*	*	*		
۲۱	گوندره	۱۱۹۰۵۲	۲				*	*	*		
۲۲	محمد آباد	۱۱۹۰۵۵	۲								
۲۳	نصرت آباد	۱۱۹۰۵۸	۲								
۲۴	هاشم آباد	۱۱۹۰۵۹	۲						*		
۲۵	یکه خمر و د	۱۱۹۰۶۰	۲								
دهستان بردسیر (مشیز)											
۱	اسماعیل آباد	۱۱۹۱۰۵	۲				*	*	*		
۲	تلمبه توکل آباد	۱۱۹۱۱۵	۲				*	*	*		
۳	تلمبه دو محمد خان	۱۱۹۱۱۷	۲				*	*	*		
۴	تلمبه ز افری	۱۱۹۱۲۰	۲				*	*	*		
۵	تلمبه هجادیه	۱۱۹۱۲۱	۲				*	*	*		
۶	تلمبه شماره چهار بیز دجر دخان	۱۱۹۱۲۳	۲				*	*	*		
۷	تلمبه صدوده	۱۱۹۱۲۵	۲				*	*	*		
۸	تلمبه کلانتری	۱۱۹۱۲۸	۲				*	*	*		
۹	تلمبه گروه اعلامیه	۱۱۹۱۲۹	۲				*	*	*		

کد نوع راه آبادی: ۱ جاده آسفالت، ۲ جاده شوسه، ۳ جاده خاکی، ۴ مارو، ۵ سایر (ایستگاه راه آهن، باره آبی)، ۵ نامشخص

نوع راه و فعالیت کشاورزی آبادیهای خالی از سکنه شهرستان ممبیز

شماره ردیف	آبادی	کده آبادی	نوع راه آبادی (کده)	فعالیت کشاورزی						
				زراعت	باغداری	دامداری و دامپروری	پرورش طیور	پرورش گاو برهیم	پرورش بز و گوسفند	پرورش ماهی
۱	۲	۳	۴	۵	۶	۷	۸	۹	۱۰	۱۱
۱۰	تلمبه نادری	۱۱۹۱۳۱	۲	*						
۱۱	تلمبه یکبیز دچرخان	۱۱۹۱۳۲	۲	*						
۱۲	حاجی آباد	۱۱۹۱۳۶	۲	*		*				
۱۳	خلیل آباد	۱۱۹۱۳۹	۴	*						
۱۴	ذیر آباد	۱۱۹۱۴۰	۲	*		*				
۱۵	ذیر آباد	۱۱۹۱۴۱	۲	*	*					
۱۶	ده یعقوب	۱۱۹۱۴۷	۲	*	*					
۱۷	شور آباد	۱۱۹۱۵۲	۲	*						
۱۸	علی آباد	۱۱۹۱۵۶	۴	*						
۱۹	علی آباد بهز ادی	۱۱۹۱۵۷	۲	*						
۲۰	علی آباد در یوش خان	۱۱۹۱۵۹	۲	*		*				
۲۱	علی آباد سی تفری بلو چها	۱۱۹۱۶۰	۲	*						
۲۲	علی آباد شماره ۲	۱۱۹۱۶۱	۲	*						
۲۳	قاسم آباد	۱۱۹۱۶۵	۲	*						
۲۴	محمود آباد نیرم	۱۱۹۱۷۰	۲	*						
۲۵	نمر ت آباد	۱۱۹۱۷۶	۲	*	*					
۲۶	نعومت آباد	۱۱۹۱۷۸	۲	*						
دهستان تشار										
۱	اسحاق آباد	۱۱۹۲۶۲	۲	*						
۲	امردوشیه	۱۱۹۲۶۴	۳	*						
۳	امیر آباد	۱۱۹۲۶۵	۴	*						
۴	پلنگ آباد	۱۱۹۲۶۹	۲	*		*				
۵	تلمبه احمد آباد	۱۱۹۲۷۱	۲	*						
۶	تلمبه احمد قهبران	۱۱۹۲۷۲	۲	*						
۷	تلمبه از ادی	۱۱۹۲۷۳	۲	*						
۸	تلمبه اسلام آباد	۱۱۹۲۷۴	۲	*						
۹	تلمبه اسماعیل آباد	۱۱۹۲۷۵	۲	*						
۱۰	تلمبه افلاطون بهز ادی	۱۱۹۲۷۶	۲	*						
۱۱	تلمبه اکبر آباد	۱۱۹۲۷۷	۲	*						
۱۲	تلمبه الله آباد	۱۱۹۲۷۸	۲	*						
۱۳	تلمبه اله آباد بیلا	۱۱۹۲۷۹	۲	*						
۱۴	تلمبه امیر آباد	۱۱۹۲۸۰	۲	*						
۱۵	تلمبه امین آباد زار عین	۱۱۹۲۶۷	۱	*						
۱۶	تلمبه باهنر	۱۱۹۲۸۱	۲	*						
۱۷	تلمبه جعفر آباد	۱۱۹۲۸۲	۲	*						
۱۸	تلمبه حاجی انجم شعاع	۱۱۹۲۸۳	۲	*						
۱۹	تلمبه حاجی خان	۱۱۹۲۸۴	۲	*						
۲۰	تلمبه حسن ملاح	۱۱۹۲۸۶	۲	*						
۲۱	تلمبه دهستان کار افاتقی	۱۱۹۲۹۳	۲	*						
۲۲	تلمبه رحمت آباد	۱۱۹۲۹۰	۲	*						
۲۳	تلمبه رضا آباد	۱۱۹۲۹۱	۲	*						
۲۴	تلمبه رهبر آباد	۱۱۹۲۹۲	۲	*						
۲۵	تلمبه شجاعی	۱۱۹۲۹۴	۲	*						
۲۶	تلمبه شماره دو عشایری	۱۱۹۲۹۵	۲	*						
۲۷	تلمبه شماره یک عشایری	۱۱۹۲۹۶	۲	*						

کد نوع راه آبادی: جاده اسفالت ۱، جاده شوسه ۲، جاده خاکی ۳، مارود ۴، سایر دستگاه راه آهن یا راه آبی ۵، نامشخص ۶

نوع راه و فعالیت کشاورزی آبادیهای خالی از سکنه شهرستان مشیز

شماره ردیف	آبادی	کد آبادی	نوع راه آبادی (کد)	فعالیت کشاورزی						
				زراعت	باغداری	دامداری و دامپروری	پرورش طیور	پرورش گاو و گاو شیری	پرورش بز و گوسفند	
۱	۲	۳	۴	۵	۶	۷	۸	۹	۱۰	۱۱
۲۸	تلمبه شور	۱۱۹۲۹۷	۱	*						
۲۹	تلمبه شهید دستغیب	۱۱۹۲۹۹	۲	*						
۳۰	تلمبه عباس آباد	۱۱۹۳۰۰	۲	*						
۳۱	تلمبه عباس آباد	۱۱۹۳۰۱	۴	*						
۳۲	تلمبه عباس آباد از عین	۱۱۹۳۰۵	۳	*						
۳۳	تلمبه علم آباد	۱۱۹۳۰۲	۳	*						
۳۴	تلمبه قادریه	۱۱۹۳۰۳	۲	*						
۳۵	تلمبه محمدخان	۱۱۹۳۰۷	۲	*						
۳۶	تلمبه محمدخان	۱۱۹۳۰۶	۱	*						
۳۷	تلمبه محمدخان	۱۱۹۳۰۸	۲	*						
۳۸	تلمبه محمود آباد	۱۱۹۳۱۰	۲	*						
۳۹	تلمبه منتظری	۱۱۹۳۱۱	۲	*						
۴۰	تلمبه منصوریه	۱۱۹۳۱۲	۲	*						
۴۱	تلمبه موسوی	۱۱۹۳۱۳	۲	*						
۴۲	تلمبه مومن آباد	۱۱۹۳۱۴	۲	*						
۴۳	تلمبه مومن آباد	۱۱۹۳۱۵	۲	*						
۴۴	تلمبه مهدی آباد کهنک	۱۱۹۳۱۷	۲	*						
۴۵	تلمبه نامریه	۱۱۹۳۱۸	۲	*						
۴۶	تلمبه نور علی مویشی	۱۱۹۳۱۹	۱	*						
۴۷	تلمبه وحدت آباد	۱۱۹۳۲۰	۲	*						
۴۸	تلمبه ولی عصر	۱۱۹۳۲۱	۲	*						
۴۹	توکل آباد	۱۱۹۳۲۲	۲	*						
۵۰	توکل آباد	۱۱۹۳۲۲	۲	*						
۵۱	حصین آباد	۱۱۹۳۲۵	۲	*						
۵۲	حصین آباد دوم	۱۱۹۳۲۶	۲	*						
۵۳	دکل خنکوه	۱۱۹۳۲۷	۲	*						
۵۴	دهتر	۱۱۹۳۲۸	۲	*						
۵۵	رغا آباد	۱۱۹۳۲۹	۲	*						
۵۶	زین الدین	۱۱۹۳۳۲	۲	*						
۵۷	شاه آباد	۱۱۹۳۳۹	۲	*						
۵۸	شرکت کشاورزی ۱۷۵	۱۱۹۳۴۰	۲	*						
۵۹	طاعونه	۱۱۹۳۴۱	۲	*						
۶۰	عباس آباد	۱۱۹۳۴۲	۲	*						
۶۱	عباس آباد خراسانی	۱۱۹۳۴۴	۲	*						
۶۲	عباس آباد	۱۱۹۳۴۸	۲	*						
۶۳	فخر آباد	۱۱۹۳۴۹	۲	*						
۶۴	فرستنده بر قدر تاتلویز بیونی کرمان جدید	۱۱۹۳۵۰	۲	*						
۶۵	کاسم آباد	۱۱۹۳۵۲	۲	*						
۶۶	کهنوج	۱۱۹۳۵۵	۲	*						
۶۷	محمد آباد	۱۱۹۳۵۶	۲	*						
۶۸	محمود آباد	۱۱۹۳۵۹	۲	*						
۶۹	نثار جلالی	۱۱۹۳۵۷	۲	*						

کد نوع راه آبادی: ۱ جاده استان، ۲ جاده شهر، ۳ جاده خاکی، ۴ مالرو، ۵ سایر (رایجاً راه آهن یا راه آبی)، ۵ نامشخص