

۱۸۱۸۰۰۰  
۱۳۳۵  
۱۳۴۵  
۱۳۵۵  
۱۳۶۵  
۱۳۷۵  
۱۳۸۵  
۱۳۹۵

## بسمه تعالی

### پیشگفتار

سرشماری عمومی نفوس و مسکن در ایران به موجب قانون، هر ۱۰ سال یکبار توسط مرکز آمار ایران انجام می‌شود. تاکنون چهار سرشماری عمومی نفوس و مسکن در سالهای ۱۳۳۵، ۱۳۴۵، ۱۳۵۵ و ۱۳۶۵ به مرحله اجرا درآمده است. نخستین سرشماری، توسط اداره کل آمار عمومی، و سرشماریهای بعدی، توسط مرکز آمار ایران انجام گرفته است. سرشماری سال ۱۳۶۵، اولین سرشماری در نظام جمهوری اسلامی ایران است که علی‌رغم جنگ تحمیلی، محاصره اقتصادی و مضیقه‌های ناشی از هر یک، به حول و قوه الهی مطابق برنامه پیش‌بینی شده به نحو مطلوب به انجام رسید. سرشماری عمومی نفوس و مسکن، مناسبترین ابزار برنامه‌ریزیهای توسعه اجتماعی، اقتصادی و فرهنگی در کشور است که با ارائه آمار و اطلاعات درست، رهنمودهای لازم برای رسیدن به اهداف برنامه‌ریزیهای کوتاه‌مدت، میان‌مدت و بلندمدت را در اختیار سیاست‌گذاران، مسئولان و برنامه‌ریزان کشور قرار می‌دهد.

وسعت و عظمت کار سرشماری، مرکز آمار ایران را بر آن داشت که از نیمه دوم سال ۱۳۶۱ با برنامه‌ریزیهای دقیق، فعالیت مستمر و پیگیری را برای تهیه مقدمات سرشماری عمومی نفوس و مسکن آغاز کند. اولین قدم در این زمینه، شناخت نیازهای اساسی دستگاههای مسئول کشور بود که بر آن اساس، طرح مقدماتی سرشماری تهیه شد و به طور آزمایشی در مناطق شهری و روستایی سه شهرستان آستانه شریفیه از استان گیلان، سراوان از استان سیستان و بلوچستان و شادگان از استان خوزستان و نیز در چند حوزه نمونه در هر یک از استانهای دیگر به مرحله اجرا درآمد. با استفاده از نتایج حاصل از آزمایش سرشماری، پرسشنامهها، فرمها و دستورالعملهای فنی و اجرایی مورد تجدید نظر قرار گرفت و بر آن اساس، طرح نهایی سرشماری تهیه و آماده اجرا شد. عملیات اجرایی سرشماری به طور همزمان در تمام نقاط کشور از تاریخ ۱۶ تا ۳۰ مهرماه سال ۱۳۶۵ انجام شد. در این مرحله، سازمان برنامه و بودجه استانها، مراکز تربیت معلم و سایر سازمانها و موسسات دولتی و همچنین نهادهای انقلاب اسلامی، همکاریهای ارزنده‌ای با مرکز آمار ایران داشتند و مردم فداکار ایران نیز با همیاری و مساعدت خود، امکان اجرای موفقیت آمیز سرشماری را فراهم آوردند.

پرسشنامه‌هایی که در جریان اجرای سرشماری تکمیل شده است، حجم عظیمی از اطلاعات آماری را در بر دارد که در جداول متعدد، برای هر یک از سطوح جغرافیایی، قابل استخراج و ارائه است. برخی از این اطلاعات در قالب نشریات نتایج سرشماری ارائه می‌شود و سایر اطلاعات در صورت نیاز و برحسب مورد، در اختیار استفاده‌کنندگان قرار خواهد گرفت.

فرهنگ آبادیهای شهرستان ، یکی از مجموعه نشریات نتایج سرشماری عمومی نفوس و مسکن است که در ۱۹۵ جلد برای ۱۹۵ شهرستان ( بر اساس تقسیمات کشوری در زمان سرشماری ) منتشر می شود . در هر یک از این نشریات ، ۳۹ خصوصیت عمده جمعیتی ، اجتماعی ، اقتصادی و فرهنگی برای هر یک از آبادیهای دارای سکنه و نیز جدولی در مورد آبادیهای خالی از سکنه شهرستان به تفکیک بخش و دهستان ارائه شده است . همچنین این نشریات شامل نقشه کشور ( که نشان دهنده موقعیت شهرستان در داخل استان است ) ، نقشه شهرستان ( به تفکیک بخش و دهستان ، و موقعیت مراکز بخش ، نقاط شهری و آبادیهای دارای ۲۰۰۰ نفر جمعیت و بیشتر ) و نقشه های مربوط به بخش یا بخشهای شهرستان ( به تفکیک دهستان و آبادیهای دارای ۲۰ خانوار و بیشتر ) است . لازم به یادآوری است ، نقشه شهرستانها که موقعیت کلیه آبادیها ( دارای سکنه و خالی از سکنه ) روی آن مشخص شده ، در مرکز آمار ایران موجود و قابل ارائه به استفاده کنندگان است . امید است این مجموعه از نشریات نتایج سرشماری بتواند اطلاعات لازم برای شناخت اوضاع اجتماعی و اقتصادی آبادیهای کشور را در اختیار تصمیم گیران ، برنامه ریزان و پژوهشگران قرار دهد .

مرکز آمار ایران

فهرست مندرجات فرهنگ آبادیهای شهرستان بجنورد

صفحه

عنوان

تعاریف و مفاهیم مورد استفاده در سرشماری عمومی نفوس و مسکن سال ۱۳۶۵ (ویژه فرهنگ آبادیها)

یک	جمعیت (جامعه مورد سرشماری)
یک	خانوار
دو	اقامتگاه معمولی
دو	شهر (نقطه شهری)
دو	آبادی (نقطه روستایی)
دو	جمعیت ساکن در نقاط شهری
دو	جمعیت ساکن در نقاط روستایی
دو	سن
دو	مهاجران وارد شده
دو	محل تولد
دو	باسواد
سه	کار
سه	وضع فعالیت در ۷ روز گذشته

مفاهیم به کار رفته در این نشریه

چهار	نسبت جنسی
چهار	گروههای عمده سنی
چهار	نسبت باسوادی

ویژگیهای عمده نقاط روستایی شهرستان

۱	جمعیت
۴	خانوار
۴	مهاجرت
۵	سواد
۷	وضع فعالیت
۹	نقشه تقسیمات کشوری جمهوری اسلامی ایران به تفکیک استان : ۱۳۶۵
۱۰	نقشه شهرستان به تفکیک بخش و دهستان

۱۱	نقشه روستایی بخش جاجرم شهرستان بجنورد از استان خراسان
۱۲	نقشه روستایی بخش جرگلان شهرستان بجنورد از استان خراسان (دهستانهای جرگلان و کبکان)
۱۳	نقشه روستایی بخش جرگلان شهرستان بجنورد از استان خراسان (دهستانهای حصارچه و خودلی)
۱۴	نقشه روستایی بخش مانه و سملقان شهرستان بجنورد از استان خراسان (دهستان مانه)
۱۵	نقشه روستایی بخش مانه و سملقان شهرستان بجنورد از استان خراسان (دهستان سملقان)
۱۶	نقشه روستایی بخش مرکزی شهرستان بجنورد از استان خراسان (دهستان گرمخان)
۱۷	نقشه روستایی بخش مرکزی شهرستان بجنورد از استان خراسان (دهستانهای چناران، حونه و کسبایر)

جداول

۱۸	خصوصیات اجتماعی - اقتصادی آبادیهای دارای سکنه شهرستان
۴۶	نوع راه و فعالیت کشاورزی آبادیهای خالی از سکنه شهرستان

پیوستها

فرم ۳ - ( پرسشنامه آبادی )

فهرست مجموعه نشریات فرهنگ آبادیهای کشور براساس نتایج سرشماری عمومی نفوس و مسکن سال ۱۳۶۵

HA  
۴۵۱۰۱۳۳  
۱۳۳۵  
۱۰۸  
۱۰۸  
۱۰۸  
۱۰۸

## تعاریف و مفاهیم مورد استفاده در سرشماری عمومی نفوس و مسکن سال ۱۳۶۵ (ویژه فرهنگ آبادیها)

### جمعیت (جامعه مورد سرشماری)

اعضای همه خانوارهای معمولی ساکن و دستجمعی که اقامتگاه معمولی آنان در زمان سرشماری در ایران قرار دارد و نیز اعضای کلیه خانوارهای معمولی غیر ساکن کشور، جامعه مورد سرشماری را تشکیل می‌دهند. اعضای هیئتهای سیاسی و سفارتخانه‌های خارجی در ایران و افراد خانواده آنان جزو جامعه مورد سرشماری محسوب نمی‌شوند، اما ایرانیان عضو هیئتهای سیاسی و سفارتخانه‌های ایران در خارج از کشور و افراد خانواده آنان، جزو جامعه مورد سرشماری به حساب می‌آیند.

### خانوار

خانوار از چند نفر تشکیل می‌شود که با هم در یک اقامتگاه زندگی می‌کنند، با یکدیگر هم‌خرج هستند و معمولاً "با هم غذا می‌خورند. فردی که به تنهایی زندگی می‌کند نیز، خانوار تلقی می‌شود.

خانوار معمولی: خانوار یا تعریف فوق، اکثر افراد کشور را در بر می‌گیرد و به همین دلیل این‌گونه خانوارها، "خانوار معمولی" نیز نامیده می‌شود.

خانوار معمولی ساکن: خانواری که در اقامتگاه ثابت سکونت دارد، "خانوار معمولی ساکن" نامیده می‌شود.

خانوار معمولی غیر ساکن: خانواری که در زمان سرشماری در اقامتگاه ثابتی سکونت ندارد، "خانوار معمولی غیر ساکن" نامیده می‌شود. این دسته از خانوارها شامل سه گروه زیر است:

۱- خانوارهایی که در زمان سرشماری در کوچ به سر می‌برند و یا در خارج شهرها و آبادیها در زیر چادر زندگی می‌کنند.

۲- خانوارهایی که در محل زندگی ثابتی زندگی نمی‌کنند و به‌طور مداوم محل زندگی خود را تغییر می‌دهند، مانند کولیها.

۳- خانوارهایی که محل زندگی مشخص ندارند و شبها معمولاً "در پارکها، خرابه‌ها، زیرپلها و... بیتوته می‌کنند.

خانوار دستجمعی: مجموعه افرادی که به دلیل داشتن هدف یا ویژگیهای مشترک مانند تحصیل، بیماری روانی و... با هم در یک موسسه از قبیل خوابگاه دانشجویی، آسایشگاه روانی و... زندگی می‌کنند، یک خانوار دستجمعی به حساب می‌آیند. در این سرشماری، افرادی که در ندامتگاهها، بازداشتگاهها و مراکز مشابه نگهداری می‌شوند و نیز افرادی که در سربازخانهها، پادگانها، پاسگاهها، پایگاهها، یا اردوگاههای نظامی و انتظامی به‌طور جمعی به سر می‌برند و همچنین دانش‌آموزان و دانشجویان موسسات آموزشی نیروهای نظامی و انتظامی، به عنوان اعضای خانوار دستجمعی مورد سرشماری قرار نمی‌گیرند. این‌گونه افراد همراه با سایر اعضای خانوار معمولی خود سرشماری می‌شوند.

یک

## اقامتگاه معمولی

اقامتگاه معمولی خانوار، محلی است که خانوار در زمان سرشماری در آنجا زندگی می‌کند، مشروط بر اینکه اقامتگاه دیگری نداشته باشد. اقامتگاه معمولی خانواری که در زمان سرشماری بیش از یک اقامتگاه دارد، محلی است که بیشترین مدت سال را در آنجا به سر می‌برد.

## شهر (نقطه شهری)

منظور از شهر، هر یک از نقاطی است که دارای شهرداری باشد.

## آبادی (نقطه روستایی)

آبادی به مجموعه یک یا چند مکان و اراضی به هم پیوسته (اعم از کشاورزی و غیرکشاورزی) گفته می‌شود که خارج از محدوده شهرها واقع شده و دارای محدوده ثبتی یا عرفی مستقل باشد. اگر آبادی در زمان سرشماری، محل سکونت خانوار یا خانوارهایی باشد، " دارای سکنه" و در غیر این صورت، " خالی از سکنه" تلقی می‌شود.

## جمعیت ساکن در نقاط شهری

منظور از جمعیت ساکن در نقاط شهری در هر یک از محدوده‌های بخش، شهرستان، استان یا کشور، جمعیت کلیه شهرهایی است که در همان محدوده قرار دارد و جمعیت هر شهر عبارت است از مجموع تعداد اعضای همه خانوارهای معمولی ساکن و دستجمعی که اقامتگاه معمولی آنها در زمان سرشماری در آن شهر واقع است.

## جمعیت ساکن در نقاط روستایی

منظور از جمعیت ساکن در نقاط روستایی در هر یک از محدوده‌های دهستان، بخش، شهرستان، استان یا کشور، جمعیت کلیه آبادیهایی است که در همان محدوده قرار دارد و جمعیت هر آبادی عبارت است از مجموع تعداد اعضای همه خانوارهای معمولی ساکن و دستجمعی که اقامتگاه معمولی آنها در زمان سرشماری در آن آبادی واقع است.

## سن

منظور از سن، تعداد سالهای کاملی است که از زمان تولد فرد گذشته است.

## مهاجران وارد شده

در هر شهر یا آبادی، آن دسته از اعضای خانوارهای معمولی ساکن و دستجمعی که متولد آنجا نباشند، مهاجر شناخته می‌شوند.

## محل تولد

منظور از محل تولد، آبادی یا شهری است که در زمان تولد فرد، اقامتگاه معمولی مادر او بوده است.

## باسواد

کسانی که می‌توانند به فارسی یا هر زبان دیگری متن ساده‌ای را بخوانند و بنویسند، خواه مدرک رسمی داشته یا نداشته باشند، باسواد تلقی می‌شوند. همه محصلان از جمله نوآموزان سال اول ابتدایی و سوادآموزان نهضت سوادآموزی نیز باسواد به حساب می‌آیند.

کار، هر فعالیت فکری یا بدنی است که قانوناً "مجاز باشد و به منظور کسب درآمد (نقدی، غیرنقدی) صورت گیرد.

### وضع فعالیت در ۷ روز گذشته

در این سرشماری، وضع فعالیت افراد در ۷ روز پیش از مراجعه مامور سرشماری مورد نظر است. هر یک از افراد از این نظر و با توجه به تعریف کار، در یکی از گروههای زیر قرار می‌گیرند:

شاغل؛ افراد زیر شاغل به حساب می‌آیند:

– کسانی که دارای شغلی هستند، اعم از اینکه در ۷ روز پیش از مراجعه مامور سرشماری کار کرده و یا به عللی از قبیل مرخصی، بیماری، تعطیل موقت محل کار و... کار نکرده‌اند و پس از رفع علت به کار خود ادامه خواهند داد.

– کسانی که شغل مستمر نداشته ولی در ۷ روز پیش از مراجعه مامور سرشماری، حداقل دو روز کار کرده‌اند.

– کسانی که تحت عنوان کارآموز در ۷ روز پیش از مراجعه مامور سرشماری به کار اشتغال داشته‌اند.

– کسانی که دارای شغلی هستند، ولی در ۷ روز پیش از مراجعه مامور سرشماری به اقتضای فصل و ماهیت فصلی کار خود، کار نکرده‌اند (بیکاران فصلی)، مشروط بر آنکه در جستجوی کار دیگری هم نباشند.

– افرادی که به انجام خدمت وظیفه عمومی مشغول هستند.

– کسانی که در حال گذراندن دوره‌های آموزشی در دانشکده‌ها و آموزشگاههای مربوط به نیروهای نظامی و انتظامی هستند.

بیکار (جویای کار): کسانی که شاغل به حساب نمی‌آیند و در ۷ روز پیش از مراجعه مامور سرشماری در جستجوی کار بوده‌اند، بیکار (جویای کار) تلقی می‌شوند.

محصل: کسانی که شاغل، بیکار (جویای کار) محسوب نمی‌شوند و در ۷ روز پیش از مراجعه مامور سرشماری در حال تحصیل بوده‌اند، محصل به حساب می‌آیند.

خانه‌دار: خانه‌دار به کسانی گفته می‌شود که شاغل، بیکار (جویای کار) و محصل به حساب نمی‌آیند و بنا بر اظهار پاسخگو، در ۷ روز پیش از مراجعه مامور سرشماری به خانه‌داری مشغول بوده‌اند.

دارای درآمد بدون کار: کسانی که شاغل، بیکار (جویای کار) محصل و خانه‌دار محسوب نمی‌شوند و درآمدهای مستمری مانند حقوق بازنشستگی، حقوق وظیفه، درآمد املاک و مستغلات، سود سهام و... دارند، دارای درآمد بدون کار محسوب می‌شوند.

سایر: کسانی که از نظر وضع فعالیت در ۷ روز پیش از مراجعه مامور سرشماری، در هیچ یک از گروههای بالا قابل طبقه‌بندی نیستند، در گروه سایر قرار می‌گیرند.

## مفاهیم به کار رفته در این نشریه

### نسبت جنسی

نسبت تعداد مردان به زنان یا زنان به مردان ، نسبت جنسی نامیده می‌شود . معمولاً " در این مورد نسبت تعداد مردان به زنان را محاسبه می‌کنند و به صورت درصد ارائه می‌دهند . یعنی اگر  $M$  تعداد مردان و  $F$  تعداد زنان در یک منطقه جغرافیایی باشد ، نسبت جنسی در آن منطقه عبارت خواهد بود از :

$$\text{نسبت جنسی} = \frac{M}{F} \times 100$$

### گروههای عمده سنی

در مجموعه نشریات نتایج سرشماری عمومی نفوس و مسکن سال ۱۳۶۵ ، علاوه بر سنین منفرد و گروههای سنی منظم (۵ ساله و ۱۰ ساله) ، طبقه‌بندی سنی دیگری نیز برای جمعیت در نظر گرفته شده است که هر طبقه آن ، یک گروه عمده سنی نامیده می‌شود و عبارت است از :

افراد ۱ - ۵ ساله : نوباوگان

افراد ۶ - ۱۰ ساله : کودکان

افراد ۱۱ - ۱۴ ساله : نوجوانان

افراد ۱۵ - ۲۴ ساله : جوانان

افراد ۲۵ - ۶۴ ساله : میانسالان

افراد ۶۵ ساله و بیشتر : بزرگسالان

افرادی که سن آنان معلوم نبوده و یا امکان انتساب آنان به یکی از گروههای سنی وجود نداشته است ، در گروه " سن نامشخص" منظور شده است .

### نسبت باسوادی

این نسبت در هر جامعه از تقسیم تعداد افراد با سواد در یک سن یا گروه سنی معین به جمعیت آن سن یا گروه سنی به دست می‌آید و معمولاً " به صورت " درصد " بیان می‌شود .



ویژگیهای عمده نقاط روستایی شهرستان بجنورد

بجنورد یکی از شهرستانهای استان خراسان است که در شمال غربی این استان واقع شده و مرکز آن شهر بجنورد است . این شهرستان دارای ۴ شهرآشخانه ، بجنورد ، جاجرم و کرمه است . همچنین شهرستان بجنورد به ۴ بخش شامل ۱۴ دهستان تقسیم شده و متشکل از ۵۷۱ آبادی دارای سکنه و ۳۸۷ آبادی خالی از سکنه است .

جمعیت

در سرشماری عمومی نفوس و مسکن مهرماه ۱۳۶۵ ، شهرستان بجنورد دارای ۳۳۷۴۴۰ نفر جمعیت بوده است . از این تعداد ، ۱۱۴۹۹۱ نفر ساکن در نقاط شهری ، ۲۲۰۷۱۱ نفر ساکن در نقاط روستایی و بقیه غیر ساکن بوده اند .

جدول ۱- تعداد آبادیهای دارای سکنه شهرستان بجنورد، به تفکیک طبقات جمعیتی

بخش	جمع	۱ تا ۲۴ نفر	۲۵ تا ۴۹ نفر	۵۰ تا ۹۹ نفر	۱۰۰ تا ۲۴۹ نفر	۲۵۰ تا ۴۹۹ نفر	۵۰۰ تا ۹۹۹ نفر	۱۰۰۰ تا ۲۴۹۹ نفر	۲۵۰۰ تا ۴۹۹۹ نفر	۵۰۰۰ نفر و بیشتر
شهرستان بجنورد	۵۷۱	۱۲۵	۴۰	۴۸	۹۸	۱۱۸	۸۲	۵۳	۶	۰
جاجرم	۹۹	۳۰	۶	۹	۲۰	۱۵	۱۰	۷	۲	۰
چردلان	۱۴۹	۲۹	۱۲	۲۰	۲۹	۲۹	۲۱	۸	۱	۰
مانه و مملقان	۱۴۲	۳۱	۱۲	۱۰	۲۵	۲۴	۲۲	۱۸	۰	۰
مرکزی	۱۸۱	۳۵	۱۰	۹	۲۴	۵۰	۳۰	۲۰	۳	۰

از جمعیت نقاط روستایی این شهرستان ، ۱۱۲۰۶۶ نفر را مردان و ۱۰۸۶۴۵ نفر را زنان تشکیل می دادند . نسبت جنسی در این جمعیت نشان می دهد که در مقابل هر ۱۰۰ نفر زن ، ۱۰۳ نفر مرد وجود دارد . این نسبت در بین اطفال کمتر از یکساله ۱۰۶ و در بین افراد ۶۵ ساله و بیشتر ۱۱۵ است . پایینترین نسبت جنسی به گروه سنی جوانان ( ۱۵ - ۲۴ ساله ) و بالاترین نسبت ، به گروه سنی بزرگسالان ( ۶۵ ساله و بیشتر ) تعلق دارد .

جدول ۲- جمعیت نقاط روستایی شهرستان بر حسب بخش و گروه‌های عمده سنی، به تفکیک جنس

نسبت جنسی	زن	مرد	مرد و زن		گروه‌های عمده سنی
			درصد	تعداد	
۱۰۲	۱۰۸۶۴۵	۱۱۲۰۶۶	۱۰۰/۰۰	۲۲۰۷۱۱	شهرستان بجنورد
۱۰۶	۴۱۶۶	۴۳۹۸	۳/۸۸	۸۵۶۴	اطفال / کمتر از یکساله /
۱۰۳	۲۱۷۷۸	۲۲۳۸۰	۲۰/۰۱	۴۴۱۵۸	نوباوگان / ۱-۵ ساله /
۱۰۳	۱۷۲۵۷	۱۷۸۱۹	۱۵/۸۹	۳۵۰۷۶	کودکان / ۶-۱۰ ساله /
۱۰۶	۱۰۵۷۹	۱۱۱۷۶	۹/۸۶	۲۱۷۵۵	نوجوانان / ۱۱-۱۴ ساله /
۱۰۱	۱۸۷۹۶	۱۹۰۶۸	۱۷/۱۶	۳۷۸۶۴	جوانان / ۱۵-۲۴ ساله /
۱۰۲	۲۲۸۳۲	۲۴۶۳۹	۲۱/۰۲	۴۷۴۷۱	میانسالان / ۲۵-۶۴ ساله /
۱۱۵	۲۲۳۶	۲۵۷۳	۲/۱۸	۴۸۰۹	بزرگسالان / ۶۵ ساله و بیشتر /
*	۱	۱۳	۰/۰۱	۱۴	نامشخص
۱۰۲	۱۷۰۵۰	۱۷۳۵۶	۱۰۰/۰۰	۳۴۴۰۶	بخش جاجرم
۱۰۵	۶۳۹	۶۷۳	۳/۸۱	۱۳۱۲	اطفال / کمتر از یکساله /
۱۰۴	۳۳۶۳	۳۵۱۰	۱۹/۹۸	۶۸۷۳	نوباوگان / ۱-۵ ساله /
۱۰۶	۲۶۱۲	۲۷۶۷	۱۵/۶۳	۵۳۷۹	کودکان / ۶-۱۰ ساله /
۱۰۷	۱۶۴۳	۱۷۵۱	۹/۸۶	۳۳۹۴	نوجوانان / ۱۱-۱۴ ساله /
۹۵	۲۸۷۷	۲۷۳۶	۱۶/۳۱	۵۶۱۳	جوانان / ۱۵-۲۴ ساله /
۱۰۰	۵۴۱۷	۵۴۰۵	۳۱/۴۵	۱۰۸۲۲	میانسالان / ۲۵-۶۴ ساله /
۱۰۲	۴۹۹	۵۱۱	۲/۹۴	۱۰۱۰	بزرگسالان / ۶۵ ساله و بیشتر /
*	۰	۳	۰/۰۱	۳	نامشخص
۱۰۰	۲۴۵۹۳	۲۴۵۲۱	۱۰۰/۰۰	۴۹۱۱۴	بخش جرتان
۱۰۷	۹۲۵	۹۸۸	۳/۹۰	۱۹۱۳	اطفال / کمتر از یکساله /
۹۵	۵۰۸۵	۴۸۵۲	۲۰/۲۳	۹۹۳۷	نوباوگان / ۱-۵ ساله /
۱۰۱	۴۰۴۷	۴۰۷۱	۱۶/۵۳	۸۱۱۸	کودکان / ۶-۱۰ ساله /
۱۰۷	۲۳۰۰	۲۴۵۰	۹/۶۷	۴۷۵۰	نوجوانان / ۱۱-۱۴ ساله /
۹۴	۴۴۹۲	۴۲۱۷	۱۷/۷۳	۸۷۰۹	جوانان / ۱۵-۲۴ ساله /
۱۰۳	۷۳۰۵	۷۵۲۶	۳۰/۲۰	۱۴۸۳۱	میانسالان / ۲۵-۶۴ ساله /
۹۴	۴۳۹	۴۱۴	۱/۷۴	۸۵۳	بزرگسالان / ۶۵ ساله و بیشتر /
*	۰	۳	۰/۰۱	۳	نامشخص

جدول ۲- جمعیت نقاط روستایی شهرستان بر حسب بخش و گروه‌های عمده سنی، به تفکیک جنس (دنبال)

نسبت جنسی	زن	مرد	مردوزن		گروه‌های عمده سنی
			درصد	تعداد	
۱۰۴	۲۷۲۲۰	۲۸۲۸۵	۱۰۰/۰۰	۵۵۵۰۵	بخش مانه و سملقان
۱۱۰	۹۹۱	۱۰۸۹	۳/۷۵	۲۰۸۰	اطفال / کمتر از یکساله /
۱۰۳	۵۴۸۳	۵۶۳۸	۲۰/۰۴	۱۱۱۲۱	نویا و خان / ۱-۵ساله /
۱۰۰	۴۲۲۵	۴۲۵۲	۱۵/۲۹	۸۴۸۷	کودکان / ۶-۱۰ساله /
۱۰۶	۲۶۵۵	۲۸۰۸	۹/۸۴	۵۴۶۳	نوجوانان / ۱۱-۱۴ساله /
۱۰۶	۴۸۴۷	۵۱۴۴	۱۸/۰۰	۹۹۹۱	جوانان / ۱۵-۲۴ساله /
۱۰۳	۸۴۸۱	۸۷۴۵	۳۱/۰۴	۱۷۲۲۶	میانسالان / ۲۵-۶۴ساله /
۱۱۵	۵۲۸	۶۰۶	۲/۰۴	۱۱۳۴	بزرگسالان / ۶۵ساله و بیشتر /
*	۰	۳	۰/۰۱	۳	نامشخص
۱۰۵	۳۹۷۸۲	۴۱۹۰۴	۱۰۰/۰۰	۸۱۶۸۶	بخش مرکزی
۱۰۲	۱۶۱۱	۱۶۴۸	۳/۹۹	۳۲۵۹	اطفال / کمتر از یکساله /
۱۰۷	۷۸۴۷	۸۳۸۰	۱۹/۸۷	۱۶۲۲۷	نویا و خان / ۱-۵ساله /
۱۰۶	۶۳۶۳	۶۷۲۹	۱۶/۰۳	۱۳۰۹۲	کودکان / ۶-۱۰ساله /
۱۰۵	۲۹۸۱	۴۱۶۷	۹/۹۷	۸۱۴۸	نوجوانان / ۱۱-۱۴ساله /
۱۰۶	۶۵۸۰	۶۹۷۱	۱۶/۵۹	۱۳۵۵۱	جوانان / ۱۵-۲۴ساله /
۱۰۳	۱۲۶۲۹	۱۲۹۶۳	۳۱/۳۳	۲۵۵۹۲	میانسالان / ۲۵-۶۴ساله /
۱۳۵	۷۷۰	۱۰۴۲	۲/۲۲	۱۸۱۲	بزرگسالان / ۶۵ساله و بیشتر /
*	۱	۴	۰/۰۱	۵	نامشخص

\* محاسبه مفهوم ندارد.

خانوار

در سرشماری مهرماه ۱۳۶۵، شهرستان بجنورد دارای ۶۷۰۹۶ خانوار بوده است. از این تعداد، ۲۳۸۶۰ خانوار ساکن در نقاط شهری، ۴۲۹۱۲ خانوار ساکن در نقاط روستایی و بقیه غیر ساکن بوده‌اند.

جدول ۳- تعداد آبادیهایی دارای سکنه شهرستان بجنورد، به تفکیک گروه بندی تعداد خانوار

بخش	جمع	۱ تا ۲ خانوار	۳ تا ۴ خانوار	۵ تا ۹ خانوار	۱۰ تا ۱۹ خانوار	۲۰ تا ۲۹ خانوار	۳۰ تا ۴۹ خانوار	۵۰ تا ۹۹ خانوار	۱۰۰ تا ۱۹۹ خانوار	۲۰۰ تا ۴۹۹ خانوار	۵۰۰ تا ۹۹۹ خانوار	۱۰۰۰ خانوار و بیشتر
شهرستان بجنورد	۵۷۱	۱۱۶	۴۹	۵۱	۱۰۶	۱۱۲	۷۹	۵۲	۶	۰	۰	۰
بخش چاجرم	۹۹	۲۸	۹	۱۷	۲۱	۱۲	۱۰	۷	۲	۰	۰	۰
بخش جردلان	۱۴۹	۲۷	۱۶	۱۹	۳۵	۲۵	۱۹	۷	۱	۰	۰	۰
بخش مانه و سملقان	۱۴۲	۲۹	۱۳	۱۱	۲۷	۲۳	۲۲	۱۷	۰	۰	۰	۰
بخش مرکزی	۱۸۱	۳۲	۱۱	۱۱	۲۲	۵۲	۲۸	۲۱	۳	۰	۰	۰

متوسط تعداد افراد در خانوارهای معمولی ساکن نقاط روستایی این شهرستان ۵/۱ نفر است. بیشترین تعداد خانوار، مربوط به خانوارهای ۵ نفره و کمترین آن مربوط به خانوارهای ۹ نفره است.

جدول ۴- خانوارهای معمولی ساکن نقاط روستایی شهرستان بجنورد، به تفکیک تعداد افراد در خانوار

بخش	جمع	۱ نفر	۲ نفر	۳ نفر	۴ نفر	۵ نفر	۶ نفر	۷ نفر	۸ نفر	۹ نفر	۱۰ نفر و بیشتر
شهرستان بجنورد	۴۲۹۰۹	۲۱۲۰	۵۲۰۵	۵۲۸۶	۵۷۴۶	۶۰۹۱	۵۸۰۳	۵۰۵۵	۳۷۸۳	۱۸۲۲	۱۸۹۸
بخش چاجرم	۶۷۹۵	۴۱۸	۸۴۲	۸۰۶	۹۱۸	۹۴۲	۹۰۶	۸۱۰	۵۷۵	۲۹۷	۲۸۱
بخش جردلان	۸۶۹۷	۲۰۱	۷۵۹	۱۰۰۸	۱۱۹۰	۱۲۲۹	۱۲۰۵	۱۰۵۵	۸۳۹	۴۳۵	۶۷۶
بخش مانه و سملقان	۱۰۷۰۲	۵۹۶	۱۲۶۵	۱۳۰۳	۱۳۷۶	۱۴۶۹	۱۴۵۱	۱۲۵۶	۹۵۱	۵۱۰	۵۲۶
بخش مرکزی	۱۶۷۱۴	۸۰۵	۲۳۲۹	۲۲۶۹	۲۲۶۲	۲۴۵۱	۲۲۴۱	۱۹۳۴	۱۴۱۸	۵۸۰	۴۱۵

مهاجرت

در سرشماری عمومی نفوس و مسکن مهرماه ۱۳۶۵، ۹۰/۲ درصد از جمعیت نقاط روستایی شهرستان بجنورد در همان آبادی که در زمان سرشماری اقامت داشتند متولد شده‌اند. مقایسه محل تولد افراد با محلی که در زمان سرشماری در آنجا اقامت داشتند نشان می‌دهد که ۷/۸ درصد جمعیت نقاط روستایی این شهرستان از آبادی به آبادی و ۱/۳ درصد از شهر به آبادی، در طول زندگی‌شان مهاجرت کرده‌اند.

(۱) شامل ۳ خانوار دستجمعی و ۴۲۹۰۹ خانوار معمولی ساکن است.

### جدول ۵- جمعیت نقاط روستایی شهرستان برنج گردوهای عمده شنی، به تفکیک محل تولد

اطلاعات	محل تولد در جای دیگر			محل تولد در آبادی محل اقامت	جمع	گروههای عمده شنی
	خارج از کشور	شهر	آبادی			
۱۲۷۹	۲۷۱	۲۸۷۱	۱۷۲۸۷۱	۹۹۰۰۳	۲۲۰۷۱۱	شهرستان بجنورد
۱۱۱	۰	۷۲	۶۹	۸۳۱۲	۸۵۶۴	اطفال / کمتر از یکساله /
۴۷۷	۴	۴۳۴	۷۱۵	۴۲۵۲۸	۴۴۱۵۸	نوجوانان / ۱-۵ ساله /
۱۷۷	۶	۱۶۲	۱۰۴۵	۲۳۶۸۶	۲۵۰۷۶	کودکان / ۶-۱۰ ساله /
۱۲۰	۴	۸۶	۹۹۵	۲۰۵۵۰	۲۱۷۵۵	نوجوانان / ۱۱-۱۴ ساله /
۱۶۲	۱۲	۵۸۶	۲۱۸۰	۲۳۹۲۴	۲۷۸۶۴	جوانان / ۱۵-۲۴ ساله /
۲۱۸	۱۴۶	۱۴۰۴	۱۰۴۶۷	۵۶۲۳۶	۶۸۴۷۱	میانسالان / ۲۵-۶۴ ساله /
۱۴	۹۹	۱۲۷	۸۱۳	۳۷۵۶	۴۸۰۹	بزرگسالان / ۶۵ ساله و بیشتر /
۰	۰	۰	۳	۱۱	۱۴	نامشخص

سواد

در سرشماری مهرماه ۱۳۶۵ شهرستان بجنورد، از ۱۶۷۹۸۹ نفر جمعیت ۶ ساله و بیشتر نقاط روستایی این شهرستان، ۴۲/۳ درصد باسواد بودمانند. نسبت باسوادی در این جمعیت برای مردان، ۵۴/۹ درصد و برای زنان، ۲۹/۳ درصد بوده است. این نسبت برای افراد لازمالتعلیم (۶-۱۴ ساله)، ۶۹/۴ درصد و برای افراد ۱۵ ساله و بیشتر، ۲۸/۴ درصد بوده است.

### جدول ۶- درصد باسوادان بی سوادان و جمعیت ۶ ساله و بیشتر نقاط روستایی شهرستان برنج بخش گردوهای عمده شنی به تفکیک جنس

اطلاعات	بی سواد		باسواد		جمع	گروههای عمده شنی
	زن	مرد	زن	مرد		
۰/۲۴	۷۰/۲۱	۴۴/۸۱	۲۹/۲۸	۵۴/۹۳	۱۰۰/۰۰	شهرستان بجنورد
۰/۹۱	۴۲/۲۲	۱۶/۰۹	۵۵/۵۶	۸۲/۲۱	۱۰۰/۰۰	کودکان / ۶-۱۰ ساله /
۰/۱۱	۴۴/۹۷	۱۷/۳۷	۵۴/۸۸	۸۲/۵۶	۱۰۰/۰۰	نوجوانان / ۱۱-۱۴ ساله /
۰/۱۶	۶۲/۲۲	۳۳/۱۴	۳۶/۶۱	۶۶/۷۲	۱۰۰/۰۰	جوانان / ۱۵-۲۴ ساله /
۰/۱۵	۹۴/۱۸	۷۱/۸۲	۵/۶۳	۲۸/۰۶	۱۰۰/۰۰	میانسالان / ۲۵-۶۴ ساله /
۱/۲۵	۹۶/۷۸	۸۵/۸۱	۱/۳۹	۱۳/۴۵	۱۰۰/۰۰	بزرگسالان / ۶۵ ساله و بیشتر /

جدول ۶- درصد سوادان بی سوادان در جمعیت عماله بیشتر نقاط روستایی شهرستان جرس بخش و گروههای عمده شغلی بنگلکت جنس (دنبال)

انگاره شده	بی سواد		با سواد		جمع	گروههای عمده شغلی
	زن	مرد	زن	مرد		
۰/۲۵	۵۸/۱۲	۳۸/۶۵	۴۱/۵۲	۶۱/۱۹	۱۰۰/۰۰	بخش جاجرم
۰/۶۳	۱۹/۹۸	۶/۷۲	۷۹/۱۰	۹۲/۹۲	۱۰۰/۰۰	کودکان ۶-۱۰ ساله /
۰/۰۳	۲۳/۱۳	۹/۳۱	۷۶/۸۷	۹۰/۶۳	۱۰۰/۰۰	نوجوانان ۱۱-۱۴ ساله /
۰/۱۴	۴۵/۷۸	۲۶/۰۲	۵۴/۰۵	۷۳/۸۷	۱۰۰/۰۰	جوانان ۱۵-۲۴ ساله /
۰/۱۳	۹۰/۰۵	۶۶/۷۲	۹/۷۸	۳۳/۱۹	۱۰۰/۰۰	میانسالان ۲۵-۶۴ ساله /
۰/۸۹	۹۷/۶۰	۸۲/۹۷	۰/۸۰	۱۶/۸۳	۱۰۰/۰۰	بزرگسالان ۶۵ ساله و بیشتر /
۰/۴۰	۷۸/۸۳	۴۷/۲۲	۲۰/۶۳	۵۲/۵۱	۱۰۰/۰۰	بخش جرجان
۱/۱۰	۶۰/۷۶	۱۸/۲۳	۳۷/۷۱	۸۱/۱۱	۱۰۰/۰۰	کودکان ۶-۱۰ ساله /
۰/۱۱	۶۴/۷۰	۱۸/۷۳	۳۵/۱۳	۸۱/۲۲	۱۰۰/۰۰	نوجوانان ۱۱-۱۴ ساله /
۰/۲۳	۷۳/۵۵	۳۹/۱۰	۲۶/۲۰	۶۰/۶۸	۱۰۰/۰۰	جوانان ۱۵-۲۴ ساله /
۰/۱۳	۹۵/۵۰	۷۴/۴۰	۴/۳۴	۲۵/۵۰	۱۰۰/۰۰	میانسالان ۲۵-۶۴ ساله /
۱/۷۶	۹۶/۱۳	۹۰/۱۰	۱/۳۷	۸/۹۴	۱۰۰/۰۰	بزرگسالان ۶۵ ساله و بیشتر /
۰/۳۷	۶۵/۱۴	۴۳/۷۸	۳۴/۴۷	۵۵/۸۸	۱۰۰/۰۰	بخش مانه و سملقان
۰/۸۲	۳۳/۰۳	۱۴/۷۰	۶۶/۱۴	۸۴/۴۸	۱۰۰/۰۰	کودکان ۶-۱۰ ساله /
۰/۱۵	۳۵/۴۸	۱۵/۴۹	۶۴/۴۱	۸۴/۳۳	۱۰۰/۰۰	نوجوانان ۱۱-۱۴ ساله /
۰/۱۹	۵۶/۸۶	۳۰/۰۹	۴۲/۹۳	۶۹/۷۳	۱۰۰/۰۰	جوانان ۱۵-۲۴ ساله /
۰/۲۷	۹۳/۲۷	۷۱/۹۲	۶/۴۴	۲۷/۸۴	۱۰۰/۰۰	میانسالان ۲۵-۶۴ ساله /
۱/۱۵	۹۵/۸۳	۸۸/۹۴	۲/۴۶	۱۰/۴۰	۱۰۰/۰۰	بزرگسالان ۶۵ ساله و بیشتر /
۰/۳۲	۷۳/۸۶	۴۶/۶۴	۲۵/۷۵	۵۳/۱۲	۱۰۰/۰۰	بخش مرکزی
۰/۹۶	۴۸/۶۴	۱۹/۵۳	۵۰/۲۱	۷۹/۶۸	۱۰۰/۰۰	کودکان ۶-۱۰ ساله /
۰/۱۲	۴۸/۹۱	۲۱/۲۱	۵۰/۸۷	۷۸/۷۶	۱۰۰/۰۰	نوجوانان ۱۱-۱۴ ساله /
۰/۰۹	۶۸/۴۸	۳۴/۵۷	۳۱/۴۳	۶۵/۳۴	۱۰۰/۰۰	جوانان ۱۵-۲۴ ساله /
۰/۱۰	۹۵/۸۰	۷۲/۳۹	۴/۰۶	۲۷/۵۴	۱۰۰/۰۰	میانسالان ۲۵-۶۴ ساله /
۱/۲۷	۹۷/۲۷	۸۳/۶۹	۱/۰۴	۱۵/۲۶	۱۰۰/۰۰	بزرگسالان ۶۵ ساله و بیشتر /

وضع فعالیت

در سرشماری مهرماه ۱۳۶۵ ، ۵۰/۹ درصد جمعیت ۱۰ ساله و بیشتر نقاط روستایی شهرستان بجنورد را افراد شاغل و بیکار ( جویای کار ) تشکیل می‌دادند . نسبت افراد شاغل به جمعیت ۱۰ ساله و بیشتر در نقاط روستایی این شهرستان ، ۴۷/۹ درصد بوده است . این نسبت برای مردان ، ۷۳/۹ درصد و برای زنان ، ۲۱/۲ درصد بوده است .

جدول ۷- جمعیت ۱۰ ساله و بیشتر نقاط روستایی شهرستان بجنورد بر حسب بخش و وضع فعالیت ، بنگاریک جنس

زن		مرد		مرد و زن		وضع فعالیت
درصد	تعداد	درصد	تعداد	درصد	تعداد	
۱۰۰/۰۰	۶۸۲۵۴	۱۰۰/۰۰	۷۰۵۸۷	۱۰۰/۰۰	۱۳۸۹۴۱	شهرستان بجنورد
۲۱/۱۶	۱۴۴۶۲	۷۲/۸۸	۵۲۱۴۷	۴۷/۹۴	۶۶۶۰۹	شاغل
۲/۲۹	۱۵۶۲	۳/۶۰	۲۵۲۸	۲/۹۵	۴۱۰۰	بیکار / جویای کار /
۸/۵۷	۵۸۶۰	۱۷/۱۴	۱۲۰۹۶	۱۲/۹۲	۱۷۹۵۶	محصل
۶۰/۲۴	۴۱۱۷۹	۰/۵۵	۳۹۰	۲۹/۹۲	۴۱۵۶۹	خانه دار
۱/۲۰	۸۱۹	۱/۰۹	۷۶۹	۱/۱۴	۱۵۸۸	دار ای در آمد بدون کار
۶/۲۰	۴۲۳۶	۳/۵۳	۲۴۹۲	۴/۸۴	۶۷۲۸	سایر
۰/۲۵	۲۳۶	۰/۲۲	۱۵۵	۰/۲۸	۳۹۱	اظهار نشده
۱۰۰/۰۰	۱۰۸۹۱	۱۰۰/۰۰	۱۰۹۴۲	۱۰۰/۰۰	۲۱۸۳۳	بخش جاجرم
۵/۷۸	۶۲۹	۶۹/۷۹	۷۶۳۶	۳۷/۸۶	۸۲۶۵	شاغل
۱/۳۵	۱۴۷	۳/۱۴	۳۴۴	۲/۲۵	۴۹۱	بیکار / جویای کار /
۱۱/۵۹	۱۲۶۲	۲۰/۵۱	۲۲۴۴	۱۶/۰۶	۳۵۰۶	محصل
۷۴/۸۲	۸۱۴۹	۰/۵۷	۶۲	۳۷/۶۱	۸۲۱۱	خانه دار
۰/۴۷	۵۱	۰/۸۴	۹۲	۰/۶۵	۱۴۳	دار ای در آمد بدون کار
۵/۶۶	۶۱۶	۵/۰۰	۵۴۷	۵/۳۳	۱۱۶۳	سایر
۰/۳۴	۳۷	۰/۱۶	۱۷	۰/۲۵	۵۴	اظهار نشده
۱۰۰/۰۰	۱۵۱۸۱	۱۰۰/۰۰	۱۵۳۱۹	۱۰۰/۰۰	۳۰۵۰۰	بخش جرجان
۳۴/۳۱	۵۱۹۴	۷۱/۸۵	۱۱۰۰۷	۵۳/۱۲	۱۶۲۰۱	شاغل
۲/۵۴	۳۸۶	۳/۴۸	۵۳۳	۲/۰۱	۹۱۹	بیکار / جویای کار /
۷/۲۰	۱۰۹۳	۱۹/۴۷	۲۹۸۲	۱۳/۳۶	۴۰۷۵	محصل
۴۸/۴۴	۷۳۵۴	۰/۹۳	۱۴۲	۲۴/۵۸	۷۴۹۶	خانه دار
۰/۸۰	۱۲۱	۰/۷۱	۱۰۹	۰/۷۵	۲۳۰	دار ای در آمد بدون کار
۶/۴۶	۹۸۱	۳/۳۰	۵۰۶	۴/۸۸	۱۴۸۷	سایر
۰/۳۴	۵۲	۰/۲۶	۴۰	۰/۳۰	۹۲	اظهار نشده

جدول ۲- جمعیت ۱۰ ساله بیشتر نقاظ روستایی شهرستان بر حسب جنس و وضع فعالیت، بنگلیک جنس (دنبال)

زن		مرد		مردوزن		وضع فعالیت
درصد	تعداد	درصد	تعداد	درصد	تعداد	
۱۰۰/۰۰	۱۷۲۳۷	۱۰۰/۰۰	۱۷۹۹۷	۱۰۰/۰۰	۳۵۲۳۴	بخش مانه و سملقان
						شاغل
۲۷/۲۱	۴۶۹۰	۷۳/۰۷	۱۳۱۵۰	۵۰/۶۳	۱۷۸۴۰	
۱/۴۰	۲۴۲	۳/۸۶	۶۹۴	۲/۶۶	۹۳۶	بیکار/جویای کار/
۱۰/۷۲	۱۸۴۸	۱۷/۴۷	۳۱۴۴	۱۴/۱۷	۴۹۹۲	محصن
۵۰/۶۸	۸۷۳۶	۰/۴۷	۸۵	۲۵/۰۴	۸۸۲۱	خانه دار
۱/۲۲	۳۱۱	۰/۷۹	۱۴۳	۱/۰۰	۳۵۴	دارای درآمد بدون کار
۸/۲۷	۱۴۳۶	۴/۰۵	۷۲۸	۶/۱۱	۲۱۵۴	سایر
۰/۴۹	۸۴	۰/۲۹	۵۲	۰/۳۹	۱۳۷	اظهار نشده
۱۰۰/۰۰	۲۵۰۴۵	۱۰۰/۰۰	۲۶۳۲۹	۱۰۰/۰۰	۵۱۳۷۴	بخش مرکزی
						شاغل
۱۵/۷۷	۳۹۴۹	۷۷/۳۱	۲۰۳۵۴	۴۷/۳۱	۲۴۳۰۳	
۳/۱۴	۷۸۷	۳/۶۷	۹۶۷	۳/۴۱	۱۷۵۴	بیکار/جویای کار/
۶/۲۲	۱۶۵۷	۱۴/۱۵	۳۷۲۶	۱۰/۴۸	۵۳۸۳	محصن
۶۷/۶۴	۱۶۹۴۰	۰/۳۸	۱۰۱	۲۲/۱۷	۱۷۰۴۱	خانه دار
۱/۷۴	۴۳۶	۱/۶۱	۴۲۵	۱/۶۸	۸۶۱	دارای درآمد بدون کار
۴/۸۴	۱۲۱۳	۲/۷۰	۱۷۱	۲/۷۵	۱۹۲۴	سایر
۰/۲۵	۶۳	۰/۱۷	۴۵	۰/۲۱	۱۰۸	اظهار نشده



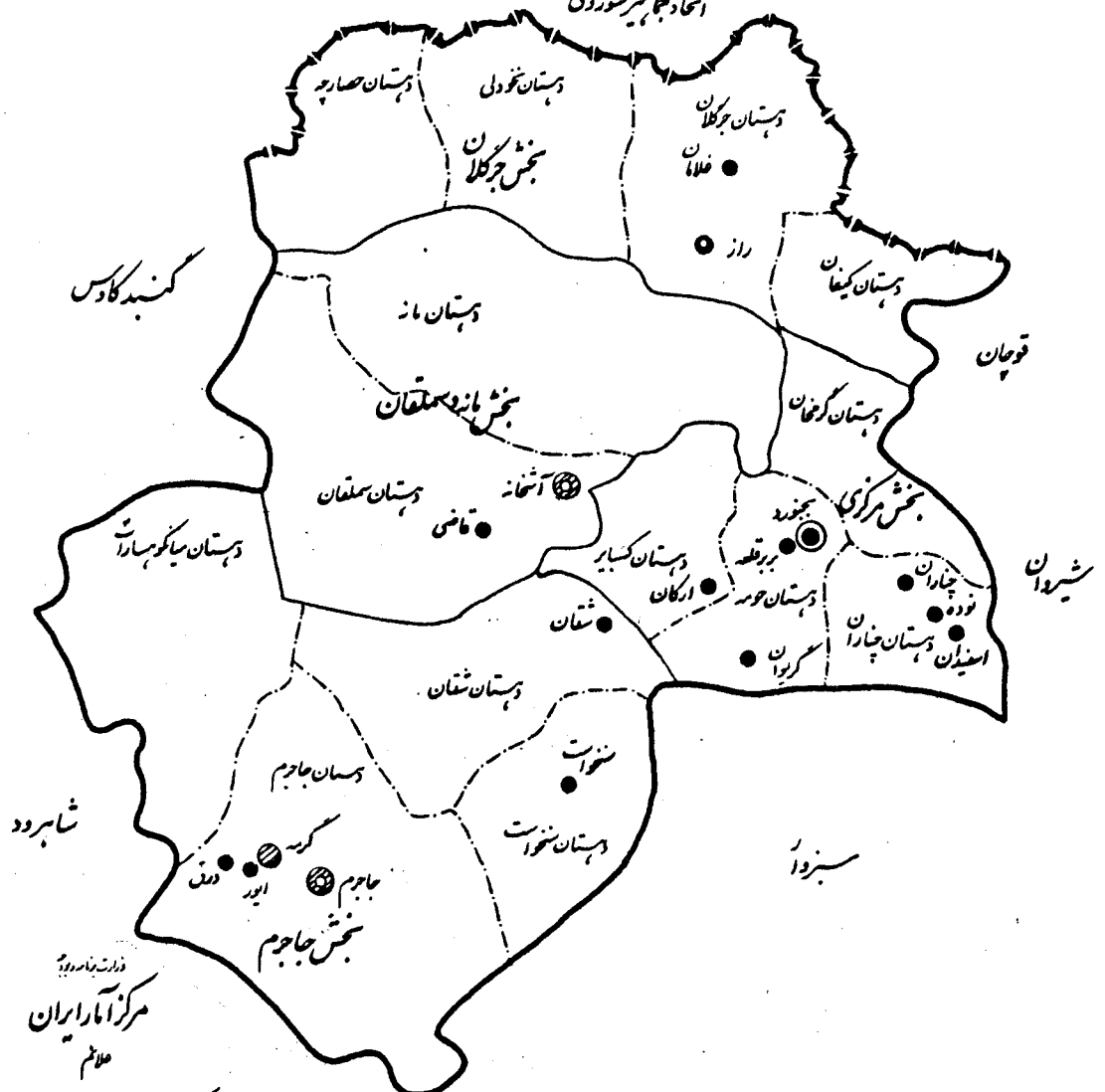
تقسیمات کشوری جمهوری اسلامی ایران به تفکیک استان ۱۳۶۵



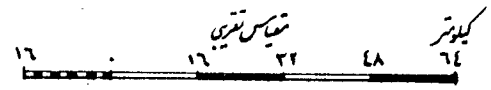
# نقشه شهرستان مجورد به تفکیک بخش و دهستان

شماره عمومی همراه سال ۱۳۶۵

اتحاد جماهیر شوروی



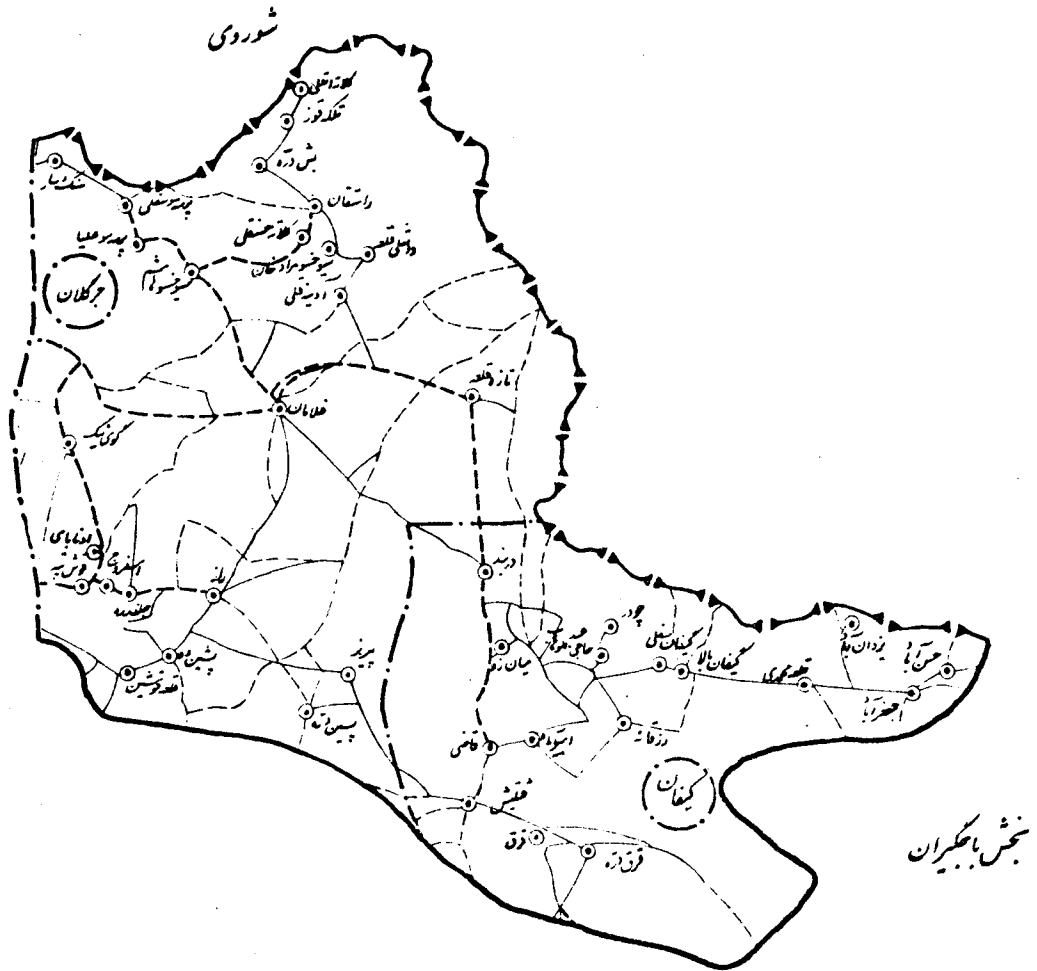
- — — مرکز شهر
- — — — — حدود شهرستان
- — — — — حدود بخش
- — — — — حدود دهستان
- ⊙ مرکز شهرستان
- ⊙ قطب شهری
- ⊙ مرکز بخش (قطب شهری)
- ⊙ مرکز بخش قطب دهستان (بخش ساری)
- ⊙ مرکز بخش قطب دهستان (بخش ساری)
- ⊙ آبادی اداری (بخش ساری)





# نقشه روستایی بخش جركلان شهرستان بجزرد از استان خراسان (دهستانهای جركلان و كیفان)

سرشماری عمومی همراه سال ۱۳۶۵



دائرة ثبت اسناد و املاك  
مركز آمار ايران  
علام

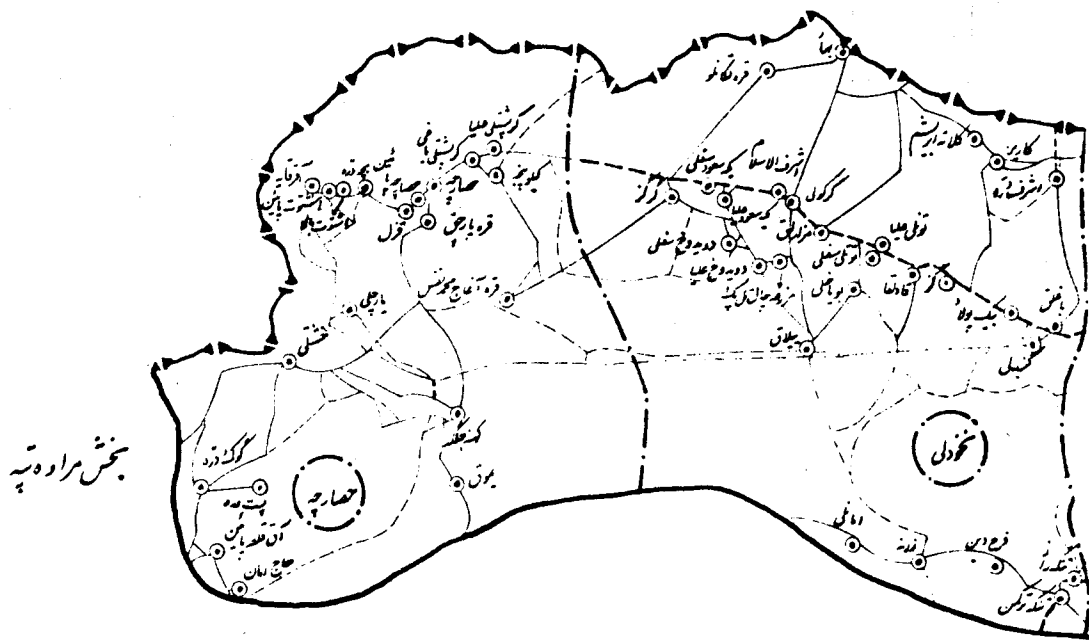
بخش مرکزی بجزرد

- قطعه شهری
- آبادی بیست خانوادگی بیشتر
- جاده آسفالت
- - - - - جاده شوسه
- جاده خاکی آبی
- - - - - جاده مالرد
- حدود دهستان
- ||| مرکز کشور



# نقشه روستایی بخش جرجان شهرستان بجنورد از استان خراسان (دِهستانهای حصارچه و نخودی)

سرشماری عمومی همراه سال ۱۳۶۵



بخش مرادشهر

بخش مازندوسلفقان

دارتینها بود  
مرکز امام ابراهیم  
علامت

- قطعه شهری
- آبادی بیست خانوادگی بیشتر
- جاده آسفالت
- - - جاده شوسه
- جاده خاکی (جیب شده)
- - - جاده دالرو
- حدود دهستان
- مرکز شهر

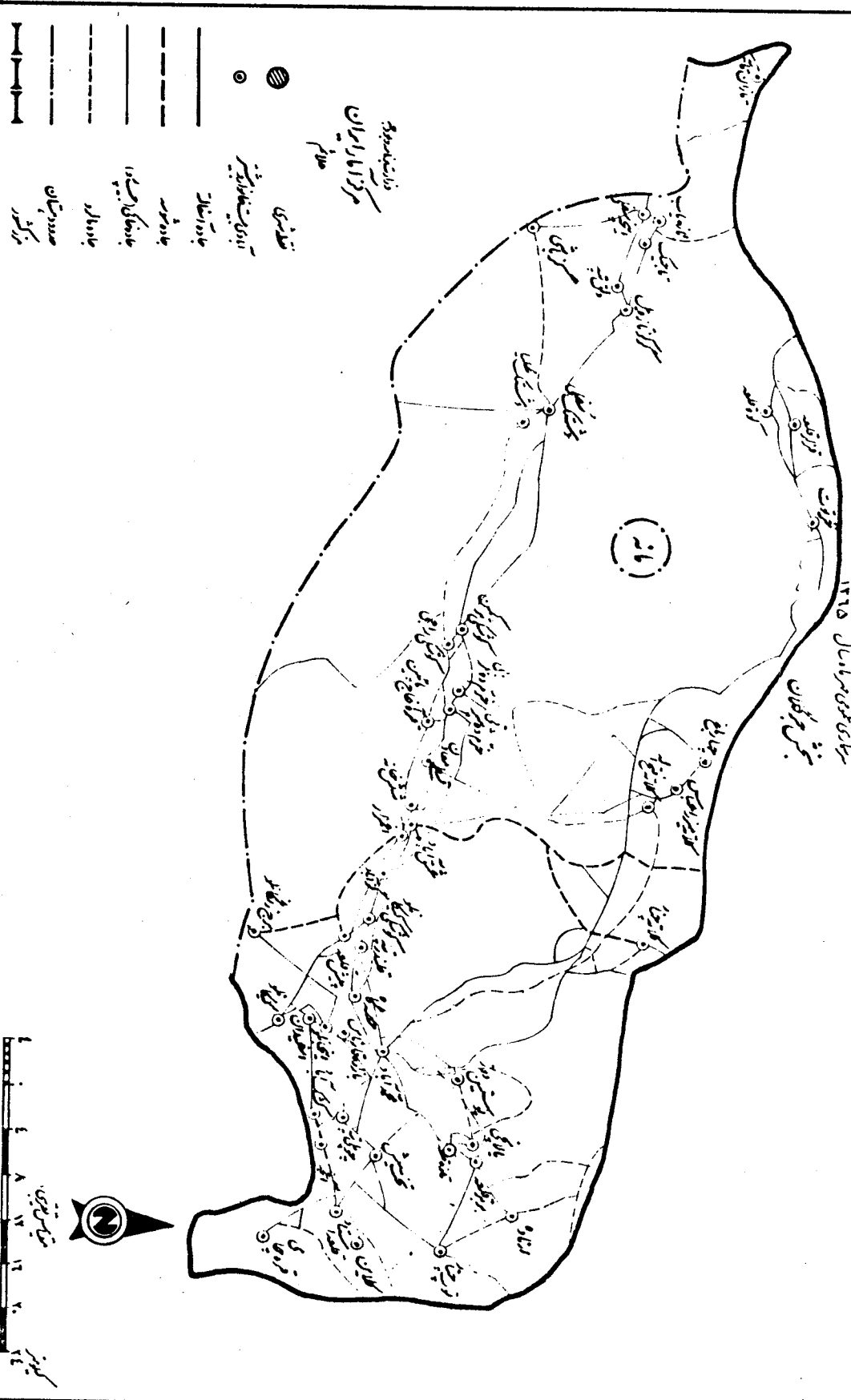


مقیاس ۱:۲۵۰۰



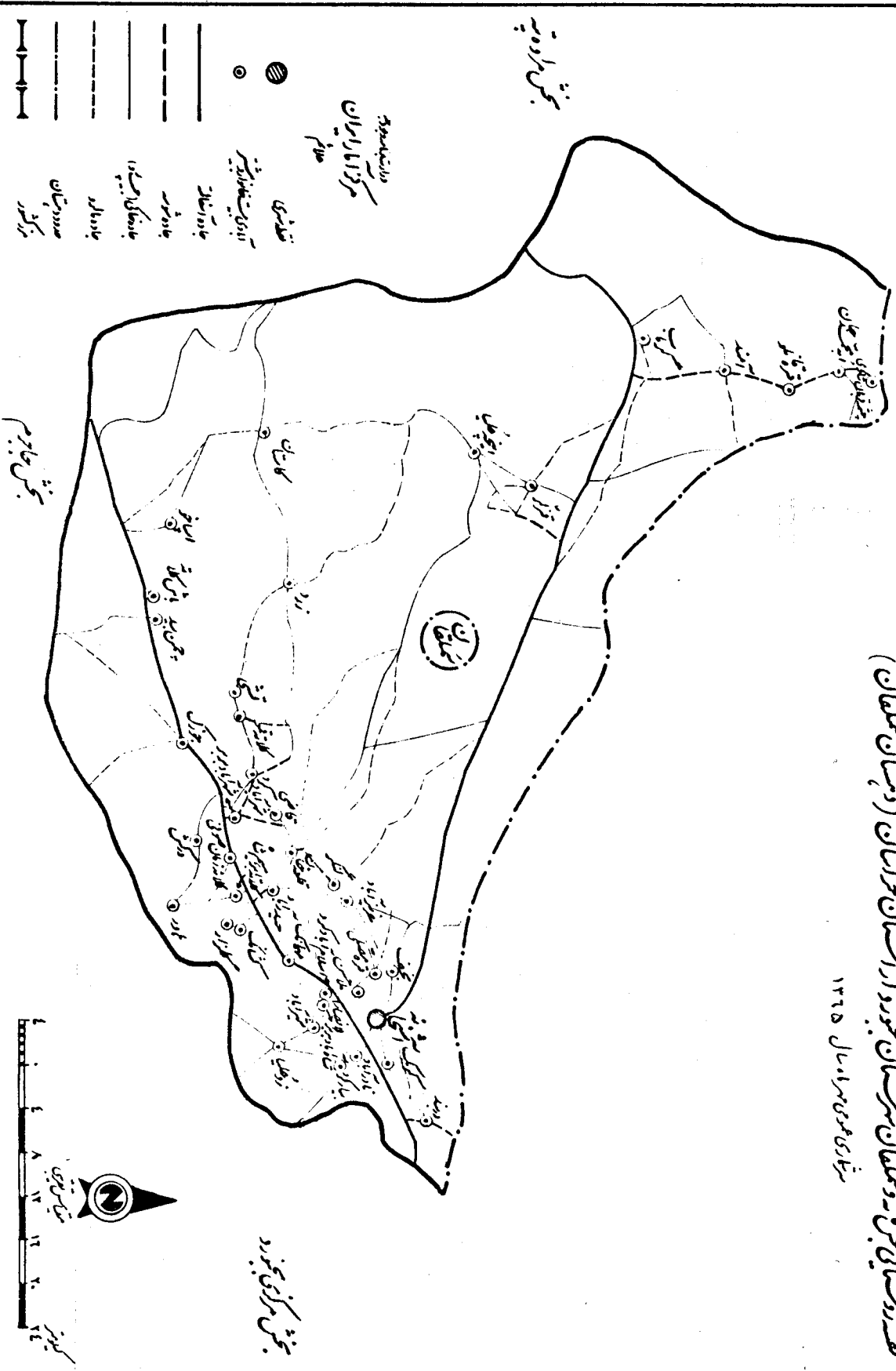
# نقشه روستایی بخش ماز و دهستان شهربان شهرستان خمین در استان خراسان اردستان (م)

شماره سریال ۱۳۲۵  
بخش ماز و دهستان



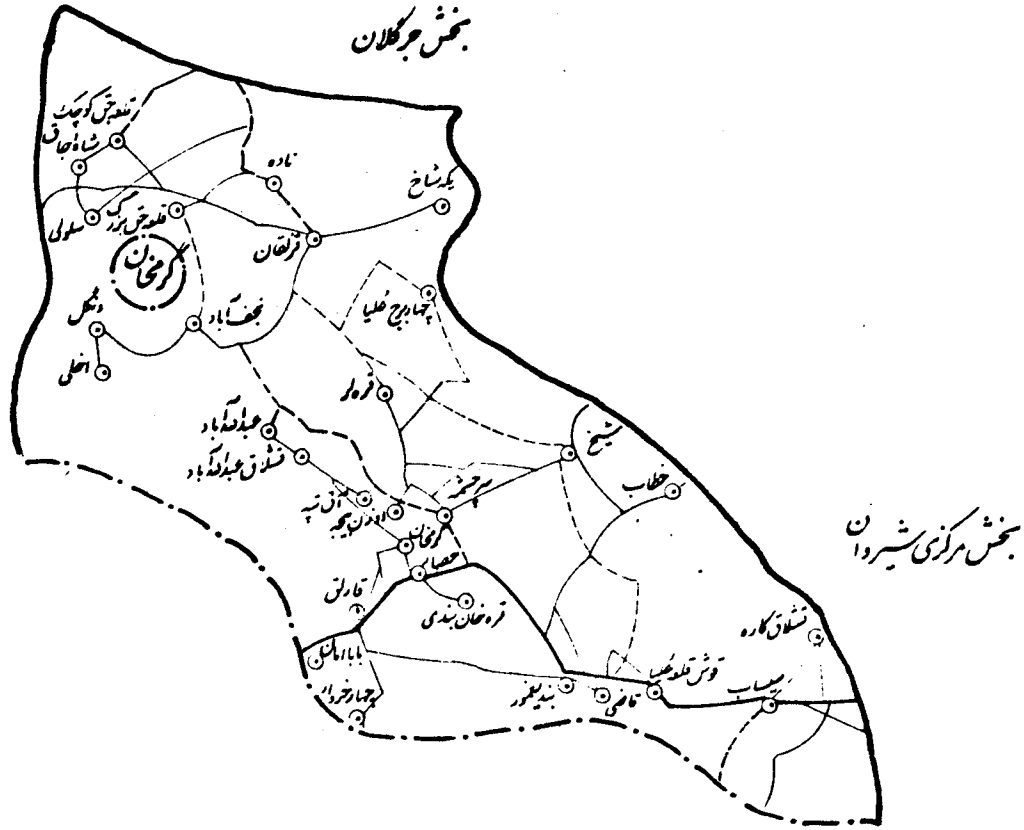
# نقشه روستاهای بخش نیشابور در مملکتان شهرستان نیشابور از استان خراسان (دوستان مملکتان)

شماره عمومی شماره سال ۱۳۶۵



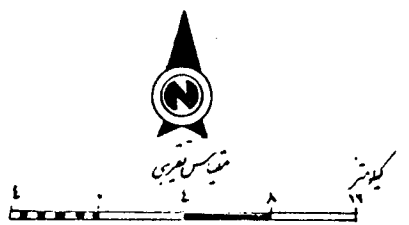
# نقشه روستایی بخش مرکزی شهرستان بجنورد از شهرستان خراسان (دهستان کرمان)

سرشماری عمومی مرداد سال ۱۳۶۵



دارتستان بجنورد  
مرکز آمار ایران  
علام

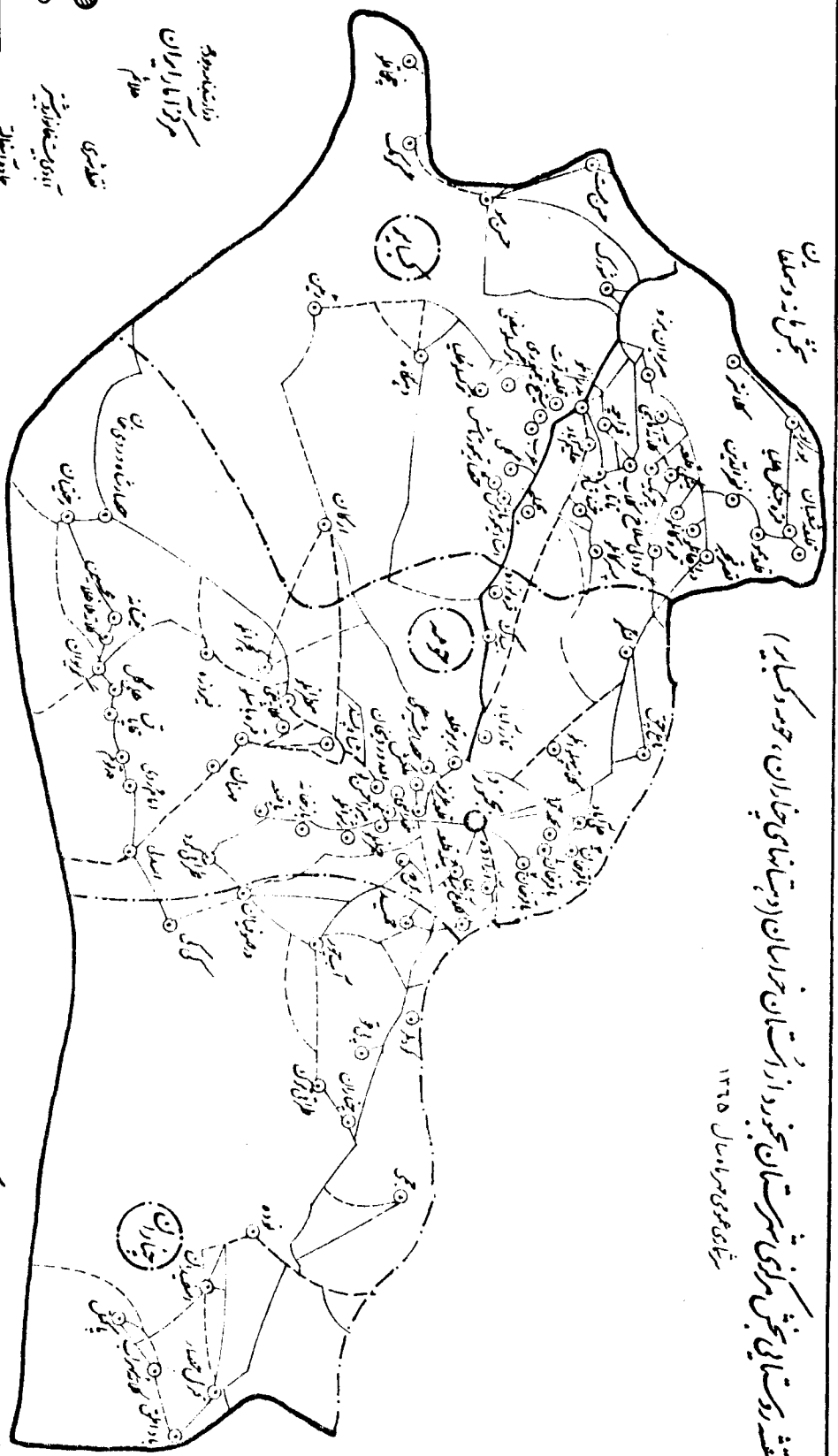
- نقطه شهری
- آبادی بیست خانوادگی بیشتر
- جاده آسفالته
- جاده شوسه
- جاده خاکی (جیسو دا)
- جاده مالرو
- حدود دهستان
- ||| مرکز کشور






# نقشه روستاهای بخش مرکزی شهرستان بجنورد از استان خراسان (روستاهای بخارن، جومد و کسایر)

شاهنشاهی ایران، سال ۱۳۶۵



- نشانی
- آبادی غیر قابل توجه
- جاده آسفالته
- - - - جاده خاکی
- جاده آبیاری
- جاده مواصلاتی
- مرکز شهرستان
- مرکز روستا



خصیصیات اجتماعی - اقتصادی آبادیهای دارای سکنه شهرستان بروجرد

شماره ریش آبادی	آبادی	کده آبادی	نوع راه آبادی (کده)	تعداد خانوار	کل جمعیت	جمعیت عساکر بیشتر	جمعیت باسواد	جمعیت شغل	فعالیت عمده کس درزی						
									زراعت	باغداری	واحداری دامپروری	پرورش طیور	پرورش گاوآرد	پرورش بز	پرورش گوسفند
۱	۲	۳	۴	۵	۶	۷	۸	۹	۱۰	۱۱	۱۲	۱۳	۱۴	۱۵	۱۶
	برخس چاچرم			۶۷۹۵	۲۴۴۰۶	۱۲۲۲۱	۱۲۴۷۹	۸۲۸۵	۹۱	۵۹	۱۲	۵	۲	۰	۰
	دهستان چاچرم			۱۶۹۹	۷۹۵۲	۶۰۲۲	۶۹۶۹	۲۲۲۲	۹۱	۷	۱۱	۱	۰	۰	۰
۱	امیر آباد	۱۲۶۳۸۸	۲	۱۰۱	۵۰۴	۲۹۲	۳۲۳	۱۰۵	*	*	*	*	*	*	*
۲	ایستگاه چاچرم	۱۲۶۳۹۰	۲	۸۲	۲۹۹	۲۸۸	۱۹۰	۸۱	*	*	*	*	*	*	*
۳	ایور	۱۲۶۳۹۱	۳	۵۰۱	۲۵۹۱	۱۹۹۰	۱۰۸۴	۶۸۷	*	*	*	*	*	*	*
۴	برج افنا	۱۲۶۳۹۲	۲	۱۶	۵۵	۴۳	۱۷	۲۰	*	*	*	*	*	*	*
۵	بلبللی بیلا	۱۲۶۳۹۴	۲	۷	۳۹	۲۸	۶	۹	*	*	*	*	*	*	*
۶	بلبللی کهنه	۱۲۶۳۹۵	۲	۱۱	۷۱	۶۰	۲۸	۳۴	*	*	*	*	*	*	*
۷	چاه دکتر فخران	۱۲۶۳۹۶	۲	۱	۶	۳	۱	۱	*	*	*	*	*	*	*
۸	چاه دو بروج	۱۲۶۳۹۷	۲	۳	۱۶	۱۴	۴	۲۱	*	*	*	*	*	*	*
۹	درق	۱۲۶۴۱۷	۲	۶۵۹	۳۳۲۹	۲۶۲۷	۱۷۱۷	۸۲۸	*	*	*	*	*	*	*
۱۰	دلفند	۱۲۶۴۱۸	۲	۹	۶۶	۵۳	۲۶	۲۲	*	*	*	*	*	*	*
۱۱	دهنه دلیر	۱۲۶۴۲۱	۱	۱	۸	۶	۵	۱	*	*	*	*	*	*	*
۱۲	رحمت آباد	۱۲۶۴۲۲	۲	۲۰	۱۴۲	۱۱۲	۴۶	۴۵	*	*	*	*	*	*	*
۱۳	سازمان کشاورزی امید	۱۲۶۴۲۷	۲	۳	۱۵	۱۱	۷	۸	*	*	*	*	*	*	*
۱۴	سزار چیان	۱۲۶۴۳۰	۲	۵	۵	۵	۱	۲	*	*	*	*	*	*	*
۱۵	صادق آباد	۱۲۶۴۳۷	۲	۴۲	۲۴۷	۱۹۱	۱۰۲	۶۴	*	*	*	*	*	*	*
۱۶	علی آباد	۱۲۶۴۴۱	۲	۳	۱۵	۱۲	۳	۶	*	*	*	*	*	*	*
۱۷	کریم آباد	۱۲۶۴۴۵	۲	۵	۲۸	۲۲	۰	۱۱	*	*	*	*	*	*	*
۱۸	کلاته کر بلائی حسین علی	۱۲۶۴۵۸	۲	۲	۱۶	۱۲	۰	۷	*	*	*	*	*	*	*
۱۹	کلاته نغدا بی	۱۲۶۴۶۴	۲	۱۸	۸۵	۶۶	۲۵	۲۵	*	*	*	*	*	*	*
۲۰	مرغزار	۱۲۶۵۰۰	۲	۱	۵	۵	۰	۲	*	*	*	*	*	*	*
۲۱	شاهر خان فخران	۱۲۶۴۹۵	۲	۲	۱۰	۸	۴	۲	*	*	*	*	*	*	*
	دهستان منگو است			۱۸۵۱	۸۸۹۱	۶۸۵۶	۳۵۱۳	۲۰۰۲	۹۱	۱۰	۱۹	۱	۲	۰	۰
۱	ارک	۱۲۶۶۲۲	۲	۵۵	۲۹۲	۲۳۰	۱۹	۷۸	*	*	*	*	*	*	*
۲	اندو فان	۱۲۶۶۲۴	۲	۱۵۷	۷۸۱	۳۲۶	۲۷۸	۱۶۱	*	*	*	*	*	*	*
۳	تزر	۱۲۶۶۲۷	۲	۴	۱۲	۹۱	۴	۵	*	*	*	*	*	*	*
۴	جریته	۱۲۶۶۳۰	۲	۱۶۸	۸۸۴	۶۵۶	۲۷۰	۳۸۱	*	*	*	*	*	*	*
۵	چاه خیر	۱۲۶۶۹۵	۲	۱	۱	۱	۰	۱	*	*	*	*	*	*	*
۶	خر شاه	۱۲۶۶۳۲	۲	۲۸۱	۱۲۹۶	۹۸۶	۶۵۶	۲۴۱	*	*	*	*	*	*	*
۷	منگو است	۱۲۶۶۳۰	۲	۴۵۴	۲۰۲۲	۱۶۶۶	۹۶۶	۴۳۰	*	*	*	*	*	*	*
۸	نمیطه	۱۲۶۶۳۱	۲	۴۲	۲۱۵	۱۵۹	۸۰	۱۵۱	*	*	*	*	*	*	*
۹	قره چه ریاط	۱۲۶۶۳۱	۲	۴۵	۲۴۲	۱۹۰	۷۲	۶۷	*	*	*	*	*	*	*
۱۰	قلی	۱۲۶۶۶۱	۲	۸۷۱	۳۳۴	۲۹۸	۱۸۹	۲۲۸	*	*	*	*	*	*	*
۱۱	کار بیچی	۱۲۶۶۶۲	۲	۵	۲۵	۲۰	۴	۹	*	*	*	*	*	*	*
۱۲	کرفس	۱۲۶۶۶۳	۲	۲۶۲	۱۲۱۱	۹۴۲	۱۲۱	۱۶۱	*	*	*	*	*	*	*
۱۳	کلاته تر کها	۱۲۶۶۶۶	۲	۶۷	۳۵۴	۲۶۶	۱۱۳	۹۱	*	*	*	*	*	*	*
۱۴	کلاته چان	۱۲۶۶۷۰	۲	۲۲	۱۱۶	۸۰	۲۶	۲۱	*	*	*	*	*	*	*
۱۵	کلاته حاج علی	۱۲۶۶۷۱	۲	۲۴	۱۱۴	۹۸	۴۲	۳۳	*	*	*	*	*	*	*
۱۶	کلاته قور	۱۲۶۶۷۵	۲	۲۲	۱۰۹	۸۲	۲۳	۳۱	*	*	*	*	*	*	*
۱۷	کلاته مورنی	۱۲۶۶۷۷	۲	۲۰	۱۱۹	۱۱۱	۴۰	۴۴	*	*	*	*	*	*	*
۱۸	کلاته شادر	۱۲۶۶۷۸	۲	۴	۱۶	۱۲	۰	۳	*	*	*	*	*	*	*
۱۹	کازان	۱۲۶۶۸۹	۲	۱۱	۴۸	۴۱	۱۱	۲۰	*	*	*	*	*	*	*
۲۰	یکسلفی	۱۲۶۶۹۲	۲	۲۲	۱۲۲	۱۰۵	۴	۷	*	*	*	*	*	*	*
	دهستان شقان			۲۸۷۸	۱۴۴۹۶	۱۱۰۶۱	۵۲۶۸	۶۷۴۳	۳۸	۲۴	۱۴	۲	۰	۰	۰
۱	اصغر آباد	۱۲۶۶۷۰	۱	۲۲	۱۸۱	۱۳۱	۳۶	۳۴	*	*	*	*	*	*	*

کد نوع راه آبادی: ۱، جاده اسفالت، ۲، جاده شوسه، ۳، جاده خاکی، ۴، مارو، ۵، سایر راه های آسفالته، ۶، ناشن

تعداد گاو و گوساله	تعداد گوسفند و بز	تعمیرگاه ماشین آلات کشاورزی	فروشگاه دامدانی	دستری - بودجه تعمیر عمومی زراعتی	تعمیر	دستری - بودجه تعمیر عمومی زراعتی	صندوق پست	بیمار و دامی روستایی	دانشگاه کیمیا و دامپزشکی	پزشک	خانه بهداشت	مرکز بهداشتی درمانی	حمام	آبگنجی و صنعت مواد آذوقه	مدرسه راهنمایی	دبستان	برق	آب لوله کشی	پایگاه خدمات بیج	مرکز خدمات روستایی	دفتر جهاد سازندگی	شورای اسلامی روستایی	امان بنی سلسل انان	بنی بنی سلسل انان	شماره در دفتر آبادی
۴۲	۴۱	۴۰	۳۹	۳۸	۳۷	۳۶	۳۵	۳۴	۳۳	۳۲	۳۱	۳۰	۲۹	۲۸	۲۷	۲۶	۲۵	۲۴	۲۳	۲۲	۲۱	۲۰	۱۹	۱۸	۱۷
۷۴۸۸	۲۲۵۳۰	۰	۱۲	۳۳	۴	۵	۱۲	۵	۰	۵	۲	۲	۲۷	۲۸	۱۱	۶۰	۱۸	۱۷	۱۱	۲	۲	۶۱	۸۰	۴۰	
۱۶۵۱	۴۷۲۲۰	۰	۲	۴	۲	۲	۴	۱	۰	۱	۱	۰	۵	۴	۴	۶	۶	۲	۵	۰	۰	۱۰	۱۲	۵	۱
۲۰۰	۱۰۰۰۰			*	*	*	*	*		*			*	*	*	*	*	*	*			*	*	*	۲
۱۸	۱۱۰۰			*	*	*	*	*		*			*	*	*	*	*	*	*			*	*	*	۲
۲۰۰	۷۰۰۰		*	*	*	*	*	*		*			*	*	*	*	*	*	*			*	*	*	۴
۲۵	۵۰۰			*	*	*	*	*		*			*	*	*	*	*	*	*			*	*	*	۵
۰	۱۱۵۰			*	*	*	*	*		*			*	*	*	*	*	*	*			*	*	*	۶
۶	۱۵۰۰			*	*	*	*	*		*			*	*	*	*	*	*	*			*	*	*	۷
۲	۰			*	*	*	*	*		*			*	*	*	*	*	*	*			*	*	*	۸
۰	۲۰۰		*	*	*	*	*	*		*			*	*	*	*	*	*	*			*	*	*	۹
۵۰۰	۱۷۰۰۰			*	*	*	*	*		*			*	*	*	*	*	*	*			*	*	*	۱۰
۲۰	۲۵۰			*	*	*	*	*		*			*	*	*	*	*	*	*			*	*	*	۱۱
۰	۲۰۰			*	*	*	*	*		*			*	*	*	*	*	*	*			*	*	*	۱۲
۴۰	۴۰۰			*	*	*	*	*		*			*	*	*	*	*	*	*			*	*	*	۱۳
۰	۱۲۰۰			*	*	*	*	*		*			*	*	*	*	*	*	*			*	*	*	۱۴
۲	۲۰			*	*	*	*	*		*			*	*	*	*	*	*	*			*	*	*	۱۵
۵۰	۲۰۰۰			*	*	*	*	*		*			*	*	*	*	*	*	*			*	*	*	۱۶
۲	۱۴۰			*	*	*	*	*		*			*	*	*	*	*	*	*			*	*	*	۱۷
۲۵	۲۵۰			*	*	*	*	*		*			*	*	*	*	*	*	*			*	*	*	۱۸
۰	۱۰۰			*	*	*	*	*		*			*	*	*	*	*	*	*			*	*	*	۱۹
۱۵	۱۰۰۰			*	*	*	*	*		*			*	*	*	*	*	*	*			*	*	*	۲۰
۵۰	۲۰۰۰			*	*	*	*	*		*			*	*	*	*	*	*	*			*	*	*	۲۱
۴	۰			*	*	*	*	*		*			*	*	*	*	*	*	*			*	*	*	۲۲
۱۹۰۰	۶۱۵۵۰	۰	۲	۴	۱	۲	۲	۰	۰	۲	۱	۱	۸	۵	۲	۳۱	۳	۴	۲	۰	۰	۳۱	۱۸	۳	۱
۲۰	۱۲۰۰			*	*	*	*	*		*			*	*	*	*	*	*	*			*	*	*	۲
۲۰۰	۳۵۰۰			*	*	*	*	*		*			*	*	*	*	*	*	*			*	*	*	۳
۵	۱۵۰			*	*	*	*	*		*			*	*	*	*	*	*	*			*	*	*	۴
۵۰	۷۰۰۰			*	*	*	*	*		*			*	*	*	*	*	*	*			*	*	*	۵
۰	۰			*	*	*	*	*		*			*	*	*	*	*	*	*			*	*	*	۶
۲۰۰	۲۶۰۰		*	*	*	*	*	*		*			*	*	*	*	*	*	*			*	*	*	۷
۶۰۰	۲۵۰۰		*	*	*	*	*	*		*			*	*	*	*	*	*	*			*	*	*	۷
۱۰۰	۲۵۰۰		*	*	*	*	*	*		*			*	*	*	*	*	*	*			*	*	*	۸
۲۰	۲۵۵۰۰		*	*	*	*	*	*		*			*	*	*	*	*	*	*			*	*	*	۹
۲۰	۲۰۰۰		*	*	*	*	*	*		*			*	*	*	*	*	*	*			*	*	*	۱۰
۱۰	۱۵۰۰		*	*	*	*	*	*		*			*	*	*	*	*	*	*			*	*	*	۱۱
۱۵۰	۵۰۰۰		*	*	*	*	*	*		*			*	*	*	*	*	*	*			*	*	*	۱۲
۱۰	۸۰۰		*	*	*	*	*	*		*			*	*	*	*	*	*	*			*	*	*	۱۳
۱۵	۷۰۰		*	*	*	*	*	*		*			*	*	*	*	*	*	*			*	*	*	۳۱
۵۰	۲۰۰۰		*	*	*	*	*	*		*			*	*	*	*	*	*	*			*	*	*	۱۵
۱۰	۱۰۰۰		*	*	*	*	*	*		*			*	*	*	*	*	*	*			*	*	*	۱۶
۲	۲۰۰۰		*	*	*	*	*	*		*			*	*	*	*	*	*	*			*	*	*	۱۷
۲	۰		*	*	*	*	*	*		*			*	*	*	*	*	*	*			*	*	*	۱۸
۱۰	۲۰۰		*	*	*	*	*	*		*			*	*	*	*	*	*	*			*	*	*	۱۹
۱۵	۲۰۰		*	*	*	*	*	*		*			*	*	*	*	*	*	*			*	*	*	۲۰
۲۰۷۷	۸۹۸۰۰	۰	۶	۲۰	۱	۱	۷	۴	۰	۲	۱	۱	۱۹	۱۵	۲	۲۲	۵	۶	۲	۱	۲	۲۲	۲۳	۲۹	۱
۰	۳۸۲			*	*	*	*	*		*			*	*	*	*	*	*	*			*	*	*	*

خصوصیات اجتماعی - اقتصادی آبادیهای دارای سکونت شهرستان

شماره ردیف آبادی	آبادی	نوع راه آبادی (کیلومتر)	تعداد خانوار	کل جمعیت	جمعیت عمارالبرشته	جمعیت باسواد	جمعیت شغل	فقاییت کشاورزی							
								زراعت	باغداری	دامداری دامپروری	پرورش طیور	پرورش دام	پرورش ماهی		
۱	۲	۳	۴	۵	۶	۷	۸	۹	۱۰	۱۱	۱۲	۱۳	۱۴	۱۵	۱۶
۱	.....	۲	۹۰	۴۵۱	۳۴۴	۲۰۹	۹۰	*	*	*	*	*	*	*	*
۲	.....	۲	۷۵	۳۵۵	۲۸۷	۵۸	۷۹	*	*	*	*	*	*	*	*
۳	.....	۳	۲۶	۲۰۱	۱۶۹	۲۲	۲۲	*	*	*	*	*	*	*	*
۴	.....	۲	۱	۲	۲	۰	۲	*	*	*	*	*	*	*	*
۵	.....	۳	۸۱	۴۲۱	۲۱۷	۱۷۱	۶۰	*	*	*	*	*	*	*	*
۶	.....	۲	۴۷	۲۲۱	۱۷۱	۴۹	۶۲	*	*	*	*	*	*	*	*
۷	.....	۲	۲۷	۲۴۱	۱۱۸	۵۴	۳۴	*	*	*	*	*	*	*	*
۸	.....	۲	۱۲۷	۶۴۱	۴۸۱	۲۵۲	۱۵۸	*	*	*	*	*	*	*	*
۹	.....	۳	۲۱	۹۸	۸۰	۲۲	۲۲	*	*	*	*	*	*	*	*
۱۰	.....	۲	۶۱	۲۰۲	۸۷	۲۳	۲۳	*	*	*	*	*	*	*	*
۱۱	.....	۲	۱	۲	۰	۰	۲	*	*	*	*	*	*	*	*
۱۲	.....	۲	۲۰۲	۵۸۴	۱۱۱۷	۴۰۰	۲۷۶	*	*	*	*	*	*	*	*
۱۳	.....	۲	۴۴	۳۲۱	۱۸۲	۶۲	۸۰	*	*	*	*	*	*	*	*
۱۴	.....	۲	۳۱۲	۶۰۹	۴۲۷	۱۱۵	۱۲۸	*	*	*	*	*	*	*	*
۱۵	.....	۲	۹۲	۴۱۹	۲۱۲	۳۲۴	۱۰۹	*	*	*	*	*	*	*	*
۱۶	.....	۲	۱۱۹	۵۵۸	۳۴۹	۲۸۸	۲۱۲	*	*	*	*	*	*	*	*
۱۷	.....	۲	۶۱	۲۱۲	۹۶	۲۳	۲۳	*	*	*	*	*	*	*	*
۱۸	.....	۲	۸۱	۷۸	۵۵	۲۱	۲۰	*	*	*	*	*	*	*	*
۱۹	.....	۲	۱	۲	۰	۰	۲	*	*	*	*	*	*	*	*
۲۰	.....	۲	۴۵۶	۲۴۵۲	۱۸۹۸	۱۱۲۱	۵۲۸	*	*	*	*	*	*	*	*
۲۱	.....	۱	۴۵	۲۶۵	۲۰۸	۲۷	۸۵	*	*	*	*	*	*	*	*
۲۲	.....	۲	۳۵۲	۱۶۲۱	۳۶۲۱	۲۳۱	۲۵۲	*	*	*	*	*	*	*	*
۲۳	.....	۲	۶۵	۲۷۲	۱۱۱	۶۶	۶۵	*	*	*	*	*	*	*	*
۲۴	.....	۲	۲۳	۳۲۱	۱۷۱	۲۶	۲۶	*	*	*	*	*	*	*	*
۲۵	.....	۲	۱۲	۳۶	۲۲	۱۶	۲۳	*	*	*	*	*	*	*	*
۲۶	.....	۲	۱۵۱	۶۳۲	۴۰۲	۱۱۳	۱۴۸	*	*	*	*	*	*	*	*
۲۷	.....	۲	۱۶	۱۱۰	۸۹	۲۵	۴۷	*	*	*	*	*	*	*	*
۲۸	.....	۲	۱۲	۲۰۲	۸۰	۳۴	۲۲	*	*	*	*	*	*	*	*
۲۹	.....	۲	۴۳	۲۵۲	۱۶۴	۸۸	۶۶	*	*	*	*	*	*	*	*
۳۰	.....	۲	۲۱	۱۰۱	۲۷	۵۰	۲۲	*	*	*	*	*	*	*	*
۳۱	.....	۲	۱	۱	۰	۰	۱	*	*	*	*	*	*	*	*
۳۲	.....	۲	۶	۳۶	۲۶	۱۴	۷	*	*	*	*	*	*	*	*
۳۳	.....	۲	۸۴	۴۵۰	۲۱۹	۲۲۲	۱۲۷	*	*	*	*	*	*	*	*
۳۴	.....	۲	۹	۵۷	۲۷	۱۱	۱۵	*	*	*	*	*	*	*	*
۳۵	.....	۲	۴	۱۹	۱۴	۸	۴	*	*	*	*	*	*	*	*
۳۶	.....	۲	۶۵	۲۱۸	۲۲۲	۱۱۹	۷۶	*	*	*	*	*	*	*	*
۳۷	.....	۲	۷۸	۴۴۸	۳۵۲	۱۹۲	۲۱۲	*	*	*	*	*	*	*	*
۳۸	.....	۲	۵	۳۱	۲۱	۱	۲۱	*	*	*	*	*	*	*	*
دهستان صیانتکو همان است															
۱	.....	۲	۲۶	۲۲۱	۱۶۵	۸۷	۷۸	*	*	*	*	*	*	*	*
۲	.....	۲	۴۸	۲۰۸	۲۲۹	۹۶	۸۱	*	*	*	*	*	*	*	*
۳	.....	۱	۹۲	۴۹۴	۳۶۵	۲۰۷	۱۵۲	*	*	*	*	*	*	*	*

کد نوع راه آبادی: ۱ جاده اسفالت، ۲ جاده شوسه، ۳ جاده خاکی، ۳ مارود، ۴ سایر راه ایستگاه راه آهن یا راه آبی، ۵ نامشخص

شماره ردیف آبادی	بنیاد بنی سلماتان	امکن بنی سلماتان	شورای اسلامی روستایی	دفتر جهاد سازندگی	مرکز خدمات روستایی	پایگاه خدمات بروج	آب لوله کشی	برق	دبستان	مدرسه راهنمایی	آموزش و تفریح بزرگسالان	حمام	مرکز بهداشتی درمانی	خانه بهداشت	پزشک	دپارتمان کشت پیوسته دامپروری	بیمار و ماما روستایی	صندوق پست	دسترس به روزنامه و مجله و کتاب	مطبخ	دسترس به وسیله نقلیه عمومی (تراپیک)	فروشگاه تعاونی	تعمیرگاه ماشین آلات کشاورزی	تعداد کوکسند و بز	تعداد گاو و گوساله
۱۷	*	*	*	*	*	*	*	*	*	*	*	*	*	*	*	*	*	*	*	*	*	*	*	۱۲۰۰	۴۲
۱۸	*	*	*	*	*	*	*	*	*	*	*	*	*	*	*	*	*	*	*	*	*	*	*	۴۰۰	۴۱
۱۹	*	*	*	*	*	*	*	*	*	*	*	*	*	*	*	*	*	*	*	*	*	*	*	۲۰۰	۴۰
۲۰	*	*	*	*	*	*	*	*	*	*	*	*	*	*	*	*	*	*	*	*	*	*	*	۲۰۰	۳۹
۲۱	*	*	*	*	*	*	*	*	*	*	*	*	*	*	*	*	*	*	*	*	*	*	*	۲۰۰	۳۸
۲۲	*	*	*	*	*	*	*	*	*	*	*	*	*	*	*	*	*	*	*	*	*	*	*	۲۰۰	۳۷
۲۳	*	*	*	*	*	*	*	*	*	*	*	*	*	*	*	*	*	*	*	*	*	*	*	۲۰۰	۳۶
۲۴	*	*	*	*	*	*	*	*	*	*	*	*	*	*	*	*	*	*	*	*	*	*	*	۲۰۰	۳۵
۲۵	*	*	*	*	*	*	*	*	*	*	*	*	*	*	*	*	*	*	*	*	*	*	*	۲۰۰	۳۴
۲۶	*	*	*	*	*	*	*	*	*	*	*	*	*	*	*	*	*	*	*	*	*	*	*	۲۰۰	۳۳
۲۷	*	*	*	*	*	*	*	*	*	*	*	*	*	*	*	*	*	*	*	*	*	*	*	۲۰۰	۳۲
۲۸	*	*	*	*	*	*	*	*	*	*	*	*	*	*	*	*	*	*	*	*	*	*	*	۲۰۰	۳۱
۲۹	*	*	*	*	*	*	*	*	*	*	*	*	*	*	*	*	*	*	*	*	*	*	*	۲۰۰	۳۰
۳۰	*	*	*	*	*	*	*	*	*	*	*	*	*	*	*	*	*	*	*	*	*	*	*	۲۰۰	۲۹
۳۱	*	*	*	*	*	*	*	*	*	*	*	*	*	*	*	*	*	*	*	*	*	*	*	۲۰۰	۲۸
۳۲	*	*	*	*	*	*	*	*	*	*	*	*	*	*	*	*	*	*	*	*	*	*	*	۲۰۰	۲۷
۳۳	*	*	*	*	*	*	*	*	*	*	*	*	*	*	*	*	*	*	*	*	*	*	*	۲۰۰	۲۶
۳۴	*	*	*	*	*	*	*	*	*	*	*	*	*	*	*	*	*	*	*	*	*	*	*	۲۰۰	۲۵
۳۵	*	*	*	*	*	*	*	*	*	*	*	*	*	*	*	*	*	*	*	*	*	*	*	۲۰۰	۲۴
۳۶	*	*	*	*	*	*	*	*	*	*	*	*	*	*	*	*	*	*	*	*	*	*	*	۲۰۰	۲۳
۳۷	*	*	*	*	*	*	*	*	*	*	*	*	*	*	*	*	*	*	*	*	*	*	*	۲۰۰	۲۲
۳۸	*	*	*	*	*	*	*	*	*	*	*	*	*	*	*	*	*	*	*	*	*	*	*	۲۰۰	۲۱
۳۹	*	*	*	*	*	*	*	*	*	*	*	*	*	*	*	*	*	*	*	*	*	*	*	۲۰۰	۲۰
۴۰	*	*	*	*	*	*	*	*	*	*	*	*	*	*	*	*	*	*	*	*	*	*	*	۲۰۰	۱۹
۴۱	*	*	*	*	*	*	*	*	*	*	*	*	*	*	*	*	*	*	*	*	*	*	*	۲۰۰	۱۸
۴۲	*	*	*	*	*	*	*	*	*	*	*	*	*	*	*	*	*	*	*	*	*	*	*	۲۰۰	۱۷

کتابخانه مرکز آمار ایران  
 شماره ..... ۱۰۰۰۳۰۰۰

شماره ردیف آبادی	آبادی	نوع راه آبادی (کیلومتر)	تعداد خانوار	کل جمعیت	جمعیت عمال و پیشتر	جمعیت باسواد	جمعیت مثل	فصلیت کشاورزی								
								۱۰	۱۱	۱۲	۱۳	۱۴	۱۵	۱۶		
۴	دشت.....	۲	۲۱۵	۱۱۵۰	۸۵۲	۵۳۴	۲۶۱	*	*	*	*	*	*	*	*	۱۶
۵	ریبادقره پیل.....	۱	۱۲۰	۷۱۲	۵۳۲	۲۴۸	۱۹۱	*	*	*	*	*	*	*	*	۱۵
۶	سازمان بیابان.....	۲	۵	۱۶	۱۱	۰	۸	*	*	*	*	*	*	*	*	۱۴
۷	سازمان کشاورزی کهنیزاد.....	۱	۱	۴	۲	۰	۱	*	*	*	*	*	*	*	*	۱۳
۸	سازمان کیانی.....	۱	۲	۶	۵	۰	۴	*	*	*	*	*	*	*	*	۱۲
۹	سفید الو.....	۲	۲	۸	۶	۲	۲	*	*	*	*	*	*	*	*	۱۱
۱۰	فرکتسهایم تخته کنگان.....	۱	۲	۱۱	۱۱	۲	۵	*	*	*	*	*	*	*	*	۱۰
۱۱	شرکت کشت و صنعت توس.....	۱	۹	۴۱	۲۶	۷	۹	*	*	*	*	*	*	*	*	۹
۱۲	قرنلق.....	۲	۳	۳	۲	۰	۳	*	*	*	*	*	*	*	*	۸
۱۳	کلاته غلام.....	۲	۱	۵	۵	۲	۴	*	*	*	*	*	*	*	*	۷
۱۴	گل مندره.....	۲	۲	۱۵	۱۱	۳	۵	*	*	*	*	*	*	*	*	۶
۱۵	گندو.....	۲	۲	۴	۴	۱	۴	*	*	*	*	*	*	*	*	۵
۱۶	مزرعه کشاورزی شادلو.....	۱	۱	۶	۵	۰	۱	*	*	*	*	*	*	*	*	۴
۱۷	همل.....	۱	۱۱	۶۱	۴۹	۹	۳۵	*	*	*	*	*	*	*	*	۳
	بخش جرجان		۸۶۶۹	۳۱۱۹۴	۲۷۲۳۴	۱۳۶۴۳	۳۶۳۶۱	۱۴۹	۱۰۵	۸۷	۱۲	۵۹	۰	۰	۰	
	دهستان جرجان		۳۴۰۹	۱۷۴۹۹	۱۳۳۱۱	۷۱۶۶	۳۲۷۰۸۳	۴۲	۶۳	۲۳	۳	۱	۰	۰	۰	
۱	ادشاپای.....	۲	۲۷	۱۷۸	۱۲۷	۷۹	۳۸	*	*	*	*	*	*	*	*	
۲	ادینه قلی.....	۲	۷۸	۴۴۱	۳۲۶	۱۲۷	۱۰۱	*	*	*	*	*	*	*	*	
۳	احفروج.....	۲	۲۷	۱۳۱	۱۰۰	۶۴	۲۷	*	*	*	*	*	*	*	*	
۴	اقو.....	۲	۱۰	۳۷	۲۵	۱	۱۱	*	*	*	*	*	*	*	*	
۵	المادوقن.....	۲	۱۲	۸۳	۶۰	۳۳	۱۳	*	*	*	*	*	*	*	*	
۶	بست.....	۲	۳	۲۴	۱۹	۳	۵	*	*	*	*	*	*	*	*	
۷	بقدره.....	۲	۵۸	۲۷۱	۲۱۶	۵۴	۷۸	*	*	*	*	*	*	*	*	
۸	پرمه سو سفلی.....	۲	۴۴	۲۰۳	۱۵۸	۵۲	۱۰۱	*	*	*	*	*	*	*	*	
۹	پرمه سو علیا.....	۲	۹۵	۴۷۸	۳۶۹	۱۲۷	۲۲۱	*	*	*	*	*	*	*	*	
۱۰	پهین دره.....	۲	۲۰	۱۶۸	۱۱۹	۲۶	۳۷	*	*	*	*	*	*	*	*	
۱۱	پشین ده.....	۲	۱۶۵	۸۹۵	۶۷۰	۳۰۰	۲۰۳	*	*	*	*	*	*	*	*	
۱۲	پهیریز.....	۲	۱۱۸	۳۶۰	۲۷۲	۱۵۸	۱۵۳	*	*	*	*	*	*	*	*	
۱۳	سازه قلعه.....	۲	۲۲۲	۱۱۰۲	۸۵۵	۴۷۱	۲۶۰	*	*	*	*	*	*	*	*	
۱۴	تلکه قوز.....	۲	۱۰۸	۵۸۱	۴۵۸	۱۳۵	۲۶۰	*	*	*	*	*	*	*	*	
۱۵	چلقدره.....	۲	۲۶	۱۴۴	۹۴	۳۶	۲۷	*	*	*	*	*	*	*	*	
۱۶	حسن آباد.....	۲	۲	۲۰	۱۲	۴	۳	*	*	*	*	*	*	*	*	
۱۷	داغلی قلعه.....	۲	۱۵۲	۷۳۸	۳۳۵	۲۱۰	۱۶۹	*	*	*	*	*	*	*	*	
۱۸	دو مت محمد.....	۲	۱	۲	۲	۰	۱	*	*	*	*	*	*	*	*	
۱۹	راز.....	۲	۸۶	۴۴۹	۳۳۲	۲۰۳	۱۶۵	*	*	*	*	*	*	*	*	
۲۰	راستقان.....	۲	۱۷۶	۹۶۳	۷۲۰	۳۶۴	۲۰۹	*	*	*	*	*	*	*	*	
۲۱	سنگسار.....	۲	۷۷	۳۶۴	۲۸۰	۲۳	۱۵۵	*	*	*	*	*	*	*	*	
۲۲	سید آباد.....	۲	۱	۱۱	۸	۱	۱	*	*	*	*	*	*	*	*	
۲۳	سید عباس.....	۲	۲	۲	۲	۰	۱	*	*	*	*	*	*	*	*	
۲۴	سیو خورم ادخان.....	۲	۹۱	۴۸۲	۲۵۸	۱۶۶	۱۲۵	*	*	*	*	*	*	*	*	
۲۵	سیو خورم هاغم.....	۲	۱۸۹	۱۰۱۵	۷۴۲	۲۵۳	۳۰۴	*	*	*	*	*	*	*	*	
۲۶	غلامان.....	۲	۴۷۱	۳۲۸۴	۱۷۳۱	۹۱۴	۵۱۵	*	*	*	*	*	*	*	*	
۲۷	قره بیاطر.....	۲	۱۵	۳۸	۲۵	۱۱	۲۳	*	*	*	*	*	*	*	*	

نوع راه آبادی: ۱. جاده اسفالت، ۲. جاده شوسه، ۳. جاده خاکی، ۴. مارو، ۵. سایر (اینگار، راه آهین، ناراد، آبی، ۵۱. نامشخص)

تعداد گاو و گوساله	تعداد اگوسفند بزرگ	تعمیرگاه شین آلات کشاورزی	فروشگاه تعاونی	دستری به وسیله تعمیرگاهی آردی	تعمیرگاه	دستری به روزنامه و مجله آردی	صندوق پست	بیمار و دامای روستایی	دانشگاه کشیکین دامپزشکی	پزشک	خانه بهداشت	مرکز بهداشتی درمانی	حمام	آموزش و تفریح کودکان آردی	مدرسه راهنمایی	دبستان	برن	آب لوله کشی	پایگاه خدمات بئج	مرکز خدمات روستایی	دفتر بهداشت از زندگی	شورای اسلامی روستایی	امکن مذهبی سلمانان	بلغ مذهبی سلمانان	نقشه و رویه آردی	
۴۲	۴۱	۴۰	۳۹	۳۸	۳۷	۳۶	۳۵	۳۴	۳۳	۳۲	۳۱	۳۰	۲۹	۲۸	۲۷	۲۶	۲۵	۲۴	۲۳	۲۲	۲۱	۲۰	۱۹	۱۸	۱۷	
۴۰۰	۲۸۰۰	*	*	*	*	*	*	*	*	*	*	*	*	*	*	*	*	*	*	*	*	*	*	*	۴	
۲۵۰	۲۳۵۰	*	*	*	*	*	*	*	*	*	*	*	*	*	*	*	*	*	*	*	*	*	*	*	۵	
.	.	*	*	*	*	*	*	*	*	*	*	*	*	*	*	*	*	*	*	*	*	*	*	*	۶	
۱۰	۸۰	*	*	*	*	*	*	*	*	*	*	*	*	*	*	*	*	*	*	*	*	*	*	*	۷	
.	۲۰۰۰	*	*	*	*	*	*	*	*	*	*	*	*	*	*	*	*	*	*	*	*	*	*	*	۸	
.	.	*	*	*	*	*	*	*	*	*	*	*	*	*	*	*	*	*	*	*	*	*	*	*	۹	
.	.	*	*	*	*	*	*	*	*	*	*	*	*	*	*	*	*	*	*	*	*	*	*	*	۱۰	
.	۲۰۰	*	*	*	*	*	*	*	*	*	*	*	*	*	*	*	*	*	*	*	*	*	*	*	۱۱	
۴	۲۵۰	*	*	*	*	*	*	*	*	*	*	*	*	*	*	*	*	*	*	*	*	*	*	*	۱۲	
۸	۲۶۰۰	*	*	*	*	*	*	*	*	*	*	*	*	*	*	*	*	*	*	*	*	*	*	*	۱۳	
.	۱۰۰۰	*	*	*	*	*	*	*	*	*	*	*	*	*	*	*	*	*	*	*	*	*	*	*	۱۴	
.	.	*	*	*	*	*	*	*	*	*	*	*	*	*	*	*	*	*	*	*	*	*	*	*	۱۵	
.	۲۰۰۰	*	*	*	*	*	*	*	*	*	*	*	*	*	*	*	*	*	*	*	*	*	*	*	۱۶	
۱۸۶۸۱	۶۵۱۵۲۱	۶	۲۸	۵۵	۳	۴	۳۱	۳۱	۵۱	۹	۸	۵	۱۹	۶۳	۸	۶۷	۵	۱۶	۱۰	۲	۲	۳۶	۹۰	۷۷	۱۷	
۶۸۲۰۰۸۶	۲۵۰۵۶	۴	۱۲	۳۱	۲	۱	۶	۳	۲	۲	۲	۲	۸	۱۱	۴	۵۲	۲	۱۸	۵	۱	۱	۲۱	۶۱	۱۲	۱	
۹۰	۸۵۰	*	*	*	*	*	*	*	*	*	*	*	*	*	*	*	*	*	*	*	*	*	*	*	*	۲
۸۰	۲۰۰۰	*	*	*	*	*	*	*	*	*	*	*	*	*	*	*	*	*	*	*	*	*	*	*	*	۳
۴۰	۵۰۰	*	*	*	*	*	*	*	*	*	*	*	*	*	*	*	*	*	*	*	*	*	*	*	*	۴
۱۰	۱۶۰۰	*	*	*	*	*	*	*	*	*	*	*	*	*	*	*	*	*	*	*	*	*	*	*	*	۵
۳۰۰	۴۱۰	*	*	*	*	*	*	*	*	*	*	*	*	*	*	*	*	*	*	*	*	*	*	*	*	۶
۱۶	۳۰۰	*	*	*	*	*	*	*	*	*	*	*	*	*	*	*	*	*	*	*	*	*	*	*	*	۷
۱۴۰	۱۵۰۰	*	*	*	*	*	*	*	*	*	*	*	*	*	*	*	*	*	*	*	*	*	*	*	*	۸
۲۵۰	۱۵۰	*	*	*	*	*	*	*	*	*	*	*	*	*	*	*	*	*	*	*	*	*	*	*	*	۹
۱۰۰	۴۵۰	*	*	*	*	*	*	*	*	*	*	*	*	*	*	*	*	*	*	*	*	*	*	*	*	۱۰
۷۰	۴۵۰	*	*	*	*	*	*	*	*	*	*	*	*	*	*	*	*	*	*	*	*	*	*	*	*	۱۱
۲۰۰	۲۵۰۰	*	*	*	*	*	*	*	*	*	*	*	*	*	*	*	*	*	*	*	*	*	*	*	*	۱۲
۷۰	۵۰۰۰	*	*	*	*	*	*	*	*	*	*	*	*	*	*	*	*	*	*	*	*	*	*	*	*	۱۳
۴۰۰	۸۰۰۰	*	*	*	*	*	*	*	*	*	*	*	*	*	*	*	*	*	*	*	*	*	*	*	*	۱۴
۴۰۰	۶۰۰۰	*	*	*	*	*	*	*	*	*	*	*	*	*	*	*	*	*	*	*	*	*	*	*	*	۱۵
.	۷۰۰	*	*	*	*	*	*	*	*	*	*	*	*	*	*	*	*	*	*	*	*	*	*	*	*	۱۶
۷	۵۰۰	*	*	*	*	*	*	*	*	*	*	*	*	*	*	*	*	*	*	*	*	*	*	*	*	۱۷
۱۵۰	۷۸۰۰	*	*	*	*	*	*	*	*	*	*	*	*	*	*	*	*	*	*	*	*	*	*	*	*	۱۸
.	۷	*	*	*	*	*	*	*	*	*	*	*	*	*	*	*	*	*	*	*	*	*	*	*	*	۱۹
۱۲۰۰	۲۱۰۰۰	*	*	*	*	*	*	*	*	*	*	*	*	*	*	*	*	*	*	*	*	*	*	*	*	۲۰
۵۵۰	۱۰۰۰۰	*	*	*	*	*	*	*	*	*	*	*	*	*	*	*	*	*	*	*	*	*	*	*	*	۲۱
۲۵۰	۱۰۰۰	*	*	*	*	*	*	*	*	*	*	*	*	*	*	*	*	*	*	*	*	*	*	*	*	۲۲
.	۱۳۵	*	*	*	*	*	*	*	*	*	*	*	*	*	*	*	*	*	*	*	*	*	*	*	*	۲۳
۲	۲۰	*	*	*	*	*	*	*	*	*	*	*	*	*	*	*	*	*	*	*	*	*	*	*	*	۲۴
۷۰	۲۰۰۰	*	*	*	*	*	*	*	*	*	*	*	*	*	*	*	*	*	*	*	*	*	*	*	*	۲۵
۵۰۰	۵۰۰۰	*	*	*	*	*	*	*	*	*	*	*	*	*	*	*	*	*	*	*	*	*	*	*	*	۲۶
۶۰۰	۲۰۰۰	*	*	*	*	*	*	*	*	*	*	*	*	*	*	*	*	*	*	*	*	*	*	*	*	۲۷
۱۵	۶۰۰	*	*	*	*	*	*	*	*	*	*	*	*	*	*	*	*	*	*	*	*	*	*	*	*	۲۸

شماره ردیف آبادی	آبادی	کد آبادی	نوع راه آبادی (کد)	تعداد خانوار	کل جمعیت	جمعیت عساکر بیشتر	جمعیت باسواد	جمعیت نائل	فعالیت کشاورزی							
									۱۰	۱۱	۱۲	۱۳	۱۴	۱۵	۱۶	
۲۸	قلعه نو شین	۱۲۷۰۶۱	۲	۴۱	۲۲۰	۱۶۶	۷۵	۵۲	*	*	*	*	*	*	*	*
۲۹	قوش تپه	۱۲۷۰۶۲	۲	۵۸	۲۸۰	۲۱۵	۱۲۰	۵۵	*	*	*	*	*	*	*	*
۳۰	کلاته اتملی	۱۲۷۰۶۶	۲	۲۸	۱۶۵	۱۲۶	۳۶	۲۰	*	*	*	*	*	*	*	*
۳۱	کلاته حاجی لاجر	۱۲۷۰۶۸	۲	۳	۱۷	۱۴	۱	۶	*	*	*	*	*	*	*	*
۳۲	کلاته حسنقلی	۱۲۷۰۶۹	۲	۸۵	۴۵۸	۳۳۸	۱۲۱	۱۰۲	*	*	*	*	*	*	*	*
۳۳	کلاته درویش	۱۲۷۰۷۰	۴	۴	۱۷	۱۲	۲	۹	*	*	*	*	*	*	*	*
۳۴	کلاته رمضان	۱۲۷۰۷۱	۲	۴	۱۹	۱۲	۳	۵	*	*	*	*	*	*	*	*
۳۵	کلاته شام بیابک	۱۲۷۰۷۲	۲	۱	۱	۱	۰	۰	*	*	*	*	*	*	*	*
۳۶	کلاته شیرو	۱۲۷۰۷۴	۲	۷	۴۲	۳۲	۱۹	۹	*	*	*	*	*	*	*	*
۳۷	کلاته غیغمی	۱۲۷۰۷۵	۲	۶	۲۳	۱۶	۶	۶	*	*	*	*	*	*	*	*
۳۸	کلاته کاظم	۱۲۷۰۷۶	۲	۲	۲۲	۱۸	۲	۴	*	*	*	*	*	*	*	*
۳۹	کلاته مدسن	۱۲۷۰۷۸	۲	۸	۳۶	۲۵	۵	۱۰	*	*	*	*	*	*	*	*
۴۰	کلاته میرزا	۱۲۷۰۸۰	۲	۱۲	۶۳	۴۹	۲۲	۱۶	*	*	*	*	*	*	*	*
۴۱	کوه نیکه	۱۲۷۰۸۲	۲	۸۴	۴۰۶	۳۱۸	۱۸۲	۱۰۳	*	*	*	*	*	*	*	*
۴۲	یوقان برج	۱۲۷۰۸۷	۲	۴	۲۰	۱۸	۵	۷	*	*	*	*	*	*	*	*
دهستان حصارچه																
۱	ارامجو	۱۲۷۱۶۱	۲	۲	۲۲	۱۷	۴	۷	*	*	*	*	*	*	*	*
۲	اغتوت بیابلا	۱۲۷۱۶۲	۲	۴۶	۳۰۷	۲۲۴	۴۹	۱۱۶	*	*	*	*	*	*	*	*
۳	اغتوت پاشین	۱۲۷۱۶۳	۲	۲۳	۱۴۰	۱۲۰	۱۶	۶۳	*	*	*	*	*	*	*	*
۴	اقچشمه	۱۲۷۱۶۴	۲	۱۵	۹۵	۷۲	۴	۳۴	*	*	*	*	*	*	*	*
۵	اقدرک	۱۲۷۱۶۵	۲	۲	۱۶	۱۲	۱	۳	*	*	*	*	*	*	*	*
۶	اققلعه	۱۲۷۱۶۶	۲	۸	۳۵	۲۷	۲	۱۲	*	*	*	*	*	*	*	*
۷	اققلعه بیابلا	۱۲۷۱۶۷	۲	۱۲	۶۸	۵۱	۷	۲۷	*	*	*	*	*	*	*	*
۸	اققلعه پاشین	۱۲۷۱۶۸	۲	۲۲	۱۲۷	۱۰۲	۲۶	۴۹	*	*	*	*	*	*	*	*
۹	اقرقاپیه	۱۲۷۱۶۹	۲	۳۵	۱۹۹	۱۵۱	۷	۷۵	*	*	*	*	*	*	*	*
۱۰	ایپکلی	۱۲۷۱۷۰	۴	۲	۲۴	۱۷	۱	۹	*	*	*	*	*	*	*	*
۱۱	بچه دره	۱۲۷۱۷۱	۲	۱۲۳	۸۶۴	۶۸۲	۱۲۷	۳۲۸	*	*	*	*	*	*	*	*
۱۲	بمته دره	۱۲۷۱۷۲	۲	۲۸	۲۰۲	۱۵۷	۲۵	۹۳	*	*	*	*	*	*	*	*
۱۳	تلر بیابلا	۱۲۷۱۷۳	۲	۱۲	۸۰	۶۱	۱۱	۲۹	*	*	*	*	*	*	*	*
۱۴	حاجی سارن ملا	۱۲۷۱۷۶	۴	۴	۱۴	۱۲	۰	۶	*	*	*	*	*	*	*	*
۱۵	حبکه محمد بیاب	۱۲۷۱۷۷	۲	۱۲	۷۱	۶۰	۴	۱۸	*	*	*	*	*	*	*	*
۱۶	حصارچه پاشین	۱۲۷۱۷۸	۲	۴۱	۳۲۴	۲۶۹	۴۶	۱۰۱	*	*	*	*	*	*	*	*
۱۷	حصارچه	۱۲۷۱۷۹	۲	۱۰۳	۵۰۰	۳۷۹	۱۳۰	۲۱۷	*	*	*	*	*	*	*	*
۱۸	خفتلی	۱۲۷۱۸۰	۲	۲۲	۱۹۸	۱۵۴	۱۴	۹۲	*	*	*	*	*	*	*	*
۱۹	ساخلی ایلمان	۱۲۷۱۸۱	۴	۱۱	۸۴	۶۷	۱۷	۴۲	*	*	*	*	*	*	*	*
۲۰	سالان چاخلی	۱۲۷۱۸۲	۴	۲	۲۲	۱۶	۱	۱۰	*	*	*	*	*	*	*	*
۲۱	شاتوت	۱۲۷۱۸۳	۲	۱۷	۱۰۵	۷۹	۵	۲۹	*	*	*	*	*	*	*	*
۲۲	شپلی	۱۲۷۱۸۴	۲	۵	۳۷	۲۲	۰	۲۳	*	*	*	*	*	*	*	*
۲۳	شورسو	۱۲۷۱۸۵	۲	۱۲	۶۳	۴۶	۲	۲۲	*	*	*	*	*	*	*	*
۲۴	شیرین مو	۱۲۷۱۸۶	۴	۳	۱۷	۱۱	۰	۶	*	*	*	*	*	*	*	*
۲۵	قره اغاج محمد تقی	۱۲۷۱۸۸	۲	۶۲	۳۶۹	۲۸۴	۴۴	۱۷۲	*	*	*	*	*	*	*	*
۲۶	قره اغاج کرک	۱۲۷۱۸۹	۲	۱۲	۷۶	۵۹	۱۰	۴۳	*	*	*	*	*	*	*	*
۲۷	قره پارتی	۱۲۷۱۹۰	۲	۴۸	۲۵۷	۲۰۲	۵۷	۱۱۸	*	*	*	*	*	*	*	*
۲۸	قرزل	۱۲۷۱۹۱	۲	۲۷	۱۸۶	۱۳۰	۲۰	۷۵	*	*	*	*	*	*	*	*

کد نوع راه آبادی: ۱، جاده اسفند ۱، جاده شوره ۲، جاده خاکی ۳، مارود ۴، سایر (از جاده آسین تا راه آبی ۵)، ناکس ۶



شماره ردیف آبادی	بنیغ منبج سلیمانان	امان بنیغ سلیمانان	شورای اسلامی رودسایی	دفتر بهداشت سلامت زندگی	مرکز خدمات رودسایی	پایگاه خدمات پنج	آب لولگشی	برن	دبستان	درسه راهنمایی	آموزش تخصصی کودآموزی	عام	مرکز بهداشتی درمانی	خانه بهداشت	پزشک	دانشگاه تپسین دره شکر	بیمار و ماما می رودسایی	صندوق پست	دستری به روزنامه و مجله رودسایی	تلفن	دستری به وسیله تغییر عمومی آبادی	فروشگاه تعاونی	تغییرگاه شین آلات شاد دربی	تعداد کوکوسفند و بز	تعداد گاو و گوساله
۱۷	*	*	*	*	*	*	*	*	*	*	*	*	*	*	*	*	*	*	*	*	*	*	*	۲۸	۲۸
۱۸	*	*	*	*	*	*	*	*	*	*	*	*	*	*	*	*	*	*	*	*	*	*	*	۲۹	۲۹
۱۹	*	*	*	*	*	*	*	*	*	*	*	*	*	*	*	*	*	*	*	*	*	*	*	۳۰	۳۰
۲۰	*	*	*	*	*	*	*	*	*	*	*	*	*	*	*	*	*	*	*	*	*	*	*	۳۱	۳۱
۲۱	*	*	*	*	*	*	*	*	*	*	*	*	*	*	*	*	*	*	*	*	*	*	*	۳۲	۳۲
۲۲	*	*	*	*	*	*	*	*	*	*	*	*	*	*	*	*	*	*	*	*	*	*	*	۳۳	۳۳
۲۳	*	*	*	*	*	*	*	*	*	*	*	*	*	*	*	*	*	*	*	*	*	*	*	۳۴	۳۴
۲۴	*	*	*	*	*	*	*	*	*	*	*	*	*	*	*	*	*	*	*	*	*	*	*	۳۵	۳۵
۲۵	*	*	*	*	*	*	*	*	*	*	*	*	*	*	*	*	*	*	*	*	*	*	*	۳۶	۳۶
۲۶	*	*	*	*	*	*	*	*	*	*	*	*	*	*	*	*	*	*	*	*	*	*	*	۳۷	۳۷
۲۷	*	*	*	*	*	*	*	*	*	*	*	*	*	*	*	*	*	*	*	*	*	*	*	۳۸	۳۸
۲۸	*	*	*	*	*	*	*	*	*	*	*	*	*	*	*	*	*	*	*	*	*	*	*	۳۹	۳۹
۲۹	*	*	*	*	*	*	*	*	*	*	*	*	*	*	*	*	*	*	*	*	*	*	*	۴۰	۴۰
۳۰	*	*	*	*	*	*	*	*	*	*	*	*	*	*	*	*	*	*	*	*	*	*	*	۴۱	۴۱
۳۱	*	*	*	*	*	*	*	*	*	*	*	*	*	*	*	*	*	*	*	*	*	*	*	۴۲	۴۲
۳۲	*	*	*	*	*	*	*	*	*	*	*	*	*	*	*	*	*	*	*	*	*	*	*	۴۳	۴۳
۳۳	*	*	*	*	*	*	*	*	*	*	*	*	*	*	*	*	*	*	*	*	*	*	*	۴۴	۴۴
۳۴	*	*	*	*	*	*	*	*	*	*	*	*	*	*	*	*	*	*	*	*	*	*	*	۴۵	۴۵
۳۵	*	*	*	*	*	*	*	*	*	*	*	*	*	*	*	*	*	*	*	*	*	*	*	۴۶	۴۶
۳۶	*	*	*	*	*	*	*	*	*	*	*	*	*	*	*	*	*	*	*	*	*	*	*	۴۷	۴۷
۳۷	*	*	*	*	*	*	*	*	*	*	*	*	*	*	*	*	*	*	*	*	*	*	*	۴۸	۴۸
۳۸	*	*	*	*	*	*	*	*	*	*	*	*	*	*	*	*	*	*	*	*	*	*	*	۴۹	۴۹
۳۹	*	*	*	*	*	*	*	*	*	*	*	*	*	*	*	*	*	*	*	*	*	*	*	۵۰	۵۰
۴۰	*	*	*	*	*	*	*	*	*	*	*	*	*	*	*	*	*	*	*	*	*	*	*	۵۱	۵۱
۴۱	*	*	*	*	*	*	*	*	*	*	*	*	*	*	*	*	*	*	*	*	*	*	*	۵۲	۵۲
۴۲	*	*	*	*	*	*	*	*	*	*	*	*	*	*	*	*	*	*	*	*	*	*	*	۵۳	۵۳
۴۳	*	*	*	*	*	*	*	*	*	*	*	*	*	*	*	*	*	*	*	*	*	*	*	۵۴	۵۴
۴۴	*	*	*	*	*	*	*	*	*	*	*	*	*	*	*	*	*	*	*	*	*	*	*	۵۵	۵۵
۴۵	*	*	*	*	*	*	*	*	*	*	*	*	*	*	*	*	*	*	*	*	*	*	*	۵۶	۵۶
۴۶	*	*	*	*	*	*	*	*	*	*	*	*	*	*	*	*	*	*	*	*	*	*	*	۵۷	۵۷
۴۷	*	*	*	*	*	*	*	*	*	*	*	*	*	*	*	*	*	*	*	*	*	*	*	۵۸	۵۸
۴۸	*	*	*	*	*	*	*	*	*	*	*	*	*	*	*	*	*	*	*	*	*	*	*	۵۹	۵۹
۴۹	*	*	*	*	*	*	*	*	*	*	*	*	*	*	*	*	*	*	*	*	*	*	*	۶۰	۶۰
۵۰	*	*	*	*	*	*	*	*	*	*	*	*	*	*	*	*	*	*	*	*	*	*	*	۶۱	۶۱
۵۱	*	*	*	*	*	*	*	*	*	*	*	*	*	*	*	*	*	*	*	*	*	*	*	۶۲	۶۲
۵۲	*	*	*	*	*	*	*	*	*	*	*	*	*	*	*	*	*	*	*	*	*	*	*	۶۳	۶۳
۵۳	*	*	*	*	*	*	*	*	*	*	*	*	*	*	*	*	*	*	*	*	*	*	*	۶۴	۶۴
۵۴	*	*	*	*	*	*	*	*	*	*	*	*	*	*	*	*	*	*	*	*	*	*	*	۶۵	۶۵
۵۵	*	*	*	*	*	*	*	*	*	*	*	*	*	*	*	*	*	*	*	*	*	*	*	۶۶	۶۶
۵۶	*	*	*	*	*	*	*	*	*	*	*	*	*	*	*	*	*	*	*	*	*	*	*	۶۷	۶۷
۵۷	*	*	*	*	*	*	*	*	*	*	*	*	*	*	*	*	*	*	*	*	*	*	*	۶۸	۶۸
۵۸	*	*	*	*	*	*	*	*	*	*	*	*	*	*	*	*	*	*	*	*	*	*	*	۶۹	۶۹
۵۹	*	*	*	*	*	*	*	*	*	*	*	*	*	*	*	*	*	*	*	*	*	*	*	۷۰	۷۰
۶۰	*	*	*	*	*	*	*	*	*	*	*	*	*	*	*	*	*	*	*	*	*	*	*	۷۱	۷۱
۶۱	*	*	*	*	*	*	*	*	*	*	*	*	*	*	*	*	*	*	*	*	*	*	*	۷۲	۷۲
۶۲	*	*	*	*	*	*	*	*	*	*	*	*	*	*	*	*	*	*	*	*	*	*	*	۷۳	۷۳
۶۳	*	*	*	*	*	*	*	*	*	*	*	*	*	*	*	*	*	*	*	*	*	*	*	۷۴	۷۴
۶۴	*	*	*	*	*	*	*	*	*	*	*	*	*	*	*	*	*	*	*	*	*	*	*	۷۵	۷۵
۶۵	*	*	*	*	*	*	*	*	*	*	*	*	*	*	*	*	*	*	*	*	*	*	*	۷۶	۷۶
۶۶	*	*	*	*	*	*	*	*	*	*	*	*	*	*	*	*	*	*	*	*	*	*	*	۷۷	۷۷
۶۷	*	*	*	*	*	*	*	*	*	*	*	*	*	*	*	*	*	*	*	*	*	*	*	۷۸	۷۸
۶۸	*	*	*	*	*	*	*	*	*	*	*	*	*	*	*	*	*	*	*	*	*	*	*	۷۹	۷۹
۶۹	*	*	*	*	*	*	*	*	*	*	*	*	*	*	*	*	*	*	*	*	*	*	*	۸۰	۸۰
۷۰	*	*	*	*	*	*	*	*	*	*	*	*	*	*	*	*	*	*	*	*	*	*	*	۸۱	۸۱
۷۱	*	*	*	*	*	*	*	*	*	*	*	*	*	*	*	*	*	*	*	*	*	*	*	۸۲	۸۲
۷۲	*	*	*	*	*	*	*	*	*	*	*	*	*	*	*	*	*	*	*	*	*	*	*	۸۳	۸۳
۷۳	*	*	*	*	*	*	*	*	*	*	*	*	*	*	*	*	*	*	*	*	*	*	*	۸۴	۸۴
۷۴	*	*	*	*	*	*	*	*	*	*	*	*	*	*	*	*	*	*	*	*	*	*	*	۸۵	۸۵
۷۵	*	*	*	*	*	*	*	*	*	*	*	*	*	*	*	*	*	*	*	*	*	*	*	۸۶	۸۶
۷۶	*	*	*	*	*	*	*	*	*	*	*	*	*	*	*	*	*	*	*	*	*	*	*	۸۷	۸۷
۷۷	*	*	*	*	*	*	*	*	*	*	*	*	*	*	*	*	*	*	*	*	*	*	*	۸۸	۸۸
۷۸	*	*	*	*	*	*	*	*	*	*	*	*	*	*	*	*	*	*	*	*	*	*	*	۸۹	۸۹
۷۹	*	*	*	*	*	*	*	*	*	*	*	*	*	*	*	*	*	*	*	*	*	*	*	۹۰	۹۰
۸۰	*	*	*	*	*	*	*	*	*	*	*	*	*	*	*	*	*	*	*	*	*	*	*	۹۱	۹۱
۸۱	*	*	*	*	*	*	*	*	*	*	*	*	*	*	*	*	*	*	*	*	*	*	*	۹۲	۹۲
۸۲	*	*	*	*	*	*	*	*	*	*	*	*	*	*	*	*	*	*	*	*	*	*	*	۹۳	۹۳
۸۳	*	*	*	*	*	*	*	*	*	*	*	*	*	*	*	*	*	*	*	*	*	*	*	۹۴	۹۴
۸۴	*	*	*	*	*	*	*	*	*	*	*	*	*	*	*	*	*	*	*	*	*	*	*	۹۵	۹۵
۸۵	*	*	*	*	*	*	*	*	*	*	*	*	*	*	*	*	*	*	*	*	*	*	*	۹۶	۹۶
۸۶	*	*	*	*	*	*	*	*	*	*	*	*	*	*	*	*	*	*	*	*	*	*	*	۹۷	۹۷
۸۷	*	*	*	*	*	*	*	*	*	*	*	*	*	*	*	*	*	*	*	*	*	*	*	۹۸	۹۸
۸۸	*	*	*	*	*	*	*	*	*	*	*	*	*	*	*	*	*	*	*	*	*	*	*	۹۹	۹۹
۸۹	*	*	*	*	*	*	*	*	*	*	*	*	*	*	*	*	*	*	*	*	*	*	*	۱۰۰	۱۰۰

ردیف آبادی	آبادی	نوع راه آبادی (کد)	تعداد خانوار	کلیت	بجیت عمال بیشتر	بجیت باسواد	بجیت نائل	فقایت کشاورزی							
								۱۰	۱۱	۱۲	۱۳	۱۴	۱۵	۱۶	
۲۹	۱۲۷۱۹۱	۲	۵	۴۰	۲۰	۲	۲۰	*	*	*	*	*	*	*	*
۳۰	۱۲۷۱۹۲	۲	۷۴	۴۷۹	۱۰۳	۲	۲۰۳	*	*	*	*	*	*	*	*
۳۱	۱۲۷۱۹۳	۲	۲۴	۲۱۲	۱۶۸	۲۲	۱۰۰	*	*	*	*	*	*	*	*
۳۲	۱۲۷۱۳۵	۲	۴	۲۲	۱۷	۲	۷	*	*	*	*	*	*	*	*
۳۳	۱۲۷۱۹۴	۲	۷	۴۷	۳۴	۲	۱۹	*	*	*	*	*	*	*	*
۳۴	۱۲۷۱۹۵	۲	۱۱	۳۸	۶۶	۴	۵۲	*	*	*	*	*	*	*	*
۳۵	۱۲۷۱۹۶	۲	۴	۷۷	۲۴	۳	۹	*	*	*	*	*	*	*	*
۳۶	۱۲۷۱۹۷	۲	۱۰۹	۷۸۷	۶۰۲	۱۱۱	۳۹۹	*	*	*	*	*	*	*	*
۳۷	۱۲۷۲۰۰	۲	۴۹	۲۷۰	۲۰۲	۷۳	۲۲۱	*	*	*	*	*	*	*	*
۳۸	۱۲۷۲۰۱	۲	۶۶	۳۴۳	۲۳۱	۶۵	۱۶۶	*	*	*	*	*	*	*	*
۳۹	۱۲۷۲۰۲	۲	۶	۳۶	۲۶	۲	۱۱	*	*	*	*	*	*	*	*
۴۰	۱۲۷۲۰۳	۲	۸	۵۳	۴۱	۳	۱۳	*	*	*	*	*	*	*	*
۴۱	۱۲۷۲۰۴	۲	۶	۵۲	۴۰	۳	۱۲	*	*	*	*	*	*	*	*
۴۲	۱۲۷۲۰۵	۲	۲۱	۲۰۸	۱۶۱	۱۴	۶۷	*	*	*	*	*	*	*	*
۴۳	۱۲۷۲۰۶	۲	۴۱	۲۸۲	۲۱۲	۴۰	۱۱۱	*	*	*	*	*	*	*	*
دهستان کتیفان															
۱	۱۲۷۲۵۴	۲	۲۴	۱۳۱	۱۶۶	۳۲۳	۱۲۳۵	*	*	*	*	*	*	*	*
۲	۱۲۷۲۵۵	۲	۶	۱۲	۱۸	۴	۴۸	*	*	*	*	*	*	*	*
۳	۱۲۷۲۵۶	۲	۱۶	۹۷	۷۲	۲۹	۲۷	*	*	*	*	*	*	*	*
۴	۱۲۷۲۵۷	۲	۸۶	۴۲۵	۲۵۹	۱۰۸	۳۷۸	*	*	*	*	*	*	*	*
۵	۱۲۷۲۵۸	۲	۵	۲۲	۶۱	۷	۹	*	*	*	*	*	*	*	*
۶	۱۲۷۲۶۰	۲	۲۲	۱۶۲	۱۶۶	۸۵	۳۵	*	*	*	*	*	*	*	*
۷	۱۲۷۲۶۱	۲	۹۷	۳۸۳	۲۷۲	۹۹	۱۱۴	*	*	*	*	*	*	*	*
۸	۱۲۷۲۶۲	۲	۱۲۱	۵۴۱	۳۱۳	۱۲۳	۱۳۵	*	*	*	*	*	*	*	*
۹	۱۲۷۲۶۳	۲	۸۴	۴۸۹	۳۷۱	۱۲۹	۱۲۵	*	*	*	*	*	*	*	*
۱۰	۱۲۷۲۶۴	۲	۶۵	۳۹۵	۲۰۶	۱۸۲	۹۲	*	*	*	*	*	*	*	*
۱۱	۱۲۷۲۶۷	۲	۴۷	۲۰۵	۱۵۳	۶۱	۵۲	*	*	*	*	*	*	*	*
۱۲	۱۲۷۲۶۸	۲	۱۲۸	۶۵۲	۱۷۴	۱۸۸	۱۵۲	*	*	*	*	*	*	*	*
۱۳	۱۲۷۲۶۹	۲	۲۷	۳۲۱	۲۰۹	۲	۳۳	*	*	*	*	*	*	*	*
۱۴	۱۲۷۲۷۰	۲	۶۶	۳۱۸	۲۲۱	۹۶	۷۷	*	*	*	*	*	*	*	*
۱۵	۱۲۷۲۷۱	۲	۲	۱۷	۱۲	۳	۵	*	*	*	*	*	*	*	*
۱۶	۱۲۷۲۷۲	۲	۱۴۴	۷۲۳	۵۳۵	۲۵۶	۱۹۷	*	*	*	*	*	*	*	*
۱۷	۱۲۷۲۷۳	۲	۶	۳۱	۴	۲	۲	*	*	*	*	*	*	*	*
۱۸	۱۲۷۲۷۴	۲	۱	۹	۷	۱	۲	*	*	*	*	*	*	*	*
۱۹	۱۲۷۲۷۵	۲	۱	۳	۲	۱	۳	*	*	*	*	*	*	*	*
۲۰	۱۲۷۲۷۷	۲	۱۱۶	۹۸۱	۶۷۸	۱۱۱	۲۲۲	*	*	*	*	*	*	*	*
۲۱	۱۲۷۲۷۸	۲	۵۷	۲۸۰	۲۱۸	۱۶۶	۶۳	*	*	*	*	*	*	*	*
۲۲	۱۲۷۲۷۹	۲	۱۰۱	۵۳۰	۴۰۱	۳۳۱	۱۶۴	*	*	*	*	*	*	*	*
۲۳	۱۲۷۲۸۰	۲	۱	۴	۲	۲	۱	*	*	*	*	*	*	*	*
۲۴	۱۲۷۲۸۱	۲	۴۹	۳۵۴	۱۸۸	۹۲	۷۰	*	*	*	*	*	*	*	*
دهستان نخوردلی															
۱	۱۲۷۳۱۲	۲	۷	۲۱	۱۵	۷	۸	*	*	*	*	*	*	*	*
۲	۱۲۷۳۱۴	۲	۱۳	۷۸	۶۹	۷	۳۵	*	*	*	*	*	*	*	*
۳	۱۲۷۳۱۵	۲	۲۲	۲۵۰	۱۹۰	۲۲	۸۷	*	*	*	*	*	*	*	*

کد نوع راه آبادی: ۱ جاده اصلی، ۲ جاده شوسه، ۳ جاده خاکی، ۴ مارود، ۵ سایر (اینگاه راه آهن یا راه آبی)، ۵ نا مشخص

تعداد گاو و گوساله	تعداد گوسفند و بز	تعمیرگاه ماشین آلات کشاورزی	فروشگاه تعاونی	دستری بر وسیله نقلیه عمومی در آبادی	تلفن	دستری بر روزنامه و مجله در آبادی	صندوق پست	بیمار و دامای روستایی	دانشگاه کشاورزی و دامپزشکی	پزشک	خانه بهداشت	مرکز بهداشتی درمانی	حمام	آموزش تخصصی مواد آموزشی	مدرسه راهنمایی	دبستان	برق	آب لوله کشی	پایگاه خدمات بستری	مرکز خدمات روستایی	دفتر بهداشت سازمان	شورای اسلامی روستایی	اماکن مذهبی مسلمانان	بنای مذهبی مسلمانان	شماره ردیف آبادی
۴۲	۴۱	۴۰	۳۹	۳۸	۳۷	۳۶	۳۵	۳۴	۳۳	۳۲	۳۱	۳۰	۲۹	۲۸	۲۷	۲۶	۲۵	۲۴	۲۳	۲۲	۲۱	۲۰	۱۹	۱۸	۱۷
۱	۰			*										*		*		*				*	*	*	۲۹
۱۰	۲۰۰۰													*		*		*				*	*	*	۲۰
۵۰	۳۰۰		*				*		*					*		*		*				*	*	*	۲۱
۶	۰																							*	۲۲
۷۸	۴۱۵																							*	۲۳
۲۱	۲۰															*		*						*	۲۴
۰	۵۰																							*	۲۵
۲۰۰	۳۰۰۰		*	*			*		*	*	*					*		*				*	*	*	۲۶
۱۵۵	۱۵۰۰									*	*					*		*				*	*	*	۲۷
۲۶۶	۱۶۲۰															*		*				*	*	*	۲۸
۱۴	۲۰۰															*		*				*	*	*	۲۹
۱۵	۴۲۰																							*	۳۰
۱۸	۲۰۰																							*	۳۱
۷۰	۲۴۰															*		*				*	*	*	۳۲
۱۵۰	۳۰۱۵															*		*				*	*	*	۳۳
۷۲۷	۱۳۴۳۰	۰	۴	۱۵	۰	۰	۲	۶	۴	۱	۲	۱	۷	۱۰	۲	۱۶	۱	۷	۲	۱	۰	۳۱	۳۱	۳۱	۱
۱۰۰	۱۱۰۰			*									*	*		*		*				*	*	*	۲
۶۰	۶۰۰			*									*	*		*		*				*	*	*	۳
۱۲۰	۲۵۰۰			*				*		*	*		*	*		*		*				*	*	*	۴
۶	۱۴۰															*		*				*	*	*	۵
۷۰	۱۶۰۰			*				*		*	*		*	*		*		*				*	*	*	۶
۱۵۰	۳۸۰۰			*				*		*	*		*	*		*		*				*	*	*	۷
۲۲۰	۴۰۰۰		*	*				*		*	*		*	*		*		*				*	*	*	۸
۲۰۰	۴۰۰۰			*				*		*	*		*	*		*		*				*	*	*	۹
۱۵۰	۲۵۰۰			*				*		*	*		*	*		*		*				*	*	*	۱۰
۲۰۰	۱۵۰۰			*				*		*	*		*	*		*		*				*	*	*	۱۱
۲۱۰	۲۵۰۰		*	*				*		*	*		*	*		*		*				*	*	*	۱۲
۱۲	۹۰۰			*				*		*	*		*	*	۲	*		*				*	*	*	۱۳
۵	۲۱۰۰			*				*		*	*		*	*		*		*				*	*	*	۱۴
۲۲	۱۶۱۰			*				*		*	*		*	*		*		*				*	*	*	۱۵
۱۵۰	۱۵۰۰			*				*		*	*		*	*		*		*				*	*	*	۱۶
۰	۰																							*	۱۷
۲	۶۰																							*	۱۸
۰	۱۱۰۰																							*	۱۹
۳۵۰	۵۰۰۰		*	*			*	*	*	*	*	*	*	*	*	*	*	*	*	*	*	*	*	*	۲۰
۱۰۰	۱۲۰۰			*			*	*	*	*	*	*	*	*	*	*	*	*	*	*	*	*	*	*	۲۱
۳۵۰	۴۰۰۰		*	*			*	*	*	*	*	*	*	*	*	*	*	*	*	*	*	*	*	*	۲۲
۰	۰			*																				*	۲۳
۸۰	۱۷۰۰			*				*	*	*	*	*	*	*	*	*	*	*	*	*	*	*	*	*	۳۴
۷۰۵۶	۵۶۹۹۰۵	۲	۸	۲۲	۱	۳	۲	۲	۷	۴	۱	۲	۱۲	۲	۲۶	۱	۱۱	۲۱	۲	۱	۱	۳۱	۳۱	۳۱	۱
۴۰	۱۵۰								*													*	*	*	۲
۲۰	۲۰۰			*																		*	*	*	۳
۵۰	۳۰۰			*														*				*	*	*	

خصوصیات اجتماعی - اقتصادی آبادیهای دارای سکنه شهرستان بجنورد

شماره ردیف آبادی	آبادی	نوع راه آبادی (کد)	تعداد خانوار	کل جمعیت	جمعیت عرسال بیشتر	جمعیت باسواد	جمعیت شغل	فعالیت عمده کشاورزی									
								۱۰	۱۱	۱۲	۱۳	۱۴	۱۵	۱۶			
۴	اغر فدره	۲	۱۳۱	۸۸۸	۶۴۲	۱۵۷	۴۱۴	*	*	*	*	*	*	*	*	*	
۵	امامدره	۲	۴۱	۷۸	۵۶	۱	۱۸	*	*	*	*	*	*	*	*	*	
۶	اماتلی	۳	۹۱	۴۴۸	۳۲۲	۹۸	۱۰۶	*	*	*	*	*	*	*	*	*	
۷	بیاغلق	۲	۱۱۱	۱۴۱۱	۱۰۷۱	۲۶۹	۶۶۹	*	*	*	*	*	*	*	*	*	
۸	بویاخلی	۳	۴۶	۷۸۷	۷۱۲	۵۰	۱۱۹	*	*	*	*	*	*	*	*	*	
۹	بهار	۲	۴۴	۲۴۰	۲۸۱	۲۸	۲۸	*	*	*	*	*	*	*	*	*	
۱۰	بیگسواد	۲	۱۹۹	۱۲۸۱	۱۰۲۱	۲۵۸	۵۶۹	*	*	*	*	*	*	*	*	*	
۱۱	تشی نفسی	۲	۱۴	۳۴	۵۴	۸	۳۸	*	*	*	*	*	*	*	*	*	
۱۲	تشدت کمن	۳	۱۵۲	۹۶۰	۶۹۴	۱۷۸	۲۱۱	*	*	*	*	*	*	*	*	*	
۱۳	تشدت از	۲	۵۰	۲۴۶	۱۸۶	۹۶	۵۳	*	*	*	*	*	*	*	*	*	
۱۴	توتلی سفلی	۲	۶۵	۲۲۷	۲۵۲	۴۸	۱۴۶	*	*	*	*	*	*	*	*	*	
۱۵	توتلی علیا	۲	۶۷	۳۷۴	۶۵۶	۱۰۶	۲۰۰	*	*	*	*	*	*	*	*	*	
۱۶	چشمه صفر حاجی	۲	۶	۸۴	۸۲	۱۱	۱۷	*	*	*	*	*	*	*	*	*	
۱۷	خوجه لر	۲	۲	۹۱	۱۶	۴	۹	*	*	*	*	*	*	*	*	*	
۱۸	دویدوخ سفلی	۲	۲۸	۱۴۹	۱۱۶	۱۶	۸۱	*	*	*	*	*	*	*	*	*	
۱۹	دویدوخ علیا	۲	۲۲۸	۱۳۰۶	۱۰۳۴	۲۶۸	۷۱۶	*	*	*	*	*	*	*	*	*	
۲۰	زرته	۳	۵۹	۲۸۷	۲۱۲	۶۰۶	۱۷	*	*	*	*	*	*	*	*	*	
۲۱	سیوخ چشمه	۲	۷	۵۷	۴۳	۱۳	۶۲	*	*	*	*	*	*	*	*	*	
۲۲	عبدالاله ایباد	۲	۷	۱۴	۶۲	۰	۹	*	*	*	*	*	*	*	*	*	
۲۳	فرح دین	۳	۴۷	۲۲۵	۳۶۴	۹۶	۵۷	*	*	*	*	*	*	*	*	*	
۲۴	قارلقا	۲	۴۰	۳۶۲	۲۲۶	۷۰	۱۳۱	*	*	*	*	*	*	*	*	*	
۲۵	فره تکانتو	۲	۲۷	۲۴۹	۱۸۱	۴۳	۸۹	*	*	*	*	*	*	*	*	*	
۲۶	قریه سیدشور	۲	۴	۳۷	۲۱	۹	۲۱	*	*	*	*	*	*	*	*	*	
۲۷	قوری دره	۲	۱۶	۹۷	۸۲	۲۷	۱۴	*	*	*	*	*	*	*	*	*	
۲۸	کاریز	۲	۷۰	۵۲۰	۳۸۶	۱۰۲	۲۲۲	*	*	*	*	*	*	*	*	*	
۲۹	کرکولی	۲	۱۱۵	۷۲۰	۵۴۷	۱۰۱	۳۷۳	*	*	*	*	*	*	*	*	*	
۳۰	کلاته ابریشم	۲	۳۷	۴۶۹	۲۴۴	۱۱۲	۲۲۲	*	*	*	*	*	*	*	*	*	
۳۱	کرلز	۲	۱۲۰	۷۲۶	۵۷۵	۱۳۹	۴۶۳	*	*	*	*	*	*	*	*	*	
۳۲	کز	۲	۷۷	۶۳۸	۴۸۸	۷۳	۴۵۵	*	*	*	*	*	*	*	*	*	
۳۳	گنبدلی	۲	۲۰	۱۶۶	۲۵۵	۵۲	۳۸	*	*	*	*	*	*	*	*	*	
۳۴	مزارلق	۲	۱۰۳	۶۵۹	۵۱۰	۷۳	۷۲۲	*	*	*	*	*	*	*	*	*	
۳۵	مزرعه چان تل پک	۲	۲۰	۱۳۱	۹۶	۳۱	۶۷	*	*	*	*	*	*	*	*	*	
۳۶	مزرعه شاه دورنی	۲	۱۲	۳۹	۲۸	۵	۱۵	*	*	*	*	*	*	*	*	*	
۳۷	یکه سعو سفلی	۲	۲۲۵	۱۵۵۰	۹۶۱	۱۷۳	۵۹۳	*	*	*	*	*	*	*	*	*	
۳۸	یکه سعو علیا	۲	۲۰۵	۱۴۵۱	۱۰۷۹	۶۷۲	۶۱۲	*	*	*	*	*	*	*	*	*	
۳۹	یوسفشور	۴	۲	۱۶	۱۲	۲	۸	*	*	*	*	*	*	*	*	*	
۴۰	بیجان	۴	۲۰	۱۰۷	۱۸	۱۷	۵۵	*	*	*	*	*	*	*	*	*	
				بخش ماه و سملقان													
				دهستان سملقان													
۱	ایه محمدجان	۲	۲۰	۱۲۷	۹۵	۳۰	۶۵	*	*	*	*	*	*	*	*	*	
۲	ایه خاو	۲	۳۶	۲۸۷	۲۸۲	۱۱۶	۱۱۲	*	*	*	*	*	*	*	*	*	
۳	اسلام ایباد کرد	۲	۱۱۱	۱۱۰۸	۴۲۷	۲۸۲	۶۹۸	*	*	*	*	*	*	*	*	*	
۴	امند	۲	۱۱۷	۵۸۵	۳۶۴	۱۳۱	۳۸۱	*	*	*	*	*	*	*	*	*	

کد نوع راه آبادی: ۱ جاده اسفالت، ۲ جاده شوسه، ۳ جاده خاکی، ۴ سایر راه های آسفالته، ۵ راه آبی، ۶ ناشن

تعداد و گاو کوساله	تعداد گاو سفید و بزرگ	تعداد گاو شتر و اسب و گاو وحشی	گوسفند و بز	دسترکی بومی و سایر گاو وحشی و بز	تغیض	دسترکی بومی و سایر گاو وحشی و بز	صندوق پوست	بیمار و ماهی روستایی	دانشگاه پست و دامپزشکی	پزشک	خانه بهداشت	مرکز بهداشتی درمانی	خام	آموزش و صنعت براد آتوری	درس راهنمایی	دبستان	برن	آب لوله کشی	پایگاه قهوه است بیج	مرکز خدمات روستایی	دفتر جهاد سازندگی	شورای اسلامی روستایی	اماکن مذهبی مسلمانان	بنای مذهبی مسلمانان	شماره وریف آبادی
۴۲	۴۱	۴۰	۳۹	۳۸	۳۷	۳۶	۳۵	۳۴	۳۳	۳۲	۳۱	۳۰	۲۹	۲۸	۲۷	۲۶	۲۵	۲۴	۲۳	۲۲	۲۱	۲۰	۱۹	۱۸	۱۷
۴۵۰	۲۶۰			*					*							*					*	*	*	۴	
۴۰	۲۵۰			*					*							*					*	*	*	۵	
۲۰۰	۲۵۰۰		*	*					*							*					*	*	*	۶	
۵۰۰	۲۰۰۰		*	*					*							*					*	*	*	۷	
۹۰	۲۰۰			*					*							*					*	*	*	۸	
۱۰۰	۱۲۰۰			*					*							*					*	*	*	۹	
۴۰۰	۲۰۰		*	*					*							*					*	*	*	۱۰	
۵۰	۲۵۰			*					*							*					*	*	*	۱۱	
۳۵۰	۲۵۰۰		*	*			*		*							*					*	*	*	۱۲	
۱۵۰	۱۴۰۰			*					*							*					*	*	*	۱۳	
۴۰	۱۰۰			*					*							*					*	*	*	۱۴	
۱۵۰	۲۰۰۰			*		*			*							*					*	*	*	۱۵	
۱۲۰	۱۲۰۰			*					*							*					*	*	*	۱۶	
۱۰	۱۵۵			*					*							*					*	*	*	۱۷	
۶۰	۲۵۰			*					*							*					*	*	*	۱۸	
۱۰۰۰	۱۱۰۰۰		*	*				*	*				*		*	*	*	*	*	*	*	*	*	۱۹	
۲۰۰	۱۴۰۰			*				*	*				*		*	*	*	*	*	*	*	*	*	۲۰	
۱۵	۲۰۰			*					*							*					*	*	*	۲۱	
۲۰	۴۰۰			*					*							*					*	*	*	۲۲	
۶۰	۶۰۰			*					*							*					*	*	*	۲۳	
۸۰	۱۱۰۰			*					*							*					*	*	*	۲۴	
۲۰۰	۸۰۰			*				*	*				*		*	*	*	*	*	*	*	*	*	۲۵	
۱۲	۲۰۰			*					*							*					*	*	*	۲۶	
۷۰	۸۰۰			*					*							*					*	*	*	۲۷	
۲۰۰	۲۵۰۰			*				*	*				*		*	*	*	*	*	*	*	*	*	۲۸	
۱۲۰	۱۲۰۰			*					*							*					*	*	*	۲۹	
۲۵۰	۱۶۰۰			*					*							*					*	*	*	۳۰	
۳۵۰	۲۵۰۰			*			*		*							*					*	*	*	۳۱	
۲۰۰	۲۵۰۰		*	*					*							*					*	*	*	۳۲	
۷۰	۱۲۰۰			*					*							*					*	*	*	۳۳	
۱۵۰	۱۰۰۰		*	*		*			*							*					*	*	*	۳۴	
۳۰	۲۰۰			*					*							*					*	*	*	۳۵	
۵۱	۵۰۰			*			*		*							*				*	*	*	*	۳۶	
۴۰۰	۲۰۰۰	*		*		*			*							*			*		*	*	*	۳۷	
۵۰۰	۲۰۰۰		*	*		*			*							*			*		*	*	*	۳۸	
۱۲	۸۰			*					*							*					*	*	*	۳۹	
۵۳	۱۲۰۰			*					*							*				*	*	*	*	۴۰	
۳۸۳۳۱	۵۳۸۴۰	۶	۲۱	۶۶	۲	۲	۲۰	۱۶	۱۱	۵	۲	۳	۳۳	۱۳	۱۱	۸۷	۳۱	۳۱	۱۱	۳	۰	۱۱۲	۶۸	۶۸	۱
۸۸۳۷	۱۳۱۳۱	۳	۳۱	۷۸	۱	۱	۱۱	۷	۱۰	۱	۱	۱۱	۱۱	۸۱	۶۲	۸۷	۲۰	۲۰	۵	۲	۰	۵۵	۲۰	۲۰	۲
۰۳	۰۰۰۲			*				*	*				*		*	*	*	*	*	*	*	*	*	*	۳
۰۲	۰۰۰۱			*				*	*				*		*	*	*	*	*	*	*	*	*	*	۴
۰۱	۰۰۰۵			*				*	*				*		*	*	*	*	*	*	*	*	*	*	۵
۰۵	۰۰۰۳			*				*	*				*		*	*	*	*	*	*	*	*	*	*	۶

خصوصیات اجتماعی - اقتصادی آبادیهای سکنه شهرستان بجنورد

شماره رده آبادی	آبادی	نوع راه آبادی (کد)	تعداد خانوار	کل جمعیت	جمعیت عمر از ۱۵ بیشتر	جمعیت باسواد	جمعیت شغل	فصلیت کشاورزی					
								۱۰ زمستان	۱۱ باغداری	۱۲ دامداری و دامپروری	۱۳ پرورش طیور	۱۴ پرورش کرم ابریشم	۱۵ پرورش زنبور عسل
۵	اینچوخ علیا	۲	۶۱۱	۲۱۱	۱۱۵	۸۵	۲۶۲	*	*	*	*	*	*
۶	بهاق کلاته	۱	۵۰	۲۸	۱۲	۱۲	۸	*	*	*	*	*	*
۷	بهار کرده	۱	۲۳	۱۵۱	۶۰	۶۶	۴۷	*	*	*	*	*	*
۸	تقی	۲	۴۳	۶۲	۳۱	۳۷	۲۰	*	*	*	*	*	*
۹	جوزک	۱	۶۳	۲۰۹	۱۲۱	۱۲	۲۲	*	*	*	*	*	*
۱۰	چشمه خزره	۲	۶	۶۲	۲۰	۰	۷	*	*	*	*	*	*
۱۱	چشمه قربان شادان	۲	۳۰	۶۲	۲۰	۱۶	۱۵	*	*	*	*	*	*
۱۲	چشمه قره تیکاتلو	۲	۲	۹	۸	۱	۲	*	*	*	*	*	*
۱۳	چمن بید	۱	۲۰۰	۱۰۵	۱۱۱	۵۵	۲۱۱	*	*	*	*	*	*
۱۴	حسن آباد	۲	۱	۵	۱	۱	۱	*	*	*	*	*	*
۱۵	حیدر آباد	۱	۱۱۱	۳۶۵	۱۶۳	۱۶۳	۱۲۵	*	*	*	*	*	*
۱۶	در بنده	۱	۲۰	۸۶	۳۴	۳۴	۲۲	*	*	*	*	*	*
۱۷	در کفی	۲	۶۳	۱۳۸	۶۵	۲۲	۳۷	*	*	*	*	*	*
۱۸	زرد	۲	۶۲	۱۰۱	۵۶	۶۶	۳۵	*	*	*	*	*	*
۱۹	زوعلیا	۲	۸۶	۳۴	۸۲	۸۲	۵۲	*	*	*	*	*	*
۲۰	سازمان کشاورزی شادلو	۲	۲	۵	۳	۰	۳	*	*	*	*	*	*
۲۱	سازمان کشاورزی فضل اله خان	۲	۲	۸	۶	۰	۳	*	*	*	*	*	*
۲۲	شاه آباد بربیر	۱	۷۰	۱۱۱	۲۸	۲۸	۲۳	*	*	*	*	*	*
۲۳	شهر آباد بربیر	۲	۸۴	۱۱۳	۴۳	۴۳	۱۱۵	*	*	*	*	*	*
۲۴	شهر آباد کرده	۱	۳۷	۱۵۳	۳۰	۳۰	۲۸	*	*	*	*	*	*
۲۵	شیر آباد	۲	۶۲	۲۱	۶۸	۵۵	۲۲	*	*	*	*	*	*
۲۶	عزیز آباد	۲	۱۲	۸۰	۳۰	۳۰	۷۸	*	*	*	*	*	*
۲۷	قاضي	۱	۷۵	۶۳	۱۸۱	۱۳۱	۵۰	*	*	*	*	*	*
۲۸	قره قاتلو	۲	۷۶	۴۰	۶۲	۳۰	۸۰	*	*	*	*	*	*
۲۹	قره مصلی	۲	۱۸۵	۲۸	۲۳	۱۲	۶۸	*	*	*	*	*	*
۳۰	قزلر	۲	۴۳	۲۲	۳۲	۲۲	۶۶	*	*	*	*	*	*
۳۱	قسطی شاپور خان	۲	۷	۴۳	۳۲	۳۲	۲۱	*	*	*	*	*	*
۳۲	قلعه خان	۲	۱۶۲	۶۰	۵۰	۳۸	۵۳	*	*	*	*	*	*
۳۳	قهرقان	۲	۲	۵۱	۱۰	۰	۲	*	*	*	*	*	*
۳۴	قورلاکلو	۲	۶	۳	۲	۸	۲۰	*	*	*	*	*	*
۳۵	قیصر	۳	۲	۶۱	۵۱	۱	۷	*	*	*	*	*	*
۳۶	کامستان	۲	۱۱۶	۵۶	۱۸۳	۱۳۱	۲۶۱	*	*	*	*	*	*
۳۷	کریک	۲	۱۶۱	۱۸۱	۵۲	۴۲	۱۹۰	*	*	*	*	*	*
۳۸	کفانک	۲	۱۳۰	۱۷۲	۱۳۱	۸۰	۶۳	*	*	*	*	*	*
۳۹	کفتو صنعت عزیز آباد	۲	۲	۲	۰	۰	۲	*	*	*	*	*	*
۴۰	کلاته ابراهیم شاه	۲	۸۰	۵۰	۶۲	۶۶	۱۱۵	*	*	*	*	*	*
۴۱	کلاته حمیدقلی خان	۲	۱	۵	۵	۵	۲	*	*	*	*	*	*
۴۲	کلاته خسرو خان	۲	۲	۶۱	۱۱	۱۱	۳	*	*	*	*	*	*
۴۳	کلاته زمان صوفی	۲	۳۱	۵۶	۶۲	۲۲	۵۰	*	*	*	*	*	*
۴۴	کلاته عباس چوبینی	۲	۱۱	۸۸	۲۶	۲۰	۲۱	*	*	*	*	*	*
۴۵	کلاته قمر	۲	۶۶	۷۳	۶۲	۷۱	۶۶	*	*	*	*	*	*
۴۶	کور شیخ بالا و پایین	۳	۱۵	۶۲	۵۸	۱	۶۲	*	*	*	*	*	*
۴۷	کرماب	۱	۱۳	۱۲	۱۶	۵	۷۸	*	*	*	*	*	*
۴۸	کلزار	۲	۳۶	۱۷۲	۲۰	۲۰	۸۲	*	*	*	*	*	*
۴۹	لنگر	۲	۶۲	۵۵	۱۸۵	۱۳۲	۷۳	*	*	*	*	*	*

کد نوع راه آبادی: ۱. جاده اسفالت، ۲. جاده شوسه، ۳. جاده خاکی، ۴. سایر (ایجاد راه آهن یا راه آبی)، ۵. نامشخص

تعداد و گاو کوساله	تعداد و گوسفند بزرگ	تغییرگاه شین آلات کش آذری	فروشگاه تعاونی	دستری بر رویه تعمیراتی و لوازم	تلفن	دستری بر رویه تعمیراتی و لوازم	صندوق پست	بیمار و خانامای روستایی	دانشگاه تئیسین دانشگاه	پزشک	خانه بهداشت	مرکز بهداشتی درمانی	حمام	آموزش تخصصی مواد آذوقه	مدرسه راهنمایی	دبستان	برق	آب لوله کشی	پایگاه خدمات بست	مرکز خدمات روستایی	دفتر بهداشت آذوقه	شورای اسلامی روستایی	امکان زندگی مسلمانان	سنگ مذبحی مسلمانان	شماره دریف آبادی
۴۲	۴۱	۴۰	۳۹	۳۸	۳۷	۳۶	۳۵	۳۴	۳۳	۳۲	۳۱	۳۰	۲۹	۲۸	۲۷	۲۶	۲۵	۲۴	۲۳	۲۲	۲۱	۲۰	۱۹	۱۸	۱۷
۲۰۰	۸۰۰۰	*	*	*									*	*	*	*	*	*	*	*	*	*	*	*	۵
۳۰	۴۵۰۰			*									*	*	*	*	*	*	*	*	*	*	*	*	۶
۳۰۰	۱۹۰۰			*			*						*	*	*	*	*	*	*	*	*	*	*	*	۷
۲	۲۵۰۰			*										*	*	*	*	*	*	*	*	*	*	*	۸
۱۰۰	۱۵۰۰			*										*	*	*	*	*	*	*	*	*	*	*	۹
۷۰	۲۰۰			*				*						*	*	*	*	*	*	*	*	*	*	*	۱۰
۶۰	۱۰۵۰			*				*						*	*	*	*	*	*	*	*	*	*	*	۱۱
۴	۲۰۰			*										*	*	*	*	*	*	*	*	*	*	*	۱۲
۲۰۰	۲۰۰۰	*	*	*									*	*	*	*	*	*	*	*	*	*	*	*	۱۳
.	.			*										*	*	*	*	*	*	*	*	*	*	*	۱۴
۱۵۰	۴۰۰			*									*	*	*	*	*	*	*	*	*	*	*	*	۱۵
۲۵	۱۷۰			*			*							*	*	*	*	*	*	*	*	*	*	*	۱۶
۲۰۰	۲۰۰۰			*										*	*	*	*	*	*	*	*	*	*	*	۱۷
۲۰۰	۲۰۰۰۰			*				*	*					*	*	*	*	*	*	*	*	*	*	*	۱۸
۹۰	۱۳۰۰			*										*	*	*	*	*	*	*	*	*	*	*	۱۹
۱۴	.			*										*	*	*	*	*	*	*	*	*	*	*	۲۰
.	.			*										*	*	*	*	*	*	*	*	*	*	*	۲۱
۲۵۰	۲۳۰		*	*				*	*					*	*	*	*	*	*	*	*	*	*	*	۲۲
۱۰۵	۳۵۰		*	*				*	*					*	*	*	*	*	*	*	*	*	*	*	۲۳
۲۰۰	۱۸۰۰	*	*	*				*	*					*	*	*	*	*	*	*	*	*	*	*	۲۴
۱۷۰	۷۸۰			*				*	*					*	*	*	*	*	*	*	*	*	*	*	۲۵
.	.			*				*	*					*	*	*	*	*	*	*	*	*	*	*	۲۶
۲۰۰	۲۲۰۰		*	*	*		*	*	*		*			*	*	*	*	*	*	*	*	*	*	*	۲۷
۱۰۰	۱۵۰۰		*	*		*		*	*		*			*	*	*	*	*	*	*	*	*	*	*	۲۸
۱۰۰۰	۳۰۰۰		*	*		*		*	*		*			*	*	*	*	*	*	*	*	*	*	*	۲۹
۵۰	۲۱۰۰		*	*		*		*	*		*			*	*	*	*	*	*	*	*	*	*	*	۳۰
۱۵	۴۰۰		*	*		*		*	*		*			*	*	*	*	*	*	*	*	*	*	*	۳۱
۳۰۰	۵۵۰۰		*	*		*		*	*		*			*	*	*	*	*	*	*	*	*	*	*	۳۲
۱۰	۲۵۰		*	*		*		*	*		*			*	*	*	*	*	*	*	*	*	*	*	۳۳
۱۵	۱۵۰۰		*	*		*		*	*		*			*	*	*	*	*	*	*	*	*	*	*	۳۴
.	.		*	*		*		*	*		*			*	*	*	*	*	*	*	*	*	*	*	۳۵
۳۶۰	۱۰۰۰۰		*	*	*	*		*	*	*	*			*	*	*	*	*	*	*	*	*	*	*	۳۶
۲۰۰	۲۱۰۰		*	*		*		*	*		*			*	*	*	*	*	*	*	*	*	*	*	۳۷
۳۰۰	۸۰۰۰		*	*		*		*	*		*			*	*	*	*	*	*	*	*	*	*	*	۳۸
.	.		*	*		*		*	*		*			*	*	*	*	*	*	*	*	*	*	*	۳۹
۱۰۰	۱۵۰۰		*	*		*		*	*		*			*	*	*	*	*	*	*	*	*	*	*	۴۰
۳۰	.		*	*		*		*	*		*			*	*	*	*	*	*	*	*	*	*	*	۴۱
۱	۱۳۶		*	*		*		*	*		*			*	*	*	*	*	*	*	*	*	*	*	۴۲
۲۰۰	۱۲۰۰		*	*		*		*	*		*			*	*	*	*	*	*	*	*	*	*	*	۴۳
۱۰	۱۶۵		*	*		*		*	*		*			*	*	*	*	*	*	*	*	*	*	*	۴۴
۸۰	۲۰۰۰		*	*		*		*	*		*			*	*	*	*	*	*	*	*	*	*	*	۴۵
۵	۵۰		*	*		*		*	*		*			*	*	*	*	*	*	*	*	*	*	*	۴۶
۶۰	۲۰۰		*	*		*		*	*		*			*	*	*	*	*	*	*	*	*	*	*	۴۷
۳۰	۱۵۰۰		*	*		*		*	*		*			*	*	*	*	*	*	*	*	*	*	*	۴۸
۷۵	۱۸۱۰۰		*	*		*		*	*		*			*	*	*	*	*	*	*	*	*	*	*	۴۹

خصوصیات اجمالی - اقتصادی آبادیهای سکنه شهرستان بهشورد

شماره ردیف آبادی	آبادی	نوع راه آبادی (کد)	تعداد خانوار	کل جمعیت	جمعیت عساکر بیشتر	جمعیت باسواد	جمعیت شغال	فعالیتهای عمده کشاورزی							
								زراعت	باغداری	دامداری دامپروری	پرورش طیور	پرورش کرم ابریشم	پرورش زنبور عسل	پرورش ماهی	
۱	۲	۳	۴	۵	۶	۷	۸	۹	۱۰	۱۱	۱۲	۱۳	۱۴	۱۵	۱۶
۵۰	مزرعه پرمیتو	۱	۲	۸	۵	۰	۲	*	*	*	*	*	*	*	*
۵۱	مزرعه کریمی	۱	۱	۱	۱	۱	۱	*	*	*	*	*	*	*	*
۵۲	مزرعه مستضعفان	۱	۱	۱	۱	۰	۱	*	*	*	*	*	*	*	*
۵۳	مزرعه همتی	۳	۷	۲۳	۱۹	۱	۱۰	*	*	*	*	*	*	*	*
۵۴	ملاحصن	۳	۷۵۲	۶۰۲	۱۰۱۲	۵۲۵	۱۹۲	*	*	*	*	*	*	*	*
۵۵	مهمانک	۱	۲۵۶	۸۲۸	۱۳۱۰	۱۷۷	۲۵۵	*	*	*	*	*	*	*	*
۵۶	شادر آباد	۲	۸۹	۶۷۴	۳۶۳	۸۸	۱۵۵	*	*	*	*	*	*	*	*
۵۷	شجف	۲	۲۰۲	۱۲۰۱	۵۶۷	۶۱۴	۲۶۲	*	*	*	*	*	*	*	*
۵۸	تقی آباد	۲	۱	۹	۷	۰	۴	*	*	*	*	*	*	*	*
۵۹	هاور	۴	۱۰۷	۵۱۲	۲۶۲	۵۱	۱۱۱	*	*	*	*	*	*	*	*
دهستان ماته															
۱	ارشاوه	۲	۲۳	۱۱۵	۸۴	۳۶	۳۴	۸۱۶	۷۸	۳۳	۴۴	۸۰	۱	۱	۰
۲	اصفیدان	۲	۳۱	۵۶۱	۱۴۰	۶۶	۴۳	*	*	*	*	*	*	*	*
۳	انچه	۲	۴۳	۲۰۲	۱۴۵	۱۵	۷۲	*	*	*	*	*	*	*	*
۴	انغزار	۲	۱۳۱	۸۵۸	۴۳۳	۸۱۲	۶۶۲	*	*	*	*	*	*	*	*
۵	امام شیرعلی	۲	۱	۱۰	۷	۱	۴	*	*	*	*	*	*	*	*
۶	امامزاده اعراف	۲	۱	۲	۲	۰	۲	*	*	*	*	*	*	*	*
۷	امانکلاته	۲	۱	۵	۵	۰	۳	*	*	*	*	*	*	*	*
۸	امین آباد	۲	۷	۴۱	۳۴	۳	۳۱	*	*	*	*	*	*	*	*
۹	ایتجانلو	۲	۳۱	۱۳۱	۹۴	۴۰	۲۶	*	*	*	*	*	*	*	*
۱۰	اینچه سفلی	۲	۱۷۱	۱۰۲۰	۷۸۷	۲۱۳	۵۶۶	*	*	*	*	*	*	*	*
۱۱	بازاره قارناس	۲	۲۲۹	۱۲۰۷	۳۲۳	۴۹۹	۲۶۶	*	*	*	*	*	*	*	*
۱۲	بیربر قلعه	۲	۵۶	۲۶۸	۲۰۰	۹۰	۱۱۱	*	*	*	*	*	*	*	*
۱۳	بیرجز تگانیلو	۱	۹۰	۴۶۵	۳۱۴	۴۱۰	۳۹۱	*	*	*	*	*	*	*	*
۱۴	بوسه تیندوز	۲	۲۳	۱۱۵	۸۸	۲۷	۲۵	*	*	*	*	*	*	*	*
۱۵	پیش قلعه	۱	۴۱۱	۱۷۷۸	۱۴۰۹	۸۳۳	۷۵۰	*	*	*	*	*	*	*	*
۱۶	شاجیبک	۲	۵۸	۳۶۴	۲۹۲	۴۳	۱۸۲	*	*	*	*	*	*	*	*
۱۷	تازه قلعه	۳	۲۸	۱۴۸	۱۰۲	۵۷	۶۶	*	*	*	*	*	*	*	*
۱۸	تازه بیاب	۲	۸۷	۶۵۵	۴۶۴	۷۰۱	۳۲۳	*	*	*	*	*	*	*	*
۱۹	تخت میش	۳	۶۴	۲۳۲	۱۹۰	۲۹	۸۶	*	*	*	*	*	*	*	*
۲۰	ترنولی	۴	۳	۶	۶	۰	۴	*	*	*	*	*	*	*	*
۲۱	تقه چنار	۲	۱۲	۵۵	۳۸	۱۱	۶۱	*	*	*	*	*	*	*	*
۲۲	توپ چنار	۲	۷۲	۳۲۷	۲۵۵	۷۱	۱۰۰	*	*	*	*	*	*	*	*
۲۳	چشمه غلامعلی	۲	۴	۳۵	۲۴	۲	۱۷	*	*	*	*	*	*	*	*
۲۴	چشمه شاه	۲	۶	۲۱	۱۹	۱۱	۱۲	*	*	*	*	*	*	*	*
۲۵	چوپلی تپه	۲	۹۷	۵۲۴	۴۱۰	۱۷۷	۲۲۰	*	*	*	*	*	*	*	*
۲۶	چهار باغ	۲	۲۲	۱۱۶	۸۸	۳	۴۱	*	*	*	*	*	*	*	*
۲۷	حاجی غلامرضا	۲	۶	۳۶	۲۵	۰	۸	*	*	*	*	*	*	*	*
۲۸	حمن آباد	۲	۸	۶۷	۵۵	۰	۱۷	*	*	*	*	*	*	*	*
۲۹	حسه شاه	۲	۱۰۴	۴۶۱	۳۴۶	۱۴۲	۱۳۳	*	*	*	*	*	*	*	*
۳۰	حمرک	۲	۱۳	۹۰	۶۵	۲	۲۵	*	*	*	*	*	*	*	*
۳۱	خرتوت	۲	۴۸	۲۵۶	۱۹۱	۲۹	۶۸	*	*	*	*	*	*	*	*
۳۲	خرمده شرقی	۲	۸۴	۴۳۶	۳۲۰	۱۷۰	۲۰۶	*	*	*	*	*	*	*	*
۳۳	خرمده غربی	۲	۱۱۹	۵۸۶	۴۵۴	۲۵۷	۲۲۲	*	*	*	*	*	*	*	*

کد نوع راه آبادی: ۱، جاده اسفالت، ۲، جاده شوسه، ۳، جاده خاکی، ۴، مارو، ۵، سایر (اینکه راه آهن یا راه آبی)، ۵، ناشخص



تعداد کالا و کوساله	تعداد کوسندوز	تعمیرگاه ماشین آلات کشاورزی	فروشگاه تعاونی	دستری برسدنقیردی آری	تلفن	دستری بر روزنامه و مجله آری	صندوق پست	بیمار و دامی روستایی	داپزشک کلینیک آری	پزشک	خانه بهداشت	مرکز بهداشتی درمانی	حمام	آموزش و تفریح بزرگسالی	مدرسه راهنمایی	دبستان	برق	آب لوله کشی	پایگاه تعاونی	مرکز خدمات روستایی	دفتر جهاد سازندگی	شورای اسلامی روستایی	امان مذهبی مسلمانان	مبلغ مذهبی مسلمانان	شماره ردیف آبادی
۴۲																									۵۰
																									۵۱
																									۵۲
۱۱				*																					۵۳
۱۵۰	۴۰۰۰		*	*	*			*			*	*	*	*	*	*	*	*	*	*	*	*	*	*	۵۴
۲۵۰	۲۵۰۰	*	*	*	*		*	*		*	*	*	*	*	*	*	*	*	*	*	*	*	*	*	۵۵
۱۰۰	۸۰	*	*	*	*		*	*		*	*	*	*	*	*	*	*	*	*	*	*	*	*	*	۵۶
۸۰۰	۲۳۰۰	*	*	*	*		*	*		*	*	*	*	*	*	*	*	*	*	*	*	*	*	*	۵۷
۵	۸۰	*	*	*	*		*	*		*	*	*	*	*	*	*	*	*	*	*	*	*	*	*	۵۸
۸۰	۴۶۰۰	*	*	*	*		*	*		*	*	*	*	*	*	*	*	*	*	*	*	*	*	*	۵۹
۶۹۹۷	۶۱۲۹۴	۲	۱۲	۲۸	۰	۱	۹	۹	۱	۲	۱	۱	۱۲	۱۶	۷	۴	۳	۲۷	۶	۲	۰	۵۸	۵۷	۴۶	۱
۴	۵۰۰			*			*	*		*	*	*	*	*	*	*	*	*	*	*	*	*	*	*	۲
۶۰	۴۰۰			*			*	*		*	*	*	*	*	*	*	*	*	*	*	*	*	*	*	۳
۴۰	۲۵۰			*			*	*		*	*	*	*	*	*	*	*	*	*	*	*	*	*	*	۴
۱۲۰	۱۵۰۰			*			*	*		*	*	*	*	*	*	*	*	*	*	*	*	*	*	*	۵
۱	.			*			*	*		*	*	*	*	*	*	*	*	*	*	*	*	*	*	*	۶
.	.			*			*	*		*	*	*	*	*	*	*	*	*	*	*	*	*	*	*	۷
.	.			*			*	*		*	*	*	*	*	*	*	*	*	*	*	*	*	*	*	۸
.	۱۲۰۰			*			*	*		*	*	*	*	*	*	*	*	*	*	*	*	*	*	*	۹
۲۰	۲۵۰		*	*			*	*		*	*	*	*	*	*	*	*	*	*	*	*	*	*	*	۱۰
۴۰۰	۲۲۰۰		*	*			*	*		*	*	*	*	*	*	*	*	*	*	*	*	*	*	*	۱۱
۲۶۰	۲۲۰		*	*			*	*		*	*	*	*	*	*	*	*	*	*	*	*	*	*	*	۱۲
۱۰۰	۱۰۰۰		*	*			*	*		*	*	*	*	*	*	*	*	*	*	*	*	*	*	*	۱۳
۸۰	۵۰۰		*	*			*	*		*	*	*	*	*	*	*	*	*	*	*	*	*	*	*	۱۴
.	۸۰۰		*	*			*	*		*	*	*	*	*	*	*	*	*	*	*	*	*	*	*	۱۵
۵۰۰	۱۵۰۰		*	*			*	*		*	*	*	*	*	*	*	*	*	*	*	*	*	*	*	۱۶
۶۰	۱۰۰۰		*	*			*	*		*	*	*	*	*	*	*	*	*	*	*	*	*	*	*	۱۷
۳۵	۱۰۰۰		*	*			*	*		*	*	*	*	*	*	*	*	*	*	*	*	*	*	*	۱۸
۱۰۰	۱۵۲۰		*	*			*	*		*	*	*	*	*	*	*	*	*	*	*	*	*	*	*	۱۹
۶۰	۶۰۰		*	*			*	*		*	*	*	*	*	*	*	*	*	*	*	*	*	*	*	۲۰
.	۶۵۰		*	*			*	*		*	*	*	*	*	*	*	*	*	*	*	*	*	*	*	۲۱
۶	۲۰۰		*	*			*	*		*	*	*	*	*	*	*	*	*	*	*	*	*	*	*	۲۲
۵۰	۱۵۰۰		*	*			*	*		*	*	*	*	*	*	*	*	*	*	*	*	*	*	*	۲۳
۸	۱۴۰		*	*			*	*		*	*	*	*	*	*	*	*	*	*	*	*	*	*	*	۲۴
۴	.		*	*			*	*		*	*	*	*	*	*	*	*	*	*	*	*	*	*	*	۲۵
۲۰۰	۵۰۰		*	*			*	*		*	*	*	*	*	*	*	*	*	*	*	*	*	*	*	۲۶
۲۰	۲۰۶۰		*	*			*	*		*	*	*	*	*	*	*	*	*	*	*	*	*	*	*	۲۷
۶	۱۰۰۰		*	*			*	*		*	*	*	*	*	*	*	*	*	*	*	*	*	*	*	۲۸
۲۰	۱۰۰۰		*	*			*	*		*	*	*	*	*	*	*	*	*	*	*	*	*	*	*	۲۹
۱۵۰	۱۵۰۰		*	*			*	*		*	*	*	*	*	*	*	*	*	*	*	*	*	*	*	۳۰
۴۵	۴۰۰		*	*			*	*		*	*	*	*	*	*	*	*	*	*	*	*	*	*	*	۳۱
۷۵	۵۰۰	*	*	*			*	*		*	*	*	*	*	*	*	*	*	*	*	*	*	*	*	۳۲
۵۰۰	۱۰۰۰	*	*	*			*	*		*	*	*	*	*	*	*	*	*	*	*	*	*	*	*	۳۳
۲۵۰	۱۰۰۰	*	*	*			*	*		*	*	*	*	*	*	*	*	*	*	*	*	*	*	*	۳۴

خصوصیات اجتماعی - اقتصادی آبادیهائی دارای سکنه شهرستان بجنورد

شماره دفتر آبادی	آبادی	نوع راه آبادی (کیلومتر)	تعداد خانوار	کل جمعیت	جمعیت غیر ساکنین	جمعیت باسواد	جمعیت شغل	فصاحت عمده کشاورزی						
								۱۰ زراعت	۱۱ باغداری	۱۲ دامداری و دامپروری	۱۳ پرورش طیور	۱۴ پرورش کرم ابریشم	۱۵ پرورش بز و گاو	۱۶ پرورش ماهی
۲۴	دشتک سفلی	۲	۱۰۶	۵۹۲	۴۳۹	۱۱۲	۲۰۱	*	*	*	*	*	*	*
۲۵	دشتک علیا	۲	۱۰۵	۶۱۸	۵۰۵	۹۲	۱۹۹	*	*	*	*	*	*	*
۲۶	دلق تپه	۲	۲۵	۱۴۹	۱۰۵	۲۲	۲۶	*	*	*	*	*	*	*
۲۷	رحیم دانه	۲	۹۱	۲۹	۲۸	۲۵	۲۰	*	*	*	*	*	*	*
۲۸	سر قمشه	۲	۱۴	۸۵	۵۱	۰	۱۲	*	*	*	*	*	*	*
۲۹	شش خانه	۲	۲۸	۱۵۵	۱۱۱	۴۰	۸۰	*	*	*	*	*	*	*
۴۰	شوردره شمالی	۲	۱	۲	۲	۲	۲	*	*	*	*	*	*	*
۴۱	طاقان کندی	۲	۵	۲۱	۲۱	۲	۸	*	*	*	*	*	*	*
۴۲	عشق آباد	۲	۲۰۱	۱۰۲۱	۸۰۱	۵۰	۵۰	*	*	*	*	*	*	*
۴۳	قازان خایه	۲	۱۲۹	۸۲۵	۶۱۱	۱۵۶	۲۶۶	*	*	*	*	*	*	*
۴۴	قره اغاج بالا	۲	۴	۲۴	۱۷	۰	۱۱	*	*	*	*	*	*	*
۴۵	قره اغاج پائین	۲	۲۴	۱۴۹	۹۲	۲۰	۲۰	*	*	*	*	*	*	*
۴۶	قره اغاج مرتفع	۲	۷	۳۳	۲۲	۴	۲۲	*	*	*	*	*	*	*
۴۷	قره چای	۲	۲۲	۱۶۱	۱۲۱	۲۸	۵۰	*	*	*	*	*	*	*
۴۸	قره کاتلو	۲	۱۰	۳۲	۲۲	۶	۲۰	*	*	*	*	*	*	*
۴۹	قره قلعه	۲	۳۲	۱۲۸	۹۲	۹	۴۲	*	*	*	*	*	*	*
۵۰	قطن معارن	۲	۲۵	۲۱۱	۱۲۱	۳۶	۱۵۱	*	*	*	*	*	*	*
۵۱	قلعه استاد	۲	۷	۲۲	۱۲	۹۶	۲۱۱	*	*	*	*	*	*	*
۵۲	قلعه بیده	۲	۱۴	۱۰۲	۷۸	۵۱	۴۹	*	*	*	*	*	*	*
۵۳	قلعه قسری	۲	۶	۴۱	۲۶	۵	۲۱	*	*	*	*	*	*	*
۵۴	قلعه نصیر	۲	۲	۱۲	۷	۰	۳۱	*	*	*	*	*	*	*
۵۵	قلندر تپه	۲	۲۲	۱۵۴	۱۲۱	۳۴	۹۹	*	*	*	*	*	*	*
۵۶	کمال ایمانی	۲	۴	۱۸	۱۲	۷	۲	*	*	*	*	*	*	*
۵۷	کشف آباد	۲	۵۸	۳۶۴	۳۶۲	۱۵۱	۳۶۱	*	*	*	*	*	*	*
۵۸	کلاته اشامری	۲	۲	۹۱	۶۱	۲	۳۱	*	*	*	*	*	*	*
۵۹	کلاته بیز	۲	۱۱	۷۵	۶۲	۱	۲۲	*	*	*	*	*	*	*
۶۰	کلاته بقیع	۲	۱	۹۱	۶۱	۱	۹	*	*	*	*	*	*	*
۶۱	کلاته چنار	۲	۱۰۲	۶۸۳	۳۶۲	۱۶۱	۳۶۱	*	*	*	*	*	*	*
۶۲	کلاته صوفی زاده	۲	۴	۳۴	۲۵	۲	۲	*	*	*	*	*	*	*
۶۳	کلاته عبدالغنی	۲	۲	۲۰	۲۱	۲	۱۰	*	*	*	*	*	*	*
۶۴	کلاته فتح اله	۲	۳۰	۱۶۰	۱۲۱	۱	۶۲	*	*	*	*	*	*	*
۶۵	کلاته فرشی	۲	۱	۲	۲	۲	۲	*	*	*	*	*	*	*
۶۶	کلاته کریه	۲	۴	۹۱	۶۱	۱	۱۱	*	*	*	*	*	*	*
۶۷	کلاته میرزا عباس	۲	۲۲	۱۲۰	۱۰۱	۰	۵۲	*	*	*	*	*	*	*
۶۸	کلاته نوروز علی	۲	۴	۳۱	۲۱	۱۱	۲	*	*	*	*	*	*	*
۶۹	کلاین	۲	۲۲	۱۰۴	۷۲	۳۱	۲۳	*	*	*	*	*	*	*
۷۰	کوشکی ترکمن	۲	۱۲۲	۶۹۸	۵۲۲	۲۱۲	۲۰۲	*	*	*	*	*	*	*
۷۱	کوشکی راجی	۲	۱۵	۲۶۶	۱۹۲	۵۸	۱۲۳	*	*	*	*	*	*	*
۷۲	کوشکی کیخسارلو	۲	۲۲	۱۸۲	۱۶۲	۱۵۱	۱۵۱	*	*	*	*	*	*	*
۷۳	کوه قلعه	۲	۱۲	۵۹۱	۴۱۰	۲۰	۳۶	*	*	*	*	*	*	*
۷۴	کوه کاتلو	۲	۷۳۱	۷۷۸	۳۸۶	۳۵۲	۲۸۲	*	*	*	*	*	*	*
۷۵	لرکز	۲	۹	۳۴	۲۲	۵۱	۷۱	*	*	*	*	*	*	*
۷۶	لرکز تازه بیل	۲	۹۶	۹۱۲	۶۲۲	۶۶	۸۰۸	*	*	*	*	*	*	*
۷۷	لرزه آباد	۲	۸۹	۲۰۵	۱۶۲	۶۶	۲۴۰	*	*	*	*	*	*	*
۷۸	لرزه باغی	۲	۸۸	۱۴۴	۱۱۲	۶۸	۲۲۲	*	*	*	*	*	*	*

کد نوع راه آبادی: ۱ جاده اسفالت، ۲ جاده شوسه، ۳ جاده خاکی، ۴ مارود، ۵ سایر (اینگاه راه آهن یا راه آبی)، ۵ نامشخص

شماره ردیف آبادی	بنگ خدیجی سلمانان	امکن خدیجی سلمانان	شورای اسلامی روستایی	دفتر بهداشت زندگی	مرکز خدمات روستایی	بانک و خدمات بزرگ	آب ولکشی	برن	دبستان	مدرسه راهنمایی	آموزش و تربیت براداری	حمام	مرکز بهداشتی درمانی	خانه بهداشت	پرورش	دانشگاه خدیجین و پزشکی	بیمارستانی روستایی	صندوق پست	دستری به روزنامه و مجله آزادگان	مطبوعه	دستری به وسیله نقد عمومی و رایگان	فرهنگسگاه آتارانی	تعمیرگاه ماشین آلات کش درزی	تعداد کو سفند و بز	تعداد گاو و گوساله
۱۷	*	*	*	*	*	*	*	*	*	*	*	*	*	*	*	*	*	*	*	*	*	*	*	۲۰۰	۲۰۰
۱۸	*	*	*	*	*	*	*	*	*	*	*	*	*	*	*	*	*	*	*	*	*	*	*	۲۰۰	۲۰۰
۱۹	*	*	*	*	*	*	*	*	*	*	*	*	*	*	*	*	*	*	*	*	*	*	*	۲۰۰	۲۰۰
۲۰	*	*	*	*	*	*	*	*	*	*	*	*	*	*	*	*	*	*	*	*	*	*	*	۲۰۰	۲۰۰
۲۱	*	*	*	*	*	*	*	*	*	*	*	*	*	*	*	*	*	*	*	*	*	*	*	۲۰۰	۲۰۰
۲۲	*	*	*	*	*	*	*	*	*	*	*	*	*	*	*	*	*	*	*	*	*	*	*	۲۰۰	۲۰۰
۲۳	*	*	*	*	*	*	*	*	*	*	*	*	*	*	*	*	*	*	*	*	*	*	*	۲۰۰	۲۰۰
۲۴	*	*	*	*	*	*	*	*	*	*	*	*	*	*	*	*	*	*	*	*	*	*	*	۲۰۰	۲۰۰
۲۵	*	*	*	*	*	*	*	*	*	*	*	*	*	*	*	*	*	*	*	*	*	*	*	۲۰۰	۲۰۰
۲۶	*	*	*	*	*	*	*	*	*	*	*	*	*	*	*	*	*	*	*	*	*	*	*	۲۰۰	۲۰۰
۲۷	*	*	*	*	*	*	*	*	*	*	*	*	*	*	*	*	*	*	*	*	*	*	*	۲۰۰	۲۰۰
۲۸	*	*	*	*	*	*	*	*	*	*	*	*	*	*	*	*	*	*	*	*	*	*	*	۲۰۰	۲۰۰
۲۹	*	*	*	*	*	*	*	*	*	*	*	*	*	*	*	*	*	*	*	*	*	*	*	۲۰۰	۲۰۰
۳۰	*	*	*	*	*	*	*	*	*	*	*	*	*	*	*	*	*	*	*	*	*	*	*	۲۰۰	۲۰۰
۳۱	*	*	*	*	*	*	*	*	*	*	*	*	*	*	*	*	*	*	*	*	*	*	*	۲۰۰	۲۰۰
۳۲	*	*	*	*	*	*	*	*	*	*	*	*	*	*	*	*	*	*	*	*	*	*	*	۲۰۰	۲۰۰
۳۳	*	*	*	*	*	*	*	*	*	*	*	*	*	*	*	*	*	*	*	*	*	*	*	۲۰۰	۲۰۰
۳۴	*	*	*	*	*	*	*	*	*	*	*	*	*	*	*	*	*	*	*	*	*	*	*	۲۰۰	۲۰۰
۳۵	*	*	*	*	*	*	*	*	*	*	*	*	*	*	*	*	*	*	*	*	*	*	*	۲۰۰	۲۰۰
۳۶	*	*	*	*	*	*	*	*	*	*	*	*	*	*	*	*	*	*	*	*	*	*	*	۲۰۰	۲۰۰
۳۷	*	*	*	*	*	*	*	*	*	*	*	*	*	*	*	*	*	*	*	*	*	*	*	۲۰۰	۲۰۰
۳۸	*	*	*	*	*	*	*	*	*	*	*	*	*	*	*	*	*	*	*	*	*	*	*	۲۰۰	۲۰۰
۳۹	*	*	*	*	*	*	*	*	*	*	*	*	*	*	*	*	*	*	*	*	*	*	*	۲۰۰	۲۰۰
۴۰	*	*	*	*	*	*	*	*	*	*	*	*	*	*	*	*	*	*	*	*	*	*	*	۲۰۰	۲۰۰
۴۱	*	*	*	*	*	*	*	*	*	*	*	*	*	*	*	*	*	*	*	*	*	*	*	۲۰۰	۲۰۰
۴۲	*	*	*	*	*	*	*	*	*	*	*	*	*	*	*	*	*	*	*	*	*	*	*	۲۰۰	۲۰۰

خصوصیات اجماعی - اقتصادی آبادیهای دارای سند تبرستان بجز تهرود

شماره ردیف آبادی	آبادی	کد آبادی	نوع راه آبادی (کد)	تعداد خانوار	کل جمعیت	جمعیت عرسله و بیشتر	جمعیت باسواد	جمعیت شائل	فعايت کشاورزی						
									پرورش ماهی	پرورش بز و گاو	پرورش گاو و گوسفند	پرورش طیور	دامداری دامپروری	باغداری	زراعت
۱	۲	۳	۴	۵	۶	۷	۸	۹	۱۰	۱۱	۱۲	۱۳	۱۴	۱۵	۱۶
۷۹	نوگول	۱۲۷۶۶۹	۲	۷۸	۸۸	۵۸	۱۶	۲۷	*	*	*	*	*	*	*
۸۰	محمد آباد	۱۲۷۶۹۲	۲	۶۸	۱۸۸۳	۱۴۴۹	۸۳	۷۰۷	*	*	*	*	*	*	*
۸۱	محمد عوف	۱۲۷۶۹۶	۲	۹	۴۴	۲۴	۱	۲۱	*	*	*	*	*	*	*
۸۲	بیلاشچی	۱۲۷۷۰۲	۲	۷۸	۲۴۱	۱۰۸	۵۳	۶۰	*	*	*	*	*	*	*
۸۳	بیان چشمه	۱۲۷۷۰۲	۲	۱۰	۴۵	۲۱	۵	۱۶	*	*	*	*	*	*	*
بخش مرکزی															
دهستان چناران															
۱	ابچور	۱۲۷۸۲۴	۲	۶۸	۲۸۲۸۱	۱۳۰۱۶	۴۱۶۶	۱۰۹۰۲	۱۶	۱۶	۱۶	۱۶	۱۶	۱۶	۱۶
۲	امفیدان	۱۲۷۸۳۳	۲	۶۸	۲۸۲۸۱	۱۳۰۱۶	۴۱۶۶	۱۰۹۰۲	*	*	*	*	*	*	*
۳	بیاد املق	۱۲۷۸۳۶	۲	۷۸	۲۸۲۸۱	۱۳۰۱۶	۴۱۶۶	۱۰۹۰۲	*	*	*	*	*	*	*
۴	پاکتل	۱۲۷۸۳۷	۲	۷۸	۲۸۲۸۱	۱۳۰۱۶	۴۱۶۶	۱۰۹۰۲	*	*	*	*	*	*	*
۵	پی تو	۱۲۷۸۳۸	۲	۶۸	۲۸۲۸۱	۱۳۰۱۶	۴۱۶۶	۱۰۹۰۲	*	*	*	*	*	*	*
۶	تلکی	۱۲۷۸۴۰	۲	۲	۱۵	۱۰	۲	۵	*	*	*	*	*	*	*
۷	جمی	۱۲۷۸۴۱	۲	۱۶۱	۱۰۴۰	۱۰۸۰	۳۶۱	۴۹۶	*	*	*	*	*	*	*
۸	چناران	۱۲۷۸۴۲	۲	۶۴	۲۸۲۸۱	۱۳۰۱۶	۴۱۶۶	۱۰۹۰۲	*	*	*	*	*	*	*
۹	حمید	۱۲۷۸۴۳	۲	۶۲	۲۸۲۸۱	۱۳۰۱۶	۴۱۶۶	۱۰۹۰۲	*	*	*	*	*	*	*
۱۰	درسونیان	۱۲۷۸۴۴	۲	۲۸۲	۲۸۲۸۱	۱۳۰۱۶	۴۱۶۶	۱۰۹۰۲	*	*	*	*	*	*	*
۱۱	طراقی ترک	۱۲۷۸۴۵	۲	۷۸	۲۸۲۸۱	۱۳۰۱۶	۴۱۶۶	۱۰۹۰۲	*	*	*	*	*	*	*
۱۲	قزلحصار	۱۲۷۸۴۶	۲	۷۴	۲۸۲۸۱	۱۳۰۱۶	۴۱۶۶	۱۰۹۰۲	*	*	*	*	*	*	*
۱۳	کلاته مهراب	۱۲۷۸۵۰	۲	۷۸	۲۸۲۸۱	۱۳۰۱۶	۴۱۶۶	۱۰۹۰۲	*	*	*	*	*	*	*
۱۴	کوه کمر	۱۲۷۸۵۱	۲	۶۴	۲۸۲۸۱	۱۳۰۱۶	۴۱۶۶	۱۰۹۰۲	*	*	*	*	*	*	*
۱۵	کئیکی	۱۲۷۸۵۲	۲	۱۰۶	۲۸۲۸۱	۱۳۰۱۶	۴۱۶۶	۱۰۹۰۲	*	*	*	*	*	*	*
۱۶	نوده	۱۲۷۸۵۳	۲	۲۰۴	۲۸۲۸۱	۱۳۰۱۶	۴۱۶۶	۱۰۹۰۲	*	*	*	*	*	*	*
دهستان حومه															
۱	ارک	۱۲۷۸۷۱	۲	۷۱	۲۸۲۸۱	۱۳۰۱۶	۴۱۶۶	۱۰۹۰۲	*	*	*	*	*	*	*
۲	ازادده	۱۲۷۸۷۲	۲	۶۷	۲۸۲۸۱	۱۳۰۱۶	۴۱۶۶	۱۰۹۰۲	*	*	*	*	*	*	*
۳	احدلی	۱۲۷۸۷۳	۲	۶۴	۲۸۲۸۱	۱۳۰۱۶	۴۱۶۶	۱۰۹۰۲	*	*	*	*	*	*	*
۴	الهور دیزخان	۱۲۷۸۷۴	۲	۷۶	۲۸۲۸۱	۱۳۰۱۶	۴۱۶۶	۱۰۹۰۲	*	*	*	*	*	*	*
۵	امام وردی	۱۲۷۸۷۵	۲	۷۷	۲۸۲۸۱	۱۳۰۱۶	۴۱۶۶	۱۰۹۰۲	*	*	*	*	*	*	*
۶	ایستگاه جنگلی پاشی	۱۲۷۸۷۶	۲	۱	۲۸۲۸۱	۱۳۰۱۶	۴۱۶۶	۱۰۹۰۲	*	*	*	*	*	*	*
۷	ایستگاه هواشناسی	۱۲۷۸۷۷	۲	۱	۲۸۲۸۱	۱۳۰۱۶	۴۱۶۶	۱۰۹۰۲	*	*	*	*	*	*	*
۸	بازخانه	۱۲۷۸۷۸	۲	۱۷	۲۸۲۸۱	۱۳۰۱۶	۴۱۶۶	۱۰۹۰۲	*	*	*	*	*	*	*
۹	باغ چق	۱۲۷۸۷۹	۲	۳۰۹	۱۴۱۰	۱۱۰۰	۷۲۸	۷۸۲	*	*	*	*	*	*	*
۱۰	باغ حاجی رضامهدی	۱۲۷۸۸۰	۲	۱	۲۸۲۸۱	۱۳۰۱۶	۴۱۶۶	۱۰۹۰۲	*	*	*	*	*	*	*
۱۱	باغ مظهری	۱۲۷۸۸۱	۲	۱	۲۸۲۸۱	۱۳۰۱۶	۴۱۶۶	۱۰۹۰۲	*	*	*	*	*	*	*
۱۲	بافر خان	۱۲۷۸۸۲	۲	۲۵	۲۸۲۸۱	۱۳۰۱۶	۴۱۶۶	۱۰۹۰۲	*	*	*	*	*	*	*
۱۳	بافر خان یک	۱۲۷۸۸۳	۲	۲۲	۲۸۲۸۱	۱۳۰۱۶	۴۱۶۶	۱۰۹۰۲	*	*	*	*	*	*	*
۱۴	بافر خان ۲	۱۲۷۸۸۴	۲	۳۶۱	۲۸۲۸۱	۱۳۰۱۶	۴۱۶۶	۱۰۹۰۲	*	*	*	*	*	*	*
۱۵	بیر بر قلعه	۱۲۷۸۸۵	۲	۴۴۵	۲۸۲۸۱	۱۳۰۱۶	۴۱۶۶	۱۰۹۰۲	*	*	*	*	*	*	*
۱۶	بیرج	۱۲۷۸۸۶	۲	۹۶	۲۸۲۸۱	۱۳۰۱۶	۴۱۶۶	۱۰۹۰۲	*	*	*	*	*	*	*
۱۷	بیرج ولیخان	۱۲۷۸۸۷	۲	۲۱	۲۸۲۸۱	۱۳۰۱۶	۴۱۶۶	۱۰۹۰۲	*	*	*	*	*	*	*
۱۸	بیدک	۱۲۷۸۸۸	۲	۲۲	۲۸۲۸۱	۱۳۰۱۶	۴۱۶۶	۱۰۹۰۲	*	*	*	*	*	*	*

کد نوع راه آبادی: ۱ جاده اسفالت، ۲ جاده شوسه، ۳ جاده خاکی، ۴ مارو، ۵ سایر (اینگاه راه آهن یا راه آبی)، ۵۱ ناشخص

تعداد گاو و گوساله	تعداد گوسفند و بز	تیمبرگاه ماشین آلات کشاورزی	فرشگاه کشاورزی	دسترس به وسایل نقلیه عمومی و راه آبی	تلفون	دسترس به روزنامه و مجله و کتاب	صندوق پست	بیمار و دامی روستایی	دانشگاه تکنیکال و آموزش	پزشک	خانه بهداشت	مرکز بهداشتی درمانی	حمام	آموزش تخصصی و کاردستی	مدرسه راهنمایی	دبستان	برق	آب لوله کشی	پایگاه خدمات بستری	مرکز خدمات روستایی	دفتر جهاد سازندگی	شورای اسلامی روستایی	اماکن مذهبی مسلمانان	بنای مذهبی مسلمانان	شماره در برف آبادی
۴۲	۴۱	۴۰	۳۹	۳۸	۳۷	۳۶	۳۵	۳۴	۳۳	۳۲	۳۱	۳۰	۲۹	۲۸	۲۷	۲۶	۲۵	۲۴	۲۳	۲۲	۲۱	۲۰	۱۹	۱۸	۱۷
۱۰	۴۰۰	*	*	*			*	*	*	*	*	*	*	*	*	*	*	*	*	*	*	*	*	*	۷۹
۲۰۰	۱۲۰۰	*	*	*			*	*	*	*	*	*	*	*	*	*	*	*	*	*	*	*	*	*	۸۰
۱۰	۲۰۰																							۸۱	
۶۵	۰																							۸۲	
۰	۲۰۰																							۸۳	
۱۹۲۳۷	۲۷۲۳۶	۲	۲۷	۱۰۷	۶	۰	۹	۱۲	۴	۹	۲	۴	۴۲	۵۶	۷	۱۳۱	۴۲	۵۵	۱۶	۲	۲	۱۳۰	۱۷۲	۹۸	
۲۵۲	۵۹۷۰	۰	۵	۱۱	۱	۰	۲	۱	۰	۱	۰	۱	۱۱	۱۱	۱	۳۱	۰	۸	۶	۰	۰	۱۵	۲۵	۱۰	۱
۵۰	۵۰۰۰						*						*	*	*	*	*	*	*	*	*	*	*	*	۲
۲۰۰	۲۰۰۰						*						*	*	*	*	*	*	*	*	*	*	*	*	۳
۲۰۰	۲۰۰۰						*						*	*	*	*	*	*	*	*	*	*	*	*	۴
۱۲۰	۲۰۰۰						*						*	*	*	*	*	*	*	*	*	*	*	*	۵
۶۶	۸۰۰						*						*	*	*	*	*	*	*	*	*	*	*	*	۶
۶	۲۰						*						*	*	*	*	*	*	*	*	*	*	*	*	۷
۲۰۰	۲۵۰۰						*						*	*	*	*	*	*	*	*	*	*	*	*	۸
۴۰۰	۲۵۰۰						*	*					*	*	*	*	*	*	*	*	*	*	*	*	۹
۲۰۰	۲۰۰۰						*						*	*	*	*	*	*	*	*	*	*	*	*	۱۰
۱۰۰	۲۵۰۰۰						*						*	*	*	*	*	*	*	*	*	*	*	*	۱۱
۱۰۰	۱۵۰۰						*						*	*	*	*	*	*	*	*	*	*	*	*	۱۲
۶۰	۱۹۰۰						*						*	*	*	*	*	*	*	*	*	*	*	*	۱۳
۵۰	۲۵۰۰						*						*	*	*	*	*	*	*	*	*	*	*	*	۱۴
۱۵۰	۶۵۰		*	*			*						*	*	*	*	*	*	*	*	*	*	*	*	۱۵
۸۰	۲۲۰۰		*	*			*						*	*	*	*	*	*	*	*	*	*	*	*	۱۶
۵۰۰	۲۲۰۰		*	*			*						*	*	*	*	*	*	*	*	*	*	*	*	۱۷
۲۳۰۶	۱۵۹۲۲	۳	۱۸	۳۳	۲	۰	۱	۳	۳	۲	۰	۱	۱۲	۱۲	۱	۳۳	۱۱	۶۱	۳	۲	۱	۵۳	۱۳	۱۳	۱
۱۶	۱۵۰			*									*	*	*	*	*	*	*	*	*	*	*	*	۲
۰	۶۰			*									*	*	*	*	*	*	*	*	*	*	*	*	۳
۱۴۰	۱۱۰۰			*									*	*	*	*	*	*	*	*	*	*	*	*	۴
۴۵۰	۱۰۰		*	*									*	*	*	*	*	*	*	*	*	*	*	*	۵
۲۰۰	۶۰			*									*	*	*	*	*	*	*	*	*	*	*	*	۶
۰	۰			*	*								*	*	*	*	*	*	*	*	*	*	*	*	۷
۴۰۰	۰			*	*								*	*	*	*	*	*	*	*	*	*	*	*	۸
۱۵۰	۵۰۰۰		*	*				*	*				*	*	*	*	*	*	*	*	*	*	*	*	۹
۰	۰			*	*								*	*	*	*	*	*	*	*	*	*	*	*	۱۰
۲۰۰	۱۰۰۰			*	*								*	*	*	*	*	*	*	*	*	*	*	*	۱۱
۹۶	۵۰۰		*	*									*	*	*	*	*	*	*	*	*	*	*	*	۱۲
۳۵۰	۱۸۰۰		*	*									*	*	*	*	*	*	*	*	*	*	*	*	۱۳
۰	۱۱۰۰		*	*									*	*	*	*	*	*	*	*	*	*	*	*	۱۴
۲۰۰	۱۵۰۰		*	*				*	*				*	*	*	*	*	*	*	*	*	*	*	*	۱۵
۶	۱۰۰		*	*				*	*				*	*	*	*	*	*	*	*	*	*	*	*	۱۶
۶۰۰	۵۰۰۰		*	*				*	*				*	*	*	*	*	*	*	*	*	*	*	*	۱۷
				*				*	*				*	*	*	*	*	*	*	*	*	*	*	*	۱۸

خصوصیات اجتماعی - اقتصادی آبادیهای دارای سکنه شهرستان بجنورد

شماره ردیف آبادی	آبادی	کده آبادی	نوع راه آبادی (کده)	تعداد خانوار	کل جمعیت	جمعیت عمارات بیشتر	جمعیت باسواد	جمعیت شغل	فعالیت کشاورزی						
									۱۰. زراعت	۱۱. باغداری	۱۲. دامداری و پرورش طیور	۱۳. پرورش طیور	۱۴. پرورش گاو و بز	۱۵. پرورش ماهی	
۱	۲	۳	۴	۵	۶	۷	۸	۹	۱۰	۱۱	۱۲	۱۳	۱۴	۱۵	۱۶
۱۹	پانزده	۱۲۷۹۰۰	۲	۵۰	۲۴۲	۱۹۲	۳۹	۸۵	*	*	*	*	*	*	*
۲۰	بهبهچی	۱۲۷۹۰۲	۲	۷	۷۲	۲۲	۶	۸	*	*	*	*	*	*	*
۲۱	تازر آباد	۱۲۷۹۰۵	۱	۱۲۰	۱۹۵	۸۳	۱۶۶	۱۷۲	*	*	*	*	*	*	*
۲۲	تخته پاشقی	۱۲۷۹۰۶	۲	۷	۷	۶	۴	۲	*	*	*	*	*	*	*
۲۳	چاه عمیق قربان لنگری	۱۲۷۹۰۹	۲	۲	۲	۲	۰	۲	*	*	*	*	*	*	*
۲۴	حصار شاهوردیخان	۱۲۷۹۱۰	۲	۲۸۰	۷۲۱	۱۰۵۰	۲۵۰	۴۱۳	*	*	*	*	*	*	*
۲۵	حصار شیرعلی	۱۲۷۹۱۱	۲	۷۷	۸۳۲	۱۲۲	۱۶۶	۶۶	*	*	*	*	*	*	*
۲۶	حلقه منک	۱۲۷۹۱۲	۲	۱۱	۴۳	۶۳	۱۹	۱۶	*	*	*	*	*	*	*
۲۷	حمن انلو	۱۲۷۹۱۳	۲	۳۶	۲۸۰	۳۶۲	۱۴۲	۳۳۱	*	*	*	*	*	*	*
۲۸	خداقلی	۱۲۷۹۱۴	۲	۵۱	۳۱۳	۸۲۱	۱۲۵	۵۶	*	*	*	*	*	*	*
۲۹	دامداری علی بیادکنار	۱۲۷۹۱۵	۲	۱	۹	۷	۳	۱	*	*	*	*	*	*	*
۳۰	درتوم	۱۲۷۹۱۶	۲	۲۲۱	۷۲۰	۶۲۸	۱۶۲	۲۱۳	*	*	*	*	*	*	*
۳۱	رختیان	۱۲۷۹۱۷	۲	۱۶۱	۵۶۲	۶۱۶	۱۵۰	۳۵۱	*	*	*	*	*	*	*
۳۲	رغوانلو	۱۲۷۹۱۸	۲	۲۶	۱۹۱	۲۳۱	۷۸	۳۳	*	*	*	*	*	*	*
۳۳	شانه	۱۲۷۹۱۹	۲	۲	۱۲	۹	۲	۲	*	*	*	*	*	*	*
۳۴	شاه پهنده	۱۲۷۹۲۰	۲	۲۶	۲۰۵	۲۶۲	۹۷	۶۶	*	*	*	*	*	*	*
۳۵	طراقی کرد	۱۲۷۹۲۱	۳	۱۶۱	۸۰۸	۶۶۲	۲۱۵	۲۹۵	*	*	*	*	*	*	*
۳۶	علی آباد	۱۲۷۹۲۲	۳	۶۷	۳۵۶	۷۵۷	۲۶۶	۳۲۶	*	*	*	*	*	*	*
۳۷	علی گل	۱۲۷۹۲۳	۲	۲۱	۱۵۷	۲۳۲	۵۲	۳۲۹	*	*	*	*	*	*	*
۳۸	فیروزه	۱۲۷۹۲۴	۲	۷۱	۷۵۰	۱۶۳	۱۹۲	۲۵۰	*	*	*	*	*	*	*
۳۹	قاپاق	۱۲۷۹۲۵	۲	۴	۷۶	۵۱	۳۳	۷۰	*	*	*	*	*	*	*
۴۰	قره باغلو	۱۲۷۹۲۶	۳	۵۶	۳۱۲	۱۱۲	۳۸	۷۷	*	*	*	*	*	*	*
۴۱	قره نوده	۱۲۷۹۲۷	۱	۸۱	۸۰۹	۸۰۷	۲۷۲	۱۵۲	*	*	*	*	*	*	*
۴۲	قره بیجانلو	۱۲۷۹۲۸	۲	۳	۶۱	۶۱	۶	۸	*	*	*	*	*	*	*
۴۳	قلعه عزیز	۱۲۷۹۲۹	۲	۲۶	۶۰۲	۷۵۲	۱۵۳	۷۸	*	*	*	*	*	*	*
۴۴	قلعه مرز	۱۲۷۹۳۰	۲	۶۱	۱۹	۲۶	۱۲	۸۱	*	*	*	*	*	*	*
۴۵	قلندر بیگ	۱۲۷۹۳۱	۱	۲	۲۱	۹	۶	۲	*	*	*	*	*	*	*
۴۶	کافه چهار فصل	۱۲۷۹۳۲	۱	۲	۲۲	۱۸	۹	۷	*	*	*	*	*	*	*
۴۷	کچر انلو	۱۲۷۹۳۳	۲	۱۲	۶۰۲	۲۶۳	۲۰۲	۲۱۵	*	*	*	*	*	*	*
۴۸	کلاته پهلوانلو	۱۲۷۹۳۴	۲	۱۱۸	۱۳۵	۶۶۲	۱۵۱	۳۱۰	*	*	*	*	*	*	*
۴۹	کلاته حاجی رستمی	۱۲۷۹۳۵	۲	۲	۱۰	۸	۲	۲	*	*	*	*	*	*	*
۵۰	کلاته حسنعلی	۱۲۷۹۳۶	۲	۱۲	۶۲	۵۲	۲۶	۱۲	*	*	*	*	*	*	*
۵۱	کلاته ملا محمد حسین	۱۲۷۹۳۷	۲	۳۱	۷۵۱	۱۲۰	۹۵	۶۸	*	*	*	*	*	*	*
۵۲	کلاته شایری	۱۲۷۹۳۸	۲	۴	۱۱	۸	۴	۲	*	*	*	*	*	*	*
۵۳	کلاته تنی	۱۲۷۹۳۹	۲	۲۲	۲۶۰	۱۲۸	۱۶۹	۸۸	*	*	*	*	*	*	*
۵۴	کلاته یاروی	۱۲۷۹۴۰	۲	۲۱	۶۰	۶۳	۱۶	۲۰	*	*	*	*	*	*	*
۵۵	کلاته اشقیان	۱۲۷۹۴۱	۲	۲۲	۱۰۹	۵۷	۳۳	۲۱	*	*	*	*	*	*	*
۵۶	کوره اذری	۱۲۷۹۴۲	۲	۱	۳	۲	۱	۱	*	*	*	*	*	*	*
۵۷	کوره محمدزاده	۱۲۷۹۴۳	۲	۲	۴	۴	۴	۴	*	*	*	*	*	*	*
۵۸	کوره مرمر	۱۲۷۹۴۴	۲	۱	۱	۱	۰	۱	*	*	*	*	*	*	*
۵۹	کوره نجاشی دو	۱۲۷۹۴۵	۲	۱	۸	۶	۲	۲	*	*	*	*	*	*	*
۶۰	کهنه کهنه	۱۲۷۹۴۶	۲	۱	۴	۲	۱	۱	*	*	*	*	*	*	*
۶۱	گریوان	۱۲۷۹۴۷	۲	۲۵	۲۳۲	۳۲۱	۱۰۰	۳۶۰	*	*	*	*	*	*	*
۶۲	لنگر	۱۲۷۹۴۸	۲	۲۴	۱۱۰	۲۶۷	۷۸	۱۵۱	*	*	*	*	*	*	*
۶۳	مجمع امداریهای بجنورد	۱۲۷۹۴۹	۲	۱	۱	۱	۰	۱	*	*	*	*	*	*	*

کد نوع راه آبادی: ۱. جاده اسفالت، ۲. جاده شوسه، ۳. جاده خاکی، ۴. مارو، ۵. سایر راهها و آسفالته راه آسفالته آبی ۵۱. نامشخص ۶

تعداد گاو و گوساله	تعداد گوسفند و بز	تعمیرگاه ماشین آلات کشاورزی	فروشگاه تعاونی	دانشکده پرورش طیور عمومی در آبادی	تلفن	دانشکده پرورش طیور در آبادی	صدوق پست	بیمار و دامای روستایی	دانشکده پرورش طیور در آبادی	پرورشگاه	خانه بهداشت	مرکز بهداشتی درمانی	حمام	آموزشگاه صنعت مواد غذایی	مدرسه راهنمایی	دبستان	برن	آب لوله کشی	پایگاه بهداشت بروج	مرکز خدمات روستایی	دفتر بهداشت اسب زندگی	شورای اسلامی روستایی	امکن مذهبی مسلمانان	بنای مذهبی مسلمانان	شماره دفتر آبادی
۴۲	۴۱	۴۰	۳۹	۳۸	۳۷	۳۶	۳۵	۳۴	۳۳	۳۲	۳۱	۳۰	۲۹	۲۸	۲۷	۲۶	۲۵	۲۴	۲۳	۲۲	۲۱	۲۰	۱۹	۱۸	۱۷
۴۰	۰			*												*						*			۱۹
۲	۰			*												*						*			۲۰
۱۰	۴۰۰	*		*												*						*			۲۱
۱۴	۲۰۰			*												*						*			۲۲
۱	۶			*												*						*			۲۳
۵۲۰	۸۹۱۵		*	*									*			*						*			۲۴
۴۰	۲۵۰		*	*												*						*			۲۵
۲	۰			*												*						*			۲۶
۱۰۰	۱۰۰		*	*												*						*			۲۷
۱۰۰	۰			*												*						*			۲۸
۲۵	۰			*												*						*			۲۹
۵۰۰	۴۰۰۰		*	*									*			*						*			۳۰
۳۰۰	۴۵۰۰		*	*												*						*			۳۱
۱۰۰	۱۵			*												*						*			۳۲
۲۵	۱۰۰			*												*						*			۳۳
۲۰۰	۵۰۰			*												*						*			۳۴
۵۰	۱۲۰۰			*									*			*						*			۳۵
۳۰	۱۹۰۰			*												*			*			*			۳۶
۵۰۰	۲۰۰۰			*									*			*						*			۳۷
۷۰	۲۰۰			*									*			*			*			*			۳۸
۳۰	۴۰۰			*									*			*			*			*			۳۹
۸۰	۱۰۰			*									*			*			*			*			۴۰
۱۰۰	۲۲۰۰		*	*									*			*			*			*			۴۱
۲۰	۸۰			*									*			*			*			*			۴۲
۳۰	۰			*									*			*			*			*			۴۳
۲۰	۴۱۰			*									*			*			*			*			۴۴
۵	۰			*									*			*			*			*			۴۵
۰	۳۰۰	*		*									*			*			*			*			۴۶
۴۰	۲۰۰۰		*	*									*			*			*			*			۴۷
۱۷۰	۷۰۰			*									*			*			*			*			۴۸
۰	۰			*									*			*			*			*			۴۹
۹	۲۰			*									*			*			*			*			۵۰
۱۸	۰			*						*			*			*			*			*			۵۱
۲	۱۲۰			*									*			*			*			*			۵۲
۱۰۰	۰		*	*									*			*			*			*			۵۳
۳۰	۱۶۰			*									*			*			*			*			۵۴
۶۰	۸			*									*			*			*			*			۵۵
۳۰	۰			*									*			*			*			*			۵۶
۰	۰			*									*			*			*			*			۵۷
۰	۵۰۰			*									*			*			*			*			۵۸
۰	۰			*									*			*			*			*			۵۹
۱۰۰۰	۵۵۰۰		*	*			*						*			*			*			*			۶۰
۱۳۰	۴۵۰۰		*	*			*						*			*			*			*			۶۱
۰	۱۲۰۰		*	*			*			*			*			*			*			*			۶۲
										*			*			*			*			*			۶۳

خصوصیات اجتماعی - اقتصادی آبادیهای دارای سکنه شهرستان بروجرد

شماره ردیف آبادی	آبادی	کده آبادی	نوع راه آبادی (کده)	تعداد خانوار	کل جمعیت	جمعیت عمال بیشتر	جمعیت باسواد	جمعیت شغل	فعايت عمده کشاورزی							
									۱۰ زراعت	۱۱ باغداری	۱۲ دامداری و پرورش طیور	۱۳ پرورش طیور	۱۴ پرورش گاو و بز	۱۵ پرورش زنبور عسل	۱۶ پرورش ماهی	
۶۴	محمد آباد	۱۲۷۹۸۶	۱	۲۵۷	۱۲۲۰	۶۵۹	۲۲۸	۲۶۶								
۶۵	مرغداري حسين لنگري	۱۲۷۹۷۱	۲	۱	۱	۱	۰	۱								
۶۶	مرغداري غلامحسين زاده	۱۲۷۹۸۲	۲	۱	۲	۲	۰	۱								
۶۷	مطر انلو	۱۲۷۹۷۲	۲	۲۷	۱۲۰	۶۸	۳۴	۶۲								
۶۸	ملکفي	۱۲۷۹۷۴	۲	۱۲۱	۲۲۲	۶۷۴	۱۸۲	۲۴۱								
۶۹	متبع ايب	۱۲۷۹۸۵	۱	۱	۲	۲	۲	۱								
۷۰	موتور ايب عليجان معصومي	۱۲۷۹۸۲	۲	۲	۷	۶	۳	۴								
۷۱	مهنيان	۱۲۷۹۷۶	۲	۲۲۸	۱۱۲۵	۸۵۶	۲۰۲	۲۱۶								
۷۲	ميرزا احمد لئو	۱۲۷۹۷۷	۲	۲۰	۱۲۶	۱۰۱	۶۲	۳۲								
۷۳	شاهستانه	۱۲۷۹۷۸	۲	۲۰۵	۹۶۲	۷۷۰	۲۶۴	۳۶۱								
۷۴	بينگه قلعه	۱۲۷۹۸۰	۱	۱۵۱	۱۰۰۸	۷۲۸	۴۱۳	۲۰۳								
دهستان كمپاير																
۱	اتر اباد قلعي	۱۲۸۰۹۰	۲	۹	۲۰	۲۲	۴	۹								
۲	اتر اباد عليا	۱۲۸۰۹۱	۲	۱۰	۳۵	۴۰	۶۱	۹								
۳	اركان	۱۲۸۰۹۲	۳	۴۶۱	۲۱۱۲	۱۶۲۱	۷۲۹	۱۱۶								
۴	اهتاد تيمور شافي	۱۲۸۰۹۳	۳	۴۹	۲۲۹	۱۸۳	۳۰۱	۶۲								
۵	بدر انلو	۱۲۸۰۹۴	۱	۲۴۴	۱۱۲۹	۸۹۹	۵۵۰	۶۱۳								
۶	برز انلو	۱۲۸۰۹۵	۲	۵	۳۴	۱۱	۲	۵								
۷	بوربور	۱۲۸۰۹۶	۲	۱۲۲	۶۶۸	۴۹۴	۱۸۱	۲۵۱								
۸	پسر كائلو	۱۲۸۰۹۷	۳	۷۷	۳۷۲	۲۷۲	۷۷	۳۱۱								
۹	شاهار	۱۲۸۰۹۸	۳	۸۷	۴۹۱	۳۲۲	۷۷	۷۷								
۱۰	چخماقلو	۱۲۸۰۹۹	۲	۲۲۲	۱۰۶۰	۶۶۰	۳۱۳	۲۳۳								
۱۱	چريكب	۱۲۸۱۰۰	۲	۲۲	۳۸۲	۲۱۲	۷۳	۹۹								
۱۲	حسن مر	۱۲۸۱۰۱	۲	۱۶۴	۲۰۸۰	۱۰۲۰	۱۳۲	۲۹۵								
۱۳	حسن مست	۱۲۸۱۰۲	۳	۳۰	۱۳۱	۹۴	۵۸	۳۱								
۱۴	حصار تيمور شافي	۱۲۸۱۰۳	۱	۵۷	۲۸۲	۲۲۰	۱۱۹	۶۲								
۱۵	حليم اباد	۱۲۸۱۰۴	۲	۱۱۲	۵۳۵	۴۱۹	۱۹۹	۶۶۱								
۱۶	خندقلو	۱۲۸۱۰۵	۳	۸۸	۶۱۴	۳۲۵	۹۶	۸۲۱								
۱۷	در اغاقلو	۱۲۸۱۰۶	۳	۱۵۱	۷۸۰	۶۸۵	۲۰۲	۲۳۲								
۱۸	دهكاه	۱۲۸۱۰۷	۲	۳۳۲	۱۱۱۲	۸۳۸	۶۳۲	۳۶۳								
۱۹	رشيون	۱۲۸۱۰۹	۳	۲۲۱	۶۷۱	۱۷۸	۲۲۲	۲۳۳								
۲۰	سريوانيزو	۱۲۸۱۱۱	۲	۴۰	۱۹۰	۱۵۰	۸۱	۵۱								
۲۱	سريوانته	۱۲۸۱۱۲	۳	۱۲	۷۷	۶۶	۴۰	۳۱								
۲۲	شوركب	۱۲۸۱۱۳	۳	۲۵	۱۷۵	۱۲۶	۴۳	۴۰								
۲۳	شيخ تيموري	۱۲۸۱۱۴	۳	۷۷	۲۷۲	۲۹۹	۱۵۱	۹۹								
۲۴	عرب	۱۲۸۱۱۵	۱	۸۰	۲۷۰	۲۸۶	۱۴۱	۹۱								
۲۵	فخر الدين	۱۲۸۱۱۶	۲	۱۲۰	۳۳۴	۴۶۹	۷۷۱	۳۷۱								
۲۶	قراچه	۱۲۸۱۱۷	۲	۱۲۲	۵۵۱	۶۲۴	۳۰	۱۵۱								
۲۷	قره چنقل عليا	۱۲۸۱۱۸	۳	۲۴	۱۸۷	۳۳۱	۳۶	۳۹								
۲۸	قره كائلو	۱۲۸۱۱۹	۳	۸۰	۴۲۲	۲۱۹	۷۴	۱۲۹								
۲۹	قصر قجر	۱۲۸۱۲۰	۲	۹۴	۴۵۷	۲۲۶	۸۲	۱۴۸								
۳۰	قلعه شاه	۱۲۸۱۲۱	۳	۱۲	۵۷	۴۷	۲۴	۱۶								
۳۱	قلعه شوشه	۱۲۸۱۲۲	۱	۴۹	۲۵۱	۱۹۰	۹۱	۶۰								
۳۲	قلعه شعبان	۱۲۸۱۲۳	۲	۷۲	۳۲۴	۳۵۴	۳۰۱	۷۴۱								

کد نوع راه آبادی، جاده اسفالت، ۱، جاده شوسه، ۲، جاده خاکی، ۳، بارود، ۴، سایر (ایجاد راه آهن، باره آبی، ۵، نامشخص، ۶)



تعداد گاو و گوساله	تعداد گوسفند و بز	تعمیرگاه ماشین آلات کشاورزی	فروشگاه تعاونی	دستری برسد تعمیرگاهی در آبادی	تلفن	دستری بر روزنامه بخورد آبادی	صدوق پست	بیمار و دامای روستایی	دامپروری شتر و گاو و بز	پزشک	خانه بهداشت	مرکز بهداشتی درمانی	حمام	آموزش انجمن بودا آموزی	مدرسه راهنمایی	دبستان	برق	آب لوله کشی	پایگاه تعاونی بست بستی	مرکز خدمات روستایی	دفتر جهاد سازندگی	شورای اسلامی روستایی	اماکن مذهبی مسلمانان	سنگ مینی مسلمانان	شماره دیدنی آبادی
۲۲	۴۱	۴۰	۴۹	۳۸	۳۷	۳۶	۳۵	۳۴	۳۳	۳۲	۳۱	۳۰	۲۹	۲۸	۲۷	۲۶	۲۵	۲۴	۲۳	۲۲	۲۱	۲۰	۱۹	۱۸	۱۷
۲۰۰	۴۰۰			*										*			*					*			۲۴
.	.																								۲۵
.	.																								۲۶
۲۰	۱۰۰		*												*	*						*	*	*	۲۷
۱۰۰	۱۰۵۰														*	*	*				*	*	*	*	۲۸
.	.			*											*	*	*					*	*	*	۲۹
.	۲۰			*											*	*	*					*	*	*	۳۰
۱۸۰	۱۴۵۰			*								*		*	*	*	*					*	*	*	۳۱
۱۵۰	۲۲			*										*	*	*	*					*	*	*	۳۲
۱۶۰	۱۷۰۰		*	*										*	*	*	*					*	*	*	۳۳
۸۰۰	۱۶۵۰		*	*				*						*	*	*	*					*	*	*	۳۴
۴۰۸۰	۸۵۲۱۰	۱	۵	۲۲	۱	.	۱	۲	.	۲	۱	۲	۱۵	۱۱	۲	۴۰	۱	۶	۲	.	۴۰	۴۷	۲۰	۱	
۱۷	.			*			*							*	*	*	*					*	*	*	۲
۲۵	.			*			*							*	*	*	*					*	*	*	۳
۱۵۰۰	۶۰۰۰		*	*			*							*	*	*	*					*	*	*	۴
۱۳۰	۱۵۰۰			*			*							*	*	*	*					*	*	*	۵
۸۵	۱۰۲۰	*	*	*	*		*			*				*	*	*	*					*	*	*	۶
۶	۴			*			*							*	*	*	*					*	*	*	۷
۱۰۰	۸۰۰			*			*							*	*	*	*					*	*	*	۸
۵۰	۵۰۰			*			*							*	*	*	*					*	*	*	۹
۲۲	۴۵۰			*			*							*	*	*	*					*	*	*	۱۰
۲۵۰	۱۷۵۰۰			*			*	*						*	*	*	*					*	*	*	۱۱
۴۰	۴۵۰			*			*							*	*	*	*					*	*	*	۱۲
۱۲۰	۵۵۰۰			*			*							*	*	*	*					*	*	*	۱۳
.	۱۸۵			*			*							*	*	*	*					*	*	*	۱۴
۱۰	۸۰۰			*			*							*	*	*	*					*	*	*	۱۵
۵	۳۵۰			*			*							*	*	*	*					*	*	*	۱۶
۴۰	۲۰۰۰			*			*							*	*	*	*					*	*	*	۱۷
۱۵۰	۲۷۰۰		*	*			*			*				*	*	*	*					*	*	*	۱۸
۱۰۰	۶۰۰۰			*			*							*	*	*	*					*	*	*	۱۹
۲۰۰	۱۵۰۰۰			*			*							*	*	*	*					*	*	*	۲۰
۱۰۰	۱۳۰			*			*							*	*	*	*					*	*	*	۲۱
۴۰	۳۰			*			*							*	*	*	*					*	*	*	۲۲
۶	۱۱۰			*			*							*	*	*	*					*	*	*	۲۳
۷۵	۶۰۰			*			*							*	*	*	*					*	*	*	۲۴
۶۰	۶۰۰			*			*	*						*	*	*	*					*	*	*	۲۵
۲۰	۱۵۰۰		*	*			*							*	*	*	*					*	*	*	۲۶
۱۴۰	۴۵۰		*	*			*							*	*	*	*					*	*	*	۲۷
۲۰	۱۲۰۰			*			*							*	*	*	*					*	*	*	۲۸
۲۰	۱۸۰۰			*			*							*	*	*	*					*	*	*	۲۹
۵۰	۲۰۰			*			*							*	*	*	*					*	*	*	۳۰
۱۴	۲۵۰			*			*							*	*	*	*					*	*	*	۳۱
۱	۲۰۰			*			*						*	*	*	*						*	*	*	۳۲
۲۰	۲۰۰۰			*			*						*	*	*	*						*	*	*	۳۳

خصوصیات اجتماعی - اقتصادی آبادیهای سکنه شهرستان بجنورد

شماره ردیف آبادی	آبادی	کد آبادی	نوع راه آبادی (کد)	تعداد خانوار	کل جمعیت	جمعیت عمال و دستر	جمعیت باسواد	جمعیت شغل	فصلیات عمده کاشت درزی						
									زراعت	باغداری	دامداری دامپزری	پرورش طیور	پرورش گاو ابریشم	پرورش بز و گوسفند	پرورش ماهی
۱	۲	۳	۴	۵	۶	۷	۸	۹	۱۰	۱۱	۱۲	۱۳	۱۴	۱۵	۱۶
۲۳	قلعه ممر	۱۲۸۱۲۴	۲	۶۴	۲۱۱	۲۳۱	۵۵	۱۱۸	*	*	*	*	*	*	*
۲۴	خانه مدر	۱۲۸۱۲۵	۱	۱	۶	۵	۴	۱	*	*	*	*	*	*	*
۲۵	کلاب	۱۲۸۱۲۶	۲	۱۲۶	۶۵۶	۵۲۷	۲۰۲	۲۲۴	*	*	*	*	*	*	*
۲۶	کلاته اقامتی	۱۲۸۱۲۷	۲	۷۱	۲۱۶	۲۲۲	۸۷	۱۰۲	*	*	*	*	*	*	*
۲۷	کلاتر	۱۲۸۱۲۹	۲	۷۰	۲۰۴	۲۴۶	۱۱۹	۱۱۳	*	*	*	*	*	*	*
۲۸	گرمک	۱۲۸۱۳۲	۲	۸۶	۴۰۲	۳۱۰	۸۸	۱۲۱	*	*	*	*	*	*	*
۲۹	گلی	۱۲۸۱۳۳	۱	۲۳۴	۱۱۷۲	۸۸۱	۴۴۷	۲۵۲	*	*	*	*	*	*	*
۴۰	گودالی صلاح	۱۲۸۱۳۴	۲	۲۰	۱۳۸	۱۱۹	۱۸	۵۰	*	*	*	*	*	*	*
۴۱	محلجه	۱۲۸۱۳۵	۲	۴۶	۲۰۲	۱۶۹	۶۰	۶۰	*	*	*	*	*	*	*
۴۲	شرفعلو سفلی	۱۲۸۱۳۶	۲	۵۲	۲۵۰	۱۹۰	۱۲۰	۱۶	*	*	*	*	*	*	*
۴۳	شرفعلو علیا	۱۲۸۱۳۷	۲	۶۵	۲۹۰	۲۱۵	۹۶	۳۴	*	*	*	*	*	*	*
۴۴	یئنگی قلعه	۱۲۸۱۳۸	۲	۲۰	۳۱۴	۲۰۲	۷	۳۵	*	*	*	*	*	*	*
	دهستان گرمخان			۲۵۹۵	۱۲۷۰۶	۸۶۶۷	۳۹۵۸	۲۷۳۸	۴۳	۲۵	۴۲	۱	۰	۱	۰
۱	اخلی	۱۲۸۱۸۸	۳	۲۶	۱۸۹	۱۵۲	۵۲	۷۸	*	*	*	*	*	*	*
۲	ازون بیچه	۱۲۸۱۸۹	۲	۸۴	۲۶۲	۲۸۲	۱۴۴	۱۰۱	*	*	*	*	*	*	*
۳	اق تپه	۱۲۸۱۹۰	۲	۸۵	۴۲۶	۳۱۹	۱۶۰	۱۰۱	*	*	*	*	*	*	*
۴	ایده	۱۲۸۱۹۱	۲	۹	۵۰	۳۸	۶	۲۲	*	*	*	*	*	*	*
۵	بایا امان	۱۲۸۱۹۲	۱	۹۰	۴۳۵	۳۳۰	۱۷۰	۱۱۱	*	*	*	*	*	*	*
۶	بند خدانلو	۱۲۸۱۹۴	۱	۲	۱۲	۱۱	۲	۴	*	*	*	*	*	*	*
۷	بند یغمور	۱۲۸۱۹۵	۱	۲۷	۳۳۳	۱۷۲	۱۱۵	۱۱۹	*	*	*	*	*	*	*
۸	پار کبایا امان	۱۲۸۱۹۶	۱	۱۱	۱۱	۱۰	۵	۲	*	*	*	*	*	*	*
۹	چهار بر جملی	۱۲۸۱۹۸	۲	۹	۶۴	۴۰	۱۳	۱۳	*	*	*	*	*	*	*
۱۰	چهار بر جملیا	۱۲۸۱۹۹	۲	۲۵	۱۱۷	۹۶	۲۶	۴۱	*	*	*	*	*	*	*
۱۱	چهار خروار	۱۲۸۲۰۰	۲	۱۰۰	۴۳۴	۳۳۴	۱۵۱	۱۳۶	*	*	*	*	*	*	*
۱۲	حصار	۱۲۸۲۰۱	۱	۹۸	۶۱۵	۴۰۲	۲۲۳	۱۱۶	*	*	*	*	*	*	*
۱۳	حمامی	۱۲۸۲۰۲	۲	۱۱	۳۲	۲۷	۶	۱۹	*	*	*	*	*	*	*
۱۴	خطاب	۱۲۸۲۰۳	۲	۸۹	۴۵۲	۳۴۶	۱۱۱	۱۶۱	*	*	*	*	*	*	*
۱۵	دنگل	۱۲۸۲۰۴	۲	۵۱	۲۲۲	۱۶۷	۶۶	۸۷	*	*	*	*	*	*	*
۱۶	هر چشمه	۱۲۸۲۰۶	۲	۷۵	۳۹۳	۲۹۵	۳۱۰	۳۴۵	*	*	*	*	*	*	*
۱۷	ملولی	۱۲۸۲۰۷	۲	۲۱۹	۱۱۳۵	۸۳۷	۲۲۰	۲۶۲	*	*	*	*	*	*	*
۱۸	سورک	۱۲۸۲۰۸	۲	۹	۴۱	۲۱	۱۳	۱۸	*	*	*	*	*	*	*
۱۹	سیناب	۱۲۸۲۰۹	۱	۹۶	۴۷۵	۳۵۰	۱۵۰	۱۴۸	*	*	*	*	*	*	*
۲۰	شاه اجان	۱۲۸۲۱۰	۲	۶۴	۲۷۷	۲۱۱	۵۱	۶۶	*	*	*	*	*	*	*
۲۱	شیخ	۱۲۸۲۱۱	۲	۷۰	۲۸۶	۲۸۸	۱۰۸	۱۴۵	*	*	*	*	*	*	*
۲۲	عبدالله ایاد	۱۲۸۲۱۲	۲	۱۰۸	۵۲۹	۴۱۸	۱۶۰	۳۸۱	*	*	*	*	*	*	*
۲۳	قارلق	۱۲۸۲۱۳	۱	۸۶	۳۸۴	۲۱۸	۱۵۸	۱۰۶	*	*	*	*	*	*	*
۲۴	قاسی	۱۲۸۲۱۴	۲	۹۶	۳۶۳	۲۵۲	۱۲۹	۱۶۱	*	*	*	*	*	*	*
۲۵	قره خان بندن	۱۲۸۲۱۶	۲	۱۲۷	۶۹۹	۵۲۷	۲۴۱	۱۶۶	*	*	*	*	*	*	*
۲۶	قره لر	۱۲۸۲۱۷	۲	۳۱	۱۶۲	۱۲۲	۲۹	۶۲	*	*	*	*	*	*	*
۲۷	قزلقان	۱۲۸۲۱۸	۲	۷۷	۳۵۷	۲۷۱	۱۴۶	۸۷	*	*	*	*	*	*	*
۲۸	تخلاق داش خات	۱۲۸۲۲۱	۲	۶	۲۵	۲۲	۷	۸	*	*	*	*	*	*	*
۲۹	تخلاق عبدالله ایاد	۱۲۸۲۲۳	۲	۲۴	۱۴۳	۱۰۲	۵۲	۳۹	*	*	*	*	*	*	*
۳۰	تخلاق کباره	۱۲۸۲۲۴	۴	۲۲	۱۲۶	۹۴	۳۱	۲۸	*	*	*	*	*	*	*
۳۱	قلعه چق بزرگ	۱۲۸۲۲۵	۲	۲۰۸	۹۰۲	۶۸۲	۲۰۴	۲۵۵	*	*	*	*	*	*	*

کد نوع راه آبادی: ۱، جاده اسفالت، ۲، جاده شوسه، ۳، جاده خاکی، ۴، مارود، ۵، سایر (اینگاه راه آهن یا راه آبی)، ۵، ناشخص

تعداد و کار و کوساله	تعداد و کوسند و بز	تعمیرگاه ماشین آلات کشاورزی	فروشگاه تعاونی	دستری به رسیدن نقد عمومی آردی	تلفن	دستری به روزنامه و مجله آردی	صندوق پست	بیمار و دامی روستایی	دایره شرکت تعاونی آردی	پرورشگاه	خانه بهداشت	مرکز بهداشتی درمانی	حمام	آموزش و تفریح کودکان آردی	مدرسه راهنمایی	دبستان	برق	آب لوله کشی	پایگاه بهداشت بچ	مرکز خدمات روستایی	دفتر جهاد سازندگی	شورای اسلامی روستایی	امکن بنی سلسل آردان	بنی بنی سلسل آردان	شماره ردیف آبادی
۴۲	۴۱	۴۰	۳۹	۳۸	۳۷	۳۶	۳۵	۳۴	۳۳	۳۲	۳۱	۳۰	۲۹	۲۸	۲۷	۲۶	۲۵	۲۴	۲۳	۲۲	۲۱	۲۰	۱۹	۱۸	۱۷
۶	۴۰۰			*										*								*	*	*	۳۳
۴	.			*										*								*	*	*	۳۴
۱۰	۱۰۰۰			*									*									*	*	*	۳۵
۴۰	۷۰۰			*									*									*	*	*	۳۶
۸۰	۳۶۰			*									*									*	*	*	۳۷
۱۰۰	۴۶۰۰			*									*									*	*	*	۳۸
۸۰	۴۰۰۰		*	*									*									*	*	*	۳۹
۵۰	۲۲۱			*									*									*	*	*	۴۰
۴۰	۸۰۰			*									*									*	*	*	۴۱
۸۰	۴۰۰			*									*									*	*	*	۴۲
۵۰	۷۰۰			*									*									*	*	*	۴۳
۱۰	۶۰۰			*									*									*	*	*	۴۴
۳۶۵۲	۵۱۹۰۰	.		۳۴	۱	.	۵	۴	.	۴	۱	.	۴	۱۲	۲	۲۲	۱۴	۱۹	۱	۱	۲۰	۴۴	۲۷	۱	
۱۵۰	۱۵۰۰		*	*									*									*	*	*	۲
۱۳۰	۹۰۰			*									*									*	*	*	۳
۲۰۰	۵۰۰			*									*									*	*	*	۴
۴۰	۱۲۰۰			*				*					*									*	*	*	۵
۶۰	۱۷۰			*									*									*	*	*	۶
۳	.			*									*									*	*	*	۷
۲۰۰	۳۰۰			*									*									*	*	*	۸
.	.			*									*									*	*	*	۹
۴	۱۳۰			*									*									*	*	*	۱۰
۸۰	۳۶۰			*									*									*	*	*	۱۱
۶۰	۶۰۰		*	*				*					*									*	*	*	۱۲
۱۰۰	۱۱۰۰			*			*						*		*							*	*	*	۱۳
۵	۳۴۰			*				*					*									*	*	*	۱۴
۳۰۰	۱۲۰۰		*	*				*					*									*	*	*	۱۵
۱۱۰	۷۴۰			*				*					*									*	*	*	۱۶
۱۲۰	۴۵۰			*				*					*									*	*	*	۱۷
۵۰	۱۰۰۰۰			*				*					*									*	*	*	۱۸
۸	۱۵۰			*				*					*									*	*	*	۱۹
۱۴۰	۱۶۰۰			*				*					*									*	*	*	۲۰
۷۰	۲۰۵۰			*				*					*									*	*	*	۲۱
۱۰۰	۱۰۰۰			*				*		*			*									*	*	*	۲۲
۲۵۰	۳۰۰۰		*	*				*					*									*	*	*	۲۳
۱۵۰	۵۵۰			*				*					*									*	*	*	۲۴
۲۵۰	۱۱۰۰			*				*					*									*	*	*	۲۵
۲۰۰	۲۰۰۰		*	*			*						*								*	*	*	*	۲۶
۱۰۰	۱۲۰۰			*				*					*								*	*	*	*	۲۷
۵۰	۱۳۰۰			*				*					*								*	*	*	*	۲۸
.	۷۵۰			*				*					*								*	*	*	*	۲۹
۴۰	۵۵۰			*				*		*			*								*	*	*	*	۳۰
۴۰	۷۵۰			*				*					*								*	*	*	*	۳۱
۱۵۰	۲۲۰۰		*	*				*					*								*	*	*	*	۳۲

خصوصیات اجتماعی - اقتصادی آبادیهای دارای سکنه شهرستان بروجرد

شماره ردیف آبادی	آبادی	کده آبادی	نوع راه آبادی (کده)	تعداد خانوار	کل جمعیت	جمعیت ۶ ساله و بیشتر	جمعیت باسواد	جمعیت مشغول	فعالیت عمده کسب درزی						
									۱۰	۱۱	۱۲	۱۳	۱۴	۱۵	۱۶
۲۲	قلعه چق کو چک	۱۲۸۲۲۶	۲	۲	۲۷	۲۰	۵	۲	۰	۰	۰	۰	۰	۰	۰
۲۳	قوش قلعه سفلی	۱۲۸۲۲۷	۲	۵	۱۸	۱۲	۰	۷	۰	۰	۰	۰	۰	۰	۰
۲۴	قوش قلعه علیا	۱۲۸۲۲۸	۱	۷	۸۸	۳۳	۱۷	۱۲	۰	۰	۰	۰	۰	۰	۰
۲۵	کافه چشمه	۱۲۸۲۲۹	۱	۲	۵	۲	۲	۱	۰	۰	۰	۰	۰	۰	۰
۲۶	کلاته ار د شیر خان	۱۲۸۲۳۰	۲	۱	۴	۲	۰	۱	۰	۰	۰	۰	۰	۰	۰
۲۷	کلاته پهلوانلو	۱۲۸۲۳۱	۱	۱	۲	۲	۱	۱	۰	۰	۰	۰	۰	۰	۰
۲۸	کلاته حاج علی داند	۱۲۸۲۳۲	۱	۱۱	۲۲	۱۲	۲	۱۱	۰	۰	۰	۰	۰	۰	۰
۲۹	کلاته حاجی شهرت	۱۲۸۲۳۳	۲	۶	۲۹	۱۲	۱۱	۱۷	۰	۰	۰	۰	۰	۰	۰
۴۰	کلاته شهرار	۱۲۸۲۳۴	۱	۱	۸	۶	۲	۱	۰	۰	۰	۰	۰	۰	۰
۴۱	کلاته فرخ	۱۲۸۲۳۵	۱	۱	۱	۱	۱	۱	۰	۰	۰	۰	۰	۰	۰
۴۲	کلاته فیروز خان	۱۲۸۲۳۸	۲	۶	۳۳	۱۹	۷	۱۱	۰	۰	۰	۰	۰	۰	۰
۴۳	خرمخان	۱۲۸۲۳۹	۲	۱۱	۷۳	۳۶	۱۱	۱۱	۰	۰	۰	۰	۰	۰	۰
۴۴	شاره	۱۲۸۲۴۲	۲	۱۲	۶۶	۳۳	۱۸	۱۷	۰	۰	۰	۰	۰	۰	۰
۴۵	نجد آباد	۱۲۸۲۴۳	۲	۷	۵۷	۲۷	۱۰	۱۸	۰	۰	۰	۰	۰	۰	۰
۴۶	هاتوزی	۱۲۸۲۴۴	۲	۹	۳۱	۲۲	۶	۱۱	۰	۰	۰	۰	۰	۰	۰
۴۷	یکه شاخ	۱۲۸۲۴۵	۲	۷	۱۱۱	۶۱	۲۵	۸	۰	۰	۰	۰	۰	۰	۰

کد نوع راه آبادی: ۱ جاده اسفالت، ۲ جاده شوسه، ۳ جاده خاکی، ۴ مارو، ۵ سایر (از بنگاه راه آهن باره، آبی، ۵، ناسخ ۶



نوع راه و فعالیت کشاورزی آبادیهای خالی از سکنه شهرستان بجنورد

شماره ردیف	آبادی	کد آبادی	نوع راه آبادی	فعالیت کشاورزی						
				پرورش بومی	پرورش زنبورسل	پرورش گاو بومی	پرورش طیور	دامداری و دامپروری	باغداری	زراعت
۱	۲	۳	۴	۵	۶	۷	۸	۹	۱۰	۱۱
	بخش چاجرم									
	دهستان چاجرم									
۱	اسلام آباد	۱۲۶۵۲۸	۲	*						
۲	امیاب ابراهیم	۱۲۶۳۲۹	۱							
۳	امیاب بیلا	۱۲۶۲۸۰	۱							
۴	امیاب پنجم	۱۲۶۳۸۱	۱							
۵	امیاب چهارم	۱۲۶۳۸۲	۱							
۶	امیاب سوم	۱۲۶۳۸۳	۱							
۷	امیاب ششم	۱۲۶۳۸۴	۱							
۸	امیاب کوچک	۱۲۶۳۸۵	۱							
۹	امیاب نهم	۱۲۶۳۸۶	۱							
۱۰	امیاب دهم	۱۲۶۳۸۷	۱							
۱۱	امین آباد	۱۲۶۳۸۹	۳							
۱۲	بافر آباد	۱۲۶۳۹۲	۲	*						
۱۳	چاه امیرین	۱۲۶۳۹۷	۳							
۱۴	چاه عباس آباد	۱۲۶۴۰۰	۲	*						
۱۵	چاه عمیرین شهر	۱۲۶۴۰۱	۲	*						
۱۶	چاه غلامی	۱۲۶۴۰۲	۳	*						
۱۷	چاه مورتور اسلام آباد	۱۲۶۴۰۳	۳							
۱۸	چاهک	۱۲۶۴۰۴	۴							
۱۹	چاههای بزدان	۱۲۶۴۰۵	۲	*						
۲۰	چشمه بزرگ	۱۲۶۴۰۶	۲	*						
۲۱	چشمه حاج اکبر	۱۲۶۴۰۷	۳	*						
۲۲	چشمه ریگی	۱۲۶۴۰۸	۳							
۲۳	حاج ابراهیم	۱۲۶۴۰۹	۴							
۲۴	حقیقه	۱۲۶۴۱۰	۲							
۲۵	حجت آباد	۱۲۶۴۱۱	۳	*						
۲۶	حسین آباد	۱۲۶۴۱۲	۳	*						
۲۷	حسین آباد	۱۲۶۴۱۳	۲	*						
۲۸	حصاری	۱۲۶۴۱۴	۳	*						
۲۹	حمزه سعید الشهدا	۱۲۶۴۱۵	۲	*						
۳۰	خفخو اچه	۱۲۶۴۱۶	۳	*						
۳۱	خمینی آباد	۱۲۶۴۱۷	۲	*						
۳۲	خواجه معزیار	۱۲۶۴۱۸	۳	*						
۳۳	خوشاب	۱۲۶۴۱۹	۳	*						
۳۴	دلور ان	۱۲۶۴۲۰	۳	*						
۳۵	دویرجه	۱۲۶۴۲۱	۳	*						
۳۶	رحیم آباد	۱۲۶۴۲۲	۲	*						
۳۷	زمان آباد	۱۲۶۴۲۳	۳	*						
۳۸	زنگ ازین	۱۲۶۴۲۴	۳	*						
۳۹	زور آباد	۱۲۶۴۲۵	۳	*						
۴۰	سرچایان	۱۲۶۴۲۶	۳	*						
۴۱	سعید آباد	۱۲۶۴۲۷	۳	*						
۴۲	سنت آباد	۱۲۶۴۲۸	۴	*						
۴۳	شاه آباد	۱۲۶۴۲۹	۳	*						
۴۴	شاه آباد علیا	۱۲۶۴۳۰	۴	*						
۴۵	شجاع آباد	۱۲۶۴۳۱	۲	*						

کد نوع راه آبادی: ۱، جاده اسفالت، ۲، جاده شوسه، ۳، جاده خاکی، ۴، مالرو، ۵، سایر (اینجاده راه آسفالته، ۶، راه آبی، ۷، راه شصت و ۶)

نوع راه و فعالیت کشاورزی آبادیهای خالی از سکنه شهرستان بجنورد

شماره ردیف	آبادی	کد آبادی	نوع راه آبادی (کد)	نهایت کشاورزی						
				زراعت	باغداری	دامداری و دامپروری	پرورش طیور	پرورش گاو برهیم	پرورش بوقلمون	پرورش ماهی
۱	۲	۳	۴	۵	۶	۷	۸	۹	۱۰	۱۱
۴۶	فریخی آباد	۱۲۶۴۳۵	۳	*	*					
۴۷	شهید باهنر	۱۲۶۵۳۰	۳	*	*					
۴۸	شهید چمران	۱۲۶۵۲۹	۳	*	*	*				
۴۹	شهید رجایی	۱۲۶۵۳۱	۳	*	*	*				
۵۰	شیرالی	۱۲۶۴۳۶	۳	*	*					
۵۱	طاهر آباد	۱۲۶۴۳۸	۳	*	*					
۵۲	عللی	۱۲۶۴۳۹	۳	*	*					
۵۳	علمده	۱۲۶۴۴۰	۳	*	*					
۵۴	غلام آباد	۱۲۶۴۹۶	۳	*	*					
۵۵	قلی آباد	۱۲۶۴۴۲	۴	*	*					
۵۶	کازی	۱۲۶۴۴۳	۳	*	*					
۵۷	کج بید	۱۲۶۴۴۴	۳	*	*					
۵۸	کلاته افتر	۱۲۶۴۴۶	۴	*	*					
۵۹	کلاته اکبر زندگی	۱۲۶۴۴۷	۳	*	*					
۶۰	کلاته بیابان شیر	۱۲۶۴۴۸	۳	*	*					
۶۱	کلاته بیاقر	۱۲۶۴۴۹	۱	*	*					
۶۲	کلاته بیده	۱۲۶۴۵۰	۴	*	*					
۶۳	کلاته حاج علی قلی	۱۲۶۴۵۱	۳	*	*					
۶۴	کلاته حسین آباد	۱۲۶۴۵۲	۳	*	*					
۶۵	کلاته حصار	۱۲۶۴۵۳	۳	*	*					
۶۶	کلاته حمزه	۱۲۶۴۵۴	۳	*	*					
۶۷	کلاته رحیم آباد	۱۲۶۴۵۵	۴	*	*					
۶۸	کلاته شورش ایلی	۱۲۶۴۵۶	۴	*	*					
۶۹	کلاته علی بیابان	۱۲۶۴۵۷	۴	*	*					
۷۰	کلاته کر بلائی عبداله	۱۲۶۴۵۹	۴	*	*					
۷۱	کلاته محمد بیگ	۱۲۶۴۶۰	۴	*	*					
۷۲	کلاته ملا ابراهیم	۱۲۶۴۶۱	۴	*	*					
۷۳	کلاته منیر آباد	۱۲۶۴۶۲	۴	*	*					
۷۴	کلاته نجمان	۱۲۶۴۶۳	۴	*	*					
۷۵	کلاته نو	۱۲۶۴۶۵	۳	*	*					
۷۶	کوره ابو القاسم رحیمی	۱۲۶۴۶۶	۳	*	*					
۷۷	کوره اجر پزی محمد ددرستی	۱۲۶۴۶۷	۳	*	*					
۷۸	کوره اجر پزی کعبه امام	۱۲۶۴۶۸	۳	*	*					
۷۹	کوره امداله محمودی	۱۲۶۴۶۹	۳	*	*					
۸۰	کوره اسلام آباد	۱۲۶۴۷۰	۳	*	*					
۸۱	کوره اکبر مهدی	۱۲۶۵۰۴	۳	*	*					
۸۲	کوره اکرمی	۱۲۶۵۰۲	۳	*	*					
۸۳	کوره ابر ان اسغری	۱۲۶۵۰۳	۳	*	*					
۸۴	کوره جهاد سازندگی	۱۲۶۵۱۱	۳	*	*					
۸۵	کوره حاج نعمت میر ادران	۱۲۶۴۷۱	۳	*	*					
۸۶	کوره حبیب اله عبدی	۱۲۶۴۷۲	۳	*	*					
۸۷	کوره حسن ایزدی	۱۲۶۵۱۴	۳	*	*					
۸۸	کوره حسن شاه مرادی	۱۲۶۵۰۷	۳	*	*					
۸۹	کوره حسین اعجمی	۱۲۶۴۷۳	۳	*	*					
۹۰	کوره ذبیح اله نوروزی	۱۲۶۴۷۴	۳	*	*					

کد نوع راه آبادی: جاده اسفالت (۱)، جاده شوسه (۲)، جاده خاکی (۳)، مارو (۴)، سایر (در اینجا راه آسفالت یا راه آبی) (۵)، نامشخص (۶)

نوع راه و فعالیت کشاورزی آبادیهای خالی از سکنه شهرستان بيجنورد

شماره ردیف	آبادی	کده آبادی	نوع راه آبادی (کده)	فعالیت کشاورزی							
				پرورش ماهی	پرورش بوفالو	پرورش گاو برهیم	پرورش طیور	دامداری و دامپروری	باغداری	زراعت	
۱	۲	۳	۴	۵	۶	۷	۸	۹	۱۰	۱۱	
۹۱	کوره رحمت عبدی	۱۲۶۵۱۸	۲								
۹۲	کوره رحیم طالبی	۱۲۶۵۰۹	۲								
۹۳	کوره مر هفتک انطاوشی	۱۲۶۵۰۵	۲								
۹۴	کوره سعید بنی مومنی	۱۲۶۵۱۶	۲								
۹۵	کوره عباس اکبری	۱۲۶۴۷۵	۲								
۹۶	کوره عبدی پور جیب	۱۲۶۵۱۷	۲								
۹۷	کوره علیرضا شامی	۱۲۶۴۷۶	۲								
۹۸	کوره علی احمدی	۱۲۶۵۱۵	۲								
۹۹	کوره علی دهقان	۱۲۶۵۱۹	۲								
۱۰۰	کوره سعید محمد علیان	۱۲۶۴۷۷	۲								
۱۰۱	کوره کاویانی	۱۲۶۵۱۳	۲								
۱۰۲	کوره محمد پور تقی	۱۲۶۴۷۸	۲								
۱۰۳	کوره محمد شایقاری	۱۲۶۵۰۸	۲								
۱۰۴	کوره محمد روستی	۱۲۶۴۷۹	۲								
۱۰۵	کوره محمد مجوب	۱۲۶۵۱۰	۲								
۱۰۶	کوره مختار ایراهیمی	۱۲۶۵۱۲	۲								
۱۰۷	کوره مراد علی موحدی	۱۲۶۴۸۰	۲								
۱۰۸	کوره یحیی دوستی	۱۲۶۵۰۶	۲								
۱۰۹	کوره بیوه غلامی	۱۲۶۵۲۰	۲		*	*					
۱۱۰	کوره بابا	۱۲۶۴۸۱	۲		*	*					
۱۱۱	کزی	۱۲۶۴۸۲	۲								
۱۱۲	خل بیینی	۱۲۶۴۸۳	۲								
۱۱۳	کلبن	۳۸۳۱۲	۴								
۱۱۴	گنجه شاه	۱۲۶۴۸۵	۲								
۱۱۵	مچو	۱۲۶۴۸۶	۲			*					
۱۱۶	محمد آباد	۱۲۶۴۸۷	۲			*					
۱۱۷	مزرعه محمودیان	۱۲۶۴۸۹	۲			*					
۱۱۸	مشاع ابوذر	۱۲۶۵۲۳	۲			*					
۱۱۹	معادن الو میثم	۱۲۶۴۹۰	۲			*					
۱۲۰	مفتاح آباد	۱۲۶۴۹۱	۲			*					
۱۲۱	موتور ابداقو	۱۲۶۵۲۲	۲			*					
۱۲۲	موتور ابداقورزی عبدلی	۱۲۶۴۹۲	۲			*					
۱۲۳	موتور ابداقورزی قنیر محمدی	۱۲۶۵۰۱	۲			*					
۱۲۴	موتور خهیری آباد	۱۲۶۴۹۳	۲			*					
۱۲۵	مهدی آباد	۱۲۶۵۲۵	۲			*					
۱۲۶	مهیا آباد	۱۲۶۴۹۴	۲			*					
۱۲۷	نیم ایستگاه چاه قرش	۱۲۶۴۹۶	۲			*					
۱۲۸	نهدی	۱۲۶۴۹۷	۲			*					
۱۲۹	نورال	۱۲۶۴۹۸	۲			*					
۱۳۰	یوهف آباد	۱۲۶۴۹۹	۲			*					
	دهستان سنخواست										
۱	ابیار یکبلا	۱۲۶۶۲۱	۴			*					
۲	ابیار یکپاشین	۱۲۶۶۲۲	۴			*					
۳	بیادیر	۱۲۶۶۲۵	۲			*					
۴	تپه اندوقان	۱۲۶۶۲۶	۲			*					

کد نوع راه آبادی: ۱ جاده آسفالته، ۲ جاده شوسه، ۳ جاده خاکی، ۴ مالرو، ۵ سایر (ایستگاه راه آهن یا راه آبی)، ۵ نامشخص



نوع راه و فعالیت کشاورزی آبادیهای خالی از سکنه شهرستان بیجشورد

شماره ردیف	آبادی	کده آبادی	نوع راه آبادی کده	فعالیت کشاورزی					
				۱	۲	۳	۴	۵	۶
۵	توکل	۱۲۶۶۲۸	۲	*	*				
۶	جعفر آباد	۱۲۶۶۲۱	۲	*	*				
۷	چوزستان بالا	۱۲۶۶۲۲	۴	*	*				
۸	چوزستان پایین	۱۲۶۶۲۳	۴	*	*				
۹	چاه شهید وردی	۱۲۶۶۲۴	۲	*	*				
۱۰	چاه قلعه سفید	۱۲۶۶۲۵	۲	*	*				
۱۱	چاه قو اق	۱۲۶۶۲۶	۳	*	*				
۱۲	چاه مو تور کر داب	۱۲۶۶۲۷	۳	*	*				
۱۳	چاه مو تور مالکنا اشتر	۱۲۶۶۲۸	۲	*	*				
۱۴	چهل بقر	۱۲۶۶۲۹	۳	*	*				
۱۵	حمزه چاه	۱۲۶۶۴۰	۲	*	*				
۱۶	خودون	۱۲۶۶۴۱	۴	*	*				
۱۷	خر ابر بباط	۱۲۶۶۴۲	۳	*	*				
۱۸	دستگرد	۱۲۶۶۴۴	۳	*	*				
۱۹	درو شاخ	۱۲۶۶۴۵	۳	*	*				
۲۰	رفته	۱۲۶۶۴۶	۴	*	*				
۲۱	رودکنان	۱۲۶۶۴۷	۳	*	*				
۲۲	مر پوش	۱۲۶۶۴۸	۳	*	*				
۲۳	شاه توت	۱۲۶۶۵۱	۴	*	*				
۲۴	شمس آباد	۱۲۶۶۵۲	۳	*	*				
۲۵	سیوری بالا	۱۲۶۶۵۳	۴	*	*				
۲۶	سیوری پایین	۱۲۶۶۵۴	۳	*	*				
۲۷	علی آباد	۱۲۶۶۵۵	۳	*	*				
۲۸	علی بیلند	۱۲۶۶۵۶	۴	*	*				
۲۹	فیروزه	۱۲۶۶۵۷	۳	*	*				
۳۰	قاسم آباد	۱۲۶۶۵۸	۳	*	*				
۳۱	قلعه سفید	۱۲۶۶۶۰	۲	*	*				
۳۲	کرفی دره علیا	۱۲۶۶۶۴	۲	*	*				
۳۳	کفتو صنعت جوبین	۱۲۶۶۶۵	۲	*	*				
۳۴	کلاته اقامت اله	۱۲۶۶۶۶	۳	*	*				
۳۵	کلاته اقامت ز اود	۱۲۶۶۶۷	۳	*	*				
۳۶	کلاته انار کی	۱۲۶۶۶۸	۳	*	*				
۳۷	کلاته حمن	۱۲۶۶۷۲	۴	*	*				
۳۸	کلاته خواجه ملا	۱۲۶۶۷۳	۳	*	*				
۳۹	کلاته سید علی	۱۲۶۶۷۴	۳	*	*				
۴۰	کلاته قره در	۱۲۶۶۷۶	۴	*	*				
۴۱	کمر بیلند	۱۲۶۶۷۹	۴	*	*				
۴۲	کوره ابر اهیم شریعتی	۱۲۶۶۸۰	۳	*	*				
۴۳	کوره ابر اهیم توری	۱۲۶۶۸۱	۳	*	*				
۴۴	کوره حاج اقباز گهاشمی	۱۲۶۶۸۲	۳	*	*				
۴۵	کوره حاج تقی اکبری	۱۲۶۶۸۳	۳	*	*				
۴۶	کوره حسن اودی	۱۲۶۶۸۴	۳	*	*				
۴۷	کوره علی اکبر اسکندری	۱۲۶۶۸۵	۳	*	*				
۴۸	کوره علی او اسطیقهتی	۱۲۶۶۸۶	۳	*	*				
۴۹	کوره محمد کلی	۱۲۶۶۸۷	۳	*	*				

کد نوع راه آبادی: ۱ جاده سفالتی، ۲ جاده شوسه، ۳ جاده خاکی، ۴ مالرو، ۵ سایر (ایستگاه راه آهن یا راه آبی)، ۵ نامشخص

نوع راه و فعالیت کشاورزی آبادیهای خالی از سکنه شهرستان بروجرد

شماره ردیف	آبادی	کده آبادی	نوع راه آبادی (کده)	نشاط کشاورزی						
				زراعت	باغداری	دامداری و دامپروری	پرورش طیور	پرورش گاوپریش	پرورش بزپریش	پرورش ماهی
۱	۲	۳	۴	۵	۶	۷	۸	۹	۱۰	۱۱
۵۰	کهنه دره	۱۲۶۶۸۸	۳	*	*					
۵۱	کوز نظر	۱۲۶۶۹۰	۳	*	*					
۵۲	گل حصار	۱۲۶۶۹۱	۳	*	*					
۵۳	نقاش دره	۱۲۶۶۹۲	۴							
۵۴	یکه توت	۱۲۶۶۹۴	۳							
دهستان خقان										
۱	اببار یکه	۱۲۶۷۶۹	۳	*	*	*				
۲	چاه شاکری	۱۲۶۷۷۹	۳	*	*	*				
۳	چاه مورتور شهید مکرمی	۱۲۶۷۸۰	۳	*	*	*				
۴	چنار خوشی	۱۲۶۷۸۳	۴	*	*	*				
۵	خرمن تپه	۱۲۶۷۸۸	۴	*	*	*				
۶	دیز کنه	۱۲۶۷۹۱	۴	*	*	*				
۷	ریزی جندی	۱۲۶۷۹۴	۳	*	*	*				
۸	ریزی کهنه	۱۲۶۷۹۵	۳	*	*	*				
۹	شورک پاشین	۱۲۶۷۹۹	۳	*	*	*				
۱۰	شورک سفلی	۱۲۶۸۰۰	۴	*	*	*				
۱۱	شورک علیا	۱۲۶۸۰۱	۴	*	*	*				
۱۲	قره چشمه بالا	۱۲۶۸۰۵	۳	*	*	*				
۱۳	قره چشمه پایین	۱۲۶۸۰۶	۳	*	*	*				
۱۴	قلعه سفیدناویار	۱۲۶۸۰۹	۳	*	*	*				
۱۵	کلاته ابشیرین	۱۲۶۸۱۲	۳	*	*	*				
۱۶	کلاته پختیام	۱۲۶۸۱۳	۴	*	*	*				
۱۷	کلاته علی	۱۲۶۸۱۷	۴	*	*	*				
۱۸	کلاته علی موسی	۱۲۶۸۱۸	۳	*	*	*				
۱۹	کلاته غلامعلی	۱۲۶۸۱۴	۳	*	*	*				
۲۰	کلاته قره	۱۲۶۸۲۰	۳	*	*	*				
۲۱	کلاته قلی	۱۲۶۸۲۱	۴	*	*	*				
۲۲	کلاته کنار	۱۲۶۸۲۲	۴	*	*	*				
۲۳	کلاته موسی الرضا	۱۲۶۸۲۳	۳	*	*	*				
۲۴	کلاته میانه	۱۲۶۸۲۴	۴	*	*	*				
۲۵	کلاته میرزا ابو القاسم	۱۲۶۸۲۵	۳	*	*	*				
۲۶	کلاته میرزا شاقلی	۱۲۶۸۲۶	۳	*	*	*				
۲۷	کلاته میرزا هاشم	۱۲۶۸۲۷	۳	*	*	*				
۲۸	کلاته میرزا هفت	۱۲۶۸۲۸	۳	*	*	*				
۲۹	گنداب	۱۲۶۸۳۰	۳	*	*	*				
۳۰	محمدیه	۱۲۶۸۳۴	۳	*	*	*				
۳۱	معموزاده در بند	۱۲۶۸۳۶	۳	*	*	*				
دهستان میانکوه سارات										
۱	ارچه	۱۲۶۹۱۳	۳	*	*	*				
۲	ارچه سیاطه	۱۲۶۹۱۴	۳	*	*	*				
۳	ارچه شیر محمد	۱۲۶۹۱۵	۳	*	*	*				
۴	بهبه بیزین	۱۲۶۹۱۸	۱	*	*	*				
۵	تلندر	۱۲۶۹۱۹	۲	*	*	*				
۶	چشمه شور علی	۱۲۶۹۲۱	۳	*	*	*				

کد نوع راه آبادی: جاده اسفالت (۱)، جاده شوسه (۲)، جاده خاکی (۳)، مارود (۴)، سایر (در سطح جاده آسفالته یا راه آبی)، ۵، ناشخص (۶)

نوع راه و فعالیت کشاورزی آبادیهای خالی از سکنه شهرستان بجنورد

شماره ردیف	آبادی	کد آبادی	نوع راه آبادی رکد	فعالیت کشاورزی						
				پرورش ماهی	پرورش زنبک	پرورش کرم ابریشم	پرورش طیور	دامداری و دامپروری	باغداری	زراعت
۱	۲	۳	۴	۵	۶	۷	۸	۹	۱۰	۱۱
۷	در ازی	۱۲۶۹۲۲	۳	*						
۸	دزداب	۱۲۶۹۲۳	۳							
۹	زوک	۱۲۶۹۲۶	۳	*						
۱۰	سازمان خواشی	۱۲۶۹۲۸	۲	*						
۱۱	سازمان محیط زیست	۱۲۶۹۳۱	۱							
۱۲	شارلق	۱۲۶۹۴۹	۱							
۱۳	قره قاج	۱۲۶۹۳۵	۳	*						
۱۴	قلعه کور	۱۲۶۹۳۷	۲	*						
۱۵	کمالخانه	۱۲۶۹۳۸	۳	*						
۱۶	کال قور تباقری	۱۲۶۹۳۹	۲							
۱۷	کرکولی	۱۲۶۹۴۰	۳	*						
۱۸	کلاته مر م ساقلی	۱۲۶۹۴۲	۳	*						
۱۹	بیده گل بیلا	۱۲۶۹۴۷	۳	*						
۲۰	بیده گل پاشین	۱۲۶۹۴۸	۳	*						
	بخش جرجان									
	دهستان جرجان									
۱	ارمتلی	۱۲۷۰۱۷	۳	*						
۲	امیاب	۱۲۷۰۱۹	۳	*						
۳	اقره سر	۱۲۷۰۲۰	۴	*						
۴	اولیا ارچه	۱۲۷۰۲۳	۴	*						
۵	پشتاقان	۱۲۷۰۲۹	۳	*						
۶	تار انقی	۱۲۷۰۳۲	۳	*						
۷	ترناولی	۱۲۷۰۳۴	۴	*						
۸	تلخ اشی	۱۲۷۰۳۵	۳	*						
۹	چاتینز اوی	۱۲۷۰۳۹	۴	*						
۱۰	چشمه سید	۱۲۷۰۴۰	۳	*						
۱۱	حاجی حسین	۱۲۷۰۴۱	۳	*						
۱۲	حاجی قربان قلیچ	۱۲۷۰۴۲	۳	*						
۱۳	دره کتی	۱۲۷۰۴۴	۴	*						
۱۴	رجبعلی د اغاب	۱۲۷۰۴۸	۳	*						
۱۵	رز اندره	۱۲۷۰۴۹	۳	*						
۱۶	زو قربانعلی	۱۲۷۰۵۰	۴	*						
۱۷	سئیندر	۱۲۷۰۵۲	۳	*						
۱۸	موتلی	۱۲۷۰۵۳	۳	*						
۱۹	سیدکانام	۱۲۷۰۵۶	۳	*						
۲۰	قلپه زار	۱۲۷۰۵۹	۳	*						
۲۱	قور قول	۱۲۷۰۶۲	۳	*						
۲۲	قوه کوی	۱۲۷۰۶۴	۴	*						
۲۳	کفکینه زو	۱۲۷۰۶۵	۳	*						
۲۴	کلاته حاجی باقر	۱۲۷۰۶۷	۳	*						
۲۵	کلاته سید محمدی	۱۲۷۰۷۲	۳	*						
۲۶	کلاته لیبونه	۱۲۷۰۷۷	۴	*						
۲۷	کلاته مفهذی خالق	۱۲۷۰۷۹	۳	*						
۲۸	کلاته توروژی	۱۲۷۰۸۱	۴	*						

کد نوع راه آبادی، جاده ایستگاه ۱، جاده شوشه ۲، جاده خاک ۳، مارو ۴، سایر (ایستگاه راه آهن یا راه آبی) ۵، نامشخص ۶

نوع راه و فعالیت کشاورزی آبادیهای خالی از سکنه شهرستان بجنورد

شماره ردیف	آبادی	کده آبادی	نوع راه آبادی (کده)	فعالیت کشاورزی						
				زراعت	باغداری	دامداری و دامپروری	پرورش طیور	پرورش گاو و بز	پرورش ماهی	
۱	۲	۳	۴	۵	۶	۷	۸	۹	۱۰	
۲۹	..... ثلثی بیلاغ	۱۲۷۰۸۲	۲	*		*				
۳۰	..... لوشی دره	۱۲۷۰۸۴	۴							
۳۱	..... منصور بیانی	۱۲۷۰۸۵	۲	*	*					
۳۲	..... یکه سعود	۱۲۷۰۸۶	۴							
دهستان حصارچه										
۱	..... تلور پاشین	۱۲۷۱۷۴	۲	*						
۲	..... حاج امان	۱۲۷۱۷۵	۴							
۳	..... قربان دورنی	۱۲۷۱۸۷	۴							
دهستان گیفان										
۱	..... الفغان	۱۲۷۲۵۲	۲	*	*					
۲	..... چنار قاشی	۱۲۷۲۵۹	۲	*	*					
۳	..... حصار زرقانته	۱۲۷۲۶۳	۴							
۴	..... خنچو	۱۲۷۲۶۴	۲	*	*					
۵	..... کلاته میانزو	۱۲۷۲۷۵	۲	*	*					
۶	..... یونسی	۱۲۷۲۸۲	۲	*	*					
دهستان بخورلی										
۱	..... اقبهار	۱۲۷۳۱۷	۲	*	*					
۲	..... بکمر	۱۲۷۳۲۱	۲							
۳	..... سق شاق	۱۲۷۳۳۵	۲	*	*					
۴	..... مودلی دره	۱۲۷۳۳۶	۲	*	*					
۵	..... سعودلی	۱۲۷۳۳۸	۲							
۶	..... قوزلی	۱۲۷۳۴۵	۲							
۷	..... کلاته حاج اوراغ افشین	۱۲۷۳۴۹	۲	*	*					
۸	..... کلاته عوض مراد	۱۲۷۳۵۰	۲	*	*					
۹	..... قورملی	۱۲۷۳۵۴	۲	*	*					
۱۰	..... بیکارچه	۱۲۷۳۵۹	۲	*	*					
بخش مانه و مملقان										
دهستان مملقان										
۱	..... امامزاده هادی	۱۲۷۴۳۸	۲	*	*					
۲	..... اورشان	۱۲۷۴۴۰	۲	*	*					
۳	..... تذتہ ایران	۱۲۷۴۴۴	۲	*	*					
۴	..... چاه عمیق مهدی خان	۱۲۷۴۴۷	۲	*	*					
۵	..... چنار دره	۱۲۷۴۵۲	۴							
۶	..... سازمان کشاورزی اکبری	۱۲۷۴۵۹	۲	*	*					
۷	..... سازمان کشاورزی سید حمیدین هاشمی نژاد	۱۲۷۴۶۰	۲	*	*					
۸	..... سازمان کشاورزی محمد باقر کریمی	۱۲۷۴۶۳	۲	*	*					
۹	..... سفید اتلو	۱۲۷۴۶۴	۲	*	*					
۱۰	..... سوله قراق	۱۲۷۴۶۵	۴							
۱۱	..... قره میدان بزرگ	۱۲۷۴۷۱	۱	*	*					
۱۲	..... کلاته سیر اتعلی	۱۲۷۴۷۲	۲	*	*					
۱۳	..... کلاته حمید تقی	۱۲۷۴۸۸	۲	*	*					
۱۴	..... کور بیابان	۱۲۷۴۹۱	۲	*	*					
۱۵	..... مزرعه ایمانی	۱۲۷۴۹۶	۱	*	*					

کد نوع راه آبادی: جاده اسفالت ۱، جاده شوسه ۲، جاده خاکی ۳، مالرو ۴، سایر (ایستگاه راه آهن، باره آبجی، ۵)، نامشخص ۶

نوع راه و فعالیت کشاورزی آبادیهایی خالی از سکنه شهرستان بجنورد

شماره ردیف	آبادی	کده آبادی	نوع راه آبادی (کده)	فعالیت کشاورزی						
				زراعت	باغداری	دامداری و دامپروری	پرورش طیور	پرورش گاو شیری	پرورش بزها	پرورش بای
۱	۲	۳	۴	۵	۶	۷	۸	۹	۱۰	۱۱
۱۶	مزرعه قره میدان کوچک	۱۲۷۴۷۵	۱							
۱۷	مزرعه کرجی	۱۲۷۵۰۲	۲							
۱۸	مزرعه منصوریه	۱۲۷۵۰۴	۱	*						
۱۹	مزرعه هنرستان	۱۲۷۵۰۶	۱	*						
۲۰	میرزا ابانلو	۱۲۷۵۰۹	۲							
دهستان مانه										
۱	امیاب کلاتر	۱۲۷۵۹۷	۳	*						
۲	اشاقان	۱۲۷۶۰۲	۳	*		*				
۳	تخته کلاغ	۱۲۷۶۱۲	۴							
۴	چاه حاجی بیابان	۱۲۷۶۱۸	۳							
۵	چاه حاجی مهاجر	۱۲۷۶۱۹	۳	*						
۶	چشمه شور دره	۱۲۷۶۲۱	۳	*						
۷	چشمه قلقله	۱۲۷۶۲۲	۳	*						
۸	چوقور بیورد	۱۲۷۶۲۵	۴							
۹	خرابه	۱۲۷۶۳۱	۳							
۱۰	دهنه کورکول	۱۲۷۶۳۸	۳	*						
۱۱	رشرانلو	۱۲۷۶۴۰	۳							
۱۲	شاه جوی	۱۲۷۶۴۲	۳	*	*					
۱۳	شغال تپه	۱۲۷۶۴۳	۴	*						
۱۴	شور دره چنوبی	۱۲۷۶۴۵	۳	*						
۱۵	عدل آباد	۱۲۷۶۴۸	۲	*						
۱۶	علی آباد قره چانی	۱۲۷۶۵۰	۴	*	*					
۱۷	قره جندل	۱۲۷۶۵۵	۳							
۱۸	قوش در مان	۱۲۷۶۶۵	۳							
۱۹	کلاته بیابان خان	۱۲۷۶۶۹	۳	*						
۲۰	کلاته بیر اعلی	۱۲۷۶۷۰	۳	*						
۲۱	کلاته خد ایدش	۱۲۷۶۷۵	۳	*						
۲۲	کلاته هر هتک	۱۲۷۶۷۶	۳							
۲۳	کلاته علی محمد	۱۲۷۶۷۹	۲	*						
۲۴	کلاته غلام حسین	۱۲۷۶۷۳	۳	*						
۲۵	کلاته کر بلایی علی	۱۲۷۶۸۲	۴	*						
۲۶	کلاته لاجین	۱۲۷۶۸۳	۳	*						
۲۷	کلاته مراد الیلی	۱۲۷۶۸۴	۴							
۲۸	ملاکیان	۱۲۷۷۰۰	۲	*						
۲۹	مهور	۱۲۷۷۰۱	۲							
بخش مرکزی										
دهستان چناران										
۱	تخته میرزا	۱۲۷۸۲۹	۳	*						
۲	دو آب هفت تریک	۱۲۷۸۴۵	۴	*						
۳	قره قوزی	۱۲۷۸۴۷	۴							
۴	قشلاق طرافی ترک	۱۲۷۸۴۹	۳	*						
دهستان حومه										
۱	ان قلعه	۱۲۷۸۷۹	۳							

کد نوع راه آبادی: جاده ساخته ۱، جاده شوسه ۲، جاده خاکی ۳، بارود ۴، سایر (ایستگاه راه آهن یا راه آبی) ۵، نامشخص ۶

نوع راه و فعالیت کشاورزی آبادیهای خالی از سکنه شهرستان بجنورد

شماره ردیف	آبادی	کد آبادی	نوع راه آبادی (کد)	نوع فعالیت کشاورزی					
				۱	۲	۳	۴	۵	۶
۲	انبار مرکز خدمات کشاورزی و تعاون	۱۲۷۸۸۲	۱						
۳	ایستگاه ساعت ۹۰۵	۱۲۷۸۸۵	۲						
۴	باغ اخوان	۱۲۷۸۸۸	۲						
۵	پارکگاه پلیس راه	۱۲۷۸۹۶	۱						
۶	پشته برق	۱۲۷۹۰۱	۱						
۷	پشته سفلی	۱۲۷۹۰۳	۲	*	*				
۸	پشته علیا	۱۲۷۹۰۴	۲	*	*				
۹	ترمینال کامیون‌ها	۱۲۷۹۰۷	۱						
۱۰	چاه عمیق مدیونز اده	۱۲۷۹۰۸	۴						
۱۱	خان بلاغ	۱۲۷۹۱۴	۳	*	*				
۱۲	دامداری حسین یادگار	۱۲۷۹۱۶	۲						
۱۳	دماغه پیش قارداش	۱۲۷۹۱۹	۲						
۱۴	رستوران آبادان	۱۲۷۹۲۱	۱						
۱۵	زندان شهر باغی	۱۲۷۹۲۳	۱						
۱۶	مر دخانه بجنورد	۱۲۷۹۲۴	۱						
۱۷	شرکت تیر سازی برق	۱۲۷۹۳۴	۲						
۱۸	شرکت کامستان	۱۲۷۹۳۷	۲						
۱۹	شرکت میباجی	۱۲۷۹۳۸	۱						
۲۰	قشلاق لندر	۱۲۷۹۳۷	۳	*	*				
۲۱	کارخانه پنبه پاک‌کنی بجنورد	۱۲۷۹۴۲	۱						
۲۲	کارگاه اهن‌کشی شهر داری	۱۲۷۹۴۳	۱						
۲۳	کافه جمشید	۱۲۷۹۴۴	۱						
۲۴	کلاته حاج علی اغفر	۱۲۷۹۵۰	۲	*	*				
۲۵	کلاته حاجی برنجی	۱۲۷۹۵۱	۱	*					
۲۶	کوره اهک‌پزی	۱۲۷۹۵۹	۱						
۲۷	کوره اهک‌پزی عالم‌تی	۱۲۷۹۶۰	۲						
۲۸	کوره حقیقت	۱۲۷۹۶۱	۲						
۲۹	کوره گچ‌پزی	۱۲۷۹۶۲	۲						
۳۰	مرغداری قاطمی	۱۲۷۹۶۲	۱	*	*				
۳۱	مرغداری فیروزیان	۱۲۷۹۶۳	۱	*					
۳۲	هفت‌چال	۱۲۷۹۶۹	۲						
۳۳	بیلاق کوه قره بلاغ	۱۲۷۹۸۱	۲	*	*				
دهستان کعبابیر									
۱	راهدار خانه بدر اتلو	۱۲۸۱۰۸	۱						
۲	زنگنه	۱۲۸۱۱۰	۳						
۳	کلاته میرو	۱۲۸۱۲۸	۲	*	*				
۴	کمپین تک‌گاز	۱۲۸۱۳۰	۲						
۵	ترم آب‌گرم گنک‌قاسمی	۱۲۸۱۳۱	۳	*	*				
دهستان گرمخان									
۱	بهم‌بازین	۱۲۸۱۹۷	۱						
۲	زاوه‌دار	۱۲۸۲۰۵	۲	*	*				
۳	قره اتلو	۱۲۸۲۱۵	۳	*	*				
۴	قشلاق اذلی	۱۲۸۲۱۹	۴	*	*				
۵	قشلاق چهار برج	۱۲۸۲۲۰	۳	*	*				

کد نوع راه آبادی، جاده اسفالت ۱، جاده شوسه ۲، جاده خاکی ۳، بارود ۴، سایر (ایستگاه راه آهن، پارک آب‌پاشی، ۵، نامشخص ۶)

نوع راه و فعالیت کشاورزی آبادیهای خالی از سکنه شهرستان بجنورد

فعالیت کشاورزی							نوع راه آبادی (کد)	کد آبادی	آبادی	شماره ردیف
پرورش بای	پرورش زنبور	پرورش کرم ابریشم	پرورش طیور	دامداری و دامپروری	باغداری	زراعت				
۱۱	۱۰	۹	۸	۷	۶	۵	۴	۳	۲	۱
							۶	۱۲۸۲۲۲	قشلاق طالابی	۶
							۱	۱۲۸۲۲۱	کلاته ایلیخانی	۷
							۳	۱۲۸۲۳۳	کلاته چلو	۸
							۲	۱۲۸۲۴۱	معدن سنگسمرقند	۹
									سایر نقاط	

کد نوع راه آبادی: جاده اسفالت ۱، جاده شوره ۲، جاده خاکی ۳، مارو ۴، سایر (پستگاه راه آهن باره آبی) ۵، ناشخص ۶