

۱۱۵/۵۰۴
۱۲۵۴۱
۱۲۵۴۲
۱۲۵۴۳
۱۲۵۴۴
۱۲۵۴۵
۱۲۵۴۶
۱۲۵۴۷
۱۲۵۴۸
۱۲۵۴۹
۱۲۵۵۰

بسمه تعالی

پیشگفتار

سرشماری عمومی نفوس و مسکن در ایران به موجب قانون، هر ۱۰ سال یکبار توسط مرکز آمار ایران انجام می‌شود. تاکنون چهار سرشماری عمومی نفوس و مسکن در سالهای ۱۳۳۵، ۱۳۴۵، ۱۳۵۵ و ۱۳۶۵ به مرحله اجرا درآمده است. نخستین سرشماری، توسط اداره کل آمار عمومی، و سرشماریهای بعدی، توسط مرکز آمار ایران انجام گرفته است. سرشماری سال ۱۳۶۵، اولین سرشماری در نظام جمهوری اسلامی ایران است که علی‌رغم جنگ تحمیلی، محاصره اقتصادی و مضیقه‌های ناشی از هر یک، به حول و قوه الهی مطابق برنامه‌پیش‌بینی شده به نحو مطلوب به انجام رسید. سرشماری عمومی نفوس و مسکن، مناسبترین ابزار برنامه‌ریزیهای توسعه اجتماعی، اقتصادی و فرهنگی در کشور است که با ارائه آمار و اطلاعات درست، رهنمودهای لازم برای رسیدن به اهداف برنامه‌ریزیهای کوتاه‌مدت، میان‌مدت و بلندمدت را در اختیار سیاست‌گزاران، مسئولان و برنامه‌ریزان کشور قرار می‌دهد.

وسعت و عظمت کار سرشماری، مرکز آمار ایران را بر آن داشت که از نیمه دوم سال ۱۳۶۱ با برنامه‌ریزیهای دقیق، فعالیت مستقیم و پیگیری را برای تهیه مقدمات سرشماری عمومی نفوس و مسکن آغاز کند. اولین قدم در این زمینه، شناخت نیازهای اساسی دستگاه‌های مسئول کشور بود که بر آن اساس، طرح مقدماتی سرشماری تهیه شد و به طور آزمایشی در مناطق شهری و روستایی سه شهرستان آستانه، شرفیه از استان گیلان، سراوان از استان سیستان و بلوچستان و شادگان از استان خوزستان و نیز در چند حوزه نمونه در هر یک از استانهای دیگر به مرحله اجرا درآمد. با استفاده از نتایج حاصل از آزمایش سرشماری، پرسشنامه‌ها، فرمها و دستورالعملهای فنی و اجرایی مورد تجدید نظر قرار گرفت و بر آن اساس، طرح نهایی سرشماری تهیه و آماده اجرا شد. عملیات اجرایی سرشماری به طور همزمان در تمام نقاط کشور از تاریخ ۱۶ تا ۳۰ مهرماه سال ۱۳۶۵ انجام شد. در این مرحله، سازمان برنامه و بودجه استانها، مراکز تربیت معلم و سایر سازمانها و موسسات دولتی و همچنین نهادهای انقلاب اسلامی، همکاریهای ارزنده‌ای با مرکز آمار ایران داشتند و مردم فداکار ایران نیز با همیاری و مساعدت خود، امکان اجرای موفقیت آمیز سرشماری را فراهم آوردند.

پرسشنامه‌هایی که در جریان اجرای سرشماری تکمیل شده است، حجم عظیمی از اطلاعات آماری را در بر دارد که در جداول متعدد، برای هر یک از سطوح جغرافیایی، قابل استخراج و ارائه است. برخی از این اطلاعات در قالب نشریات نتایج سرشماری ارائه می‌شود و سایر اطلاعات در صورت نیاز و برحسب مورد، در اختیار استفاده‌کنندگان قرار خواهد گرفت.

۳۴
۱۳۶۵

فرهنگ آبادیهای شهرستان ، یکی از مجموعه نشریات نتایج سرشماری عمومی نفوس و مسکن است که در ۱۹۵ جلد برای ۱۹۵ شهرستان (بر اساس تقسیمات کشوری در زمان سرشماری) منتشر می شود . در هر یک از این نشریات ، ۳۹ خصوصیت عمده جمعیتی ، اجتماعی ، اقتصادی و فرهنگی برای هر یک از آبادیهای دارای سکنه و نیز جدولی در مورد آبادیهای خالی از سکنه شهرستان به تفکیک بخش و دهستان ارائه شده است . همچنین این نشریات شامل نقشه کشور (که نشان دهنده موقعیت شهرستان در داخل استان است) ، نقشه شهرستان (به تفکیک بخش و دهستان ، و موقعیت مراکز بخش ، نقاط شهری و آبادیهای دارای ۲۰۰۰ نفر جمعیت و بیشتر) و نقشه های مربوط به بخش یا بخشهای شهرستان (به تفکیک دهستان و آبادیهای دارای ۲۰ خانوار و بیشتر) است .

لازم به یادآوری است ، نقشه شهرستانها که موقعیت کلیه آبادیها (دارای سکنه و خالی از سکنه) روی آن مشخص شده ، در مرکز آمار ایران موجود و قابل ارائه به استفاده کنندگان است .

امید است این مجموعه از نشریات نتایج سرشماری بتواند اطلاعات لازم برای شناخت اوضاع اجتماعی و اقتصادی آبادیهای کشور را در اختیار تصمیم گیران ، برنامه ریزان و پژوهشگران قرار دهد .

مرکز آمار ایران

فهرست مندرجات فرهنگ آبادیهای شهرستان بهرجند

<u>عنوان</u>	<u>صفحه</u>
تعاریف و مفاهیم مورد استفاده در سرشماری عمومی نفوس و مسکن سال ۱۳۶۵ (ویژه فرهنگ آبادیها)	
جمعیت (جامعه مورد سرشماری)	یک
خانوار	یک
اقامتگاه معمولی	دو
شهر (نقطه شهری)	دو
آبادی (نقطه روستایی)	دو
جمعیت ساکن در نقاط شهری	دو
جمعیت ساکن در نقاط روستایی	دو
سن	دو
مهاجران وارد شده	دو
محل تولد	دو
باسواد	دو
کار	سه
وضع فعالیت در ۷ روز گذشته	سه
مفاهیم به کار رفته در این نشریه	
نسبت جنسی	چهار
گروههای عمده سنی	چهار
نسبت باسوادی	چهار
ویژگیهای عمده نقاط روستایی شهرستان	
جمعیت	۱
خانوار	۴
مهاجرت	۴
سواد	۵
وضع فعالیت	۷
نقشه تقسیمات کشوری جمهوری اسلامی ایران به تفکیک استان : ۱۳۶۵	۹
نقشه شهرستان به تفکیک بخش و دهستان	۱۵

۱۱	نقشه روستایی بخش خوسف شهرستان بیرجند از استان خراسان (دهستان خوسف)
۱۳	نقشه روستایی بخش خوسف شهرستان بیرجند از استان خراسان (دهستانهای براکوه و قیس آباد)
۱۴	نقشه روستایی بخش درمیان شهرستان بیرجند از استان خراسان (دهستان شاخات)
۱۵	نقشه روستایی بخش در میان شهرستان بیرجند از استان خراسان (دهستان طیس مسینا)
۱۶	نقشه روستایی بخش درمیان شهرستان بیرجند از استان خراسان (دهستانهای درج و معروفان)
۱۷	نقشه روستایی بخش درمیان شهرستان بیرجند از استان خراسان (دهستانهای درمیان و مؤمن آباد)
۱۸	نقشه روستایی بخش مرکزی شهرستان بیرجند از استان خراسان
۲۰	نقشه روستایی بخش نهبندان شهرستان بیرجند از استان خراسان (دهستانهای چاهان و شوسف)
۲۱	نقشه روستایی بخش نهبندان شهرستان بیرجند از استان خراسان (دهستانهای نهبندان)
۲۳	نقشه روستایی بخش نهبندان شهرستان بیرجند از استان خراسان (دهستانهای بصیران ، عربخانه ، برگ و میقان)

جداول

۲۶	خصوصیات اجتماعی - اقتصادی آبادیهای دارای سکنه شهرستان
۱۰۴	نوع راه و فعالیت کشاورزی آبادیهای خالی از سکنه شهرستان

پیوستها

فرم ۳ - (پرسشنامه آبادی)

فهرست مجموعه نشریات فرهنگ آبادیهای کشور براساس نتایج سرشماری عمومی نفوس و مسکن سال ۱۳۶۵

H1A
۴۵۷۰/۲
۱۲۹۸
۱۲۹۸
۱۲۹۸

تعاریف و مفاهیم مورد استفاده در سرشماری عمومی نفوس و مسکن سال ۱۳۶۵ (ویژه فرهنگ آبادیها)

جمعیت (جامعه مورد سرشماری)

اعضای همه خانوارهای معمولی ساکن و دستجمعی که اقامتگاه معمولی آنان در زمان سرشماری در ایران قرار دارد و نیز اعضای کلیه خانوارهای معمولی غیر ساکن کشور، جامعه مورد سرشماری را تشکیل می‌دهند. اعضای هیئتهای سیاسی و سفارتخانه‌های خارجی در ایران و افراد خانواده آنان جزو جامعه مورد سرشماری محسوب نمی‌شوند، اما ایرانیان عضو هیئتهای سیاسی و سفارتخانه‌های ایران در خارج از کشور و افراد خانواده آنان، جزو جامعه مورد سرشماری به حساب می‌آیند.

خانوار

خانوار از چند نفر تشکیل می‌شود که با هم در یک اقامتگاه زندگی می‌کنند، یا یکدیگر هم‌خرج هستند و معمولاً "با هم غذا می‌خورند". فردی که به تنهایی زندگی می‌کند نیز، خانوار تلقی می‌شود. خانوار معمولی: خانوار با تعریف فوق، اکثر افراد کشور را در بر می‌گیرد و به همین دلیل این‌گونه خانوارها، "خانوار معمولی" نیز نامیده می‌شود.

خانوار معمولی ساکن: خانواری که در اقامتگاه ثابت سکونت دارد، "خانوار معمولی ساکن" نامیده می‌شود.

خانوار معمولی غیر ساکن: خانواری که در زمان سرشماری در اقامتگاه ثابتی سکونت ندارد، "خانوار معمولی غیر ساکن" نامیده می‌شود. این دسته از خانوارها شامل سه گروه زیر است:

۱- خانوارهایی که در زمان سرشماری در کوچ به سر می‌برند و یا در خارج شهرها و آبادیها در زیر چادر زندگی می‌کنند.

۲- خانوارهایی که در محل زندگی ثابتی زندگی نمی‌کنند و به‌طور مداوم محل زندگی خود را تغییر می‌دهند، مانند کولیها.

۳- خانوارهایی که محل زندگی مشخص ندارند و شبها معمولاً "در پارکها، خرابه‌ها، زیرپلها و... پیتوته می‌کنند.

خانوار دستجمعی: مجموعه افرادی که به دلیل داشتن هدف یا ویژگیهای مشترک مانند تحصیل، بیماری روانی و... با هم در یک موسسه‌از قبیل خوابگاه دانشجویی، آسایشگاه روانی و... زندگی می‌کنند، یک خانوار دستجمعی به حساب می‌آیند. در این سرشماری، افرادی که در ندامتگاهها، بازداشتگاهها و مراکز مشابه نگهداری می‌شوند و نیز افرادی که در سربازخانه‌ها، پادگانها، پاسگاهها، پایگاهها، یا اردوگاههای نظامی و انتظامی به‌طور جمعی به سر می‌برند و همچنین دانش‌آموزان و دانشجویان موسسات آموزشی نیروهای نظامی و انتظامی، به عنوان اعضای خانوار دستجمعی مورد سرشماری قرار نمی‌گیرند. این‌گونه افراد همراه با سایر اعضای خانوار معمولی خود سرشماری می‌شوند.

۷۸
۱۳۶۵

اقامتگاه معمولی

اقامتگاه معمولی خانوار، محلی است که خانوار در زمان سرشماری در آنجا زندگی می‌کند، مشروط بر اینکه اقامتگاه دیگری نداشته باشد. اقامتگاه معمولی خانواری که در زمان سرشماری بیش از یک اقامتگاه دارد، محلی است که بیشترین مدت سال را در آنجا به سر می‌برد.

شهر (نقطه شهری)

منظور از شهر، هر یک از نقاطی است که دارای شهرداری باشد.

آبادی (نقطه روستایی)

آبادی به مجموعه یک یا چند مکان و اراضی به هم پیوسته (اعم از کشاورزی و غیرکشاورزی) گفته می‌شود که خارج از محدوده شهرها واقع شده و دارای محدوده شیتی یا عرفی مستقل باشد. اگر آبادی در زمان سرشماری، محل سکونت خانوار یا خانوارهایی باشد، "دارای سکنه" و در غیر این صورت، "خالی از سکنه" تلقی می‌شود.

جمعیت ساکن در نقاط شهری

منظور از جمعیت ساکن در نقاط شهری در هر یک از محدوده‌های بخش، شهرستان، استان یا کشور، جمعیت کلیه شهرهایی است که در همان محدوده قرار دارد و جمعیت هر شهر عبارت است از مجموع تعداد اعضای همه خانوارهای معمولی ساکن و دستجمعی که اقامتگاه معمولی آنها در زمان سرشماری در آن شهر واقع است.

جمعیت ساکن در نقاط روستایی

منظور از جمعیت ساکن در نقاط روستایی در هر یک از محدوده‌های دهستان، بخش، شهرستان، استان یا کشور، جمعیت کلیه آبادیهایی است که در همان محدوده قرار دارد و جمعیت هر آبادی عبارت است از مجموع تعداد اعضای همه خانوارهای معمولی ساکن و دستجمعی که اقامتگاه معمولی آنها در زمان سرشماری در آن آبادی واقع است.

سن

منظور از سن، تعداد سالهای کاملی است که از زمان تولد فرد گذشته است.

مهاجران وارد شده

در هر شهر یا آبادی، آن دسته از اعضای خانوارهای معمولی ساکن و دستجمعی که متولد آنجا نباشند، مهاجر شناخته می‌شوند.

محل تولد

منظور از محل تولد، آبادی یا شهری است که در زمان تولد فرد، اقامتگاه معمولی مادر او بوده است.

باسواد

کسانی که می‌توانند به فارسی یا هر زبان دیگری متن ساده‌ای را بخوانند و بنویسند، خواه مدرک رسمی داشته یا نداشته باشند، باسواد تلقی می‌شوند. همه محصلان از جمله نوآموزان سال اول ابتدایی و سوادآموزان نهضت سوادآموزی نیز باسواد به حساب می‌آیند.

کار، هر فعالیت فکری یا بدنی است که قانوناً "مجاز باشد و به منظور کسب درآمد (نقدی، غیرنقدی) صورت گیرد.

وضع فعالیت در ۷ روز گذشته

در این سرشماری، وضع فعالیت افراد در ۷ روز پیش از مراجعه مامور سرشماری مورد نظر است. هر یک از افراد از این نظر و با توجه به تعریف کار، در یکی از گروههای زیر قرار میگیرند:

شاغل: افراد زیر شاغل به حساب میآیند:

— کسانی که دارای شغلی هستند، اهم از اینکه در ۷ روز پیش از مراجعه مامور سرشماری کار کرده و یا به مللی از قبیل مرخصی، بیماری، تعطیل موقت محل کار و... کار نکردهاند و پس از رفع علت به کار خود ادامه خواهند داد.

— کسانی که شغل مستمر نداشته ولی در ۷ روز پیش از مراجعه مامور سرشماری، حداقل دو روز کار کردهاند.

— کسانی که تحت عنوان کارآموز در ۷ روز پیش از مراجعه مامور سرشماری به کار اشتغال داشتهاند.

— کسانی که دارای شغلی هستند، ولی در ۷ روز پیش از مراجعه مامور سرشماری به اقتضای فصل و ماهیت فصلی کار خود، کار نکردهاند (بیکاران فصلی)، مشروط بر آنکه در جستجوی کار دیگری هم نباشند.

— افرادی که به انجام خدمت وظیفه عمومی مشغول هستند.

— کسانی که در حال گذراندن دورههای آموزشی در دانشکدهها و آموزشگاههای مربوط به نیروهای نظامی و انتظامی هستند.

بیکار (جویای کار): کسانی که شاغل به حساب نمیآیند و در ۷ روز پیش از مراجعه مامور سرشماری در جستجوی کار بودهاند، بیکار (جویای کار) تلقی میشوند.

محصل: کسانی که شاغل، بیکار (جویای کار) محسوب نمی شوند و در ۷ روز پیش از مراجعه مامور سرشماری در حال تحصیل بودهاند، محصل به حساب میآیند.

خانهدار: خانهدار به کسانی گفته میشود که شاغل، بیکار (جویای کار) و محصل به حساب نمیآیند و بنا بر اظهار پاسخگو، در ۷ روز پیش از مراجعه مامور سرشماری به خانهداری مشغول بودهاند.

دارای درآمد بدون کار: کسانی که شاغل، بیکار (جویای کار) محصل و خانهدار محسوب نمی شوند و درآمدهای مستمری مانند حقوق بازنشستگی، حقوق وظیفه، درآمد املاک و مستغلات، سود سهام و... دارند، دارای درآمد بدون کار محسوب میشوند.

سایر: کسانی که از نظر وضع فعالیت در ۷ روز پیش از مراجعه مامور سرشماری، در هیچ یک از گروههای بالا قابل طبقه بندی نیستند، در گروه سایر قرار میگیرند.

مفاهیم به کار رفته در این نشریه

نسبت جنسی

نسبت تعداد مردان به زنان یا زنان به مردان ، نسبت جنسی نامیده می شود . معمولاً " در این مورد نسبت تعداد مردان به زنان را محاسبه می کنند و به صورت درصد ارائه می دهند . یعنی اگر M تعداد مردان و F تعداد زنان در یک منطقه جغرافیایی باشد ، نسبت جنسی در آن منطقه عبارت خواهد بود از :

$$\text{نسبت جنسی} = \frac{M}{F} \times 100$$

گروههای عمده سنی

در مجموعه نشریات نتایج سرشماری عمومی نفوس و مسکن سال ۱۳۶۵ ، علاوه بر سنین منفرد و گروههای سنی منظم (۵ ساله و ۱۰ ساله) ، طبقه بندی سنی دیگری نیز برای جمعیت در نظر گرفته شده است که هر طبقه آن ، یک گروه عمده سنی نامیده می شود و عبارت است از :

افراد ۱ - ۵ ساله : نوباوگان

افراد ۶ - ۱۰ ساله : کودکان

افراد ۱۱ - ۱۴ ساله : نوجوانان

افراد ۱۵ - ۲۴ ساله : جوانان

افراد ۲۵ - ۶۴ ساله : میانسالان

افراد ۶۵ ساله و بیشتر : بزرگسالان

افرادی که سن آنان معلوم نبوده و یا امکان انتساب آنان به یکی از گروههای سنی وجود نداشته است ، در گروه " سن نامشخص " منظور شده است .

نسبت باسوادی

این نسبت در هر جامعه از تقسیم تعداد افراد با سواد در یک سن یا گروه سنی معین به جمعیت آن سن یا گروه سنی به دست می آید و معمولاً " به صورت " درصد " بیان می شود .

ویزگیهای عمده نقاط روستایی شهرستان بیرجند

بیرجند یکی از شهرستانهای استان خراسان است که در جنوب شرقی این استان واقع شده و مرکز آن شهر بیرجند است. این شهرستان دارای ۳ شهر بیرجند، سربیشه و نهبندان است. همچنین شهرستان بیرجند به ۴ بخش شامل ۲۰ دهستان تقسیم شده و متشکل از ۱۶۸۳ آبادی دارای ساکنه و ۲۶۰۱ آبادی خالی از ساکنه است.

جمعیت

در سرشماری عمومی نفوس و مسکن مهرماه ۱۳۶۵، شهرستان بیرجند دارای ۳۶۱۴۰۳ نفر جمعیت بوده است. از این تعداد، ۹۱۳۹۷ نفر ساکن در نقاط شهری، ۲۶۸۰۹۰ نفر ساکن در نقاط روستایی و بقیه غیر ساکن بوده اند.

جدول ۱- تعداد آبادیهای دارای سکته شهرستان بر حسب بخش، به تفکیک طبقات جمعیتی

بخش	جمع	۱ تا ۲۴ نفر	۲۵ تا ۴۹ نفر	۵۰ تا ۹۹ نفر	۱۰۰ تا ۲۴۹ نفر	۲۵۰ تا ۴۹۹ نفر	۵۰۰ تا ۹۹۹ نفر	۱۰۰۰ تا ۲۴۹۹ نفر	۲۵۰۰ تا ۴۹۹۹ نفر	۵۰۰۰ نفر و بیشتر
شهرستان بیرجند	۱۶۸۳	۶۳۱	۲۸۹	۲۴۶	۲۷۲	۱۳۶	۶۷	۲۳	۵	۳
خوسف	۳۴۵	۱۷۴	۶۰	۴۸	۴۲	۱۰	۱۰	۱	۰	۰
درمیان	۵۰۶	۱۰۴	۷۶	۶۶	۱۱۲	۷۹	۳۷	۲۶	۴	۲
مرکزی	۴۰۲	۱۹۸	۵۹	۵۱	۶۰	۲۳	۱۱	۱	۰	۰
نهبندان	۴۲۰	۱۵۵	۹۴	۸۱	۵۹	۲۵	۹	۵	۱	۱

از جمعیت نقاط روستایی این شهرستان، ۱۳۵۶۵۰ نفر مردان و ۱۳۲۴۴۰ نفر زنان تشکیل می‌دهد. نسبت جنسی در این جمعیت نشان می‌دهد که در مقابل هر ۱۰۰ نفر زن، ۱۰۲ نفر مرد وجود دارد. این نسبت در بین اطفال کمتر از یکساله ۱۰۴ و در بین افراد ۶۵ ساله و بیشتر ۱۲۸ است. پایینترین نسبت جنسی به گروه سنی جوانان (۱۵ - ۲۴ ساله) و بالاترین نسبت، به گروه سنی بزرگسالان (۶۵ ساله و بیشتر) تعلق دارد.

جدول ۲- جمعیت نقاط روستایی شهرستان بر حسب بخش و گروه‌های عمده‌ی سنی، به تفکیک جنس

سنت جنسی	زن	مرد	مرد و زن		گروه‌های عمده‌ی سنی
			درصد	تعداد	
۱۰۲	۱۲۲۴۴۰	۱۲۵۶۵۰	۱۰۰/۰۰	۲۶۸۰۹۰	شهرستان بیدر چند
۱۰۴	۴۳۳۵	۴۵۰۹	۲/۳۰	۸۸۴۴	اطفال / کمتر از یکساله /
۱۰۲	۲۴۴۹۹	۲۴۹۶۴	۱۸/۴۵	۴۹۴۶۳	نوباوگان / ۱-۵ ساله /
۱۰۶	۱۹۹۸۸	۲۱۲۷۳	۱۵/۳۹	۴۱۲۶۱	کودکان / ۶-۱۰ ساله /
۱۰۳	۱۱۴۰۹	۱۱۷۵۶	۸/۶۴	۲۳۱۶۵	نوجوانان / ۱۱-۱۴ ساله /
۸۷	۲۵۰۴۹	۲۱۷۹۶	۱۷/۴۷	۴۶۸۴۵	جوانان / ۱۵-۲۴ ساله /
۱۰۷	۴۲۵۳۳	۴۵۳۹۳	۳۲/۸۰	۸۷۹۲۶	میانسالان / ۲۵-۶۴ ساله /
۱۲۸	۴۶۱۹	۵۹۳۱	۳/۹۳	۱۰۵۴۰	بزرگسالان / ۶۵ ساله و بیشتر /
*	۸	۳۸	۰/۰۲	۴۶	نامشخص
۹۶	۱۲۰۱۷	۱۲۴۶۴	۱۰۰/۰۰	۲۵۴۸۱	بخش خوسف
۹۹	۳۹۹	۳۹۶	۳/۱۲	۷۹۵	اطفال / کمتر از یکساله /
۱۰۰	۱۹۷۳	۱۹۷۱	۱۵/۴۸	۳۹۴۴	نوباوگان / ۱-۵ ساله /
۱۱۲	۱۶۵۲	۱۸۴۴	۱۳/۷۲	۳۴۹۶	کودکان / ۶-۱۰ ساله /
۹۲	۱۲۳۶	۱۱۴۳	۹/۳۴	۲۳۷۹	نوجوانان / ۱۱-۱۴ ساله /
۸۶	۲۱۷۵	۱۸۷۶	۱۵/۹۰	۴۰۵۱	جوانان / ۱۵-۲۴ ساله /
۹۲	۴۸۷۶	۴۴۹۸	۳۶/۷۹	۹۳۷۴	میانسالان / ۲۵-۶۴ ساله /
۱۰۴	۷۰۶	۷۳۱	۵/۶۴	۱۴۳۷	بزرگسالان / ۶۵ ساله و بیشتر /
*	۰	۵	۰/۰۲	۵	نامشخص
۱۰۶	۷۵۷۶۵	۸۰۵۰۳	۱۰۰/۰۰	۱۵۶۲۶۸	بخش درمیان
۱۰۶	۲۵۶۴	۲۷۲۰	۳/۳۸	۵۲۸۴	اطفال / کمتر از یکساله /
۱۰۲	۱۴۶۹۸	۱۵۰۴۱	۱۹/۰۳	۲۹۷۳۹	نوباوگان / ۱-۵ ساله /
۱۰۹	۱۱۹۲۱	۱۲۹۳۵	۱۵/۹۱	۲۴۸۵۶	کودکان / ۶-۱۰ ساله /
۱۱۱	۶۴۳۸	۷۱۴۶	۸/۶۹	۱۳۵۸۴	نوجوانان / ۱۱-۱۴ ساله /
۹۰	۱۵۱۴۹	۱۳۶۵۰	۱۸/۴۳	۲۸۷۹۹	جوانان / ۱۵-۲۴ ساله /
۱۱۳	۲۲۰۵۹	۲۶۰۷۵	۳۱/۴۴	۴۹۱۳۴	میانسالان / ۲۵-۶۴ ساله /
۱۵۱	۱۹۳۴	۲۹۱۴	۳/۱۰	۴۸۴۸	بزرگسالان / ۶۵ ساله و بیشتر /
*	۲	۲۲	۰/۰۲	۲۴	نامشخص

جدول ۲- جمعیت نقاط روستایی شهرستان بر حسب بخش و گروه‌های عمده شغلی، به تفکیک جنس (دنباله)

سنست جنسی	زن	مرد	مردوزن		گروه‌های عمده شغلی
			درصد	تعداد	
۹۴	۱۷۲۵۶	۱۶۲۲۲	۱۰۰/۱۰۰	۲۳۴۷۸	بخش مرکزی
۹۴	۵۳۶	۵۰۶	۳/۱۱	۱۰۴۲	اطفال/کمتر از یکساله/
۱۰۳	۲۴۳۹	۲۵۲۳	۱۴/۸۲	۴۹۶۲	نوباوگان/۱-۵ساله/
۱۰۰	۲۲۵۰	۲۲۵۸	۱۳/۴۷	۴۵۰۸	کودکان/۶-۱۰ساله/
۸۴	۱۵۹۲	۱۲۳۹	۸/۷۶	۲۹۳۱	نوجوانان/۱۱-۱۴ساله/
۸۳	۲۷۸۲	۲۳۱۰	۱۵/۲۱	۵۰۹۲	جوانان/۱۵-۲۴ساله/
۹۴	۶۵۷۵	۶۱۵۸	۲۸/۰۳	۱۲۷۳۳	میانسالان/۲۵-۶۴ساله/
۱۰۴	۱۰۸۰	۱۱۲۲	۶/۵۸	۲۲۰۲	بزرگسالان/۶۵ساله و بیشتر/
*	۲	۶	۰/۰۲	۸	نامشخص
۱۰۰	۲۶۴۰۲	۲۶۴۶۱	۱۰۰/۱۰۰	۵۲۸۶۳	بخش نهبندان
۱۰۶	۸۳۶	۸۸۷	۳/۲۶	۱۷۲۳	اطفال/کمتر از یکساله/
۱۰۱	۵۳۸۹	۵۴۳۹	۲۰/۴۶	۱۰۸۱۸	نوباوگان/۱-۵ساله/
۱۰۲	۴۱۶۵	۴۲۳۶	۱۵/۸۹	۸۴۰۱	کودکان/۶-۱۰ساله/
۹۹	۲۱۴۳	۲۱۲۸	۸/۰۸	۴۲۷۱	نوجوانان/۱۱-۱۴ساله/
۸۰	۴۹۴۳	۳۹۶۰	۱۶/۸۴	۸۹۰۳	جوانان/۱۵-۲۴ساله/
۱۰۸	۸۰۲۳	۸۶۶۲	۳۱/۵۶	۱۶۶۸۵	میانسالان/۲۵-۶۴ساله/
۱۲۸	۸۶۹	۱۱۵۴	۳/۸۸	۲۰۵۳	بزرگسالان/۶۵ساله و بیشتر/
*	۴	۵	۰/۰۲	۹	نامشخص

ب: محاسبه مفهوم ندارد.

خانوار

در سرشماری مهرماه ۱۳۶۵، شهرستان بیرجند دارای ۸۰۹۹۹ خانوار بوده است. از این تعداد، ۲۰۳۳۷ خانوار ساکن در نقاط شهری، ۶۰۲۹۲ خانوار ساکن در نقاط روستایی و بقیه غیر ساکن بوده‌اند.

جدول ۳- تعداد آبادیهایی دارای سکنه شهرستان بر حسب بخش، به تفکیک گروه بندی تعداد خانوار

بخش	مج	۱ تا ۴ خانوار	۵ تا ۹ خانوار	۱۰ تا ۱۹ خانوار	۲۰ تا ۴۹ خانوار	۵۰ تا ۹۹ خانوار	۱۰۰ تا ۱۹۹ خانوار	۲۰۰ تا ۴۹۹ خانوار	۵۰۰ تا ۹۹۹ خانوار	۱۰۰۰ خانوار و بیشتر
شهرستان بیرجند	۱۶۸۲	۵۵۴	۲۹۶	۲۵۵	۲۸۵	۱۵۹	۸۴	۳۸	۹	۲
بخش خوسف	۳۴۵	۱۵۲	۶۹	۴۷	۴۶	۱۶	۱۲	۱	۱	۰
بخش درمیان	۵۰۶	۱۰۰	۶۴	۶۵	۱۱۷	۷۲	۵۰	۳۰	۵	۲
بخش مرکزی	۴۰۲	۱۶۲	۷۲	۵۵	۵۹	۴۰	۱۰	۲	۱	۰
بخش نهبندان	۴۲۰	۱۳۹	۹۰	۸۸	۶۲	۳۰	۱۲	۵	۲	۱

متوسط تعداد افراد در خانوارهای معمولی ساکن نقاط روستایی این شهرستان، ۴/۴ نفر است. بیشترین تعداد خانوار، مربوط به خانوارهای ۲ نفره و کمترین آن مربوط به خانوارهای ۱۰ نفره و بیشتر است.

جدول ۴- خانوارهای معمولی ساکن نقاط روستایی شهرستان بر حسب بخش، به تفکیک تعداد افراد در خانوار

بخش	مج	۱ نفر	۲ نفر	۳ نفر	۴ نفر	۵ نفر	۶ نفر	۷ نفر	۸ نفر	۹ نفر	۱۰ نفر و بیشتر
شهرستان بیرجند	۶۰۲۸۸	۵۱۵۳	۹۸۲۱	۹۱۵۷	۸۷۴۳	۸۳۷۵	۷۰۴۷	۵۲۸۰	۳۷۷۲	۱۴۶۰	۱۳۷۹
بخش خوسف	۶۲۹۶	۸۷۳	۱۱۷۷	۹۴۷	۸۲۰	۸۲۲	۶۷۲	۵۰۰	۳۱۰	۱۱۱	۶۴
بخش درمیان	۳۳۶۹۴	۲۲۴۲	۵۰۰۳	۵۱۴۷	۵۰۵۲	۴۷۸۷	۴۱۲۲	۳۱۲۷	۲۳۲۷	۸۹۶	۹۶۱
بخش مرکزی	۸۷۳۷	۱۲۰۵	۱۷۸۷	۱۲۹۹	۱۱۲۱	۱۱۲۵	۸۸۹	۶۴۵	۳۵۰	۱۲۵	۶۱
بخش نهبندان	۱۱۵۶۱	۷۳۲	۱۸۵۴	۱۷۶۴	۱۷۴۰	۱۶۳۱	۱۳۴۴	۱۱۰۸	۷۷۶	۳۱۸	۲۹۳

مهاجرت

در سرشماری عمومی نفوس و مسکن مهرماه ۱۳۶۵، ۶۱/۸ درصد از جمعیت نقاط روستایی شهرستان بیرجند در همان آبادی که در زمان سرشماری اقامت داشتند متولد شده‌اند. مقایسه محل تولد افراد با محلی که در زمان سرشماری در آنجا اقامت داشتند نشان می‌دهد که ۶/۲ درصد جمعیت نقاط روستایی این شهرستان از آبادی به آبادی و ۱/۰ درصد از شهر به آبادی، در طول زندگی‌شان مهاجرت کرده‌اند.

(۱) شامل ۵ خانوار دستجمعی و ۶۰۲۸۸ خانوار معمولی ساکن است.

جدول ۵- جمعیت نقاط روستایی شهرستان برنج گرد بهای عمده نشی، به تفکیک محل تولد

اطارنده	تولد درهای دیگر			تولد در آبادی محل اقامت	جمع	گروههای عمده نشی
	خارج کشور	شهر	آبادی			
۸۸۲	۸۲۲۶۶	۲۶۱۹	۱۶۶۳۶	۱۶۵۶۸۷	۲۶۸۰۹۰	شهرستان بیرجند
۶۵	۱۲۲	۶۰	۵۷	۸۵۴۰	۸۸۴۴	اطفال / کمتر از یکساله /
۲۷۶	۱۰۲۸۵	۴۲۲	۸۴۲	۳۷۵۲۸	۴۹۴۶۲	نوباوگان / ۱-۵ ساله /
۱۰۷	۱۵۵۴۷	۲۷۹	۸۵۴	۲۴۴۷۴	۴۱۲۶۱	کودکان / ۶-۱۰ ساله /
۷۶	۷۲۲۷	۱۵۶	۹۳۰	۱۴۷۶۶	۲۳۱۶۵	نوجوانان / ۱۱-۱۴ ساله /
۱۳۸	۱۹۲۷۰	۵۴۱	۲۶۰۵	۲۴۲۹۱	۴۶۸۴۵	جوانان / ۱۵-۲۴ ساله /
۱۸۰	۲۷۵۶۲	۱۰۴۹	۹۹۹۷	۴۹۱۳۸	۸۷۹۲۶	میانسالان / ۲۵-۶۴ ساله /
۴۰	۲۱۲۸	۱۱۱	۱۳۴۹	۶۹۱۲	۱۰۵۴۰	بزرگسالان / ۶۵ ساله و بیشتر /
۰	۱۵	۱	۲	۲۸	۴۶	نامشخص

سواد

در سرشماری مهرماه ۱۳۶۵ شهرستان بیرجند ، از ۲۰۹۷۸۳ نفر جمعیت ۶ ساله و بیشتر نقاط روستایی این شهرستان ، ۲۹/۶ درصد باسواد بودند ، نسبت باسواد در این جمعیت برای مردان ، ۳۷/۸ درصد و برای زنان ، ۲۱/۲ درصد بوده است . این نسبت برای افراد لازمالتعلیم (۶-۱۴ ساله) ، ۴۹/۴ درصد و برای افراد ۱۵ ساله و بیشتر ، ۲۰/۹ درصد بوده است .

جدول ۶- درصد باسوادان بی سوادان در جمعیت ۶ ساله و بیشتر نقاط روستایی شهرستان برنج بهای عمده نشی به تفکیک جنس

اطارنده	بی سواد		باسواد		جمع	گروههای عمده نشی
	زن	مرد	زن	مرد		
۰/۳۳	۷۸/۴۳	۶۱/۸۵	۲۱/۲۳	۳۷/۸۳	۱۰۰/۰۰	شهرستان بیرجند
۰/۹۵	۵۷/۶۱	۴۶/۰۵	۴۱/۴۱	۵۳/۰۲	۱۰۰/۰۰	کودکان / ۶-۱۰ ساله /
۰/۱۸	۵۳/۰۹	۴۰/۷۶	۴۶/۶۷	۵۹/۱۱	۱۰۰/۰۰	نوجوانان / ۱۱-۱۴ ساله /
۰/۱۴	۷۳/۶۹	۵۳/۵۲	۲۶/۱۶	۴۶/۳۵	۱۰۰/۰۰	جوانان / ۱۵-۲۴ ساله /
۰/۱۵	۹۵/۶۳	۷۵/۲۱	۴/۲۲	۲۴/۶۴	۱۰۰/۰۰	میانسالان / ۲۵-۶۴ ساله /
۰/۵۵	۹۸/۲۳	۸۸/۵۷	۰/۹۵	۱۱/۰۱	۱۰۰/۰۰	بزرگسالان / ۶۵ ساله و بیشتر /

جدول ۶- درصد باسوادان بی سوادان در جمعیت ۶ ساله بیشتر نقاط روستایی شهرستان بر حسب جنس و گروه‌های سنی (تفکیک جنس و دنباله)

انگاره شده	بی سواد		باسواد		جمع	گروه‌های سنی
	زن	مرد	زن	مرد		
۰/۲۴	۶۲/۹۹	۴۲/۵۴	۳۶/۷۳	۵۷/۲۷	۱۰۰/۰۰	بخش خوسف
۰/۷۲	۱۷/۲۱	۶/۲۴	۸۱/۷۲	۹۲/۲۸	۱۰۰/۰۰	کودکان/۶-۱۰ ساله /
۰/۰۴	۲۱/۲۸	۷/۲۷	۷۸/۶۴	۹۲/۲۱	۱۰۰/۰۰	نوجوانان/۱۱-۱۴ ساله /
۰/۱۷	۴۴/۳۲	۲۳/۱۳	۵۵/۴۵	۷۶/۷۶	۱۰۰/۰۰	جوانان/۱۵-۲۴ ساله /
۰/۱۰	۹۲/۲۷	۶۸/۲۷	۷/۶۳	۳۱/۶۴	۱۰۰/۰۰	میانسالان/۲۵-۶۴ ساله /
۰/۴۲	۹۸/۱۶	۸۰/۱۶	۱/۴۲	۱۹/۴۳	۱۰۰/۰۰	بزرگسالان/۶۵ ساله و بیشتر /
۰/۳۹	۸۳/۴۱	۶۶/۲۹	۱۶/۱۹	۳۳/۲۳	۱۰۰/۰۰	بخش درمیان
۱/۱۱	۶۹/۰۰	۵۶/۷۳	۲۹/۸۴	۴۲/۲۰	۱۰۰/۰۰	کودکان/۶-۱۰ ساله /
۰/۲۱	۶۴/۴۵	۵۰/۰۴	۳۵/۳۱	۴۹/۷۹	۱۰۰/۰۰	نوجوانان/۱۱-۱۴ ساله /
۰/۱۴	۸۱/۲۴	۶۰/۲۳	۱۸/۵۲	۳۹/۱۲	۱۰۰/۰۰	جوانان/۱۵-۲۴ ساله /
۰/۱۹	۹۶/۲۸	۷۵/۸۵	۳/۵۴	۲۳/۹۵	۱۰۰/۰۰	میانسالان/۲۵-۶۴ ساله /
۰/۶۸	۹۸/۰۹	۸۸/۹۲	۱/۰۳	۱۰/۵۴	۱۰۰/۰۰	بزرگسالان/۶۵ ساله و بیشتر /
۰/۱۸	۶۳/۶۶	۴۷/۸۶	۳۶/۱۵	۵۱/۹۷	۱۰۰/۰۰	بخش مرکزی
۰/۴۲	۱۵/۷۸	۷/۲۲	۸۳/۸۷	۹۲/۲۹	۱۰۰/۰۰	کودکان/۶-۱۰ ساله /
۰/۲۴	۲۱/۲۶	۹/۴۸	۷۸/۲۷	۹۰/۴۴	۱۰۰/۰۰	نوجوانان/۱۱-۱۴ ساله /
۰/۱۶	۴۱/۵۹	۲۴/۲۴	۵۸/۲۳	۷۵/۶۳	۱۰۰/۰۰	جوانان/۱۵-۲۴ ساله /
۰/۰۵	۹۳/۹۲	۷۲/۲۰	۶/۰۵	۲۷/۷۴	۱۰۰/۰۰	میانسالان/۲۵-۶۴ ساله /
۰/۴۱	۹۸/۲۳	۹۰/۲۰	۱/۱۱	۹/۵۴	۱۰۰/۰۰	بزرگسالان/۶۵ ساله و بیشتر /
۰/۲۹	۸۲/۵۹	۶۶/۸۵	۱۷/۱۱	۳۲/۸۷	۱۰۰/۰۰	بخش نهبندان
۰/۸۳	۶۳/۶۰	۵۱/۴۹	۳۵/۶۱	۴۷/۶۴	۱۰۰/۰۰	کودکان/۶-۱۰ ساله /
۰/۱۴	۶۰/۹۰	۴۶/۹۹	۳۸/۹۲	۵۲/۹۱	۱۰۰/۰۰	نوجوانان/۱۱-۱۴ ساله /
۰/۰۹	۸۱/۲۵	۶۰/۱۵	۱۸/۶۵	۳۹/۷۷	۱۰۰/۰۰	جوانان/۱۵-۲۴ ساله /
۰/۱۴	۹۷/۲۲	۷۹/۰۲	۲/۶۳	۲۰/۸۵	۱۰۰/۰۰	میانسالان/۲۵-۶۴ ساله /
۰/۴۹	۹۹/۰۰	۹۱/۴۲	۰/۲۲	۸/۳۲	۱۰۰/۰۰	بزرگسالان/۶۵ ساله و بیشتر /

وضع فعالیت

در سرشماری مهرماه ۱۳۶۵ ، ۴۴/۱ درصد جمعیت ۱۰ ساله و بیشتر نقاط روستایی شهرستان بیرجند را افراد شاغل و بیکار (جویای کار) تشکیل می دادند . نسبت افراد شاغل به جمعیت ۱۰ ساله و بیشتر در نقاط روستایی این شهرستان ، ۳۶/۹ درصد بوده است . این نسبت برای مردان ، ۶۳/۰ درصد و برای زنان ، ۱۰/۳ درصد بوده است .

جدول ۲- جمعیت ۱۰ ساله و بیشتر نقاط روستایی شهرستان بر حسب بخش و وضع فعالیت ، بنگلیک جنس

زن		مرد		مرد و زن		وضع فعالیت
درصد	تعداد	درصد	تعداد	درصد	تعداد	
۱۰۰/۰۰	۸۷۳۴۴	۱۰۰/۰۰	۸۸۹۸۴	۱۰۰/۰۰	۱۷۶۳۲۸	شهرستان بیرجند
۱۰/۲۸	۸۹۷۶	۶۳/۰۰	۵۶۰۵۷	۳۶/۸۸	۶۵۰۴۳	شاغل
۲/۳۱	۲۰۲۱	۱۲/۰۶	۱۰۷۳۰	۷/۲۳	۱۲۷۵۱	بیکار / جویای کار /
۵/۰۳	۴۳۹۰	۱۰/۴۹	۹۳۳۳	۷/۷۸	۱۳۷۲۳	محصل
۷۱/۵۴	۶۲۴۸۶	۰/۶۳	۵۶۱	۳۵/۷۶	۶۳۰۴۷	خانه دار
۱/۸۳	۱۶۰۲	۱/۷۵	۱۵۵۴	۱/۷۹	۳۱۵۶	دارای درآمد بدون کار
۸/۶۳	۷۵۴۲	۱۱/۸۲	۱۰۵۲۱	۱۰/۲۴	۱۸۰۶۳	سایر
۰/۳۷	۳۲۷	۰/۲۶	۲۲۸	۰/۳۱	۵۵۵	اظهار نشده
۱۰۰/۰۰	۹۳۳۱	۱۰۰/۰۰	۸۵۹۶	۱۰۰/۰۰	۱۷۹۲۷	بخش خوسف
۱۵/۶۶	۱۴۶۱	۶۹/۱۰	۵۹۴۰	۴۱/۲۸	۷۴۰۱	شاغل
۱/۷۶	۱۶۴	۴/۲۶	۳۶۶	۲/۹۶	۵۳۰	بیکار / جویای کار /
۸/۱۱	۷۵۷	۱۹/۱۰	۱۶۴۲	۱۲/۲۸	۲۳۹۹	محصل
۶۴/۷۹	۶۰۴۶	۰/۲۹	۲۵	۳۲/۸۷	۶۰۷۱	خانه دار
۳/۹۴	۳۶۸	۳/۰۱	۲۵۹	۲/۵۰	۶۲۷	دارای درآمد بدون کار
۵/۳۷	۵۰۱	۴/۰۳	۳۴۶	۴/۷۲	۸۴۷	سایر
۰/۳۶	۳۴	۰/۲۱	۱۸	۰/۲۹	۵۲	اظهار نشده
۱۰۰/۰۰	۴۸۷۶۵	۱۰۰/۰۰	۵۲۲۷۷	۱۰۰/۰۰	۱۰۱۰۴۲	بخش درمیان
۱۰/۴۵	۵۰۹۶	۶۲/۰۳	۳۲۴۲۹	۳۷/۱۴	۳۷۵۲۵	شاغل
۲/۵۲	۱۲۲۸	۱۲/۰۴	۶۲۹۲	۷/۴۴	۷۵۲۰	بیکار / جویای کار /
۳/۸۴	۱۸۷۲	۸/۶۱	۴۵۰۲	۶/۳۱	۶۳۷۴	محصل
۷۱/۶۲	۳۴۹۲۷	۰/۷۱	۳۷۳	۳۴/۹۴	۳۵۳۰۰	خانه دار
۱/۰۵	۵۱۳	۱/۳۶	۷۱۳	۱/۲۱	۱۲۲۶	دارای درآمد بدون کار
۱۰/۱۱	۴۹۲۸	۱۴/۹۲	۷۸۰۰	۱۲/۶۰	۱۲۷۲۸	سایر
۰/۴۱	۲۰۱	۰/۳۲	۱۶۸	۰/۳۷	۳۶۹	اظهار نشده

جدول ۲- جمعیت ۱۰ ساله و بیشتر نقاط روستایی شهرستان بر حسب جنس و وضع فعالیت، تبعات جنس (ذنباله)

زن		مرد		مرد و زن		وضع فعالیت
درصد	تعداد	درصد	تعداد	درصد	تعداد	
۱۰۰/۰۰	۱۲۴۵۱	۱۰۰/۰۰	۱۱۳۲۲	۱۰۰/۰۰	۲۳۷۷۳	بخش مرکزی
۱۶/۴۲	۲۰۴۵	۷۲/۴۲	۸۱۹۹	۴۲/۰۹	۱۰۲۴۴	شاغل
۲/۰۵	۲۵۵	۴/۰۹	۴۶۳	۳/۰۲	۷۱۸	بیکار/جویای کار/
۸/۲۰	۱۰۲۱	۱۴/۷۸	۱۶۷۳	۱۱/۳۳	۲۶۹۴	محل
۶۳/۲۸	۷۸۷۹	۰/۴۲	۴۷	۳۳/۳۴	۷۹۲۶	خانه دار
۲/۸۱	۴۷۵	۳/۰۱	۳۴۱	۲/۴۳	۸۱۶	دارای درآمد بدون کار
۵/۹۹	۷۴۶	۵/۱۴	۵۸۲	۵/۵۹	۱۳۲۸	سایر
۰/۲۴	۳۰	۰/۱۵	۱۷	۰/۲۰	۴۷	اظهار نشده
۱۰۰/۰۰	۱۶۷۹۷	۱۰۰/۰۰	۱۶۷۸۹	۱۰۰/۰۰	۳۳۵۸۶	بخش نهبندان
۲/۲۳	۳۷۴	۵۶/۵۲	۹۴۸۹	۲۹/۳۷	۹۸۶۳	شاغل
۲/۲۳	۳۷۴	۲۱/۵۰	۳۶۰۹	۱۱/۸۶	۳۹۸۲	بیکار/جویای کار/
۴/۴۱	۷۴۰	۹/۰۳	۱۵۱۶	۶/۷۲	۲۲۵۶	محل
۸۱/۱۷	۱۳۶۳۴	۰/۶۹	۱۱۶	۴۰/۹۴	۱۳۷۵۰	خانه دار
۱/۴۶	۲۴۶	۱/۴۴	۲۴۱	۱/۴۵	۴۸۷	دارای درآمد بدون کار
۸/۱۴	۱۳۶۷	۱۰/۶۸	۱۷۹۳	۹/۴۱	۳۱۶۰	سایر
۰/۳۷	۶۳	۰/۱۵	۲۵	۰/۲۶	۸۷	اظهار نشده

تقسیمات کشوری جمهوری اسلامی ایران به تفکیک استان ۱۳۶۵




نقشه شهرستان بیرجند به تفکیک بخش و دهستان

سرکاری عمومی شماره سال ۱۳۶۵



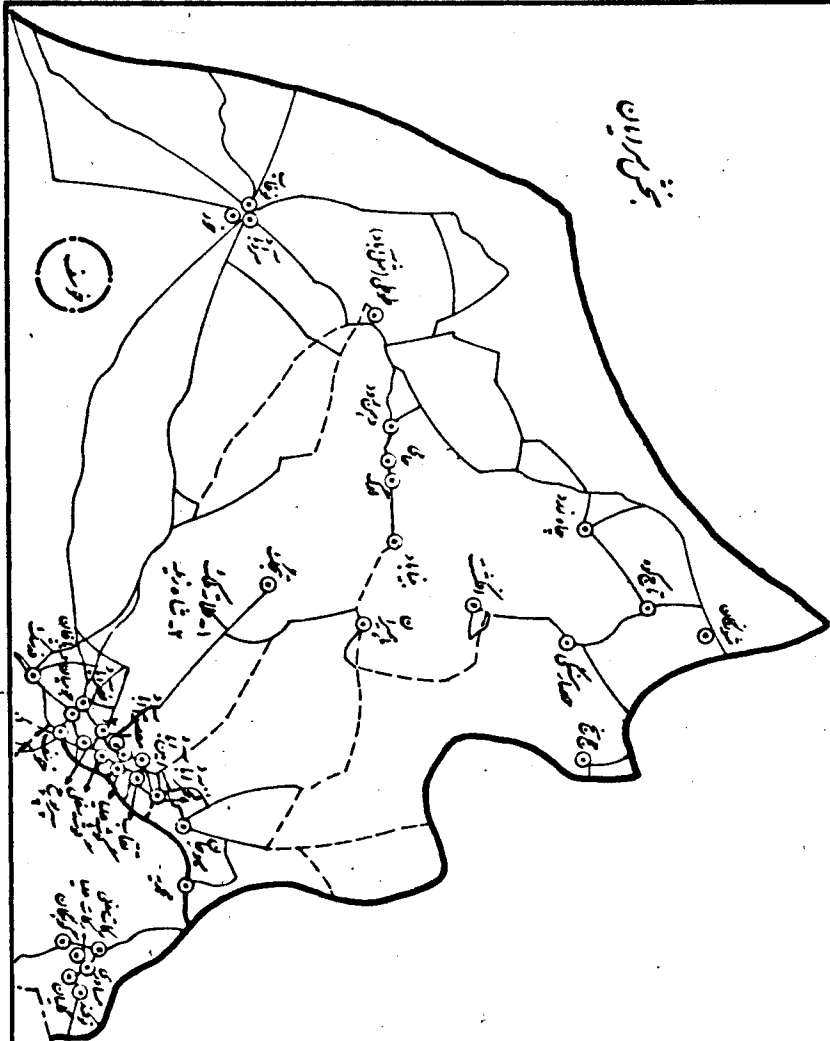
فدایت نامه وید
مرکز آمار ایران
علامه

- مرز کشور
- حدود شهرستان
- حدود بخش
- حدود دهستان
- مرکز شهرستان
- قطب شهری
- مرکز بخش (قطب شهری)
- مرکز بخش (قطب دهستان) - جهت ...
- مرکز بخش (قطب دهستان) - جهت ...
- آبادی اداری ... جهت بیشتر (مركز بخش)



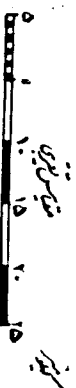
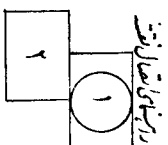
نقشه مکانی بخش خوسف شهرستان بیرجند استان خراسان (استان خوسف)

شماره عمومی سرشماری سال ۱۳۲۵



دانشنامه
مرکز آثار ایران
تهران

- قطعی
- آبادیت کامل
- جاده آسفالت
- جاده خاکی
- جاده گلریخته
- جاده لوله
- سد و ستان
- مرکز



بخش کرابان

بخش مرکزی بیرجند

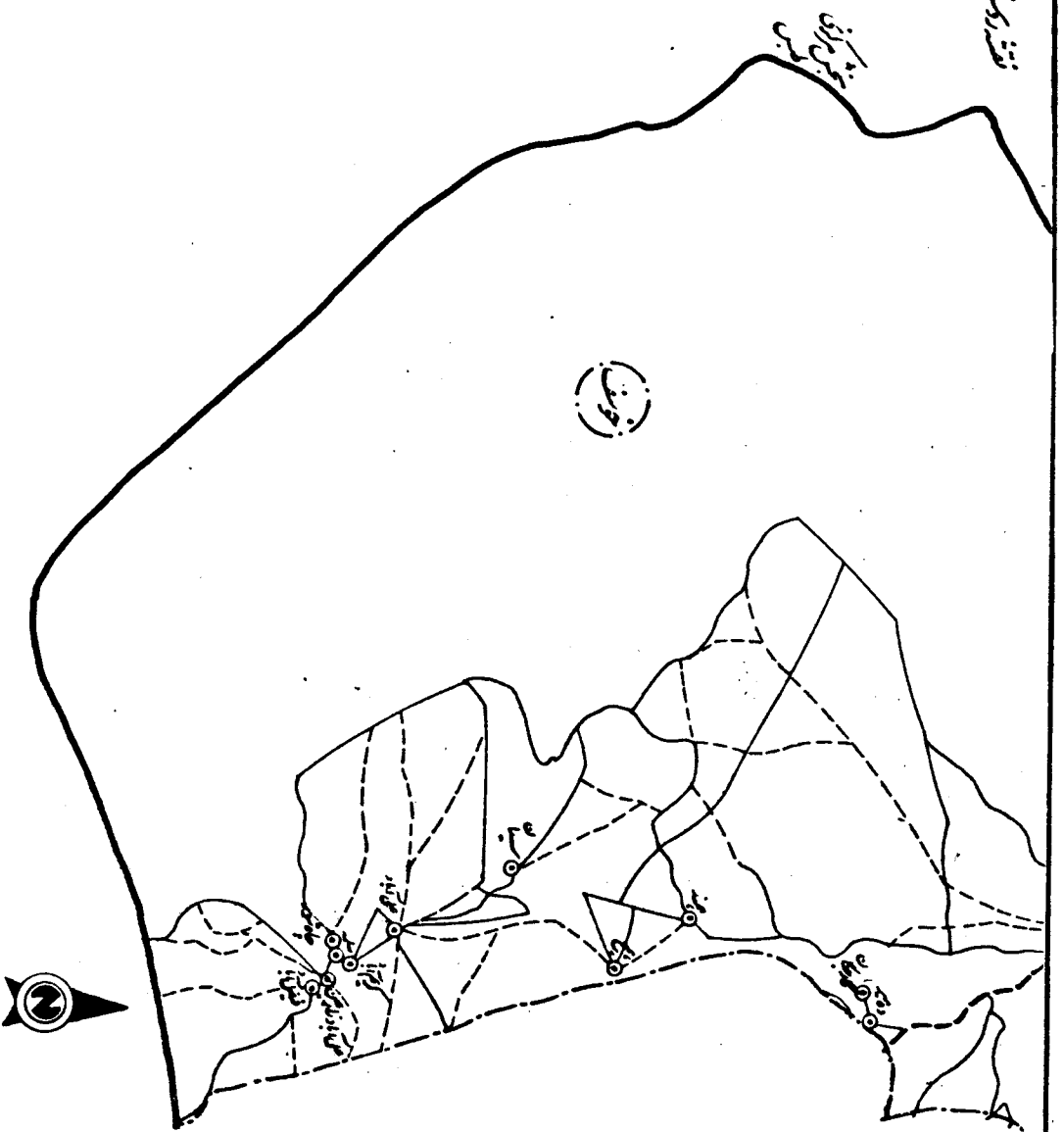
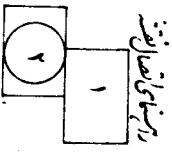
نقشه روستای بخش خوسف شهرستان بیرجند از استان خراسان

(دهستان خوسف)

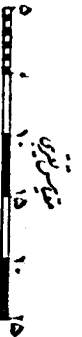
شماره عمومی سرشماری سال ۱۳۶۵

دانشگاه بیرجند
مرکز آمار ایران
تهران

- نقشه‌ریزی
- آبادی بی‌سقف
- جاده آسفالت
- - - - - جاده خاکی
- جاده سنگی
- جاده لوله
- سد و دریاچه
- مرکز شهر

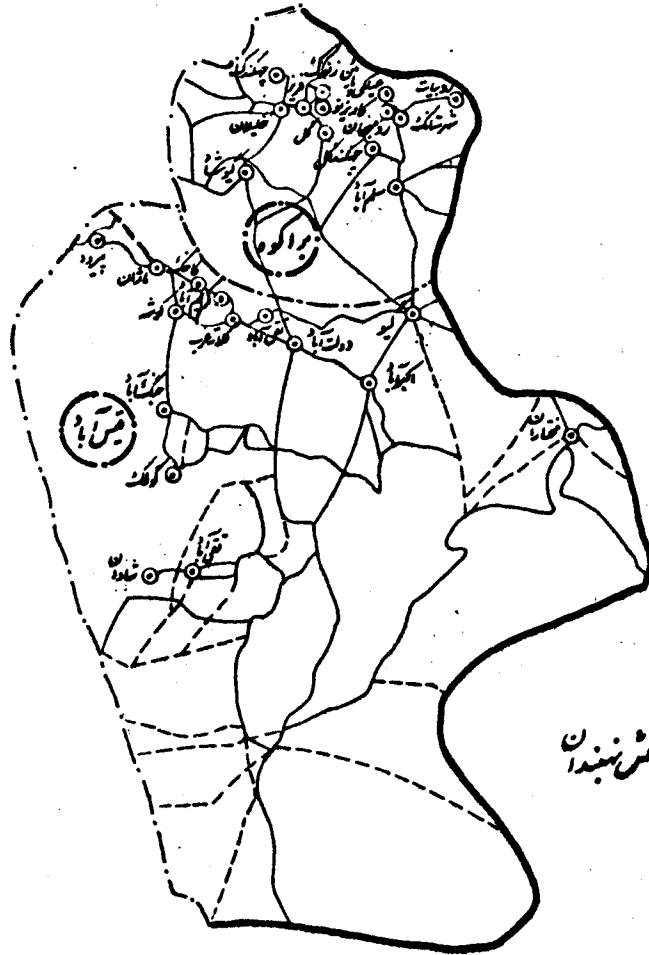


بخش خوسف




نقشه روستایی بخش خوسف شهرستان بیرجند از آستان خراسان (دهستانهای برکوه و قیس آباد)

سرشماری عمومی همراه سال ۱۳۶۵



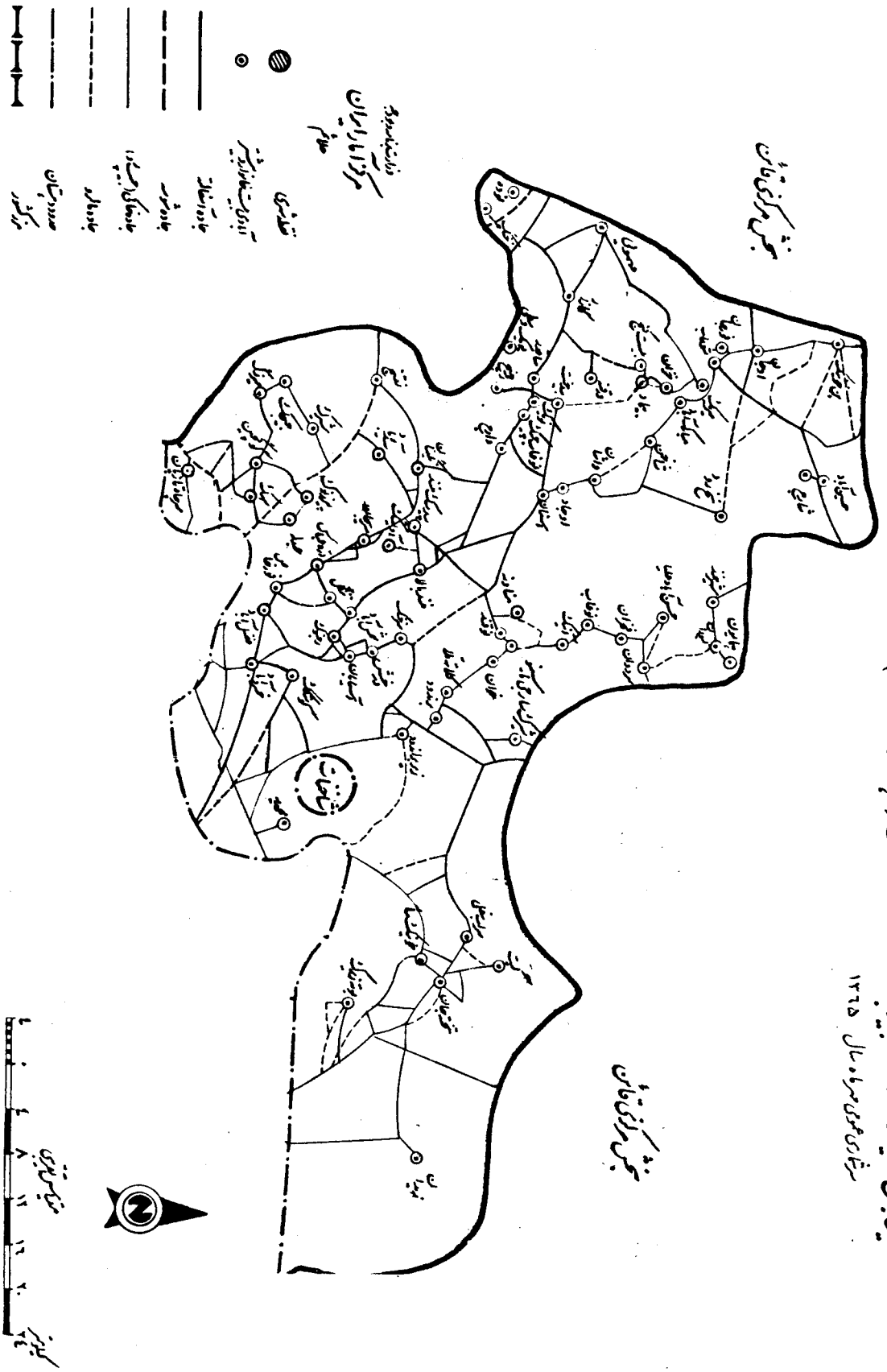
فهرست روستاها
مرکز آمار ایران
حکومت

- قطعه‌سری
- آبادی بیست خانوار بیشتر
- جاده آسفالت
- - - - - جاده خاکی
- جاده خاکی (جیب‌دار)
- - - - - جاده مالرو
- حدود دهستان
- ||| مرکز کشور



نقشه روستای بخش در میان شهرستان بیرجند از استان خراسان اردستان شاخت

شماره عمومی شماره سال ۱۳۶۵

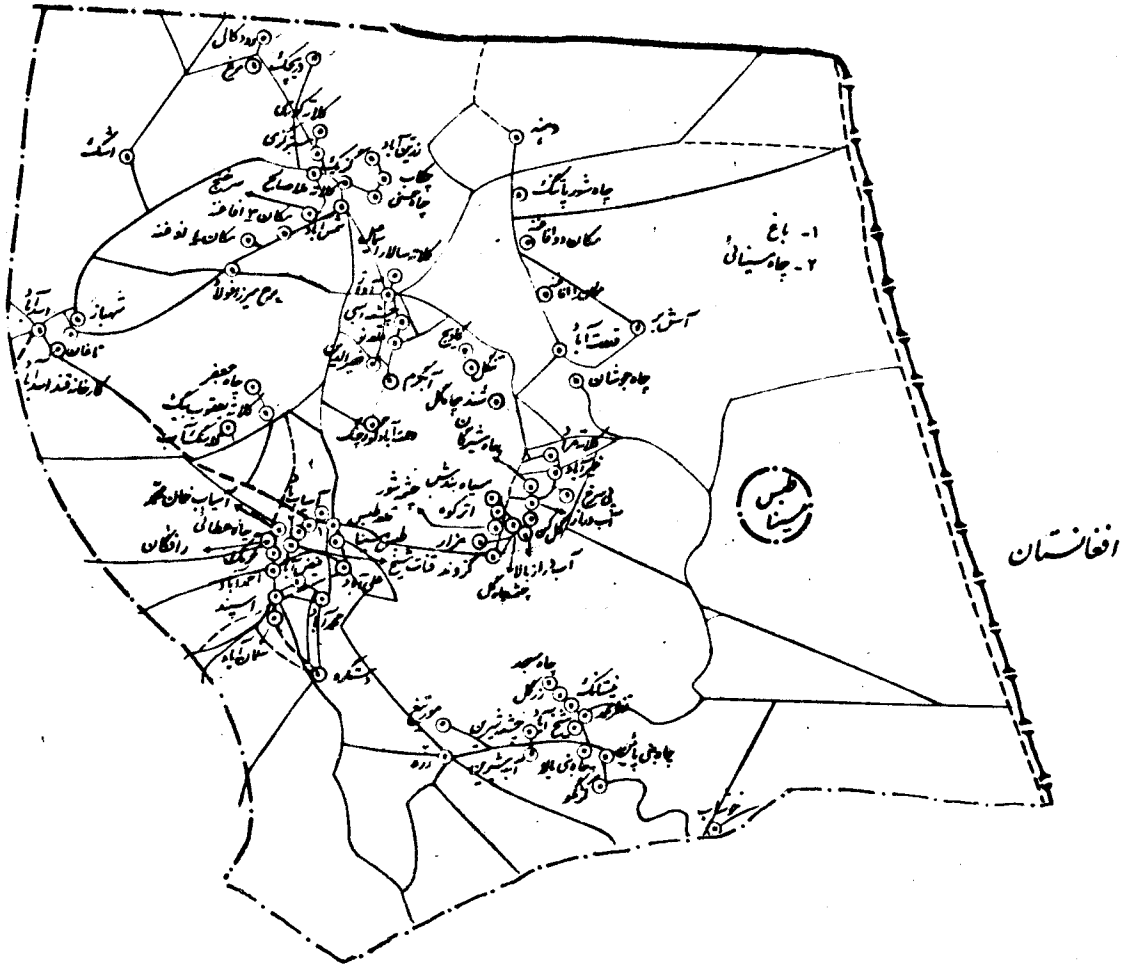


- (filled circle) دانشگاه بیرجند
- (open circle) مرکز ادارات استان
- (circle with horizontal lines) نظامی
- (circle with vertical lines) آبریز یا آبشار
- (circle with diagonal lines) جاده آسفالت
- (circle with wavy lines) جاده خاکی
- (circle with dots) جاده گلریزی
- (circle with horizontal dashes) جاده آبی
- (circle with vertical dashes) سد و دریا
- (circle with horizontal bars) مرکز شهر

کیلومتر
۰ ۱ ۲ ۳ ۴ ۵
مقیاس تقریبی

نقشه روستایی بخش درمیان شهرستان بیرجند از استان خراسان (دهستان طبرسینا)

سرشماری عمومی مروره سال ۱۳۶۵



دائرة تبند و و
مركز امام ايران
طاب

- قطعی
- آبادی است خانوار بیشتر
- جاده آسفالت
- - - - - جاده شور
- جاده خاکی (جبهه راه)
- - - - - جاده ناله
- حدود دهستان
- ||| مرکز شهر

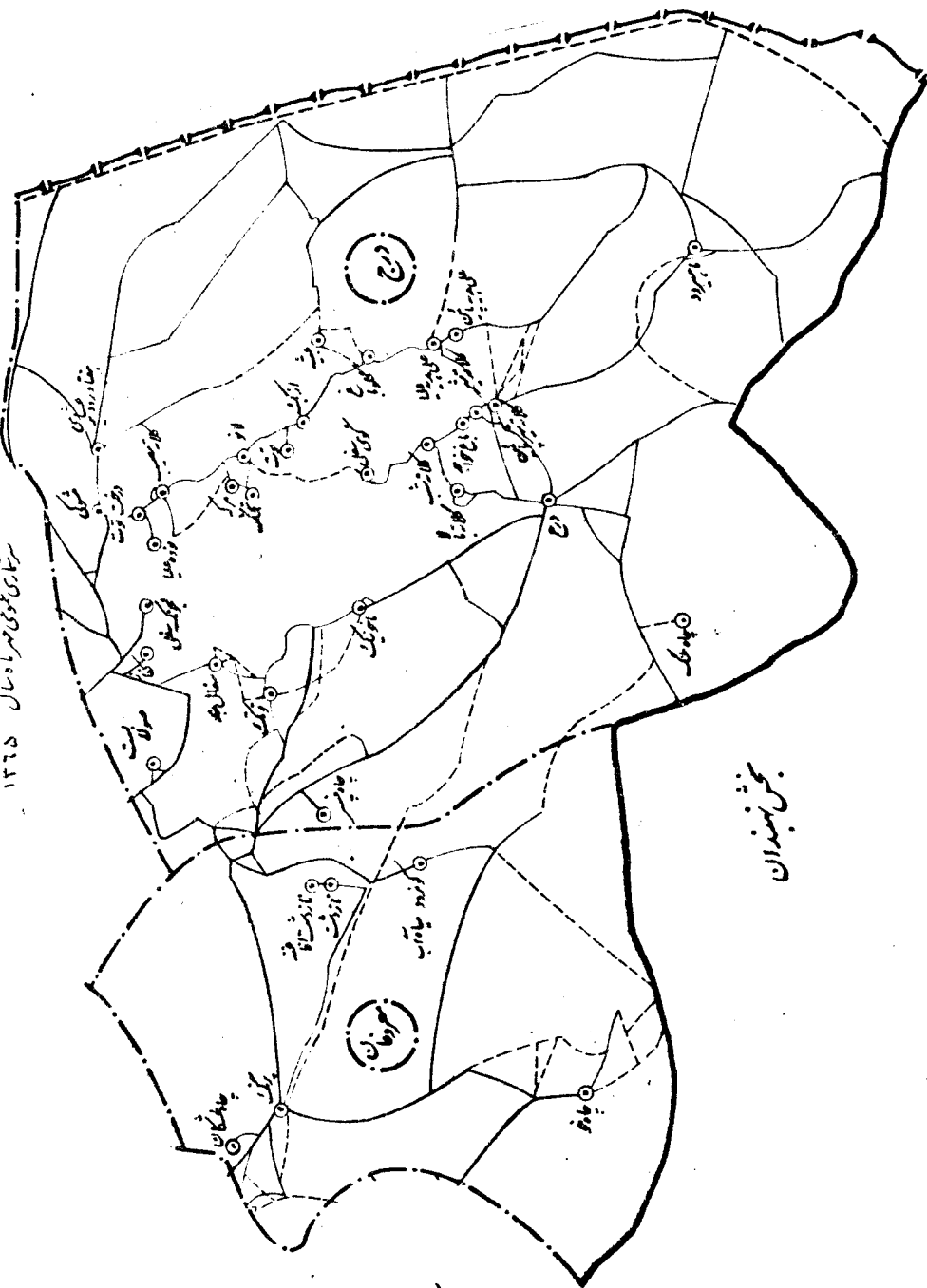


مقیاس تقریبی
کیلومتر



نقشه روستایی بخش ادریسان شهرستان برخیز از استان خراسان (دست‌انهای دوج و معروفان)

شماره عمومی همراه سال ۱۳۶۵



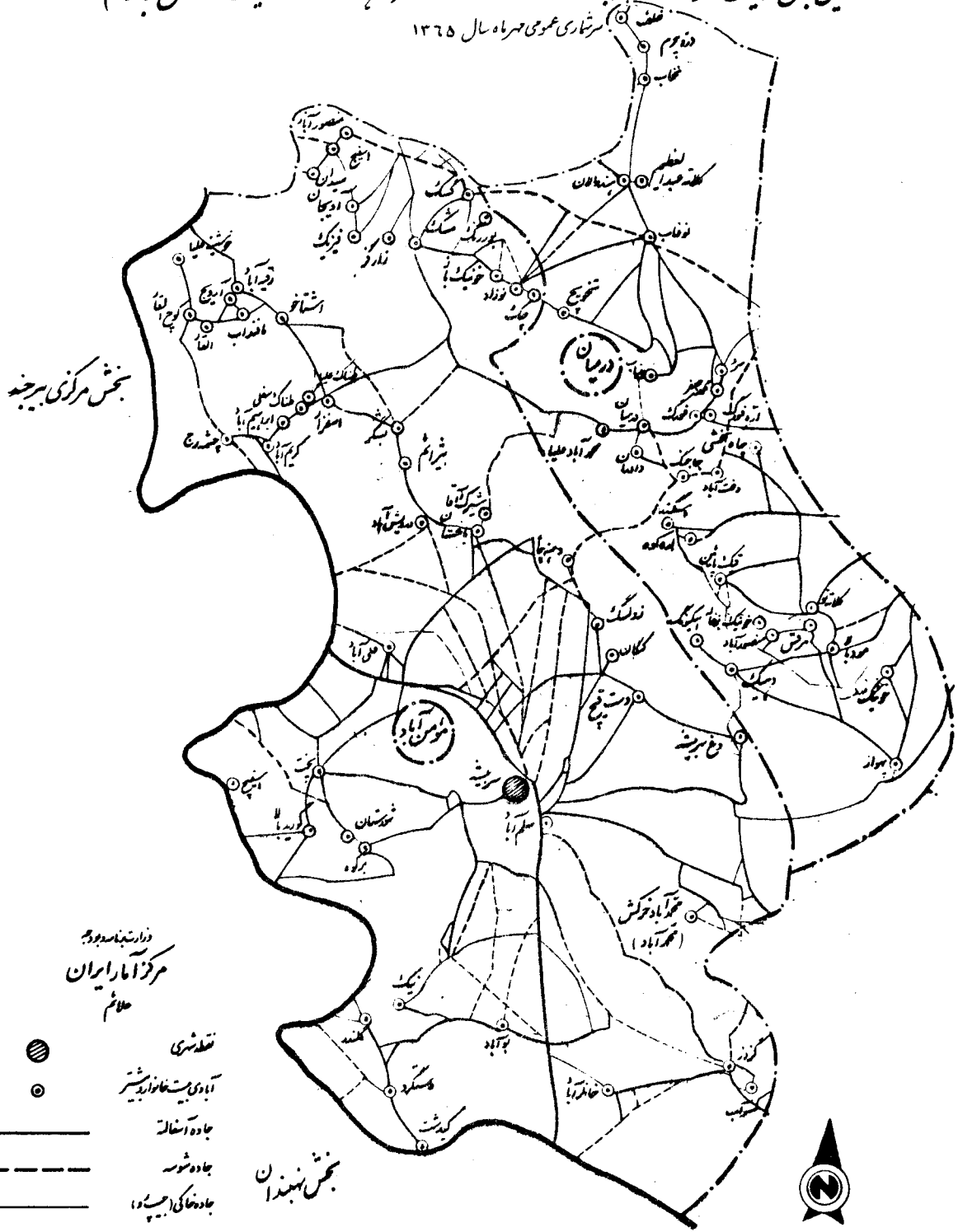
بخش ادریسان

- مرکز استان
- مرکز شهرستان
- دهستان
- آبادی غیر دهستان
- آبادی دهستان
- آبادی روستا
- آبادی کلبه
- آبادی چاه
- آبادی سد
- مرکز کوه

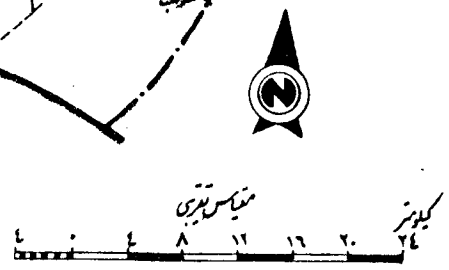


نقشه روستایی بخش در میان شهرستان بیرجند از استان خراسان (دهستانهای در میان و مؤمن آباد)

کشور ایران - خراسان - بیرجند - بخش در میان - سال ۱۳۶۵

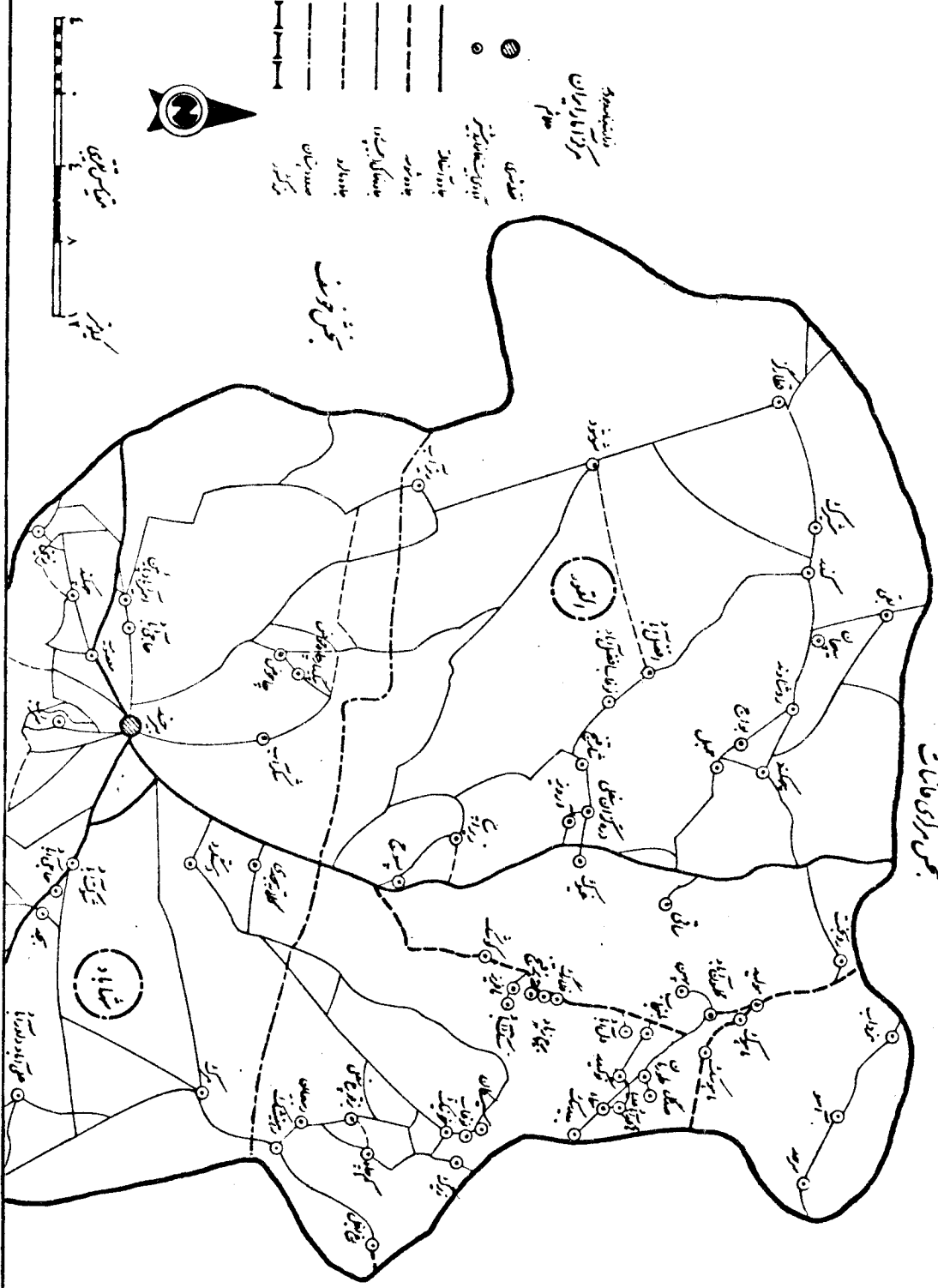


- قطعه سرری
 ○ آبادی بیست خانوادگی بیشتر
 ————— جاده آسفالت
 - - - - - جاده شوسه
 - - - - - جاده خاکی (جیبه)
 - - - - - جاده مالرو
 - - - - - حدود دهستان
 ———— مرکز کشور

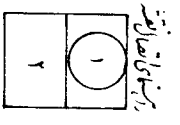


نقشه روستاهای بخش مرکزی شهرستان بیرجند از رشتان خراسان

سنه ۱۳۲۵ هجری قمری
بخش مرکزی قانات



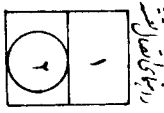
بخش در میان



نقشه روستای بخش مرکزی شهرستان سرخه از استان خراسان
شماره عمومی سرشماری سال ۱۳۶۵

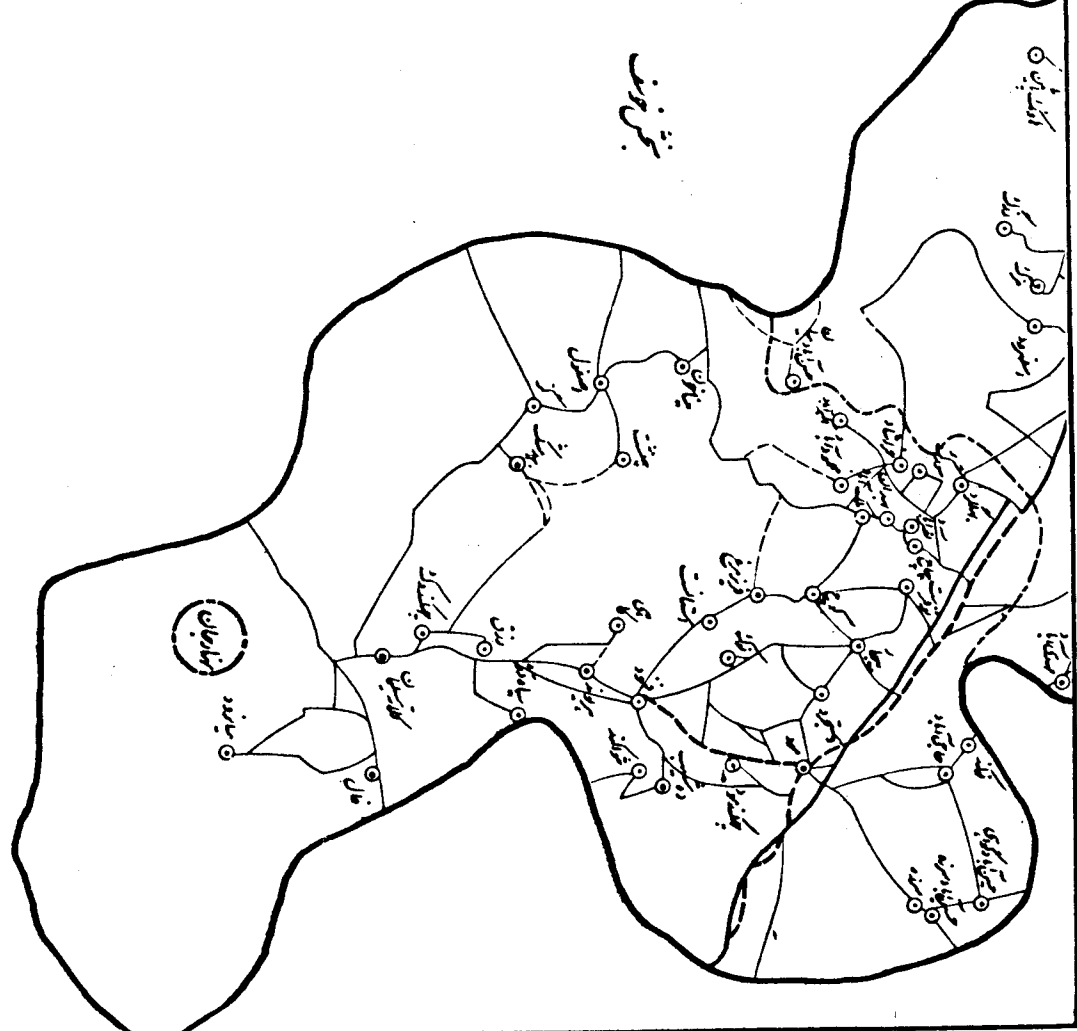
دانشگاه سوره
موزه امامان ایران
هاتم

- نقشه
- آبادی غیر آباد
- جاده آسفالت
- جاده خاکی
- جاده خاکی آریه
- جاده دانه
- رودخانه
- مرکز روستا



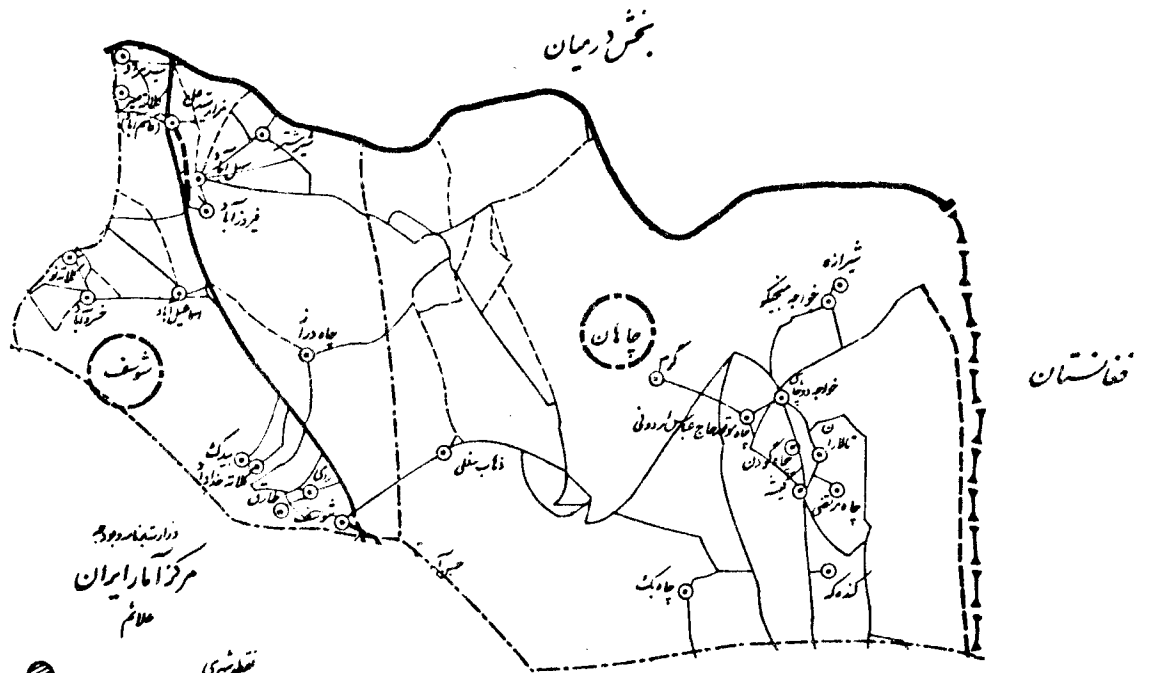
تساوی









کلیتر




نقشه روستایی بخش نهندان شهرستان بیرجند استان خراسان (دهستانهای چابان و شوسف)

سرشاری عمومی همراه سال ۱۳۶۵

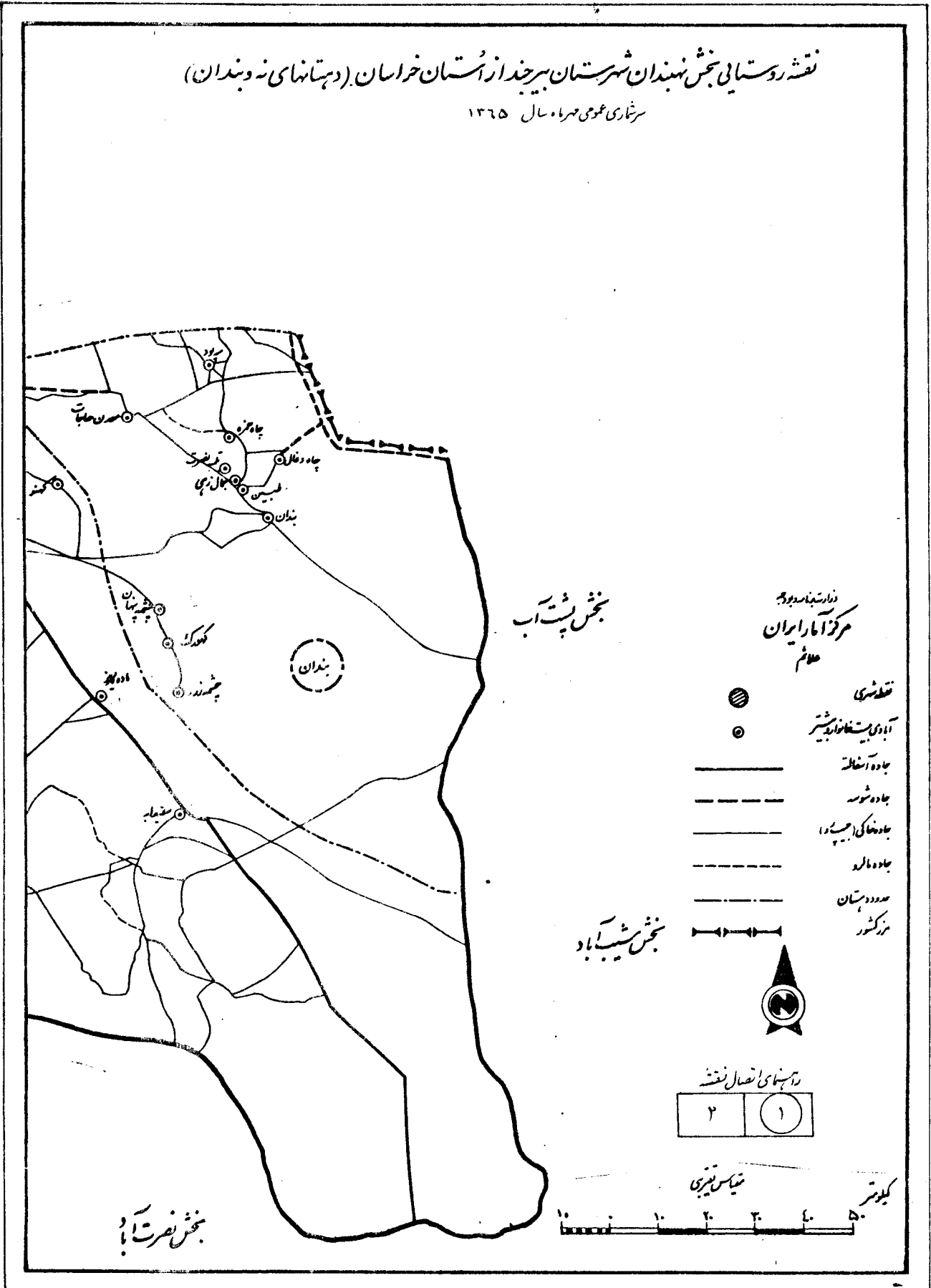


-  نقطه شهری
-  آبادی استخواندار بیشتر
-  جاده آسفالت
-  جاده شوسه
-  جاده خاکی (جیب و د)" data-bbox="175 660 255 670"/>
-  جاده مالرو
-  حدود دهستان
-  مرز کشور



نقشه روستایی بخش نهندان شهرستان بیرجند از استان خراسان (دهستانهای نهندان)

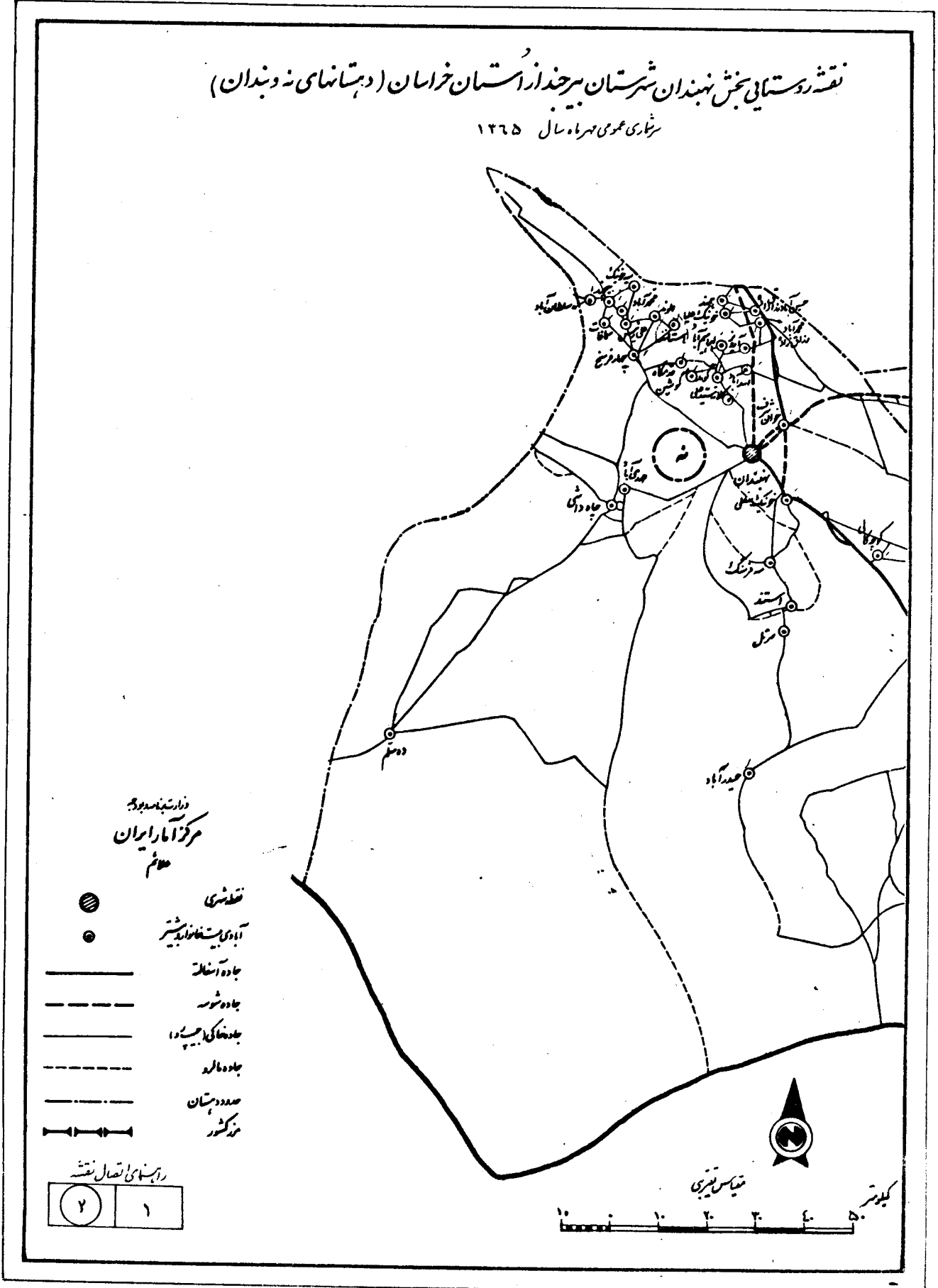
سرشماری عمومی مردم سال ۱۳۶۵



کتابخانه مرکز آمار ایران
 شماره ثبت: ۱۰۰۰۳۴۰۰۰۰۰۰

نقشه روستایی بخش نهندان شهرستان بیرجند از استان خراسان (دیهانهای نه و نهندان)

شماره عمومی همراه سال ۱۳۶۵




دانشگاه بیرجند
مرکز آمار ایران
علامت

- قلع شهری
- آبادی بیست خانگی بیشتر
- جاده آسفالت
- جاده شوره
- جاده خاکی با حیله
- جاده نالرد
- حدود دهستان
- ==>==> مرکز کشور

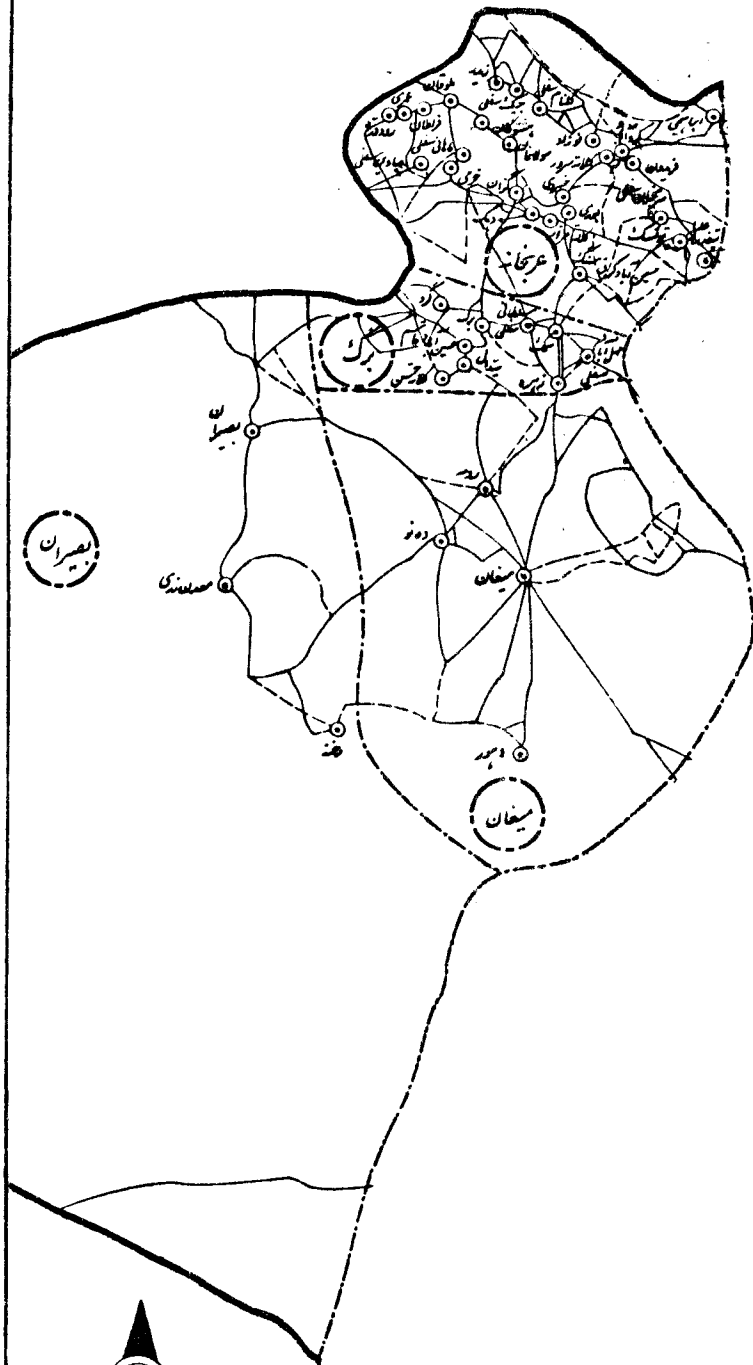
راه‌های اتصال نقشه

۲	۱
---	---



نقشه روستایی بخش نهبندان شهرستان سرخند از استان خراسان (دوستانهای بصیران، عنجان، برگ و میخان)

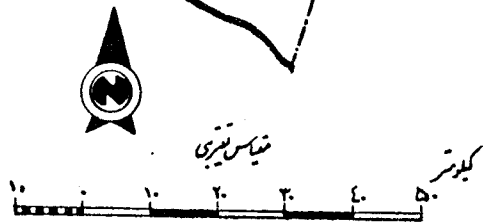
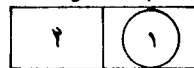
سرشاری عمومی همراه سال ۱۳۶۵



دولت‌شماره
مرکز آمار ایران
سلام

- قطعی
- آردیست خانوار بیشتر
- جاده اصلی
- جاده فرعی
- جاده خاکی (جیب‌دار)
- جاده مالرو
- حدود روستا
- ||| مرکز روستا

راه‌های اتصال نقشه



نقشه روستای بخش نهبندان شهرستان بیرجند استان خراسان (دهستانهای بصیران، عربخانه، برگ و میغان)

سرشاری عمومی همراه سال ۱۳۶۵

بخش خوف

بخش مرکزی طبس

بصیران


دولت پناهنده
مرکز امام ابراهیم
سلام

- قطعی
- آبادی مستغنا بیدستر
- جاده آسفالت
- - - - - جاده شوره
- جاده خاکی (میدوا)
- - - - - جاده مالرو
- حدود دهستان
- ||| مرز کشور



مقیاس تقریبی

کیلومتر



بخش شهداد

درجه‌های اتصال نقشه

۲	۱
---	---

شماره ردیف آبادی	آبادی	کده آبادی	نوع راه آبادی (کده)	تعداد خانوار	جمع جمعیت	جمعیت عمرانی بیشتر	جمعیت باسواد	جمعیت شامل	فصلیت کشاورزی						
									زراعت	باغداری	دامداری دامپروری	پرورش طیور	پرورش گاو برهیم	پرورش بز و گوسفند	پرورش ماهی
۱	۲	۳	۴	۵	۶	۷	۸	۹	۱۰	۱۱	۱۲	۱۳	۱۴	۱۵	۱۶
	بخش خوسف			۶۲۹	۱۷۳۵۱	۲۰۷۲۲	۹۶۹۲	۷۴۴۸	۳۳۲	۲۷	۲۲۹	۸۰	۰	۱	۰
	دهستان بیراکوه			۸۷۱	۲۰۹۵	۲۵۶۲	۱۰۱۱	۱۰۶۲	۴۰	۱۱	۴۰	۱۶	۰	۱	۰
۱	اجک	۱۲۸۴۲۰	۲	۲	۹	۸	۰	۲	*	*	*	*	*	*	*
۲	امپکی	۱۲۸۴۲۲	۲	۲	۲۰	۱۷	۷	۸	*	*	*	*	*	*	*
۳	تنگ	۱۲۸۴۲۷	۲	۲	۴۱	۲۱	۸	۴	*	*	*	*	*	*	*
۴	جعفر آباد	۱۲۸۴۲۹	۲	۲	۷	۷	۰	۳	*	*	*	*	*	*	*
۵	نعمه زرد	۱۲۸۴۳۲	۲	۲	۶	۶	۰	۳	*	*	*	*	*	*	*
۶	چکندک	۱۲۸۴۳۵	۲	۲	۸۷	۷۴	۲۶	۲۶	*	*	*	*	*	*	*
۷	چکندگل	۱۲۸۴۳۶	۲	۲	۳۲۴	۱۷۱	۱۲۷	۱۱۲	*	*	*	*	*	*	*
۸	حمین آباد	۱۲۸۴۳۸	۲	۲	۲۱	۱۹	۶	۷	*	*	*	*	*	*	*
۹	حصار	۱۲۸۴۵۲	۲	۲	۵۲	۴۳	۱۶	۲۱	*	*	*	*	*	*	*
۱۰	خلیلان	۱۲۸۴۵۲	۲	۲	۷۱	۶۰	۲۹	۱۸	*	*	*	*	*	*	*
۱۱	خواجهلی	۱۲۸۴۵۴	۲	۲	۱۵	۱۱	۴	۴	*	*	*	*	*	*	*
۱۲	دوستکام	۱۲۸۴۵۶	۲	۲	۷۷	۳۲	۱۵	۱۱	*	*	*	*	*	*	*
۱۳	دولت آباد	۱۲۸۴۵۷	۲	۲	۱۰	۸	۱	۵	*	*	*	*	*	*	*
۱۴	روبیاتنه	۱۲۸۴۶۱	۲	۲	۲۱۵	۱۸۰	۷۶	۱۰۰	*	*	*	*	*	*	*
۱۵	رومنجان	۱۲۸۴۶۲	۲	۲	۱۷۷	۱۵۴	۶۸	۷۰	*	*	*	*	*	*	*
۱۶	زادشیر بالا	۱۲۸۴۶۲	۲	۲	۵۲	۴۲	۲۲	۹	*	*	*	*	*	*	*
۱۷	زادشیر پاشین	۱۲۸۴۶۲	۲	۲	۱۰	۵	۶	۴	*	*	*	*	*	*	*
۱۸	زرگر	۱۲۸۴۶۴	۲	۲	۱۲	۸	۲	۱۸	*	*	*	*	*	*	*
۱۹	زنگ	۱۲۸۴۶۵	۲	۲	۸۸	۷۰	۱۷	۲۸	*	*	*	*	*	*	*
۲۰	سر همواری	۱۲۸۴۶۷	۲	۲	۳	۲	۱	۲	*	*	*	*	*	*	*
۲۱	سلم آباد	۱۲۸۴۶۸	۲	۲	۱۳۱	۱۱۱	۵۸	۶۰	*	*	*	*	*	*	*
۲۲	تورکک	۱۲۸۴۷۵	۲	۲	۹	۹	۵	۳	*	*	*	*	*	*	*
۲۳	قورستانک	۱۲۸۴۷۸	۲	۲	۳۲۴	۳۶۲	۱۳۰	۱۱۱	*	*	*	*	*	*	*
۲۴	صانکسرخ	۱۲۸۴۷۷	۴	۴	۵	۵	۳	۱	*	*	*	*	*	*	*
۲۵	علی آباد	۱۲۸۴۷۸	۲	۲	۱۱	۷	۲	۳	*	*	*	*	*	*	*
۲۶	علی آباد	۱۲۸۴۷۹	۲	۲	۲۲	۱۷	۶	۷	*	*	*	*	*	*	*
۲۷	علی حاجی پاشین	۱۲۸۴۸۱	۲	۲	۲۲	۱۷	۴	۸	*	*	*	*	*	*	*
۲۸	عیلیکی بالا	۱۲۸۴۸۲	۲	۲	۲۵	۲۹	۱۸	۸	*	*	*	*	*	*	*
۲۹	عیلیکی پاشین	۱۲۸۴۸۳	۲	۲	۱۹۱	۱۶۱	۱۰۱	۳۶	*	*	*	*	*	*	*
۳۰	فریز	۱۲۸۴۸۵	۲	۲	۷۰	۶۶	۲۲	۱۶	*	*	*	*	*	*	*
۳۱	فصیه	۱۲۸۴۸۹	۲	۲	۶۹	۵۱	۲۲	۱۶	*	*	*	*	*	*	*
۳۲	کاریز شو	۱۲۸۴۹۰	۲	۲	۸۵	۷۱	۴۰	۲۲	*	*	*	*	*	*	*
۳۳	کلاته الهیار	۱۲۸۴۹۶	۲	۲	۱۰	۵	۰	۲	*	*	*	*	*	*	*
۳۴	کلاته میر	۱۲۸۵۱۵	۲	۲	۲۰	۱۵	۱۰	۵	*	*	*	*	*	*	*
۳۵	کل	۱۲۸۵۱۸	۲	۲	۷۷	۶۳	۲۲	۱۷	*	*	*	*	*	*	*
۳۶	کیوشاد	۱۲۸۵۲۲	۲	۲	۳۰۴	۸۸	۳۶	۲۴	*	*	*	*	*	*	*
۳۷	محمد آباد	۱۲۸۵۲۴	۲	۲	۸	۸	۲	۲	*	*	*	*	*	*	*
۳۸	عمر نوک	۱۲۸۵۲۹	۲	۲	۲۴	۲۱	۲	۱۱	*	*	*	*	*	*	*
۳۹	نوردر	۱۲۸۵۳۲	۲	۲	۷۷	۲۲	۹	۸	*	*	*	*	*	*	*
۴۰	هویشان	۱۲۸۵۳۴	۲	۲	۶۲	۶۲	۸	۹	*	*	*	*	*	*	*
	دهستان خوسف			۳۸۲۹	۱۵۷۶۲	۱۲۸۳۵	۲۲۶۱	۱۵۱۰	۳۵۱	۵۶	۱۵۸	۱۱	۰	۰	۰
۱	ابدله	۱۲۸۶۵۱	۲	۲	۱۶	۱۴	۲	۷	*	*	*	*	*	*	*
۲	احمد شاه بیگ	۱۲۸۶۵۲	۲	۲	۵	۴	۰	۲	*	*	*	*	*	*	*
۳	ارک	۱۲۸۶۵۳	۲	۲	۱۶	۱۴	۲	۷	*	*	*	*	*	*	*

کد نوع راه آبادی: ۱ جاده اسفالت، ۲ جاده شوسه، ۳ جاده خاکی، ۴ مارود، ۵ سایر (از بنگاه راه آهن باره آبادی ۵۱، نامشخص)

تعداد گاو و گوسفند	۴۲	۵۳۳۴	۶۶۸	۳	۲	۰	۲	۱۴	۱۰۵	۲	۱۰	۱۰	۸	۸	۲	۴۰	۴۰	۲	۶	۱۱	۲۰	۰	۴۵	۴۵	۲۵	۲۷	۸۰	۴۰۰	۴	۴۵	۳	۶۰	۱	۲	۵	۷۲	۵	۱۱۰	۲	۱۶	۷	۲۵	۲۰	۵	۱۷	۰	۲	۱۵۰	۲۲	۰	۰	۲	۳	۲۸۰	۳	۲	۲۰
تعداد گوسفند بزرگ	۴۱	۱۷۰۵۸۸	۷۶۶	۶۷	۴	۱۰۰	۲۲۵	۵۵۰	۴۵	۹۵	۲۷۰	۳۰	۴۰	۶۰	۲۰۰	۲۵۰	۲۵	۲۷	۸۰	۴۰۰	۴	۲۵۰	۱۵	۵۷۰	۵	۷۲	۱۱۰	۱۶	۳۰	۲۰۰	۵۰۰	۱۲۰	۸۵	۱۳۶	۱۱	۱۲۰۰	۲۰۰۰	۵۰	۴۸	۲۵	۶۰	۱۲۰۰	۲۲	۰	۰	۲	۳	۲۸۰	۳	۲	۲۰						
تعمیرگاه ماشین آلات کشاورزی	۴۰	۲	۰	۰	۰	۰	*	*	*	*	*	*	*	*	*	*	*	*	*	*	*	*	*	*	*	*	*	*	*	*	*	*	*	*	*	*	*	*	*	*	*	*	*	*	*	*	*	*	*	*	*	*	*				
فروشگاه تعاونی	۳۹	۲۴	۲	۰	۰	۰	۰	۰	۰	۰	۰	۰	۰	۰	۰	۰	۰	۰	۰	۰	۰	۰	۰	۰	۰	۰	۰	۰	۰	۰	۰	۰	۰	۰	۰	۰	۰	۰	۰	۰	۰	۰	۰	۰	۰	۰	۰	۰	۰	۰	۰	۰	۰	۰	۰		
دستری به وسیله تعمیراتی آرد آری	۳۸	۶۰	۲۲	۰	۰	۰	*	*	*	*	*	*	*	*	*	*	*	*	*	*	*	*	*	*	*	*	*	*	*	*	*	*	*	*	*	*	*	*	*	*	*	*	*	*	*	*	*	*	*	*	*	*					
تلفن	۳۷	۲	۰	۰	۰	۰	۰	۰	۰	۰	۰	۰	۰	۰	۰	۰	۰	۰	۰	۰	۰	۰	۰	۰	۰	۰	۰	۰	۰	۰	۰	۰	۰	۰	۰	۰	۰	۰	۰	۰	۰	۰	۰	۰	۰	۰	۰	۰	۰	۰	۰	۰	۰	۰			
دستری به روزنامه مجله و آرد آری	۳۶	۱۱	۶	۰	۰	۰	*	*	*	*	*	*	*	*	*	*	*	*	*	*	*	*	*	*	*	*	*	*	*	*	*	*	*	*	*	*	*	*	*	*	*	*	*	*	*	*	*	*	*	*	*	*	*				
صندوق پست	۳۵	۳۴	۵	۰	۰	۰	*	*	*	*	*	*	*	*	*	*	*	*	*	*	*	*	*	*	*	*	*	*	*	*	*	*	*	*	*	*	*	*	*	*	*	*	*	*	*	*	*	*	*	*	*						
بیمار و دامای روستایی	۳۴	۸	۲	۰	۰	۰	*	*	*	*	*	*	*	*	*	*	*	*	*	*	*	*	*	*	*	*	*	*	*	*	*	*	*	*	*	*	*	*	*	*	*	*	*	*	*	*	*	*	*	*	*						
دانشگاه تئوری و عملی	۳۳	۴	۲	۰	۰	۰	*	*	*	*	*	*	*	*	*	*	*	*	*	*	*	*	*	*	*	*	*	*	*	*	*	*	*	*	*	*	*	*	*	*	*	*	*	*	*	*	*	*	*	*	*						
پزشک	۳۲	۷	۱	۰	۰	۰	*	*	*	*	*	*	*	*	*	*	*	*	*	*	*	*	*	*	*	*	*	*	*	*	*	*	*	*	*	*	*	*	*	*	*	*	*	*	*	*	*	*	*	*	*						
خانه بهداشت	۳۱	۹	۲	۰	۰	۰	*	*	*	*	*	*	*	*	*	*	*	*	*	*	*	*	*	*	*	*	*	*	*	*	*	*	*	*	*	*	*	*	*	*	*	*	*	*	*	*	*	*	*	*	*						
مرکز بهداشتی درمانی	۳۰	۶	۲	۰	۰	۰	*	*	*	*	*	*	*	*	*	*	*	*	*	*	*	*	*	*	*	*	*	*	*	*	*	*	*	*	*	*	*	*	*	*	*	*	*	*	*	*	*	*	*	*							
حمام	۲۹	۷۵	۱۹	۰	۰	۰	*	*	*	*	*	*	*	*	*	*	*	*	*	*	*	*	*	*	*	*	*	*	*	*	*	*	*	*	*	*	*	*	*	*	*	*	*	*	*	*	*	*	*	*	*						
آموزش تخصصی به روز آرد آری	۲۸	۱۹	۱	۰	۰	۰	*	*	*	*	*	*	*	*	*	*	*	*	*	*	*	*	*	*	*	*	*	*	*	*	*	*	*	*	*	*	*	*	*	*	*	*	*	*	*	*	*	*	*	*							
مدرسه راهنمایی	۲۷	۷	۱	۰	۰	۰	*	*	*	*	*	*	*	*	*	*	*	*	*	*	*	*	*	*	*	*	*	*	*	*	*	*	*	*	*	*	*	*	*	*	*	*	*	*	*	*	*	*	*	*							
دبستان	۲۶	۹۵	۱۵	۰	۰	۰	*	*	*	*	*	*	*	*	*	*	*	*	*	*	*	*	*	*	*	*	*	*	*	*	*	*	*	*	*	*	*	*	*	*	*	*	*	*	*	*	*	*	*	*							
برق	۲۵	۱۱	۲	۰	۰	۰	*	*	*	*	*	*	*	*	*	*	*	*	*	*	*	*	*	*	*	*	*	*	*	*	*	*	*	*	*	*	*	*	*	*	*	*	*	*	*	*	*	*	*	*							
آب لوله کشی	۲۴	۶۷	۵	۰	۰	۰	*	*	*	*	*	*	*	*	*	*	*	*	*	*	*	*	*	*	*	*	*	*	*	*	*	*	*	*	*	*	*	*	*	*	*	*	*	*	*	*	*	*	*	*							
پایگاه خدمات آبج	۲۳	۱۲	۱	۰	۰	۰	*	*	*	*	*	*	*	*	*	*	*	*	*	*	*	*	*	*	*	*	*	*	*	*	*	*	*	*	*	*	*	*	*	*	*	*	*	*	*	*	*	*	*	*							
مرکز خدمات روستایی	۲۲	۱	۱	۰	۰	۰	*	*	*	*	*	*	*	*	*	*	*	*	*	*	*	*	*	*	*	*	*	*	*	*	*	*	*	*	*	*	*	*	*	*	*	*	*	*	*	*	*	*	*	*							
دفتر جهاد سازندگی	۲۱	۲	۰	۰	۰	۰	*	*	*	*	*	*	*	*	*	*	*	*	*	*	*	*	*	*	*	*	*	*	*	*	*	*	*	*	*	*	*	*	*	*	*	*	*	*	*	*	*	*	*	*							
شورای اسلامی روستایی	۲۰	۴۱	۱۹	۰	۰	۰	*	*	*	*	*	*	*	*	*	*	*	*	*	*	*	*	*	*	*	*	*	*	*	*	*	*	*	*	*	*	*	*	*	*	*	*	*	*	*	*	*	*	*	*							
اماکن مذهبی مسلمانان	۱۹	۴۲	۲۲	۰	۰	۰	*	*	*	*	*	*	*	*	*	*	*	*	*	*	*	*	*	*	*	*	*	*	*	*	*	*	*	*	*	*	*	*	*	*	*	*	*	*	*	*	*	*	*								
مبلغ مذهبی مسلمانان	۱۸	۹۲	۱۶	۰	۰	۰	*	*	*	*	*	*	*	*	*	*	*	*	*	*	*	*	*	*	*	*	*	*	*	*	*	*	*	*	*	*	*	*	*	*	*	*	*	*	*	*	*	*	*	*							
شماره روزنامه آرد آری	۱۷	۱	۰	۰	۰	۰	*	*	*	*	*	*	*	*	*	*	*	*	*	*	*	*	*	*	*	*	*	*	*	*	*	*	*	*	*	*	*	*	*	*	*	*	*	*	*	*	*	*	*	*							

فقایت کشاورزی								بمیت شامل	بمیت باسواد	بمیت عساکر بیشتر	کل بمیت	تعداد خانوار	نوع راه آبادی (رکد)	رکد آبادی	آبادی
پرورش ماهی	پرورش زنبورسل	پرورش گاو ابرهیم	پرورش طیور	دادهاری دامپروری	باغداری	زراعت	۱۰								
۱۶	۱۵	۱۴	۱۳	۱۲	۱۱	۱۰	۹	۸	۷	۶	۵	۴	۳	۲	
				*	*	*	۱۰	۱۵	۲۸	۳۴	۸	۲	۱۲۸۶۵۵	اریش	
				*	*	*	۱	۲	۹	۱۰	۲	۲	۱۲۸۶۵۸	اشیشان	
				*	*	*	۶	۱	۱۰	۱۱	۱	۲	۱۲۸۶۶۰	اققل آباد	
			*	*	*	*	۶۹	۴۱	۱۱۷	۱۴۸	۲۲	۲	۱۲۸۶۶۱	ادکشت	
			*	*	*	*	۲	۱	۵	۱۰	۲	۲	۱۲۸۶۶۲	الهیار	
			*	*	*	*	۳۵	۴۵	۸۵	۱۱۰	۲۷	۲	۱۲۸۶۶۴	امین آباد	
			*	*	*	*	۷	۱	۱۴	۲۲	۵	۲	۱۲۸۶۶۵	اشاور	
			*	*	*	*	۱	۰	۴	۴	۱	۲	۱۲۸۶۶۶	بیاتریت	
			*	*	*	*	۱۰	۹	۲۴	۳۶	۹	۲	۱۲۸۶۶۷	بیاج	
			*	*	*	*	۲۰	۵	۳۶	۴۷	۱۶	۲	۱۲۸۶۷۰	بیرمش	
			*	*	*	*	۱	۱	۴	۶	۱	۲	۱۲۸۶۷۱	بیمش	
			*	*	*	*	۲	۰	۷	۸	۱	۲	۱۲۸۶۷۲	بیرابی	
			*	*	*	*	۷	۲	۱۲	۱۶	۴	۲	۱۲۸۶۷۳	بیرکی بیلا	
			*	*	*	*	۱	۰	۵	۷	۱	۲	۱۲۸۶۷۴	بیرکی بیابین	
			*	*	*	*	۴	۳	۱۰	۱۱	۲	۲	۱۲۸۶۷۶	بیرمه بیلا	
			*	*	*	*	۳۶	۲۲	۱۸۴	۲۳۵	۶۲	۲	۱۲۸۶۷۸	بیرش آباد	
			*	*	*	*	۷۶	۳۴	۳۱۰	۳۸۸	۲۸	۲	۱۲۸۶۸۱	تاجکوه	
			*	*	*	*	۲۳	۲۶	۲۲	۹۷	۲۴	۲	۱۲۸۶۸۲	تاجک	
			*	*	*	*	۱۶۱	۲۷۸	۵۴۱	۶۷۴	۱۵۱	۱	۱۲۸۶۸۴	تقایق	
			*	*	*	*	۳	۴	۸	۹	۲	۲	۱۲۸۶۸۵	تاجه بی	
			*	*	*	*	۲	۰	۲	۳	۲	۲	۱۲۸۶۸۷	تاجک بیله	
			*	*	*	*	۱	۱	۲	۲	۱	۴	۱۲۸۶۸۸	تاجه ماز اش	
			*	*	*	*	۱	۰	۱	۱	۱	۲	۱۲۸۶۸۹	تاجه خدک	
			*	*	*	*	۱	۱	۳	۳	۱	۴	۱۲۸۶۹۰	تاجک عرب	
			*	*	*	*	۶	۵	۱۹	۲۴	۵	۲	۱۲۸۶۹۱	تاجک علی بیگ	
			*	*	*	*	۲	۲	۸	۸	۱	۴	۱۲۸۶۹۲	تاجک آباد	
			*	*	*	*	۲	۲	۷	۱۰	۲	۲	۱۲۸۶۹۴	تاجک بیله	
			*	*	*	*	۱۳	۲۳	۴۶	۵۵	۱۳	۲	۱۲۸۶۹۵	تاجک و د	
			*	*	*	*	۳	۰	۸	۱۱	۲	۲	۱۲۸۶۹۷	تاجک آباد	
			*	*	*	*	۱	۲	۸	۱۰	۴	۲	۱۲۸۶۹۸	تاجک و د	
			*	*	*	*	۱۹۰	۲۵۶	۴۹۲	۶۲۸	۱۴۲	۲	۱۲۸۶۹۹	تاجک و بیابان	
			*	*	*	*	۱	۰	۴	۶	۲	۴	۱۲۸۷۰۲	تاجک بیابین	
			*	*	*	*	۵	۰	۸	۱۰	۱	۲	۱۲۸۷۰۴	تاجک در بیله	
			*	*	*	*	۴	۲	۱۰	۱۱	۴	۴	۱۲۸۷۰۵	تاجک خور	
			*	*	*	*	۱	۰	۱	۱	۱	۱	۱۲۸۷۰۹	تاجک کاتیا	
			*	*	*	*	۵۶	۲۰	۹۷	۱۱۹	۲۰	۲	۱۲۸۷۱۰	تاجک زرد	
			*	*	*	*	۱	۰	۲	۲	۱	۴	۱۲۸۷۱۲	تاجک تور	
			*	*	*	*	۶	۷	۱۲	۱۷	۲	۲	۱۲۸۷۱۲	تاجک بیله	
			*	*	*	*	۱	۰	۲	۲	۱	۲	۱۲۸۷۱۹	تاجک عمیر خوشرو	
			*	*	*	*	۱	۲	۲	۵	۱	۲	۱۲۸۷۲۰	تاجک عمیر بیله	
			*	*	*	*	۳	۰	۴	۴	۱	۴	۱۲۸۷۲۶	تاجک خدک	
			*	*	*	*	۴	۱	۱۰	۱۲	۲	۲	۱۲۸۷۲۴	تاجک و د	
			*	*	*	*	۷	۰	۱۲	۱۶	۲	۲	۱۲۸۷۳۵	تاجک و د	
			*	*	*	*	۴۲	۶۶	۱۱۱	۱۴۰	۲۹	۲	۱۲۸۷۳۶	تاجک	
			*	*	*	*	۴۰	۲۸	۱۰۱	۱۲۷	۲۲	۲	۱۲۸۷۳۷	تاجک	

تعداد گاو و گوساله	تعداد گوسفند و بز	تغییر کل زمین آلات کشاورزی	فروشگاه خادانی	دسترسی به وسیله نقلیه عمومی آبی	تلفن	دسترسی به روزنامه و مجله آبی	صدوق پست	بیمار و دامی روستایی	دانشگاه تکمیلی و پیشرفته	پزشک	خانه بهداشت	مرکز بهداشتی درمانی	حمام	آموزش تخصصی برای آموزی	مدیران آموزشی	دبستان	برق	آب لوله کشی	پایگاه قنات آب سنج	مرکز خدمات روستایی	دفتر بهداشت سلامت	شورای اسلامی روستایی	اماکن مذهبی مسلمانان	بنیاد مذهبی مسلمانان	شماره در دفتر آبادی
۴۲	۴۱	۴۰	۳۹	۳۸	۳۷	۳۶	۳۵	۳۴	۳۳	۳۲	۳۱	۳۰	۲۹	۲۸	۲۷	۲۶	۲۵	۲۴	۲۳	۲۲	۲۱	۲۰	۱۹	۱۸	۱۷
۶	۵۰																					*			۴
۰	۷۸																								۵
۲۰	۸۰۵													*									*		۶
۴	۶			*								*										*	*		۷
۴۶	۵۰۰												*									*	*	*	۸
۴	۲۸۰																					*	*	*	۹
۰	۱۰																								۱۰
۰	۸۲			*																		*	*	*	۱۱
۰	۱۹۳۲																					*	*	*	۱۲
۰	۰																								۱۳
۰	۲۵۰																								۱۴
۲	۴۷۵																								۱۵
۰	۳۰۰																								۱۶
۷	۲۰۰																								۱۷
۴۰	۴۲۰			*									*									*	*	*	۱۸
۱۵	۱۰۰۰			*									*									*	*	*	۱۹
۱۷	۸۳۰			*									*									*	*	*	۲۰
۲۳	۲۱۵۵		*	*		*		*			*	*	*			*	*	*	*	*	*	*	*	*	۲۱
۲	۶																					*	*	*	۲۲
۲	۵																					*	*	*	۲۳
۰	۴۰																					*	*	*	۲۴
۰	۰																					*	*	*	۲۵
۱	۶۱																					*	*	*	۲۶
۵	۳۳											*											*	*	۲۷
۰	۲۰۰											*											*	*	۲۸
۵	۱۰۰											*											*	*	۲۹
۶	۶۰۰			*								*										*	*	*	۳۰
۴	۵۲											*										*	*	*	۳۱
۱	۳۲			*								*										*	*	*	۳۲
۲۶	۲۴۰۰		*	*		*		*			*	*	*			*	*	*	*	*	*	*	*	*	۳۳
۱	۲۳											*										*	*	*	۳۴
۰	۲۵۰											*										*	*	*	۳۵
۰	۲۱۰											*										*	*	*	۳۶
۱	۷											*										*	*	*	۳۷
۳	۱۷۵۰											*			*							*	*	*	۳۸
۰	۶۱											*									*	*	*	*	۳۹
۶	۵۷											*										*	*	*	۴۰
۶	۴۰											*										*	*	*	۴۱
۳	۷											*										*	*	*	۴۲
۰	۱۹											*										*	*	*	۴۳
۰	۲۵۰											*										*	*	*	۴۴
۰	۴۴۵											*										*	*	*	۴۵
۱۴	۷۰			*								*										*	*	*	۴۶
۳۱	۵۸۵			*						*		*		*		*		*	*	*	*	*	*	*	۴۷
۱۰										*		*		*		*		*	*	*	*	*	*	*	۴۸

شماره ردیف آبادی	آبادی	کد آبادی	نوع راه آبادی (کد)	تعداد خانوار	کل جمعیت	جمعیت عسراد بیشتر	جمعیت باسواد	جمعیت شامل	فعالیت کشاورزی						
									۱۰	۱۱	۱۲	۱۳	۱۴	۱۵	۱۶
۴۹	حصین آباد قریب عمار	۱۲۸۷۴۰	۲	۲	۴	۴	۰	۰	*	*	*	*	*	*	*
۵۰	حصار دار	۱۲۸۷۴۱	۲	۹	۲۱	۲۲	۷	۸	*	*	*	*	*	*	*
۵۱	حصار منتهی	۱۲۸۷۴۲	۲	۷۵	۲۳۳	۲۵۲	۹۲	۱۳۶	*	*	*	*	*	*	*
۵۲	حلو اشکی	۱۲۸۷۴۳	۲	۵	۲۰	۱۹	۲	۴	*	*	*	*	*	*	*
۵۳	خداداد خان	۱۲۸۷۵۱	۲	۱	۷	۷	۱	۴	*	*	*	*	*	*	*
۵۴	خرم	۱۲۸۷۵۲	۲	۱۸	۷۹	۵۶	۳۱	۱۷	*	*	*	*	*	*	*
۵۵	خرد زرد	۱۲۸۷۵۳	۴	۱	۶	۶	۰	۳	*	*	*	*	*	*	*
۵۶	خور	۱۲۸۷۵۵	۲	۱۶۰	۶۲۹	۵۰۵	۲۸۷	۱۵۲	*	*	*	*	*	*	*
۵۷	خوسفند	۱۲۸۷۵۶	۱	۵۰۸	۱۸۶۷	۱۵۸۹	۱۰۰۲	۴۷۸	*	*	*	*	*	*	*
۵۸	خوشیک	۱۲۸۷۵۷	۲	۲	۷	۴	۰	۱	*	*	*	*	*	*	*
۵۹	خیر آباد	۱۲۸۷۵۸	۲	۱۰	۲۶	۲۵	۸	۸	*	*	*	*	*	*	*
۶۰	دادشاه	۱۲۸۷۵۹	۲	۱	۳	۳	۰	۱	*	*	*	*	*	*	*
۶۱	دهتگرد	۱۲۸۷۶۲	۲	۱۲	۳۸	۳۲	۱۳	۱۲	*	*	*	*	*	*	*
۶۲	دو کوه	۱۲۸۷۶۳	۲	۱	۴	۴	۱	۳	*	*	*	*	*	*	*
۶۳	ده میر	۱۲۸۷۶۵	۳	۲۲	۸۸	۶۴	۲۵	۳۲	*	*	*	*	*	*	*
۶۴	دهن رود	۱۲۸۷۶۶	۲	۵۹	۲۲۲	۱۶۵	۷۶	۶۵	*	*	*	*	*	*	*
۶۵	دهن	۱۲۸۷۶۷	۲	۷	۳۱	۳۰	۰	۱۴	*	*	*	*	*	*	*
۶۶	دیم	۱۲۸۷۶۸	۲	۶	۳۱	۲۵	۴	۱۳	*	*	*	*	*	*	*
۶۷	رزک	۱۲۸۷۷۱	۲	۱۲	۶۶	۶۴	۲۲	۳۱	*	*	*	*	*	*	*
۶۸	رکات منگی	۱۲۸۷۷۲	۲	۳۱	۶۷	۶۸	۲۲	۳۲	*	*	*	*	*	*	*
۶۹	رکات علیا	۱۲۸۷۷۳	۲	۴۱	۱۳۰	۱۰۹	۴۳	۳۷	*	*	*	*	*	*	*
۷۰	ریکاتیا	۱۲۸۷۷۶	۴	۱	۳	۳	۰	۱	*	*	*	*	*	*	*
۷۱	ریکاتیا شین	۱۲۸۷۷۷	۴	۱	۲	۲	۰	۱	*	*	*	*	*	*	*
۷۲	زرکش	۱۲۸۷۷۹	۳	۴	۲۲	۱۸	۳	۹	*	*	*	*	*	*	*
۷۳	زمان آباد	۱۲۸۷۸۱	۲	۱۷	۵۵	۴۳	۱۱	۱۷	*	*	*	*	*	*	*
۷۴	مریوه	۱۲۸۷۸۵	۲	۵۴	۲۰۱	۱۸۱	۱۰۵	۴۹	*	*	*	*	*	*	*
۷۵	مرچاه شور	۱۲۸۷۸۶	۲	۳۹	۱۵۱	۱۱۴	۲۶	۳۹	*	*	*	*	*	*	*
۷۶	مرچاه عماری	۱۲۸۷۸۷	۲	۳۱	۳۶	۳۲	۱۱	۹	*	*	*	*	*	*	*
۷۷	مرخان	۱۲۸۷۸۸	۳	۲	۷	۷	۱	۳	*	*	*	*	*	*	*
۷۸	مروباد	۱۲۸۷۹۰	۲	۳۷	۲۸۲	۲۲۰	۷۶	۸۷	*	*	*	*	*	*	*
۷۹	سفرج	۱۲۸۷۹۱	۲	۱	۴	۳	۰	۱	*	*	*	*	*	*	*
۸۰	سنگه	۱۲۸۷۹۲	۲	۳۰	۱۰۵	۸۴	۲۲	۲۱	*	*	*	*	*	*	*
۸۱	سندج و کله	۱۲۸۷۹۴	۲	۳	۱۰	۹	۲	۴	*	*	*	*	*	*	*
۸۲	سندج و کله	۱۲۸۷۹۳	۴	۴	۱۷	۱۲	۰	۵	*	*	*	*	*	*	*
۸۳	سیدان	۱۲۸۷۹۸	۲	۲۸	۱۰۸	۸۲	۳۲	۳۲	*	*	*	*	*	*	*
۸۴	سیرجان	۱۲۸۸۰۰	۲	۲۰۲	۷۹۶	۶۵۶	۳۶۲	۱۹۷	*	*	*	*	*	*	*
۸۵	شاه زینله	۱۲۸۸۰۲	۲	۱۵۰	۵۷۰	۴۸۲	۲۶۷	۱۸۹	*	*	*	*	*	*	*
۸۶	شمس بیلا	۱۲۸۸۰۶	۲	۱۰	۴۹	۳۷	۱۰	۱۵	*	*	*	*	*	*	*
۸۷	سور ایله	۱۲۸۸۰۸	۳	۷	۳۰	۲۶	۱۲	۱۲	*	*	*	*	*	*	*
۸۸	شورک	۱۲۸۸۱۰	۳	۱	۳	۳	۱	۲	*	*	*	*	*	*	*
۸۹	شورکان	۱۲۸۸۱۱	۳	۲۹	۱۴۰	۱۰۵	۳۵	۳۳	*	*	*	*	*	*	*
۹۰	سهته	۱۲۸۸۱۲	۳	۳	۱۱	۷	۲	۴	*	*	*	*	*	*	*
۹۱	علک	۱۲۸۸۱۴	۴	۹	۵۳	۴۲	۸	۱۸	*	*	*	*	*	*	*
۹۲	عمد آباد	۱۲۸۸۱۵	۳	۸	۳۳	۲۸	۸	۹	*	*	*	*	*	*	*
۹۳	نوطی	۱۲۸۸۱۶	۳	۲۷	۱۰۴	۸۱	۲۳	۲۳	*	*	*	*	*	*	*

کد نوع راه آبادی: ۱ جاده اسفالت، ۲ جاده خاکی، ۳ مارود، ۴ سایر (اینگاه راه آسین یا راه آبی)، ۵ نامشخص

تعداد گاو و گوساله	تعداد گوسفند و بز	تعمیرگاه شتر آلات کش درزی	فروشگاه آردآبانی	دستری به وسیله نیروی عمومی آردآبانی	تلفن	دستری به روزنامه و مجله و آردآبانی	صندوق پست	بیمار و مامای روستایی	دانشگاه شیرین و دامپزشکی	پزشک	خانه بهداشت	مرکز بهداشتی در مانی	حمام	آموزش انجمن بودا آموزی	مدرسه راهنمایی	دبستان	برق	آب لوله کشی	پایگاه خدمات بیج	مرکز خدمات روستایی	دفتر جهاد سلامت زندگی	شورای اسلامی روستایی	اماکن مذهبی مسلمانان	میخ مذبحی مسلمانان	شماره در دفتر آبادی
۴۲	۴۱	۴۰	۳۹	۳۸	۳۷	۳۶	۳۵	۳۴	۳۳	۳۲	۳۱	۳۰	۲۹	۲۸	۲۷	۲۶	۲۵	۲۴	۲۳	۲۲	۲۱	۲۰	۱۹	۱۸	۱۷
.	۴																								۴۹
.	۶۸			*																					۵۰
۳۰	۱۰۰۰		*	*								*		*		*						*	*	*	۵۱
۶	۳۶۵																							*	۵۲
.	۵۰			*																				*	۵۳
.	۸۵۰															*						*	*	*	۵۴
۲	۲۱																							*	۵۵
۲۰	۳۰۰۰		*	*			*	*		*			*	*	*	*	*	*	*	*	*	*	*	*	۵۶
۱۵۰	۱۸۱۰	*	*	*	*	*	*	*	*	*	*	*	*	*	*	*	*	*	*	*	*	*	*	*	۵۷
.	۲																							*	۵۸
.	۵۰			*														*				*	*	*	۵۹
.	۳۵			*														*				*	*	*	۶۰
۶	۳۱۵			*												*		*				*	*	*	۶۱
۲	۲۱۶			*												*		*				*	*	*	۶۲
۱۶	۵۰۵			*												*		*				*	*	*	۶۳
۱۰	۶۰		*	*												*		*				*	*	*	۶۴
.	۱۶۰			*												*		*				*	*	*	۶۵
۱	۳۷۵			*												*		*				*	*	*	۶۶
۲	۴۸۰			*												*		*				*	*	*	۶۷
۵۰	۱۲۰			*												*		*				*	*	*	۶۸
۳۴	۲۱۰		*	*							*		*	*	*	*	*	*	*	*	*	*	*	*	۶۹
.	۷۵			*												*		*				*	*	*	۷۰
.	۴۰			*												*		*				*	*	*	۷۱
.	.			*												*		*				*	*	*	۷۲
۷	۲۳۰			*												*		*				*	*	*	۷۳
۶۰	۲۰۰			*									*	*	*	*	*	*	*	*	*	*	*	*	۷۴
۲	۸۰۰			*									*	*	*	*	*	*	*	*	*	*	*	*	۷۵
.	۵۲۰			*									*	*	*	*	*	*	*	*	*	*	*	*	۷۶
۲	۱۸۰			*									*	*	*	*	*	*	*	*	*	*	*	*	۷۷
.	۲۵۰۰			*									*	*	*	*	*	*	*	*	*	*	*	*	۷۸
۱	۱۵۰			*									*	*	*	*	*	*	*	*	*	*	*	*	۷۹
.	۲۵۲			*									*	*	*	*	*	*	*	*	*	*	*	*	۸۰
۵	۲۲			*									*	*	*	*	*	*	*	*	*	*	*	*	۸۱
.	۴۰۰			*									*	*	*	*	*	*	*	*	*	*	*	*	۸۲
۴	۶۳۶			*									*	*	*	*	*	*	*	*	*	*	*	*	۸۳
۲۰۰	۲۰۰۰		*	*							*	*	*	*	*	*	*	*	*	*	*	*	*	*	۸۴
۱۳۰	۹۹۰		*	*							*	*	*	*	*	*	*	*	*	*	*	*	*	*	۸۵
۵	۲۷۰		*	*							*	*	*	*	*	*	*	*	*	*	*	*	*	*	۸۶
۱۱	۱۶۰		*	*							*	*	*	*	*	*	*	*	*	*	*	*	*	*	۸۷
.	۱۱۰		*	*							*	*	*	*	*	*	*	*	*	*	*	*	*	*	۸۸
.	۱۷۵۰		*	*							*	*	*	*	*	*	*	*	*	*	*	*	*	*	۸۹
۷	۱۳		*	*						*	*	*	*	*	*	*	*	*	*	*	*	*	*	*	۹۰
۱۰	۱۵		*	*						*	*	*	*	*	*	*	*	*	*	*	*	*	*	*	۹۱
۴	۵۶۲		*	*						*	*	*	*	*	*	*	*	*	*	*	*	*	*	*	۹۲
۲	۲۵		*	*						*	*	*	*	*	*	*	*	*	*	*	*	*	*	*	۹۳

خصوصیات اجتماعی - اقتصادی آبادیهای دارای سکنه شهرستان
پهیز جسد

شماره و مشخصه آبادی	آبادی	کده آبادی	نوع راه آبادی (کده)	تعداد خانوار	مجموعت کل	مجموعت عماله بیشتر	مجموعت باسواد	مجموعت شغل	فعالیت کشاورزی						
									۱۰	۱۱	۱۲	۱۳	۱۴	۱۵	۱۶
۹۴	علی آباد	۱۲۸۸۲۱	۲	۲	۱۸	۱۵	۱۲	۴	*	*	*	*	*	*	*
۹۵	علی آباد	۱۲۸۸۲۱	۲	۸	۲۴	۲۲	۱۲	۲	*	*	*	*	*	*	*
۹۶	علی آباد	۱۲۸۸۲۰	۲	۲۵	۸۷	۷۷	۲۲	۲۱	*	*	*	*	*	*	*
۹۷	علی آباد از زمین	۱۲۸۸۲۲	۲	۵۶	۲۱۲	۱۶۱	۵۰	۲۲	*	*	*	*	*	*	*
۹۸	علی آباد علی نظر	۱۲۸۸۲۲	۲	۵	۱۴	۱۱	۲	۴	*	*	*	*	*	*	*
۹۹	همه ارض	۱۲۸۸۲۱	۲	۶۱	۵۷	۲۲	۲۶	۲۰	*	*	*	*	*	*	*
۱۰۰	فایده	۱۲۸۸۲۸	۲	۲	۱۵	۱۲	۷	۲	*	*	*	*	*	*	*
۱۰۱	نظر آباد	۱۲۸۸۲۲	۲	۳۴	۳۰۱	۲۰۰	۳۵	۳۰	*	*	*	*	*	*	*
۱۰۲	نقدکنده	۱۲۸۸۲۰	۲	۲۵۲	۱۵۵	۱۲۲	۲۱۲	۲۱۲	*	*	*	*	*	*	*
۱۰۳	کریم	۱۲۸۸۲۱	۲	۶۱	۳۸	۳۶	۲۲	۲۲	*	*	*	*	*	*	*
۱۰۴	مغون	۱۲۸۸۲۱	۲	۸	۳۳	۲۲	۲۱	۲۱	*	*	*	*	*	*	*
۱۰۵	سیف آباد	۱۲۸۸۲۱	۲	۳۴	۱۱۰	۵۶	۲۱	۲۲	*	*	*	*	*	*	*
۱۰۶	فایده آباد	۱۲۸۸۲۱	۲	۲	۱۰	۸	۴	۲	*	*	*	*	*	*	*
۱۰۷	نقدکنده	۱۲۸۸۲۱	۲	۹	۵۳	۲۲	۱۷	۱۱	*	*	*	*	*	*	*
۱۰۸	کریم	۱۲۸۸۲۱	۲	۲	۳۴	۲۱	۲	۵	*	*	*	*	*	*	*
۱۰۹	کریم	۱۲۸۸۲۱	۲	۲	۳۱	۲۱	۳	۶	*	*	*	*	*	*	*
۱۱۰	کریم آباد	۱۲۸۸۲۱	۲	۷۲	۳۰۱	۲۸	۲۲	۱۲	*	*	*	*	*	*	*
۱۱۱	کلاته ابو طالب	۱۲۸۸۲۱	۲	۶	۵۱	۲۱	۴	۲	*	*	*	*	*	*	*
۱۱۲	کلاته امین	۱۲۸۸۲۱	۲	۹	۳۰	۲۲	۶	۲	*	*	*	*	*	*	*
۱۱۳	کلاته انه یار	۱۲۸۸۲۸	۲	۲	۷	۷	۴	۲	*	*	*	*	*	*	*
۱۱۴	کلاته سیاه	۱۲۸۸۲۱	۲	۳۴	۵۵	۲۸	۲۱	۲۱	*	*	*	*	*	*	*
۱۱۵	کلاته سیاهین	۱۵۸۸۲۱	۲	۶	۲۲	۱۶	۱۱	۷	*	*	*	*	*	*	*
۱۱۶	کلاته حسینیه اله	۱۲۸۸۲۱	۲	۲	۷	۵	۱	۲	*	*	*	*	*	*	*
۱۱۷	کلاته حسین امیر اهیم	۱۵۸۸۲۱	۲	۲	۹	۶	۱	۴	*	*	*	*	*	*	*
۱۱۸	کلاته شیخ	۱۲۸۸۲۱	۲	۲	۱۱	۸	۲	۲	*	*	*	*	*	*	*
۱۱۹	کلاته عبداله	۱۲۸۸۲۱	۲	۲	۸	۸	۲	۲	*	*	*	*	*	*	*
۱۲۰	کلاته قاضی	۱۲۸۸۲۱	۲	۱	۳	۲	۱	۱	*	*	*	*	*	*	*
۱۲۱	کلاته صاحب	۱۲۸۸۲۱	۲	۱۱	۳۴	۲۲	۱۶	۲۱	*	*	*	*	*	*	*
۱۲۲	کلاته عشاقان	۱۲۸۸۲۱	۲	۹	۲۷	۲۱	۵	۶	*	*	*	*	*	*	*
۱۲۳	کلاته کر بلائی بر اتس	۱۲۸۸۲۱	۲	۲	۲	۲	۱	۲	*	*	*	*	*	*	*
۱۲۴	کلاته کر بلائی محمد حسین	۱۲۸۸۲۱	۲	۴	۱۷	۱۰	۱	۴	*	*	*	*	*	*	*
۱۲۵	کلاته ملک	۱۲۸۸۲۱	۲	۲۲	۳۲۱	۲۱۰	۶۶	۴۶	*	*	*	*	*	*	*
۱۲۶	کار جهان	۳۸۸۸۲۱	۲	۲۳	۵۶۱	۳۵۰	۷۰	۵۶	*	*	*	*	*	*	*
۱۲۷	در مایه	۱۲۸۸۲۱	۲	۱	۶۷۱	۱۷۱	۱۷۱	۰	*	*	*	*	*	*	*
۱۲۸	کرونگ	۱۲۸۸۲۱	۲	۱	۸	۶	۲	۱	*	*	*	*	*	*	*
۱۲۹	کلاته آباد	۱۲۸۸۲۱	۲	۶	۱۱	۱۱	۲	۹	*	*	*	*	*	*	*
۱۳۰	کلاته نبالا	۱۲۸۸۲۱	۲	۱۴	۷۲	۵۵	۱۲	۳۰	*	*	*	*	*	*	*
۱۳۱	کلوپوم	۱۲۸۸۲۱	۲	۳۱	۱۰	۷	۵	۲	*	*	*	*	*	*	*
۱۳۲	کلیان	۱۲۸۸۲۱	۲	۴۶	۱۸۵	۱۵۱	۶۲	۲۶	*	*	*	*	*	*	*
۱۳۳	کلاته آباد	۱۲۸۸۲۱	۲	۲	۱۰	۷	۲	۲	*	*	*	*	*	*	*
۱۳۴	کلاته علیا	۱۲۸۸۲۱	۲	۲	۹	۶	۰	۶	*	*	*	*	*	*	*
۱۳۵	کوبکان	۱۲۸۸۲۱	۲	۲۵	۸۸	۲۷	۳۰	۲۰	*	*	*	*	*	*	*
۱۳۶	گور جو	۱۲۸۸۲۱	۲	۲	۵	۵	۲	۱	*	*	*	*	*	*	*
۱۳۷	گوشه شبانه	۱۲۸۹۰۰	۲	۲	۱۶	۲۱	۸	۴	*	*	*	*	*	*	*
۱۳۸	گوشه سفلی	۱۲۸۹۰۱	۲	۲۱	۱۲	۳۴	۲۶	۲۴	*	*	*	*	*	*	*

کد نوع راه آبادی: ۱ جاده اسفالتی، ۲ جاده شوسه، ۳ جاده خاکی، ۴ مارو، ۵ سایر (از جمله راه آهین، راه آبی، ۵۱ نامشخص)

تعداد گاو و گوساله	تعداد گوسفند و بز	تعمیرگاه ماشین آلات کشاورزی	فروشگاه تعاونی	دستری به وسیله عمومی رابوکی	تلفن	دستری به روزنامه و مجله رابوکی	صندوق پست	بیمار و دامی روسازی	داپزشک عینین راهبرگی	پزشک	خانه بهداشت	مرکز بهداشتی درمانی	حمام	آموزش و تفریح بزرگسالان	مدرسه راهنمایی	دبستان	برق	آب لوله کشی	پایگاه و تفریح بروج	مرکز خدمات درمانی	دفتر جهاد سازندگی	شورای اسلامی روستایی	اماکن مذهبی مسلمانان	بسیج مذهبی مسلمانان	شماره ردیف آبادی
۴۲																									۹۴
	۳۰			*																					۹۵
۱۰	۱۹۷			*									*												۹۶
۲	۲۱۵			*																					۹۷
۲	۵۸۲		*	*														*							۹۸
۴	۰			*																					۹۹
۱۰	۵۲۰			*																					۱۰۰
۱	۵			*																					۱۰۱
۵۲	۱۲۵			*						*								*							۱۰۲
۵۰	۱۰۰۰		*	*				*					*					*							۱۰۳
۱۴	۲۰۰			*																					۱۰۴
۰	۲۹۲			*																					۱۰۵
۰	۲۰۲			*														*							۱۰۶
۱	۴۰		*	*							*							*				*			۱۰۷
۵	۱۵۰			*																					۱۰۸
۱	۲			*																					۱۰۹
۲	۱۱۰			*																					۱۱۰
۰	۱۶۵			*									*												۱۱۱
۲	۴۰			*														*							۱۱۲
۲	۱۱			*																					۱۱۳
۵	۲۵			*																					۱۱۴
۲	۹۵			*																					۱۱۵
۷	۴			*																					۱۱۶
۰	۳۰			*									*												۱۱۷
۲	۴۵			*														*							۱۱۸
۴	۱۲۰			*																					۱۱۹
۲	۴۲			*																					۱۲۰
۲	۰			*																					۱۲۱
۷	۲۹۰			*									*								*		*		۱۲۲
۰	۸			*																		*	*		۱۲۳
۰	۲۵			*																			*		۱۲۴
۰	۱۵۰			*																			*		۱۲۵
۵۰	۸۰۰			*									*					*				*	*		۱۲۶
۵۱	۱۶۵۰			*			*					*		*				*			*	*	*		۱۲۷
۰	۰			*																		*	*		۱۲۸
۲	۱۲			*																		*	*		۱۲۹
۲	۱۵۴			*																		*	*		۱۳۰
۸	۱۰۹۰			*																	*	*	*		۱۳۱
۰	۴۰۶			*																	*	*	*		۱۳۲
۲۰	۲۵۰			*									*						*		*	*	*		۱۳۳
۲	۲۴			*																	*	*	*		۱۳۴
۲	۹۰			*																	*	*	*		۱۳۵
۱۲	۲۷۵			*									*								*	*	*		۱۳۶
۲	۲۰۰			*																	*	*	*		۱۳۷
۵	۱۰۰			*																	*	*	*		۱۳۸
۵۰	۲۰۰			*									*					*			*	*	*		۱۳۹

خصوصیات اجتماعی - اقتصادی آبادیهای دارای سکنه شهرستان بیور چند

شماره ردیف آبادی	آبادی	کد آبادی	نوع راه آبادی (کد)	تعداد خانوار	کل جمعیت	جمعیت عساکر بیشتر	جمعیت باسواد	جمعیت شاغل	فعالیت عمده کشاورزی						
									پرورش ماهی	پرورش زنبورسل	پرورش گاو ابریشم	پرورش طیور	دامداری دامپروری	باغداری	زراعت
۱	۲	۳	۴	۵	۶	۷	۸	۹	۱۰	۱۱	۱۲	۱۳	۱۴	۱۵	۱۶
۱۳۹	تورمه علیا	۲۰۶۸۲۱	۲	۵۲	۱۴۸	۱۱۲	۱۲	۵۵	*	*	*	*	*	*	*
۱۴۰	کروک علیا	۲۰۶۸۲۱	۲	۲	۵	۵	۰	۲	*	*	*	*	*	*	*
۱۴۱	کروک علیا	۳۰۶۸۲۱	۲	۲۱	۷۳	۲۳	۲۰	۵۱	*	*	*	*	*	*	*
۱۴۲	کیوگ علیا	۵۰۶۸۲۱	۲	۳۱	۵۵	۳۳	۱۹	۳۱	*	*	*	*	*	*	*
۱۴۳	لنگندر	۶۰۶۸۲۱	۳	۱	۸	۶	۵	۲	*	*	*	*	*	*	*
۱۴۴	ماهمیران	۶۰۶۸۲۱	۲	۷۲	۶۲۱	۵۶	۵۳	۶۳	*	*	*	*	*	*	*
۱۴۵	محسن آباد انوری	۱۶۸۲۱	۲	۲	۱۱	۰	۳	۳	*	*	*	*	*	*	*
۱۴۶	محمد آباد	۱۱۶۸۲۱	۲	۷	۸۲	۲۲	۷	۹	*	*	*	*	*	*	*
۱۴۷	محمدیه	۲۱۶۸۲۱	۱	۲۲	۷۷۲	۷۲۲	۸۰۲	۱۲	*	*	*	*	*	*	*
۱۴۸	مزارکود	۵۱۶۸۲۱	۳	۱	۵	۳	۲	۱	*	*	*	*	*	*	*
۱۴۹	مهاوری	۸۱۶۸۲۱	۲	۲۲	۲۸	۱۶	۲۲	۲۰	*	*	*	*	*	*	*
۱۵۰	معموم آباد	۶۱۶۸۲۱	۲	۶۵۱	۳۶۶	۶۳۵	۶۶۲	۵۸۱	*	*	*	*	*	*	*
۱۵۱	ملک آباد	۰۲۶۸۲۱	۲	۱	۶	۵	۲	۲	*	*	*	*	*	*	*
۱۵۲	مهدی آباد	۲۱۶۸۲۱	۲	۲	۳۱	۱۰	۳	۲	*	*	*	*	*	*	*
۱۵۳	مهر آباد	۵۲۶۸۲۱	۲	۰	۷۳	۸۲	۹	۶۱	*	*	*	*	*	*	*
۱۵۴	شالینو	۶۲۶۸۲۱	۳	۳	۵۲	۸۱	۱	۹	*	*	*	*	*	*	*
۱۵۵	شهر آباد	۱۱۶۸۲۱	۲	۵۲۱	۱۵۵	۰۷۳	۵۶۲	۶۸۱	*	*	*	*	*	*	*
۱۵۶	شوپوش	۳۱۶۸۲۱	۳	۱	۱	۰	۰	۱	*	*	*	*	*	*	*
۱۵۷	توخابه	۵۲۶۸۲۱	۲	۳۱۶	۶۱۵	۶۱۳	۷۸۱	۷۲۱	*	*	*	*	*	*	*
۱۵۸	توکند	۶۳۶۸۲۱	۲	۵۲	۵۲۱	۶۰۱	۳۳	۲۲	*	*	*	*	*	*	*
۱۵۹	هامون	۸۱۶۸۲۱	۲	۷	۱۲	۳۲	۷	۶	*	*	*	*	*	*	*
۱۶۰	موج	۶۳۶۸۲۱	۲	۷۲	۵۵۱	۲۲۱	۲۳	۵۳	*	*	*	*	*	*	*
۱۶۱	دمند	۰۳۶۸۲۱	۲	۸۶	۸۶۲	۶۲۲	۶۱۱	۸۰	*	*	*	*	*	*	*
۱۶۲	هوپول علیا	۱۳۶۸۲۱	۳	۲	۲۱	۸	۲	۱	*	*	*	*	*	*	*
دهستان قیص آباد															
۱	اسنار علیا	۶۳۲۶۲۱	۲	۲	۱۱	۰	۰	۲	*	*	*	*	*	*	*
۲	اسنار آباد	۳۳۲۶۲۱	۲	۲	۲۲	۱۹	۱۰	۷	*	*	*	*	*	*	*
۳	اسناریه	۵۳۲۶۲۱	۲	۶۱	۶۸	۲۲	۳۲	۱۲	*	*	*	*	*	*	*
۴	اکبر آباد	۷۳۲۶۲۱	۲	۳۶	۶۶۲	۲۱۲	۲۰۲	۸۰	*	*	*	*	*	*	*
۵	اکبر آباد سفلی	۸۳۲۶۲۱	۲	۶	۲۵	۲۰	۷	۱۰	*	*	*	*	*	*	*
۶	اکبر آباد علیا	۶۳۲۶۲۱	۲	۲	۱۶	۲۱	۵	۷	*	*	*	*	*	*	*
۷	اله آباد	۱۵۲۶۲۱	۲	۱	۱	۱	۱	۱	*	*	*	*	*	*	*
۸	اشاران	۲۳۲۶۲۱	۲	۷	۲۲	۱۹	۶	۵	*	*	*	*	*	*	*
۹	برزاج	۷۵۲۶۲۱	۲	۵	۱۰	۱۰	۲	۵	*	*	*	*	*	*	*
۱۰	برزادران	۸۵۲۶۲۱	۲	۲	۵	۵	۱	۱	*	*	*	*	*	*	*
۱۱	برزید سفلی	۰۶۲۶۲۱	۲	۱۰	۲۲	۲۵	۶	۸	*	*	*	*	*	*	*
۱۲	برزید علیا	۱۲۲۶۲۱	۲	۷	۲۲	۱۷	۷	۳	*	*	*	*	*	*	*
۱۳	بک	۲۶۲۶۲۱	۲	۳	۲۱	۱۱	۳	۵	*	*	*	*	*	*	*
۱۴	بندک	۳۶۲۶۲۱	۲	۳	۱۵	۱۱	۵	۵	*	*	*	*	*	*	*
۱۵	بهرام	۶۶۲۶۲۱	۲	۱	۶	۳	۲	۱	*	*	*	*	*	*	*
۱۶	بید	۸۶۲۶۲۱	۲	۶۱	۸۷	۲۲	۳۲	۶۶	*	*	*	*	*	*	*
۱۷	بیدخته	۸۶۲۶۲۱	۲	۶	۱۲	۲۲	۸	۷۱	*	*	*	*	*	*	*
۱۸	بیدستان	۶۶۲۶۲۱	۲	۸	۴۰	۲۲	۸	۱	*	*	*	*	*	*	*
۱۹	بیوه	۲۸۲۶۲۱	۲	۱	۷	۶	۳	۱	*	*	*	*	*	*	*

کد نوع راه آبادی: ۱ جاده اسفالت، ۲ جاده شوسه، ۳ جاده خاکی، ۴ مارو، ۵ سایر راه ها و ۶ سایر راه های آبی، ۵ ناخش ۶

تعداد گاو و گوساله	تعداد گوسفند و بز	تعمیرگاه ماشین آلات کشاورزی	فروشگاه دامدانی	دسترسی به وسایل تعمیراتی دامداری	تلفن	دسترسی به روزنامه و مجله دامداری	صندوق پست	بیمار و دامهای روستایی	دامپرورش تکثیر بوم بومی دامپروری	پزشک	خانه بهداشت	مرکز بهداشتی دامدانی	حمام	آموزش تخصصی مواد دامپروری	مدرسه راهنمایی	دبستان	برق	آب لوله کشی	پایگاه خدمات بست بیج	مرکز خدمات دامپروری	دفتر جهاد سازندگی	شورای اسلامی روستایی	امکن مذهبی مسلمانان	بنیاد مذهبی مسلمانان	شاره دره دیف آبادی
۴۲																									
	۲۰												*												۱۲۹
	۰	۲۶۰																							۱۳۰
	۱۲	۱۲۰																							۱۳۱
	۱۸	۱۸۲																							۱۳۲
	۲	۲۰															*								۱۳۳
	۱۱	۲۰																							۱۳۴
	۶	۸۰	*	*																					۱۳۵
	۶	۶۹																							۱۳۶
	۰	۷۷																							۱۳۷
	۲۱	۲۰۲	*	*	*	*	*	*	*	*	*	*	*	*	*	*	*	*	*	*	*	*	*	*	۱۳۸
	۱	۴																							۱۳۹
	۲۰	۱۰۴																							۱۴۰
	۰	۱۲۰۰	*	*	*	*	*	*	*	*	*	*	*	*	*	*	*	*	*	*	*	*	*	*	۱۴۱
	۰	۱۳۰																							۱۴۲
	۲۰	۸۲	*	*	*	*	*	*	*	*	*	*	*	*	*	*	*	*	*	*	*	*	*	*	۱۴۳
	۰	۶۳۹																							۱۴۴
	۰	۵۰																							۱۴۵
	۵۶	۷۸۰	*	*	*	*	*	*	*	*	*	*	*	*	*	*	*	*	*	*	*	*	*	*	۱۴۶
	۰	۰																							۱۴۷
	۰	۶۰۰۰	*	*	*	*	*	*	*	*	*	*	*	*	*	*	*	*	*	*	*	*	*	*	۱۴۸
	۲۵	۱۵۰																							۱۴۹
	۰	۲۳۰																							۱۵۰
	۱۸	۱۲۷۰																							۱۵۱
	۲۸	۵۳۸	*	*	*	*	*	*	*	*	*	*	*	*	*	*	*	*	*	*	*	*	*	*	۱۵۲
	۰	۹۹																							۱۵۳
	۱۸۲	۳۶۱۳	*	*	*	*	*	*	*	*	*	*	*	*	*	*	*	*	*	*	*	*	*	*	۱۵۴
	۱	۱۳																							۱
	۳	۲۲																							۲
	۱۵	۵۵۰																							۳
	۱۰۰	۱۵۰۰																							۴
	۶	۶۴																							۵
	۳	۶۳																							۶
	۱	۰																							۷
	۶	۱۵۷																							۸
	۲	۲۵																				*	*	*	۹
	۸	۶۶																							۱۰
	۹	۲۰۰																				*	*	*	۱۱
	۴	۱۰۴																				*	*	*	۱۲
	۵	۶۰																				*	*	*	۱۳
	۲	۱۰۶																				*	*	*	۱۴
	۲	۱۰																				*	*	*	۱۵
	۸	۵۴۰																				*	*	*	۱۶
	۳	۶۶																				*	*	*	۱۷
	۳	۲۰۵																				*	*	*	۱۸
	۱	۳۰																				*	*	*	۱۹

خصوصیات اجتماعی - اقتصادی آبادیهای دارای سکنه شهرستان بروجرد

شماره ردیف آبادی	آبادی	کد آبادی	نوع راه آبادی (کد)	تعداد خانوار	کل جمعیت	جمعیت عمال بیشتر	جمعیت باسواد	جمعیت شائل	فعايت عمده كشادزري						
									پرورش ماهی	پرورش بز و گاو	پرورش گاو و گوسفند	پرورش گاو و گوسفند	پرورش گاو و گوسفند	پرورش گاو و گوسفند	پرورش گاو و گوسفند
۱	۲	۳	۴	۵	۶	۷	۸	۹	۱۰	۱۱	۱۲	۱۳	۱۴	۱۵	۱۶
۲۰	پسته	۱۲۹۲۷۵	۲	۷	۲۳	۲۱	۱۰	۷	*	*	*	*	*	*	*
۲۱	بوج	۱۲۹۲۷۶	۲	۲	۱۱	۹	۰	۱	*	*	*	*	*	*	*
۲۲	بیرود	۱۲۹۲۷۷	۲	۲	۱۱	۹	۰	۱	*	*	*	*	*	*	*
۲۳	تقی آباد	۱۲۹۲۷۸	۲	۲	۱۱	۹	۰	۱	*	*	*	*	*	*	*
۲۴	تقی آباد	۱۲۹۲۷۹	۲	۲	۱۱	۹	۰	۱	*	*	*	*	*	*	*
۲۵	توج	۱۲۹۲۸۰	۲	۲	۱۱	۹	۰	۱	*	*	*	*	*	*	*
۲۶	چنگ آباد	۱۲۹۲۸۱	۲	۲	۱۱	۹	۰	۱	*	*	*	*	*	*	*
۲۷	جولیان	۱۲۹۲۸۲	۲	۲	۱۱	۹	۰	۱	*	*	*	*	*	*	*
۲۸	چیرک	۱۲۹۲۸۳	۲	۲	۱۱	۹	۰	۱	*	*	*	*	*	*	*
۲۹	چاه برکی	۱۲۹۲۸۴	۲	۲	۱۱	۹	۰	۱	*	*	*	*	*	*	*
۳۰	چاه جرز اری	۱۲۹۲۸۵	۲	۲	۱۱	۹	۰	۱	*	*	*	*	*	*	*
۳۱	پناه رعیتی	۱۲۹۲۸۶	۲	۲	۱۱	۹	۰	۱	*	*	*	*	*	*	*
۳۲	چاه عمیق باقرز اده	۱۲۹۲۸۷	۲	۲	۱۱	۹	۰	۱	*	*	*	*	*	*	*
۳۳	چاه عمیق پنج تن ال عیار	۱۲۹۲۸۸	۲	۲	۱۱	۹	۰	۱	*	*	*	*	*	*	*
۳۴	چاه عمیق طالب آباد شماره ۱	۱۲۹۲۸۹	۲	۲	۱۱	۹	۰	۱	*	*	*	*	*	*	*
۳۵	چاه عمیق طالب آباد شماره ۲	۱۲۹۲۹۰	۲	۲	۱۱	۹	۰	۱	*	*	*	*	*	*	*
۳۶	چاه عمیق علی میر ابراهیم	۱۲۹۲۹۱	۲	۲	۱۱	۹	۰	۱	*	*	*	*	*	*	*
۳۷	چاه نعمتی	۱۲۹۲۹۲	۲	۲	۱۱	۹	۰	۱	*	*	*	*	*	*	*
۳۸	چاه نیمه عمیق باقرز اده	۱۲۹۲۹۳	۲	۲	۱۱	۹	۰	۱	*	*	*	*	*	*	*
۳۹	چوکتد	۱۲۹۲۹۴	۲	۲	۱۱	۹	۰	۱	*	*	*	*	*	*	*
۴۰	حاتم آباد	۱۲۹۲۹۵	۲	۲	۱۱	۹	۰	۱	*	*	*	*	*	*	*
۴۱	حسن آباد	۱۲۹۲۹۶	۲	۲	۱۱	۹	۰	۱	*	*	*	*	*	*	*
۴۲	حسن آباد سرکار	۱۲۹۲۹۷	۲	۲	۱۱	۹	۰	۱	*	*	*	*	*	*	*
۴۳	حسن آباد	۱۲۹۲۹۸	۲	۲	۱۱	۹	۰	۱	*	*	*	*	*	*	*
۴۴	حسن آباد دو کوه	۱۲۹۲۹۹	۲	۲	۱۱	۹	۰	۱	*	*	*	*	*	*	*
۴۵	حسن آباد شیبانی	۱۲۹۳۰۰	۲	۲	۱۱	۹	۰	۱	*	*	*	*	*	*	*
۴۶	حسن آباد شیبانی	۱۲۹۳۰۱	۲	۲	۱۱	۹	۰	۱	*	*	*	*	*	*	*
۴۷	حسن آباد علم	۱۲۹۳۰۲	۲	۲	۱۱	۹	۰	۱	*	*	*	*	*	*	*
۴۸	حسن آباد میران	۱۲۹۳۰۳	۲	۲	۱۱	۹	۰	۱	*	*	*	*	*	*	*
۴۹	خو اشند	۱۲۹۳۰۴	۲	۲	۱۱	۹	۰	۱	*	*	*	*	*	*	*
۵۰	خو پیکه	۱۲۹۳۰۵	۲	۲	۱۱	۹	۰	۱	*	*	*	*	*	*	*
۵۱	خو شیکه میر عباس	۱۲۹۳۰۶	۲	۲	۱۱	۹	۰	۱	*	*	*	*	*	*	*
۵۲	در صالح	۱۲۹۳۰۷	۲	۲	۱۱	۹	۰	۱	*	*	*	*	*	*	*
۵۳	دو کج	۱۲۹۳۰۸	۲	۲	۱۱	۹	۰	۱	*	*	*	*	*	*	*
۵۴	دولت آباد	۱۲۹۳۰۹	۲	۲	۱۱	۹	۰	۱	*	*	*	*	*	*	*
۵۵	رخ	۱۲۹۳۱۰	۲	۲	۱۱	۹	۰	۱	*	*	*	*	*	*	*
۵۶	رک	۱۲۹۳۱۱	۲	۲	۱۱	۹	۰	۱	*	*	*	*	*	*	*
۵۷	روشناوند	۱۲۹۳۱۲	۲	۲	۱۱	۹	۰	۱	*	*	*	*	*	*	*
۵۸	روزگ	۱۲۹۳۱۳	۲	۲	۱۱	۹	۰	۱	*	*	*	*	*	*	*
۵۹	رهیزک	۱۲۹۳۱۴	۲	۲	۱۱	۹	۰	۱	*	*	*	*	*	*	*
۶۰	زرخون	۱۲۹۳۱۵	۲	۲	۱۱	۹	۰	۱	*	*	*	*	*	*	*
۶۱	زید	۱۲۹۳۱۶	۲	۲	۱۱	۹	۰	۱	*	*	*	*	*	*	*
۶۲	زیل آباد	۱۲۹۳۱۷	۲	۲	۱۱	۹	۰	۱	*	*	*	*	*	*	*
۶۳	سنگشورک	۱۲۹۳۱۸	۲	۲	۱۱	۹	۰	۱	*	*	*	*	*	*	*
۶۴	سنگ	۱۲۹۳۱۹	۲	۲	۱۱	۹	۰	۱	*	*	*	*	*	*	*

کد نوع راه آبادی: ۱، جاده اشخانه، ۲، جاده شوره، ۳، جاده خاکی، ۴، مارود، ۵، سایر (اینگاه راه آهن، باره آبی)، ۵، نامشخص ۶

تعداد گاو و گوساله	تعداد گوسفند و بز	تیمبرگاه شین آلات کش درزی	فروشگاه تعاونی	دسترسی به سیستم نقدی برای آب	تلفن	دسترسی به روزنامه و مجله برای آب	صندوق پست	بیمار و دامی در دستابی	دانشگاه کتیبین دامپزشکی	پزشک	خانه بهداشت	مرکز بهداشتی درمانی	خام	آموزش تخصصی بودا آموزی	مدرسه راهنمایی	دبستان	برن	آب لوله کشی	پایگاه خدمات بیج	مرکز خدمات درمانی	دفتر بهداشت از زندگی	شورای اسلامی روستایی	امکن مذهبی مسلمانان	بنیاد مذهبی مسلمانان	شماره دریغ آبادی
۴۲	۴۱	۴۰	۳۹	۳۸	۳۷	۳۶	۳۵	۳۴	۳۳	۳۲	۳۱	۳۰	۲۹	۲۸	۲۷	۲۶	۲۵	۲۴	۲۳	۲۲	۲۱	۲۰	۱۹	۱۸	۱۷
۷	۱۹۷			*									*			*		*			*	*	*	*	۲۰
۱	۳۶			*									*			*		*			*	*	*	*	۲۱
۴۲	۵۱۵			*			*						*			*		*			*	*	*	*	۲۲
۱۵	۴۵۰			*									*			*		*			*	*	*	*	۲۳
۵۰	۹۰۰		*	*									*			*		*			*	*	*	*	۲۴
۵	۱۲			*									*			*		*			*	*	*	*	۲۵
۱۶	۲۱۰			*		*	*						*			*		*			*	*	*	*	۲۶
۳	۱۶			*									*			*		*			*	*	*	*	۲۷
۶	۱۱۶			*									*			*		*			*	*	*	*	۲۸
۰	۱۰۵			*									*			*		*			*	*	*	*	۲۹
۴	۷۰			*									*			*		*			*	*	*	*	۳۰
۰	۰			*									*			*		*			*	*	*	*	۳۱
۱۰	۲۰۰			*									*			*		*			*	*	*	*	۳۲
۳	۴۰۰			*									*			*		*			*	*	*	*	۳۳
۵	۲۷			*									*			*		*			*	*	*	*	۳۴
۱۶	۲۴۰		*	*									*			*		*			*	*	*	*	۳۵
۱۲	۴۰۰			*									*			*		*			*	*	*	*	۳۶
۱۰	۲۰۰			*									*			*		*			*	*	*	*	۳۷
۰	۰			*									*			*		*			*	*	*	*	۳۸
۱۲	۳۹۰		*	*									*			*		*			*	*	*	*	۳۹
۰	۶			*									*			*		*			*	*	*	*	۴۰
۲	۷۵۰			*									*			*		*			*	*	*	*	۴۱
۳	۲۶			*									*			*		*			*	*	*	*	۴۲
۴	۷۲			*									*			*		*			*	*	*	*	۴۳
۱۰	۱۲۰			*									*			*		*			*	*	*	*	۴۴
۱۸	۲۰۰			*									*			*		*			*	*	*	*	۴۵
۰	۳۱			*									*			*		*			*	*	*	*	۴۶
۷	۱۱۳			*									*			*		*			*	*	*	*	۴۷
۹	۱۶۰			*									*			*		*			*	*	*	*	۴۸
۱۱	۲۰۰			*									*			*		*			*	*	*	*	۴۹
۱	۳۰			*									*			*		*			*	*	*	*	۵۰
۳	۱۲۵			*									*			*		*			*	*	*	*	۵۱
۶	۴۳			*									*			*		*			*	*	*	*	۵۲
۰	۲۰			*									*			*		*			*	*	*	*	۵۳
۲۰	۶۰۰			*									*			*		*			*	*	*	*	۵۴
۱۰	۰			*									*			*		*			*	*	*	*	۵۵
۱۴	۲۲۰			*									*			*		*			*	*	*	*	۵۶
۱	۵۴			*									*			*		*			*	*	*	*	۵۷
۱۰	۲۲۰			*									*			*		*			*	*	*	*	۵۸
۱۲	۲۳۰			*									*			*		*			*	*	*	*	۵۹
۲	۲۵۰			*									*			*		*			*	*	*	*	۶۰
۶	۱۰۰			*									*			*		*			*	*	*	*	۶۱
۴	۲۱			*									*			*		*			*	*	*	*	۶۲
۰	۶۰			*									*			*		*			*	*	*	*	۶۳
۳	۶۰۰		*	*									*			*		*			*	*	*	*	۶۴

خصوصیات اجتماعی - اقتصادی آبادیهای دارایی سکنه شهرستان
مهر چندی

شماره ردیف آبادی	آبادی	کد آبادی	نوع راه آبادی (کد)	تعداد خانوار	کل جمعیت	جمعیت عسالزینتر	جمعیت باسواد	جمعیت نائل	فعايت عمده كش و درزي						
									پرورش ماهی	پرورش بزوسل	پرورش گوسفند	پرورش طیور	دامداری دامپروری	باغداری	زراعت
۱	۲	۳	۴	۵	۶	۷	۸	۹	۱۰	۱۱	۱۲	۱۳	۱۴	۱۵	۱۶
۶۵	منازل سفید	۱۲۹۳۵۱	۲	۴	۱۷	۱۴	۷	۵	*	*	*	*	*	*	*
۶۶	مورگ	۱۲۹۳۵۲	۲	۲	۱۷	۱۱	۲	۶	*	*	*	*	*	*	*
۶۷	سیربچاه	۱۲۹۳۵۵	۲	۱۴	۷۰	۵۵	۲۵	۱۵	*	*	*	*	*	*	*
۶۸	شادان	۱۲۹۳۵۷	۲	۲۰	۷۴	۵۵	۱۰	۱۷	*	*	*	*	*	*	*
۶۹	شاه محمود	۱۲۹۳۵۸	۴	۱۱	۵۵	۴۱	۱۲	۱۵	*	*	*	*	*	*	*
۷۰	شکر علیا	۱۲۹۳۶۱	۲	۴	۱۰	۹	۱	۲	*	*	*	*	*	*	*
۷۱	شمع آباد	۱۲۹۳۶۲	۲	۹	۲۵	۲۷	۱۴	۱۱	*	*	*	*	*	*	*
۷۲	شندوغ	۱۲۹۳۶۳	۲	۱	۶	۵	۲	۱	*	*	*	*	*	*	*
۷۳	شیخ آباد	۱۲۹۳۶۶	۲	۶	۲۲	۱۸	۷	۹	*	*	*	*	*	*	*
۷۴	طاقان	۱۲۹۳۶۸	۴	۱	۳	۲	۱	۱	*	*	*	*	*	*	*
۷۵	طاهر آباد سفلی	۱۲۹۳۷۰	۲	۴	۱۱	۱۰	۰	۵	*	*	*	*	*	*	*
۷۶	علم آباد	۱۲۹۳۷۵	۲	۲	۶	۵	۱	۲	*	*	*	*	*	*	*
۷۷	علی آباد	۱۲۹۳۷۶	۲	۱۸	۹۱	۷۴	۳۶	۲۷	*	*	*	*	*	*	*
۷۸	علی کرک	۱۲۹۳۷۹	۲	۱	۱۰	۷	۰	۲	*	*	*	*	*	*	*
۷۹	غزوان	۱۲۹۳۸۱	۴	۱	۱	۱	۰	۱	*	*	*	*	*	*	*
۸۰	قاصد	۱۲۹۳۸۰	۲	۸	۴۱	۳۲	۱۴	۱۴	*	*	*	*	*	*	*
۸۱	قلاع	۱۲۹۳۸۲	۲	۴	۱۷	۱۵	۶	۵	*	*	*	*	*	*	*
۸۲	قوریان	۱۲۹۳۸۴	۲	۱۲	۶۵	۵۰	۲۴	۲۲	*	*	*	*	*	*	*
۸۳	قیص آباد	۱۲۹۳۸۵	۲	۸	۴۶	۳۸	۲۷	۱۷	*	*	*	*	*	*	*
۸۴	کاجویلا	۱۲۹۳۸۶	۲	۴	۱۶	۱۴	۱	۷	*	*	*	*	*	*	*
۸۵	کاجو پاشین	۱۲۹۳۸۷	۲	۵	۲۱	۱۶	۴	۸	*	*	*	*	*	*	*
۸۶	کاذک	۱۲۹۳۸۸	۲	۲۸	۱۴۸	۱۲۶	۶۷	۳۶	*	*	*	*	*	*	*
۸۷	کاذوک	۱۲۹۳۸۹	۲	۱	۵	۲	۰	۱	*	*	*	*	*	*	*
۸۸	کاربیزک	۱۲۹۳۹۱	۲	۹	۴۲	۳۲	۱۷	۸	*	*	*	*	*	*	*
۸۹	کریم آباد	۱۲۹۳۹۲	۲	۲۰	۷۸	۶۶	۲۱	۲۶	*	*	*	*	*	*	*
۹۰	کفر کسفلی	۱۲۹۳۹۴	۲	۷	۲۲	۲۰	۴	۵	*	*	*	*	*	*	*
۹۱	کفر کعلیا	۱۲۹۳۹۵	۲	۶	۲۷	۲۰	۷	۳	*	*	*	*	*	*	*
۹۲	کفتر میلان	۱۲۹۳۹۶	۲	۱۹	۸۶	۷۵	۳۴	۲۱	*	*	*	*	*	*	*
۹۳	کلاته حاجی قربان	۱۲۹۴۸۶	۲	۲	۷	۵	۰	۲	*	*	*	*	*	*	*
۹۴	کلاته رضاه	۱۲۹۴۰۶	۴	۱	۱	۱	۰	۰	*	*	*	*	*	*	*
۹۵	کلاته مرگد ار	۱۲۹۴۱۰	۴	۱	۶	۶	۱	۲	*	*	*	*	*	*	*
۹۶	کلاته عرب	۱۲۹۴۱۳	۲	۲۶	۱۱۵	۹۲	۳۶	۲۳	*	*	*	*	*	*	*
۹۷	کلاته ماژانی	۱۲۹۴۱۶	۲	۵	۱۱	۸	۱	۴	*	*	*	*	*	*	*
۹۸	کلاته محمد جمال	۱۲۹۴۱۸	۲	۶	۲۳	۱۸	۲	۵	*	*	*	*	*	*	*
۹۹	کلاته محمد غلام	۱۲۹۴۲۱	۲	۱۰	۳۸	۳۲	۱۶	۱۴	*	*	*	*	*	*	*
۱۰۰	کلاته میرزا	۱۲۹۴۲۱	۲	۷	۲۹	۲۴	۶	۱۱	*	*	*	*	*	*	*
۱۰۱	کلاته میر محمد حمین	۱۲۹۴۲۲	۲	۱	۵	۵	۲	۲	*	*	*	*	*	*	*
۱۰۲	کوشه	۱۲۹۴۲۵	۲	۵۷	۲۳۸	۱۹۲	۸۸	۱۸	*	*	*	*	*	*	*
۱۰۳	کوشه	۱۲۹۴۲۶	۲	۹	۴۰	۲۲	۰	۹	*	*	*	*	*	*	*
۱۰۴	کرک	۱۲۹۴۲۷	۲	۱	۲	۲	۱	۰	*	*	*	*	*	*	*
۱۰۵	کرک بدر	۱۲۹۴۲۹	۴	۴	۱۷	۱۱	۱	۵	*	*	*	*	*	*	*
۱۰۶	گل کز	۱۲۹۴۳۲	۲	۲	۱۰	۷	۰	۳	*	*	*	*	*	*	*
۱۰۷	گل نسی	۱۲۹۴۳۳	۴	۱	۲	۲	۰	۱	*	*	*	*	*	*	*
۱۰۸	گل نسی	۱۲۹۴۳۴	۴	۴	۱۳	۱۰	۵	۲	*	*	*	*	*	*	*
۱۰۹	کلبو و علیا	۱۲۹۴۴۰	۲	۱۶	۵۵	۵۱	۲۴	۲۱	*	*	*	*	*	*	*

کد نوع راه آبادی: ۱، جاده اسفالت، ۲، جاده شوسه، ۳، جاده خاکی، ۴، مارود، ۵، سایر (از بنگاه راه آهن باره آبادی ۵۱، نا مشخص ۶)

تعداد گاو و گوساله	تعداد گوسفند و بز	تعمیرگاه آبنی آلات کت درزی	فروشگاه تعاونی	دسترس به وسایل تعمیراتی برای	مغزن	دسترس به روزنامه و مجله برای	صندوق پست	بیمارستانی دروسی	دوره‌های تکمیلی آموزشی	پزشک	خانه بهداشت	مرکز بهداشتی دروسی	حمام	آهوشخانه صنعت برای آموزش	مدرسه راهنمایی	دبستان	برق	آب لوله کشی	پایگاه خدمات بیج	مرکز خدمات دروسی	دفتر بهداشت زندگی	شورای اسلامی دروسی	اماکن مذهبی مسلمانان	بنای مذهبی مسلمانان	شماره ردیف آبادی
۴۲	۴۱	۴۰	۳۹	۳۸	۳۷	۳۶	۳۵	۳۴	۳۳	۳۲	۳۱	۳۰	۲۹	۲۸	۲۷	۲۶	۲۵	۲۴	۲۳	۲۲	۲۱	۲۰	۱۹	۱۸	۱۷
۲	۲۵۰			*																					۶۵
۵	۱۵			*																					۶۶
۱۲	۴۵۰			*												*									۶۷
۹	۸۷			*																					۶۸
۷	۱۵۰			*										*				*				*	*	*	۶۹
۸	۳۴۰			*														*				*	*	*	۷۰
۱۰	۷۰			*												*						*	*	*	۷۱
۰	۲۶			*																		*	*	*	۷۲
۲	۱۲۰			*																	*	*	*	*	۷۳
۰	۲۰			*																		*	*	*	۷۴
۶	۵۰			*																		*	*	*	۷۵
۱	۴			*																		*	*	*	۷۶
۲۵	۳۰۰			*														*				*	*	*	۷۷
۱	۶۵			*														*				*	*	*	۷۸
۰	۵			*																		*	*	*	۷۹
۸	۳۲۰			*																		*	*	*	۸۰
۶	۶۵			*																		*	*	*	۸۱
۱۸	۱۲۰			*												*		*	*	*	*	*	*	*	۸۲
۸	۱۱۹			*														*	*	*	*	*	*	*	۸۳
۱	۴۲			*														*	*	*	*	*	*	*	۸۴
۵	۵۵			*														*	*	*	*	*	*	*	۸۵
۵۰	۱۰۰۰			*									*	*	*	*	*	*	*	*	*	*	*	*	۸۶
۱	۱۵			*									*	*	*	*	*	*	*	*	*	*	*	*	۸۷
۷	۸۰			*									*	*	*	*	*	*	*	*	*	*	*	*	۸۸
۳۴	۱۵۰			*								*	*	*	*	*	*	*	*	*	*	*	*	*	۸۹
۵	۶۰			*								*	*	*	*	*	*	*	*	*	*	*	*	*	۹۰
۹	۲۲			*								*	*	*	*	*	*	*	*	*	*	*	*	*	۹۱
۷	۵۰۰			*								*	*	*	*	*	*	*	*	*	*	*	*	*	۹۲
۱	۱۲			*								*	*	*	*	*	*	*	*	*	*	*	*	*	۹۳
۰	۱			*								*	*	*	*	*	*	*	*	*	*	*	*	*	۹۴
۰	۱۵۰			*								*	*	*	*	*	*	*	*	*	*	*	*	*	۹۵
۳۴	۴۰			*								*	*	*	*	*	*	*	*	*	*	*	*	*	۹۶
۲	۲۰			*								*	*	*	*	*	*	*	*	*	*	*	*	*	۹۷
۵	۶۶			*								*	*	*	*	*	*	*	*	*	*	*	*	*	۹۸
۸	۶۶			*								*	*	*	*	*	*	*	*	*	*	*	*	*	۹۹
۲	۵۷			*								*	*	*	*	*	*	*	*	*	*	*	*	*	۱۰۰
۰	۴۴			*								*	*	*	*	*	*	*	*	*	*	*	*	*	۱۰۱
۴۲	۱۱۴			*			*					*	*	*	*	*	*	*	*	*	*	*	*	*	۱۰۲
۰	۲۲۰			*								*	*	*	*	*	*	*	*	*	*	*	*	*	۱۰۳
۱	۹			*								*	*	*	*	*	*	*	*	*	*	*	*	*	۱۰۴
۰	۸۰			*								*	*	*	*	*	*	*	*	*	*	*	*	*	۱۰۵
۲	۶			*								*	*	*	*	*	*	*	*	*	*	*	*	*	۱۰۶
۲	۳۰			*								*	*	*	*	*	*	*	*	*	*	*	*	*	۱۰۷
۲	۶۰			*								*	*	*	*	*	*	*	*	*	*	*	*	*	۱۰۸
۳۴	۳۵۴			*								*	*	*	*	*	*	*	*	*	*	*	*	*	۱۰۹

خصوصیات اجتماعی - اقتصادی آبادیهای دارای سکنه شهرستان مریوز چند

شماره ردیف آبادی	آبادی	کد آبادی	نوع راه آبادی (کد)	تعداد خانوار	کل جمعیت	جمعیت عسال بیشتر	جمعیت باسواد	جمعیت شامل	فصلیت کشاورزی								
									۱۰	۱۱	۱۲	۱۳	۱۴	۱۵	۱۶		
۱۱۰	گمناج	۱۲۹۴۴۱	۲	۲	۴	۲	۱	۱	*	*	*	*	*	*	*		
۱۱۱	گولک	۱۲۹۴۴۲	۲	۲۸	۱۱۷	۸۹	۳۱	۳۰	*	*	*	*	*	*	*		
۱۱۲	کیدهک	۱۲۹۴۴۳	۲	۱۰	۳۱	۲۲	۹	۸	*	*	*	*	*	*	*		
۱۱۳	گیمناج	۱۲۹۴۴۴	۲	۶	۳۱	۲۴	۹	۸	*	*	*	*	*	*	*		
۱۱۴	گیو	۱۲۹۴۴۵	۲	۱۲۰	۴۵۹	۳۶۵	۱۷۰	۱۰۸	*	*	*	*	*	*	*		
۱۱۵	ماژان	۱۲۹۴۴۶	۲	۱۱۲	۴۰۹	۳۵۱	۳۸۱	۳۱۴	*	*	*	*	*	*	*		
۱۱۶	ماهان	۱۲۹۴۴۷	۲	۱۲	۵۱	۴۷	۲۱	۱۶	*	*	*	*	*	*	*		
۱۱۷	مبادی	۱۲۹۴۴۸	۲	۴	۹	۷	۱	۳	*	*	*	*	*	*	*		
۱۱۸	محمد آباد	۱۲۹۴۵۰	۴	۵	۳۱	۲۷	۱۳	۱۲	*	*	*	*	*	*	*		
۱۱۹	محمد آباد	۱۲۹۴۶۹	۴	۲	۲۱	۱۷	۲	۹	*	*	*	*	*	*	*		
۱۲۰	محمد آباد سفلی	۱۲۹۴۵۱	۲	۲	۸۱	۸۱	۶	۹	*	*	*	*	*	*	*		
۱۲۱	مختار ان	۱۲۹۴۵۲	۲	۱۲۱	۶۰۰	۴۶۸	۱۹۱	۱۳۱	*	*	*	*	*	*	*		
۱۲۲	مرغاب	۱۲۹۴۵۴	۲	۱۶	۵۷	۴۴	۱۴	۱۶	*	*	*	*	*	*	*		
۱۲۳	مرغاب	۱۲۹۴۵۵	۲	۴	۴	۴	۱	۳	*	*	*	*	*	*	*		
۱۲۴	مزار زبان	۱۲۹۴۵۸	۲	۲	۷	۷	۲	۱	*	*	*	*	*	*	*		
۱۲۵	مزار شاه	۱۲۹۴۵۹	۲	۲	۱۲	۱۰	۳	۵	*	*	*	*	*	*	*		
۱۲۶	مشور آباد	۱۲۹۴۶۲	۴	۴	۱۲	۸	۲	۳	*	*	*	*	*	*	*		
۱۲۷	مهدی آباد	۱۲۹۴۶۳	۳	۱	۶	۲	۱	۲	*	*	*	*	*	*	*		
۱۲۸	مهر آباد	۱۲۹۴۶۵	۲	۵	۲۶	۲۰	۵	۶	*	*	*	*	*	*	*		
۱۲۹	مهر آباد شماره ۱	۱۲۹۴۶۶	۲	۲	۲۰	۱۷	۴	۴	*	*	*	*	*	*	*		
۱۳۰	محمدنکی	۱۲۹۴۶۷	۴	۲	۴۴	۱۱	۲	۳	*	*	*	*	*	*	*		
۱۳۱	مهنج	۱۲۹۴۶۸	۲	۸	۳۶	۲۸	۲	۱۵	*	*	*	*	*	*	*		
۱۳۲	شازان	۱۲۹۴۶۹	۲	۱	۳	۳	۰	۱	*	*	*	*	*	*	*		
۱۳۳	شرف آباد	۱۲۹۴۷۱	۲	۴	۲۵	۲۰	۱۰	۶	*	*	*	*	*	*	*		
۱۳۴	شهر آباد	۱۲۹۴۷۲	۲	۱۲	۴۳	۳۹	۱۹	۱۴	*	*	*	*	*	*	*		
۱۳۵	شهی	۱۲۹۴۷۳	۴	۱	۷	۶	۴	۳	*	*	*	*	*	*	*		
۱۳۶	شیمه عمیق حسن آباد	۱۲۹۴۷۴	۲	۶	۳۰	۲۴	۸	۵	*	*	*	*	*	*	*		
۱۳۷	شیمه عمیق دلروی	۱۲۹۴۷۵	۲	۴	۱۶	۱۲	۲	۴	*	*	*	*	*	*	*		
۱۳۸	شیمه عمیق محمدیه	۱۲۹۴۷۶	۲	۴	۱۱	۱۰	۳	۶	*	*	*	*	*	*	*		
۱۳۹	وحد آباد	۱۲۹۴۷۷	۲	۱۲	۶۷	۵۷	۳۳	۲۷	*	*	*	*	*	*	*		
۱۴۰	هر دنگ	۱۲۹۴۷۹	۲	۱۴	۶۸	۵۸	۲۹	۱۶	*	*	*	*	*	*	*		
۱۴۱	هر دنگو	۱۲۹۴۸۷	۲	۱	۶	۲	۰	۱	*	*	*	*	*	*	*		
۱۴۲	یوش	۱۲۹۴۸۱	۲	۱۶	۷۸	۵۹	۲۴	۲۰	*	*	*	*	*	*	*		
۱۴۳	یوشو	۱۲۹۴۸۲	۲	۱۲	۵۷	۴۰	۳۱	۳۱	*	*	*	*	*	*	*		
بخش درمیان													۲۷۸۱۲	۲۰۳۸۲	۱۲۱۲۴۵	۱۵۶۲۶۶	۳۳۳۹۷
دهستان درج													۱۹۲۷۷	۱۶۶۳	۵۷۹۷	۷۲۸۰	۱۶۱۲
۱	ازبک	۱۲۹۷۹۹	۳	۲۲	۱۰۶	۸۸	۲۲	۴۳	*	*	*	*	*	*	*		
۲	باغ خواجه	۱۲۹۸۰۱	۳	۲۸	۱۲۲	۹۹	۴۵	۲۴	*	*	*	*	*	*	*		
۳	باغ منگی	۱۲۹۸۰۲	۳	۱۸	۸۷	۶۶	۳۲	۱۷	*	*	*	*	*	*	*		
۴	بچه ساز و کت	۱۲۹۸۰۳	۴	۱	۲	۲	۰	۰	*	*	*	*	*	*	*		
۵	بزن ادی سفلی	۱۲۹۸۰۴	۴	۱	۱۰	۸	۲	۱	*	*	*	*	*	*	*		
۶	بیشه	۱۲۹۸۰۶	۴	۲۴	۱۱۰	۸۲	۱	۲۲	*	*	*	*	*	*	*		
۷	پن بند سیلا	۱۲۹۸۱۱	۴	۴	۱۳	۱۱	۱	۵	*	*	*	*	*	*	*		

کد نوع راه آبادی، ۱ جاده اسفالت، ۲ جاده شوسه، ۳ جاده خاکی، ۴ مارو، ۵ سایر راهها و آسین، ۶ باره آبی، ۷ نا مشخص

تعداد گاو و گوساله	تعداد گوسفند و بز	تیمارگاه زمین آلات کشاورزی	فروشگاه تعاونی	دستری به وسیله نقد عمومی برای	تعمیر	دستری به روزنامه و مجله و آلبوم	صندوق پست	بیمار و دامهای روستایی	داپزشکیت پیشین و آموزش	پزشک	خانه بهداشت	مرکز بهداشتی درمانی	حمام	آموزش و تفریح کودکان	مدرسه راهنمایی	دبستان	برق	آب لوله کشی	پایگاه خدمات بروج	مرکز خدمات روستایی	دفتر بهداشت سازمان	شورای اسلامی روستایی	ایاتین مذهبی مسلمانان	بنیاد مذهبی مسلمانان	شماره در دفتر آبادی									
۴۲	۶	۰		*																					۱۱۰									
	۹	۴۸۲		*																					۱۱۱									
	۰	۲۰۰		*																					۱۱۲									
	۵	۳۹		*																					۱۱۳									
۵۰۰	۷۰۰۰	۱۴۲۶	*	*			*			*								*	*	*	*	*	*	*	۱۱۴									
۱۴۸	۱۲۰	۱۲۰		*			*			*								*	*	*	*	*	*	*	۱۱۵									
۶	۵۰	۱۲۰		*			*			*								*	*	*	*	*	*	*	۱۱۶									
۳	۵۰	۱۲۰		*			*			*								*	*	*	*	*	*	*	۱۱۷									
۱۴	۱۰۰	۱۰۰		*			*			*								*	*	*	*	*	*	*	۱۱۸									
۳	۵۹	۱۲۰		*			*			*								*	*	*	*	*	*	*	۱۱۹									
۲	۲۱	۱۲۰		*			*			*								*	*	*	*	*	*	*	۱۲۰									
۱۰۰	۷۰۰۰	۱۲۰		*			*			*								*	*	*	*	*	*	*	۱۲۱									
۱۵	۲۰۰	۱۲۰		*			*			*								*	*	*	*	*	*	*	۱۲۲									
۲	۵۰	۱۲۰		*			*			*								*	*	*	*	*	*	*	۱۲۳									
۰	۲۰	۱۲۰		*			*			*								*	*	*	*	*	*	*	۱۲۴									
۳	۲۱	۱۲۰		*			*			*								*	*	*	*	*	*	*	۱۲۵									
۴	۲۲۵	۱۲۰		*			*			*								*	*	*	*	*	*	*	۱۲۶									
۰	۱۰۰	۱۲۰		*			*			*								*	*	*	*	*	*	*	۱۲۷									
۴	۳۰۰	۱۲۰		*			*			*								*	*	*	*	*	*	*	۱۲۸									
۲	۸۰	۱۲۰		*			*			*								*	*	*	*	*	*	*	۱۲۹									
۲	۲۲۷	۱۲۰		*			*			*								*	*	*	*	*	*	*	۱۳۰									
۶	۹۵	۱۲۰		*			*			*								*	*	*	*	*	*	*	۱۳۱									
۲	۱۰	۱۲۰		*			*			*								*	*	*	*	*	*	*	۱۳۲									
۸	۵۰۰	۱۲۰		*			*			*								*	*	*	*	*	*	*	۱۳۳									
۱۰	۲۷۰	۱۲۰		*			*			*								*	*	*	*	*	*	*	۱۳۴									
۰	۶۸	۱۲۰		*			*			*								*	*	*	*	*	*	*	۱۳۵									
۷	۵۲۰	۱۲۰		*			*			*								*	*	*	*	*	*	*	۱۳۶									
۴	۱۱۰	۱۲۰		*			*			*								*	*	*	*	*	*	*	۱۳۷									
۳	۱۱۰	۱۲۰		*			*			*								*	*	*	*	*	*	*	۱۳۸									
۱۰	۳۳۰	۱۲۰		*			*			*								*	*	*	*	*	*	*	۱۳۹									
۲۰	۱۵۰	۱۲۰	*	*			*			*								*	*	*	*	*	*	*	۱۴۰									
۰	۲۵	۱۲۰		*			*			*								*	*	*	*	*	*	*	۱۴۱									
۱۸	۲۰۲	۱۲۰		*			*			*								*	*	*	*	*	*	*	۱۴۲									
۱۲	۱۶۰	۱۲۰		*			*			*								*	*	*	*	*	*	*	۱۴۳									
۸۰۱۵	۳۹۲۹۲۲	۱۲۰	۴	۸۸	۱۶۱	۹	۱۷	۴۲	۲۵	۲۴	۲۷	۲۲	۱۳	۱۲	۱۲	۷۸	۲۰	۶۸۹	۲۵	۱	۲	۲۲۷	۲۷۲	۱۱۱	۱۰	۱	۲	۳	۴	۵	۶	۷		
۶۵۰	۵۰۶۹۱	۱۲۰	۱	۵	۱۶	۱	۱	۴	۱	۱	۴	۲	۲	۲	۸۱	۱	۱	۱	۲	۲	۰	۳۴	۴۵	۵۱	۵۱	۲۰	۲۰	۲۰	۲۰	۲۰	۲۰	۲۰	۲۰	
۲۰	۳۳۰	۱۲۰																				*	*	*	*	۲	۲	۲	۲	۲	۲	۲	۲	۲
۱۵	۴۰	۱۲۰																				*	*	*	*	۲	۲	۲	۲	۲	۲	۲	۲	۲
۵	۶۹	۱۲۰																				*	*	*	*	۲	۲	۲	۲	۲	۲	۲	۲	۲
۰	۳	۱۲۰																				*	*	*	*	۲	۲	۲	۲	۲	۲	۲	۲	۲
۰	۶	۱۲۰																				*	*	*	*	۲	۲	۲	۲	۲	۲	۲	۲	۲
۰	۱۱۰۰	۱۲۰																				*	*	*	*	۲	۲	۲	۲	۲	۲	۲	۲	۲
۰	۱۴	۱۲۰																				*	*	*	*	۲	۲	۲	۲	۲	۲	۲	۲	۲

خصوصیات اجتماعی - اقتصادی آبادیهای دارای سکنه شهرستان بروجرد

شماره ردیف آبادی	آبادی	نوع راه آبادی (رکد)	تعداد خانوار	کل جمعیت	جمعیت عمارت بیشتر	جمعیت باسواد	جمعیت شامل	نقایب کشاورزی							
								پرورش مایه	پرورش بز و گاو	پرورش گاو و گوسفند	پرورش گاو و گوسفند	دامداری دامپروری	باغداری	زراعت	
۱	۲	۳	۴	۵	۶	۷	۸	۹	۱۰	۱۱	۱۲	۱۳	۱۴	۱۵	۱۶
۸	بوزه زرد	۲	۶	۳۳	۲۵	۰	۱۱	*	*	*	*	*	*	*	*
۹	توتک	۲	۴۰	۱۶۶	۱۳۵	۲۰	۴۲	*	*	*	*	*	*	*	*
۱۰	توتک	۲	۳۳	۱۵۷	۱۳۱	۲۷	۵۱	*	*	*	*	*	*	*	*
۱۱	توتک	۲	۲۷	۱۰۳	۸۲	۲۱	۲۵	*	*	*	*	*	*	*	*
۱۲	چاه پشمر	۲	۳۱	۲۲۱	۱۹	۱۱	۴۰	*	*	*	*	*	*	*	*
۱۳	چاه حاجی شاپت ۲۷	۲	۱	۶	۵	۰	۱	*	*	*	*	*	*	*	*
۱۴	چاه حاجی شاپت ۲۸	۲	۱	۷	۴	۱	۱	*	*	*	*	*	*	*	*
۱۵	چاه خز اش	۲	۱۰	۴۳	۳۴	۷	۱۴	*	*	*	*	*	*	*	*
۱۶	چاه دو خاکک	۲	۱۱	۶۱	۴۸	۱۹	۱۳	*	*	*	*	*	*	*	*
۱۷	چاه ده مرده	۲	۲	۱۶	۱۲	۰	۴	*	*	*	*	*	*	*	*
۱۸	چاه محمد صباغ	۲	۴	۳۱	۱۹	۳	۸	*	*	*	*	*	*	*	*
۱۹	چاه ملتک	۲	۲۷	۱۷۱	۱۲۵	۱۱	۳۴	*	*	*	*	*	*	*	*
۲۰	چاه شیز کابیک	۲	۱۱	۶۵	۴۸	۰	۲۰	*	*	*	*	*	*	*	*
۲۱	چاه شیز کابیک	۲	۲	۹	۷	۰	۲	*	*	*	*	*	*	*	*
۲۲	چاه و حدقه آباد خمین	۲	۲	۱۵	۹	۱	۲	*	*	*	*	*	*	*	*
۲۳	حسن آباد	۲	۶	۲۳	۱۸	۳	۴	*	*	*	*	*	*	*	*
۲۴	خار متان	۲	۱۱	۵۷	۳۸	۵	۱۷	*	*	*	*	*	*	*	*
۲۵	دامداده	۲	۹	۵۲	۴۰	۱۳	۱۷	*	*	*	*	*	*	*	*
۲۶	در جیر شد	۲	۴	۱۶	۱۲	۵	۴	*	*	*	*	*	*	*	*
۲۷	در جان خار	۲	۱۷	۸۰	۶۷	۰	۲۶	*	*	*	*	*	*	*	*
۲۸	درخ	۲	۲۵۶	۳۵۱	۲۳۵	۵۵۷	۱۸۱	*	*	*	*	*	*	*	*
۲۹	در ختوت	۲	۴۵	۲۱۲	۱۵۹	۵۸	۷۷	*	*	*	*	*	*	*	*
۳۰	دهن شافل	۲	۱۹	۱۱۰	۸۸	۴	۲۷	*	*	*	*	*	*	*	*
۳۱	رحیم آباد لانو	۲	۶	۳۱	۲۵	۱۰	۱۲	*	*	*	*	*	*	*	*
۳۲	رسک	۲	۱۲	۴۲	۳۳	۱	۱۱	*	*	*	*	*	*	*	*
۳۳	زینر	۲	۷	۲۶	۲۱	۱	۶	*	*	*	*	*	*	*	*
۳۴	سفالی بند	۲	۳۱	۹۹	۸۰	۴	۲۳	*	*	*	*	*	*	*	*
۳۵	سور تیغ	۲	۲	۱۱	۱۰	۰	۲	*	*	*	*	*	*	*	*
۳۶	قیو	۲	۱۲	۸۵	۶۳	۱	۱۳	*	*	*	*	*	*	*	*
۳۷	شورک	۲	۳۱	۶۶	۵۵	۲	۲۳	*	*	*	*	*	*	*	*
۳۸	صو لایه	۲	۲۰	۹۹	۶۷	۲	۲۲	*	*	*	*	*	*	*	*
۳۹	میان آباد	۲	۱۷	۸۶	۶۵	۲	۳۱	*	*	*	*	*	*	*	*
۴۰	علی هدیه پایین	۲	۲۰	۷۷	۶۷	۵	۲۰	*	*	*	*	*	*	*	*
۴۱	علی هدیه علیا	۲	۵۰	۱۹۷	۱۵۶	۴۵	۴۱	*	*	*	*	*	*	*	*
۴۲	فخر الدین	۲	۹	۲۸	۲۷	۶	۸	*	*	*	*	*	*	*	*
۴۳	فام آباد سفلی	۲	۲	۱۰	۸	۱	۵	*	*	*	*	*	*	*	*
۴۴	کفاز	۲	۳۴	۱۲۲	۹۵	۱۵	۳۳	*	*	*	*	*	*	*	*
۴۵	کلاته بالا	۲	۸۲	۳۵۱	۲۲۰	۶۰	۳۵	*	*	*	*	*	*	*	*
۴۶	کلاته بلوچ	۲	۱۸	۳۸	۲۶	۱	۳۴	*	*	*	*	*	*	*	*
۴۷	کلاته خواجه	۲	۵	۲۲	۱۰	۱۰	۵	*	*	*	*	*	*	*	*
۴۸	کلاته دهن دو تنگی	۲	۲	۹	۷	۰	۲	*	*	*	*	*	*	*	*
۴۹	کلاته شیب	۲	۳۶	۲۰۰	۱۵۶	۸۸	۳۹	*	*	*	*	*	*	*	*
۵۰	کلاته شیر	۲	۲۱	۱۰۵	۸۶	۳۰	۳۸	*	*	*	*	*	*	*	*
۵۱	کلاته شیر پاشین	۲	۱۲	۸۰	۶۵	۱۱	۱۱	*	*	*	*	*	*	*	*
۵۲	کلاته مصیبه	۲	۵۵	۳۵۲	۲۶۱	۲۰	۶۲	*	*	*	*	*	*	*	*

کد نوع راه آبادی: ۱ جاده سنگریزه، ۲ جاده خاکی، ۳ باره، ۴ سایر (اینگاه راه آهن یا راه آبی)، ۵ ناشخص

تعداد گاو و گوساله	تعداد گوسفند و بز	تعمیرگاه ماشین آلات درزی	فروشگاه دامدانی	دستری بر وسیله نقلیه عمومی آرایه	تلفن	دستری پر روزانه و غیره آرایه	صندوق پست	بیمار و دامی روستایی	دامپروری کشتین دامپروری	پرورش	خانه بهداشت	مرکز بهداشتی درمانی	حمام	آموزش اخفست مولد آموزی	مدرسه راهنمایی	دبستان	برق	آب اولرگی	پایگاه تعاونت بیج	مرکز خدمات روستایی	دفتر جهاد سازندگی	شورای اسلامی روستایی	اماکن مذهبی مسلمانان	بنیغ مذهبی مسلمانان	شماره پستی آیدی	
۴۲	۴۱	۴۰	۳۹	۳۸	۳۷	۳۶	۳۵	۳۴	۳۳	۳۲	۳۱	۳۰	۲۹	۲۸	۲۷	۲۶	۲۵	۲۴	۲۳	۲۲	۲۱	۲۰	۱۹	۱۸	۱۷	
۴	۲۰			*																					۸	
۲۰	۱۰۲۰			*										*											۹	
۲۰	۲۰۰			*										*											۱۰	
۰	۵۶۰		*	*										*											۱۱	
۰	۱۵۵			*																					۱۲	
۱	۵۵																								۱۳	
۲	۵																								۱۴	
۵	۲۰۰																								۱۵	
۲	۲۳۰													*											۱۶	
۰	۱۸۰													*											۱۷	
۰	۶۰۰													*											۱۸	
۱	۴۰۰													*											۱۹	
۵	۱۰۰													*											۲۰	
۰	۴۰۰													*											۲۱	
۰	۵۰													*											۲۲	
۰	۵۹۰													*											۲۳	
۰	۴۲۰		*											*											۲۴	
۰	۶۲۰													*											۲۵	
۰	۲۲			*										*											۲۶	
۱۵	۵۲۰			*										*											۲۷	
۸۲	۱۵۵۰۰	*	*	*		*	*	*	*	*	*	*	*	*	*	*	*	*	*	*	*	*	*	*	*	۲۸
۲۰	۷۰۰			*									*	*	*	*	*	*	*	*	*	*	*	*	*	۲۹
۱۴	۴۰۰			*									*	*	*	*	*	*	*	*	*	*	*	*	*	۳۰
۲	۱۵			*									*	*	*	*	*	*	*	*	*	*	*	*	*	۳۱
۶	۱۳۰			*									*	*	*	*	*	*	*	*	*	*	*	*	*	۳۲
۱	۰			*									*	*	*	*	*	*	*	*	*	*	*	*	*	۳۳
۰	۶۱۰			*									*	*	*	*	*	*	*	*	*	*	*	*	*	۳۴
۱	۱۰			*	*								*	*	*	*	*	*	*	*	*	*	*	*	*	۳۵
۱۰	۵۳۰			*									*	*	*	*	*	*	*	*	*	*	*	*	*	۳۶
۱۳	۲۰۰		*	*									*	*	*	*	*	*	*	*	*	*	*	*	*	۳۷
۰	۱۱۰۰			*									*	*	*	*	*	*	*	*	*	*	*	*	*	۳۸
۱۰	۲۰۰			*									*	*	*	*	*	*	*	*	*	*	*	*	*	۳۹
۱۴	۲۱۵			*									*	*	*	*	*	*	*	*	*	*	*	*	*	۴۰
۴۰	۸۰۰			*						*	*	*	*	*	*	*	*	*	*	*	*	*	*	*	*	۴۱
۷	۲۲۰			*						*	*	*	*	*	*	*	*	*	*	*	*	*	*	*	*	۴۲
۰	۴۰			*						*	*	*	*	*	*	*	*	*	*	*	*	*	*	*	*	۴۳
۰	۵۱۰			*						*	*	*	*	*	*	*	*	*	*	*	*	*	*	*	*	۴۴
۱۱	۱۳۲۰			*						*	*	*	*	*	*	*	*	*	*	*	*	*	*	*	*	۴۵
۰	۵۰۰			*						*	*	*	*	*	*	*	*	*	*	*	*	*	*	*	*	۴۶
۴	۱۱۵			*						*	*	*	*	*	*	*	*	*	*	*	*	*	*	*	*	۴۷
۳	۲۰			*						*	*	*	*	*	*	*	*	*	*	*	*	*	*	*	*	۴۸
۱۲	۸۷۰			*			*	*	*	*	*	*	*	*	*	*	*	*	*	*	*	*	*	*	*	۴۹
۴۰	۵۰۰		*	*			*	*	*	*	*	*	*	*	*	*	*	*	*	*	*	*	*	*	*	۵۰
۲۵	۴۰۰			*			*	*	*	*	*	*	*	*	*	*	*	*	*	*	*	*	*	*	*	۵۱
۰	۰			*			*	*	*	*	*	*	*	*	*	*	*	*	*	*	*	*	*	*	*	۵۲

خصوصیات اجتماعی - اقتصادی آبادیهای دارای سکنه شهرستان بروجرد

شماره ردیف آبادی	آبادی	نوع راه آبادی (گد)	تعداد خانوار	کل جمعیت	جمعیت عساکر و پیشتر	جمعیت باسواد	جمعیت شامل	نقایب کس درزی							
								۱۰	۱۱	۱۲	۱۳	۱۴	۱۵	۱۶	
۵۳	کتیفه	۲	۱۶	۷۴	۵۸	۲۹	۲۰	*	*	*	*	*	*	*	
۵۴	کازک	۲	۴	۲۸	۲۲	۱۰	۱۲	*	*	*	*	*	*	*	
۵۵	کازوک	۴	۱	۵	۴	۰	۱	*	*	*	*	*	*	*	
۵۶	کلباغ	۲	۴۸	۲۲۷	۱۸۴	۵۴	۷۹	*	*	*	*	*	*	*	
۵۷	کری سفلی	۲	۲۶	۱۷۲	۱۴۱	۵۰	۳۵	*	*	*	*	*	*	*	
۵۸	لجوتک سفلی	۲	۲۰	۷۷	۵۹	۰	۲۰	*	*	*	*	*	*	*	
۵۹	لجوتک علیا	۲	۶	۴۱	۲۶	۰	۱۵	*	*	*	*	*	*	*	
۶۰	لانر	۲	۶۱	۲۵۰	۲۰۶	۲۲	۶۴	*	*	*	*	*	*	*	
۶۱	ماذو شیک	۲	۷۴	۲۸۵	۲۱۵	۵	۲۰	*	*	*	*	*	*	*	
۶۲	ماهیرود	۲	۴۴	۲۲۳	۱۸۲	۱۱۲	۷۸	*	*	*	*	*	*	*	
۶۳	مرکه	۲	۳۰	۳۲۴	۲۶۹	۳۴	۵۲	*	*	*	*	*	*	*	
۶۴	مشوکی	۲	۶۶	۲۱۵	۱۵۶	۶۰	۱۰۷	*	*	*	*	*	*	*	
۶۵	نرنگک	۴	۸	۲۹	۲۴	۰	۷	*	*	*	*	*	*	*	
۶۶	نوده علیا	۲	۲۰	۷۵	۵۸	۱۵	۲۷	*	*	*	*	*	*	*	
۶۷	هفتاد و دیبلا	۲	۲	۱۱	۱۱	۱	۸	*	*	*	*	*	*	*	
۶۸	هفتاد و دغایری	۲	۲۹	۲۱۸	۱۵۲	۱۱	۵۵	*	*	*	*	*	*	*	
۶۹	هنگر	۲	۱۱	۴۵	۳۹	۲	۱۵	*	*	*	*	*	*	*	
دهستان در میان															
۱	ابراهیم آباد	۲	۱۲	۶۵	۵۵	۷	۱۷	*	*	*	*	*	*	*	
۲	ابراهیم آباد چاه ملا	۲	۴	۲۸	۲۶	۶	۴	*	*	*	*	*	*	*	
۳	آحمد آباد	۲	۲	۶	۶	۲	۲	*	*	*	*	*	*	*	
۴	آره قزورک	۲	۶۷	۲۷۱	۲۲۲	۲۳	۷۱	*	*	*	*	*	*	*	
۵	اره کوه	۲	۹۱	۲۸۵	۲۹۸	۳۴	۱۰۱	*	*	*	*	*	*	*	
۶	امکندر	۲	۶۲	۲۰۵	۲۲۴	۵۱	۶۳	*	*	*	*	*	*	*	
۷	امکیونگ	۲	۱۲۵	۴۶۴	۳۸۲	۶۶	۷۲	*	*	*	*	*	*	*	
۸	اسماعیل آباد	۲	۵	۲۳	۱۹	۱۰	۵	*	*	*	*	*	*	*	
۹	کباغ هنگر	۲	۱	۷	۵	۰	۱	*	*	*	*	*	*	*	
۱۰	بیانر خان	۲	۱	۲	۲	۰	۱	*	*	*	*	*	*	*	
۱۱	بیشاپ	۲	۳۹	۱۵۰	۱۱۵	۴۲	۴۹	*	*	*	*	*	*	*	
۱۲	بیشک بالا	۲	۷	۳۵	۲۹	۷	۵	*	*	*	*	*	*	*	
۱۳	بزرگی	۴	۱۵	۶۵	۴۴	۰	۳۴	*	*	*	*	*	*	*	
۱۴	پلنگ آباد	۴	۲	۱۷	۱۶	۴	۷	*	*	*	*	*	*	*	
۱۵	پهواز	۲	۱۵۹۲	۷۴۹۳	۵۶۶۵	۴۹۸	۱۸۴۸	*	*	*	*	*	*	*	
۱۶	تخویب چاه	۲	۲۵	۱۶۳	۱۲۲	۸۲	۵۰	*	*	*	*	*	*	*	
۱۷	تغویب	۲	۱۱	۵۷	۴۷	۲۲	۱۱	*	*	*	*	*	*	*	
۱۸	تغویبک	۲	۱۵	۶۱	۵۲	۵	۱۷	*	*	*	*	*	*	*	
۱۹	چاچنگ	۲	۴۰	۱۷۹	۱۴۶	۴۳	۴۸	*	*	*	*	*	*	*	
۲۰	چاه شخصی	۲	۲۷۵	۱۲۰۲	۱۰۰۱	۳۰۰	۲۵۲	*	*	*	*	*	*	*	
۲۱	چمنک پاشین	۲	۲	۱۷	۱۲	۲	۲	*	*	*	*	*	*	*	
۲۲	چک	۲	۲	۷	۷	۱	۲	*	*	*	*	*	*	*	
۲۳	چهار خستی	۲	۲	۱۱	۹	۱	۳	*	*	*	*	*	*	*	
۲۴	حسن آباد	۲	۲	۱۶	۱۱	۸	۳	*	*	*	*	*	*	*	
۲۵	خر میری	۲	۴	۲۱	۱۲	۰	۴	*	*	*	*	*	*	*	
۲۶	خلف	۲	۹۲	۴۲۶	۳۵۶	۱۱۶	۱۰۵	*	*	*	*	*	*	*	

کد نوع راه آبادی: ۱، جاده اسفالت، ۲، جاده خاکی، ۳، نالرد، ۴، سایر (ایستگاه راه آهن، بازار، آبی، ۵، نامشخص)

تعداد گاو و گوساله	تعداد گوسفند و بز	تعمیرگاه ماشین آلات درزی	فروشگاه تعاونی	دستری به وسیله نیروی مردمی	تلفن	دستری پرورنده بچه گاو	صندوق پست	بیمار و دامی روستایی	دانشگاه کشاورزی	پزشک	خانه بهداشت	مرکز بهداشتی درمانی	حمام	آموزش انجمن مولد آمیزی	مدرسه راهنمایی	دبستان	برق	آب لوله کشی	پایگاه تعاونی	مرکز خدمات روستایی	دفتر جهاد سازندگی	شورای اسلامی روستایی	اماکن مذهبی مسلمانان	بنای مذهبی مسلمانان	شماره دریف آبادی	
۴۲	۴۱	۴۰	۳۹	۳۸	۳۷	۳۶	۳۵	۳۴	۳۳	۳۲	۳۱	۳۰	۲۹	۲۸	۲۷	۲۶	۲۵	۲۴	۲۳	۲۲	۲۱	۲۰	۱۹	۱۸	۱۷	
۲	۲۴۰			*										*								*			۵۲	
۵	۶۰			*										*								*			۵۳	
۰	۰																								۵۴	
۴۰	۲۰۵۰													*								*			۵۵	
۱۰	۱۱۰۰													*								*			۵۶	
۱	۵۰۰													*								*			۵۷	
۰	۱۲۰																								۵۸	
۲۰	۱۰۴۰		*	*			*			*				*								*			۵۹	
۰	۸۰۰									*				*								*			۶۰	
۱۰	۶۵۵۰									*				*								*			۶۱	
۱۵	۴۵۰			*						*				*								*			۶۲	
۴۱	۱۲۷۸			*						*				*								*			۶۳	
۸	۱۵۸													*								*			۶۴	
۱۶	۲۰۰												*									*			۶۵	
۰	۰																								۶۶	
۰	۲۰۰۰																					*			۶۷	
۳	۲۲۰																					*			۶۸	
۱۰۰۳	۲۹۳۱۰۱	۰	۱۰	۱۲	۱	۱	۲	۲	۰	۱	۱	۲	۱۲	۴	۱	۱۹	۲	۴	۰	۰	۱	۲۱	۴۲	۲۱		۶۹
۰	۱۲۰																									۱
۲	۱۲۰۰																									۲
۰	۴																									۳
۰	۲۰۰۰																						*	*	*	۴
۰	۰																					*	*	*	*	۵
۲۰	۱۵۰												*	*								*	*	*	*	۶
۱۳	۲۲۰۰		*	*									*	*							*	*	*	*	*	۷
۸	۷۰												*	*								*	*	*	*	۸
۰	۲																									۹
۲	۱۲																									۱۰
۱۴	۵۰۰												*	*								*	*	*	*	۱۱
۰	۴۵																									۱۲
۰	۲۰																						*	*	*	۱۳
۳	۱۰													*								*	*	*	*	۱۴
۰	۲۰۰۰		*	*			*							*				*				*	*	*	*	۱۵
۱۰	۱۱۰۰												*	*								*	*	*	*	۱۶
۱۲	۱۷۵												*	*								*	*	*	*	۱۷
۷	۱۰۰۰												*	*								*	*	*	*	۱۸
۱۰	۴۰۰		*										*	*								*	*	*	*	۱۹
۰	۵۵۰			*									*	*								*	*	*	*	۲۰
۰	۴۰۰												*	*								*	*	*	*	۲۱
۴	۱۴												*	*								*	*	*	*	۲۲
۲	۸												*	*								*	*	*	*	۲۳
۲	۵۰												*	*								*	*	*	*	۲۴
۰	۸												*	*								*	*	*	*	۲۵
۰	۲۰۰۰			*									*	*								*	*	*	*	۲۶

تخصیصیات اجتماعی - اقتصادی آبادیهای دارای سکنه شهرستان بهار چندی

شماره ردیف آبادی	آبادی	کد آبادی	نوع راه آبادی (کد)	تعداد خانوار	کل جمعیت	جمعیت عرسال بیشتر	جمعیت باسواد	جمعیت شامل	فعالیت کشاورزی						
									زراعت	باغداری	دامداری دامپروری	پرورش طیور	پرورش گاو ابریشم	پرورش بز و گوسفند	دیگر درختکاری
۱	۲	۳	۴	۵	۶	۷	۸	۹	۱۰	۱۱	۱۲	۱۳	۱۴	۱۵	۱۶
۲۷	دوشیکه	۱۳۰۱۱۷	۳	۲۶	۱۳۴	۱۰۲	۷	۲۱	*	*	*	*	*	*	*
۲۸	دوشیکه	۱۳۰۱۱۸	۲	۵	۲۲	۱۶	۲	۵	*	*	*	*	*	*	*
۲۹	دوشیکه - غساله	۱۳۰۱۱۹	۲	۹۴	۲۷۴	۲۸۷	۵۰	۸۷	*	*	*	*	*	*	*
۳۰	دادران	۱۳۰۱۲۰	۲	۴۸	۲۴۶	۱۹۴	۹۷	۵۱	*	*	*	*	*	*	*
۳۱	درمری	۱۳۰۱۲۱	۲	۲	۱۸	۱۵	۵	۴	*	*	*	*	*	*	*
۳۲	درعیان	۱۳۰۱۲۲	۲	۲۰۲	۱۲۹۷	۱۰۵۲	۶۶۹	۲۷۵	*	*	*	*	*	*	*
۳۳	دره چرم	۱۳۰۱۲۳	۲	۸۹	۴۱۵	۳۲۷	۵۱	۹۲	*	*	*	*	*	*	*
۳۴	دفت آباد	۱۳۰۱۲۴	۲	۶۲۲	۳۱۲۹	۲۳۴۹	۲۲۱	۶۷۳	*	*	*	*	*	*	*
۳۵	دوشیکه - سنگان	۱۳۰۱۲۵	۲	۴	۲۷	۲۱	۵	۵	*	*	*	*	*	*	*
۳۶	دوشکی	۱۳۰۱۲۶	۲	۵۰	۲۰۸	۱۷۱	۴۵	۴۷	*	*	*	*	*	*	*
۳۷	دهیکه	۱۳۰۱۲۷	۲	۱۲	۶۵	۵۴	۲۴	۱۶	*	*	*	*	*	*	*
۳۸	ربیع آباد	۱۳۰۱۳۰	۴	۴	۲۱	۲۵	۱۰	۵	*	*	*	*	*	*	*
۳۹	زلیران	۱۳۰۱۳۴	۴	۲	۲۱	۱۵	۰	۶	*	*	*	*	*	*	*
۴۰	سد آباد	۱۳۰۱۳۵	۴	۱۲	۵۸	۴۸	۲	۱۶	*	*	*	*	*	*	*
۴۱	سرخ آباد	۱۳۰۱۳۶	۲	۱۴۵	۷۵۵	۵۷۵	۱۱۹	۱۶۹	*	*	*	*	*	*	*
۴۲	مرز	۱۳۰۱۳۷	۲	۲	۱۲	۱۱	۲	۲	*	*	*	*	*	*	*
۴۳	هلمانی	۱۳۰۱۳۹	۲	۱	۶	۶	۳	۱	*	*	*	*	*	*	*
۴۴	سنگی دره	۱۳۰۱۴۰	۲	۴	۲۶	۲۱	۸	۵	*	*	*	*	*	*	*
۴۵	قورقک	۱۳۰۱۴۱	۲	۲	۶	۷	۲	۴	*	*	*	*	*	*	*
۴۶	قورمه	۱۳۰۱۴۲	۲	۵	۲۶	۱۹	۰	۶	*	*	*	*	*	*	*
۴۷	صدیق آباد	۱۳۰۱۴۳	۲	۶	۲۳	۲۶	۵	۷	*	*	*	*	*	*	*
۴۸	عباس آباد	۱۳۰۱۴۴	۲	۷	۲۸	۲۲	۶	۸	*	*	*	*	*	*	*
۴۹	علیان علیا	۱۳۰۱۴۵	۲	۷	۲۸	۲۲	۶	۶	*	*	*	*	*	*	*
۵۰	علیان سفلی	۱۳۰۱۴۶	۲	۶	۲۰	۲۲	۶	۲	*	*	*	*	*	*	*
۵۱	علی آباد	۱۳۰۱۴۷	۲	۲	۱۲	۸	۲	۲	*	*	*	*	*	*	*
۵۲	عمهد آباد سفلی	۱۳۰۱۴۸	۲	۵	۲۹	۱۹	۸	۶	*	*	*	*	*	*	*
۵۳	عمهد آباد علیا	۱۳۰۱۴۹	۲	۱	۵	۲	۰	۱	*	*	*	*	*	*	*
۵۴	عمهد آباد قضا	۱۳۰۱۵۰	۲	۴	۲۴	۱۹	۷	۷	*	*	*	*	*	*	*
۵۵	فخر آباد	۱۳۰۱۵۲	۲	۱	۹	۷	۲	۱	*	*	*	*	*	*	*
۵۶	قورقک	۱۳۰۱۵۳	۲	۲۴۵	۱۱۲۷	۹۰۵	۴۱۶	۲۵۵	*	*	*	*	*	*	*
۵۷	قیقک علیا	۱۳۰۱۵۵	۲	۸	۳۴	۲۹	۲	۹	*	*	*	*	*	*	*
۵۸	قیقک پایین	۱۳۰۱۵۶	۲	۲۰	۹۰	۶۵	۲	۱۸	*	*	*	*	*	*	*
۵۹	کلاته حاجی عطا	۱۳۰۱۵۷	۲	۱۶	۷۲	۶۲	۱۱	۱۵	*	*	*	*	*	*	*
۶۰	کلاته عبدالعظیم	۱۳۰۱۵۹	۲	۲۵	۱۸۹	۱۴۰	۶	۶۳	*	*	*	*	*	*	*
۶۱	کلاته غلام شیبی	۱۳۰۱۶۱	۲	۱۹	۱۲۸	۹۲	۱۲	۲۰	*	*	*	*	*	*	*
۶۲	کلاته کاجی	۱۳۰۱۶۲	۲	۴	۱۱	۹	۲	۱	*	*	*	*	*	*	*
۶۳	کلاته میرزا	۱۳۰۱۶۴	۲	۲	۱۹	۱۵	۲	۵	*	*	*	*	*	*	*
۶۴	کلاته میرزا	۱۳۰۱۶۲	۲	۵	۲۷	۳۰	۳	۱۰	*	*	*	*	*	*	*
۶۵	کلاته نظر	۱۳۰۱۶۵	۲	۱۰	۲۷	۳۵۴	۴۷	۱۲۸	*	*	*	*	*	*	*
۶۶	کلاته نو	۱۳۰۱۶۷	۲	۱۰۱	۴۷۷	۳۵۴	۱۲	۱۲	*	*	*	*	*	*	*
۶۷	کلاته نو	۱۳۰۱۶۶	۲	۶	۷۰	۵۰	۱۲	۱۲	*	*	*	*	*	*	*
۶۸	کلاته نو	۱۳۰۱۶۸	۲	۱۲	۴۸	۳۵	۲	۱۲	*	*	*	*	*	*	*
۶۹	محمد آباد سفلی	۱۳۰۱۶۵	۲	۱۵	۶۶	۵۲	۲۸	۱۵	*	*	*	*	*	*	*
۷۰	محمد آباد علیا	۱۳۰۱۶۶	۲	۲۵	۱۲۱	۸۴	۴۳	۲۲	*	*	*	*	*	*	*
۷۱	محمد آباد ملاوی	۱۳۰۱۷۱	۴	۱	۲	۲	۰	۱	*	*	*	*	*	*	*

کد نوع راه آبادی: ۱ جاده اسفالت، ۲ جاده شوسه، ۳ جاده خاکی، ۴ ماره، ۵ سایر (اینگار، راه آسین، باره آبی، ۵۱، ناشخص ۶

تعداد گاو و گوساله	تعداد گوسفند و بز	تغییرگاه شین آلات ش دربی	فروشگاه خاوه خاوه	دستری برودینه تغیر عمومی آبادی	تلفون	دستری بر روزنامه مجله آبادی	صندوق پست	بیمار و دامی روستایی	دانشگاه کیمین در پزشکی	پزشک	خانه بهداشت	مرکز بهداشتی درمانی	خام	آموزش ریاضت برود آذوقی	مدرسه راهنمایی	دبستان	برق	آب لوله کشی	پایگاه خاوه است بیج	مرکز خدمات روستایی	دفتر بهداشت سازمانی	شورای اسلامی روستایی	امکن مذهبی سلمانان	بنج مذهبی سلمانان	شماره در دفتر آبادی
۴۲	۴۱	۴۰	۳۹	۳۸	۳۷	۳۶	۳۵	۳۴	۳۳	۳۲	۳۱	۳۰	۲۹	۲۸	۲۷	۲۶	۲۵	۲۴	۲۳	۲۲	۲۱	۲۰	۱۹	۱۸	۱۷
۲۴	۲۳۰۰							*		*		*	*		*	*	*	*				*	*	*	۲۷
۰	۰																							*	۲۸
۰	۴۰			*																			*	*	۲۹
۴۰	۱۵۰			*		*				*					*	*							*	*	۳۰
۴	۵۰			*		*		*		*					*	*							*	*	۳۱
۱۰۰	۲۲۵۰		*	*	*	*	*	*	*	*	*	*	*		*	*	*	*	*	*	*	*	*	*	۳۲
۴	۲۹۰۰		*	*	*	*	*	*	*	*	*	*	*		*	*	*	*	*	*	*	*	*	*	۳۳
۱۰	۷۱۵		*	*	*	*	*	*	*	*	*	*	*		*	*	*	*	*	*	*	*	*	*	۳۴
۷	۱۲۰		*	*	*	*	*	*	*	*	*	*	*		*	*	*	*	*	*	*	*	*	*	۳۵
۰	۱۲۸		*	*	*	*	*	*	*	*	*	*	*		*	*	*	*	*	*	*	*	*	*	۳۶
۴	۱۲۰۰		*	*	*	*	*	*	*	*	*	*	*		*	*	*	*	*	*	*	*	*	*	۳۷
۳	۱۳۰		*	*	*	*	*	*	*	*	*	*	*		*	*	*	*	*	*	*	*	*	*	۳۸
۴	۶۰		*	*	*	*	*	*	*	*	*	*	*		*	*	*	*	*	*	*	*	*	*	۳۹
۲	۴		*	*	*	*	*	*	*	*	*	*	*		*	*	*	*	*	*	*	*	*	*	۴۰
۸	۱۱۰		*	*	*	*	*	*	*	*	*	*	*		*	*	*	*	*	*	*	*	*	*	۴۱
۸۰	۵۰۰		*	*	*	*	*	*	*	*	*	*	*	*	*	*	*	*	*	*	*	*	*	*	۴۲
۸	۱۲		*	*	*	*	*	*	*	*	*	*	*		*	*	*	*	*	*	*	*	*	*	۴۳
۲	۵		*	*	*	*	*	*	*	*	*	*	*		*	*	*	*	*	*	*	*	*	*	۴۴
۸	۱۰		*	*	*	*	*	*	*	*	*	*	*		*	*	*	*	*	*	*	*	*	*	۴۵
۲	۷۰		*	*	*	*	*	*	*	*	*	*	*		*	*	*	*	*	*	*	*	*	*	۴۶
۰	۲۵		*	*	*	*	*	*	*	*	*	*	*		*	*	*	*	*	*	*	*	*	*	۴۷
۰	۹۰۰		*	*	*	*	*	*	*	*	*	*	*		*	*	*	*	*	*	*	*	*	*	۴۸
۳	۵۵		*	*	*	*	*	*	*	*	*	*	*		*	*	*	*	*	*	*	*	*	*	۴۹
۴	۷۰		*	*	*	*	*	*	*	*	*	*	*		*	*	*	*	*	*	*	*	*	*	۵۰
۱۰	۴۰		*	*	*	*	*	*	*	*	*	*	*		*	*	*	*	*	*	*	*	*	*	۵۱
۶	۱۵		*	*	*	*	*	*	*	*	*	*	*		*	*	*	*	*	*	*	*	*	*	۵۲
۲	۱۲		*	*	*	*	*	*	*	*	*	*	*		*	*	*	*	*	*	*	*	*	*	۵۳
۸	۸۰		*	*	*	*	*	*	*	*	*	*	*		*	*	*	*	*	*	*	*	*	*	۵۴
۰	۵		*	*	*	*	*	*	*	*	*	*	*		*	*	*	*	*	*	*	*	*	*	۵۵
۴۰	۲۲۰		*	*	*	*	*	*	*	*	*	*	*	*	*	*	*	*	*	*	*	*	*	*	۵۶
۴	۱۵		*	*	*	*	*	*	*	*	*	*	*		*	*	*	*	*	*	*	*	*	*	۵۷
۶	۳۰۰		*	*	*	*	*	*	*	*	*	*	*		*	*	*	*	*	*	*	*	*	*	۵۸
۰	۶۰		*	*	*	*	*	*	*	*	*	*	*		*	*	*	*	*	*	*	*	*	*	۵۹
۳	۵۰		*	*	*	*	*	*	*	*	*	*	*		*	*	*	*	*	*	*	*	*	*	۶۰
۰	۸		*	*	*	*	*	*	*	*	*	*	*		*	*	*	*	*	*	*	*	*	*	۶۱
۱	۰		*	*	*	*	*	*	*	*	*	*	*		*	*	*	*	*	*	*	*	*	*	۶۲
۴	۱۲		*	*	*	*	*	*	*	*	*	*	*		*	*	*	*	*	*	*	*	*	*	۶۳
۱۰	۵۰		*	*	*	*	*	*	*	*	*	*	*		*	*	*	*	*	*	*	*	*	*	۶۴
۰	۲۳۰		*	*	*	*	*	*	*	*	*	*	*		*	*	*	*	*	*	*	*	*	*	۶۵
۰	۱۴۰		*	*	*	*	*	*	*	*	*	*	*		*	*	*	*	*	*	*	*	*	*	۶۶
۶	۰		*	*	*	*	*	*	*	*	*	*	*		*	*	*	*	*	*	*	*	*	*	۶۷
۸	۳۵		*	*	*	*	*	*	*	*	*	*	*		*	*	*	*	*	*	*	*	*	*	۶۸
۴۵	۵۴		*	*	*	*	*	*	*	*	*	*	*		*	*	*	*	*	*	*	*	*	*	۶۹
۲۰	۷۰		*	*	*	*	*	*	*	*	*	*	*		*	*	*	*	*	*	*	*	*	*	۷۰
۱	۸		*	*	*	*	*	*	*	*	*	*	*		*	*	*	*	*	*	*	*	*	*	۷۱

شماره ردیف آبادی	آبادی	کد آبادی	نوع راه آبادی (کد)	تعداد خانوار	کل جمعیت	جمعیت عساکر و پیشتر	جمعیت باسواد	جمعیت شغل	فعالیت کشاورزی						
									زراعت	باغداری	دامداری دامپروری	پرورش طیور	پرورش گاو و بز	پرورش بزرگسالان	پرورش ماهی
۱	۲	۳	۴	۵	۶	۷	۸	۹	۱۰	۱۱	۱۲	۱۳	۱۴	۱۵	۱۶
۷۲	محمدجعفر	۱۳۰۱۹۷	۲	۷۶	۴۲۲	۲۳۵	۶۳	۹۷	*	*	*	*	*	*	*
۷۳	مرتضی	۱۳۰۱۷۴	۲	۲۷	۲۴۲	۱۷۸	۳	۶۰	*	*	*	*	*	*	*
۷۴	منصور آباد	۱۳۰۱۷۵	۲	۲۲	۱۷۰	۱۲۲	۶	۲۸	*	*	*	*	*	*	*
۷۵	مرد بهلا	۱۳۰۱۷۶	۲	۲۶	۱۳۶	۹۹	۳۱	۲۶	*	*	*	*	*	*	*
۷۶	شهاب	۱۳۰۱۸۰	۲	۲۲	۱۰۹	۸۲	۷	۲۳	*	*	*	*	*	*	*
۷۷	شهر آباد	۱۳۰۱۸۱	۴	۱۰	۴۸	۳۸	۲	۱۲	*	*	*	*	*	*	*
۷۸	توغایه	۱۳۰۱۸۲	۲	۵۰۲	۲۶۶۲	۲۰۲۲	۳۵۳	۵۴۲	*	*	*	*	*	*	*
۷۹	هندر	۱۳۰۱۸۵	۲	۲	۹	۹	۲	۴	*	*	*	*	*	*	*
۸۰	هندو الان	۱۳۰۱۸۶	۲	۱۶۴	۸۰۹	۶۱۷	۱۳۱	۶۳۱	*	*	*	*	*	*	*
۸۱	یوسف آباد	۱۳۰۱۸۷	۲	۲	۱۴	۱۲	۲	۳	*	*	*	*	*	*	*
دهستان شاختات															
۱	امیندر	۱۳۰۲۰۸	۲	۱	۶	۶	۲	۳	*	*	*	*	*	*	*
۲	اسنان	۱۳۰۲۰۹	۲	۸۵	۲۵۲	۲۷۰	۹۳	۱۳۳	*	*	*	*	*	*	*
۳	اسیابان	۱۳۰۲۱۰	۲	۲۴۱	۱۵۲۲	۳۱۴	۷۵۷	۶۰۲	*	*	*	*	*	*	*
۴	اندره	۱۳۰۲۲۲	۲	۷	۲۹	۲۲	۱۵	۱۱	*	*	*	*	*	*	*
۵	انیکه	۱۳۰۲۲۲	۲	۱۰۲	۴۶۸	۲۶۳	۱۷۱	۱۹۹	*	*	*	*	*	*	*
۶	اوجان	۱۳۰۲۲۴	۲	۶۵	۲۴۲	۱۹۰	۱۷	۲۵	*	*	*	*	*	*	*
۷	اوجان	۱۳۰۲۲۵	۲	۱۵۶	۶۳۰	۴۹۳	۱۶۳	۲۳۱	*	*	*	*	*	*	*
۸	اویشک	۱۳۰۲۲۱	۲	۲۲	۹۱	۷۵	۹	۳۶	*	*	*	*	*	*	*
۹	بابر یکسلفی	۱۳۰۲۲۱	۲	۸	۴۳	۳۱	۱۰	۱۶	*	*	*	*	*	*	*
۱۰	بابر یکسلفی	۱۳۰۲۲۰	۲	۴	۱۸	۱۵	۳	۹	*	*	*	*	*	*	*
۱۱	بیرندود	۱۳۰۲۲۸	۲	۱۰۹	۴۸۰	۳۷۵	۱۸۵	۲۰۵	*	*	*	*	*	*	*
۱۲	بن خوشیک	۱۳۰۲۴۵	۲	۲۲	۶۲۱	۲۰۲	۴۴	۲۳	*	*	*	*	*	*	*
۱۳	بوتله زیرک	۱۳۰۲۴۸	۲	۳۱	۱۲۷	۱۰۶	۶	۶۳	*	*	*	*	*	*	*
۱۴	بویکو صطی	۱۳۰۲۵۱	۲	۱۲۹	۵۰۵	۳۹۹	۲۱۲	۱۱۱	*	*	*	*	*	*	*
۱۵	بیددخت	۱۳۰۲۵۷	۲	۷۸	۲۰۲	۱۲۲	۲۸	۳۸	*	*	*	*	*	*	*
۱۶	بیدسک میند	۱۳۰۲۶۰	۲	۶۲	۱۹۶	۱۵۶	۵۹	۵۸	*	*	*	*	*	*	*
۱۷	بیدتکنج	۱۳۰۲۶۴	۲	۷۰	۲۹۵	۲۴۱	۸۹	۶۸	*	*	*	*	*	*	*
۱۸	بیماد	۱۳۰۲۶۵	۲	۵۷	۲۲۰	۱۷۲	۶۳	۴۸	*	*	*	*	*	*	*
۱۹	بدمرود	۱۳۰۲۷۲	۲	۱۸	۹۲	۶۷	۳۵	۱۹	*	*	*	*	*	*	*
۲۰	بیرز نوک	۱۳۰۲۷۵	۲	۲۱	۹۶	۷۲	۳۹	۴۳	*	*	*	*	*	*	*
۲۱	تاج الدین	۱۳۰۲۸۰	۲	۸	۴۰	۳۲	۴	۲۱	*	*	*	*	*	*	*
۲۲	تخته جان	۱۳۰۲۸۴	۲	۱۹۲	۸۶۳	۷۱۲	۲۷۰	۳۱۴	*	*	*	*	*	*	*
۲۳	تکفشار	۱۳۰۴۰۶	۲	۳	۱۱	۱۱	۳	۹	*	*	*	*	*	*	*
۲۴	تنگل	۱۳۰۴۱۴	۲	۲۸	۱۶۱	۱۲۱	۴۴	۵۸	*	*	*	*	*	*	*
۲۵	توتکری	۱۳۰۴۲۰	۲	۱۰	۵۱	۴۰	۱۲	۲۷	*	*	*	*	*	*	*
۲۶	جعفر آباد	۱۳۰۴۲۸	۲	۱۱	۱۱	۱۰	۲	۴	*	*	*	*	*	*	*
۲۷	جلیل آباد	۱۳۰۴۲۹	۲	۱۱	۳۹	۳۵	۱۶	۱۷	*	*	*	*	*	*	*
۲۸	چیکه	۱۳۰۴۳۵	۲	۲۱	۱۲۰	۱۰۱	۴۲	۶۴	*	*	*	*	*	*	*
۲۹	حسن آباد علیا	۱۳۰۴۷۲	۲	۳۰	۳۱	۱۱۲	۴۶	۸۳	*	*	*	*	*	*	*
۳۰	حسین آباد	۱۳۰۴۷۶	۲	۲۸	۱۷۷	۱۳۱	۳۷	۵۸	*	*	*	*	*	*	*
۳۱	حزان	۱۳۰۴۸۹	۲	۱۰۵	۲۸۶	۲۰۷	۶۱	۹۳	*	*	*	*	*	*	*
۳۲	خمر و آباد	۱۳۰۴۹۱	۲	۱۰۰	۴۵۵	۳۵۸	۱۵۱	۱۶۷	*	*	*	*	*	*	*
۳۳	خنگ	۱۳۰۴۹۵	۲	۱۲۶	۴۷۵	۴۰۱	۲۲۴	۱۳۸	*	*	*	*	*	*	*

کدفع راه آبادی: ۱، جاده اسفند، ۲، جاده خاکی، ۳، مارو، ۴، سایر (از کد راه آیین باره آبی ۵۱ تا ۵۹)

تعداد گاو و گوساله	تعداد گوسفند بزرگ	تعمیرگاه ماشین آلات کشاورزی	فروشگاه تعاونی	دستری بر وسیله نقلیه عمومی در بزرگراه	تعمیرگاه	دستری بر روزنامه و مجله در آبادی	صندوق پست	بیمار و مامای روستایی	داپزشکیت کبکین و اپزشکی	پزشک	خانه بهداشت	مرکز بهداشتی درمانی	حمام	سوریش انجمن سواد آموزی	مدرسه راهنمایی	دبستان	برن	آب لوله کشی	پایگاه خدمات بیج	مرکز خدمات روستایی	دفتر بهداشت زندگی	شورای اسلامی روستایی	امکان ندی سلیمانان	بنج ندی سلیمانان	نمونه در دینف آبادی
۴۲																									۷۲
	۹۰																								۷۳
۲	۶۰																								۷۴
				*																					۷۵
۱	۸۰۰															*									۷۶
۲۷	۵۷۰																								۷۷
۳	۱۲۰			*																					۷۸
۱۵۰	۵۰۰۰			*												*									۷۹
۶	۱۴			*																					۸۰
۲۰۰	۲۰۰۰			*												*									۸۱
	۲۰۰																								
۱۷۸۱	۸۷۱۶	۲	۶۳	۵۵	۰	۱۰	۱۴	۱۴	۶	۶	۶	۲	۶۶	۲۷	۱۲	۶۸	۱۲	۲۴	۲۴	۱	۰	۱۱۱	۵۵	۱	
۲	۱۰۰			*				*					*	*	*	*	*	*	*	*	*	*	*	*	۲
۱۷	۲۸۰			*		*	*	*	*	*	*	*	*	*	*	*	*	*	*	*	*	*	*	*	۳
۷۰	۸۰۰		*	*	*	*	*	*	*	*	*	*	*	*	*	*	*	*	*	*	*	*	*	*	۴
۱۰	۱۰۰		*	*	*	*	*	*	*	*	*	*	*	*	*	*	*	*	*	*	*	*	*	*	۵
۵۰	۲۰۰۰		*	*	*	*	*	*	*	*	*	*	*	*	*	*	*	*	*	*	*	*	*	*	۶
۲	۴۰۰		*	*	*	*	*	*	*	*	*	*	*	*	*	*	*	*	*	*	*	*	*	*	۷
۱۰۰	۲۲۰۰		*	*	*	*	*	*	*	*	*	*	*	*	*	*	*	*	*	*	*	*	*	*	۸
۲۰	۲۰۰		*	*	*	*	*	*	*	*	*	*	*	*	*	*	*	*	*	*	*	*	*	*	۹
۵	۱۰۰		*	*	*	*	*	*	*	*	*	*	*	*	*	*	*	*	*	*	*	*	*	*	۱۰
۰	۵۰		*	*	*	*	*	*	*	*	*	*	*	*	*	*	*	*	*	*	*	*	*	*	۱۱
۵	۱۲۴۰		*	*	*	*	*	*	*	*	*	*	*	*	*	*	*	*	*	*	*	*	*	*	۱۲
۱۰	۴۰۰		*	*	*	*	*	*	*	*	*	*	*	*	*	*	*	*	*	*	*	*	*	*	۱۳
۰	۹۰۰		*	*	*	*	*	*	*	*	*	*	*	*	*	*	*	*	*	*	*	*	*	*	۱۴
۱۰	۸۰۰		*	*	*	*	*	*	*	*	*	*	*	*	*	*	*	*	*	*	*	*	*	*	۱۵
۲	۷۵۰		*	*	*	*	*	*	*	*	*	*	*	*	*	*	*	*	*	*	*	*	*	*	۱۶
۱۵	۶۰۰		*	*	*	*	*	*	*	*	*	*	*	*	*	*	*	*	*	*	*	*	*	*	۱۷
۱۸	۵۰۰		*	*	*	*	*	*	*	*	*	*	*	*	*	*	*	*	*	*	*	*	*	*	۱۸
۲	۳۵۰		*	*	*	*	*	*	*	*	*	*	*	*	*	*	*	*	*	*	*	*	*	*	۱۹
۵	۴۰۰		*	*	*	*	*	*	*	*	*	*	*	*	*	*	*	*	*	*	*	*	*	*	۲۰
۱۵	۲۰۰		*	*	*	*	*	*	*	*	*	*	*	*	*	*	*	*	*	*	*	*	*	*	۲۱
۰	۵۰		*	*	*	*	*	*	*	*	*	*	*	*	*	*	*	*	*	*	*	*	*	*	۲۲
۷۰	۲۰۰۰		*	*	*	*	*	*	*	*	*	*	*	*	*	*	*	*	*	*	*	*	*	*	۲۳
۰	۱۲۰		*	*	*	*	*	*	*	*	*	*	*	*	*	*	*	*	*	*	*	*	*	*	۲۴
۱۶	۱۲۰۰		*	*	*	*	*	*	*	*	*	*	*	*	*	*	*	*	*	*	*	*	*	*	۲۵
۱۲	۱۵۰		*	*	*	*	*	*	*	*	*	*	*	*	*	*	*	*	*	*	*	*	*	*	۲۶
۱	۱۰۰		*	*	*	*	*	*	*	*	*	*	*	*	*	*	*	*	*	*	*	*	*	*	۲۷
۱	۲۰۰		*	*	*	*	*	*	*	*	*	*	*	*	*	*	*	*	*	*	*	*	*	*	۲۸
۱۳	۱۷۰		*	*	*	*	*	*	*	*	*	*	*	*	*	*	*	*	*	*	*	*	*	*	۲۹
۱	۴۰۰		*	*	*	*	*	*	*	*	*	*	*	*	*	*	*	*	*	*	*	*	*	*	۳۰
۰	۱۰۰۰		*	*	*	*	*	*	*	*	*	*	*	*	*	*	*	*	*	*	*	*	*	*	۳۱
۶	۲۵۰		*	*	*	*	*	*	*	*	*	*	*	*	*	*	*	*	*	*	*	*	*	*	۳۲
۲۰	۴۰۰		*	*	*	*	*	*	*	*	*	*	*	*	*	*	*	*	*	*	*	*	*	*	۳۳
۸۰	۱۰۰۰		*	*	*	*	*	*	*	*	*	*	*	*	*	*	*	*	*	*	*	*	*	*	۳۴

خصوصیات اجتماعی - اقتصادی آبادیهای سکنه شهرستان
بهمن چنبد

شماره ردیف آبادی	آبادی	نوع راه آبادی (کدام)	تعداد خانوار	جمعیت	جمعیت عمال و بیشتر	جمعیت باسواد	جمعیت شامل	فعالیت کشاورزی						
								۱۰	۱۱	۱۲	۱۳	۱۴	۱۵	۱۶
۲۴	خوان	۲	۱۷۱	۶۸۵	۵۵۲	۲۴۶	۲۷۴	*	*	*	*	*	*	*
۲۵	خورشیدان	۲	۱۴	۶۵	۵۰	۳	۱۷	*	*	*	*	*	*	*
۲۶	خوشیک	۲	۲	۵	۵	۰	۵	*	*	*	*	*	*	*
۲۷	خوشیکمار	۲	۱۵۲	۶۳۸	۵۱۴	۱۶۸	۲۵۵	*	*	*	*	*	*	*
۲۸	خیر آباد	۲	۱	۷	۷	۴	۳	*	*	*	*	*	*	*
۲۹	دارج	۲	۶۵	۲۴۱	۱۸۷	۸۳	۱۱۲	*	*	*	*	*	*	*
۳۰	درخچه	۲	۲۶۵	۱۱۱۳	۸۷۲	۴۷۸	۲۹۳	*	*	*	*	*	*	*
۳۱	دره عباس	۲	۱۰۹	۴۹۷	۳۹۲	۲۱۱	۱۹۱	*	*	*	*	*	*	*
۳۲	رجشوک	۲	۴۴	۱۷۱	۱۳۱	۶۷	۶۵	*	*	*	*	*	*	*
۳۳	رزوک	۴	۹	۴۳	۳۴	۱۲	۱۸	*	*	*	*	*	*	*
۳۴	رودریاطه	۲	۱۸	۶۳	۴۹	۵	۲۷	*	*	*	*	*	*	*
۳۵	رهنج	۲	۲۱	۱۳۶	۱۱۵	۶۱	۳۴	*	*	*	*	*	*	*
۳۶	زیدان	۲	۴۹	۲۲۶	۱۸۵	۶۱	۹۸	*	*	*	*	*	*	*
۳۷	زیربر اندوخته	۲	۵۱	۲۱۸	۱۷۸	۸۵	۸۶	*	*	*	*	*	*	*
۳۸	ساقدر	۲	۸۷	۳۳۲	۲۸۹	۱۴۶	۷۷	*	*	*	*	*	*	*
۳۹	سپهستان	۴	۲	۱۹	۳۱	۰	۳	*	*	*	*	*	*	*
۴۰	سر آب مقلی	۲	۱۰۰	۴۲۸	۳۲۹	۱۲۰	۱۴۳	*	*	*	*	*	*	*
۴۱	سر چاه تازیان	۲	۱۹۶	۷۴۰	۵۷۶	۲۶۸	۲۶۰	*	*	*	*	*	*	*
۴۲	سر خنگ	۲	۵۶	۲۰۴	۱۶۱	۸۵	۶۹	*	*	*	*	*	*	*
۴۳	سردوان	۲	۵۸	۲۶۶	۲۰۷	۳۳	۳۶	*	*	*	*	*	*	*
۴۴	سرتان مقلی	۲	۱۶	۶۸	۵۲	۲۹	۳۲	*	*	*	*	*	*	*
۴۵	سرکش	۲	۱	۴	۴	۱	۴	*	*	*	*	*	*	*
۴۶	سریجان	۲	۲۳	۹۸	۷۱	۲۶	۱۴	*	*	*	*	*	*	*
۴۷	سوک	۲	۲۲	۱۲۰	۹۸	۴۹	۳۵	*	*	*	*	*	*	*
۴۸	سید آباد	۲	۶۱	۲۸۱	۲۰۷	۷۳	۷۴	*	*	*	*	*	*	*
۴۹	سید آباد	۲	۱۸	۹۰	۶۹	۲۳	۲۶	*	*	*	*	*	*	*
۵۰	سلاخ	۲	۳۳۳	۱۲۲۲	۱۱۲۲	۴۰۱	۳۰۸	*	*	*	*	*	*	*
۵۱	شارج	۲	۴۰	۱۷۱	۱۲۶	۴۶	۶۷	*	*	*	*	*	*	*
۵۲	شمس آباد	۲	۲۵	۹۶	۷۸	۳۸	۳۶	*	*	*	*	*	*	*
۵۳	شور آب	۲	۴۱	۱۹۱	۱۵۴	۶۱	۴۲	*	*	*	*	*	*	*
۵۴	شهر اه	۲	۱۰	۴۲	۲۷	۱۰	۲۳	*	*	*	*	*	*	*
۵۵	شیر خند	۲	۱۱۱	۴۲۵	۳۲۸	۱۸۰	۲۱۳	*	*	*	*	*	*	*
۵۶	شیرک	۲	۱۱۱	۴۹۷	۳۸۰	۱۷۳	۱۷۸	*	*	*	*	*	*	*
۵۷	شیرکسارچی	۲	۲۰۱	۸۷۱	۶۷۲	۳۵۱	۳۳۶	*	*	*	*	*	*	*
۵۸	عبدله	۲	۲۵	۹۷	۷۸	۴۱	۴۲	*	*	*	*	*	*	*
۵۹	عقنیز	۴	۳	۱۶	۱۱	۰	۸	*	*	*	*	*	*	*
۶۰	علی آباد قزو	۲	۱۵	۵۲	۴۵	۲۱	۲۰	*	*	*	*	*	*	*
۶۱	علی آباد قزو	۲	۱۱	۴۴	۳۴	۹	۲۵	*	*	*	*	*	*	*
۶۲	قزان	۲	۸۸	۴۰۸	۳۱۶	۱۳۶	۱۲۶	*	*	*	*	*	*	*
۶۳	قزونی احمد	۲	۱	۵	۴	۱	۱	*	*	*	*	*	*	*
۶۴	فضل آباد	۲	۵۱	۲۲۹	۱۷۳	۸۲	۸۵	*	*	*	*	*	*	*
۶۵	نور جان	۲	۱۲۵	۵۶۴	۴۳۰	۱۷۰	۱۸۱	*	*	*	*	*	*	*
۶۶	نور خاص	۲	۶۸	۲۹۸	۲۴۲	۱۲۰	۱۱۷	*	*	*	*	*	*	*
۶۷	کال بید	۴	۲	۱۸	۱۵	۷	۳	*	*	*	*	*	*	*
۶۸	کیودان	۲	۱۷۵	۷۵۴	۵۸۱	۲۸۱	۱۹۶	*	*	*	*	*	*	*

کد نوع راه آبادی: ۱، جاده اسفالت، ۲، جاده شوسه، ۳، جاده خاکی، ۴، مارو، ۵، سایر (سیگار، راه آهن، باران، آبی، کان، نخه، شخص، ع)

تعداد و گاه و کوساله	تعداد کوسند و بز	تعمیرگاه آئین آلات کش در ری	فرشگاه تعاونی	دسترسی بر وسیله نقلیه عمومی آرایه	تلفن	دسترسی بر روزنامه و مجله و آرایه	صندوق پست	بیمار و دامای روستایی	دانشگاه کیمیا و پزشکی	پزشک	خانه بهداشت	مرکز بهداشتی درمانی	حمام	آموزشگاه صنعت برود آفرینی	مدرسه راهنمایی	دبستان	برق	آب لوله کشی	پایگاه خدمات بروج	مرکز خدمات روستایی	دفتر بهداشت آس زندگی	شورای اسلامی روستایی	اماکن مذهبی مسلمانان	بنای مذهبی مسلمانان	شماره ردیف آرایه
۴۲	۴۱	۴۰	۳۹	۳۸	۳۷	۳۶	۳۵	۳۴	۳۳	۳۲	۳۱	۳۰	۲۹	۲۸	۲۷	۲۶	۲۵	۲۴	۲۳	۲۲	۲۱	۲۰	۱۹	۱۸	۱۷
۵۰	۵۰۰		*	*		*	*	*			*		*	*	*	*		*	*			*	*	*	۲۴
۰	۲۰۰			*									*	*	*	*		*	*			*	*	*	۲۵
۲	۲۰			*									*	*	*	*		*	*			*	*	*	۲۶
۴۰	۲۰۰۰		*	*									*	*	*	*		*	*			*	*	*	۲۷
۱	۲۲			*									*	*	*	*		*	*			*	*	*	۲۸
۰	۶۰۰		*	*									*	*	*	*		*	*			*	*	*	۲۹
۱۰۰	۱۰۰۰		*	*									*	*	*	*		*	*			*	*	*	۳۰
۴۰	۱۱۰۰		*	*									*	*	*	*		*	*			*	*	*	۳۱
۱۰	۲۵۰			*		*		*					*	*	*	*		*	*			*	*	*	۳۲
۰	۷۴												*	*	*	*		*	*			*	*	*	۳۳
۵	۹۰۰												*	*	*	*		*	*			*	*	*	۳۴
۰	۷۰۰		*										*	*	*	*		*	*			*	*	*	۳۵
۱۰	۱۰۰۰												*	*	*	*		*	*			*	*	*	۳۶
۵	۱۰۸۰												*	*	*	*		*	*			*	*	*	۳۷
۴	۹۵۰	*	*	*		*		*					*	*	*	*		*	*			*	*	*	۳۸
۳	۲۰۰												*	*	*	*		*	*			*	*	*	۳۹
۹	۱۵۰۰			*				*					*	*	*	*		*	*			*	*	*	۴۰
۱۵	۲۵۰۰		*	*				*					*	*	*	*		*	*			*	*	*	۴۱
۲۵	۲۰۰		*					*					*	*	*	*		*	*			*	*	*	۴۲
۱۰	۲۰۰			*				*					*	*	*	*		*	*			*	*	*	۴۳
۲	۱۰۵							*					*	*	*	*		*	*			*	*	*	۴۴
۰	۴۰۰							*					*	*	*	*		*	*			*	*	*	۴۵
۷	۲۰۵			*				*	*				*	*	*	*		*	*			*	*	*	۴۶
۲۱	۲۶۰			*				*	*				*	*	*	*		*	*			*	*	*	۴۷
۱۰	۴۵۰			*				*	*				*	*	*	*		*	*			*	*	*	۴۸
۷	۲۲۰							*	*				*	*	*	*		*	*			*	*	*	۴۹
۱۰۰	۸۰۰۲		*	*		*		*	*				*	*	*	*		*	*			*	*	*	۵۰
۲	۵۵۰			*				*	*				*	*	*	*		*	*			*	*	*	۵۱
۵	۱۴۵							*	*				*	*	*	*		*	*			*	*	*	۵۲
۲۰	۴۰۰							*	*				*	*	*	*		*	*			*	*	*	۵۳
۶	۷۰							*	*				*	*	*	*		*	*			*	*	*	۵۴
۶	۱۲۰۰		*	*				*	*				*	*	*	*		*	*			*	*	*	۵۵
۱۲۰	۸۵۰		*	*				*	*				*	*	*	*		*	*			*	*	*	۵۶
۲۰	۷۰۰۰		*	*				*	*				*	*	*	*		*	*			*	*	*	۵۷
۱۲	۲۵۰			*				*	*				*	*	*	*		*	*			*	*	*	۵۸
۱	۵۰							*	*				*	*	*	*		*	*			*	*	*	۵۹
۱۰	۱۰۰			*				*	*				*	*	*	*		*	*			*	*	*	۶۰
۱۶	۵۰۰			*				*	*				*	*	*	*		*	*			*	*	*	۶۱
۶	۱۰۰۰		*	*				*	*				*	*	*	*		*	*			*	*	*	۶۲
۰	۳۰			*				*	*				*	*	*	*		*	*			*	*	*	۶۳
۱۰	۲۰۰			*		*		*	*				*	*	*	*		*	*			*	*	*	۶۴
۲۰	۹۰۰		*	*		*		*	*				*	*	*	*		*	*			*	*	*	۶۵
۲۰	۵۰۰		*	*		*		*	*				*	*	*	*		*	*			*	*	*	۶۶
۲	۱۰۰		*	*		*		*	*				*	*	*	*		*	*			*	*	*	۶۷
۰	۲۰۰۰		*	*		*		*	*				*	*	*	*		*	*			*	*	*	۶۸

خصوصیات اجتماعی - اقتصادی آبادیهای دارای سکنه شهرستان
بهیروز چند

شماره ردیف آبادی	آبادی	کده آبادی	نوع راه آبادی (کده)	تعداد خانوار	کل جمعیت	جمعیت عمال و بیشتر	جمعیت باسواد	جمعیت شغل	فصاحت عمده کشاورزی							
									۱۰	۱۱	۱۲	۱۳	۱۴	۱۵	۱۶	
۷۹	کر شکک	۱۳۰۶۴۸	۲	۸	۲۲	۲۶	۶	۱۵	*	*	*	*	*	*	*	*
۸۰	کلاته بیگ	۱۳۰۶۶۶	۲	۴	۲۲	۱۶	۵	۵	*	*	*	*	*	*	*	*
۸۱	کلاته حاجی رضا	۱۳۰۶۷۴	۴	۶	۲۷	۲۰	۳	۱۲	*	*	*	*	*	*	*	*
۸۲	کلاته ملا	۱۳۰۷۱۰	۲	۸۸	۲۵۹	۲۵۹	۱۰۲	۱۰۴	*	*	*	*	*	*	*	*
۸۳	کماچی	۱۳۰۷۲۷	۲	۱۹	۸۸	۷۴	۲۴	۲۴	*	*	*	*	*	*	*	*
۸۴	کوخک	۱۳۰۷۲۸	۲	۱۶۸	۷۳۰	۵۶۲	۲۰۲	۲۵۱	*	*	*	*	*	*	*	*
۸۵	کازار	۱۳۰۷۳۰	۲	۲۵۸	۸۶۴	۷۷۷	۴۰۲	۲۴۷	*	*	*	*	*	*	*	*
۸۶	کنز	۱۳۰۷۳۵	۲	۸	۳۰	۲۴	۱۰	۱۰	*	*	*	*	*	*	*	*
۸۷	کونچین	۱۳۰۷۴۹	۲	۱۲۲	۴۵۳	۳۶۴	۱۸۰	۲۳۶	*	*	*	*	*	*	*	*
۸۸	کیت	۱۳۰۷۵۱	۲	۱۰۱	۴۱۰	۳۱۷	۶۷	۱۴۴	*	*	*	*	*	*	*	*
۸۹	کشی	۱۳۰۷۵۲	۲	۱۶	۶۴	۴۸	۱۶	۲۱	*	*	*	*	*	*	*	*
۹۰	کامپش	۱۳۰۷۶۲	۲	۴۰	۱۹۵	۱۶۰	۷۹	۱۰۶	*	*	*	*	*	*	*	*
۹۱	مبارک آباد	۱۳۰۷۶۴	۲	۱۱۰	۴۶۸	۳۵۷	۱۸۵	۱۰۶	*	*	*	*	*	*	*	*
۹۲	محمد آباد چهار برج	۱۳۰۷۶۹	۲	۲	۱۰	۸	۰	۴	*	*	*	*	*	*	*	*
۹۳	محمدیه	۱۳۰۷۷۰	۲	۲۵	۱۰۴	۷۴	۶	۲۲	*	*	*	*	*	*	*	*
۹۴	مناورک	۱۳۰۷۸۲	۲	۶۴	۲۸۴	۲۲۱	۱۴۲	۱۰۶	*	*	*	*	*	*	*	*
۹۵	مشتدیل	۱۳۰۷۸۵	۲	۸۸	۳۹۷	۳۱۶	۱۲۹	۱۲۲	*	*	*	*	*	*	*	*
۹۶	متوری	۱۳۰۷۸۷	۲	۱۰	۴۸	۴۲	۶	۱۰	*	*	*	*	*	*	*	*
۹۷	مهدی آباد	۱۳۰۷۹۰	۲	۸	۲۷	۲۴	۰	۱۵	*	*	*	*	*	*	*	*
۹۸	مهورین	۱۳۰۷۹۲	۲	۲۳۵	۷۴۹	۶۵۵	۳۲۸	۲۱۷	*	*	*	*	*	*	*	*
۹۹	میر آباد	۱۳۰۷۹۴	۲	۵	۲۹	۲۴	۵	۹	*	*	*	*	*	*	*	*
۱۰۰	میر زک	۱۳۰۷۹۶	۲	۶۲	۲۰۶	۱۷۵	۷۴	۱۰۴	*	*	*	*	*	*	*	*
۱۰۱	میر نیک	۱۳۰۷۹۸	۲	۲۲۴	۹۲۷	۷۱۰	۳۰۵	۲۰۶	*	*	*	*	*	*	*	*
۱۰۲	بخیر زک	۱۳۰۸۰۱	۲	۲۵	۱۲۴	۸۵	۲۹	۶۰	*	*	*	*	*	*	*	*
۱۰۳	نقنج	۱۳۰۸۰۶	۲	۱۴۶	۵۹۸	۴۸۵	۱۷۴	۲۱۲	*	*	*	*	*	*	*	*
۱۰۴	نگینان	۱۳۰۸۰۸	۲	۱۱۳	۷۴۷	۳۵۱	۱۶۶	۱۷۵	*	*	*	*	*	*	*	*
۱۰۵	نوده	۱۳۰۸۱۶	۲	۷۷	۲۶۹	۲۲۲	۱۱۰	۹۲	*	*	*	*	*	*	*	*
۱۰۶	نو غناب	۱۳۰۸۱۰	۲	۵۵	۲۲۷	۱۸۴	۵۳	۶۳	*	*	*	*	*	*	*	*
۱۰۷	نو غناب چیک	۱۳۰۸۱۲	۲	۱۰۵	۲۹۷	۲۳۹	۱۶۲	۱۷۴	*	*	*	*	*	*	*	*
۱۰۸	نو کنت	۱۳۰۸۱۹	۲	۱۰۱	۲۸۴	۲۰۸	۱۹۱	۱۶۶	*	*	*	*	*	*	*	*
۱۰۹	نویک	۱۳۰۸۲۱	۲	۴۲	۱۸۳	۱۴۷	۸۴	۷۱	*	*	*	*	*	*	*	*
۱۱۰	واشان	۱۳۰۸۳۰	۲	۱۲۵	۵۵۵	۴۲۵	۱۸۷	۱۲۱	*	*	*	*	*	*	*	*
۱۱۱	ورقنه	۱۳۰۸۳۱	۲	۴۶	۱۹۴	۱۵۴	۹۶	۵۶	*	*	*	*	*	*	*	*
۱۱۲	وک	۱۳۰۸۳۲	۲	۵	۲۲	۱۵	۰	۹	*	*	*	*	*	*	*	*
۱۱۳	همایون	۱۳۰۸۳۴	۲	۲۰	۸۶	۶۸	۲۰	۲۸	*	*	*	*	*	*	*	*
دهستان طبعی مهینا																
۱	ابخیز	۱۳۱۲۳۹	۳	۱	۱	۱	۱	۱	۱۴۰۸۹	۱۵	۱۸	۹۷	۵	۰	۰	۰
۲	ابدر از	۱۳۱۲۷۹	۲	۶۹	۲۰۶	۲۳۰	۵	۶۳								
۳	ابدر از نیلا	۱۳۱۳۸۰	۲	۴۴	۲۲۴	۱۷۱	۱۳	۳۴								
۴	ابقرین	۱۳۱۲۷۰	۲	۱۳۵	۷۰۵	۵۴۶	۱۷	۱۳۵								
۵	ابدرم	۱۳۱۲۴۱	۲	۱۱۴	۶۶۱	۵۰۷	۱۵۷	۱۳۳								
۶	اترکوه	۱۳۱۲۷۷	۲	۲۶	۱۷۵	۱۳۱	۵	۳۵								
۷	احمد آباد	۱۳۱۲۴۲	۲	۲۸۸	۱۴۴۳	۱۰۶۹	۱۶۹	۴۰۵								
۸	اسپید	۱۳۱۲۴۳	۲	۹۲	۴۷۳	۳۶۶	۳۶	۹۴								

کد نوع راه آبادی: جاده اسفالت ۱، جاده شوسه ۲، جاده خاکی ۳، مارو ۴، سایر (اینگاه راه آهن، باره آبی، ۵، ناشخص ۶

تعداد و گاه و گوساله	تعداد و گاه و گوساله	تعمیرگاه ماشین آلات کش درزی	فروشگاه تعاونی	دسترسی به وسیله نقلیه عمومی از پل آبی	تلفن	دسترسی به روزنامه و مجله از پل آبی	صندوق پست	بیمار و دامی روستایی	دانشگاه کشیکین و دیگر	پزشک	خانه بهداشت	مرکز بهداشتی درمانی	حمام	آموزش تخصصی مواد آموزشی	مدرسه راهنمایی	دبستان	برق	آب لوله کشی	پایگاه خدمات بیج	مرکز خدمات روستایی	دفتر جهاد سازندگی	شورای اسلامی روستایی	امان مذبحی سلمانان	بلغ مذبحی سلمانان	شماره ردیف آبادی
۴۲	۰																								۲۹
	۱۵۰																								۸۰
۴	۹۰																								۸۱
۴	۸۵																								۸۲
۱	۱۰۰۰		*				*					*	*	*	*	*	*	*	*	*	*	*	*	*	۸۳
۲	۱۵۰۰								*																۸۴
۳	۱۲۰۰		*	*			*	*			*	*	*	*	*	*	*	*	*	*	*	*	*	*	۸۵
۲۰	۲۸۰۰	*	*	*		*	*	*	*		*	*	*	*	*	*	*	*	*	*	*	*	*	*	۸۶
۵	۵۵																								۸۷
۳۰	۱۲۰۰		*	*			*	*			*	*	*	*	*	*	*	*	*	*	*	*	*	*	۸۷
۱۰	۱۲۰۰																								۸۸
۸	۱۰۰			*			*	*			*	*	*	*	*	*	*	*	*	*	*	*	*	*	۸۹
۳۰	۲۱۰		*	*			*	*			*	*	*	*	*	*	*	*	*	*	*	*	*	*	۹۰
۴۰	۶۰		*	*			*	*			*	*	*	*	*	*	*	*	*	*	*	*	*	*	۹۱
۰	۳۵			*			*	*			*	*	*	*	*	*	*	*	*	*	*	*	*	*	۹۲
۰	۵۷۰																								۹۳
۱۸	۱۳۰۰		*									*	*	*	*	*	*	*	*	*	*	*	*	*	۹۴
۲۰	۱۲۰۰		*									*	*	*	*	*	*	*	*	*	*	*	*	*	۹۵
۲	۲۰۰																								۹۶
۰	۲۵۰			*			*	*			*	*	*	*	*	*	*	*	*	*	*	*	*	*	۹۷
۲	۸۷۸		*	*			*	*		*	*	*	*	*	*	*	*	*	*	*	*	*	*	*	۹۸
۲	۳۰۰																*	*	*	*	*	*	*	*	۹۹
۱۵	۱۵۰۰		*	*			*	*			*	*	*	*	*	*	*	*	*	*	*	*	*	*	۱۰۰
۴۰	۲۰۰۰		*	*			*	*			*	*	*	*	*	*	*	*	*	*	*	*	*	*	۱۰۱
۴	۴۵۰																								۱۰۲
۶۵	۱۶۵۰		*	*			*	*	*		*	*	*	*	*	*	*	*	*	*	*	*	*	*	۱۰۳
۱۵	۲۰۰۰		*	*			*	*	*		*	*	*	*	*	*	*	*	*	*	*	*	*	*	۱۰۴
۵	۲۵۰			*			*	*			*	*	*	*	*	*	*	*	*	*	*	*	*	*	۱۰۵
۱۰	۱۵۰۰			*			*	*			*	*	*	*	*	*	*	*	*	*	*	*	*	*	۱۰۶
۰	۷۰۰		*	*			*	*			*	*	*	*	*	*	*	*	*	*	*	*	*	*	۱۰۷
۶	۴۰۰		*	*			*	*			*	*	*	*	*	*	*	*	*	*	*	*	*	*	۱۰۸
۰	۲۳۰		*	*			*	*			*	*	*	*	*	*	*	*	*	*	*	*	*	*	۱۰۹
۲۰	۲۰۰۰		*	*			*	*			*	*	*	*	*	*	*	*	*	*	*	*	*	*	۱۱۰
۲	۴۵۰		*			*	*	*			*	*	*	*	*	*	*	*	*	*	*	*	*	*	۱۱۱
۴	۳۰۰																								۱۱۲
۲	۲۰۰																	*	*	*	*	*	*	*	۱۱۳
۲۲۶۹	۸۷۵۳۹	۱	۱۱	۲۶	۷	۱۰	۱۵	۲	۰	۷	۲	۵	۱۵	۷	۸	۲۲	۸	۲۰	۱	۰	۱	۲۲	۹۲	۷۲	
۰	۱۰۹																								۱
۰	۵۰۰																								۲
۶۰	۵۰																								۳
۶۰	۵۰۰		*																						۵
۰	۹۰																								۶
۲۱۰	۱۸۰۰											*													۷
۰	۵۰																								۸

خصوصیات اجتماعی - اقتصادی آبادیهای دارایی سکنه شهرستان
 بهار چندی

شماره ردیف آبادی	آبادی	کد آبادی	نوع راه آبادی (کد)	تعداد خانوار	جمعیت	جمعیت عساکر بیشتر	جمعیت باسواد	جمعیت شامل	فعالیت کشاورزی							
									۱۰	۱۱	۱۲	۱۳	۱۴	۱۵	۱۶	
۹	اعد اباده	۱۳۱۲۴۴	۲	۴۰۶	۲۰۲۳	۱۵۴۹	۵۲۹	۴۱۸	*	*	*	*	*	*	*	*
۱۰	امیابجان محمد	۱۳۱۲۴۵	۲	۲۷۵	۱۲۶۵	۱۰۴۰	۲۳۸	۲۶۷	*	*	*	*	*	*	*	*
۱۱	امیابابناده	۱۳۱۲۴۶	۲	۲۶۶	۱۸۷۴	۱۴۲۲	۲۶۴	۴۱۲	*	*	*	*	*	*	*	*
۱۲	اشابیر	۱۳۱۲۴۸	۲	۴۰۹	۲۱۰۶	۱۵۹۵	۱۰۲	۳۵۴	*	*	*	*	*	*	*	*
۱۳	الحدک	۱۳۱۲۴۹	۲	۶۱	۲۱۲	۲۲۵	۳۶	۵۶	*	*	*	*	*	*	*	*
۱۴	الشمیرغ	۱۳۱۲۵۰	۲	۱	۱	۱	۰	۰	*	*	*	*	*	*	*	*
۱۵	او از	۱۳۱۲۵۱	۲	۵۲۲	۲۲۸۵	۱۷۹۷	۳۶۰	۴۲۵	*	*	*	*	*	*	*	*
۱۶	باغ	۱۳۱۲۵۲	۲	۴۳	۲۲۸	۱۶۷	۵۳	۳۹	*	*	*	*	*	*	*	*
۱۷	بهر جمیرز افولاد	۱۳۱۲۵۴	۲	۳۱۸	۱۲۸۷	۱۰۴۴	۱۲	۲۸۴	*	*	*	*	*	*	*	*
۱۸	بساتنگ	۱۳۱۲۵۵	۲	۶	۲۲	۳۶	۱	۹	*	*	*	*	*	*	*	*
۱۹	بهر سرخ	۱۳۱۲۵۹	۲	۲۷۱	۱۵۶۵	۱۱۸۰	۵۳	۳۱۳	*	*	*	*	*	*	*	*
۲۰	تاشخان	۱۳۱۲۶۱	۲	۳۱۴	۱۰۸۷	۸۰۵	۲۲۵	۲۴۹	*	*	*	*	*	*	*	*
۲۱	تنگل	۱۳۱۲۶۲	۲	۲۴۲	۱۲۰۰	۹۰۱	۲۳	۱۱۷	*	*	*	*	*	*	*	*
۲۲	جلارو	۱۳۱۲۶۳	۴	۷	۳۰	۲۵	۱	۹	*	*	*	*	*	*	*	*
۲۳	چاه اهر ار	۱۳۱۲۶۳	۲	۱	۸	۵	۳	۱	*	*	*	*	*	*	*	*
۲۴	چاه بنی مالان	۱۳۱۲۶۴	۲	۳۳۵	۱۷۹۹	۱۳۷۹	۸۸	۲۶۱	*	*	*	*	*	*	*	*
۲۵	چاه بنی پاشین	۱۳۱۲۶۵	۲	۲۱۹	۱۱۹۵	۹۱۸	۶۰	۱۸۳	*	*	*	*	*	*	*	*
۲۶	چاه جعفر	۱۳۱۲۶۱	۲	۲۲	۱۶۴	۱۲۸	۷	۲۶	*	*	*	*	*	*	*	*
۲۷	چاه جوشان	۱۳۱۲۶۸	۲	۱۲۰	۶۶۶	۵۵۱	۴	۹۹	*	*	*	*	*	*	*	*
۲۸	چاه حمتی	۱۳۱۲۷۱	۲	۵۶	۲۲۲	۲۴۲	۴۱	۵۲	*	*	*	*	*	*	*	*
۲۹	چاه شور بساتنگ	۱۳۱۲۷۸	۲	۱۲۵	۵۱۰	۴۳۲	۲	۶۷	*	*	*	*	*	*	*	*
۳۰	چاه غیر کان	۱۳۱۲۷۹	۲	۹۴	۴۶۳	۳۴۳	۴۶	۹۷	*	*	*	*	*	*	*	*
۳۱	چاه عطاشی	۱۳۱۲۸۰	۲	۱۷۲	۸۶۹	۶۶۶	۱۵۱	۲۰۷	*	*	*	*	*	*	*	*
۳۲	چاه مجدد	۱۳۱۲۸۲	۲	۲۵	۱۴۰	۱۱۲	۲	۳۰	*	*	*	*	*	*	*	*
۳۳	چاه معیناشی	۱۳۱۲۸۲	۲	۵۲	۳۰۰	۲۲۷	۴۱	۵۵	*	*	*	*	*	*	*	*
۳۴	چاه مشر آب	۱۳۱۲۸۵	۲	۵	۳۰	۲۰	۰	۶	*	*	*	*	*	*	*	*
۳۵	چاه ملا	۱۳۱۲۸۵	۴	۲	۱۴	۱۲	۰	۲	*	*	*	*	*	*	*	*
۳۶	چاه نیمه عمیق شور کباب	۱۳۱۲۸۷	۲	۱	۴	۲	۰	۱	*	*	*	*	*	*	*	*
۳۷	چشمه امینی	۱۳۱۲۵۹	۲	۹۶	۴۸۷	۳۶۸	۳۴	۱۲۰	*	*	*	*	*	*	*	*
۳۸	چشمه چاه گل	۱۳۱۲۸۲	۲	۴۸	۲۵۷	۲۰۰	۸	۳۵	*	*	*	*	*	*	*	*
۳۹	چشمه شور	۱۳۱۲۸۸	۲	۴	۱۹	۱۶	۰	۴	*	*	*	*	*	*	*	*
۴۰	چشمه شور	۱۳۱۲۷۶	۲	۲۱	۱۱۷	۸۹	۱۲	۱۶	*	*	*	*	*	*	*	*
۴۱	چشمه شیرین	۱۳۱۲۷۵	۲	۷۱	۴۱۷	۳۴۲	۷	۸۴	*	*	*	*	*	*	*	*
۴۲	چکاب	۱۳۱۲۶۲	۲	۴۶	۲۴۸	۱۹۶	۱۲	۳۷	*	*	*	*	*	*	*	*
۴۳	حمن آباد	۱۳۱۲۸۹	۲	۹	۶۴	۴۷	۲	۱۴	*	*	*	*	*	*	*	*
۴۴	حسین آباد	۱۳۱۲۹۰	۲	۱	۵	۴	۰	۱	*	*	*	*	*	*	*	*
۴۵	خرمک	۱۳۱۲۹۲	۲	۲۶۶	۱۲۳۱	۹۴۳	۲۲۹	۳۰۴	*	*	*	*	*	*	*	*
۴۶	خوشاب	۱۳۱۲۹۵	۲	۲۶	۲۰۳	۱۵۹	۵۳	۴۵	*	*	*	*	*	*	*	*
۴۷	خیر آباد	۱۳۱۲۹۶	۲	۱۲۵	۷۳۰	۵۰۶	۵۵	۱۲۵	*	*	*	*	*	*	*	*
۴۸	در بیچک	۱۳۱۲۹۸	۴	۷۵	۲۳۳	۲۵۴	۹	۶۵	*	*	*	*	*	*	*	*
۴۹	دمتگر د	۱۳۱۲۹۹	۲	۱۹۵	۹۰۶	۸۰۸	۱۹۳	۲۳۳	*	*	*	*	*	*	*	*
۵۰	دهن تنگل	۱۳۱۳۰۰	۲	۷	۳۳	۲۴	۱	۸	*	*	*	*	*	*	*	*
۵۱	دهته	۱۳۱۳۰۱	۲	۷۹	۲۹۳	۲۲۰	۴۰	۱۳۶	*	*	*	*	*	*	*	*
۵۲	دهته رودهور	۱۳۱۳۰۲	۲	۵	۳۰	۱۹	۱	۵	*	*	*	*	*	*	*	*
۵۳	ذکری	۱۳۱۳۰۴	۴	۵	۲۷	۱۸	۰	۵	*	*	*	*	*	*	*	*

کد نوع راه آبادی، جاده اسفالت ۱، جاده شوسه ۲، جاده خاکی ۳، مارو ۴، سایر راه ایستگاه راه آهن یا راه آبی ۵، نامشخص ۶

تعداد گاو و گوساله	تعداد گوسفند و بز	تغیرگاه شین آلات کش درزی	فرد شگاه خاوانی	دسترسی بر وسیله نقلیه عمومی از پای	تلفظ	دسترسی بر روزنامه مجوز آبادی	صندوق پست	بیمار و ماهی روستایی	دانشگاه تکمیل کسب و کار	پزشک	خانه بهداشت	مرکز بهداشتی درمانی	حمام	آموزش انجمن برادری	مدرسه راهنمایی	دبستان	برق	آب لوله کشی	پایگاه مقاومت بسیج	مرکز خدمات روستایی	دفتر بهداشت سازمانی	شورای اسلامی روستایی	امکن مذکی سلیمان	میخ مذکی سلیمان	شماره ردیف آبادی
۴۲	۴۱	۴۰	۳۹	۳۸	۳۷	۳۶	۳۵	۳۴	۳۳	۳۲	۳۱	۳۰	۲۹	۲۸	۲۷	۲۶	۲۵	۲۴	۲۳	۲۲	۲۱	۲۰	۱۹	۱۸	۱۷
۸۰	۴۰۰۰		*	*	*		*						*	*	*	*	*	*			*	*	*	*	۶
۵۰	۲۰۰۰		*	*	*		*						*	*	*	*	*	*			*	*	*	*	۱۰
۲۰	۷۵۰۰			*	*		*						*	*	*	*	*	*			*	*	*	*	۱۱
۰	۷۵۰																							*	۱۲
۱	۱۰۰۰																							*	۱۳
۲	۷۵																							*	۱۴
۸۰۰	۹۰۰۰		*	*	*		*	*			*		*	*	*	*	*	*			*	*	*	*	۱۵
۵	۳۵۰		*	*	*		*			*		*	*	*	*	*	*	*			*	*	*	*	۱۶
۰	۱۱۰			*	*							*	*	*	*	*	*	*			*	*	*	*	۱۷
۵	۹۰																				*	*	*	*	۱۸
۰	۱۳۵۰			*	*													*				*	*	*	۱۹
۴۰	۲۴۰۰		*	*	*							*	*	*	*	*	*	*				*	*	*	۲۰
۰	۴۷۰																					*	*	*	۲۱
۰	۱۵۰																					*	*	*	۲۲
۲	۲۰																					*	*	*	۲۳
۰	۱۲۰۰			*	*																	*	*	*	۲۴
۱	۵۴۰																					*	*	*	۲۵
۰	۳۰																					*	*	*	۲۶
۰	۸۵۰			*	*																	*	*	*	۲۷
۰	۱۵																					*	*	*	۲۸
۰	۴۵۰																					*	*	*	۲۹
۰	۹۰۰			*	*																	*	*	*	۳۰
۰	۱۳۰									*												*	*	*	۳۱
۰	۹۰									*												*	*	*	۳۲
۰	۱۰۰		*	*	*		*			*		*	*	*	*	*	*	*			*	*	*	*	۳۳
۲	۷۰۰									*		*	*	*	*	*	*	*			*	*	*	*	۳۴
۰	۱۱۲																					*	*	*	۳۵
۰	۰																					*	*	*	۳۶
۰	۷۰																					*	*	*	۳۷
۰	۵۰۰																					*	*	*	۳۸
۰	۴۰۰																					*	*	*	۳۹
۴	۲۰۰																					*	*	*	۴۰
۰	۱۸۵																					*	*	*	۴۱
۰	۶۰۰																					*	*	*	۴۲
۰	۷۰																					*	*	*	۴۳
۲	۲۲																					*	*	*	۴۴
۴	۱۱۰																					*	*	*	۴۵
۵۰	۹۰۰		*	*	*					*		*	*	*	*	*	*	*			*	*	*	*	۴۶
۰	۵۵۰۰																					*	*	*	۴۷
۰	۰																					*	*	*	۴۸
۵۰	۸۰۰۰			*	*		*			*		*	*	*	*	*	*	*			*	*	*	*	۴۹
۰	۱۰۰۰																					*	*	*	۵۰
۰	۴۰۰																					*	*	*	۵۱
۰	۲۰۰																					*	*	*	۵۲
۴	۱۰۰																					*	*	*	۵۳

خصوصیات اجتماعی - اقتصادی آبادیهای دارای سکنه شهرستان بیجار

شماره ردیف آبادی	آبادی	کد آبادی	نوع راه آبادی (کد)	تعداد خانوار	کل جمعیت	جمعیت عساکر بیشتر	جمعیت باسواد	جمعیت شغل	فعالیت کشاورزی						
									زراعت	باغداری	دامداری دامپروری	پرورش طیور	پرورش گاو ابریشم	پرورش زنبورسل	پرورش ماهی
۱	۲	۳	۴	۵	۶	۷	۸	۹	۱۰	۱۱	۱۲	۱۳	۱۴	۱۵	۱۶
۵۴	راتوک بیلال	۱۲۱۲۰۶	۲	۱	۵	۴	۰	۱	*						
۵۵	رافقان	۱۲۱۲۰۸	۲	۲۸۲	۱۲۸۵	۱۰۴۸	۱۶۷	۲۲۰	*						
۵۶	رحمت آباد گورچنگ	۱۲۱۲۶۹	۲	۵۶	۲۶۲	۲۱۱	۱۲	۷۴	*						
۵۷	رزه	۱۲۱۲۰۹	۲	۴۱	۱۸۶	۱۴۲	۴۰	۲۵	*						
۵۸	رودکال	۱۲۱۲۵۸	۴	۹۹	۵۲۰	۴۰۵	۲۹	۱۵۸	*						
۵۹	زرغل	۱۲۱۲۷۲	۲	۴۲	۲۷۲	۲۲۲	۱۰	۶۴	*						
۶۰	زرین آباد	۱۲۱۲۶۲	۴	۴۲	۱۸۶	۱۵۱	۱۹	۱۲	*						
۶۱	سبز گزی	۱۲۱۲۱۰	۲	۴۵	۲۱۸	۱۷۲	۱۷	۲۰	*						
۶۲	سر خنج	۱۲۱۲۱۱	۲	۵۵	۲۴۰	۱۸۷	۱۲	۴۲	*						
۶۳	سر خوتیک	۱۲۱۲۱۲	۴	۲	۱۱	۸	۰	۲	*						
۶۴	سلمان آباد	۱۲۱۲۱۲	۲	۴۹	۲۶۸	۲۰۱	۴۷	۵۱	*						
۶۵	سیاه بندق	۱۲۱۲۸۱	۲	۵۸	۲۱۱	۲۲۰	۱۴	۴۲	*						
۶۶	شمس آباد	۱۲۱۲۱۴	۲	۲۳۵۷	۱۶۲۲۶	۱۲۴۹۶	۸۲۷	۲۵۲۴	*						
۶۷	شندچاه گل	۱۲۱۲۶۶	۲	۲۱	۱۴۰	۱۰۲	۲	۲۶	*						
۶۸	غوراب	۱۲۱۲۱۶	۲	۲	۸	۷	۰	۲	*						
۶۹	غهباز	۱۲۱۲۱۷	۲	۲۷	۱۹۶	۱۲۸	۱۷	۴۷	*						
۷۰	غریخ آباد	۱۲۱۲۷۲	۲	۸۶	۲۹۶	۲۱۸	۶	۴۷	*						
۷۱	طبرس همیشه	۱۲۱۲۱۹	۲	۲۹۲	۱۹۹۸	۱۵۱۲	۵۵۸	۴۱۱	*						
۷۲	علی آباد	۱۲۱۲۲۰	۲	۸۰	۲۸۲	۲۶۴	۶۴	۷۲	*						
۷۳	فیض آباد	۱۲۱۲۲۱	۲	۱۴۴	۶۵۶	۵۲۷	۱۹۶	۱۴۱	*						
۷۴	قدرت آباد	۱۲۱۲۲۲	۲	۴۹	۲۹۱	۲۰۶	۱۵	۴۰	*						
۷۵	قلعه طبرس	۱۲۱۲۲۳	۲	۱۰۷	۵۵۷	۴۲۱	۱۱۳	۱۰۲	*						
۷۶	قلعه نو	۱۲۱۲۲۵	۲	۱۲۲	۶۰۶	۴۷۲	۷۳	۱۶۲	*						
۷۷	قلعه منگاب	۱۲۱۲۶۰	۲	۶۵	۲۳۵	۲۵۶	۳۰	۷۶	*						
۷۸	قنات فرخ	۱۲۱۲۲۶	۲	۲۸	۱۸۹	۱۴۰	۳۰	۲۸	*						
۷۹	کارخانه قند آمد آباد	۱۲۱۲۲۷	۲	۷۲	۲۰۹	۲۲۸	۱۹۱	۸۷	*						
۸۰	کرتلو	۱۲۱۲۲۸	۲	۳۰	۱۲۲	۹۹	۱	۲۳	*						
۸۱	کلات نادر	۱۲۱۲۶۵	۲	۱۶	۸۲	۶۲	۲	۲۰	*						
۸۲	کلات بلوچ	۱۲۱۲۲۹	۲	۶	۲۲	۲۶	۹	۱۰	*						
۸۳	کلات سالار امعایل	۱۲۱۲۳۰	۲	۱۵۶	۹۰۰	۶۹۲	۹۲	۲۶۰	*						
۸۴	کلاته عبداله محمد امین	۱۲۱۲۶۸	۲	۱۷	۱۱۱	۸۲	۱۷	۲۵	*						
۸۵	کلاته کورن	۱۲۱۲۳۲	۲	۱۵۲	۶۷۲	۵۰۵	۲۰	۹۱	*						
۸۶	کلاته گاو بیج	۱۲۱۲۳۲	۲	۱۲	۸۲	۶۲	۲۲	۱۵	*						
۸۷	کلاته محمد علی	۱۲۱۲۳۴	۲	۲	۲۰	۱۷	۰	۲	*						
۸۸	کلاته مراد	۱۲۱۲۳۵	۲	۲۸	۱۸۷	۱۴۸	۶	۲۲	*						
۸۹	کلاته ملا صالح	۱۲۱۲۳۶	۲	۶۵	۲۶۲	۲۵۹	۲۵	۶۱	*						
۹۰	کلاته یعقوب بیگ	۱۲۱۲۳۷	۲	۴۴	۲۲۱	۱۶۲	۵	۲۹	*						
۹۱	کلاته بیج	۱۲۱۲۳۸	۲	۶۷	۲۱۸	۲۴۵	۷۲	۷۶	*						
۹۲	کدار جوز	۱۲۱۲۶۴	۲	۸	۴۵	۲۷	۲	۱۱	*						
۹۳	کرمک	۱۲۱۲۳۹	۲	۴	۲۸	۲۴	۶	۵	*						
۹۴	کزونده	۱۲۱۲۴۰	۲	۶۰	۲۸۵	۲۹۲	۲۶	۷۹	*						
۹۵	کزیبک	۱۲۱۲۴۱	۲	۷۲۹	۲۲۶۶	۲۶۴۸	۱۳۶۸	۶۲۰	*						
۹۶	کلکن	۱۲۱۲۷۸	۲	۱۲۱	۶۶۱	۵۱۰	۵۱	۱۲۱	*						
۹۷	کورچنگ	۱۲۱۲۴۲	۲	۲	۱۰	۸	۱	۲	*						
۹۸	محمد آباد	۱۲۱۲۴۴	۲	۱۱۰	۵۸۸	۴۵۶	۸۲	۱۱۶	*						

کد نوع راه آبادی: ۱ جاده اسفالت، ۲ جاده شوسه، ۳ جاده خاکی، ۴ مارو، ۵ سایر (اینگاه راه آهن، بارگاه آبی، نانش ۶)

خصوصیات اجتماعی - اقتصادی آبادیهای دارای سکنه شهرستان بیور چند

شماره ردیف آبادی	آبادی	کد آبادی	نوع راه آبادی (کد)	تعداد خانوار	کل جمعیت	جمعیت عسال بیشتر	جمعیت باسواد	جمعیت شغل	فصلیات عمده کشاورزی						
									۱۰	۱۱	۱۲	۱۳	۱۴	۱۵	۱۶
۹۹	مرغ	۱۳۱۳۴۶	۲	۲۸	۱۰۵	۸۱	۵	۲۷	*	*	*	*	*	*	*
۱۰۰	مزار	۱۴۱۳۴۷	۲	۷۹	۴۴۷	۳۳۱	۱۸	۸۸	*	*	*	*	*	*	*
۱۰۱	مکان یک افغانته	۱۳۱۳۵۰	۲	۲۵	۱۳۱	۹۹	۱	۳۰	*	*	*	*	*	*	*
۱۰۲	مکان ۲ افغانته	۱۳۱۳۵۱	۲	۹۷	۵۰۷	۳۸۸	۹	۱۲۱	*	*	*	*	*	*	*
۱۰۳	مکان ۳ افغانته	۱۳۱۳۵۲	۲	۶۱۲	۲۸۷۲	۲۲۲۹	۵۴	۷۰۰	*	*	*	*	*	*	*
۱۰۴	مکان ۴ افغانته	۱۳۱۳۵۳	۲	۲۵۲	۱۲۳۷	۹۲۰	۹۳	۲۱۷	*	*	*	*	*	*	*
۱۰۵	مور شیخ	۱۳۱۳۵۴	۲	۲۶	۱۶۸	۱۳۲	۲۵	۳۹	*	*	*	*	*	*	*
۱۰۶	میشو	۱۳۱۳۵۵	۴	۵	۲۳	۲۱	۰	۵	*	*	*	*	*	*	*
۱۰۷	نصیر الدین	۱۳۱۳۵۶	۲	۲۲۲	۱۲۰۴	۸۸۱	۱۶۶	۲۳۶	*	*	*	*	*	*	*
۱۰۸	نظر محمد	۱۳۱۳۷۱	۲	۲۲	۱۶۲	۱۳۶	۳	۴۰	*	*	*	*	*	*	*
۱۰۹	نیرستانک	۱۳۱۳۵۷	۲	۸۱	۲۲۱	۲۶۵	۴۸	۷۹	*	*	*	*	*	*	*
دهستان معروفان															
۱	بهار مرز	۱۳۱۴۷۸	۲	۱۰	۵۶	۴۸	۴	۱۵	*	*	*	*	*	*	*
۲	بهر شک	۱۳۱۴۷۹	۲	۲۹	۱۴۱	۱۰۹	۷	۱۷	*	*	*	*	*	*	*
۳	جاخو	۱۳۱۴۸۴	۲	۲۴	۱۲۳	۹۰	۲۰	۲۲	*	*	*	*	*	*	*
۴	جابه خشکان	۱۳۱۴۸۵	۲	۲۶	۱۳۲	۹۲	۱۳	۲۲	*	*	*	*	*	*	*
۵	جابه غورک	۱۳۱۴۸۶	۲	۲	۱۶	۱۱	۱	۳	*	*	*	*	*	*	*
۶	چشمه زنگی	۱۳۱۴۸۸	۴	۱۶	۵۲	۳۹	۳	۱۲	*	*	*	*	*	*	*
۷	حصین اباد نمیناب	۱۳۱۴۸۹	۲	۶	۴۱	۳۰	۱۸	۸	*	*	*	*	*	*	*
۸	ملک	۱۳۱۴۹۲	۲	۶	۲۹	۱۸	۱	۵	*	*	*	*	*	*	*
۹	غزان	۱۳۱۴۹۵	۴	۲	۱۱	۱۱	۰	۳	*	*	*	*	*	*	*
۱۰	قلعه قنبر	۱۳۱۴۹۹	۲	۷	۳۳	۲۸	۴	۸	*	*	*	*	*	*	*
۱۱	کال سرخ	۱۳۱۵۰۰	۲	۱۱	۴۸	۳۶	۴	۵	*	*	*	*	*	*	*
۱۲	کلاته رجب	۱۳۱۵۰۲	۴	۶	۲۶	۱۸	۱	۵	*	*	*	*	*	*	*
۱۳	کون رود سیاه آب	۱۳۱۵۱۴	۲	۵۰	۲۹۲	۲۲۵	۳	۵۲	*	*	*	*	*	*	*
۱۴	کل چاه	۱۳۱۵۰۵	۲	۱۲	۴۸	۳۶	۵	۱۲	*	*	*	*	*	*	*
۱۵	خیمکان	۱۳۱۵۰۶	۴	۲	۱۳	۱۲	۱	۳	*	*	*	*	*	*	*
۱۶	معروفان	۱۳۱۵۰۸	۲	۱۲	۴۳	۳۵	۵	۱۵	*	*	*	*	*	*	*
۱۷	میخاکوه	۱۳۱۵۰۹	۲	۶	۳۲	۲۲	۰	۶	*	*	*	*	*	*	*
۱۸	نار دشت	۱۳۱۵۱۰	۲	۲۶	۱۱۹	۹۲	۲۴	۲۶	*	*	*	*	*	*	*
۱۹	نار دشت افغانته	۱۳۱۵۱۲	۲	۲۶۴	۱۲۷۰	۱۰۰۶	۱۰۱	۳۱۴	*	*	*	*	*	*	*
۲۰	نرگسک	۱۳۱۵۱۱	۲	۷	۲۳	۲۵	۳	۵	*	*	*	*	*	*	*
دهستان مومن آباد															
۱	ابر اهیما آباد	۱۳۱۵۵۱	۲	۲۹	۱۶۷	۱۳۰	۶۸	۵۹	*	*	*	*	*	*	*
۲	ارویج	۱۳۱۵۵۶	۲	۲۴	۱۴۲	۱۰۶	۳۴	۴۴	*	*	*	*	*	*	*
۳	امتخر	۱۳۱۵۵۷	۲	۱۹	۸۸	۷۳	۳۱	۲۷	*	*	*	*	*	*	*
۴	اندیه	۱۳۱۵۵۹	۲	۱۱	۵۶	۴۴	۷	۲۰	*	*	*	*	*	*	*
۵	امین ار	۱۳۱۵۶۰	۲	۱۲۲	۴۸۶	۳۸۹	۱۳۴	۱۶۸	*	*	*	*	*	*	*
۶	امنیج	۱۳۱۵۶۱	۲	۵۲	۲۶۲	۱۹۴	۱۰۸	۹۵	*	*	*	*	*	*	*
۷	امنیج	۱۳۱۵۶۲	۲	۴۵	۱۵۸	۱۳۰	۵۸	۴۸	*	*	*	*	*	*	*
۸	اعتاخو	۱۳۱۵۶۴	۲	۴۷	۲۰۶	۱۵۹	۶۶	۷۵	*	*	*	*	*	*	*
۹	انزوار	۱۳۱۵۵۲	۲	۷	۱۷	۱۶	۱	۵	*	*	*	*	*	*	*
۱۰	القار	۱۳۱۵۶۸	۲	۶۷	۳۰۱	۲۴۲	۱۲۲	۱۰۶	*	*	*	*	*	*	*
۱۱	اورجان	۱۳۱۵۷۴	۲	۲۸	۱۳۰	۹۵	۵۷	۶۶	*	*	*	*	*	*	*

کد نوع راه آبادی: ۱ جاده اسفالت، ۲ جاده شوسه، ۳ جاده خاکی، ۴ مارو، ۵ سایر (اینگاه راه آهن، باره آبی، ۵۱، نامشخص ۶

تعداد گاو و گوساله	تعداد گوسفند بزرگ	تعمیرگاه ماشین آلات کشاورزی	فروشگاه تعاونی	دستری بر وسیله نقلیه عمومی آبی	تعمیرگاه	دستری بر روزنامه مجله و کتاب	صندوق پست	بیمار و دامی روئایی	داپوشن پست بین راهی	پزشک	خانه بهداشت	مرکز بهداشتی درمانی	معلم	انورثیا نخست مواد آموزشی	مدرس راهنمایی	دبستان	برق	آب لوله کشی	پایگاه خدمات بیج	مرکز خدمات روئایی	دفتر بهداشت از زندگی	شورای اسلامی روئایی	امکن مذهبی مسلمانان	بنیاد مذهبی مسلمانان	شماره درویش آبادی
۴۲	۴۱	۴۰	۳۹	۳۸	۳۷	۳۶	۳۵	۳۴	۳۳	۳۲	۳۱	۳۰	۲۹	۲۸	۲۷	۲۶	۲۵	۲۴	۲۳	۲۲	۲۱	۲۰	۱۹	۱۸	۱۷
۰	۴۰																					*	*	*	۹۹
۱	۷۵۰																						*	*	۱۰۰
۰	۲۰۰																						*	*	۱۰۱
۰	۱۰۰۰																						*	*	۱۰۲
۰	۱۸۰			*														*					*	*	۱۰۳
۰	۲۵۰			*																			*	*	۱۰۴
۴	۵۰۰			*																			*	*	۱۰۵
۴	۱۰۰																						*	*	۱۰۶
۵۰	۲۰۰۰						*							*								*	*	*	۱۰۷
۰	۵۰																						*	*	۱۰۸
۰	۳۰۰			*																			*	*	۱۰۹
۳۵	۱۹۵۰۰	۰	۰	۷	۰	۱	۰	۰	۰	۰	۰	۰	۱	۰	۰	۲	۰	۰	۲	۰	۰	۷	۵	۶	۱
۶	۴۹۰																						*	*	۲
۰	۱۳۵۰			*																			*	*	۳
۰	۵۷۰			*															*				*	*	۴
۰	۲۰۰۰			*																			*	*	۵
۰	۳۰۰			*																			*	*	۶
۰	۴۵۰			*																			*	*	۷
۷	۸۵۰			*												*						*	*	*	۸
۰	۲۵۰																						*	*	۹
۰	۱۸۰																					*	*	*	۱۰
۲	۱۷۰																					*	*	*	۱۱
۰	۷۰۰																						*	*	۱۲
۰	۱۲۵																						*	*	۱۳
۰	۴۰۰۰																						*	*	۱۴
۰	۹۵۰			*																			*	*	۱۵
۰	۱۷۰																						*	*	۱۶
۱۷	۴۴۵					*																	*	*	۱۷
۰	۷۵۰																						*	*	۱۸
۰	۱۲۰۰			*									*									*	*	*	۱۹
۰	۴۰۰۰			*																		*	*	*	۲۰
۰	۳۵۰																		*				*	*	۲۱
۲۲۷۰	۱۰۳۷۲۴	۰	۱۶	۴۱	۰	۳	۷	۶	۱۴	۶	۷	۱	۲۷	۱۲	۷	۵۲	۵	۶	۶	۰	۰	۶۷	۸۰	۴۰	۱
۳۰	۳۰۰			*								*				*						*	*	*	۲
۳۴	۳۰۰			*								*				*						*	*	*	۳
۲۳	۶۰۰			*								*				*						*	*	*	۴
۱۵	۱۴۵			*				*				*				*						*	*	*	۵
۸۰	۲۰۰۰		*	*			*	*		*	*	*	*	*	*	*	*	*	*	*	*	*	*	*	۶
۵۰	۲۰۰		*	*			*	*		*	*	*	*	*	*	*	*	*	*	*	*	*	*	*	۷
۲۵	۲۵۰		*	*			*	*		*	*	*	*	*	*	*	*	*	*	*	*	*	*	*	۸
۳۰	۵۰۰		*	*			*	*		*	*	*	*	*	*	*	*	*	*	*	*	*	*	*	۹
۱	۴۰		*	*			*	*		*	*	*	*	*	*	*	*	*	*	*	*	*	*	*	۱۰
۲۰	۶۰۰		*	*			*	*		*	*	*	*	*	*	*	*	*	*	*	*	*	*	*	۱۱
۲۰	۶۰۰		*	*			*	*		*	*	*	*	*	*	*	*	*	*	*	*	*	*	*	۱۱

خصوصیات اجتماعی - اقتصادی آبادیهای دارای سکنه شهرستان بهار چند

شماره ردیف آبادی	آبادی	کد آبادی	نوع راه آبادی (کد)	تعداد خانوار	کل جمعیت	جمعیت عساکر بیشتر	جمعیت باسواد	جمعیت شغل	فصلیت کشاورزی							
									۱۰	۱۱	۱۲	۱۳	۱۴	۱۵	۱۶	
۱۲	باغستان	۱۳۱۵۸۲	۲	۲۴	۱۲۴	۱۰۰	۲۶	۲۵	*	*	*	*	*	*	*	*
۱۳	بیرکوه	۱۳۱۵۸۵	۲	۲۳	۹۰	۸۲	۳۰	۱۸	*	*	*	*	*	*	*	*
۱۴	بغلز	۱۳۱۵۸۶	۲	۷۹	۲۴۱	۲۷۵	۱۰۳	۱۴۸	*	*	*	*	*	*	*	*
۱۵	بیر آباد	۱۳۱۵۸۸	۲	۲۳	۷۵	۵۸	۱۴	۱۳	*	*	*	*	*	*	*	*
۱۶	بورنگ	۱۳۱۵۸۹	۲	۳۲۸	۱۴۴۴	۱۱۴۷	۵۴۰	۲۹۳	*	*	*	*	*	*	*	*
۱۷	بیزاشم	۱۳۱۵۹۲	۲	۱۰۰	۳۷۲	۲۹۰	۹۵	۱۴۰	*	*	*	*	*	*	*	*
۱۸	پخت	۱۳۱۶۰۰	۲	۷۷	۲۸۵	۲۴۹	۱۰۵	۶۹	*	*	*	*	*	*	*	*
۱۹	تن قوچ	۱۳۱۶۲۰	۲	۴	۳۱	۲۱	۲	۷	*	*	*	*	*	*	*	*
۲۰	چنتا آباد	۱۳۱۶۲۲	۲	۶	۲۱	۱۷	۱	۹	*	*	*	*	*	*	*	*
۲۱	چاچاخو	۱۳۱۶۲۳	۲	۱۸	۶۷	۵۷	۱۸	۱۶	*	*	*	*	*	*	*	*
۲۲	چاه اهد اله	۱۳۱۶۲۴	۲	۴	۱۷	۱۱	۰	۷	*	*	*	*	*	*	*	*
۲۳	چاه رحمتی	۱۳۱۶۴۱	۲	۱	۱	۱	۰	۱	*	*	*	*	*	*	*	*
۲۴	چاه شماره ۶	۱۳۱۶۴۹	۲	۱	۶	۶	۲	۲	*	*	*	*	*	*	*	*
۲۵	چاه محمدفهر	۱۳۱۶۵۲	۲	۶	۳۵	۲۸	۱۲	۸	*	*	*	*	*	*	*	*
۲۶	چاه عمیق شماره ۵ بنیاد	۱۳۱۶۹۸	۲	۱	۴	۴	۰	۱	*	*	*	*	*	*	*	*
۲۷	چشمه رج	۱۳۱۶۶۷	۲	۳۰	۱۰۰	۸۱	۲۶	۳۸	*	*	*	*	*	*	*	*
۲۸	چک	۱۳۱۶۸۱	۲	۴۴	۲۳۰	۱۹۳	۱۱۱	۴۳	*	*	*	*	*	*	*	*
۲۹	حاجی آباد	۱۳۱۶۸۵	۲	۶	۳۱	۲۴	۲	۷	*	*	*	*	*	*	*	*
۳۰	حسن کلنگی	۱۳۱۶۹۳	۲	۱۳	۵۶	۴۴	۱۸	۱۱	*	*	*	*	*	*	*	*
۳۱	خاران	۱۳۱۷۰۰	۲	۲	۶	۴	۲	۲	*	*	*	*	*	*	*	*
۳۲	خانلر آباد	۱۳۱۷۰۳	۲	۳۱	۱۲۱	۹۵	۳۸	۲۶	*	*	*	*	*	*	*	*
۳۳	خسرو آباد پاشین	۱۳۱۷۰۶	۲	۱	۲	۲	۰	۱	*	*	*	*	*	*	*	*
۳۴	خوری	۱۳۱۷۱۰	۲	۲	۵	۵	۰	۳	*	*	*	*	*	*	*	*
۳۵	خوئینه سفلی	۱۳۱۷۱۲	۲	۲	۹	۹	۵	۳	*	*	*	*	*	*	*	*
۳۶	خوئینه علیا	۱۳۱۷۱۳	۲	۲۳	۱۰۱	۸۲	۳۱	۲۸	*	*	*	*	*	*	*	*
۳۷	خوئینه بیاز	۱۳۱۷۱۵	۲	۲۳	۱۰۲	۷۹	۱۸	۴۱	*	*	*	*	*	*	*	*
۳۸	دار مستنگ	۱۳۱۷۱۷	۲	۹	۲۸	۲۴	۵	۸	*	*	*	*	*	*	*	*
۳۹	درویش آباد	۱۳۱۷۲۱	۲	۳۵	۱۶۱	۱۲۴	۲	۳۷	*	*	*	*	*	*	*	*
۴۰	دستقچ	۱۳۱۷۲۳	۲	۲۳	۸۶	۷۲	۲۶	۲۰	*	*	*	*	*	*	*	*
۴۱	دستگرد	۱۳۱۷۲۴	۲	۲۸	۱۵۴	۱۲۱	۵۲	۴۷	*	*	*	*	*	*	*	*
۴۲	دوغ سر بیغه	۱۳۱۷۲۷	۲	۲۲	۹۴	۶۸	۷	۱۵	*	*	*	*	*	*	*	*
۴۳	دهنه چاه	۱۳۱۷۲۹	۲	۲۷	۹۱	۷۵	۱۷	۳۵	*	*	*	*	*	*	*	*
۴۴	رجتمی	۱۳۱۷۳۱	۲	۱۰	۴۲	۳۳	۶	۱۳	*	*	*	*	*	*	*	*
۴۵	رقیه آباد	۱۳۱۷۳۴	۲	۹۶	۳۹۵	۳۱۹	۱۵۴	۱۱۵	*	*	*	*	*	*	*	*
۴۶	زارگز	۱۳۱۷۳۵	۲	۷۷	۲۳۵	۲۶۴	۱۰۰	۱۳۷	*	*	*	*	*	*	*	*
۴۷	زبیده	۱۳۱۷۳۶	۲	۱۹	۷۰	۵۴	۲۴	۲۴	*	*	*	*	*	*	*	*
۴۸	زرنوک	۱۳۱۷۳۹	۲	۱۶	۴۸	۴۴	۱۲	۱۱	*	*	*	*	*	*	*	*
۴۹	زرشکی	۱۳۱۷۴۰	۲	۵	۲۴	۲۰	۲	۵	*	*	*	*	*	*	*	*
۵۰	زولمک	۱۳۱۷۴۲	۲	۷۳	۲۸۹	۲۴۹	۶۳	۷۸	*	*	*	*	*	*	*	*
۵۱	سرگز ان سفلی	۱۳۱۷۵۲	۲	۴	۱۸	۱۷	۷	۳	*	*	*	*	*	*	*	*
۵۲	سلم آباد	۱۳۱۷۵۴	۱	۱۳۰	۵۳۴	۴۵۲	۱۹۶	۹۰	*	*	*	*	*	*	*	*
۵۳	سنوک	۱۳۱۷۵۷	۲	۱۳	۴۶	۳۸	۱۲	۹	*	*	*	*	*	*	*	*
۵۴	سه چنگ	۱۳۱۷۵۸	۲	۵	۲۳	۱۹	۰	۱۰	*	*	*	*	*	*	*	*
۵۵	سیدان	۱۳۱۷۶۰	۲	۹۵	۴۰۵	۳۱۷	۱۴۵	۱۷۰	*	*	*	*	*	*	*	*
۵۶	سیرت اله	۱۳۱۷۶۲	۲	۵	۲۴	۲۳	۱	۵	*	*	*	*	*	*	*	*

کد نوع راه آبادی: ۱ جاده اسفالت، ۲ جاده شوسه، ۳ جاده خاکی، ۴ ماره، ۵ سایر (بازار، راه آهن، باره آبی، ۵۱، نامشخص ۶

تعداد گاو و گوساله	تعداد گوسفند و بز	تعمیرگاه پلین آلات کش دربی	فروشگاه تعاونی	دستری به وسیله تعمیرگری درآبادی	تعمیر	دستری به روزنامه و مجله درآبادی	صندوق پست	بیمار و دامای روستایی	دانشگاه تکمیلین دانشکده	پزشک	خانه بهداشت	مرکز بهداشتی درمانی	حمام	آموزش تخصصی برآبادی	مدرسه راهنمایی	دبستان	برق	آب لوله کشی	پایگاه خدمات بروج	مرکز خدمات روستایی	دفتر بهداشت سازمانی	شورای اسلامی روستایی	امکن مذهبی مسلمانان	سینج مذهبی مسلمانان	شماره در دفتر آبادی
۲۲	۴۱	۴۰	۳۹	۳۸	۳۷	۳۶	۳۵	۳۴	۳۳	۳۲	۳۱	۳۰	۲۹	۲۸	۲۷	۲۶	۲۵	۲۴	۲۳	۲۲	۲۱	۲۰	۱۹	۱۸	۱۷
۲۰	۱۳۰۰			*									*									*			۱۲
۶۰	۲۰۰		*	*									*									*			۱۳
۱۰۰	۱۵۰۰			*					*				*									*			۱۴
۲	۲۰۰			*				*					*									*			۱۵
۱۴۰	۲۵۰۰		*	*			*	*		*			*	*					*			*			۱۶
۶۰	۱۰۰۰		*	*			*				*		*									*			۱۷
۲۰	۴۵۰۰		*				*						*						*			*			۱۸
۰	۰												*									*			۱۹
۰	۴۵۰								*				*									*			۲۰
۱۵	۳۰۰								*				*									*			۲۱
۰	۴۰۰								*				*									*			۲۲
۰	۲۰								*				*									*			۲۳
۲	۱۵۰								*				*									*			۲۴
۰	۵۰								*				*									*			۲۵
۰	۰								*				*									*			۲۶
۲۷	۶۰۰			*				*					*	*								*		*	۲۷
۵	۱۰۰۰			*			*		*				*	*								*	*	*	۲۸
۰	۱۰۰۰								*				*	*								*	*	*	۲۹
۰	۱۰۰۰								*				*	*								*	*	*	۳۰
۰	۰								*				*	*								*	*	*	۳۱
۱۰	۵۰۰			*				*	*				*	*			*	*				*	*	*	۳۲
۰	۳								*				*	*			*	*				*	*	*	۳۳
۲	۴۵								*				*	*			*	*				*	*	*	۳۴
۵	۱۵							*	*				*	*			*	*				*	*	*	۳۵
۴	۵۰۰							*	*				*	*			*	*				*	*	*	۳۶
۵	۵۰۰							*	*				*	*			*	*				*	*	*	۳۷
۱۲	۸۵							*	*				*	*			*	*				*	*	*	۳۸
۰	۷۰۰۰							*	*				*	*			*	*				*	*	*	۳۹
۲	۷۵۰							*	*				*	*			*	*				*	*	*	۴۰
۳	۱۰۰۰			*				*	*				*	*			*	*				*	*	*	۴۱
۰	۴۰۰							*	*				*	*			*	*				*	*	*	۴۲
۴	۱۰۰۰							*	*				*	*			*	*				*	*	*	۴۳
۹	۲۰۰							*	*				*	*			*	*				*	*	*	۴۴
۸۰	۱۶۰۰		*	*				*	*				*	*			*	*		*		*	*	*	۴۵
۱۵	۷۰۰		*	*				*	*				*	*			*	*		*		*	*	*	۴۶
۴	۲۲۰				*			*	*				*	*			*	*		*		*	*	*	۴۷
۲	۱۶۰							*	*				*	*			*	*		*		*	*	*	۴۸
۰	۵۰۰							*	*				*	*			*	*		*		*	*	*	۴۹
۱۵	۲۰۰۰							*	*				*	*			*	*		*		*	*	*	۵۰
۰	۴۰۰							*	*				*	*			*	*		*		*	*	*	۵۱
۱۲۰	۴۵۰۰		*	*				*	*				*	*			*	*		*		*	*	*	۵۲
۱۱	۲۰۰							*	*				*	*			*	*		*		*	*	*	۵۳
۴	۱۱۰							*	*				*	*			*	*		*		*	*	*	۵۴
۴۰	۱۴۰۰		*	*				*	*				*	*			*	*		*		*	*	*	۵۵
۰	۵۰۰							*	*				*	*			*	*		*		*	*	*	۵۶

خصوصیات اجتماعی - اقتصادی آبادیهای دارای سکنه شهرستان
پیر چند

شماره ردیف آبادی	آبادی	کد آبادی	نوع راه آبادی (کد)	تعداد خانوار	کل جمعیت	جمعیت عساکر بیشتر	جمعیت باسواد	جمعیت شغل	فعالیتهای عمده کشاورزی						
									۱۰	۱۱	۱۲	۱۳	۱۴	۱۵	۱۶
۵۷	شورستان	۱۳۱۷۶۷	۳	۶۰	۱۷۲	۱۵۲	۵۴	۴۲	*	*	*	*	*	*	*
۵۸	شورستان	۱۳۱۷۶۹	۴	۲	۱۲	۱۱	۵	۲	*	*	*	*	*	*	*
۵۹	شورستان	۱۳۱۷۷۰	۲	۱۶	۸۳	۶۵	۱۴	۱۱	*	*	*	*	*	*	*
۶۰	شورستان	۱۳۱۷۷۲	۲	۱۱۹	۴۲۹	۳۴۸	۱۰۲	۱۲۷	*	*	*	*	*	*	*
۶۱	شورستان	۱۳۱۷۷۷	۲	۲۸	۱۹۲	۱۴۲	۷۳	۴۶	*	*	*	*	*	*	*
۶۲	شورستان	۱۳۱۷۷۸	۲	۲۵	۱۳۳	۱۱۱	۵۵	۳۲	*	*	*	*	*	*	*
۶۳	شورستان	۱۳۱۷۸۸	۲	۴۸	۲۲۰	۱۷۲	۴۱	۴۲	*	*	*	*	*	*	*
۶۴	شورستان	۱۳۱۷۹۷	۲	۴۹	۲۰۲	۱۵۰	۶۷	۶۶	*	*	*	*	*	*	*
۶۵	شورستان	۱۳۱۷۹۸	۲	۲	۵	۳	۱	۲	*	*	*	*	*	*	*
۶۶	شورستان	۱۳۱۷۹۹	۲	۴	۱۵	۸	۱	۵	*	*	*	*	*	*	*
۶۷	شورستان	۱۳۱۸۰۰	۲	۶	۲۷	۲۲	۱	۹	*	*	*	*	*	*	*
۶۸	شورستان	۱۳۱۸۰۲	۲	۴	۲۰	۱۲	۰	۴	*	*	*	*	*	*	*
۶۹	شورستان	۱۳۱۸۰۴	۲	۷	۲۹	۲۲	۲	۱۷	*	*	*	*	*	*	*
۷۰	شورستان	۱۳۱۸۰۹	۱	۸	۳۵	۳۰	۱۷	۷	*	*	*	*	*	*	*
۷۱	شورستان	۱۳۱۸۱۰	۲	۵	۲۷	۲۲	۵	۱۱	*	*	*	*	*	*	*
۷۲	شورستان	۱۳۱۸۱۵	۲	۲۰	۸۳	۷۱	۲۵	۳۴	*	*	*	*	*	*	*
۷۳	شورستان	۱۳۱۸۱۲	۲	۲	۷	۶	۰	۴	*	*	*	*	*	*	*
۷۴	شورستان	۱۳۱۸۱۶	۲	۴۲	۱۹۹	۱۴۶	۲۲	۴۸	*	*	*	*	*	*	*
۷۵	شورستان	۱۳۱۸۲۲	۲	۲	۸	۴	۰	۲	*	*	*	*	*	*	*
۷۶	شورستان	۱۳۱۸۴۲	۲	۸	۳۵	۳۱	۸	۱۲	*	*	*	*	*	*	*
۷۷	شورستان	۱۳۱۸۷۵	۲	۴	۲۰	۱۲	۲	۵	*	*	*	*	*	*	*
۷۸	شورستان	۱۳۱۸۷۹	۲	۱	۶	۵	۳	۱	*	*	*	*	*	*	*
۷۹	شورستان	۱۳۱۸۸۰	۲	۹	۴۱	۳۲	۴	۱۶	*	*	*	*	*	*	*
۸۰	شورستان	۱۳۱۸۸۲	۲	۱۸	۹۳	۷۰	۳۸	۱۶	*	*	*	*	*	*	*
۸۱	شورستان	۱۳۱۹۰۹	۲	۵۲	۲۱۷	۱۹۲	۷۵	۵۵	*	*	*	*	*	*	*
۸۲	شورستان	۱۳۱۹۱۰	۲	۲۹	۱۷۸	۱۴۲	۷۵	۵۲	*	*	*	*	*	*	*
۸۳	شورستان	۱۳۱۹۱۱	۲	۴	۲۲	۱۲	۶	۷	*	*	*	*	*	*	*
۸۴	شورستان	۱۳۱۹۱۲	۲	۳۴	۸۹	۶۵	۱۷	۲۶	*	*	*	*	*	*	*
۸۵	شورستان	۱۳۱۹۱۶	۲	۹۰	۲۹۷	۲۱۵	۱۰۴	۹۵	*	*	*	*	*	*	*
۸۶	شورستان	۱۳۱۹۲۰	۲	۱۸۶	۶۹۵	۵۴۰	۲۰۷	۲۰۷	*	*	*	*	*	*	*
۸۷	شورستان	۱۳۲۰۰۲	۲	۱	۱۱	۸	۲	۴	*	*	*	*	*	*	*
۸۸	شورستان	۱۳۱۹۲۵	۲	۱۰	۴۷	۳۰	۲	۹	*	*	*	*	*	*	*
۸۹	شورستان	۱۳۱۹۲۶	۲	۴۱	۱۲۷	۱۱۷	۵۰	۴۴	*	*	*	*	*	*	*
۹۰	شورستان	۱۳۱۹۲۷	۴	۱	۷	۷	۴	۳	*	*	*	*	*	*	*
۹۱	شورستان	۱۳۱۹۲۹	۲	۵	۲۸	۲۰	۴	۷	*	*	*	*	*	*	*
۹۲	شورستان	۱۳۱۹۳۰	۲	۱	۲	۲	۰	۱	*	*	*	*	*	*	*
۹۳	شورستان	۱۳۱۹۳۱	۲	۷	۴۲	۳۲	۱۱	۵	*	*	*	*	*	*	*
۹۴	شورستان	۱۳۱۹۳۲	۲	۲۷	۱۲۱	۱۰۴	۳۶	۳۱	*	*	*	*	*	*	*
۹۵	شورستان	۱۳۱۹۳۳	۲	۱۱	۲۶	۲۵	۵	۱۱	*	*	*	*	*	*	*
۹۶	شورستان	۱۳۱۹۳۶	۲	۱۷	۶۰	۴۸	۲۵	۳۱	*	*	*	*	*	*	*
۹۷	شورستان	۱۳۱۹۳۸	۲	۲۲	۱۴۰	۱۱۴	۴۲	۴۸	*	*	*	*	*	*	*
۹۸	شورستان	۱۳۱۹۳۹	۲	۱	۸	۵	۰	۴	*	*	*	*	*	*	*
۹۹	شورستان	۱۳۱۹۴۲	۲	۲۶	۱۱۶	۸۸	۱۹	۳۵	*	*	*	*	*	*	*
۱۰۰	شورستان	۱۳۱۹۵۰	۲	۱	۳	۲	۰	۲	*	*	*	*	*	*	*
۱۰۱	شورستان	۱۳۱۹۵۲	۲	۱	۳	۲	۰	۰	*	*	*	*	*	*	*

کد نوع راه آبادی: ۱ جاده ساخته، ۲ جاده شوره، ۳ جاده خاک، ۴ مارو، ۵ سایر (اینگاه راه آهن، باره آبی)، ۵ ناخش ۶

تعداد گاو و گوساله	تعداد گوسفند و بز	تعمیرگاه آتش کاش در ری	فروشگاه خاوانی	دستری به وسیله تعمیر عمومی از بدو آری	تلفن	دستری به روزنامه مجله آری	صندوق پست	بیمار و مامای روستایی	دانشگاه تئیسین در تبریز	پزشک	خانه بهداشت	مرکز بهداشتی درمانی	حمام	آموزش و تفریح برادری	مدرسه راهنمایی	دبستان	برق	آب لوله کشی	پایگاه خادمت بروج	مرکز خدمات روستایی	دفتر بهداشت سازمانی	شورای اسلامی روستایی	امکن مذهبی مسلمانان	میخ مذهبی مسلمانان	شماره ردیف آبادی
۲۲	۴۱	۴۰	۳۹	۳۸	۳۷	۳۶	۳۵	۳۴	۳۳	۳۲	۳۱	۳۰	۲۹	۲۸	۲۷	۲۶	۲۵	۲۴	۲۳	۲۲	۲۱	۲۰	۱۹	۱۸	۱۷
۳۰	۲۰۰		*	*						*	*		*			*					*	*	*	*	۵۷
۲	۲۰۰															*								*	۵۸
۰	۳۳۵													*		*						*	*	*	۵۹
۴۵	۶۰۰۰			*		*					*					*						*	*	*	۶۰
۲۷	۶۵۰			*									*			*			*			*	*	*	۶۱
۳۰	۹۵۰			*									*			*			*			*	*	*	۶۲
۵	۶۰۰۰			*									*			*			*			*	*	*	۶۳
۳۰	۳۰۰			*									*			*			*			*	*	*	۶۴
۴	۱۹																							*	۶۵
۲	۲۰																							*	۶۶
۰	۵۰۰																							*	۶۷
۰	۳۵۰																							*	۶۸
۱	۵۰۰			*																			*	*	۶۹
۷	۱۰۰																					*	*	*	۷۰
۰	۲۰۰۰			*																		*	*	*	۷۱
۱۰	۱۰۰			*																		*	*	*	۷۲
۰	۱۷																							*	۷۳
۰	۶۵۰۰																					*	*	*	۷۴
۲	۱۵																					*	*	*	۷۵
۰	۳۰۰																							*	۷۶
۰	۶۰۰																							*	۷۷
۱	۲۲																							*	۷۸
۰	۸۵۰																							*	۷۹
۲۱	۲۷۰			*																		*	*	*	۸۰
۳۰	۸۰۰			*					*				*					*				*	*	*	۸۱
۹۰	۷۰۰			*					*			*						*				*	*	*	۸۲
۰	۱۵۰																					*	*	*	۸۳
۳۰	۱۵۰۰		*	*					*			*						*				*	*	*	۸۴
۱۲۰	۵۵۰۰		*	*					*			*						*				*	*	*	۸۵
۱۵۰	۳۰۰۰		*	*		*	*	*	*	*	*	*	*	*	*	*	*	*	*	*	*	*	*	*	۸۶
۰	۳۰۰																					*	*	*	۸۷
۰	۳۵۰																					*	*	*	۸۸
۲۵	۱۰۰۰			*										*								*	*	*	۸۹
۲	۳			*										*								*	*	*	۹۰
۰	۴۰۰			*																		*	*	*	۹۱
۰	۰																					*	*	*	۹۲
۰	۵۰۰																					*	*	*	۹۳
۴۰	۱۷۵۰								*			*						*				*	*	*	۹۴
۷	۶۵۰												*					*				*	*	*	۹۵
۷	۳۳۳			*									*					*				*	*	*	۹۶
۴۰	۵۰۰			*								*						*				*	*	*	۹۷
۰	۳۰۰																					*	*	*	۹۸
۰	۱۱۰۰																					*	*	*	۹۹
۰	۷								*													*	*	*	۱۰۰
۰	۰																					*	*	*	۱۰۱

شماره ردیف آبادی	آبادی	کد آبادی	نوع راه آبادی (کد)	تعداد خانوار	کل جمعیت	جمعیت عمال بیشتر	جمعیت باسواد	جمعیت شغل	فعالیتهای عمده کشاورزی						
									۱۰	۱۱	۱۲	۱۳	۱۴	۱۵	۱۶
۱۰۲	مستقران	۱۳۱۹۵۵	۳	۹	۴۵	۲۰	۱۹	۱۱	*	*	*	*	*	*	*
۱۰۳	مفتک	۱۳۱۹۵۶	۲	۱۵۵	۶۳۸	۵۰۲	۲۷۶	۲۵۹	*	*	*	*	*	*	*
۱۰۴	مفتک	۱۳۱۹۵۸	۲	۱۵	۵۸	۵۰	۱۰	۱۶	*	*	*	*	*	*	*
۱۰۵	مستقران آباد	۱۳۱۹۶۱	۲	۵۰	۲۱۴	۱۵۶	۶۴	۶۵	*	*	*	*	*	*	*
۱۰۶	مهلر جان	۱۳۱۹۶۵	۲	۶	۲۱	۲۴	۹	۶	*	*	*	*	*	*	*
۱۰۷	میانکوه	۱۳۱۹۶۶	۲	۱۸	۶۸	۵۷	۱۵	۲۸	*	*	*	*	*	*	*
۱۰۸	میرخان	۱۳۱۹۷۰	۲	۱۲	۳۴	۲۷	۷	۱۱	*	*	*	*	*	*	*
۱۰۹	شهر مستحقبالا	۱۳۱۹۷۴	۳	۴	۱۸	۱۶	۲	۶	*	*	*	*	*	*	*
۱۱۰	شوراد	۱۳۱۹۷۸	۲	۲۱۴	۹۰۸	۷۵۹	۴۱۰	۱۶۸	*	*	*	*	*	*	*
۱۱۱	شوغاب	۱۳۱۹۷۶	۳	۱۹	۸۰	۳۴	۲۴	۲۵	*	*	*	*	*	*	*
۱۱۲	شیاب	۱۳۱۹۸۰	۳	۱۵	۶۱	۵۲	۱۵	۲۲	*	*	*	*	*	*	*
۱۱۳	شیک	۱۳۱۹۸۱	۳	۶۳	۲۳۷	۱۹۰	۹۵	۹۳	*	*	*	*	*	*	*
۱۱۴	شیراه	۱۳۱۹۸۲	۳	۱	۲	۲	۰	۱	*	*	*	*	*	*	*
	بخش مرکزی			۸۷۳۷	۸۷۳۷	۳۷۷۴	۱۲۰۲۰	۱۰۲۹۰							
	دهستان القور			۳۳۳۹	۸۲۴۱	۱۰۱۲۱	۴۲۰۸	۳۹۷۳							
۱	ادیکان	۱۳۲۵۲۹	۳	۸	۱۳	۱۲	۱	۷	*	*	*	*	*	*	*
۲	ارویز	۱۳۲۵۳۱	۲	۴۳	۱۱۳	۹۹	۲۹	۳۲	*	*	*	*	*	*	*
۳	امیان	۱۳۲۵۳۲	۳	۵	۱۵	۱۲	۴	۵	*	*	*	*	*	*	*
۴	امماعیل آباد	۱۳۲۵۳۵	۲	۱	۴	۴	۲	۱	*	*	*	*	*	*	*
۵	امر	۱۳۲۵۳۶	۲	۱۷۷	۶۹۲	۵۳۲	۱۹۰	۲۰۹	*	*	*	*	*	*	*
۶	انگدر	۱۳۲۵۳۷	۲	۱۲	۴۷	۳۷	۲	۱۷	*	*	*	*	*	*	*
۷	افضل آباد	۱۳۲۵۴۰	۲	۸۲	۳۰۴	۲۴۰	۱۲۴	۷۶	*	*	*	*	*	*	*
۸	القور	۱۳۲۵۴۴	۲	۱۵	۴۲	۴۰	۱۷	۱۶	*	*	*	*	*	*	*
۹	النگ	۱۳۲۵۴۶	۲	۲	۱۰	۸	۰	۳	*	*	*	*	*	*	*
۱۰	بازر آباد	۱۳۲۵۶۰	۲	۲۵	۱۲۹	۹۷	۴۱	۳۷	*	*	*	*	*	*	*
۱۱	بازفتج	۱۳۲۵۶۱	۲	۵۲	۲۰۹	۱۶۹	۷۵	۳۴	*	*	*	*	*	*	*
۱۲	بازفوج سفلی	۱۳۲۵۶۲	۲	۲۱	۱۱۵	۹۲	۴۸	۴۵	*	*	*	*	*	*	*
۱۳	بازفوج علیا	۱۳۲۵۶۵	۲	۱۴	۵۹	۵۰	۲۱	۳۰	*	*	*	*	*	*	*
۱۴	بفلی	۱۳۲۵۶۸	۲	۲۶	۱۴۵	۱۲۵	۶۰	۴۰	*	*	*	*	*	*	*
۱۵	بکان	۱۳۲۵۶۶	۲	۳	۸	۵	۱	۳	*	*	*	*	*	*	*
۱۶	بندچای	۱۳۲۵۶۷	۲	۶۱	۲۲۳	۱۷۵	۴۹	۷۰	*	*	*	*	*	*	*
۱۷	بندمحمدبیک	۱۳۲۵۶۸	۲	۲	۱۶	۱۴	۷	۵	*	*	*	*	*	*	*
۱۸	بواج	۱۳۲۵۶۹	۲	۲۲	۱۰۴	۸۰	۴۴	۲۲	*	*	*	*	*	*	*
۱۹	بیدمک	۱۳۲۵۷۲	۲	۵۰	۱۹۹	۱۵۶	۶۶	۷۲	*	*	*	*	*	*	*
۲۰	ببوج	۱۳۲۵۷۸	۱	۲۲	۱۲۹	۱۰۸	۴۵	۳۴	*	*	*	*	*	*	*
۲۱	ببهن	۱۳۲۵۷۹	۴	۳۰	۸۵	۷۳	۲۳	۳۲	*	*	*	*	*	*	*
۲۲	ببیرانج	۱۳۲۵۸۰	۱	۱۶	۶۰	۴۶	۱۷	۱۵	*	*	*	*	*	*	*
۲۳	ببشکر علیا	۱۳۲۵۸۲	۴	۱	۱۰	۹	۲	۷	*	*	*	*	*	*	*
۲۴	تخجیر آباد	۱۳۲۵۸۷	۲	۵	۱۴	۱۲	۴	۵	*	*	*	*	*	*	*
۲۵	تیدوک	۱۳۲۶۰۰	۲	۲	۳	۲	۰	۰	*	*	*	*	*	*	*
۲۶	جلال سفلی	۱۳۲۶۰۴	۳	۱۱	۲۳	۲۸	۴	۱۳	*	*	*	*	*	*	*
۲۷	چشمه بید	۱۳۲۶۱۱	۳	۴	۱۰	۱۰	۲	۵	*	*	*	*	*	*	*
۲۸	چشمه مولید	۱۳۲۶۲۸	۲	۱۲	۳۷	۲۵	۱۲	۲۶	*	*	*	*	*	*	*

شماره ردیف آبادی	۱۷	۱۸	۱۹	۲۰	۲۱	۲۲	۲۳	۲۴	۲۵	۲۶	۲۷	۲۸	۲۹	۳۰	۳۱	۳۲	۳۳	۳۴	۳۵	۳۶	۳۷	۳۸	۳۹	۴۰	تعداد کادوکوساله	تعداد کوسفند و بز
	۱۰۲																								۰	۴۵۰
	۱۰۳																							*	۱۶۰	۴۰۰
	۱۰۴																								۱۰	۲۵۰
	۱۰۵																								۲۰	۵۵۰
	۱۰۶																								۷	۸۵۰
	۱۰۷																								۵	۷۰
	۱۰۸																								۲	۳۰۰
	۱۰۹																								۵	۳۲۰
	۱۱۰																								۱۰۰	۱۹۱۰
	۱۱۱																								۱۱	۵۰۰
	۱۱۲																								۵	۳۰۵
	۱۱۳																								۲۸	۱۵۵۰
	۱۱۴																								۰	۱۵
																									۴۱۸	۷۸۰۷
																									۱۲۹	۳۳۳۴
																									۲	۱۰۰
																									۱۵	۴۰۰
																									۰	۱۴۰
																									۰	۴۵
																									۱۲	۱۱۰۰
																									۲	۲۳۰
																									۳۰	۱۰۰۰
																									۲۰	۵۶
																									۰	۴
																									۱۵	۷۰
																									۳۰	۱۸۰
																									۵	۲۰۰۰
																									۴	۲۰۰
																									۵	۶۰۰
																									۰	۱۵
																									۲۰	۳۱۰۰
																									۳	۳۹۰
																									۲۳	۲۰۰
																									۲۰	۳۰۰
																									۶۰	۲۰۰۰
																									۴	۱۶۰
																									۵۰	۴۰۰
																									۲	۱۳
																									۲	۱۰۰
																									۱	۵
																									۵	۱۰۰
																									۲	۲۰
																									۶	۱۰۲

خصوصیات اجتماعی - اقتصادی آبادیهای دارای سکنه شهرستان بهار چندی

شماره ردیف آبادی	آبادی	کده آبادی	نوع راه آبادی (کده)	تعداد خانوار	کل جمعیت	جمعیت عمال بیشتر	جمعیت باسواد	جمعیت شامل	فصلیت کشاورزی						
									۱۰	۱۱	۱۲	۱۳	۱۴	۱۵	۱۶
۲۹	چهریک	۱۳۲۶۳۱	۲	۶	۲۶	۲۵	۱۱	۸	*	*	*	*	*	*	*
۳۰	چه کند	۱۳۲۶۳۲	۲	۷۰	۲۲۱	۲۶۷	۱۶۲	۹۹	*	*	*	*	*	*	*
۳۱	حاجی آباد	۱۳۲۶۳۵	۱	۱۲	۵۰	۴۳	۱۷	۲۱	*	*	*	*	*	*	*
۳۲	حمیل	۱۳۲۶۴۴	۲	۴۰	۱۴۷	۱۱۷	۴۹	۴۰	*	*	*	*	*	*	*
۳۳	خوشیک	۱۳۲۶۵۲	۲	۲۲	۱۲۱	۱۰۴	۴۷	۵۳	*	*	*	*	*	*	*
۳۴	خوشیک	۱۳۲۶۵۵	۲	۹	۲۹	۲۳	۲	۸	*	*	*	*	*	*	*
۳۵	دره کز انمقلی	۱۳۲۶۶۰	۲	۶۵	۲۲۲	۱۹۰	۸۶	۶۲	*	*	*	*	*	*	*
۳۶	دل آباد	۱۳۲۶۶۲	۲	۹۶	۳۳۴	۲۶۸	۱۱۸	۱۱۹	*	*	*	*	*	*	*
۳۷	دهانتک	۱۳۲۶۶۴	۲	۷	۳۵	۲۸	۱۶	۷	*	*	*	*	*	*	*
۳۸	ربیعان	۱۳۲۶۷۰	۲	۲۲	۱۰۳	۷۹	۴۱	۳۴	*	*	*	*	*	*	*
۳۹	رزن آباد	۱۳۲۶۷۲	۲	۱	۶	۶	۲	۱	*	*	*	*	*	*	*
۴۰	رغوان	۱۳۲۶۷۷	۲	۵	۳۳	۲۳	۱۰	۱۰	*	*	*	*	*	*	*
۴۱	رغینقل	۱۳۲۶۷۹	۲	۲۶	۱۱۹	۹۵	۴۸	۴۵	*	*	*	*	*	*	*
۴۲	رغینمایی	۱۳۲۶۸۰	۲	۱۸	۸۳	۷۰	۲۶	۳۰	*	*	*	*	*	*	*
۴۳	روینخت	۱۳۲۶۸۲	۲	۹۷	۲۰۷	۲۵۷	۱۳۲	۹۰	*	*	*	*	*	*	*
۴۴	رویشاوند	۱۳۲۶۸۳	۲	۷۸	۲۹۰	۲۴۵	۱۰۸	۶۷	*	*	*	*	*	*	*
۴۵	رهنیکه	۱۳۲۶۸۴	۲	۲۹	۱۲۲	۹۸	۴۰	۴۰	*	*	*	*	*	*	*
۴۶	ریخون	۱۳۲۶۸۵	۲	۱۲	۴۶	۴۴	۹	۲۰	*	*	*	*	*	*	*
۴۷	ریز آب	۱۳۲۶۸۶	۲	۲۲	۱۲۵	۹۸	۴۴	۳۶	*	*	*	*	*	*	*
۴۸	ریز اج	۱۳۲۶۹۰	۲	۲۲	۸۷	۶۶	۳۴	۲۶	*	*	*	*	*	*	*
۴۹	ریز ک	۱۳۲۶۹۱	۲	۶۸	۲۶۵	۲۱۲	۸۱	۱۱۴	*	*	*	*	*	*	*
۵۰	ریزین آباد	۱۳۲۶۹۲	۲	۴	۱۷	۱۴	۵	۷	*	*	*	*	*	*	*
۵۱	ساقی	۱۳۲۶۹۵	۲	۱۴۷	۵۳۴	۴۱۱	۲۰۱	۱۲۵	*	*	*	*	*	*	*
۵۲	سر ایلیه	۱۳۲۶۹۶	۲	۱۲	۲۸	۲۶	۶	۱۲	*	*	*	*	*	*	*
۵۳	سر حد	۱۳۲۶۹۷	۲	۲۸	۱۵۷	۱۲۸	۵۵	۵۴	*	*	*	*	*	*	*
۵۴	سما	۱۳۲۷۰۲	۲	۲۵	۱۱۶	۸۹	۳۰	۲۸	*	*	*	*	*	*	*
۵۵	سنگ آباد	۱۳۲۷۰۲	۲	۲۰	۵۸	۴۵	۱۵	۲۰	*	*	*	*	*	*	*
۵۶	سیتون	۱۳۲۷۱۱	۲	۱	۳	۳	۰	۱	*	*	*	*	*	*	*
۵۷	سپهان	۱۳۲۷۱۲	۲	۵۱	۱۹۹	۱۶۲	۸۳	۴۲	*	*	*	*	*	*	*
۵۸	سپهان	۱۳۲۷۱۴	۲	۵۱	۱۸۷	۱۵۱	۵۶	۶۸	*	*	*	*	*	*	*
۵۹	شارفتج	۱۳۲۷۱۵	۲	۶۷	۲۱۳	۱۸۰	۷۰	۵۵	*	*	*	*	*	*	*
۶۰	شاه میران	۱۳۲۷۱۸	۲	۱۱	۴۳	۳۱	۰	۱۵	*	*	*	*	*	*	*
۶۱	خو خود	۱۳۲۷۲۲	۲	۱۲۸	۵۲۰	۳۹۸	۱۳۴	۱۲۷	*	*	*	*	*	*	*
۶۲	شیخان	۱۳۲۷۲۴	۲	۸	۲۰	۱۷	۴	۱۰	*	*	*	*	*	*	*
۶۳	شیرک	۱۳۲۷۲۶	۲	۳۰	۱۱۷	۹۴	۲۷	۳۳	*	*	*	*	*	*	*
۶۴	صدقل	۱۳۲۷۲۹	۲	۲۹	۱۱۱	۹۲	۴۱	۳۴	*	*	*	*	*	*	*
۶۵	ظورمان	۱۳۲۷۳۱	۲	۲۹	۱۴۳	۱۱۲	۵۱	۴۳	*	*	*	*	*	*	*
۶۶	عیباس آباد	۱۳۲۷۳۴	۲	۶	۱۸	۱۶	۵	۱۲	*	*	*	*	*	*	*
۶۷	عشق آباد	۱۳۲۷۳۵	۲	۴۱	۵۹	۵۳	۲۷	۱۱	*	*	*	*	*	*	*
۶۸	عنیدبالا	۱۳۲۷۴۴	۲	۸	۲۹	۲۴	۸	۸	*	*	*	*	*	*	*
۶۹	غیوک	۱۳۲۷۶۰	۱	۶۰	۲۵۲	۲۰۳	۱۱۵	۵۹	*	*	*	*	*	*	*
۷۰	فریز سوک	۱۳۲۷۶۶	۲	۱۱	۴۱	۳۲	۶	۱۲	*	*	*	*	*	*	*
۷۱	فلارک	۱۳۲۷۶۸	۲	۵۰	۲۱۱	۱۷۱	۷۸	۶۸	*	*	*	*	*	*	*
۷۲	قطار کز	۱۳۲۷۵۱	۲	۲۴	۹۵	۷۵	۳۵	۲۶	*	*	*	*	*	*	*
۷۳	قلعه کوه	۱۳۲۷۵۲	۲	۶	۲۱	۲۰	۵	۱۲	*	*	*	*	*	*	*

کده نوع راه آبادی: جاده اسفالت ۱، جاده شوره ۲، جاده خاکی ۳، مارو ۴، سایر راهها و راه آهن ۵، باره آبی ۵۱، نامشخص ۶

تعداد گاو و گوساله	تعداد گوسفند و بز	تعمیرگاه شین آلات شاد درزی	فروشگاه تعاونی	دستری بر وسیله نقلیه عمومی آریک	تلفن	دستری بر روزنامه مجوز آریک	صندوق پست	بیمار و ماهی روستایی	دپارتمان شین و آریک	پزشک	خانه بهداشت	مرکز بهداشتی درمانی	حمام	آموزش انجمن سواد آموزی	مدرسه راهنمایی	دبستان	برق	آب لوله کشی	پایگاه تعاونی بروج	مرکز خدمات روستایی	دفتر جهاد سازندگی	شورای اسلامی روستایی	اماکن مذهبی مسلمانان	بنج مذهبی مسلمانان	شماره درب و پست آبی
۲۲	۴۱	۴۰	۳۹	۳۸	۳۷	۳۶	۳۵	۳۴	۳۳	۳۲	۳۱	۳۰	۲۹	۲۸	۲۷	۲۶	۲۵	۲۴	۲۳	۲۲	۲۱	۲۰	۱۹	۱۸	۱۷
۱۲	۱۰۰			*																					۲۹
۷۰	۶۰۰		*	*						*	*		*										*	*	۳۰
۱۸	۱۰۰			*									*									*	*	*	۳۱
۲۷	۳۰۰			*									*					*				*	*	*	۳۲
۲۵	۳۰۰		*	*							*		*					*				*	*	*	۳۳
۱	۲۶۵												*									*	*	*	۳۴
۴	۲۵۰			*									*					*				*	*	*	۳۵
۲۲	۲۷۰			*			*		*				*	*				*				*	*	*	۳۶
۲	۱۵۰												*					*				*	*	*	۳۷
۱۲	۱۸۰			*									*					*				*	*	*	۳۸
۰	۱۶۰												*					*				*	*	*	۳۹
۵	۴۲			*									*					*				*	*	*	۴۰
۱۵	۱۳۰۰			*									*					*				*	*	*	۴۱
۲	۵۰۰			*									*					*				*	*	*	۴۲
۲۰	۵۰۰			*			*	*					*					*				*	*	*	۴۳
۱۰۰	۷۰۰		*	*				*	*				*					*				*	*	*	۴۴
۲۰	۷۰۰			*				*	*				*					*				*	*	*	۴۵
۱۰	۵۰۰			*				*	*				*					*				*	*	*	۴۶
۴۰	۱۰۵۰			*				*	*				*					*				*	*	*	۴۷
۶	۲۰۰			*				*	*				*					*				*	*	*	۴۸
۲۰	۱۲۰۰			*				*	*	*			*					*				*	*	*	۴۹
۲	۱۵							*	*				*					*				*	*	*	۵۰
۶	۱۹۰		*	*		*		*	*				*					*				*	*	*	۵۱
۶	۰							*	*				*					*				*	*	*	۵۲
۱۴	۲۴۰			*				*	*				*					*				*	*	*	۵۳
۲	۱۳۰			*				*	*				*					*				*	*	*	۵۴
۵	۳۰			*				*	*				*					*				*	*	*	۵۵
۰	۳۳			*				*	*				*					*				*	*	*	۵۶
۳۴	۳۰۰			*				*	*				*					*				*	*	*	۵۷
۰	۳۰۰			*				*	*				*					*				*	*	*	۵۸
۵	۲۱۰			*				*	*				*					*				*	*	*	۵۹
۰	۵۴۰			*				*	*				*					*				*	*	*	۶۰
۰	۳۰۰۰		*	*				*	*				*					*				*	*	*	۶۱
۱	۱۰۰			*				*	*				*					*				*	*	*	۶۲
۲۳	۵۰۰			*				*	*				*					*				*	*	*	۶۳
۱۵	۹۵			*				*	*				*					*				*	*	*	۶۴
۲۰	۱۲۰			*				*	*				*					*				*	*	*	۶۵
۱۰	۸۰			*				*	*				*					*				*	*	*	۶۶
۱۰	۱۵۰			*				*	*				*					*				*	*	*	۶۷
۷	۲۰۰			*				*	*				*					*				*	*	*	۶۸
۵۰	۱۳۰۰		*	*			*	*	*				*					*				*	*	*	۶۹
۲	۵۳۰			*				*	*				*					*			*	*	*	*	۷۰
۶۰	۳۰۰		*	*			*	*	*		*		*					*		*		*	*	*	۷۱
۸	۱۵۰۰			*				*	*				*					*				*	*	*	۷۲
۷	۱۵۰			*				*	*				*					*				*	*	*	۷۳

خصوصیات اجتماعی - اقتصادی آبادیهای دارای سکنه شهرستان بروجرد

شماره ردیف آبادی	آبادی	کد آبادی	نوع راه آبادی (کد)	تعداد خانوار	کل جمعیت	جمعیت عمال بیشتر	جمعیت باسواد	جمعیت شامل	فعالیت کشاورزی					
									۱۰	۱۱	۱۲	۱۳	۱۴	۱۵
۷۴	قمره خانه غیوک	۱۳۲۷۵۶	۱	۱	۲	۲	۰	۱	*	*	*	*	*	*
۷۵	کادان	۱۳۲۷۶۰	۲	۱۲	۵۵	۴۱	۲۰	۱۹	*	*	*	*	*	*
۷۶	کم چاه	۱۳۲۷۶۲	۲	۲۱	۷۴	۵۸	۱۴	۲۱	*	*	*	*	*	*
۷۷	کلاته حاجی یوسف	۱۳۲۷۶۹	۲	۹	۵۲	۴۰	۰	۱۲	*	*	*	*	*	*
۷۸	کلاته میر حسین	۱۳۲۸۰۰	۲	۵	۲۲	۲۰	۶	۷	*	*	*	*	*	*
۷۹	کلاته نو	۱۳۲۸۰۷	۲	۱۴	۵۳	۴۴	۲۱	۱۱	*	*	*	*	*	*
۸۰	کلاته درگت	۱۳۲۸۰۸	۲	۷	۳۲	۲۶	۷	۷	*	*	*	*	*	*
۸۱	کندر	۱۳۲۸۱۰	۲	۶۴	۲۳۴	۱۷۸	۶۹	۶۲	*	*	*	*	*	*
۸۲	کور کز بیلا	۱۳۲۸۱۲	۲	۶	۲۳	۲۰	۲	۵	*	*	*	*	*	*
۸۳	کور کز پاشین	۱۳۲۸۱۴	۲	۸	۳۴	۲۱	۱	۶	*	*	*	*	*	*
۸۴	کوشک آباد	۱۳۲۸۱۵	۲	۷	۲۲	۱۸	۱	۱۰	*	*	*	*	*	*
۸۵	کوشک	۱۳۲۸۱۶	۲	۲۲	۱۲۵	۹۸	۴۱	۳۳	*	*	*	*	*	*
۸۶	کرموک	۱۳۲۸۱۹	۲	۵	۱۰	۱۰	۱	۲	*	*	*	*	*	*
۸۷	کرعیدر	۱۳۲۸۲۰	۲	۸	۲۳	۲۸	۱۶	۸	*	*	*	*	*	*
۸۸	کزیگ	۱۳۲۸۲۲	۲	۱۶	۶۶	۵۲	۲۱	۲۲	*	*	*	*	*	*
۸۹	کلون آباد	۱۳۲۸۲۴	۲	۸۵	۲۸۹	۲۳۷	۱۰۹	۸۴	*	*	*	*	*	*
۹۰	کلون کوشک	۱۳۲۸۲۵	۲	۱۰	۴۲	۳۰	۰	۸	*	*	*	*	*	*
۹۱	کله چشمه علیا	۱۳۲۸۲۷	۲	۱۱	۵۶	۴۴	۰	۱۹	*	*	*	*	*	*
۹۲	ماسن	۱۳۲۸۲۸	۲	۱۶	۳۲	۲۲	۴	۱۵	*	*	*	*	*	*
۹۳	ماقریز	۱۳۲۸۲۹	۲	۲۲	۱۲۷	۱۰۷	۵۲	۴۱	*	*	*	*	*	*
۹۴	ماهورک	۱۳۲۸۳۲	۲	۵۹	۱۵۲	۱۲۱	۴۲	۴۸	*	*	*	*	*	*
۹۵	ماهورک	۱۳۲۸۳۳	۲	۲۲	۸۶	۶۷	۴۴	۳۰	*	*	*	*	*	*
۹۶	مروک	۱۳۲۸۴۲	۲	۱۸	۵۶	۴۷	۱۲	۲۴	*	*	*	*	*	*
۹۷	مزار حسیل	۱۳۲۸۴۳	۲	۱	۱	۱	۰	۱	*	*	*	*	*	*
۹۸	مزد آب	۱۳۲۸۴۴	۲	۲۰۲	۸۶۲	۶۷۲	۲۰۹	۲۸۹	*	*	*	*	*	*
۹۹	مهدش آباد	۱۳۲۸۴۶	۲	۴	۱۰	۱۰	۰	۲	*	*	*	*	*	*
۱۰۰	ملک عالی	۱۳۲۸۴۹	۲	۷	۴۳	۳۰	۰	۱۶	*	*	*	*	*	*
۱۰۱	موسمی	۱۳۲۸۵۰	۲	۴	۱۶	۱۲	۰	۵	*	*	*	*	*	*
۱۰۲	موکرت	۱۳۲۸۵۱	۲	۱	۷	۷	۲	۲	*	*	*	*	*	*
۱۰۳	مولید	۱۳۲۸۵۴	۲	۵۹	۲۱۵	۱۸۲	۱۱	۹۲	*	*	*	*	*	*
۱۰۴	مهیا آباد	۱۳۲۸۵۶	۱	۸	۲۰	۲۰	۰	۱۲	*	*	*	*	*	*
۱۰۵	نو خان	۱۳۲۸۶۲	۲	۲	۵	۵	۰	۲	*	*	*	*	*	*
۱۰۶	نورز	۱۳۲۸۶۳	۲	۸	۱۵	۱۵	۶	۷	*	*	*	*	*	*
۱۰۷	نورغاب	۱۳۲۸۶۶	۲	۳۷	۱۳۴	۱۰۸	۵۹	۴۷	*	*	*	*	*	*
۱۰۸	نورغاب افضل آباد	۱۳۲۸۶۷	۲	۶۵	۲۳۲	۱۸۹	۹۴	۵۸	*	*	*	*	*	*
۱۰۹	نورک	۱۳۲۸۶۸	۲	۸	۳۵	۳۰	۱۵	۱۱	*	*	*	*	*	*
۱۱۰	نوریدر	۱۳۲۸۶۷	۲	۴۰	۳۷۱	۲۴۱	۶۶	۶۷	*	*	*	*	*	*
۱۱۱	نورستان	۱۳۲۸۶۹	۲	۸	۲۴	۲۰	۵	۱۰	*	*	*	*	*	*
۱۱۲	هادر بیاد علیا	۱۳۲۸۷۶	۲	۲۸	۱۱۹	۱۰۵	۵۰	۴۱	*	*	*	*	*	*
دهستان شهاباد														
۱	احمد بیگ	۱۳۲۲۳۸	۲	۱	۲	۲	۰	۲	*	*	*	*	*	*
۲	اذکله	۱۳۲۲۳۹	۲	۵	۱۸	۱۲	۲	۵	*	*	*	*	*	*
۳	اروشه	۱۳۲۲۴۲	۴	۱	۸	۵	۱	۱	*	*	*	*	*	*
۴	اعده رود	۱۳۲۲۴۴	۲	۲۵	۷۵	۶۸	۲۴	۲۲	*	*	*	*	*	*

کد نوع راه آبادی: ۱ جاده اسفالت، ۲ جاده خاکی، ۳ مارود، ۴ سایر (الگانه راه آسین، باره آبی، ۵، نامشخص ۶

تعداد گاو و گوساله	تعداد گوسفند و بز	تغییرگاه بین آلات کش درزی	فروشگاه تعاونی	دستری بر وسیله تعمیر عمومی از برای	تعمیر	دستری بر روزنامه و مجله از برای	صدوق پست	بیمار و دامای روستایی	دانشگاه تئین در پزشکی	پرورشک	خانه بهداشت	مرکز بهداشتی درمانی	خام	آموزش دانشت براد آموزی	مدرسه راهنمایی	دبستان	برن	آب لوله کشی	پایگاه خدمات بروج	مرکز خدمات روستایی	دفتر بهداشت اساندرکی	شورای اسلامی روستایی	امکن مذهبی سلمانان	بنج مذهبی سلمانان	شماره دیدیف آبادی	
۲۲	۴۱	۴۰	۲۹	۳۸	۲۷	۳۶	۳۵	۳۴	۳۳	۳۲	۳۱	۳۰	۲۹	۲۸	۲۷	۲۶	۲۵	۲۴	۲۳	۲۲	۲۱	۲۰	۱۹	۱۸	۱۷	
۰	۱۲																								۷۴	
۴	۱۰۰			*									*												۷۵	
۵	۲۵۰			*									*												۷۶	
۸	۸۵۰			*									*												۷۷	
۰	۲۰۰			*									*												۷۸	
۱۵	۴۲۰			*									*												۷۹	
۳	۲۷			*					*				*												۸۰	
۳۰	۶۰۰		*	*									*												۸۱	
۰	۲۰۰			*									*												۸۲	
۰	۲۰			*									*												۸۳	
۰	۱۲۰			*									*												۸۴	
۲۵	۲۶۰			*		*							*												۸۵	
۱	۰			*									*												۸۶	
۷	۱۴۰			*									*												۸۷	
۲	۵۰			*									*												۸۸	
۴۰	۴۰۰		*	*		*		*		*		*	*	*	*	*	*	*	*	*	*	*	*	*	*	۸۹
۷	۲۰۰		*	*		*		*		*		*	*	*	*	*	*	*	*	*	*	*	*	*	*	۹۰
۲	۹۵۰			*									*							*					۹۱	
۶	۴۸			*			*						*							*				*	۹۲	
۲۲	۱۴۵			*					*				*							*				*	۹۳	
۷	۲۵۰			*					*				*							*				*	۹۴	
۵	۱۶۰			*			*		*				*							*				*	۹۵	
۷	۴۶			*					*				*							*				*	۹۶	
۰	۰			*					*				*							*				*	۹۷	
۲	۱۱۰۰		*	*					*				*					*	*	*	*	*	*	*	*	۹۸
۰	۰			*					*				*							*				*	۹۹	
۰	۱۵۰			*					*				*							*				*	۱۰۰	
۰	۲۱۶			*					*				*							*				*	۱۰۱	
۲	۵			*			*		*				*							*				*	۱۰۲	
۲	۵۶۵		*	*		*		*		*			*							*				*	۱۰۳	
۶	۱۲۰			*					*				*							*				*	۱۰۴	
۶	۰			*					*				*							*				*	۱۰۵	
۶	۱۵۲			*					*				*							*				*	۱۰۶	
۲۰	۲۳۵		*	*		*		*		*			*							*				*	۱۰۷	
۴۰	۷۵۰		*	*		*		*		*			*							*				*	۱۰۸	
۸	۷۱		*	*		*		*		*			*					*	*	*	*	*	*	*	۱۰۹	
۲۲	۲۰۰		*	*		*		*		*			*							*				*	۱۱۰	
۶	۷۰		*	*		*		*		*			*							*				*	۱۱۱	
۸	۲۵۰		*	*		*		*		*			*							*				*	۱۱۲	
۱۲۱۳	۱۷۸۹۱	۰	۸	۲۲	۲	۰	۱	۱	۱۸	۲	۲	۰	۲۲	۵	۱	۲۸	۲۲	۲۱	۲	۰	۲	۵۰	۶۱	۴۵		
۱	۷																								۱	
۳	۱۰																								۲	
۰	۱۲																								۳	
۲۰	۱۵۰			*					*				*								*			*	۴	

خصوصیات اجتماعی - اقتصادی آبادیهای دارای سکنه شهرستان بیروجند

شماره ردیف آبادی	آبادی	کده آبادی	نوع راه آبادی (کده)	تعداد خانوار	کلی جمعیت	جمعیت عسال بیشتر	جمعیت باسواد	جمعیت شامل	فعالیت کشاورزی						
									زراعت	باغداری	دامداری دامپروری	پرورش طیور	پرورش گاو برهیم	پرورش بز بوسل	پرورش ماهی
۱	۲	۳	۴	۵	۶	۷	۸	۹	۱۰	۱۱	۱۲	۱۳	۱۴	۱۵	۱۶
۵	امامعلی آباد	۱۲۳۲۴۷	۴	۲	۶	۶	۲	۲	*	*	*	*	*	*	*
۶	اشکمبر آباد	۱۲۳۲۶۱	۲	۱۱	۴۰	۲۵	۱۲	۱۲	*	*	*	*	*	*	*
۷	اشکفتان	۱۲۳۲۶۶	۲	۱۲	۴۹	۲۴	۵	۱۵	*	*	*	*	*	*	*
۸	الندردویش	۱۲۳۲۶۵	۲	۲	۱۲	۱۰	۲	۷	*	*	*	*	*	*	*
۹	الادر مقلی	۱۲۳۲۶۶	۲	۲	۱۲	۱۰	۷	۲	*	*	*	*	*	*	*
۱۰	الادر علیا	۱۲۳۲۶۷	۲	۱	۲	۲	۰	۱	*	*	*	*	*	*	*
۱۱	امر و توک	۱۲۳۲۶۸	۲	۱	۲	۲	۰	۱	*	*	*	*	*	*	*
۱۲	امیر آباد پاشین	۱۲۳۲۶۹	۱	۲۲۲	۹۹۷	۸۰۲	۴۷۹	۲۶۶	*	*	*	*	*	*	*
۱۳	امیر آباد شیربانی	۱۲۳۲۷۰	۲	۸	۴۲	۲۹	۲۲	۱۱	*	*	*	*	*	*	*
۱۴	انبار ادا راه راه	۱۲۳۲۷۱	۱	۱	۲	۲	۰	۱	*	*	*	*	*	*	*
۱۵	ایوان کیت	۱۲۳۲۷۲	۲	۱	۴	۲	۱	۱	*	*	*	*	*	*	*
۱۶	بازکن	۱۲۳۲۷۴	۴	۲	۴	۴	۱	۰	*	*	*	*	*	*	*
۱۷	بیانک	۱۲۳۲۷۶	۴	۱	۲	۲	۱	۰	*	*	*	*	*	*	*
۱۸	بیانک دهنه	۱۲۳۲۷۷	۲	۲	۶	۴	۰	۱	*	*	*	*	*	*	*
۱۹	بیانک علی شاه	۱۲۳۲۷۸	۲	۱	۵	۲	۰	۱	*	*	*	*	*	*	*
۲۰	بیانک منظر	۱۲۳۲۷۹	۲	۱	۷	۶	۴	۲	*	*	*	*	*	*	*
۲۱	بیجد	۱۲۳۲۸۰	۲	۱۷۷	۷۷۷	۶۱۲	۲۴۶	۲۰۲	*	*	*	*	*	*	*
۲۲	بیرزگان	۱۲۳۲۸۱	۲	۲	۸	۸	۰	۴	*	*	*	*	*	*	*
۲۳	بندر	۱۲۳۲۸۲	۴	۲	۵	۲	۱	۱	*	*	*	*	*	*	*
۲۴	بنتک آباد	۱۲۳۲۸۳	۲	۱	۷	۶	۵	۱	*	*	*	*	*	*	*
۲۵	بنتی آباد	۱۲۳۲۸۴	۲	۸	۲۵	۲۲	۸	۷	*	*	*	*	*	*	*
۲۶	بوسه	۱۲۳۲۸۵	۴	۱	۵	۲	۰	۱	*	*	*	*	*	*	*
۲۷	بوسه	۱۲۳۲۸۶	۲	۱۱	۲۴	۲۹	۱۲	۷	*	*	*	*	*	*	*
۲۸	بهدستان	۱۲۳۲۸۷	۴	۶	۲۵	۲۰	۰	۸	*	*	*	*	*	*	*
۲۹	بیابانی بیلا	۱۲۳۲۸۸	۴	۱	۲	۲	۰	۰	*	*	*	*	*	*	*
۳۰	بیابانی پایین	۱۲۳۲۹۰	۲	۲	۵	۵	۰	۲	*	*	*	*	*	*	*
۳۱	بیدختک	۱۲۳۲۹۱	۲	۱۱	۳۶	۲۰	۷	۱۲	*	*	*	*	*	*	*
۳۲	بیدوگ	۱۲۳۲۹۲	۴	۱	۲	۲	۰	۱	*	*	*	*	*	*	*
۳۳	بیرزگان آباد	۱۲۳۲۹۳	۲	۹	۲۷	۲۹	۲	۱۲	*	*	*	*	*	*	*
۳۴	بیرزگان	۱۲۳۲۹۴	۲	۵	۱۹	۱۵	۲	۶	*	*	*	*	*	*	*
۳۵	بیوداج	۱۲۳۲۹۵	۲	۱۲	۳۹	۲۲	۱۱	۱۱	*	*	*	*	*	*	*
۳۶	بیدوگ چاه حوض	۱۲۳۲۹۶	۲	۲۹	۱۰۰	۸۵	۱۵	۲۲	*	*	*	*	*	*	*
۳۷	ترش آب پاشین	۱۲۳۲۹۹	۲	۴	۱۵	۱۴	۲	۴	*	*	*	*	*	*	*
۳۸	ترکاشی پاشین	۱۲۳۳۰۱	۲	۲	۱۰	۸	۱	۲	*	*	*	*	*	*	*
۳۹	تک خارو	۱۲۳۳۰۵	۴	۱	۶	۵	۰	۱	*	*	*	*	*	*	*
۴۰	تک تک پاشین	۱۲۳۳۰۸	۲	۲	۹	۸	۰	۲	*	*	*	*	*	*	*
۴۱	تک زرد	۱۲۳۳۰۹	۲	۲	۷	۶	۲	۲	*	*	*	*	*	*	*
۴۲	تک محمد	۱۲۳۳۱۰	۴	۲	۹	۷	۲	۲	*	*	*	*	*	*	*
۴۳	تک آب ختک	۱۲۳۳۱۱	۴	۱	۵	۵	۱	۲	*	*	*	*	*	*	*
۴۴	تک ار کیشی	۱۲۳۳۱۲	۴	۸	۲۸	۲۴	۱۰	۷	*	*	*	*	*	*	*
۴۵	تک اشتران	۱۲۳۳۱۴	۲	۵	۲۰	۱۹	۰	۱۰	*	*	*	*	*	*	*
۴۶	تک زبیر بنتک	۱۲۳۳۱۶	۲	۲	۱۲	۹	۲	۵	*	*	*	*	*	*	*
۴۷	تک میان	۱۲۳۳۱۹	۴	۲	۴	۴	۰	۲	*	*	*	*	*	*	*
۴۸	تک بیلا	۱۲۳۳۲۲	۲	۹	۲۶	۲۲	۱	۹	*	*	*	*	*	*	*
۴۹	تک پایین	۱۲۳۳۲۴	۲	۵	۲۱	۱۶	۴	۵	*	*	*	*	*	*	*

کد نوع راه آبادی: ۱، جاده اسفالت، ۲، جاده شوسه، ۳، جاده خاکی، ۴، سایر (از جمله راه آسفالته، راه آبی، ۵، ناهنجار، ۶

شماره دفتر آبادی	آبادی	کد آبادی	نوع راه آبادی (کد)	تعداد خانوار	کل جمعیت	جمعیت عمال بیشتر	جمعیت باسواد	جمعیت مشغول	فقاییت کشاورزی						
									۱۰	۱۱	۱۲	۱۳	۱۴	۱۵	۱۶
۵۰	جوز ان توكى	۱۳۳۳۳۰	۴	۴	۱۲	۹	۱	۳	*	*	*	*	*	*	*
۵۱	چيم آباد	۱۳۳۳۳۱	۲	۸	۲۷	۲۲	۲	۷	*	*	*	*	*	*	*
۵۲	چادوخ	۱۳۳۳۳۲	۳	۴۵	۱۴۵	۱۱۶	۳۹	۴۲	*	*	*	*	*	*	*
۵۳	چاركف	۱۳۳۳۳۳	۲	۲	۵	۵	۰	۳	*	*	*	*	*	*	*
۵۴	چاه برز نكاشى	۱۳۳۳۳۴	۲	۱	۱	۱	۰	۱	*	*	*	*	*	*	*
۵۵	چاه شماره پنج بنكاه ابلوله	۱۳۳۳۳۶	۲	۲	۲۰	۱۶	۱۱	۲	*	*	*	*	*	*	*
۵۶	چاه شماره ۸ بنكاه ابلوله	۱۳۳۳۳۷	۲	۱	۲	۲	۱	۱	*	*	*	*	*	*	*
۵۷	چاه كشان بالا	۱۳۳۳۳۸	۴	۲	۷	۶	۲	۲	*	*	*	*	*	*	*
۵۸	چاه كشان پاشين	۱۳۳۳۳۹	۴	۲	۷	۶	۲	۱	*	*	*	*	*	*	*
۵۹	چقمه ز ماشى	۱۳۳۳۴۰	۴	۱	۳	۳	۱	۱	*	*	*	*	*	*	*
۶۰	چقمه على اكبر	۱۳۳۳۴۱	۲	۲	۴	۴	۰	۲	*	*	*	*	*	*	*
۶۱	چقمه مرتقى	۱۳۳۳۴۲	۴	۲	۷	۷	۰	۳	*	*	*	*	*	*	*
۶۲	چهار بالا	۱۳۳۳۴۹	۴	۷	۳۰	۲۵	۱۱	۶	*	*	*	*	*	*	*
۶۳	چهار پاشين	۱۳۳۳۶۰	۴	۶	۱۹	۱۲	۲	۵	*	*	*	*	*	*	*
۶۴	چهار ده بالا	۱۳۳۳۶۱	۳	۸	۲۵	۲۴	۱۰	۱۱	*	*	*	*	*	*	*
۶۵	چهار ده پاشين	۱۳۳۳۶۲	۳	۶	۲۹	۲۲	۱۱	۱۰	*	*	*	*	*	*	*
۶۶	چكند	۱۳۳۳۶۳	۲	۵۰	۱۷۷	۱۷۷	۹۹	۵۸	*	*	*	*	*	*	*
۶۷	چكند ترك	۱۳۳۳۶۴	۲	۴	۱۸	۱۲	۵	۴	*	*	*	*	*	*	*
۶۸	حاجى آباد	۱۳۳۳۶۶	۱	۴۵	۱۸۱	۱۳۵	۵	۳۵	*	*	*	*	*	*	*
۶۹	حاجى آباد	۱۳۳۳۶۵	۳	۱۶۹	۷۹۲	۶۱۹	۲۹۸	۳۸۴	*	*	*	*	*	*	*
۷۰	حاجى معصى	۱۳۳۳۶۸	۴	۵	۱۰	۱۰	۲	۴	*	*	*	*	*	*	*
۷۱	دمن آباد پاشين	۱۳۳۳۶۹	۲	۱۴	۷۷	۵۲	۲۸	۲۴	*	*	*	*	*	*	*
۷۲	دمن آباد ميان	۱۳۳۳۷۲	۲	۳۵	۱۴۹	۱۲۴	۶۳	۵۴	*	*	*	*	*	*	*
۷۳	دمن زغنه	۱۳۳۳۷۳	۲	۱	۵	۴	۱	۱	*	*	*	*	*	*	*
۷۴	دمن آباد	۱۳۳۳۷۵	۲	۱	۲	۲	۰	۰	*	*	*	*	*	*	*
۷۵	دمن آباد	۱۳۳۳۷۶	۴	۲	۱۱	۸	۳	۴	*	*	*	*	*	*	*
۷۶	دمن آباد	۱۳۳۳۷۴	۱	۱۱	۲۸	۲۲	۳	۸	*	*	*	*	*	*	*
۷۷	خالد	۱۳۳۳۷۹	۴	۱	۳	۲	۰	۱	*	*	*	*	*	*	*
۷۸	خمر كنه	۱۳۳۳۸۱	۲	۶	۱۴	۱۴	۲	۷	*	*	*	*	*	*	*
۷۹	خنگ بالا	۱۳۳۳۸۴	۳	۱۹	۸۰	۵۸	۲۲	۲۶	*	*	*	*	*	*	*
۸۰	خنگ پاشين	۱۳۳۳۸۵	۴	۷	۳۰	۲۲	۶	۸	*	*	*	*	*	*	*
۸۱	خونيك	۱۳۳۳۸۶	۴	۱۱	۴۲	۳۴	۱۴	۱۴	*	*	*	*	*	*	*
۸۲	خير آباد	۱۳۳۳۸۷	۲	۱۰	۳۰	۲۵	۰	۸	*	*	*	*	*	*	*
۸۳	دره اچقو	۱۳۳۳۹۰	۴	۴	۱۷	۱۵	۴	۶	*	*	*	*	*	*	*
۸۴	دره پاشين	۱۳۳۳۹۱	۳	۲	۸	۸	۱	۳	*	*	*	*	*	*	*
۸۵	دره ميرك	۱۳۳۳۹۲	۴	۴	۱۰	۷	۰	۳	*	*	*	*	*	*	*
۸۶	دز ك بالا	۱۳۳۳۹۳	۴	۲	۱۸	۱۵	۰	۴	*	*	*	*	*	*	*
۸۷	دز ك پاشين	۱۳۳۳۹۴	۴	۷	۱۸	۱۵۵	۶۹	۵۹	*	*	*	*	*	*	*
۸۸	دستگرد	۱۳۳۳۹۵	۲	۴۷	۱۸۹	۱۵۵	۶۹	۲	*	*	*	*	*	*	*
۸۹	دليجان	۱۳۳۳۹۷	۴	۱	۷	۶	۱	۱۸	*	*	*	*	*	*	*
۹۰	ده نو	۱۳۳۳۹۹	۲	۱۹	۶۷	۶۶	۳۰	۵	*	*	*	*	*	*	*
۹۱	دهن كوه	۱۳۳۴۰۰	۲	۴	۱۲	۹	۰	۵	*	*	*	*	*	*	*
۹۲	رزك	۱۳۳۴۰۴	۲	۲۲	۱۳۵	۱۰۹	۴۴	۳۱	*	*	*	*	*	*	*
۹۳	رئوش پاشين	۱۳۳۴۰۵	۳	۲	۱۳	۱۱	۵	۱	*	*	*	*	*	*	*
۹۴	زردان	۱۳۳۴۰۶	۴	۲	۲	۲	۰	۱	*	*	*	*	*	*	*

كد نوع راه آبادى: ۱ جاده اسفالت، ۲ جاده شوسه، ۳ جاده خاكى، ۴ سياره (بنيگاه راه آهن باره آبي)، ۵ نامشخص

خصوصیات اجتماعی - اقتصادی آبادیهای دارای سکته شهرستان بهار چند

شماره دفتر آبادی	آبادی	کد آبادی	نوع راه آبادی (کد)	تعداد خانوار	کل جمعیت	جمعیت عرسال بیشتر	جمعیت باسواد	جمعیت شامل	فعالیتهای عمده کشاورزی						
									۱۰	۱۱	۱۲	۱۳	۱۴	۱۵	۱۶
۹۵	زیروچ	۱۳۳۴۰۷	۲	۴	۶	۶	۰	۲	*	*	*	*	*	*	*
۹۶	زیروچی پایین	۱۳۳۴۰۹	۲	۱	۵	۵	۰	۲	*	*	*	*	*	*	*
۹۷	زیتنی	۱۳۳۴۱۲	۳	۵۶	۲۶۲	۲۱۲	۹۶	۶۱	*	*	*	*	*	*	*
۹۸	ساج	۱۳۳۴۱۳	۴	۲	۴	۴	۰	۲	*	*	*	*	*	*	*
۹۹	سر ابد	۱۳۳۴۱۵	۲	۵۶	۲۷۶	۱۹۹	۱۲۳	۸۲	*	*	*	*	*	*	*
۱۰۰	سر اچ	۱۳۳۴۱۶	۲	۲	۵	۴	۰	۲	*	*	*	*	*	*	*
۱۰۱	سر چل	۱۳۳۴۱۷	۲	۲	۵	۵	۰	۲	*	*	*	*	*	*	*
۱۰۲	سر شنگان	۱۳۳۴۱۸	۳	۲	۷	۶	۲	۲	*	*	*	*	*	*	*
۱۰۳	سر خاب	۱۳۳۴۱۹	۲	۲	۹	۷	۳	۲	*	*	*	*	*	*	*
۱۰۴	سر دختاشه	۱۳۳۴۲۰	۱	۲	۷	۴	۴	۲	*	*	*	*	*	*	*
۱۰۵	سر زنگ	۱۳۳۴۲۱	۴	۴	۱۴	۱۲	۶	۵	*	*	*	*	*	*	*
۱۰۶	سربیل	۱۳۳۴۲۲	۲	۱	۲	۲	۰	۱	*	*	*	*	*	*	*
۱۰۷	سمر	۱۳۳۴۲۳	۴	۷	۱۶	۱۲	۱	۶	*	*	*	*	*	*	*
۱۰۸	سحل آباد	۱۳۳۴۲۴	۳	۴	۱۴	۱۲	۳	۴	*	*	*	*	*	*	*
۱۰۹	سیروان	۱۳۳۴۲۷	۴	۳	۸	۶	۲	۳	*	*	*	*	*	*	*
۱۱۰	سیمتاشک	۱۳۳۴۲۹	۱	۲	۴	۴	۰	۲	*	*	*	*	*	*	*
۱۱۱	شاهو	۱۳۳۴۳۰	۳	۲	۳	۳	۰	۲	*	*	*	*	*	*	*
۱۱۲	شرکت تیرچه بلوک	۱۳۳۴۳۱	۲	۱	۵	۳	۲	۱	*	*	*	*	*	*	*
۱۱۳	شرکت فلات	۱۳۳۴۳۲	۳	۲	۱۱	۷	۰	۳	*	*	*	*	*	*	*
۱۱۴	شکر ابد	۱۳۳۴۳۳	۲	۲۸	۸۶	۷۹	۴۰	۲۷	*	*	*	*	*	*	*
۱۱۵	شمس آباد	۱۳۳۴۳۵	۱	۱۷	۵۷	۴۵	۲۲	۱۷	*	*	*	*	*	*	*
۱۱۶	شوکت آباد	۱۳۳۴۳۷	۱	۹۵	۳۳۱	۲۸۳	۱۵۸	۹۳	*	*	*	*	*	*	*
۱۱۷	شهاب آباد	۱۳۳۴۳۹	۳	۴	۱۱۹	۱۲	۴	۴	*	*	*	*	*	*	*
۱۱۸	شهر کهنه	۱۳۳۴۴۰	۱	۱	۸	۵	۴	۱	*	*	*	*	*	*	*
۱۱۹	غیذک	۱۳۳۴۴۱	۲	۵	۱۵	۱۲	۳	۴	*	*	*	*	*	*	*
۱۲۰	تیر منگ	۱۳۳۴۴۳	۳	۸	۲۹	۲۴	۳	۷	*	*	*	*	*	*	*
۱۲۱	عباس آباد	۱۳۳۴۴۴	۳	۴	۱۷	۱۵	۷	۵	*	*	*	*	*	*	*
۱۲۲	عرب شاه بالا	۱۳۳۴۴۵	۳	۱	۵	۵	۳	۲	*	*	*	*	*	*	*
۱۲۳	عرب شاه پایین	۱۳۳۴۴۶	۳	۱	۶	۶	۱	۲	*	*	*	*	*	*	*
۱۲۴	علیشاه	۱۳۳۴۵۰	۴	۱	۴	۴	۱	۱	*	*	*	*	*	*	*
۱۲۵	علی آباد اور آباد	۱۳۳۴۵۲	۳	۴۷	۱۹۸	۱۶۱	۷۵	۶۶	*	*	*	*	*	*	*
۱۲۶	علی آباد لوله	۱۳۳۴۵۳	۳	۳۱	۲۷	۲۵	۹	۷	*	*	*	*	*	*	*
۱۲۷	فروند شاه بهار چند	۱۳۳۵۶۹	۱	۱	۱	۱	۱	۱	*	*	*	*	*	*	*
۱۲۸	کاه سنگی	۱۳۳۴۶۲	۴	۱۶	۵۶	۵۲	۲۱	۱۷	*	*	*	*	*	*	*
۱۲۹	کاه کشت	۱۳۳۴۶۵	۴	۱	۲	۲	۰	۱	*	*	*	*	*	*	*
۱۳۰	کجین	۱۳۳۴۶۶	۴	۸	۳۴	۲۵	۱۲	۸	*	*	*	*	*	*	*
۱۳۱	کلاته حسن بیگ	۱۳۳۴۷۰	۳	۲	۶	۵	۰	۲	*	*	*	*	*	*	*
۱۳۲	کلاته بیابان	۱۳۳۴۷۲	۳	۲	۸	۸	۴	۴	*	*	*	*	*	*	*
۱۳۳	کلاته بیچدن	۱۳۳۴۷۳	۳	۲۰	۸۷	۷۲	۳۴	۲۲	*	*	*	*	*	*	*
۱۳۴	کلاته دلاکان	۱۳۳۴۷۷	۳	۶	۲۵	۲۵	۱۱	۹	*	*	*	*	*	*	*
۱۳۵	کلاته عبداللہ	۱۳۳۴۸۱	۳	۲	۱۳	۱۳	۸	۴	*	*	*	*	*	*	*
۱۳۶	کلاته عرب	۱۳۳۴۸۲	۴	۱	۷	۷	۲	۵	*	*	*	*	*	*	*
۱۳۷	کلاته قشادان	۱۳۳۴۸۷	۳	۶	۲۹	۲۲	۵	۵	*	*	*	*	*	*	*
۱۳۸	کلاته کر بلاشی بیوسف	۱۳۳۴۹۲	۴	۱	۲	۲	۰	۱	*	*	*	*	*	*	*
۱۳۹	کلاته ملا	۱۳۳۴۹۷	۳	۱	۲	۲	۰	۱	*	*	*	*	*	*	*

کد نوع راه آبادی، جاده اسفالت ۱، جاده شوسه ۲، جاده خاکی ۳، ماره ۴، سایر (اینگاه راه آهن، باره آبی ۵)، ناشخص ۶

تعداد گاو و گوساله	تعداد گوسفند و بز	تغییرگاه شین آلات کش در ری	فروشگاه تعاونی	دستری به وسیله تعمیر عمومی آبادی	تعمیر	دستری به روزنامه و مجله آبادی	صندوق پست	بیمار و دامای روستایی	دانشگاه پستین دانشکده	پزشک	خانه بهداشت	مرکز بهداشتی درمانی	حمام	آموزش با کفایت مواد آموزشی	مدرسه راهنمایی	دبستان	برق	آب لوله کشی	پایگاه خدمات بیج	مرکز خدمات روستایی	دفتر جهاد سازندگی	شورای اسلامی روستایی	امکن مذهبی مسلمانان	سنگ مذهبی مسلمانان	شماره ردیف آبادی
۲۲																									۹۵
	۱۲																								۹۶
۲	۱۰																								۹۷
۱۴۰	۲۰																								۹۸
	۲۰			*																					۹۹
	۵																								۱۰۰
۱	۳																								۱۰۱
	۱۰۰																								۱۰۲
	۱۴			*																					۱۰۳
				*																					۱۰۴
	۱۴																								۱۰۵
	۲																								۱۰۶
۲	۲۷																								۱۰۷
۵	۳۰																								۱۰۸
۶	۳۸																								۱۰۹
۱	۷۰۰																								۱۱۰
	۲۲																								۱۱۱
																									۱۱۲
۲	۱۴۹																								۱۱۳
۲۴	۵۰۰			*																					۱۱۴
۳۱	۱۴۰			*																					۱۱۵
۳۸	۴۷۰		*	*																					۱۱۶
۷	۹۰																								۱۱۷
																									۱۱۸
۲	۲۰																								۱۱۹
۱۱	۹۰			*																					۱۲۰
۳																									۱۲۱
۱	۲۷																								۱۲۲
	۲۰																								۱۲۳
	۲																								۱۲۴
۶۵	۸۰۰		*	*																					۱۲۵
۴	۴۰			*																					۱۲۶
				*																					۱۲۷
۳	۳۰																								۱۲۸
۱	۲۶																								۱۲۹
۲	۱۱																								۱۳۰
۲	۱۰																								۱۳۱
۶	۲۶																								۱۳۲
۲۵	۶۰																					*	*		۱۳۳
	۱۲																								۱۳۴
۵	۲۴																								۱۳۵
۱	۴۵																								۱۳۶
۲	۴۷																								۱۳۷
	۴																								۱۳۸
																									۱۳۹

خصوصیات اجتماعی - اقتصادی آبادیهای دارای سکنه شهرستان بیور چند

شماره ردیف آبادی	آبادی	کد آبادی	نوع راه آبادی (کد)	تعداد خانوار	کل جمعیت	جمعیت عساکر و پیشتر	جمعیت باسواد	جمعیت شغل	فعالیت کشاورزی						
									زراعت	باغداری	دامداری و پرورش طیور	پرورش طیور	پرورش گاو	پرورش بز و گوسفند	پرورش ماهی
۱	۲	۳	۴	۵	۶	۷	۸	۹	۱۰	۱۱	۱۲	۱۳	۱۴	۱۵	۱۶
۱۴۰	کلاته ملا یعقوب	۱۲۳۴۹۹	۲	۲	۹	۸	۲	۲	*	*	*	*	*	*	*
۱۴۱	کلاته میر حسن	۱۲۳۵۰۰	۲	۴	۱۲	۱۲	۲	۲	*	*	*	*	*	*	*
۱۴۲	کلاته میر علی	۱۲۳۵۰۱	۲	۹	۲۵	۲۲	۵	۷	*	*	*	*	*	*	*
۱۴۳	کلاته شایب	۱۲۳۵۰۲	۲	۲	۱۲	۹	۲	۵	*	*	*	*	*	*	*
۱۴۴	کندوک	۱۲۳۵۰۴	۲	۲	۵	۵	۱	۱	*	*	*	*	*	*	*
۱۴۵	کوره اجریز و حدتی	۱۲۳۵۷۱	۲	۴	۱۸	۱۲	۱	۴	*	*	*	*	*	*	*
۱۴۶	نار گاه اصفالت شهر داری	۱۲۳۵۱۱	۲	۱	۴	۲	۲	۱	*	*	*	*	*	*	*
۱۴۷	نار گاه اصفالت شهر داری	۱۲۳۵۱۰	۱	۱	۶	۲	۱	۱	*	*	*	*	*	*	*
۱۴۸	کازنه	۱۲۳۵۱۲	۴	۱	۸	۶	۲	۲	*	*	*	*	*	*	*
۱۴۹	کزان	۱۲۳۵۱۵	۲	۲	۷	۶	۲	۲	*	*	*	*	*	*	*
۱۵۰	کزه	۱۲۳۵۱۸	۲	۱	۷	۵	۲	۱	*	*	*	*	*	*	*
۱۵۱	دل پتجه	۱۲۳۵۱۹	۲	۱	۶	۴	۲	۱	*	*	*	*	*	*	*
۱۵۲	ذو چنگر	۱۲۳۵۲۱	۲	۲	۹	۷	۰	۲	*	*	*	*	*	*	*
۱۵۳	کود محمد	۱۲۳۵۲۲	۴	۲	۷	۵	۱	۳	*	*	*	*	*	*	*
۱۵۴	مچلکه علیا	۱۲۳۵۲۹	۲	۲	۴	۴	۱	۳	*	*	*	*	*	*	*
۱۵۵	محمد آباد	۱۲۳۵۲۰	۴	۴	۱۴	۱۱	۲	۴	*	*	*	*	*	*	*
۱۵۶	محمد آباد	۱۲۳۵۲۱	۲	۲	۵	۵	۱	۲	*	*	*	*	*	*	*
۱۵۷	مرغ	۱۲۳۵۲۳	۴	۷	۲۳	۱۹	۹	۱۰	*	*	*	*	*	*	*
۱۵۸	مرکب	۱۲۳۵۲۴	۱	۷۹	۲۶۲	۲۶۲	۱۵۷	۱۳۲	*	*	*	*	*	*	*
۱۵۹	مزار	۱۲۳۵۲۶	۲	۸	۲۵	۲۲	۱۶	۱۰	*	*	*	*	*	*	*
۱۶۰	مزر آباد	۱۲۳۵۲۸	۲	۷	۲۴	۱۸	۰	۱۲	*	*	*	*	*	*	*
۱۶۱	مزرگ	۱۲۳۵۲۹	۲	۲۷	۸۳	۷۴	۲۶	۲۴	*	*	*	*	*	*	*
۱۶۲	مغر	۱۲۳۵۴۰	۲	۸	۳۶	۲۸	۱۳	۸	*	*	*	*	*	*	*
۱۶۳	معصومیه	۱۲۳۵۴۴	۱	۵۵	۲۰۶	۱۷۷	۹۹	۵۱	*	*	*	*	*	*	*
۱۶۴	مغول آباد	۱۲۳۵۲۷	۴	۱	۱	۱	۰	۰	*	*	*	*	*	*	*
۱۶۵	ملک آباد	۱۲۳۵۴۵	۲	۴	۱۲	۱۲	۱	۴	*	*	*	*	*	*	*
۱۶۶	مهدی آباد	۱۲۳۵۲۱	۲	۲۲	۸۹	۷۵	۱۵	۴۳	*	*	*	*	*	*	*
۱۶۷	نقادوک	۱۲۳۵۵۲	۲	۵	۱۷	۱۵	۰	۷	*	*	*	*	*	*	*
۱۶۸	نار منج	۱۲۳۵۵۳	۲	۲	۳۱	۲۱	۵	۲	*	*	*	*	*	*	*
۱۶۹	نار آباد	۱۲۳۵۵۴	۴	۲	۲۰	۱۷	۱۱	۹	*	*	*	*	*	*	*
۱۷۰	نوخنج	۱۲۳۵۵۶	۲	۲	۱۲	۱۰	۳	۲	*	*	*	*	*	*	*
۱۷۱	نوکپایین	۱۲۳۵۵۸	۲	۲	۱۶	۱۲	۴	۲	*	*	*	*	*	*	*
۱۷۲	هاونک بالا	۱۲۳۵۶۰	۴	۲	۹	۷	۲	۲	*	*	*	*	*	*	*
۱۷۳	هاونک پایین	۱۲۳۵۶۱	۴	۲۰	۷۶	۶۵	۱۸	۳۰	*	*	*	*	*	*	*
۱۷۴	هلو در بالا	۱۲۳۵۶۲	۲	۱	۲	۲	۰	۰	*	*	*	*	*	*	*
۱۷۵	هلو در پایین	۱۲۳۵۶۳	۲	۴	۲۰	۱۵	۶	۶	*	*	*	*	*	*	*
۱۷۶	هلو در میان	۱۲۳۵۶۴	۲	۱	۴	۴	۰	۲	*	*	*	*	*	*	*
۱۷۷	یرشت	۱۲۳۵۶۷	۲	۸	۲۹	۲۲	۱۳	۹	*	*	*	*	*	*	*
۱۷۸	یوسف آباد	۱۲۳۵۶۸	۲	۵	۲۴	۱۸	۲	۸	*	*	*	*	*	*	*
دهستان نهار جان															
۱	امتانمت	۱۲۳۶۱۵	۲	۶۱	۲۵۵	۲۱۴	۱۰۰	۸۱	*	*	*	*	*	*	*
۲	امکوک	۱۲۳۶۱۸	۴	۱۰	۴۰	۳۵	۷	۱۴	*	*	*	*	*	*	*
۳	اصغول	۱۲۳۶۱۹	۲	۳۴	۲۸۵	۲۴۲	۷۵	۶۹	*	*	*	*	*	*	*
۴	اکبر آباد	۱۲۳۶۲۰	۲	۲۱	۷۴	۶۵	۲۳	۳۰	*	*	*	*	*	*	*

کد نوع راه آبادی: ۱، جاده اسفالت، ۲، جاده خاکی، ۳، مارو، ۴، سایر (ایستگاه راه آهن یا راه آبی) ۵، نا مشخص ۶

خصوصیات اجتماعی - اقتصادی آبادیهای دارای سکنه شهرستان بهار چند

شماره ردیف آبادی	آبادی	نوع راه آبادی (کیلومتر)	تعداد خانوار	جمع جمعیت	جمعیت عساکر بیشتر	جمعیت باسواد	جمعیت شغل	فعالیت کشاورزی							
								زراعت	باغداری	دامداری دامپروری	پرورش طیور	پرورش گاو ابریشم	پرورش بز و گوسفند	پرورش ماهی	
۱	۲	۳	۴	۵	۶	۷	۸	۹	۱۰	۱۱	۱۲	۱۳	۱۴	۱۵	۱۶
۱	البتکر میز	۱۳۲۹۸۵	۲	۱۱	۴	۵	*	*	*	*	*	*	*	*	*
۲	امیر آباد هرزه	۱۳۲۹۶۱	۲	۱۵	۲۴	۲۷	*	*	*	*	*	*	*	*	*
۳	ایفک	۱۳۲۹۶۱	۴	۱۲	۷	۲	*	*	*	*	*	*	*	*	*
۴	بامنا بیاد	۱۳۲۹۶۱	۲	۱۲	۲۶	۱۶	*	*	*	*	*	*	*	*	*
۵	بیاغستان	۱۳۲۹۵۰	۲	۴	۰	۱	*	*	*	*	*	*	*	*	*
۶	بیرز	۱۳۲۹۵۵	۲	۱۸	۲۲	۲۴	*	*	*	*	*	*	*	*	*
۷	بیرزگان	۱۳۲۹۵۶	۲	۷	۵	۱	*	*	*	*	*	*	*	*	*
۸	بیردان	۱۳۲۹۶۶	۲	۸۸	۱۱۶	۸۹	*	*	*	*	*	*	*	*	*
۹	بیرگرد	۱۳۲۹۷۰	۲	۲۷	۹۲	۲۶	*	*	*	*	*	*	*	*	*
۱۰	بیرن آباد	۱۳۲۹۷۱	۱	۵	۳	۱	*	*	*	*	*	*	*	*	*
۱۱	بیچار	۱۳۲۹۷۱	۲	۶۱	۱۶۲	۵۴	*	*	*	*	*	*	*	*	*
۱۲	بیدلک	۱۳۲۹۷۱	۴	۴	۰	۲	*	*	*	*	*	*	*	*	*
۱۳	بیدمشک	۱۳۲۹۷۱	۲	۱۷	۵۲	۱۸	*	*	*	*	*	*	*	*	*
۱۴	بیرمرز	۱۳۲۹۷۷	۲	۲۸	۲۵	۹	*	*	*	*	*	*	*	*	*
۱۵	بیدر ان سفلی	۱۳۲۹۷۸	۱	۱۶	۲۱	۸	*	*	*	*	*	*	*	*	*
۱۶	بیدر ان علیا	۱۳۲۹۷۸	۱	۱۹	۱۷	۱۰	*	*	*	*	*	*	*	*	*
۱۷	بیرمج	۱۳۲۹۸۰	۲	۵	۲۱	۱۲	*	*	*	*	*	*	*	*	*
۱۸	بیرتله	۱۳۲۹۸۱	۲	۶	۲	۱	*	*	*	*	*	*	*	*	*
۱۹	بیرتله پاشین	۱۳۲۹۸۱	۲	۲	۱۲	۴	*	*	*	*	*	*	*	*	*
۲۰	بیروند سفلی	۱۳۲۹۸۱	۲	۱۰	۱۰	۲	*	*	*	*	*	*	*	*	*
۲۱	بیروند علیا	۱۳۲۹۸۱	۲	۹	۳۴	۱۲	*	*	*	*	*	*	*	*	*
۲۲	بیرکتی	۱۳۲۹۸۱	۲	۱۰	۹	۵	*	*	*	*	*	*	*	*	*
۲۳	بیرگل	۱۳۲۹۸۱	۲	۷	۱۸	۷	*	*	*	*	*	*	*	*	*
۲۴	بیرمند	۱۳۲۹۸۱	۲	۱۵	۳۴	۱۹	*	*	*	*	*	*	*	*	*
۲۵	بیرموری پاشین	۱۳۲۹۸۱	۲	۴	۱۱	۲	*	*	*	*	*	*	*	*	*
۲۶	بیست آباد	۱۳۲۹۸۱	۲	۱۲	۴۲	۱۶	*	*	*	*	*	*	*	*	*
۲۷	بیچ	۱۳۲۹۸۱	۲	۱۶۵	۵۰۰	۲۷۰	*	*	*	*	*	*	*	*	*
۲۸	بیچان	۱۳۲۹۸۱	۲	۲۰	۴۱	۷	*	*	*	*	*	*	*	*	*
۲۹	بیچان	۱۳۲۹۸۱	۲	۱	۰	۱	*	*	*	*	*	*	*	*	*
۳۰	بیچان	۱۳۲۹۸۱	۲	۱۵۵	۴۹۰	۱۵۱	*	*	*	*	*	*	*	*	*
۳۱	بیچان	۱۳۲۹۸۱	۲	۸۶	۲۷۷	۱۲۲	*	*	*	*	*	*	*	*	*
۳۲	بیچان	۱۳۲۹۸۱	۲	۴۲	۱۲۴	۴۴	*	*	*	*	*	*	*	*	*
۳۳	بیچان	۱۳۲۹۸۱	۲	۹	۶	۲	*	*	*	*	*	*	*	*	*
۳۴	بیچان	۱۳۲۹۸۱	۲	۷۵	۲۳۸	۱۶۱	*	*	*	*	*	*	*	*	*
۳۵	بیچان	۱۳۲۹۸۱	۲	۲	۱۰	۲	*	*	*	*	*	*	*	*	*
۳۶	بیچان	۱۳۲۹۸۱	۲	۲۶	۹۸	۵۱	*	*	*	*	*	*	*	*	*
۳۷	بیچان	۱۳۲۹۸۱	۲	۲۱	۷۰	۵۷	*	*	*	*	*	*	*	*	*
۳۸	بیچان	۱۳۲۹۸۱	۲	۱۴	۶۹	۱۵	*	*	*	*	*	*	*	*	*
۳۹	بیچان	۱۳۲۹۸۱	۱	۱۶۲	۴۴۳	۱۴۶	*	*	*	*	*	*	*	*	*
۴۰	بیچان	۱۳۲۹۸۱	۲	۸	۲۷	۱۱	*	*	*	*	*	*	*	*	*
۴۱	بیچان	۱۳۲۹۸۱	۲	۵	۵	۳	*	*	*	*	*	*	*	*	*
۴۲	بیچان	۱۳۲۹۸۱	۲	۲۳	۱۰۸	۳۱	*	*	*	*	*	*	*	*	*
۴۳	بیچان	۱۳۲۹۸۱	۲	۲۳	۱۱۸	۳۹	*	*	*	*	*	*	*	*	*
۴۴	بیچان	۱۳۲۹۸۱	۲	۸۵	۲۶۰	۱۸۳	*	*	*	*	*	*	*	*	*
۴۵	بیچان	۱۳۲۹۸۱	۴	۲	۷	۲	*	*	*	*	*	*	*	*	*

کد نوع راه آبادی: ۱، جاده اسفالت، ۲، جاده خاکی، ۳، مارو، ۴، سایر (ایستگاه راه آهن، باره آبی، ۵، نا مشخص)

تعداد گاو و گوسفند	تعداد گوسفند بز	تعمیرگاه ماشین آلات کشاورزی	فروشگاه تعاونی	دستری بر وسیله نقلیه عمومی آرایه	تلفن	دستری بر روزنامه مجله و آرایه	صندوق پست	بیمار و دامهای روستایی	دانشگاه تئیسین در اهر	پزشک	خانه بهداشت	مرکز بهداشتی درمانی	حمام	آموزش ریاضت مواد آموزشی	مدرسه راهنمایی	دبستان	برق	آب لوله کشی	پایگاه خدمات بروج	مرکز خدمات روستایی	دفتر جهاد سازندگی	شورای اسلامی روستایی	اماکن مذهبی مسلمانان	مبلغ مذهبی مسلمانان	شماره دریف آبادی
۴۴	۴۱	۴۰	۳۹	۳۸	۳۷	۳۶	۳۵	۳۴	۳۳	۳۲	۳۱	۳۰	۲۹	۲۸	۲۷	۲۶	۲۵	۲۴	۲۳	۲۲	۲۱	۲۰	۱۹	۱۸	۱۷
۰	۲۵																								۵
۵	۴۰۰												*					*							۶
۳	۱۲												*					*							۷
۲۰	۱۰۰			*								*	*					*							۸
۱	۱۲			*								*	*					*							۹
۸	۷۰			*								*	*					*							۱۰
۰	۵			*								*	*					*							۱۱
۳۵	۴۵۰		*	*			*	*				*	*	*				*							۱۲
۳۲	۲۰۰		*	*			*	*				*	*	*				*							۱۳
۳	۳۴			*								*	*	*				*							۱۴
۱۰	۳۵۰			*			*	*				*	*	*				*							۱۵
۱	۷			*								*	*	*				*							۱۶
۱۶	۱۹۶			*								*	*	*				*							۱۷
۰	۷۰۰			*								*	*	*				*							۱۸
۰	۷۰۰			*								*	*	*				*							۱۹
۲	۷۰۰			*								*	*	*				*							۲۰
۸	۷۰			*								*	*	*				*							۲۱
۱	۸			*								*	*	*				*							۲۲
۱	۲۴			*								*	*	*				*							۲۳
۴	۲۷۵			*								*	*	*				*							۲۴
۲	۸۰۰			*								*	*	*				*							۲۵
۲	۹			*								*	*	*				*							۲۶
۴	۱۰			*								*	*	*				*							۲۷
۲۰	۳۳۰			*								*	*	*				*							۲۸
۱	۰			*								*	*	*				*				*	*	*	۲۹
۲	۶۰۰			*								*	*	*				*							۳۰
۴۰	۵۰۰		*	*			*	*				*	*	*				*							۳۱
۱	۵			*								*	*	*				*							۳۲
۰	۲۰۰			*								*	*	*				*							۳۳
۱۰	۲۰۰			*								*	*	*				*							۳۴
۶۰	۳۵۰		*	*			*	*				*	*	*				*							۳۵
۱۶	۵۳۰			*								*	*	*				*							۳۶
۲	۱۱			*								*	*	*				*							۳۷
۲۰	۴۰۰		*	*			*	*				*	*	*				*							۳۸
۲	۹			*								*	*	*				*							۳۹
۱۶	۹۰۰			*								*	*	*				*							۴۰
۳۰	۶۰۰			*								*	*	*				*							۴۱
۷	۱۹۰			*								*	*	*				*							۴۲
۳۰	۱۸۰		*	*			*	*				*	*	*				*							۴۳
۰	۰			*								*	*	*				*							۴۴
۳	۵۰			*								*	*	*				*							۴۵
۴	۱۲۰			*								*	*	*				*							۴۶
۱۰	۱۶۰			*								*	*	*				*							۴۷
۲۰	۲۰۰		*	*								*	*	*				*				*	*	*	۴۸
۱	۴			*					*	*	*	*	*	*				*				*	*	*	۴۹

شماره ردیف آبادی	آبادی	کد آبادی	نوع راه آبادی (گند)	تعداد خانوار	کل جمعیت	جمعیت عمال بیشتر	جمعیت باسواد	جمعیت شامل	تفصیلات کثرت کشاورزی						
									۱۰	۱۱	۱۲	۱۳	۱۴	۱۵	۱۶
۵۰	مدید	۱۳۴۱۵۵	۲	۱۱	۶۰	۴۶	۲۰	۲۰	*	*	*	*	*	*	*
۵۱	مرز	۱۳۴۱۶۱	۲	۲۰	۱۱۴	۹۲	۴۲	۵۱	*	*	*	*	*	*	*
۵۲	مدید آباد	۱۳۴۱۶۲	۱	۲	۵	۵	۰	۳	*	*	*	*	*	*	*
۵۳	عموم آباد	۱۳۴۱۶۷	۲	۴	۱۴	۱۱	۱	۱۰	*	*	*	*	*	*	*
۵۴	سورگ	۱۳۴۱۷۱	۲	۵۴	۱۷۸	۱۵۷	۷۶	۵۸	*	*	*	*	*	*	*
۵۵	عیب دره	۱۳۴۱۷۲	۲	۲۰	۱۰۵	۸۶	۳۹	۳۵	*	*	*	*	*	*	*
۵۶	مدید آباد	۱۳۴۱۷۵	۲	۲	۴	۴	۱	۲	*	*	*	*	*	*	*
۵۷	مدید الوستان	۱۳۴۱۸۱	۲	۶	۲۰	۱۵	۴	۷	*	*	*	*	*	*	*
۵۸	نور اکتد	۱۳۴۱۸۵	۲	۶۲	۲۱۶	۱۸۸	۹۸	۶۹	*	*	*	*	*	*	*
۵۹	شورو	۱۳۴۱۸۶	۲	۶	۲۷	۲۲	۸	۶	*	*	*	*	*	*	*
۶۰	عیب آباد	۱۳۴۱۹۶	۲	۱۲	۳۶	۲۲	۹	۱۹	*	*	*	*	*	*	*
۶۱	عربان	۱۳۴۱۹۷	۲	۲	۱۲	۸	۴	۲	*	*	*	*	*	*	*
۶۲	علی آباد فنود	۱۳۴۲۰۷	۲	۱۶	۸۵	۷۷	۴۶	۱۸	*	*	*	*	*	*	*
۶۳	شیخ الدین	۱۳۴۲۰۳۸	۲	۱۱	۵۴	۴۰	۱۱	۷	*	*	*	*	*	*	*
۶۴	جان	۱۳۴۲۱۴	۲	۴۶	۱۸۹	۱۵۲	۸۰	۵۹	*	*	*	*	*	*	*
۶۵	فتح الهی	۱۳۴۲۱۵	۲	۴	۲۱	۱۹	۱۲	۷	*	*	*	*	*	*	*
۶۶	سریز مرغ	۱۳۴۲۱۶	۲	۲۶	۹۶	۷۴	۲۵	۳۸	*	*	*	*	*	*	*
۶۷	فنود	۱۳۴۲۱۷	۲	۱۲۱	۴۴۲	۳۸۰	۱۸۱	۹۷	*	*	*	*	*	*	*
۶۸	تدمیان	۱۳۴۲۱۸	۲	۱۱	۵۲	۴۲	۳۱	۱۲	*	*	*	*	*	*	*
۶۹	قلندر	۱۳۴۲۲۰	۲	۱	۲	۲	۰	۲	*	*	*	*	*	*	*
۷۰	کاخکوک	۱۳۴۲۲۵	۲	۲	۷	۷	۳	۳	*	*	*	*	*	*	*
۷۱	کاهی	۱۳۴۲۲۸	۲	۲۶	۶۷	۵۷	۱۲	۱۸	*	*	*	*	*	*	*
۷۲	غیو ده	۱۳۴۲۲۹	۲	۱۲	۶۱	۴۹	۲۲	۱۴	*	*	*	*	*	*	*
۷۳	ذکلی	۱۳۴۲۳۲	۲	۱۷	۸۰	۶۲	۲۹	۲۵	*	*	*	*	*	*	*
۷۴	کلاته احد اله	۱۳۴۲۳۰	۲	۱	۸	۷	۳	۲	*	*	*	*	*	*	*
۷۵	کلاته بیاز دید	۱۳۴۲۳۴	۲	۱۹	۹۱	۶۶	۴۰	۲۷	*	*	*	*	*	*	*
۷۶	کلاته بیلا	۱۳۴۲۵۰	۲	۲	۲	۲	۱	۲	*	*	*	*	*	*	*
۷۷	کلاته بیگلزی	۱۳۴۲۵۱	۲	۱۸	۸۸	۷۴	۲۲	۴۵	*	*	*	*	*	*	*
۷۸	کلاته حاجی رضا	۱۳۴۲۶۹	۲	۸	۲۱	۱۸	۴	۷	*	*	*	*	*	*	*
۷۹	کلاته حسین	۱۳۴۲۷۴	۲	۵	۲۱	۱۷	۹	۱۲	*	*	*	*	*	*	*
۸۰	کلاته حسین اقا	۱۳۴۲۷۵	۲	۱	۲	۲	۱	۲	*	*	*	*	*	*	*
۸۱	کلاته حسین اقا	۱۳۴۲۷۶	۲	۱	۸	۷	۰	۵	*	*	*	*	*	*	*
۸۲	کلاته خدا بخش	۱۳۴۲۸۵	۲	۶	۳۱	۲۵	۱۱	۱۲	*	*	*	*	*	*	*
۸۳	کلاته داود	۱۳۴۲۸۶	۲	۱۰	۵۴	۴۰	۸	۲۵	*	*	*	*	*	*	*
۸۴	کلاته درویشی	۱۳۴۲۸۷	۲	۸	۲۲	۲۰	۵	۸	*	*	*	*	*	*	*
۸۵	کلاته هلیمان	۱۳۴۲۸۹	۲	۲۲	۶۰	۴۰	۱۷	۸۹	*	*	*	*	*	*	*
۸۶	کلاته شیخ	۱۳۴۲۹۶	۲	۵	۲۱	۱۹	۱۲	۸	*	*	*	*	*	*	*
۸۷	کلاته صادق	۱۳۴۲۹۶	۲	۱	۴	۲	۰	۱	*	*	*	*	*	*	*
۸۸	کلاته عباس	۱۳۴۳۰۰	۲	۴	۱۲	۹	۳	۲	*	*	*	*	*	*	*
۸۹	کلاته محمد حسین خان	۱۳۴۳۲۲	۲	۱	۱	۱	۰	۱	*	*	*	*	*	*	*
۹۰	کلاته شو	۱۳۴۳۵۲	۲	۲	۸	۶	۲	۳	*	*	*	*	*	*	*
۹۱	کوک	۱۳۴۳۵۹	۲	۶۱	۱۸۵	۱۵۶	۶۶	۵۳	*	*	*	*	*	*	*
۹۲	کز	۱۳۴۳۶۵	۲	۷۵	۲۸۷	۲۴۰	۸۲	۹۴	*	*	*	*	*	*	*
۹۳	محمد آباد	۱۳۴۳۸۸	۲	۲۱	۱۱۲	۹۵	۲۷	۴۴	*	*	*	*	*	*	*
۹۴	مرز بند	۱۳۴۳۸۹	۲	۲	۹	۹	۵	۲	*	*	*	*	*	*	*

تعداد گاو و گوساله	تعداد گوسفند و بز	تعمیرگاه ماشین آلات کشاورزی	فروشگاه خادانی	دستری بر وسیله نقلیه عمومی آرایشی	تلفن	دستری بر روزنامه و مجله آرایشی	صندوق پست	بیمار و دامی روستایی	دانشگاه کیمیا و پزشکی	پزشک	خانه بهداشت	مرکز بهداشتی درمانی	حمام	آموزش تخصصی مواد آموزشی	مدرسه راهنمایی	دبستان	برن	آب لوله کشی	پایگاه مقاومت بسیج	مرکز خدمات روستایی	دفتر جهاد سازندگی	شورای اسلامی روستایی	اماکن مذهبی مسلمانان	مسئول مذهبی مسلمانان	شماره در دفتر آبادی
۴۲	۴۱	۴۰	۳۹	۳۸	۳۷	۳۶	۳۵	۳۴	۳۳	۳۲	۳۱	۳۰	۲۹	۲۸	۲۷	۲۶	۲۵	۲۴	۲۳	۲۲	۲۱	۲۰	۱۹	۱۸	۱۷
۸	۴۰۰	*		*									*									*			۵۰
۲۵	۸۵۰			*									*			*			*			*	*		۵۱
۰	۲۵			*									*			*			*			*	*		۵۲
۰	۱۵			*									*			*			*			*	*		۵۳
۸	۱۷۰			*				*					*			*			*			*	*		۵۴
۲۵	۲۵۰			*				*					*			*			*			*	*		۵۵
۲	۲۰			*				*					*			*			*			*	*		۵۶
۵	۲۵۰			*				*					*			*			*			*	*		۵۷
۲۲	۱۹۰		*	*			*	*					*			*			*			*	*		۵۸
۰	۹۰۰			*				*					*			*			*			*	*		۵۹
۱۵	۱۰۰			*				*					*			*			*			*	*		۶۰
۴	۱۰۰			*				*					*			*			*			*	*		۶۱
۱۵	۹۰			*				*					*			*			*			*	*		۶۲
۲	۲۲			*				*					*			*			*			*	*		۶۳
۵۰	۵۰۰			*				*					*			*			*			*	*		۶۴
۲	۱۴۰			*				*					*			*			*			*	*		۶۵
۱۵	۱۵۰			*				*					*			*			*			*	*		۶۶
۷۵	۱۶۵		*	*			*	*					*			*			*			*	*		۶۷
۱۲	۱۵۰۰		*	*			*	*					*			*			*			*	*		۶۸
۰	۸			*				*					*			*			*			*	*		۶۹
۲	۱۲			*				*					*			*			*			*	*		۷۰
۷	۶۵			*				*		*			*			*			*			*	*		۷۱
۰	۶۰۰			*				*					*			*			*			*	*		۷۲
۲۲	۱۰۵			*				*					*			*			*			*	*		۷۳
۰	۵			*				*					*			*			*			*	*		۷۴
۱۰	۷۵			*				*					*			*			*			*	*		۷۵
۰	۰			*				*					*			*			*			*	*		۷۶
۱۵	۲۰۰			*				*					*			*			*			*	*		۷۷
۷	۲۰			*				*					*			*			*			*	*		۷۸
۲	۵۰			*				*					*			*			*			*	*		۷۹
۲	۴۰			*				*					*			*			*			*	*		۸۰
۱	۱۷			*				*					*			*			*			*	*		۸۱
۲	۵۰			*				*					*			*			*			*	*		۸۲
۰	۲۰۰۰			*				*					*			*			*			*	*		۸۳
۰	۱۶			*				*					*			*			*			*	*		۸۴
۵۲	۱۰۰۰		*	*				*					*			*			*			*	*		۸۵
۶	۲۵۰			*				*					*			*			*			*	*		۸۶
۰	۰			*				*					*			*			*			*	*		۸۷
۲	۱۷			*				*					*			*			*			*	*		۸۸
۲	۸			*				*					*			*			*			*	*		۸۹
۲	۱۱			*				*					*			*			*			*	*		۹۰
۱۵	۲۵۰			*				*					*			*			*			*	*		۹۱
۶۰	۱۴۰۰			*				*					*			*			*			*	*		۹۲
۱۰	۱۳۰			*				*					*			*			*			*	*		۹۳
۴	۸۰			*				*					*			*			*			*	*		۹۴

خصوصیات اجتماعی - اقتصادی آبادیهای سکنه شهرستان بهار چند

شماره ردیف آبادی	آبادی	کده آبادی	نوع راه آبادی (کد)	تعداد خانوار	کل جمعیت	جمعیت عسال بیشتر	جمعیت باسواد	جمعیت شامل	فعالیت عمده کشاورزی							
									۱۰	۱۱	۱۲	۱۳	۱۴	۱۵	۱۶	
۹۵	مزرعه محمدشرف	۱۳۳۳۹۶	۲	۱۰	۳۸	۲۲	۱۲	۱۴	*	*	*	*	*	*	*	*
۹۶	مزرعه ابیاد	۱۳۳۳۹۵	۲	۲	۳۱	۱۲	۲	۶	*	*	*	*	*	*	*	*
۹۷	ملک ابیاد	۱۳۳۳۹۹	۲	۲۲	۱۴۱	۱۱۲	۴۵	۴۹	*	*	*	*	*	*	*	*
۹۸	ملا ابراهیم	۱۳۳۴۰۲	۲	۱۰	۳۴	۳۴	۱۰	۱۱	*	*	*	*	*	*	*	*
۹۹	مورد	۱۳۳۴۰۴	۱	۵۶۲	۱۲۲۱	۱۹۴۰	۱۱۳۲	۵۰۹	*	*	*	*	*	*	*	*
۱۰۰	مورچک	۱۳۳۴۰۵	۲	۶	۲۵	۲۵	۱۵	۱۷	*	*	*	*	*	*	*	*
۱۰۱	مور و تکه	۱۳۳۴۰۶	۲	۵	۲۰	۱۵	۱	۶	*	*	*	*	*	*	*	*
۱۰۲	میران رود	۱۳۳۴۰۹	۲	۱۸	۲۱۳	۲۳۱	۱۸	۲۸	*	*	*	*	*	*	*	*
۱۰۳	میساخون	۱۳۳۴۱۱	۲	۲۷	۱۲۱	۹۶	۳۴	۵۰	*	*	*	*	*	*	*	*
۱۰۴	نصر ابیاد	۱۳۳۴۱۲	۱	۶۲	۹۲	۷۸	۴۳	۹۱	*	*	*	*	*	*	*	*
۱۰۵	نور شک	۱۳۳۴۱۶	۲	۱۰	۵۰	۴۰	۲۰	۱۸	*	*	*	*	*	*	*	*
۱۰۶	نور شک	۱۳۳۴۱۸	۲	۶۵۱	۹۵۸	۱۵۲	۲۵۸	۶۶۱	*	*	*	*	*	*	*	*
۱۰۷	نور شک	۱۳۳۴۱۹	۲	۵	۵۱	۲۱	۶	۴	*	*	*	*	*	*	*	*
۱۰۸	نور شک	۱۳۳۴۲۰	۲	۲۲	۱۸۲	۱۳۱	۶۴	۴۲	*	*	*	*	*	*	*	*
۱۰۹	نور شک	۱۳۳۴۲۲	۲	۴۲	۱۸۵	۱۵۸	۷۷	۸۸	*	*	*	*	*	*	*	*
۱۱۰	نور شک	۱۳۳۴۲۹	۲	۵۵	۱۷۸	۱۳۱	۵۷	۷۳	*	*	*	*	*	*	*	*
۱۱۱	نور شک	۱۳۳۴۳۱	۲	۱	۲	۲	۰	۱	*	*	*	*	*	*	*	*
۱۱۲	یکه درخت	۱۳۳۴۳۱	۱	۲	۷	۶	۲	۳	*	*	*	*	*	*	*	*
بخش تهنیدان																
دوستان برک																
۱	برک	۱۳۳۴۶۶	۲	۶۵	۷۸۲	۳۲۱	۵۹۷	۵۳۳	*	*	*	*	*	*	*	*
۲	پنهانی	۱۳۳۴۶۷	۲	۱۱	۶۵	۴۳	۳۰۱	۶۵	*	*	*	*	*	*	*	*
۳	پوشین	۱۳۳۴۶۸	۲	۸	۷۲	۶۲	۷	۹	*	*	*	*	*	*	*	*
۴	دخمه زرد	۱۳۳۴۷۲	۲	۱۸	۷۷	۳۶	۱۸	۲۲	*	*	*	*	*	*	*	*
۵	دمین ابیاد قاسم	۱۳۳۴۷۳	۲	۱۴	۱۹۲	۱۴۱	۷۶	۸۳	*	*	*	*	*	*	*	*
۶	دو شک	۱۳۳۴۷۴	۲	۲	۲۱	۱۰	۱	۲	*	*	*	*	*	*	*	*
۷	ذکور ابیاد	۱۳۳۴۷۸	۲	۲	۸	۸	۱	۲	*	*	*	*	*	*	*	*
۸	زهره	۱۳۳۴۷۹	۲	۲۷	۱۶۱	۱۰۵	۳۵	۴۲	*	*	*	*	*	*	*	*
۹	سر پشت	۱۳۳۴۸۰	۲	۱۶	۴۷	۶۰	۹۱	۱۸	*	*	*	*	*	*	*	*
۱۰	سلطانی سفلی	۱۳۳۴۸۱	۲	۵۰	۲۴۲	۱۸۱	۱۰۱	۶۳	*	*	*	*	*	*	*	*
۱۱	سنگ	۱۳۳۴۸۲	۲	۲۸	۱۲۹	۱۰۴	۶۴	۳۳	*	*	*	*	*	*	*	*
۱۲	سمنی سفلی	۱۳۳۴۸۳	۲	۶	۲۵	۲۱	۲	۸	*	*	*	*	*	*	*	*
۱۳	سمنی علیا	۱۳۳۴۸۴	۲	۷	۲۲	۱۵	۰	۶	*	*	*	*	*	*	*	*
۱۴	سیدان	۱۳۳۴۸۵	۲	۶۰	۸۰۲	۲۲۲	۷۰	۸۵	*	*	*	*	*	*	*	*
۱۵	صادق ابیاد	۱۳۳۴۸۸	۲	۱	۸	۷	۰	۲	*	*	*	*	*	*	*	*
۱۶	عبدلی سفلی	۱۳۳۴۸۹	۲	۲	۲۳	۱۲	۵	۵	*	*	*	*	*	*	*	*
۱۷	فاسمی	۱۳۳۴۹۱	۲	۴	۲۹	۲۲	۳	۳	*	*	*	*	*	*	*	*
۱۸	کله سفید	۱۳۳۴۹۲	۲	۶	۲۵	۲۱	۲	۱۰	*	*	*	*	*	*	*	*
۱۹	کلاته تنوری	۱۳۳۴۹۳	۲	۱	۱	۱	۰	۱	*	*	*	*	*	*	*	*
۲۰	کلاته حسن	۱۳۳۴۹۴	۲	۲۲	۸۷	۶۶	۲۴	۱۹	*	*	*	*	*	*	*	*
۲۱	کلاته زنجویی	۱۳۳۴۹۵	۲	۸	۴۰	۳۰	۶	۷	*	*	*	*	*	*	*	*
۲۲	کلاته محمود علی	۱۳۳۵۰۲	۲	۸	۱۳	۷۲	۱۲	۹	*	*	*	*	*	*	*	*
۲۳	کلاته زرد	۱۳۳۵۰۳	۲	۱	۸	۰	۱	۱	*	*	*	*	*	*	*	*

کد نوع راه آبادی: ۱ جاده اسفالت، ۲ جاده شوسه، ۳ جاده خاکی، ۴ مارو، ۵ سایر (اینگاه راه آسین، باره آبی)، ۵۱ ناشخص

تعداد گاو و گوساله	تعداد گوسفند و بز	تغیرگاه این آلات کش اداری	فروشگاه تعاونی	دستری به وسیله تعمیراتی رایجی	تلفن	دستری به روزنامه و مجله آبادی	صندوق پست	بیمار و دامای روستایی	دانشگاه پیمان دانشکی	پزشک	خانه بهداشت	مرکز بهداشتی درمانی	حمام	آموزش و تفریح کودکان	مدرسه راهنمایی	دبستان	برق	آب لوله کشی	پایگاه خدمات پنج	مرکز خدمات روستایی	دفتر بهداشت زندگی	شورای اسلامی روستایی	اماکن مذهبی مسلمانان	بنای مذهبی مسلمانان	تعداد و ردیف آبادی	
۴۲	۴۱	۴۰	۳۹	۳۸	۳۷	۳۶	۳۵	۳۴	۳۳	۳۲	۳۱	۳۰	۲۹	۲۸	۲۷	۲۶	۲۵	۲۴	۲۳	۲۲	۲۱	۲۰	۱۹	۱۸	۱۷	
۶	۹۰															*						*			۹۵	
۵	۱۵			*									*									*			۹۶	
۱۲	۱۴۰															*						*			۹۷	
۸	۱۵۰			*												*						*			۹۸	
۲۰۰	۱۰۰۰	*	*	*	*	*	*	*	*	*	*	*	*	*	*	*	*	*	*	*	*	*	*	*	*	۹۹
۸	۶۰			*												*						*			۱۰۰	
۸	۲۰															*						*			۱۰۱	
۱۰	۱۵۰۰			*									*			*						*			۱۰۲	
۲۰	۱۰۰			*									*			*						*			۱۰۳	
۵	۲۳		*	*									*			*						*			۱۰۴	
۱۳	۱۳۳			*									*			*						*			۱۰۵	
۹۵	۱۲۰۰		*	*				*			*	*	*	*	*	*	*	*	*	*	*	*	*	*	*	۱۰۶
۲	۲۴										*		*			*			*	*	*	*	*	*	*	۱۰۷
۷	۴۵												*			*			*	*	*	*	*	*	*	۱۰۸
۲۰	۴۰۰			*									*			*			*	*	*	*	*	*	*	۱۰۹
۲۰	۲۰۰			*			*	*	*	*	*	*	*	*	*	*	*	*	*	*	*	*	*	*	*	۱۱۰
۲	۲۰									*			*			*			*	*	*	*	*	*	*	۱۱۱
۲	۵			*									*			*			*	*	*	*	*	*	*	۱۱۲
۲۳۱۲	۲۶۶۲۲	۵	۲۷	۱۲۷	۳	۴	۹	۷	۵۶	۸	۷	۵	۵۲	۱۵	۹	۱۰۶	۱۹	۱۹	۱۲	۱	۲	۱۳۶	۱۶۱	۸۳		
۷	۲۰۲۵۷	۰	۳	۱۶	۰	۰	۰	۱	۰	۰	۱	۰	۵	۵	۰	۱۰	۰	۰	۱	۰	۰	۹	۱۱	۲	۱	
۵	۲۲۰۰			*				*					*			*			*	*	*	*	*	*	*	۲
۰	۲۱۲			*				*					*			*			*	*	*	*	*	*	*	۳
۰	۲۴۵			*				*					*			*			*	*	*	*	*	*	*	۴
۰	۵۱۵			*				*					*			*			*	*	*	*	*	*	*	۵
۰	۶۲۰			*				*					*			*			*	*	*	*	*	*	*	۶
۰	۸۰			*				*					*			*			*	*	*	*	*	*	*	۷
۰	۲۲			*				*					*			*			*	*	*	*	*	*	*	۸
۰	۹۸۰			*				*					*			*			*	*	*	*	*	*	*	۹
۰	۴۸۰		*	*				*					*			*			*	*	*	*	*	*	*	۱۰
۰	۶۰۰		*	*				*					*			*			*	*	*	*	*	*	*	۱۱
۰	۱۶۰۰			*				*			*		*			*			*	*	*	*	*	*	*	۱۲
۲	۱۱۰			*				*			*		*			*			*	*	*	*	*	*	*	۱۳
۰	۲۱۰			*				*					*			*			*	*	*	*	*	*	*	۱۴
۰	۱۱۵۰		*	*				*					*			*			*	*	*	*	*	*	*	۱۵
۰	۳۰			*				*					*			*			*	*	*	*	*	*	*	۱۶
۰	۱۰۰			*				*					*			*			*	*	*	*	*	*	*	۱۷
۰	۲۵۵			*				*					*			*			*	*	*	*	*	*	*	۱۸
۰	۴۰۰			*				*					*			*			*	*	*	*	*	*	*	۱۹
۰	۵			*				*					*			*			*	*	*	*	*	*	*	۲۰
۰	۵۶۰			*				*					*			*			*	*	*	*	*	*	*	۲۱
۰	۴۳۰			*				*					*			*			*	*	*	*	*	*	*	۲۲
۰	۲۳۰			*				*					*			*			*	*	*	*	*	*	*	۲۳
۰	۴۰			*				*					*			*			*	*	*	*	*	*	*	۲۴

خصوصیات اجتماعی - اقتصادی آبادیهای دارای سکنه شهرستان بروجرد

شماره ردیف آبادی	آبادی	کد آبادی	نوع راه آبادی (کد)	تعداد خانوار	کل جمعیت	جمعیت عرسال بیشتر	جمعیت باسواد	جمعیت شامل	فعالیت عمده کسب و کاری						
									پرورش ماهی	پرورش زنبوقسل	پرورش کرم ابریشم	پرورش طیور	دامداری دامپروری	باصداری	زراعت
۱	۲	۳	۴	۵	۶	۷	۸	۹	۱۰	۱۱	۱۲	۱۳	۱۴	۱۵	۱۶
۲۴	کرو	۱۳۵۰۰۴	۲	۲۰	۷۷	۶۱	۲۵	۱۹							
۲۵	ماهی زورده	۱۳۵۰۰۶	۲	۵	۲۲	۱۹	۲	۵							
۲۶	محل آباد مقلی	۱۳۵۰۰۸	۲	۲۱	۱۰۸	۸۶	۲۲	۲۲							
۲۷	هنگر ان	۱۳۵۰۰۹	۲	۱۷	۶۲	۵۱	۱۷	۱۲							
دهستان بصران															
۱	اکبری	۱۳۵۰۶۲	۲	۲	۲۲	۱۶	۵	۶							
۲	اشجیره	۱۳۵۰۶۳	۴	۱	۵	۵	۰	۲							
۳	بصران	۱۳۵۰۶۴	۳	۶۳	۲۴۹	۱۸۸	۱۰۱	۶۳							
۴	بیقه	۱۳۵۰۶۵	۴	۱۶	۷۲	۵۵	۶	۱۸							
۵	پده که	۱۳۵۰۶۶	۴	۲	۱۱	۶	۱	۲							
۶	جمجمه	۱۳۵۰۶۷	۴	۱	۵	۵	۰	۱							
۷	چاه شیخ	۱۳۵۰۶۹	۳	۵	۲۷	۱۸	۲	۶							
۸	چاه کور ان وکیل آباد	۱۳۵۰۹۲	۳	۲	۱۰	۸	۴	۲							
۹	خلق آباد	۱۳۵۰۷۱	۳	۱۶	۵۷	۴۶	۹	۲۲							
۱۰	دمرو پناه	۱۳۵۰۶۱	۳	۹	۳۷	۲۴	۲	۸							
۱۱	ده مرغ	۱۳۵۰۷۲	۴	۶	۳۰	۲۱	۰	۵							
۱۲	دهه شهر	۱۳۵۰۸۸	۴	۱	۹	۷	۰	۳							
۱۳	رخنه	۱۳۵۰۷۴	۴	۲۷	۱۰۵	۸۳	۲	۲۳							
۱۴	رزق	۱۳۵۰۷۵	۳	۶	۲۴	۱۹	۲	۴							
۱۵	شرفه ای	۱۳۵۰۷۶	۳	۱	۵	۴	۱	۲							
۱۶	علی آباد	۱۳۵۰۷۷	۳	۱	۲	۲	۰	۱							
۱۷	قلعه زری	۱۳۵۰۷۹	۳	۴	۱۸	۱۶	۲	۴							
۱۸	کلاته عباسی	۱۳۵۰۸۰	۳	۲	۵	۵	۰	۳							
۱۹	دعر سبز	۱۳۵۰۸۱	۳	۱۲	۳۶	۲۹	۳	۱۲							
۲۰	کودکان	۱۳۵۰۸۲	۳	۱۰	۳۶	۲۶	۱	۱۲							
۲۱	معدن زری	۱۳۵۰۸۴	۳	۲	۳۶	۲۶	۹	۲۹۵							
۲۲	هفت آباد	۱۳۵۰۸۵	۳	۶	۳۶	۲۶	۹	۲۹۵							
دهستان بندان															
۱	اصغر آباد	۱۳۵۱۱۲	۳	۱۵	۸۵	۶۰	۵	۱۶							
۲	اشجیر اب	۱۳۵۱۱۳	۳	۱۰	۴۰	۲۷	۱	۱۱							
۳	بندان	۱۳۵۱۱۴	۳	۱۳۴	۶۳۲	۴۶۵	۲۲۶	۱۱۴							
۴	بیلنگهار	۱۳۵۱۲۹	۳	۷	۴۶	۳۰	۲	۵							
۵	تلمبه صرته	۱۳۵۱۱۷	۳	۲۰	۱۱۱	۸۱	۱	۱۸							
۶	جمال زهی	۱۳۵۱۱۸	۳	۹۶۹	۴۵۴۳	۳۲۶۴	۲۸۷	۶۰۳							
۷	چاه حمزه	۱۳۵۱۱۹	۳	۵۲	۲۸۲	۲۱۲	۱۹	۶۳							
۸	چاه دغال	۱۳۵۱۲۰	۳	۹۲	۴۶۱	۳۴۳	۱۲	۱۰۰							
۹	چشمه پنهان	۱۳۵۱۲۰	۳	۸۲	۴۶۹	۳۵۲	۱۵	۶۸							
۱۰	چشمه زورده	۱۳۵۱۲۲	۳	۷۱	۲۲۵	۲۲۵	۲۰	۷۱							
۱۱	مدین آباد بتوان	۱۳۵۱۲۳	۳	۱۱	۵۶	۴۱	۰	۱۰							
۱۲	زیبیل آباد	۱۳۵۱۲۵	۳	۱	۵	۵	۰	۱							
۱۳	سه بود	۱۳۵۱۲۶	۳	۲۷	۱۳۱	۸۹	۱	۲۰							
۱۴	عباسی	۱۳۵۱۲۷	۳	۹۰	۴۶۸	۳۴۶	۴۱	۹۳							
۱۵	کهورک	۱۳۵۱۳۱	۳	۵۸	۲۵۷	۱۷۷	۲۳	۴۸							
۱۶	معدن حاجات	۱۳۵۱۳۸	۳	۱۲۰	۶۱۲	۴۰۷	۱۹۹	۱۱۸							

کد نوع راه آبادی: ۱ جاده اسفالت، ۲ جاده شوسه، ۳ جاده خاکی، ۴ مارو، ۵ سایر (اینگاه راه آهن، باره آبی، ۵۱، نامشخص ۶)

شماره ردیف آباری	مبلغ مخزن سلمانان	اماکن مذهبی سلمانان	شورای اسلامی روستایی	دفتر بهداشت سالمندان	مرکز خدمات روستایی	پایگاه خدمات بهداشتی	آب لوله کشی	برق	دبستان	مدرسه راهنمایی	آموزش تخصصی مواد آموزشی	حمام	مرکز بهداشتی درمانی	خانه بهداشت	پزشک	دانشگاه کشیکین و پزشکی	بیمارستانی روستایی	صندوق پست	دستری به روزنامه و مجله آرایه	تلفن	دستری به وسایل تعمیراتی آرایه	فروشگاه تعاونی	تعمیرگاه ماشین آلات کشوری	تعداد کوکس سفید بزرگ	تعداد گاو کور سالانه
۱۷	۲۴	*	*	*	*	*	*	*	*	*	*	*	*	*	*	*	*	*	*	*	*	*	*	*	۲۲
۱۸	۲۵	*	*	*	*	*	*	*	*	*	*	*	*	*	*	*	*	*	*	*	*	*	*	*	۴۱
۱۹	۲۶	*	*	*	*	*	*	*	*	*	*	*	*	*	*	*	*	*	*	*	*	*	*	*	۴۰
۲۰	۲۷	*	*	*	*	*	*	*	*	*	*	*	*	*	*	*	*	*	*	*	*	*	*	*	۲۹
۲۱	۱	*	*	*	*	*	*	*	*	*	*	*	*	*	*	*	*	*	*	*	*	*	*	*	۳۸
۲۲	۲	*	*	*	*	*	*	*	*	*	*	*	*	*	*	*	*	*	*	*	*	*	*	*	۳۷
۲۳	۳	*	*	*	*	*	*	*	*	*	*	*	*	*	*	*	*	*	*	*	*	*	*	*	۳۶
۲۴	۴	*	*	*	*	*	*	*	*	*	*	*	*	*	*	*	*	*	*	*	*	*	*	*	۳۵
۲۵	۵	*	*	*	*	*	*	*	*	*	*	*	*	*	*	*	*	*	*	*	*	*	*	*	۳۴
۲۶	۶	*	*	*	*	*	*	*	*	*	*	*	*	*	*	*	*	*	*	*	*	*	*	*	۳۳
۲۷	۷	*	*	*	*	*	*	*	*	*	*	*	*	*	*	*	*	*	*	*	*	*	*	*	۳۲
۲۸	۸	*	*	*	*	*	*	*	*	*	*	*	*	*	*	*	*	*	*	*	*	*	*	*	۳۱
۲۹	۹	*	*	*	*	*	*	*	*	*	*	*	*	*	*	*	*	*	*	*	*	*	*	*	۳۰
۳۰	۱۰	*	*	*	*	*	*	*	*	*	*	*	*	*	*	*	*	*	*	*	*	*	*	*	۲۹
۳۱	۱۱	*	*	*	*	*	*	*	*	*	*	*	*	*	*	*	*	*	*	*	*	*	*	*	۲۸
۳۲	۱۲	*	*	*	*	*	*	*	*	*	*	*	*	*	*	*	*	*	*	*	*	*	*	*	۲۷
۳۳	۱۳	*	*	*	*	*	*	*	*	*	*	*	*	*	*	*	*	*	*	*	*	*	*	*	۲۶
۳۴	۱۴	*	*	*	*	*	*	*	*	*	*	*	*	*	*	*	*	*	*	*	*	*	*	*	۲۵
۳۵	۱۵	*	*	*	*	*	*	*	*	*	*	*	*	*	*	*	*	*	*	*	*	*	*	*	۲۴
۳۶	۱۶	*	*	*	*	*	*	*	*	*	*	*	*	*	*	*	*	*	*	*	*	*	*	*	۲۳
۳۷	۱۷	*	*	*	*	*	*	*	*	*	*	*	*	*	*	*	*	*	*	*	*	*	*	*	۲۲
۳۸	۱۸	*	*	*	*	*	*	*	*	*	*	*	*	*	*	*	*	*	*	*	*	*	*	*	۲۱
۳۹	۱۹	*	*	*	*	*	*	*	*	*	*	*	*	*	*	*	*	*	*	*	*	*	*	*	۲۰
۴۰	۲۰	*	*	*	*	*	*	*	*	*	*	*	*	*	*	*	*	*	*	*	*	*	*	*	۱۹
۴۱	۲۱	*	*	*	*	*	*	*	*	*	*	*	*	*	*	*	*	*	*	*	*	*	*	*	۱۸
۴۲	۲۲	*	*	*	*	*	*	*	*	*	*	*	*	*	*	*	*	*	*	*	*	*	*	*	۱۷
۴۳	۲۳	*	*	*	*	*	*	*	*	*	*	*	*	*	*	*	*	*	*	*	*	*	*	*	۱۶
۴۴	۲۴	*	*	*	*	*	*	*	*	*	*	*	*	*	*	*	*	*	*	*	*	*	*	*	۱۵
۴۵	۲۵	*	*	*	*	*	*	*	*	*	*	*	*	*	*	*	*	*	*	*	*	*	*	*	۱۴
۴۶	۲۶	*	*	*	*	*	*	*	*	*	*	*	*	*	*	*	*	*	*	*	*	*	*	*	۱۳
۴۷	۲۷	*	*	*	*	*	*	*	*	*	*	*	*	*	*	*	*	*	*	*	*	*	*	*	۱۲
۴۸	۲۸	*	*	*	*	*	*	*	*	*	*	*	*	*	*	*	*	*	*	*	*	*	*	*	۱۱
۴۹	۲۹	*	*	*	*	*	*	*	*	*	*	*	*	*	*	*	*	*	*	*	*	*	*	*	۱۰
۵۰	۳۰	*	*	*	*	*	*	*	*	*	*	*	*	*	*	*	*	*	*	*	*	*	*	*	۹
۵۱	۳۱	*	*	*	*	*	*	*	*	*	*	*	*	*	*	*	*	*	*	*	*	*	*	*	۸
۵۲	۳۲	*	*	*	*	*	*	*	*	*	*	*	*	*	*	*	*	*	*	*	*	*	*	*	۷
۵۳	۳۳	*	*	*	*	*	*	*	*	*	*	*	*	*	*	*	*	*	*	*	*	*	*	*	۶
۵۴	۳۴	*	*	*	*	*	*	*	*	*	*	*	*	*	*	*	*	*	*	*	*	*	*	*	۵
۵۵	۳۵	*	*	*	*	*	*	*	*	*	*	*	*	*	*	*	*	*	*	*	*	*	*	*	۴
۵۶	۳۶	*	*	*	*	*	*	*	*	*	*	*	*	*	*	*	*	*	*	*	*	*	*	*	۳
۵۷	۳۷	*	*	*	*	*	*	*	*	*	*	*	*	*	*	*	*	*	*	*	*	*	*	*	۲
۵۸	۳۸	*	*	*	*	*	*	*	*	*	*	*	*	*	*	*	*	*	*	*	*	*	*	*	۱
۵۹	۳۹	*	*	*	*	*	*	*	*	*	*	*	*	*	*	*	*	*	*	*	*	*	*	*	۰
۶۰	۴۰	*	*	*	*	*	*	*	*	*	*	*	*	*	*	*	*	*	*	*	*	*	*	*	۰
۶۱	۴۱	*	*	*	*	*	*	*	*	*	*	*	*	*	*	*	*	*	*	*	*	*	*	*	۰
۶۲	۴۲	*	*	*	*	*	*	*	*	*	*	*	*	*	*	*	*	*	*	*	*	*	*	*	۰
۶۳	۴۳	*	*	*	*	*	*	*	*	*	*	*	*	*	*	*	*	*	*	*	*	*	*	*	۰
۶۴	۴۴	*	*	*	*	*	*	*	*	*	*	*	*	*	*	*	*	*	*	*	*	*	*	*	۰
۶۵	۴۵	*	*	*	*	*	*	*	*	*	*	*	*	*	*	*	*	*	*	*	*	*	*	*	۰
۶۶	۴۶	*	*	*	*	*	*	*	*	*	*	*	*	*	*	*	*	*	*	*	*	*	*	*	۰
۶۷	۴۷	*	*	*	*	*	*	*	*	*	*	*	*	*	*	*	*	*	*	*	*	*	*	*	۰
۶۸	۴۸	*	*	*	*	*	*	*	*	*	*	*	*	*	*	*	*	*	*	*	*	*	*	*	۰
۶۹	۴۹	*	*	*	*	*	*	*	*	*	*	*	*	*	*	*	*	*	*	*	*	*	*	*	۰
۷۰	۵۰	*	*	*	*	*	*	*	*	*	*	*	*	*	*	*	*	*	*	*	*	*	*	*	۰
۷۱	۵۱	*	*	*	*	*	*	*	*	*	*	*	*	*	*	*	*	*	*	*	*	*	*	*	۰
۷۲	۵۲	*	*	*	*	*	*	*	*	*	*	*	*	*	*	*	*	*	*	*	*	*	*	*	۰
۷۳	۵۳	*	*	*	*	*	*	*	*	*	*	*	*	*	*	*	*	*	*	*	*	*	*	*	۰
۷۴	۵۴	*	*	*	*	*	*	*	*	*	*	*	*	*	*	*	*	*	*	*	*	*	*	*	۰
۷۵	۵۵	*	*	*	*	*	*	*	*	*	*	*	*	*	*	*	*	*	*	*	*	*	*	*	۰
۷۶	۵۶	*	*	*	*	*	*	*	*	*	*	*	*	*	*	*	*	*	*	*	*	*	*	*	۰
۷۷	۵۷	*	*	*	*	*	*	*	*	*	*	*	*	*	*	*	*	*	*	*	*	*	*	*	۰
۷۸	۵۸	*	*	*	*	*	*	*	*	*	*	*	*	*	*	*	*	*	*	*	*	*	*	*	۰
۷۹	۵۹	*	*	*	*	*	*	*	*	*	*	*	*	*	*	*	*	*	*	*	*	*	*	*	۰
۸۰	۶۰	*	*	*	*	*	*	*	*	*	*	*	*	*	*	*	*	*	*	*	*	*	*	*	۰
۸۱	۶۱	*	*	*	*	*	*	*	*	*	*	*	*	*	*	*	*	*	*	*	*	*	*	*	۰
۸۲	۶۲	*	*	*	*	*	*	*	*	*	*	*	*	*	*	*	*	*	*	*	*	*	*	*	۰
۸۳	۶۳	*	*	*	*	*	*	*	*	*	*	*	*	*	*	*	*	*	*	*	*	*	*	*	۰
۸۴	۶۴	*	*	*	*	*	*	*	*	*	*	*	*	*	*	*	*	*	*	*	*	*	*	*	۰
۸۵	۶۵	*	*	*	*	*	*	*	*	*	*	*	*	*	*	*	*	*	*	*	*	*	*	*	۰
۸۶	۶۶	*	*	*	*	*	*	*	*	*	*	*	*	*	*	*	*	*	*	*	*	*	*	*	۰
۸۷	۶۷	*	*	*	*	*	*	*	*	*	*	*	*	*	*	*	*	*	*	*	*	*	*	*	۰
۸۸	۶۸	*	*	*	*	*	*	*	*	*	*	*	*	*	*	*	*	*	*	*	*	*	*	*	۰
۸۹	۶۹	*	*	*	*	*	*	*	*	*	*	*	*	*	*	*	*	*	*	*	*	*	*	*	۰
۹۰	۷۰	*	*	*	*	*	*	*	*	*	*	*	*	*	*	*	*	*	*	*	*	*	*	*	۰
۹۱	۷۱	*	*	*	*	*	*	*	*	*	*	*	*	*	*	*	*	*	*	*	*	*	*	*	۰
۹۲	۷۲	*	*	*	*	*	*	*	*	*	*	*	*	*	*	*	*	*	*	*	*	*	*	*	۰
۹۳	۷۳	*	*	*	*	*	*	*	*	*	*	*	*	*	*	*	*	*	*	*	*	*	*	*	۰
۹۴	۷۴	*	*	*	*	*	*	*	*	*	*	*	*	*	*	*	*	*	*	*	*	*	*	*	۰
۹۵	۷۵	*	*	*	*	*	*	*	*	*	*	*	*	*	*	*	*	*	*	*	*	*	*	*	۰
۹۶	۷۶	*	*	*	*	*	*	*	*	*	*	*	*	*	*	*	*	*	*	*	*	*	*	*	۰
۹۷	۷۷	*	*	*	*	*	*	*	*	*	*	*	*	*	*	*	*	*	*	*	*	*	*	*	۰
۹۸	۷۸	*	*	*	*	*	*	*	*	*	*	*	*	*	*	*	*	*	*	*	*	*	*	*	۰
۹۹	۷۹	*	*	*	*	*	*	*	*	*	*	*	*	*	*	*	*	*	*	*	*	*	*	*	۰
۱۰۰	۸۰	*	*	*	*	*	*	*	*	*	*	*	*	*	*	*	*	*	*	*	*	*	*	*	۰

خصوصیات اجتماعی - اقتصادی آبادیهای دارای سکنه شهرستان سنبله

شماره ردیف آبادی	آبادی	کده آبادی	نوع راه آبادی (کیلومتر)	تعداد خانوار	کل جمعیت	جمعیت عساکر بیشتر	جمعیت باسواد	جمعیت شغل	فصاحت کشاورزی						
									زراعت	باغداری	واحداری دامپروری	پرورش طیور	پرورش گاو ابریشم	پرورش بز و گوسفند	پرورش ماهی
۱	۲	۳	۴	۵	۶	۷	۸	۹	۱۰	۱۱	۱۲	۱۳	۱۴	۱۵	۱۶
	دهستان چاهان			۲۳۲۵	۱۵۴۴۴	۱۱۶۷۴	۶۰۱	۲۲۴۰	۲۲						
۱	ابدزی	۱۲۵۱۴۹	۴	۲	۱۶	۱۲	۱	۴	*						
۲	اچقوشک	۱۲۵۱۵۱	۴	۶	۲۵	۲۱	۰	۶	*						
۳	اصغر خاک	۱۲۵۱۵۲	۲	۷	۲۹	۲۲	۲	۶	*						
۴	افضل آباد	۱۲۵۱۵۳	۲	۱۶	۷۰	۵۵	۲۳	۱۵	*						
۵	بیچه	۱۲۵۱۵۴	۴	۵	۳۲	۲۷	۰	۷	*						
۶	پده ای	۱۲۵۱۵۸	۲	۴	۲۱	۱۵	۲	۴	*						
۷	تالار ان	۱۲۵۱۶۱	۲	۲	۵۵۰-۸۵۰	۴۲۰	۱۲۷	۲۷۵	*						
۸	ترقی ابدیلا	۱۲۵۱۶۲	۲	۲	۵	۴	۱	۲	*						
۹	تمامده	۱۲۵۱۶۴	۲	۵	۱۶	۱۲	۱	۴	*						
۱۰	تیرغشابیللا	۱۲۵۱۶۵	۲	۷	۲۹	۲۴	۴	۸	*						
۱۱	چاه بک	۱۲۵۱۶۹	۲	۲۶	۱۳۴	۸۴	۶	۲۶	*						
۱۲	چاه خوار	۱۲۵۱۷۱	۲	۱۲	۵۹	۴۴	۱۴	۱۱	*						
۱۳	چاه زرد	۱۲۵۱۷۲	۲	۱۳	۵۹	۴۰	۶	۱۳	*						
۱۴	چاه ژاله ای	۱۲۵۱۶۸	۲	۸	۴۵	۳۱	۰	۹	*						
۱۵	چاه شور	۱۲۵۱۷۴	۲	۱۰	۴۵	۲۹	۵	۷	*						
۱۶	چاه شولک	۱۲۵۱۷۶	۲	۱۰	۴۷	۳۶	۳	۱۱	*						
۱۷	چاه علی	۱۲۵۲۷۷	۲	۲	۱۸	۱۲	۰	۶	*						
۱۸	چاه علی گل	۱۲۵۱۷۷	۲	۷	۲۳	۲۱	۰	۷	*						
۱۹	چاه گر جو	۱۲۵۱۷۸	۲	۲	۱۱	۸	۰	۴	*						
۲۰	چاه گر گلی	۱۲۵۱۷۹	۲	۲	۱۷	۱۵	۰	۴	*						
۲۱	چاه گودن	۱۲۵۲۴۸	۲	۱۳۴	۶۵۵	۵۱۶	۵۴	۸۱	*						
۲۲	چاه مر تخی	۱۲۵۱۸۱	۲	۲۹۴	۱۸۵۲	۱۲۴۴	۶۸	۳۶۰	*						
۲۳	چاه مرتور حاج عباس اردونی	۱۲۵۱۸۲	۲	۶۲	۲۱۶	۱۶۱	۲۷	۶۷	*						
۲۴	چاه مرقان	۱۲۵۱۸۶	۲	۱۶	۷۴	۵۴	۲	۱۷	*						
۲۵	حاجی آباد	۱۲۵۱۸۷	۲	۸	۲۹	۲۶	۲	۷	*						
۲۶	حمین آباد	۱۲۵۱۸۸	۲	۱۱	۴۲	۳۱	۸	۸	*						
۲۷	حمین آباد هر گل	۱۲۵۱۸۹	۲	۵	۲۴	۲۱	۲	۴	*						
۲۸	خر مانه	۱۲۵۱۹۰	۴	۲	۱۲	۹	۰	۳	*						
۲۹	خمینی آباد	۱۲۵۱۹۱	۲	۱۲	۶۵	۵۰	۲	۹	*						
۳۰	خوارچاهی	۱۲۵۱۹۲	۲	۱۲۲	۶۸۲	۵۱۲	۲۷	۱۱۳	*						
۳۱	خوارچاهی بیکو	۱۲۵۱۹۶	۲	۲۲	۹۲	۷۷	۲	۲۴	*						
۳۲	دودو	۱۲۵۱۹۶	۲	۴	۲۲	۱۵	۰	۵	*						
۳۳	دوده	۱۲۵۱۹۷	۲	۱۴	۶۱	۴۲	۱	۱۱	*						
۳۴	دوکوهانه	۱۲۵۱۹۹	۲	۷	۲۴	۲۹	۲	۹	*						
۳۵	دهابعلی	۱۲۵۲۰۱	۲	۲۰	۱۲۷	۱۰۹	۴۴	۲۳	*						
۳۶	رونشک	۱۲۵۲۰۲	۴	۹	۵۱	۳۸	۰	۷	*						
۳۷	زیبیران	۱۲۵۲۰۴	۴	۶	۳۳	۲۴	۰	۷	*						
۳۸	حکمر	۱۲۵۲۰۵	۴	۲	۷	۵	۰	۲	*						
۳۹	سه چاهی	۱۲۵۲۴۶	۲	۷	۳۵	۳۱	۰	۱۷	*						
۴۰	سیاه دره	۱۲۵۲۰۶	۲	۱۲	۵۲	۳۹	۰	۱۱	*						
۴۱	سیر شکوه	۱۲۵۲۰۸	۴	۷	۳۰	۲۴	۰	۶	*						
۴۲	سیرکری	۱۲۵۲۰۹	۲	۱۲	۷۴	۵۶	۱۴	۱۲	*						
۴۳	سیرکری	۱۲۵۲۱۰	۲	۵	۲۴	۱۷	۰	۴	*						

کد نوع راه آبادی: ۱، جاده اسفالت، ۲، جاده شوره، ۳، جاده خاکی، ۴، سایر (اینگاه راه آسین، باره آبی، ۵، نامشخص، ۶

تعداد گاو و گوساله	تعداد گوسفند و بز	تغییرگاه شین آلات کش درزی	فروشگاه خادانی	دستری بوسیله تعمیر عمومی آبادی	تلفون	دستری بوزن و نام و موجودی آبادی	صندوق پست	بیمار و دامی روستایی	دانشگاه کیمیا در اهنگی	پزشک	خانه بهداشت	مرکز بهداشتی درمانی	حمام	آموزش و تفریح بزرگسالان	مدرسه راهنمایی	دبستان	برق	آب لوله کشی	پایگاه خدمات استیج	مرکز خدمات روستایی	دفتر بهداشت و سلامت زندگی	شورای اسلامی روستایی	اماکن مذهبی مسلمانان	مبلغ مخدبی مسلمانان	شماره درویش آبادی
۴۲	۴۱	۴۰	۳۹	۳۸	۳۷	۳۶	۳۵	۳۴	۳۳	۳۲	۳۱	۳۰	۲۹	۲۸	۲۷	۲۶	۲۵	۲۴	۲۳	۲۲	۲۱	۲۰	۱۹	۱۸	۱۷
۱۵	۸۵۴۰	۱	۱	۲	۰	۰	۰	۰	۷	۰	۰	۰	۱	۰	۰	۱	۰	۰	۱	۰	۰	۵	۶	۱۰	۱
۰	۱۵۰																								۲
۰	۳۱۵																								۳
۰	۲۶۰																								۴
۰	۱۰۵۰															*									۵
۰	۵۲۰																								۶
۰	۱۷۲																					*			۷
۰	۴۰۰۰	*		*																		*			۸
۰	۷۲																								۹
۰	۶۰۰																								۱۰
۰	۶۶۵																								۱۱
۲	۱۱۰۰								*																۱۲
۰	۲۰۰																								۱۳
۰	۱۱۰۰																								۱۴
۰	۶۵۰			*																					۱۵
۰	۱۷۲																								۱۶
۰	۱۶۵۰																								۱۷
۰	۲۰۰																								۱۸
۰	۵۰۰																								۱۹
۰	۱۶۰																								۲۰
۰	۴۰۰																								۲۱
۰	۲۰۰			*																	*	*	*	*	۲۲
۰	۲۵۰																					*	*	*	۲۳
۰	۱۲۰۰۰		*													*			*			*	*	*	۲۴
۰	۱۲۵۰								*										*						۲۵
۰	۱۰۰۰																								۲۶
۰	۲۳۰																								۲۷
۰	۱۸۰																								۲۸
۰	۱۰۸																								۲۹
۰	۱۰۵۰								*																۳۰
۰	۷۰۰۰								*													*	*	*	۳۱
۰	۱۳۰۰								*													*	*	*	۳۲
۰	۳۰۰																								۳۳
۰	۱۵۰۰								*													*	*	*	۳۴
۰	۲۰۰۰																								۳۵
۱۲	۱۲۵۰									*						*			*						۳۶
۰	۶۶۰																								۳۷
۰	۵۱۰																								۳۸
۰	۳۱۵																								۳۹
۰	۹۰۰																								۴۰
۰	۶۰۰																								۴۱
۰	۴۲۰																								۴۲
۰	۲۰۰۳۰															*									۴۳
۰	۲۱۰																								۴۴

خصوصیات اجتماعی - اقتصادی آبادیهای دارای سکنه شهرستان بهبهر چند

شماره ردیف آبادی	آبادی	کد آبادی	نوع راه آبادی (کد)	تعداد خانوار	کل جمعیت	جمعیت عمارت بیشتر	جمعیت باسواد	جمعیت شغل	فصلیت عمده کاشت درزی						
									زراعت	باغداری	دامداری دامپروری	پرورش طیور	پرورش گاو ابریشم	پرورش بز و گوسفند	پرورش ماهی
۱	۲	۳	۴	۵	۶	۷	۸	۹	۱۰	۱۱	۱۲	۱۳	۱۴	۱۵	۱۶
۴۴	شندم مرموم	۱۳۵۲۱۱	۲	۱۸	۷۱	۵۸	۱	۱۹							
۴۵	شیرازه	۱۳۵۲۱۲	۲	۲۶	۱۵۰	۹۶	۲	۲۵							
۴۶	عباس آباد	۱۳۵۲۱۳	۲	۶	۲۰	۱۵	۱	۴							
۴۷	ملی آباد	۱۳۵۲۱۵	۲	۱	۶	۴	۱	۱							
۴۸	قوچاپ	۱۳۵۲۱۶	۴	۴	۲۶	۱۹	۱	۶							
۴۹	کان هدیه	۱۳۵۲۱۷	۲	۲	۱۷	۱۲	۲	۳							
۵۰	کر سونک	۱۳۵۲۱۹	۲	۱۰	۵۱	۳۸	۴	۴							
۵۱	کر قرینک	۱۳۵۲۲۱	۴	۱۲	۷۹	۶۱	۰	۱۴							
۵۲	کسیرجان	۱۳۵۲۲۲	۴	۵	۱۷	۱۵	۰	۵							
۵۳	کلاته بختار	۱۳۵۲۲۳	۲	۶	۴۰	۳۰	۱۳	۶							
۵۴	کلاته عبدالله	۱۳۵۲۲۴	۲	۴	۱۵	۱۲	۲	۴							
۵۵	کلاته نو	۱۳۵۲۲۶	۴	۴	۱۷	۱۵	۰	۴							
۵۶	کنده که	۱۳۵۲۲۷	۲	۵۰	۲۱۶۵	۱۳۳۱	۵۹	۴۱۵							
۵۷	کرم	۱۳۵۲۲۸	۲	۲۷	۱۱۰	۹۳	۳	۲۸							
۵۸	کر مایو	۱۳۵۲۲۹	۲	۴	۱۵	۱۲	۰	۴							
۵۹	کر مدارو	۱۳۵۲۳۰	۴	۸	۲۶	۱۸	۰	۸							
۶۰	کل گز	۱۳۵۲۳۵	۴	۹	۳۳	۲۲	۱	۶							
۶۱	کله چاه	۱۳۵۲۳۲	۲	۱۰	۴۸	۳۶	۴	۱۲							
۶۲	کله چشمه	۱۳۵۲۳۴	۲	۸	۵۳	۴۱	۲	۱۰							
۶۳	کیشه	۱۳۵۲۳۵	۲	۲۴۸	۱۶۲۴	۱۲۵۷	۱۵	۳۹۵							
۶۴	مرغزار	۱۳۵۲۴۰	۲	۱۹	۱۱۰	۸۷	۳۴	۲۲							
۶۵	مزرعه اخوند	۱۳۵۲۴۲	۲	۵	۲۵	۱۶	۴	۵							
۶۶	نخجیر آب	۱۳۵۲۴۴	۴	۳	۱۱	۹	۲	۴							
	دهستان شوسف			۷۸۷	۲۲۶۲	۳۶۴۴	۱۱۲۱	۸۳۶							
۱	آمد آباد	۱۳۵۲۴۲	۲	۵	۲۲	۲۵	۱۳	۶							
۲	آمد آباد	۱۳۵۲۴۱	۱	۱	۵	۵	۵	۵							
۳	اسماعیل آباد	۱۳۵۲۴۲	۲	۲۷	۱۵۹	۱۲۲	۴۳	۲۴							
۴	اکرم آباد سالاری	۱۳۵۲۴۵	۲	۳	۱۵	۱۲	۴	۳							
۵	انارو	۱۳۵۲۴۷	۲	۵	۲۳	۱۴	۳	۶							
۶	بیدک	۱۳۵۲۵۰	۲	۲۹	۱۱۱	۹۵	۲۲	۲۱							
۷	پری آباد	۱۳۵۲۵۱	۲	۲	۹	۷	۴	۱							
۸	جان محمود	۱۳۵۲۵۲	۲	۵	۱۷	۱۶	۶	۴							
۹	چاه انجیر	۱۳۵۲۵۵	۲	۱۱	۳۴	۲۵	۳	۸							
۱۰	چاه پوزه کچی	۱۳۵۲۵۶	۲	۷	۳۸	۲۱	۰	۵							
۱۱	چاه قلعه کهنه	۱۳۵۲۵۸	۲	۴	۲۵	۱۸	۱	۵							
۱۲	چاهدر از	۱۳۵۲۶۱	۲	۷۲	۳۱۹	۲۷۱	۱۴۶	۶۴							
۱۳	چشمه گاو هانه	۱۳۵۲۶۲	۲	۲	۲۱	۱۷	۰	۵							
۱۴	دجت آباد	۱۳۵۲۶۶	۲	۱	۵	۵	۳	۲							
۱۵	دمن آباد	۱۳۵۲۶۷	۲	۲	۱۰	۹	۵	۲							
۱۶	دمن علی	۱۳۵۲۶۹	۲	۵	۲۱	۱۵	۶	۳							
۱۷	دمن آباد	۱۳۵۲۷۰	۲	۲	۷	۴	۱	۱							
۱۸	دمن آباد	۱۳۵۲۷۱	۲	۱	۶	۶	۴	۲							
۱۹	خرم	۱۳۵۲۷۲	۲	۴	۱۹	۱۶	۲	۵							
۲۰	خرم و آباد	۱۳۵۲۷۴	۲	۲۶	۱۲۰	۹۲	۲۲	۲۱							

کد نوع راه آبادی: ۱ جاده اسفالت، ۲ جاده شوسه، ۳ جاده خاکی، ۴ ماره، ۵ سایر (اینگاه راه آهین باره آبی)، ۵ نا مشخص

شماره ردیف آبادی	بنیغ بنی سلسنان	اماکن بنی سلسنان	شورای اسلامی روستایی	دفتر جهاد سازندگی	مرکز خدمات روستایی	پایگاههای سلامت بیج	آب لوله کشی	برق	دبستان	مدرسه راهنمایی	آموزش باغبانی و دامپزشکی	حمام	مرکز بهداشتی درمانی	خانه بهداشت	پزشک	دانشگاه کیمیا و پزشکی	بیمار و ماما روستایی	صندوق پست	دستری به روزنامه و مجله و کتاب	تلفن	دستری به رسیدن قوه عمومی و کتابخانه	فروشگاه تعاونی	تعمیرگاه ماشین آلات کشاورزی	تعداد کوکس خنک	تعداد گاو و گوساله
۱۷	۱۸	۱۹	۲۰	۲۱	۲۲	۲۳	۲۴	۲۵	۲۶	۲۷	۲۸	۲۹	۳۰	۳۱	۳۲	۳۳	۳۴	۳۵	۳۶	۳۷	۳۸	۳۹	۴۰	۴۱	۴۲
۴۴																*								۱۲۰۰	۰
۴۵	*																							۲۲۰۰	۰
۴۶																								۱۱۰	۰
۴۷																								۳۴۴	۰
۴۸																								۲۲۰	۰
۴۹																								۱۶۰	۰
۵۰	*	*																						۱۲۰۰	۰
۵۱																								۸۲۰	۰
۵۲																								۲۱۵	۰
۵۳																								۷۲۵	۰
۵۴																								۳۴	۰
۵۵																								۱۰۶	۰
۵۶	*	*	*																					۰	۰
۵۷																								۲۰۰۰	۰
۵۸																								۵۱۲	۰
۵۹																								۲۲۰	۰
۶۰																								۲۱۲	۰
۶۱																								۱۰۵۰	۰
۶۲	*	*	*																					۱۰۱۵	۰
۶۳	*	*	*																					۳۴۰۰	۰
۶۴																								۶۳۰	۰
۶۵	*	*	*																					۶۱۳	۰
۶۶																								۱۱۰	۰
۶۷																								۲۰۲	۰
۱																								۳	۰
۲	*	*	*																					۰	۰
۳																								۱۱۲۶	۰
۴	*	*	*																					۴۳	۰
۵																								۸۳۸	۰
۶																								۲۷۰	۰
۷																								۰	۰
۸																								۵۱	۰
۹	*	*	*																					۱۶۱	۰
۱۰																								۱۴۲۰	۰
۱۱																								۴۲۱	۰
۱۲	*	*	*																					۴۵۰۰	۰
۱۳																								۹۶۸	۰
۱۴																								۱۲	۰
۱۵																								۷	۰
۱۶																								۱۳۰	۰
۱۷																								۰	۰
۱۸																								۰	۰
۱۹	*	*	*																					۵۰	۰
۲۰	*	*	*																					۲۸۵	۰

خصوصیات اجتماعی - اقتصادی آبادیهای دارای سکنه شهرستان بهار چند

شماره ردیف آبادی	آبادی	کده آبادی	نوع راه آبادی (کده)	تعداد خانوار	کل جمعیت	جمعیت عساکر بیشتر	جمعیت باسواد	جمعیت شغل	فعالیت کشاورزی						
									زراعت	باغداری	دامداری دامپروری	پرورش طیور	پرورش گاو ابریشم	پرورش بز و گوسفند	پرورش ماهی
۱	۲	۳	۴	۵	۶	۷	۸	۹	۱۰	۱۱	۱۲	۱۳	۱۴	۱۵	۱۶
۲۱	خوشیدک	۱۲۵۲۷۵	۳	۷	۲۱	۲۲	۸	۴	*	*	*	*	*	*	*
۲۲	رای	۱۲۵۲۷۸	۲	۲۲	۸۵	۷۷	۳۵	۲۵	*	*	*	*	*	*	*
۲۳	سمن آباد	۱۲۵۲۷۹	۲	۵۲	۲۱۲	۱۶۴	۵۸	۴۳	*	*	*	*	*	*	*
۲۴	میدانباقر	۱۲۵۲۸۰	۲	۲	۷	۶	۲	۲	*	*	*	*	*	*	*
۲۵	سیدمراد	۱۲۵۲۸۱	۲	۲۷	۱۱۵	۸۹	۲۴	۳۰	*	*	*	*	*	*	*
۲۶	شاه ترش	۱۲۵۲۸۲	۲	۹	۴۳	۳۱	۸	۹	*	*	*	*	*	*	*
۲۷	شورک	۱۲۵۲۸۳	۲	۱۲	۵۹	۳۵	۱	۱۱	*	*	*	*	*	*	*
۲۸	شورک	۱۲۵۲۸۵	۱	۱۰۶	۴۱۲	۳۴۲	۲۱۲	۹۶	*	*	*	*	*	*	*
۲۹	شیرشتر	۱۲۵۲۸۶	۳	۳۰	۱۱۷	۹۴	۳۱	۲۹	*	*	*	*	*	*	*
۳۰	شیور	۱۲۵۲۸۷	۲	۸	۴۰	۳۴	۱۶	۷	*	*	*	*	*	*	*
۳۱	طارق	۱۲۵۲۸۸	۳	۱۴۱	۴۹۶	۴۳۲	۲۴۴	۸۶	*	*	*	*	*	*	*
۳۲	فیروز آباد	۱۲۵۲۹۶	۳	۲۶	۱۰۱	۸۱	۳۰	۱۹	*	*	*	*	*	*	*
۳۳	دلاشه خداداد	۱۲۵۴۰۲	۳	۲۵	۱۰۱	۷۷	۳۱	۲۱	*	*	*	*	*	*	*
۳۴	دلاشه میر	۱۲۵۴۰۷	۳	۲۱	۱۰۴	۶۷	۲۲	۲۳	*	*	*	*	*	*	*
۳۵	دلاشه شو	۱۲۵۴۰۸	۳	۲۵	۱۳۲	۱۰۴	۲۷	۲۱	*	*	*	*	*	*	*
۳۶	کاش گزی	۱۲۵۴۱۱	۳	۱	۲	۲	۰	۱	*	*	*	*	*	*	*
۳۷	لیک	۱۲۵۴۱۵	۳	۶	۲۵	۲۲	۸	۹	*	*	*	*	*	*	*
۳۸	مزار سیدعلی	۱۲۵۴۲۱	۱	۲۲	۷۷	۶۳	۲۸	۱۶	*	*	*	*	*	*	*
۳۹	ملک آباد	۱۲۵۴۲۲	۳	۲	۲۰	۱۶	۱۰	۳	*	*	*	*	*	*	*
۴۰	میر آباد	۱۲۵۴۲۴	۲	۴	۲۲	۱۹	۱۱	۳	*	*	*	*	*	*	*
۴۱	ولی آباد	۱۲۵۴۲۷	۲	۲	۱۹	۱۴	۵	۴	*	*	*	*	*	*	*
۴۲	بیزدان چاه	۱۲۵۴۲۸	۲	۸	۴۵	۳۶	۷	۱۱	*	*	*	*	*	*	*
دهستان عربخانه															
۱	ابر اهیمی	۱۲۵۵۱۸	۳	۲۱	۱۴۸	۱۱۶	۵۳	۳۵	*	*	*	*	*	*	*
۲	امیر خورک	۱۲۵۵۲۰	۳	۱۵	۷۵	۵۲	۱۶	۱۵	*	*	*	*	*	*	*
۳	امین آباد	۱۲۵۵۲۷	۳	۱	۴	۳	۲	۱	*	*	*	*	*	*	*
۴	انار ان پاشین	۱۲۵۵۲۹	۲	۴۴	۷۵	۶۰	۳۹	۱۶	*	*	*	*	*	*	*
۵	اولنگ	۱۲۵۵۳۱	۲	۱۸	۹۰	۶۵	۱۹	۱۷	*	*	*	*	*	*	*
۶	بیمبور	۱۲۵۵۳۲	۲	۱۵	۶۶	۵۵	۱۷	۱۷	*	*	*	*	*	*	*
۷	بورکان بالا	۱۲۵۵۳۳	۲	۱۶	۸۸	۶۴	۳۰	۲۰	*	*	*	*	*	*	*
۸	بورکان پایین	۱۲۵۵۳۴	۳	۹	۳۶	۲۹	۶	۹	*	*	*	*	*	*	*
۹	بوری	۱۲۵۵۳۵	۲	۲۰	۹۶	۷۶	۴۲	۲۲	*	*	*	*	*	*	*
۱۰	بیشه	۱۲۵۵۳۶	۲	۱۶	۷۷	۶۲	۳۰	۱۲	*	*	*	*	*	*	*
۱۱	بودنه	۱۲۵۵۳۸	۳	۴	۴۴	۳۷	۱۰	۱۲	*	*	*	*	*	*	*
۱۲	ترش آب	۱۲۵۵۴۱	۳	۱۲	۵۲	۴۷	۱۰	۱۲	*	*	*	*	*	*	*
۱۳	توتک	۱۲۵۵۴۵	۳	۴۱	۱۷۰	۱۴۷	۷۵	۴۲	*	*	*	*	*	*	*
۱۴	تیندر علیا	۱۲۵۵۴۷	۳	۲۸	۱۴۷	۱۱۶	۵۹	۳۰	*	*	*	*	*	*	*
۱۵	جیک سفلی	۱۲۵۵۴۴	۳	۲۱	۱۱۵	۹۰	۳۲	۱۷	*	*	*	*	*	*	*
۱۶	چاه پلنگی	۱۲۵۵۵۵	۳	۲	۸	۷	۰	۲	*	*	*	*	*	*	*
۱۷	چاه سنجر	۱۲۵۵۵۷	۳	۱	۵	۲	۱	۱	*	*	*	*	*	*	*
۱۸	چاه کرده	۱۲۵۵۵۸	۳	۱۴	۷۳	۵۵	۲۵	۱۳	*	*	*	*	*	*	*
۱۹	چشمه کاو	۱۲۵۵۶۲	۳	۱۲	۴۸	۴۰	۱۵	۲	*	*	*	*	*	*	*
۲۰	چورکان	۱۲۵۵۶۶	۳	۹	۳۲	۲۵	۱۰	۷	*	*	*	*	*	*	*
۲۱	حاجی آباد	۱۲۵۵۶۷	۳	۴	۲۰	۱۵	۹	۳	*	*	*	*	*	*	*

کد نوع راه آبادی: ۱ جاده اسفالت، ۲ جاده شوسه، ۳ جاده خاکی، ۴ مارو، ۵ سایر (انگوار راه، آبن باره، آبی)، ۵ نا مشخص

تعداد گاو و گوساله	تعداد گوسفند و بز	تعمیرگاه برق آلات کشاورزی	فروشگاه تعاونی	دستری - وسیله نقلیه عمومی آرایشی	تلفن	دستری - پرورش مرغ و بوقلمون آرایشی	صندوق پست	بیمار و دامی روستایی	دامپروری - پیشین دامپروری	پرورش	خانه بهداشت	مرکز بهداشتی درمانی	حمام	آموزش انجمن سواد آموزی	مدرسه راهنمایی	دبستان	برق	آب لوله کشی	پلچاق و تصفیه آب	مرکز خدمات روستایی	دفتر جهاد سازندگی	شورای اسلامی روستایی	اماکن مذهبی مسلمانان	بنای مذهبی مسلمانان	شماره ردیف آبادی
۲۲	۴۱	۳۰	۳۹	۳۸	۳۷	۳۶	۳۵	۳۴	۳۳	۳۲	۳۱	۳۰	۲۹	۲۸	۲۷	۲۶	۲۵	۲۴	۲۳	۲۲	۲۱	۲۰	۱۹	۱۸	۱۷
۰	۸۰																								۲۱
۱۰	۷۰۰		*	*									*			*						*	*	*	۲۲
۵	۱۲۸۶															*	*					*	*	*	۲۳
۱	۴۲																*					*	*	*	۲۴
۱۵	۷۵۲																*					*	*	*	۲۵
۱	۴۷۰																*					*	*	*	۲۶
۰	۵۷۸																*					*	*	*	۲۷
۳	۱۸۰۰	*	*	*			*	*			*	*	*	*	*	*	*	*	*	*	*	*	*	*	۲۸
۱	۱۰۹۶										*	*	*	*	*	*	*	*	*	*	*	*	*	*	۲۹
۸	۶۰																*					*	*	*	۳۰
۱۵۰	۱۶۵	*	*	*			*	*	*	*	*	*	*	*	*	*	*	*	*	*	*	*	*	*	۳۱
۵	۱۰۰۸																*					*	*	*	۳۲
۲۰	۱۸۰																*					*	*	*	۳۳
۱۶	۶۱۶																*					*	*	*	۳۴
۰	۱۸۰																*					*	*	*	۳۵
۰	۲۰																*					*	*	*	۳۶
۶	۱۲۰																*					*	*	*	۳۷
۱	۴۷۰	*	*	*													*					*	*	*	۳۸
۰	۱۳۰																*					*	*	*	۳۹
۰	۲۳۰																*					*	*	*	۴۰
۰	۱۰۵																*					*	*	*	۴۱
۱	۴۰۰																*					*	*	*	۴۲
۵۲۵	۳۱۳۸۴	۱	۵	۸۲	۰	۰	۱	۰	۲۲	۲	۰	۱	۱۷	۵	۳	۲۲	۰	۲	۲	۰	۲	۶۳	۶۰	۲۰	۱
۱۳	۳۸۱۳			*												*						*	*	*	۲
۸	۲۷۵			*												*						*	*	*	۳
۰	۲۲			*												*						*	*	*	۴
۴	۵۰۰			*												*						*	*	*	۵
۱	۲۲۰			*												*						*	*	*	۶
۴	۱۳۰۰			*												*						*	*	*	۷
۱۶	۳۰۳			*					*	*	*	*	*	*	*	*	*	*	*	*	*	*	*	*	۸
۱۲	۱۵۱			*					*	*	*	*	*	*	*	*	*	*	*	*	*	*	*	*	۹
۲	۲۵۰			*					*	*	*	*	*	*	*	*	*	*	*	*	*	*	*	*	۱۰
۴	۱۰۰			*					*	*	*	*	*	*	*	*	*	*	*	*	*	*	*	*	۱۱
۰	۲۱			*					*	*	*	*	*	*	*	*	*	*	*	*	*	*	*	*	۱۲
۵	۱۸۴			*					*	*	*	*	*	*	*	*	*	*	*	*	*	*	*	*	۱۳
۶	۳۸۱			*					*	*	*	*	*	*	*	*	*	*	*	*	*	*	*	*	۱۴
۱۵	۱۳۱۵			*					*	*	*	*	*	*	*	*	*	*	*	*	*	*	*	*	۱۵
۷	۸۲۲			*					*	*	*	*	*	*	*	*	*	*	*	*	*	*	*	*	۱۶
۷	۸۰۸			*					*	*	*	*	*	*	*	*	*	*	*	*	*	*	*	*	۱۷
۰	۳۸۱			*					*	*	*	*	*	*	*	*	*	*	*	*	*	*	*	*	۱۸
۰	۰			*					*	*	*	*	*	*	*	*	*	*	*	*	*	*	*	*	۱۹
۲	۲۸۴			*					*	*	*	*	*	*	*	*	*	*	*	*	*	*	*	*	۲۰
۰	۲۱۰			*					*	*	*	*	*	*	*	*	*	*	*	*	*	*	*	*	۲۱
۱	۱۰۲			*					*	*	*	*	*	*	*	*	*	*	*	*	*	*	*	*	۲۲
۴	۶۷۰			*					*	*	*	*	*	*	*	*	*	*	*	*	*	*	*	*	۲۳

خصوصیات اجتماعی - اقتصادی آبادیهای دارای سکنه شهرستان
بهر چند

شماره دفتر آبادی	آبادی	کد آبادی	نوع راه آبادی (کد)	تعداد خانوار	کل جمعیت	جمعیت عساکر بیشتر	جمعیت باسواد	جمعیت شغل	فعالیتهای عمده کشاورزی						
									زراعت	باغداری	دامداری و دامپروری	پرورش طیور			
۱	۲	۳	۴	۵	۶	۷	۸	۹	۱۰	۱۱	۱۲	۱۳	۱۴	۱۵	۱۶
۲۲	حصن آباد	۱۲۵۵۷۰	۲	۱۱	۵۲	۴۴	۲۵	۱۱	*	*	*	*	*	*	*
۲۳	حصین آباد	۱۲۵۵۷۲	۲	۶	۲۴	۲۸	۱۹	۸	*	*	*	*	*	*	*
۲۴	حصین آباد زیدر	۱۲۵۵۷۵	۲	۱۱	۲۵	۲۸	۶	۹	*	*	*	*	*	*	*
۲۵	حصین آباد سعادت	۱۲۵۵۷۶	۲	۷	۲۶	۲۷	۷	۱۰	*	*	*	*	*	*	*
۲۶	حصین آباد کر قهنگ	۱۲۵۵۷۷	۲	۲۲	۱۵۷	۱۱۱	۵۴	۲۴	*	*	*	*	*	*	*
۲۷	خرمن	۱۲۵۵۸۲	۲	۲۷	۸۹	۷۴	۳۰	۱۸	*	*	*	*	*	*	*
۲۸	خرروی	۱۲۵۵۸۲	۲	۲۶	۱۷۰	۱۳۲	۷۳	۲۸	*	*	*	*	*	*	*
۲۹	خیر آباد	۱۲۵۵۸۵	۲	۲	۵	۵	۲	۱	*	*	*	*	*	*	*
۳۰	در قهنگ	۱۲۵۵۸۶	۲	۱۲	۶۵	۴۹	۲۷	۱۱	*	*	*	*	*	*	*
۳۱	درودی	۱۲۵۵۸۷	۲	۹	۲۵	۲۷	۶	۷	*	*	*	*	*	*	*
۳۲	دره کور ان	۱۲۵۵۸۸	۲	۱۴	۵۹	۴۰	۱۷	۱۴	*	*	*	*	*	*	*
۳۳	دوزنگان	۱۲۵۵۹۰	۲	۸	۴۵	۳۷	۱۸	۱۱	*	*	*	*	*	*	*
۳۴	ده شیخ	۱۲۵۵۹۱	۲	۱۱	۴۰	۳۲	۵	۱۶	*	*	*	*	*	*	*
۳۵	ده عیان	۱۲۵۵۹۲	۲	۲	۱۲	۹	۳	۲	*	*	*	*	*	*	*
۳۶	دهک	۱۲۵۵۹۲	۲	۱۰۸	۴۵۶	۳۴۱	۱۹۲	۱۲۰	*	*	*	*	*	*	*
۳۷	رامنگان	۱۲۵۵۹۹	۲	۱۲	۶۱	۴۷	۲۹	۸	*	*	*	*	*	*	*
۳۸	رضوان	۱۲۵۶۰۰	۲	۱۱	۲۳	۲۷	۹	۳	*	*	*	*	*	*	*
۳۹	رودره	۱۲۵۶۰۲	۲	۲۲	۱۶۱	۱۲۰	۴۳	۳۹	*	*	*	*	*	*	*
۴۰	زیدر	۱۲۵۶۰۶	۲	۶۲	۲۳۲	۱۹۰	۴۶	۵۰	*	*	*	*	*	*	*
۴۱	زین آباد	۱۲۵۶۰۸	۲	۱۵	۷۴	۶۱	۲۳	۱۳	*	*	*	*	*	*	*
۴۲	حایه سنگان	۱۲۵۶۰۹	۲	۱۱	۵۲	۴۲	۲۳	۹	*	*	*	*	*	*	*
۴۳	مریخان سفلی	۱۲۵۶۱۰	۲	۵۶	۲۵۱	۱۹۵	۹۷	۵۱	*	*	*	*	*	*	*
۴۴	سحی علیا	۱۲۵۶۱۴	۲	۱۹	۱۰۵	۸۵	۲۲	۲۱	*	*	*	*	*	*	*
۴۵	سنگان پشاین	۱۲۵۶۱۶	۲	۴	۲۲	۱۶	۷	۴	*	*	*	*	*	*	*
۴۶	سواران	۱۲۵۶۱۸	۲	۲	۱۵	۱۲	۶	۰	*	*	*	*	*	*	*
۴۷	سولخان	۱۲۵۶۱۹	۲	۵۰	۲۴۳	۱۸۶	۷۷	۴۸	*	*	*	*	*	*	*
۴۸	شهر انی	۱۲۵۶۲۱	۲	۱۲	۴۹	۳۹	۱۳	۱۰	*	*	*	*	*	*	*
۴۹	شیخ عبداله	۱۲۵۶۲۲	۲	۱۱	۴۰	۳۱	۱۷	۱۱	*	*	*	*	*	*	*
۵۰	عبداللهی	۱۲۵۶۲۵	۲	۱	۱	۱	۰	۱	*	*	*	*	*	*	*
۵۱	عبدل آباد	۱۲۵۶۲۶	۲	۲	۱۲	۹	۲	۳	*	*	*	*	*	*	*
۵۲	علی عوش	۱۲۵۶۲۷	۲	۱۰	۵۰	۴۲	۲۱	۱۱	*	*	*	*	*	*	*
۵۳	عمری	۱۲۵۶۲۸	۲	۲۱	۹۰	۷۲	۱۷	۱۸	*	*	*	*	*	*	*
۵۴	فر اطان	۱۲۵۶۲۱	۲	۵۶	۲۱۵	۱۵۷	۷۲	۵۲	*	*	*	*	*	*	*
۵۵	فر اطاشات	۱۲۵۶۲۲	۲	۱	۲	۲	۰	۰	*	*	*	*	*	*	*
۵۶	فریدون	۱۲۵۶۲۳	۲	۲۲	۱۶۸	۱۲۲	۶۰	۳۲	*	*	*	*	*	*	*
۵۷	فرلاد آباد سفلی	۱۲۵۶۲۴	۲	۲	۷	۷	۱	۱	*	*	*	*	*	*	*
۵۸	فرلاد آباد علیا	۱۲۵۶۲۵	۲	۵	۲۰	۱۵	۴	۵	*	*	*	*	*	*	*
۵۹	کاشگان	۱۲۵۶۲۰	۲	۶	۱۷	۱۲	۴	۵	*	*	*	*	*	*	*
۶۰	کرد آباد	۱۲۵۶۴۴	۲	۲۷	۱۰۶	۸۷	۳۶	۲۲	*	*	*	*	*	*	*
۶۱	کلاته پوزه	۱۲۵۶۴۸	۲	۲	۱۰	۸	۴	۱	*	*	*	*	*	*	*
۶۲	کلاته حصین	۱۲۵۶۵۵	۲	۲	۱۴	۱۲	۶	۳	*	*	*	*	*	*	*
۶۳	کلاته سرور	۱۲۵۶۵۷	۲	۲۰	۹۶	۶۷	۳۳	۱۶	*	*	*	*	*	*	*
۶۴	کلاته علی آباد	۱۲۵۶۶۲	۲	۲	۷	۵	۲	۳	*	*	*	*	*	*	*
۶۵	کلاته عیاشی	۱۲۵۶۶۲	۲	۵	۲۷	۲۰	۶	۵	*	*	*	*	*	*	*
۶۶	کلاته کدخد	۱۲۵۶۶۴	۲	۸	۲۵	۲۶	۹	۷	*	*	*	*	*	*	*

کد نوع راه آبادی: ۱ جاده اسفالت، ۲ جاده خاکی، ۳ مارود، سایر راههای آسفالته و آسین یا راه آبی ۵۱، نامشخص ۰

تعداد گاو و گوساله	تعداد گوسفند بز	تغییرگاه بین آلات کشوری	فروشگاه تعاونی	دستری بر روی نقد عمومی آزادی	تلفن	دستری بر روی نقد عمومی آزادی	صندوق پست	بیمارستانی دولتی	دانشگاه کشوری واکسین و آنتی بیوتیک	پزشک	خانه بهداشت	مرکز بهداشتی درمانی	خام	آموزش تخصصی مواد آموزشی	درسه راهنمایی	دبستان	برن	آب لوله کشی	پایگاه خدمات بستری	مرکز خدمات دولتی	دفتر خدمات زندگی	شورای اسلامی دولتی	امکن مذهبی مسلمانان	سنگ مذهبی مسلمانان	شماره ردیف آبادی
۴۲	۴۱	۴۰	۳۹	۳۸	۳۷	۳۶	۳۵	۳۴	۳۳	۳۲	۳۱	۳۰	۲۹	۲۸	۲۷	۲۶	۲۵	۲۴	۲۳	۲۲	۲۱	۲۰	۱۹	۱۸	۱۷
۲	۲۲۵			*																					۲۲
۳	۰			*																					۲۳
۰	۳۵۱			*																					۲۴
۲	۹۶			*					*																۲۵
۰	۷۵۰		*	*																					۲۶
۴	۱۲۰			*																					۲۷
۴	۱۰۰۰			*																					۲۸
۰	۵۰			*																					۲۹
۰	۹۰			*																					۳۰
۱	۵۰			*																					۳۱
۰	۴۷۴			*					*																۳۲
۲	۲۵۵			*					*																۳۳
۰	۲۷۰			*																					۳۴
۰	۸			*																					۳۵
۲۰	۵۰۰		*	*			*																		۳۶
۰	۱۵۸			*										*					*						۳۷
۳	۸۰			*																					۳۸
۲۰	۲۲۰			*																					۳۹
۶	۳۶۳۴			*										*											۴۰
۱۵	۲۰۰			*																					۴۱
۴	۲۵۰			*																					۴۲
۱۹	۱۰۷۵			*										*											۴۳
۶	۲۵۸			*						*															۴۴
۳	۲۱۷			*						*													*		۴۵
۰	۳۸			*																					۴۶
۲۰	۱۷۰۰			*										*										*	۴۷
۰	۱۲۰			*										*										*	۴۸
۰	۲۰۵			*					*					*							*			*	۴۹
۰	۴			*					*					*							*			*	۵۰
۱	۹			*					*					*							*			*	۵۱
۸	۳۰۵			*					*					*							*			*	۵۲
۷	۶۳۰			*					*					*							*			*	۵۳
۴۰	۵۴۰			*					*					*							*			*	۵۴
۲	۲۵			*					*					*							*			*	۵۵
۱	۴۰۵	*		*					*					*							*			*	۵۶
۰	۱۰			*					*					*							*			*	۵۷
۰	۱۵۰			*					*					*							*			*	۵۸
۰	۳۰			*					*					*							*			*	۵۹
۰	۰			*					*					*							*			*	۶۰
۰	۴۴			*					*					*							*			*	۶۱
۰	۴۴			*					*					*							*			*	۶۲
۲	۳۵۵			*					*					*							*			*	۶۳
۰	۱۰			*					*					*							*			*	۶۴
۲	۲۶			*					*					*							*			*	۶۵
۰	۲۵			*					*					*							*			*	۶۶

خصوصیات اجتماعی - اقتصادی آبادیهای دارای سکنه شهرستان
بیمبر چند

شماره ردیف آبادی	آبادی	کد آبادی	نوع راه آبادی (کد)	تعداد خانوار	کل جمعیت	جمعیت عرسالزایشتر	جمعیت باسواد	جمعیت شامل	فعا لیت کشاورزی						
									زراعت	باغداری	دامداری دامپروری	پرورش طیور	پرورش گاو برهیم	پرورش بزوسل	پرورش ماهی
۱	۲	۳	۴	۵	۶	۷	۸	۹	۱۰	۱۱	۱۲	۱۳	۱۴	۱۵	۱۶
۶۷	کلاته مزار	۱۲۵۶۶۸	۲	۲۱	۸۲	۶۲	۲۸	۲۱	*	*	*	*	*	*	*
۶۸	کلاته میر حسن	۱۲۵۶۶۹	۲	۲	۱۵	۱۰	۷	۲	*	*	*	*	*	*	*
۶۹	کلاته ثور	۱۲۵۶۷۰	۲	۱۲	۶۲	۴۶	۱۳	۱۵	*	*	*	*	*	*	*
۷۰	کندر	۱۲۵۶۷۱	۲	۱۴	۴۳	۳۱	۱۰	۱۱	*	*	*	*	*	*	*
۷۱	کندر خان	۱۲۵۶۷۲	۲	۲	۱۱	۷	۰	۲	*	*	*	*	*	*	*
۷۲	کوهسار	۱۲۵۶۷۳	۲	۱۲	۳۹	۲۳	۶	۱۰	*	*	*	*	*	*	*
۷۳	کزان	۱۲۵۶۷۴	۲	۲۰	۱۰۴	۷۵	۴۲	۱۶	*	*	*	*	*	*	*
۷۴	کزی بدری سفلی	۱۲۵۶۷۵	۲	۱۲	۷۲	۵۵	۲۷	۱۶	*	*	*	*	*	*	*
۷۵	کزی بدری علیا	۱۲۵۶۷۶	۲	۵	۲۳	۲۱	۸	۶	*	*	*	*	*	*	*
۷۶	کذرک	۱۲۵۶۷۷	۲	۵	۱۸	۱۲	۵	۶	*	*	*	*	*	*	*
۷۷	کلاته سفلی	۱۲۵۶۷۸	۲	۲۰	۷۴	۵۸	۱۹	۱۷	*	*	*	*	*	*	*
۷۸	کلاته علیا	۱۲۵۶۷۹	۲	۱۴	۵۵	۴۰	۱۲	۹	*	*	*	*	*	*	*
۷۹	کندهکان	۱۲۵۶۸۰	۲	۵	۲۵	۱۹	۱۰	۴	*	*	*	*	*	*	*
۸۰	کوه علیا	۱۲۵۶۸۱	۲	۱۲	۵۱	۳۸	۱۸	۱۲	*	*	*	*	*	*	*
۸۱	لیمکی	۱۲۵۶۸۲	۲	۸	۴۹	۳۸	۱۸	۱۰	*	*	*	*	*	*	*
۸۲	ماهانی سفلی	۱۲۵۶۸۳	۲	۴۷	۲۲۰	۱۵۶	۶۴	۳۰	*	*	*	*	*	*	*
۸۳	مبادین سفلی	۱۲۵۶۸۴	۲	۲۲	۹۰	۶۸	۲۳	۲۰	*	*	*	*	*	*	*
۸۴	مبادین علیا	۱۲۵۶۸۵	۲	۱۲	۴۷	۳۷	۹	۸	*	*	*	*	*	*	*
۸۵	مسعودی	۱۲۵۷۰۵	۲	۷	۲۶	۱۶	۹	۴	*	*	*	*	*	*	*
۸۶	ملوقان	۱۲۵۷۰۶	۲	۲۱	۱۰۲	۸۰	۴۲	۲۲	*	*	*	*	*	*	*
۸۷	ملار حیم	۱۲۵۷۰۷	۲	۱۷	۷۸	۶۰	۳۲	۲۱	*	*	*	*	*	*	*
۸۸	منصور آباد	۱۲۵۷۱۰	۲	۱۴	۵۲	۳۹	۱۳	۱۱	*	*	*	*	*	*	*
۸۹	منگنه ای	۱۲۵۷۱۱	۲	۱۲	۶۱	۵۰	۲۳	۱۳	*	*	*	*	*	*	*
۹۰	مولیده	۱۲۵۷۱۲	۲	۲	۹	۷	۳	۴	*	*	*	*	*	*	*
۹۱	میر بیگ	۱۲۵۷۱۳	۲	۱	۴	۴	۱	۲	*	*	*	*	*	*	*
۹۲	شایمه	۱۲۵۷۱۴	۲	۷	۳۹	۲۱	۱۶	۹	*	*	*	*	*	*	*
۹۳	نصر آباد	۱۲۵۷۱۵	۲	۱۱	۴۹	۳۶	۱۶	۸	*	*	*	*	*	*	*
۹۴	نوزاد	۱۲۵۷۲۰	۲	۲۱	۸۹	۶۷	۳۲	۱۶	*	*	*	*	*	*	*
۹۵	هریخی	۱۲۵۷۲۲	۲	۱۵	۷۱	۶۰	۲۲	۱۰	*	*	*	*	*	*	*
۹۶	هشتوکان	۱۲۵۷۲۴	۲	۲۹	۱۴۰	۱۱۵	۵۷	۳۴	*	*	*	*	*	*	*
	دهستان میغان			۵۶۸	۲۵۰۹	۱۹۶۶	۳۷۳	۵۵۹	۳۴	۱۰	۴۹	۱۱	۰	۰	۰
۱	اتکده سفلی	۱۲۵۹۲۷	۲	۱۲	۴۴	۳۳	۷	۱۲	*	*	*	*	*	*	*
۲	اتکده علیا	۱۲۵۹۲۸	۲	۱۰	۵۴	۴۱	۱۸	۱۱	*	*	*	*	*	*	*
۳	اشبک	۱۲۵۹۲۹	۴	۸	۳۰	۲۱	۵	۹	*	*	*	*	*	*	*
۴	ایو امک	۱۲۵۹۳۰	۲	۲	۱۶	۱۶	۳	۲	*	*	*	*	*	*	*
۵	بقرکزی	۱۲۵۹۳۱	۲	۹	۴۶	۳۲	۰	۶	*	*	*	*	*	*	*
۶	پودهک	۱۲۵۹۳۲	۴	۴	۱۴	۱۰	۰	۴	*	*	*	*	*	*	*
۷	پودینکه	۱۲۵۹۳۳	۴	۲	۸	۷	۰	۲	*	*	*	*	*	*	*
۸	پیررستم	۱۲۵۹۳۴	۴	۲	۱۰	۷	۰	۲	*	*	*	*	*	*	*
۹	چنگل	۱۲۵۹۳۵	۲	۵	۲۳	۲۰	۰	۲	*	*	*	*	*	*	*
۱۰	چاه بوشاک	۱۲۵۹۳۶	۴	۲	۷	۷	۰	۳	*	*	*	*	*	*	*
۱۱	چاه پنجاهی	۱۲۵۹۳۷	۲	۶	۲۴	۱۸	۹	۶	*	*	*	*	*	*	*
۱۲	چاه حیدر	۱۲۵۹۳۸	۲	۱۰	۴۰	۳۲	۰	۲	*	*	*	*	*	*	*
۱۳	چاه میانه	۱۲۵۹۳۹	۲	۵	۱۹	۱۲	۰	۵	*	*	*	*	*	*	*

کد نوع راه آبادی: ۱ جاده اسفالت، ۲ جاده شوسه، ۳ جاده خاکی، ۴ سایر (سیارک راه آهن، باره آبی، ۵ ناخاکس

تعداد گاو و گوساله	تعداد گوسفند بزرگ	تعمیرگاه شین آلات کش درزی	فروشگاه تعاونی	دسترسی به زمین‌های عمومی آبادی	تعمیرگاه	دسترسی به روزنامه و مجله آبادی	صندوق پست	بیمار و دامپزشکی	دانشگاه تئوری و عملی	پزشک	خانه بهداشت	مرکز بهداشتی درمانی	حمام	آموزشگاه فنی حرفه‌ای	مدرسه راهنمایی	دبستان	برق	آب لوله‌کشی	پارک و فضای تفریح	مرکز خدمات درمانی	دفتر بهداشت و درمان	شورای اسلامی روستایی	امکن مذهبی مسلمانان	بنای مذهبی مسلمانان	شماره دریغ آبادی
۴۲	۴۱	۴۰	۳۹	۳۸	۳۷	۳۶	۳۵	۳۴	۳۳	۳۲	۳۱	۳۰	۲۹	۲۸	۲۷	۲۶	۲۵	۲۴	۲۳	۲۲	۲۱	۲۰	۱۹	۱۸	۱۷
۲	۱۵۰			*																		*	*	*	۲۷
۰	۲۲			*																		*	*	*	۲۸
۲	۲۵۲			*					*													*	*	*	۲۹
۰	۱۰۹			*																		*	*	*	۳۰
۲	۶۰			*																		*	*	*	۳۱
۸	۱۰۵			*																		*	*	*	۳۲
۲۰	۱۰۰۰			*																		*	*	*	۳۳
۵	۵۵۰			*												*	*					*	*	*	۳۴
۰	۴۶۰			*												*	*					*	*	*	۳۵
۴	۱۴۰		*	*												*	*					*	*	*	۳۶
۲	۲۴۸			*												*	*					*	*	*	۳۷
۱	۲۲۱			*												*	*					*	*	*	۳۸
۰	۳۰			*									*			*	*					*	*	*	۳۹
۲	۱۳۱			*									*			*	*					*	*	*	۴۰
۱۰	۱۰۷			*					*				*			*	*					*	*	*	۴۱
۵	۳۰۰			*									*			*	*		*			*	*	*	۴۲
۰	۶۱۰			*									*			*	*		*			*	*	*	۴۳
۰	۹۰۰			*									*			*	*		*			*	*	*	۴۴
۰	۱۰۰			*									*			*	*		*			*	*	*	۴۵
۳	۱۰۲۰			*									*			*	*		*			*	*	*	۴۶
۰	۶۰			*									*			*	*		*			*	*	*	۴۷
۲	۲۱۵			*									*			*	*		*			*	*	*	۴۸
۰	۱۰۰			*									*			*	*		*			*	*	*	۴۹
۰	۵۷			*					*				*			*	*		*			*	*	*	۵۰
۰	۹۴			*					*				*			*	*		*			*	*	*	۵۱
۴	۶۸۲		*	*					*				*			*	*		*			*	*	*	۵۲
۰	۲۵۲	*		*					*				*			*	*		*		*	*	*	*	۵۳
۲	۱۰۰			*					*	*			*			*	*		*		*	*	*	*	۵۴
۰	۲۰۰			*					*	*			*			*	*		*		*	*	*	*	۵۵
۱۵	۶۲۰			*					*	*			*			*	*		*		*	*	*	*	۵۶
۱۲	۸۳۵۸		۲	*				۱	*	*			*			*	*		*		*	*	*	*	۵۷
۰	۱۱۰			*					*	*			*			*	*		*		*	*	*	*	۵۸
۲	۲۵۰			*					*	*			*			*	*		*		*	*	*	*	۵۹
۰	۱۵۰			*					*	*			*			*	*		*		*	*	*	*	۶۰
۰	۱۵۰			*					*	*			*			*	*		*		*	*	*	*	۶۱
۰	۱۲۰			*					*	*			*			*	*		*		*	*	*	*	۶۲
۰	۱۰۰			*					*	*			*			*	*		*		*	*	*	*	۶۳
۰	۵۰			*					*	*			*			*	*		*		*	*	*	*	۶۴
۰	۲۵			*					*	*			*			*	*		*		*	*	*	*	۶۵
۰	۹۵			*					*	*			*			*	*		*		*	*	*	*	۶۶
۰	۶۰			*					*	*			*			*	*		*		*	*	*	*	۶۷
۰	۲۲۰			*					*	*			*			*	*		*		*	*	*	*	۶۸
۰	۴۰۰			*					*	*			*			*	*		*		*	*	*	*	۶۹
۰	۲۰۰			*					*	*			*			*	*		*		*	*	*	*	۷۰

خصوصیات اجتماعی - اقتصادی آبادیهای دارای سکنه شهرستان بروجرد

شماره ردیف آبادی	آبادی	کد آبادی	نوع راه آبادی (کد)	تعداد خانوار	کل جمعیت	جمعیت عساکر بیشتر	جمعیت باسواد	جمعیت شغل	فعالیت عمده کشاورزی						
									زراعت	باغداری	دامداری دامپروری	پرورش طیور	پرورش گاو ابریشم	پرورش بز و گوسفند	پرورش ماهی
۱	۲	۳	۴	۵	۶	۷	۸	۹	۱۰	۱۱	۱۲	۱۳	۱۴	۱۵	۱۶
۱۴	راه علی اکبر	۱۳۵۹۵۹	۲	۱	۵	۵	۰	۱							
۱۵	جاده شیخی	۱۳۵۹۶۰	۴	۱۲	۶۳	۴۷	۱	۹							
۱۶	جاده ولی محمد	۱۳۵۹۶۱	۲	۴	۱۶	۱۲	۱	۴							
۱۷	چشمه زرد	۱۳۶۰۲۲	۲	۲	۱۹	۱۲	۰	۳							
۱۸	حاجی ایباد	۱۳۵۹۶۵	۲	۱۴	۶۰	۴۶	۸	۱۵							
۱۹	دسینر هتم	۱۳۵۹۶۸	۲	۱۴	۵۲	۴۶	۱	۷							
۲۰	ذئو کسوخته	۱۳۵۹۶۸	۲	۴	۲۳	۱۶	۲	۷							
۲۱	درکی	۱۳۵۹۸۰	۴	۴	۱۸	۱۴	۰	۱							
۲۲	ده نو	۱۳۵۹۸۱	۲	۲۰	۱۲۰	۲۳۲	۷۸	۵۷							
۲۳	دهانه دو آب علیا	۱۳۵۹۸۴	۴	۱	۴	۴	۰	۰							
۲۴	دختر رود	۱۳۵۹۸۵	۲	۱۶	۶۹	۵۱	۱۸	۱۶							
۲۵	دهور	۱۳۵۹۸۶	۲	۲۰	۱۷	۵۶	۷	۲۰							
۲۶	رود چشمه	۱۳۵۹۸۷	۴	۵	۱۹	۱۲	۴	۶							
۲۷	رود کور	۱۳۵۹۸۸	۲	۹	۵۶	۴۳	۲	۱۰							
۲۸	روحه	۱۳۵۹۸۹	۲	۹۵	۲۸۵	۲۹۴	۷۳	۱۰۵							
۲۹	سخت کمان	۱۳۵۹۹۰	۲	۴	۲۲	۱۷	۰	۳							
۳۰	شور آب	۱۳۵۹۹۲	۲	۷	۲۹	۲۴	۰	۴							
۳۱	شور	۱۳۵۹۹۳	۲	۲	۱۳	۱۱	۰	۵							
۳۲	عباس ایباد کلبه	۱۳۵۹۹۵	۲	۱۰	۴۸	۳۵	۴	۷							
۳۳	قله یور	۱۳۵۹۹۷	۲	۴	۱۹	۱۴	۰	۴							
۳۴	خار گهی	۱۳۵۹۹۸	۴	۲	۲۷	۱۸	۰	۲							
۳۵	کار گهی	۱۳۵۹۵۱	۴	۱	۸	۵	۰	۱							
۳۶	کجیکه	۱۳۶۰۰۰	۴	۷	۳۶	۲۵	۳	۱۱							
۳۷	کچینک	۱۳۶۰۰۱	۴	۶	۳۳	۲۸	۱	۱۰							
۳۸	کلاته شیخی	۱۳۶۰۰۵	۲	۸	۳۶	۲۶	۰	۹							
۳۹	کلاته سرخ	۱۳۶۰۰۷	۲	۱۰	۵۰	۴۳	۰	۲							
۴۰	کلاته کر بلائی غلام	۱۳۶۰۰۹	۲	۱	۲	۲	۰	۲							
۴۱	کاشکیم	۱۳۶۰۱۱	۴	۲	۱۱	۹	۰	۳							
۴۲	کر ای	۱۳۶۰۱۲	۴	۲	۹	۷	۰	۱							
۴۳	کونکی	۱۳۶۰۱۳	۴	۱	۶	۶	۰	۱							
۴۴	کونک	۱۳۶۰۱۴	۲	۷	۴۳	۳۶	۱	۲۱							
۴۵	لوخ	۱۳۶۰۱۵	۲	۱	۹	۹	۰	۴							
۴۶	میغان	۱۳۶۰۲۰	۲	۱۲۲	۵۳۱	۴۳۶	۱۲۳	۱۳۵							
۴۷	نهر انجیر	۱۳۶۰۲۲	۴	۲	۱۰	۹	۰	۲							
۴۸	نیشکری	۱۳۶۰۲۳	۴	۲	۹	۷	۰	۳							
۴۹	دیر	۱۳۶۰۲۴	۲	۱۲	۳۳	۲۵	۲	۶							
	دهستانه			۲۵۹۵	۱۱۸۱۱	۸۲۳۸	۳۳۲۸	۳۵۲۶							
۱	ایباد	۱۳۶۱۱۲	۲	۷	۲۰	۱۵	۵	۵							
۱	ایجدیل	۱۳۶۱۱۵	۴	۱	۴	۲	۰	۲							
۲	ایر اهیم ایباد	۱۳۶۱۱۷	۲	۴۰	۱۴۴	۱۲۲	۵۰	۲۷							
۴	احمد ایباد	۱۳۶۱۱۸	۲	۶	۴۱	۱۲	۴	۳							
۵	ارویز	۱۳۶۱۱۹	۲	۶۸	۲۹۶	۲۳۵	۱۰۶	۶۶							
۶	استانند	۱۳۶۱۲۰	۲	۵۵	۲۵۸	۲۰۲	۱۱۰	۳۴							
۷	استانند	۱۳۶۱۲۲	۲	۲۷	۱۰۹	۹۶	۷۱	۲۲							

کد نوع راه آبادی، جاده اسفالت، ۱، جاده شوسه، ۲، جاده خاکی، ۳، مارو، ۴، سایر (اینگاه راه آهن، باره آبی، ۵، نامشخص، ۶)

تعداد گاو و گوساله	تعداد گوسفند و بز	تعمیرگاه شین آلات کش درزی	فروشگاه خاوندی	دستری بر وسیله تعمیرگری آری	تلفن	دستری بر روزنامه مجوز آری	صندوق پست	بیمار و دامی روستایی	دپوشک شین در دهی	پزشک	خانه بهداشت	مرکز بهداشتی درمانی	حمام	آموزش انجمن سواد آموزی	مدرسه راهنمایی	دبستان	برق	آب لوله کشی	پایگاه خاوندی	مرکز خدمات روستایی	دفتر جهاد سازندگی	شورای اسلامی روستایی	اماکن مذهبی مسلمانان	بنج مذهبی مسلمانان	شماره دریف آبادی
۴۲	۴۱	۴۰	۳۹	۳۸	۳۷	۳۶	۳۵	۳۴	۳۳	۳۲	۳۱	۳۰	۲۹	۲۸	۲۷	۲۶	۲۵	۲۴	۲۳	۲۲	۲۱	۲۰	۱۹	۱۸	۱۷
۰	۶۰																								۱۴
۰	۱۷۰																								۱۵
۰	۸۵																								۱۶
۰	۷۰																								۱۷
۰	۶۰۰																								۱۸
۰	۳۵۰																								۱۹
۰	۱۰۰																								۲۰
۰	۶۰																								۲۱
۵	۴۵۰		*	*					*							*							*		۲۲
۰	۲۰																								۲۳
۰	۲۲۰												*												۲۴
۰	۱۵۰																					*		*	۲۵
۰	۱۲۰																								۲۶
۰	۱۱۰																								۲۷
۰	۱۱۰۰		*	*									*			*						*		*	۲۸
۲	۸۰																								۲۹
۲	۱۲۰																								۳۰
۰	۱۵۰																								۳۱
۰	۲۱۰																								۳۲
۰	۷۵																								۳۳
۰	۵۰																								۳۴
۰	۲۰																								۳۵
۰	۲۰۰																								۳۶
۰	۱۲۰																								۳۷
۱	۱۶۵																								۳۸
۱	۲۲۰																								۳۹
۰	۱۰۲																								۴۰
۰	۲۰																								۴۱
۰	۱۰۰																								۴۲
۰	۲۰																								۴۳
۰	۱۵۰																								۴۴
۰	۲۰۰																								۴۵
۰	۴۲۰		*	*				*	*	*	*	*	*	*	*	*	*	*	*	*	*	*	*	*	۴۶
۰	۲۰																								۴۷
۰	۱۲۰																								۴۸
۰	۸۰																					*	*	*	۴۹
۱۸۰۱	۶۶۳۶	۱	۶	۶	۱	۱	۵	۲	۳۱	۰	۲	۰	۳۱	۲	۲	۵۲	۱۱	۶	۲	۱	۰	۳	۳۳	۶۱	۱
۳	۱۵۰																								۲
۰	۱۲																								۳
۰	۲۵۰																		*	*	*	*	*	*	۴
۰	۰																								۵
۰	۲۵۰							*														*	*	*	۶
۰	۴۱۵																					*	*	*	۷
۱	۱۵۱۰																					*	*	*	۸

شماره ردیف آبادی	آبادی	نوع راه آبادی (کد)	تعداد خانوار	کل جمعیت	جمعیت عساکر بیشتر	جمعیت باسواد	جمعیت مثال	فعایت کشاورزی								
								۱۰	۱۱	۱۲	۱۳	۱۴	۱۵	۱۶		
۸	امداد آباد	۲	۱۲۱	۵۸۵	۴۲۰	۲۲۰	۱۱۵	*	*	*	*	*	*	*	*	*
۹	الوند	۲	۵۰	۲۳۰	۱۸۴	۸۶	۴۲	*	*	*	*	*	*	*	*	*
۱۰	امین آباد	۲	۹	۳۰	۲۴	۱۱	۴	*	*	*	*	*	*	*	*	*
۱۱	اومار	۲	۱	۹	۶	۲	۱	*	*	*	*	*	*	*	*	*
۱۲	باغ سرو	۲	۱۴	۸۸	۷۲	۸	۱۸	*	*	*	*	*	*	*	*	*
۱۳	بهره	۲	۲	۱۴	۱۲	۱	۳	*	*	*	*	*	*	*	*	*
۱۴	بیدچند	۲	۲۱۲	۸۷۵	۶۸۲	۲۵۱	۱۸۲	*	*	*	*	*	*	*	*	*
۱۵	بیدکبکان	۲	۱۰	۴۷	۴۰	۱۹	۶	*	*	*	*	*	*	*	*	*
۱۶	تقی آباد	۶	۴	۹	۶	۵	۵	*	*	*	*	*	*	*	*	*
۱۷	تلمبه علیجان قاسمی	۲	۱	۵	۲	۰	۱	*	*	*	*	*	*	*	*	*
۱۸	تلمبه علی اکبر افغانی	۲	۱۸	۱۱۰	۸۶	۱۱	۲۳	*	*	*	*	*	*	*	*	*
۱۹	تلمبه علی نژاد	۲	۸	۴۴	۳۱	۱۳	۸	*	*	*	*	*	*	*	*	*
۲۰	تلمبه کوهکمر ابتدی	۲	۱	۲	۲	۰	۱	*	*	*	*	*	*	*	*	*
۲۱	تیندر	۴	۲	۹	۸	۰	۳	*	*	*	*	*	*	*	*	*
۲۲	چاه بهلول	۲	۲	۹	۷	۰	۲	*	*	*	*	*	*	*	*	*
۲۳	داه پایه	۲	۴	۲۳	۱۹	۹	۷	*	*	*	*	*	*	*	*	*
۲۴	چاه تاجری	۴	۱	۵	۲	۰	۱	*	*	*	*	*	*	*	*	*
۲۵	چاه حاج قاسم	۲	۱۱	۴۱	۳۷	۷	۱۲	*	*	*	*	*	*	*	*	*
۲۶	چاه حمیدی هام	۲	۱	۷	۷	۲	۱	*	*	*	*	*	*	*	*	*
۲۷	چاه دانی	۲	۱۱۲	۵۲۷	۴۱۱	۱۶۳	۱۵۰	*	*	*	*	*	*	*	*	*
۲۸	چاه روشی	۴	۱۲	۵۶	۴۳	۰	۱۶	*	*	*	*	*	*	*	*	*
۲۹	چاه زبکی	۴	۱	۶	۶	۰	۲	*	*	*	*	*	*	*	*	*
۳۰	چاه شماره ۱ اومار	۲	۱	۷	۴	۱	۱	*	*	*	*	*	*	*	*	*
۳۱	چاه شماره ۲ اومار	۲	۱	۸	۵	۰	۲	*	*	*	*	*	*	*	*	*
۳۲	چاه شماره ۳ اومار	۲	۱	۵	۴	۰	۴	*	*	*	*	*	*	*	*	*
۳۳	چاه شماره ۴ اومار	۲	۱	۵	۴	۰	۴	*	*	*	*	*	*	*	*	*
۳۴	چاه لوت	۲	۹	۳۸	۳۱	۶	۱۱	*	*	*	*	*	*	*	*	*
۳۵	چاه نوری	۲	۱	۱۰	۷	۲	۲	*	*	*	*	*	*	*	*	*
۳۶	چاه قاسمی پور	۲	۲	۱۵	۱۲	۵	۳	*	*	*	*	*	*	*	*	*
۳۷	چاه یار علی	۲	۱	۷	۷	۰	۲	*	*	*	*	*	*	*	*	*
۳۸	چشمه صادق	۲	۲	۶	۴	۱	۲	*	*	*	*	*	*	*	*	*
۳۹	چهار ترخ	۲	۱۵۵	۷۳۴	۵۹۴	۲۱۰	۱۷۵	*	*	*	*	*	*	*	*	*
۴۰	دمن آباد	۲	۱۷	۸۶	۶۴	۱۲	۱۹	*	*	*	*	*	*	*	*	*
۴۱	دمین آباد رزاقزاده	۱	۷۰	۲۹۴	۲۲۲	۱۱۹	۵۵	*	*	*	*	*	*	*	*	*
۴۲	حیدر آباد	۲	۲۵	۱۶۴	۱۲۹	۵۰	۴۱	*	*	*	*	*	*	*	*	*
۴۳	خوان شرف	۲	۲۵۹	۱۲۲۰	۱۰۴۵	۴۳۱	۱۷۰	*	*	*	*	*	*	*	*	*
۴۴	خوشیک علیا	۲	۴۵	۱۶۰	۱۴۲	۷۱	۳۶	*	*	*	*	*	*	*	*	*
۴۵	خوشیک سفلی	۱	۶۴	۳۱۲	۲۵۵	۶۳	۷۰	*	*	*	*	*	*	*	*	*
۴۶	دره ادینه	۴	۵	۲۳	۲۵	۱۳	۵	*	*	*	*	*	*	*	*	*
۴۷	دره شور	۴	۴	۲۵	۱۸	۰	۴	*	*	*	*	*	*	*	*	*
۴۸	دره پیک	۴	۲	۱۱	۹	۳	۳	*	*	*	*	*	*	*	*	*
۴۹	دره ت آباد	۲	۶۰	۲۸۸	۲۳۰	۸۲	۱۱۹	*	*	*	*	*	*	*	*	*
۵۰	دره سلم	۲	۱	۷	۴	۱	۱	*	*	*	*	*	*	*	*	*
۵۱	رحمت آباد	۲	۱۲	۶۸	۵۲	۱۷	۱۸	*	*	*	*	*	*	*	*	*
۵۲	رحمت آباد	۲	۱۲	۶۸	۵۲	۱۷	۱۸	*	*	*	*	*	*	*	*	*

کد نوع راه آبادی: ۱. جاده اسفالت، ۲. جاده شوسه، ۳. جاده خاکی، ۴. مارود، ۵. سایر (رایجاً جاده راه آهن یا راه آبی)، ۵۱. نامشخص

شماره درجیف آبادی	۱۷	۱۸	۱۹	۲۰	۲۱	۲۲	۲۳	۲۴	۲۵	۲۶	۲۷	۲۸	۲۹	۳۰	۳۱	۳۲	۳۳	۳۴	۳۵	۳۶	۳۷	۳۸	۳۹	۴۰	۴۱	۴۲																			
شماره درجیف آبادی	۸	۹	۱۰	۱۱	۱۲	۱۳	۱۴	۱۵	۱۶	۱۷	۱۸	۱۹	۲۰	۲۱	۲۲	۲۳	۲۴	۲۵	۲۶	۲۷	۲۸	۲۹	۳۰	۳۱	۳۲	۳۳	۳۴	۳۵	۳۶	۳۷	۳۸	۳۹	۴۰	۴۱	۴۲										
بلخ مذبحی مسلمی آبان	*																																												
اماکن مذبحی مسلمی آبان	*	*	*	*	*	*	*	*	*	*	*	*	*	*	*	*	*	*	*	*	*	*	*	*	*	*	*	*	*	*	*	*	*	*	*	*	*								
شورای اسلامی روستایی	*	*	*	*	*	*	*	*	*	*	*	*	*	*	*	*	*	*	*	*	*	*	*	*	*	*	*	*	*	*	*	*	*	*	*	*	*								
دفتر جهاد سلامت زندگی																																													
مرکز خدمات روستایی																																													
پایگاه خدمات بست بیج																																													
آب لولگشی																																													
برق	*	*	*	*	*	*	*	*	*	*	*	*	*	*	*	*	*	*	*	*	*	*	*	*	*	*	*	*	*	*	*	*	*	*	*	*	*	*							
دبستان	*	*	*	*	*	*	*	*	*	*	*	*	*	*	*	*	*	*	*	*	*	*	*	*	*	*	*	*	*	*	*	*	*	*	*	*	*	*							
مدرسه راهنمایی																																													
آموزش اخفست برود آتوزی																																													
حمام	*	*	*	*	*	*	*	*	*	*	*	*	*	*	*	*	*	*	*	*	*	*	*	*	*	*	*	*	*	*	*	*	*	*	*	*	*	*							
مرکز بهداشتی درمانی																																													
خانه بهداشت																																													
پزشک																																													
دانشگاه تکمیلی آموزش	*	*	*	*	*	*	*	*	*	*	*	*	*	*	*	*	*	*	*	*	*	*	*	*	*	*	*	*	*	*	*	*	*	*	*	*	*	*							
بیمار و مامای روستایی																																													
صدوق پوست																																													
دستری پروژسارم بجز آرد آردی																																													
دستری برودسارم بجز آردی																																													
مطبخ																																													
تعمیرگاه ماشین آلات آردی																																													
فروشگاه خاوندی																																													
تعداد گاو سفید بزرگ	۱۱۰۰	۲۹۱	۷۰	۲۵	۲۲۲	۷۰	۳۰۰	۳۰۰	۰	۰	۲۲۵	۲۸۰	۱۴۷	۲۵۶	۱۵۰	۳۰۴	۰	۹۰۰	۸۴	۲۲۰۰۰	۴۰۰	۲۰۲	۲۲	۱۰۰	۵	۵۰	۴۰۰	۱۲۰	۱۶۰	۲۰۲	۲۰۲	۱۸۰۰	۲۵۰	۹۰۰	۲۱۰۰	۱۶۵۰	۲۰۰	۱۲۵۰	۵۰	۲۸۵	۱۸۸	۰	۱۲۰۰	۵۰	۳۰۰
تعداد گاو کوچک ساله	۲۰	۲۲	۲	۰	۰	۱۰۰	۰	۰	۰	۰	۸	۰	۰	۰	۰	۰	۰	۱	۰	۵	۰	۰	۰	۰	۰	۰	۰	۰	۰	۰	۰	۰	۰	۰	۰	۰	۰	۰	۰	۰	۰	۰	۰	۰	۰

شماره ثبت آبادی	آبادی	کد آبادی	نوع راه آبادی (کد)	تعداد خانوار	کل جمعیت	جمعیت عسالز بیشتر	جمعیت باسواد	جمعیت شامل	فعالیت کشاورزی						
									زراعت	باغداری	دامداری دامپروری	پرورش طیور			
۱	۲	۳	۴	۵	۶	۷	۸	۹	۱۰	۱۱	۱۲	۱۳	۱۴	۱۵	۱۶
۱	زبانر تپیر کوری	۱۳۶۲۴۸	۲	۷	۲۷	۲۵	۰	۱۰	*	*	*	*	*	*	*
۲	ساکرد	۱۳۶۲۵۵	۲	۱۹	۹۷	۷۰	۲۲	۱۹	*	*	*	*	*	*	*
۳	سخن آباد	۱۳۶۲۵۶	۲	۴	۲۳	۱۶	۴	۳	*	*	*	*	*	*	*
۴	سرینند کویان	۱۳۶۲۵۷	۲	۸	۳۸	۳۳	۱۸	۸	*	*	*	*	*	*	*
۵	سرتل	۱۳۶۲۵۹	۲	۲۰	۹۲	۷۴	۳	۲۲	*	*	*	*	*	*	*
۶	مدیدابه	۱۳۶۲۶۴	۱	۸۰	۴۰۵	۲۸۵	۱۲۸	۶۶	*	*	*	*	*	*	*
۷	مندیان آباد	۱۳۶۲۶۶	۲	۲۴	۱۲۲	۸۷	۳۱	۲۲	*	*	*	*	*	*	*
۸	سرخاقت	۱۳۶۲۶۷	۲	۲۲	۱۰۴	۸۲	۲۹	۲۴	*	*	*	*	*	*	*
۹	مشجان بیلا	۱۳۶۲۶۹	۲	۲	۸	۷	۰	۲	*	*	*	*	*	*	*
۱۰	مشجان پاشین	۱۳۶۲۷۰	۲	۲	۱۰	۹	۰	۲	*	*	*	*	*	*	*
۱۱	مشکری	۱۳۶۲۷۱	۴	۵	۲۵	۱۴	۰	۵	*	*	*	*	*	*	*
۱۲	سه قر سکنه	۱۳۶۲۷۲	۲	۲۲	۹۱	۷۵	۲۸	۱۹	*	*	*	*	*	*	*
۱۳	سیاه دهر	۱۳۶۴۰۲	۴	۶	۲۷	۲۲	۱	۷	*	*	*	*	*	*	*
۱۴	سیه خوشیک	۱۳۶۲۷۳	۲	۵۸	۲۰۶	۱۶۰	۴۲	۴۳	*	*	*	*	*	*	*
۱۵	سناه دل	۱۳۶۲۷۵	۴	۱	۶	۶	۰	۱	*	*	*	*	*	*	*
۱۶	سندون	۱۳۶۲۷۶	۲	۱۵	۶۹	۵۲	۱	۲۰	*	*	*	*	*	*	*
۱۷	علی آباد سندان	۱۳۶۲۸۴	۲	۱۹	۸۹	۶۷	۱۱	۹	*	*	*	*	*	*	*
۱۸	علیر شیخ	۱۳۶۲۸۵	۲	۵۸	۲۴۴	۱۸۶	۶۴	۵۳	*	*	*	*	*	*	*
۱۹	فایم آباد رزاقزاده	۱۳۶۲۸۸	۲	۸	۴۳	۲۸	۱۴	۶	*	*	*	*	*	*	*
۲۰	فادگاه	۱۳۶۲۸۹	۲	۱۰۶	۴۳۰	۲۳۶	۱۲۷	۱۰۱	*	*	*	*	*	*	*
۲۱	دار شاه جاده ساری	۱۳۶۲۸۹	۱	۱	۲	۲	۰	۲	*	*	*	*	*	*	*
۲۲	داته تاکه	۱۳۶۲۹۸	۲	۲	۱۱	۱۱	۰	۴	*	*	*	*	*	*	*
۲۳	کم زرد	۱۳۶۲۹۵	۲	۲	۱۲	۱۰	۱	۱	*	*	*	*	*	*	*
۲۴	کریامو	۱۳۶۲۹۶	۲	۱۹	۱۰۰	۶۹	۱۹	۱۶	*	*	*	*	*	*	*
۲۵	کرم علی	۱۳۶۲۹۷	۲	۶	۳۱	۲۱	۱	۷	*	*	*	*	*	*	*
۲۶	کری سوز	۱۳۶۳۰۰	۲	۴	۱۵	۱۲	۰	۴	*	*	*	*	*	*	*
۲۷	کسوتی	۱۳۶۳۰۲	۲	۴	۲۶	۱۹	۳	۷	*	*	*	*	*	*	*
۲۸	کلاته جعفری	۱۳۶۳۰۶	۲	۲	۱۲	۹	۱	۳	*	*	*	*	*	*	*
۲۹	کلاته جنگلی	۱۳۶۳۰۷	۲	۱	۵	۲	۰	۲	*	*	*	*	*	*	*
۳۰	کلاته حاجی	۱۳۶۳۰۸	۲	۱۲	۶۹	۴۷	۱۴	۹	*	*	*	*	*	*	*
۳۱	کلاته حسین خان	۱۳۶۳۱۰	۲	۱	۷	۵	۰	۲	*	*	*	*	*	*	*
۳۲	کلاته سمندر	۱۳۶۳۱۴	۲	۱	۵	۵	۰	۱	*	*	*	*	*	*	*
۳۳	کلاته مهر ابد	۱۳۶۳۱۵	۲	۴	۱۹	۱۲	۰	۷	*	*	*	*	*	*	*
۳۴	کلاته میرد علی	۱۳۶۳۱۶	۲	۲۹	۱۶۴	۱۳۲	۶۷	۳۸	*	*	*	*	*	*	*
۳۵	کلاته میردو	۱۳۶۳۲۰	۲	۲	۲۳	۱۷	۶	۳	*	*	*	*	*	*	*
۳۶	کلاته ملاحون	۱۳۶۳۲۳	۲	۴	۲۶	۲۱	۸	۲	*	*	*	*	*	*	*
۳۷	کلاته شرف	۱۳۶۳۲۴	۲	۲	۹	۹	۱	۴	*	*	*	*	*	*	*
۳۸	کلوچکالی	۱۳۶۳۹۶	۲	۶۶	۲۳۶	۲۴۴	۴	۷۸	*	*	*	*	*	*	*
۳۹	دندو	۱۳۶۳۲۶	۲	۲۷	۱۲۵	۹۴	۲۰	۱۶	*	*	*	*	*	*	*
۴۰	دچارو	۱۳۶۳۲۷	۲	۲	۸	۷	۱	۳	*	*	*	*	*	*	*
۴۱	در زچاه	۱۳۶۴۰۱	۲	۵	۳۱	۲۴	۱	۸	*	*	*	*	*	*	*
۴۲	دله چاه	۱۳۶۳۷۲	۲	۱۰	۲۷	۲۰	۰	۱۴	*	*	*	*	*	*	*
۴۳	نوخ	۱۳۶۳۳۴	۲	۱۷	۶۳	۵۱	۲۵	۱۰	*	*	*	*	*	*	*
۴۴	نور حسین	۱۳۶۳۳۶	۲	۲۲	۱۰۵	۸۶	۴۳	۱۵	*	*	*	*	*	*	*
۴۵	نوشند	۱۳۶۳۳۷	۲	۹۲	۳۴۰	۲۸۰	۱۱۵	۵۷	*	*	*	*	*	*	*

کد نوع راه آبادی: جاده اسفند ۱، جاده شوره ۲، جاده خاکی ۳، مارو ۴، سایر (اینگاه راه آسین، مارو آبی، ۵، نامشخص ۶)

تعداد گاو و گوساله	تعداد گوسفند و بز	تعمیرگاه ماشین آلات درزی	فروشگاه تعاونی	دستری به وسایل معدنی برای آب	تلفن	دستری به روزنامه و مجله برای آب	صدوق پست	بیمار و دامی روستایی	دانشگاه کشیکین دامپزشکی	پزشک	خانه بهداشت	مرکز بهداشتی درمانی	حمام	آموزش باغبانی و آذوقه	مدرسه راهنمایی	دبستان	برق	آب لوله کشی	پایگاه خدمات بیج	مرکز خدمات روستایی	دفتر جهاد سازندگی	شورای اسلامی روستایی	امکن مذهبی مسلمانان	بنج مذهبی مسلمانان	شماره ردیف آبادی
۲۲	۰																								۵۲
	۲۱۲			*																					۵۴
	۰																								۵۵
	۵																								۵۶
	۰																								۵۷
	۰			*			*									*		*						*	۵۸
	۱۹																								۵۹
	۲			*																					۶۰
	۰																								۶۱
	۰																								۶۲
	۰																								۶۳
	۰																								۶۴
	۰			*																					۶۵
	۲۰			*					*														*	*	۶۶
	۰																								۶۷
	۰																								۶۸
	۰			*																			*	*	۶۹
	۰																								۷۰
	۲۵			*					*				*									*	*	*	۷۱
	۱۰												*									*	*	*	۷۲
	۱۲												*									*	*	*	۷۳
	۰			*																					۷۴
	۰																								۷۵
	۰			*																			*	*	۷۶
	۰																								۷۷
	۰																								۷۸
	۴																								۷۹
	۰																								۸۰
	۰																								۸۱
	۰			*					*									*				*	*	*	۸۲
	۰																								۸۳
	۰																								۸۴
	۰																								۸۵
	۷							*	*									*		*		*	*	*	۸۶
	۰																								۸۷
	۲			*																					۸۸
	۰																								۸۹
	۰			*																					۹۰
	۱																						*	*	۹۱
	۰																								۹۲
	۰																								۹۳
	۱۱								*													*	*	*	۹۴
	۱۰												*									*	*	*	۹۵
	۱۰۰								*				*									*	*	*	۹۶
	۱۰۰								*				*									*	*	*	۹۷

خصوصیات اجتماعی - اقتصادی آبادیهای دارای سکنه شهرستان
بهبود چند

شماره ردیف آبادی	آبادی	کده آبادی	نوع راه آبادی (کده)	تعداد خانوار	کل جمعیت	جمعیت عسال بیشتر	جمعیت باسواد	جمعیت ناسال	فصاحت عمده کث درزی						
									زراعت	باغداری	دامداری دامپروری	پرورش طیور	پرورش گاو ابریشم	پرورش بز و گوسفند	پرورش ماهی
۱	۲	۳	۴	۵	۶	۷	۸	۹	۱۰	۱۱	۱۲	۱۳	۱۴	۱۵	۱۶
۹۸	کویباد	۱۲۶۲۲۸	۲	۶	۹	۰	۲	*	*	*	*	*	*	*	*
۹۹	ماده کاریز	۱۲۶۲۴۲	۱	۲۷	۱۸۹	۱۲۷	۴۹	۲۳	*	*	*	*	*	*	*
۱۰۰	ماه کوه	۱۲۶۲۴۵	۲	۴	۱۰	۹	۱	۲	*	*	*	*	*	*	*
۱۰۱	محمد آباد	۱۲۶۲۴۸	۲	۲۸	۱۰۹	۸۷	۲۱	۲۴	*	*	*	*	*	*	*
۱۰۲	محمد اسد رزاقزاده	۱۲۶۲۵۰	۲	۴۱	۱۴۸	۱۳۵	۵۹	۴۴	*	*	*	*	*	*	*
۱۰۳	مدول	۱۲۶۲۵۱	۲	۵	۱۸	۱۴	۰	۴	*	*	*	*	*	*	*
۱۰۴	موتور اسفند هاشمی	۱۲۶۲۶۴	۲	۲	۶	۴	۰	۲	*	*	*	*	*	*	*
۱۰۵	موتور زین العابدین عابدزاده	۱۲۶۲۷۲	۴	۹	۵۹	۲۹	۰	۱۲	*	*	*	*	*	*	*
۱۰۶	موتور صفر خان	۱۲۶۲۹۵	۲	۱	۸	۷	۰	۱	*	*	*	*	*	*	*
۱۰۷	موتور عربها	۱۲۶۲۵۷	۲	۱۱	۵۹	۴۴	۵	۱۵	*	*	*	*	*	*	*
۱۰۸	مودهی	۱۲۶۲۵۹	۲	۷	۲۸	۲۱	۲	۷	*	*	*	*	*	*	*
۱۰۹	مهدی آباد	۱۲۶۲۶۰	۲	۲۲	۱۰۰	۸۲	۲۴	۲۵	*	*	*	*	*	*	*
۱۱۰	میلنگز	۱۲۶۲۶۱	۲	۲	۶	۶	۰	۴	*	*	*	*	*	*	*
۱۱۱	عمتد	۱۲۶۲۶۵	۲	۲۶	۹۰	۷۵	۲۹	۲۹	*	*	*	*	*	*	*
۱۱۲	یکه چاه	۱۲۶۲۶۶	۲	۱	۶	۵	۰	۱	*	*	*	*	*	*	*

کد نوع راه آبادی: ۱ جاده اسفند، ۲ جاده شوره، ۳ جاده خاکی، ۴ مارو، ۵ سایر (ایستگاه راه آهن، باره آبی، ۵، ناسخن ۶)

نوع راه و تعالیت کماوندی آبادیهای خالی ارگنه شهرستان بهیر چند

شماره ردیف	آبادی	کده آبادی	نوع راه آبادی (کده)	تعالیت کشاورزی						
				زراعت	باغداری	دامداری و دامپروری	پرورش طیور	پرورش گاو و گاو شیری	پرورش بز و بزغلی	پرورش ماهی
۱	۲	۳	۴	۵	۶	۷	۸	۹	۱۰	۱۱
	بخش خوسف									
	دهستان بیراکوه									
۱	ابغیرین	۱۲۸۴۱۹	۳	*						
۲	احمدبیک	۱۲۸۴۲۱	۴							
۳	استاد	۱۲۸۴۲۳	۳	*						
۴	انارک	۱۲۸۴۲۴	۴	*						
۵	باغ شاهزاده	۱۲۸۴۲۶	۳	*						
۶	باغ فندق	۱۲۸۴۲۷	۴							
۷	باغوک	۱۲۸۴۲۵	۴	*						
۸	بد استخر	۱۲۸۴۲۸	۴	*						
۹	بنگز	۱۲۸۴۲۹	۳	*						
۱۰	پدتری	۱۲۸۴۳۰	۴	*						
۱۱	پرچیان	۱۲۸۴۳۱	۴	*						
۱۲	پلی	۱۲۸۴۳۲	۴							
۱۳	پهچون	۱۲۸۴۳۳	۳							
۱۴	تجدر	۱۲۸۴۳۴	۴	*						
۱۵	ترش آب	۱۲۸۴۳۵	۳							
۱۶	تک خاتنه کهنه	۱۲۸۴۳۶	۳	*						
۱۷	تیتج	۱۲۸۴۳۸	۴							
۱۸	چشمه بید	۱۲۸۴۴۰	۴	*						
۱۹	چشمه زرد	۱۲۸۴۴۱	۴	*						
۲۰	چشمه زیلگو	۱۲۸۴۴۳	۴	*						
۲۱	چشمه مورشکی	۱۲۸۴۴۴	۴	*						
۲۲	حاجی آباد	۱۲۸۴۴۷	۴	*						
۲۳	حصین علی	۱۲۸۴۴۹	۴	*						
۲۴	حصین قلی خان	۱۲۸۴۵۰	۳	*						
۲۵	حصین علی خان	۱۲۸۴۵۱	۴	*						
۲۶	درک	۱۲۸۴۵۵	۳	*						
۲۷	دینج	۱۲۸۴۵۸	۳	*						
۲۸	رشوان آباد	۱۲۸۴۵۹	۳	*						
۲۹	سرکلاته	۱۲۸۴۶۱	۳	*						
۳۰	سوراج	۱۲۸۴۶۹	۴	*						
۳۱	سدره	۱۲۸۴۷۰	۳	*						
۳۲	سیرغ	۱۲۸۴۷۱	۴	*						
۳۳	شارمدهج	۱۲۸۴۷۲	۴	*						
۳۴	شور آب	۱۲۸۴۷۳	۴	*						
۳۵	شور آب مندلی	۱۲۸۴۷۴	۴	*						
۳۶	علی حاجی بیلا	۱۲۸۴۸۰	۴	*						
۳۷	فرد آباد	۱۲۸۴۸۱	۳	*						
۳۸	قاسم آباد	۱۲۸۴۸۶	۳	*						
۳۹	قاسم آباد	۱۲۸۴۸۷	۴	*						
۴۰	قاشو	۱۲۸۴۸۸	۴	*						
۴۱	کفبند	۱۲۸۴۹۱	۴	*						
۴۲	کل عقاب	۱۲۸۴۹۲	۴	*						
۴۳	کلاته افوری	۱۲۸۴۹۳	۴	*						
۴۴	کلاته اکبر	۱۲۸۴۹۴	۴	*						
۴۵	کلاته اکبر حاجی	۱۲۸۴۹۵	۴	*						

کد نوع راه آبادی: ۱، جاده مسافت ۱، جاده شوسه ۲، جاده خاکی ۳، مالرو ۴، سایر (اینستگاه راه آهن یا راه آبی) ۵، نامشخص ۶

نوع راه و نهایت کشاورزی آبادیهای خالی از سکنه شهرستان

شماره ردیف	آبادی	کد آبادی	نوع راه آبادی (کد)	نهایت کشاورزی						
				زراعت	باغداری	دامداری و دامپروری	پرورش طیور	پرورش گاو و گاو شیری	پرورش بز و بز شیری	پرورش ماهی
۱	۲	۳	۴	۵	۶	۷	۸	۹	۱۰	۱۱
۴۶	کلاته میر است	۱۲۸۴۹۷	۴	*						
۴۷	کلاته حسن عبداله	۱۲۸۴۹۹	۴	*						
۴۸	کلاته حسین عبداله	۱۲۸۵۰۰	۳	*						
۴۹	کلاته حسین علی	۱۲۸۵۰۱	۴	*						
۵۰	کلاته خدا داد	۱۲۸۵۰۲	۴	*						
۵۱	کلاته خواجه	۱۲۸۵۰۳	۴	*						
۵۲	کلاته ملبه مان	۱۲۸۵۰۴	۴	*						
۵۳	کلاته میدها	۱۲۸۵۰۵	۳	*	*					
۵۴	کلاته عباسی	۱۲۸۵۰۶	۴	*						
۵۵	کلاته علیچان	۱۲۸۵۰۷	۴	*						
۵۶	کلاته علی امیر	۱۲۸۵۰۸	۳	*						
۵۷	کلاته غلامرضا	۱۲۸۴۹۸	۴	*						
۵۸	کلاته قروتنی	۱۲۸۵۰۹	۳	*						
۵۹	کلاته محمد بیگ	۱۲۸۵۱۰	۳	*						
۶۰	کلاته محمد حسین	۱۲۸۵۱۱	۳	*						
۶۱	کلاته معصوم	۱۲۸۵۱۲	۴	*						
۶۲	کلاته ملا خدا داد	۱۲۸۵۱۳	۳	*						
۶۳	کلاته ملا عباسی	۱۲۸۵۱۴	۳	*						
۶۴	کلاته میرزا	۱۲۸۵۱۶	۴	*						
۶۵	کلاته نور در بیان	۱۲۸۵۱۷	۴	*						
۶۶	کل خوش	۱۲۸۵۱۹	۲	*						
۶۷	کلنگری	۱۲۸۵۲۰	۴	*	*					
۶۸	گندوکی	۱۲۸۵۲۱	۴	*						
۶۹	گودال	۱۲۸۵۲۲	۴	*						
۷۰	محمد آباد	۱۲۸۵۲۵	۳	*						
۷۱	محمد بیگ	۱۲۸۵۲۷	۳	*	*					
۷۲	محمد بیگ	۱۲۸۵۲۶	۳	*						
۷۳	محمودان	۱۲۸۵۲۸	۴	*						
۷۴	مزار کلاته شیخ	۱۲۸۵۳۰	۳	*						
۷۵	میان آباد	۱۲۸۵۳۱	۴	*						
۷۶	میکنان	۱۲۸۵۳۲	۴	*						
دهستان خوسف										
۱	احمد بیگ	۱۲۸۶۵۲	۳	*						
۲	اعلام آباد	۱۲۸۶۴۵	۴	*						
۳	امامعلی آباد	۱۲۸۶۵۶	۳	*						
۴	امیناباد	۱۲۸۶۵۷	۳	*						
۵	انقل آباد	۱۲۸۶۵۹	۴	*						
۶	امیر آباد	۱۲۸۶۶۲	۴	*						
۷	باغ بیابانگل	۱۲۸۶۶۸	۴	*	*					
۸	بناقر آباد	۱۲۸۶۶۹	۳	*						
۹	بیدو	۱۲۸۶۷۵	۴	*						
۱۰	بیغه پایین	۱۲۸۶۷۷	۳	*						
۱۱	پایگذار	۱۲۸۶۷۹	۳	*						
۱۲	پیندار	۱۲۸۶۸۰	۴	*	*					
۱۳	تاز بیان	۱۲۸۶۸۲	۳	*						

کد نوع راه آبادی: ۱ جاده آسفالت، ۲ جاده شوسه، ۳ جاده خاکی، ۴ مارو، ۵ سایر (بسیج راه آهن یا راه آبی)، ۵ ناشخص

نوع راه و فعالیت کشاورزی آبادیهای خالی از سکنه تهران - بهر چند

شماره ردیف	آبادی	کده آبادی	نوع راه آبادی (کده)	انواع کشاورزی						
				زراعت	باغداری	دامپروری	پرورش طیور	پرورش گاو شیری	پرورش بومی	
۱	۲	۳	۴	۵	۶	۷	۸	۹	۱۰	۱۱
۱۴	تلفخراص	۱۲۸۲۸۶	۴	*	*	*	*	*		
۱۵	توکلی	۱۲۸۶۹۲	۴	*	*	*	*	*		
۱۶	چارسدان	۱۲۸۶۹۳	۴	*	*	*	*	*		
۱۷	چلمجلو	۱۲۸۶۹۶	۴	*	*	*	*	*		
۱۸	چیرک	۱۲۸۷۰۰	۴	*	*	*	*	*		
۱۹	چاه اله قلی	۱۲۸۷۰۱	۴	*	*	*	*	*		
۲۰	چاه تنزل	۱۲۸۷۰۳	۴	*	*	*	*	*		
۲۱	چاه خوری	۱۲۸۷۰۶	۴	*	*	*	*	*		
۲۲	چاه دهن رود	۱۲۸۷۰۷	۴	*	*	*	*	*		
۲۳	چاه راضی	۱۲۸۷۰۸	۴	*	*	*	*	*		
۲۴	چاه زینتی ها	۱۲۸۷۱۱	۴	*	*	*	*	*		
۲۵	چاه عباسی	۱۲۸۷۱۴	۴	*	*	*	*	*		
۲۶	چاه علی قربان	۱۲۸۷۱۵	۴	*	*	*	*	*		
۲۷	چاه عمیق امقری	۱۲۸۷۱۶	۴	*	*	*	*	*		
۲۸	چاه عمیق حسن زاده	۱۲۸۷۱۷	۴	*	*	*	*	*		
۲۹	چاه عمیق حصنی	۱۲۸۷۱۸	۴	*	*	*	*	*		
۳۰	چاه عمیق شکسته	۱۲۸۷۲۱	۴	*	*	*	*	*		
۳۱	چاه عمیق محمدپور	۱۲۸۷۲۲	۴	*	*	*	*	*		
۳۲	چاه عمیق مرسوی	۱۲۸۷۲۳	۴	*	*	*	*	*		
۳۳	چاه عمیق میرزا سی	۱۲۸۷۲۴	۴	*	*	*	*	*		
۳۴	چاه کلک بالا	۱۲۸۷۲۵	۴	*	*	*	*	*		
۳۵	چاه گرد	۱۲۸۷۲۷	۴	*	*	*	*	*		
۳۶	چاه محمد عبد الهی	۱۲۸۷۲۸	۴	*	*	*	*	*		
۳۷	چاه نیمه عمیق کتعمانیان	۱۲۸۷۲۹	۴	*	*	*	*	*		
۳۸	چشمه ابد زندک	۱۲۸۷۳۰	۴	*	*	*	*	*		
۳۹	چشمه رود در دن	۱۲۸۷۳۱	۴	*	*	*	*	*		
۴۰	چشمه شور	۱۲۸۷۳۲	۴	*	*	*	*	*		
۴۱	چشمه علی سلطان	۱۲۸۷۳۳	۴	*	*	*	*	*		
۴۲	حصن اباد	۱۲۸۷۳۸	۴	*	*	*	*	*		
۴۳	حصن لیلی	۱۲۸۷۳۹	۴	*	*	*	*	*		
۴۴	حوض حصن علی	۱۲۸۷۴۱	۴	*	*	*	*	*		
۴۵	حوض سرگردار دیم	۱۲۸۷۴۲	۴	*	*	*	*	*		
۴۶	حوض غلام شیر علی	۱۲۸۷۴۴	۴	*	*	*	*	*		
۴۷	حوض کر بلائی محمد	۱۲۸۷۴۷	۴	*	*	*	*	*		
۴۸	خاکستران	۱۲۸۷۴۸	۴	*	*	*	*	*		
۴۹	خالق اباد	۱۲۸۷۴۹	۴	*	*	*	*	*		
۵۰	خانه بند	۱۲۸۷۵۰	۴	*	*	*	*	*		
۵۱	خرپشته	۱۲۸۷۵۲	۴	*	*	*	*	*		
۵۲	داود	۱۲۸۷۶۰	۴	*	*	*	*	*		
۵۳	دروند	۱۲۸۷۶۱	۴	*	*	*	*	*		
۵۴	دهر شیعی	۱۲۸۷۶۲	۴	*	*	*	*	*		
۵۵	رباط گاور اگده	۱۲۸۷۶۶	۴	*	*	*	*	*		
۵۶	رج	۱۲۸۷۷۰	۴	*	*	*	*	*		
۵۷	رکن اباد	۱۲۸۷۷۴	۴	*	*	*	*	*		
۵۸	رویتفک	۱۲۸۷۷۵	۴	*	*	*	*	*		

کد نوع راه آبادی: ۱ جاده اسفالت، ۲ جاده شوسه، ۳ جاده خاکی، ۴ مالرو، ۵ سایر (اینجگاه راه آهن یا راه آبی)، ۵ نا مشخص

نوع راه و فعالیت کشاورزی آبادیهای خالی از سکنه شهرستان مهاباد

شماره ردیف	آبادی	کد آبادی	نوع راه آبادی (کد)	فعالیت کشاورزی						
				زراعت	باغداری	دامداری و دامپروری	پرورش طیور	پرورش گاو و گوسفند	پرورش ماهی	
۱	۲	۳	۴	۵	۶	۷	۸	۹	۱۰	۱۱
۵۹	زاچ	۱۲۸۷۷۸	۲	*						
۶۰	زرکندر	۱۲۸۷۸۰	۲	*						
۶۱	ساتل میش	۱۲۸۷۸۲	۳							
۶۲	ساق پیچو ک	۱۲۸۷۸۳	۴							
۶۳	میلگو	۱۲۸۷۸۴	۴	*	*					
۶۴	مر کمر	۱۲۸۷۸۹	۴	*	*					
۶۵	منگ آب	۱۲۸۷۹۵	۴	*	*					
۶۶	منگ چیلان	۱۲۸۷۹۶	۴	*	*					
۶۷	مید آباد	۱۲۸۷۹۷	۲	*	*					
۶۸	مید عباس	۱۲۸۷۹۹	۴							
۶۹	شار فون	۱۲۸۸۰۱	۲							
۷۰	شار قنچ	۱۲۸۸۰۲	۲	*	*					
۷۱	قرکتولیدی	۱۲۸۸۰۴	۲	*	*					
۷۲	ققد انگ	۱۲۸۸۰۵	۲							
۷۳	شمس پایین	۱۲۸۸۰۷	۲	*	*					
۷۴	شور آب	۱۲۸۸۰۹	۲	*	*					
۷۵	فهر کذو سف	۱۲۸۸۱۲	۱							
۷۶	عباس آباد	۱۲۸۸۱۸	۴	*	*					
۷۷	عباس آباد	۱۲۸۸۱۷	۴	*	*					
۷۸	علی آباد	۱۲۸۸۲۴	۲	*	*					
۷۹	علی بیگی	۱۲۸۸۲۵	۲	*	*					
۸۰	علی کرد	۱۲۸۸۲۶	۲	*	*					
۸۱	فیض آباد	۱۲۸۸۳۴	۲	*	*					
۸۲	کافه تله خفتک	۱۲۸۸۳۸	۲							
۸۳	کال	۱۲۸۸۳۹	۲	*	*					
۸۴	کلاته اخوند	۱۲۸۸۴۴	۴	*	*					
۸۵	کلاته امتداد محمد	۱۲۸۸۴۵	۲	*	*					
۸۶	کلاته انور بیلا	۱۲۸۸۴۶	۴	*	*					
۸۷	کلاته اقا حسین	۱۲۸۸۴۸	۲	*	*					
۸۸	کلاته پاشین	۱۲۸۸۵۰	۲	*	*					
۸۹	کلاته بیرون	۱۲۸۸۵۲	۴	*	*					
۹۰	کلاته چرخ	۱۲۸۸۵۳	۲	*	*					
۹۱	کلاته حاج ملا علی	۱۲۸۸۵۴	۲	*	*					
۹۲	کلاته حاجی	۱۲۸۸۵۵	۴	*	*					
۹۳	کلاته حسنقلی	۱۲۸۸۵۷	۴	*	*					
۹۴	کلاته خارون	۱۲۸۸۵۹	۲	*	*					
۹۵	کلاته رحیم علی	۱۲۸۸۶۰	۲	*	*					
۹۶	کلاته رود	۱۲۸۸۶۱	۲	*	*					
۹۷	کلاته رود	۱۲۸۸۶۶	۲	*	*					
۹۸	کلاته سروان	۱۲۸۸۶۲	۴	*	*					
۹۹	کلاته شمس	۱۲۸۸۶۳	۴	*	*					
۱۰۰	کلاته شور	۱۲۸۸۶۴	۴	*	*					
۱۰۱	کلاته صادق	۱۲۸۸۶۶	۲	*	*					
۱۰۲	کلاته کر بلاش	۱۲۸۸۷۲	۲	*	*					
۱۰۳	کلاته کر بلاش و چپ	۱۲۸۸۷۳	۲	*	*					

کد نوع راه آبادی: ۱ جاده مسافت، ۲ جاده شوسه، ۳ جاده خاکی، ۴ مارود، ۵ سایر (استخوان راه آهن یا راه آبی)، ۵۱ نامشخص

نوع راه و فعالیت کشاورزی آبادیهای خالی از سکنه شهرستان سیستان

شماره ردیف	آبادی	کد آبادی	نوع راه آبادی (کد)	فعالیت کشاورزی							
				زراعت	باغداری	دامداری و دامپروری	پرورش طیور	پرورش گاو برهیم	پرورش بز و گوسفند	پرورش ماهی	
۱	۲	۳	۴	۵	۶	۷	۸	۹	۱۰	۱۱	
۱۰۴	کلاته کر بلائی علی	۱۲۸۸۷۴	۲	*	*						
۱۰۵	کلاته کر بلائی غلامرضا	۱۲۸۸۷۲	۲	*	*						
۱۰۶	کلاته کر بلائی محمد	۱۲۸۸۵۵	۴								
۱۰۷	کلاته محمد حسین خان	۱۲۸۸۲۱	۲								
۱۰۸	کلاته میرزا	۱۲۸۸۲۱	۴	*	*						
۱۰۹	کلاته میرزا	۱۲۸۸۰۰	۴	*	*						
۱۱۰	کلاته نر	۱۲۸۸۸۱	۲	*	*						
۱۱۱	کلاته نر	۱۲۸۸۸۱	۴	*	*						
۱۱۲	کول علی	۱۲۸۸۲۱	۴								
۱۱۳	گل خار	۱۲۸۸۸۷	۲	*	*						
۱۱۴	گلگون پاشین	۱۲۸۸۹۰	۲	*	*						
۱۱۵	گلچاه	۱۲۸۸۲۱	۴	*	*						
۱۱۶	گنج سفلی	۱۲۸۸۲۱	۴	*	*						
۱۱۷	گور محمد خان	۱۲۸۸۲۱	۴	*	*						
۱۱۸	لوبافه	۱۲۸۹۰۰	۴	*	*						
۱۱۹	لاحیدر کب	۱۲۸۹۰۰	۲	*	*						
۱۲۰	مرغوبه	۱۲۸۹۲۱	۲	*	*						
۱۲۱	مرکز تحقیقات کشاورزی	۱۲۸۹۲۱	۴								
۱۲۲	مزار هامون	۱۲۸۹۲۱	۲	*	*						
۱۲۳	مزرعه فلکی	۱۲۸۹۲۱	۴	*	*						
۱۲۴	منجیوار	۱۲۸۹۲۱	۴	*	*						
۱۲۵	مروستان	۱۲۸۹۲۱	۲	*	*						
۱۲۶	مهدی آباد	۱۲۸۹۲۱	۲	*	*						
۱۲۷	میرزا اسماعیل	۱۲۸۹۲۱	۴	*	*						
۱۲۸	میرزا زینل	۱۲۸۹۲۱	۴	*	*						
۱۲۹	نار متونک	۱۲۸۹۲۱	۴	*	*						
۱۳۰	نعتونک	۱۲۸۹۲۰	۲	*	*						
۱۳۱	نهر آباد	۱۲۸۹۲۱	۲	*	*						
۱۳۲	نوبهار	۱۲۸۹۲۱	۲	*	*						
۱۳۳	نیم فرخ	۱۲۸۹۲۱	۲	*	*						
۱۳۴	هویول سفلی	۱۲۸۹۲۱	۴	*	*						
۱۳۵	یوسف آباد	۱۲۸۹۲۱	۴	*	*						
دهستان قیص آباد											
۱	ابزر دان	۱۲۹۲۳۵	۲	*	*						
۲	احمد آباد	۱۲۹۲۳۶	۴	*	*						
۳	امپور کب	۱۲۹۲۳۷	۴	*	*						
۴	امغار اتسفلی	۱۲۹۲۳۸	۲	*	*						
۵	امغار اتوسطی	۱۲۹۲۴۰	۲	*	*						
۶	اسلام آباد	۱۲۹۲۴۱	۲	*	*						
۷	اسلام آباد	۱۲۹۲۴۱	۲	*	*						
۸	امیاب شریف آباد	۱۲۹۲۴۲	۴	*	*						
۹	امیاب میان	۱۲۹۲۴۳	۲	*	*						
۱۰	افضل آباد	۱۲۹۲۴۶	۲	*	*						
۱۱	اکبر دراز	۱۲۹۲۵۰	۴	*	*						
۱۲	السنک	۱۲۹۲۴۸	۲	*	*						

کد نوع راه آبادی: ۱- جاده شماره ۲، ۲- جاده خاکی، ۳- مارو، ۴- سایر (بسیار راه آهن یا راه آبی)، ۵- نامشخص

نوع راه و فعالیت کشاورزی آبادیهای خالی از سکنه شهرستان بهار چند

فعالیت کشاورزی							نوع راه آبادی (کد)	کد آبادی	آبادی	شماره ردیف
پرورش بومی	پرورش زنبوقسل	پرورش کرم ابریشم	پرورش طیور	دامداری و دامپروری	باغداری	زراعت				
۱۱	۱۰	۹	۸	۷	۶	۵	۴	۳	۲	۱
						*	۲	۱۲۹۲۵۲	اله آباد	۱۳
					*	*	۴	۱۲۹۲۵۴	بهار بنده	۱۴
					*	*	۳	۱۲۹۲۵۵	باغ هر چشمه	۱۵
						*	۴	۱۲۹۲۵۶	بافتجان	۱۶
				*		*	۳	۱۲۹۲۵۹	برکک	۱۷
						*	۴	۱۲۹۲۶۲	بزن آباد	۱۸
						*	۳	۱۲۹۲۶۵	بهاران	۱۹
					*	*	۴	۱۲۹۲۷۱	بیدو	۲۰
					*	*	۳	۱۲۹۲۷۰	بیدو	۲۱
						*	۳	۱۲۹۲۷۲	بیشه	۲۲
						*	۳	۱۲۹۲۷۴	پدندی	۲۳
						*	۴	۱۲۹۲۷۷	بودنه امیار	۲۴
						*	۴	۱۲۹۲۷۸	بودنه ماد اتش	۲۵
						*	۴	۱۲۹۲۸۰	تاج کوه	۲۶
						*	۳	۱۲۹۲۸۸	چاه قور بیان	۲۷
						*	۳	۱۲۹۲۸۹	چاه امیر آباد	۲۸
					*	*	۲	۱۲۹۲۹۰	چاه دری	۲۹
						*	۲	۱۲۹۲۹۱	چاه دشت اسقول	۳۰
						*	۳	۱۲۹۲۹۸	چاه ریگ کک	۳۱
						*	۳	۱۲۹۲۹۵	چاه سلطان	۳۲
						*	۲	۱۲۹۲۹۶	چاه شماره ۱ کبیر	۳۳
						*	۳	۱۲۹۲۹۷	چاه شماره ۲ کبیر	۳۴
						*	۳	۱۲۹۲۹۸	چاه شیبانی	۳۵
						*	۳	۱۲۹۳۰۰	چاه عمیق ابوذر غفاری	۳۶
						*	۳	۱۲۹۳۰۹	چاه عمیق شماره ۳ کبیر	۳۷
						*	۴	۱۲۹۳۱۸	چشمه سلطان	۳۸
						*	۴	۱۲۹۳۰۸	چشمه شور	۳۹
						*	۴	۱۲۹۳۰۹	چشمه عربدل	۴۰
						*	۴	۱۲۹۳۱۰	چشمه ملک	۴۱
						*	۴	۱۲۹۳۱۱	چکچکانک	۴۲
						*	۳	۱۲۹۳۱۲	حمن آباد	۴۳
						*	۴	۱۲۹۳۱۶	حمن آباد کاوره	۴۴
						*	۳	۱۲۹۳۱۸	حمین آباد ابو طالب	۴۵
						*	۴	۱۲۹۳۲۴	حوشر اه شکر	۴۶
						*	۶	۱۲۹۳۲۵	حوشر اه کفوک	۴۷
			*			*	۳	۱۲۹۳۲۶	حیدر آباد	۴۸
						*	۴	۱۲۹۳۲۹	خوشیک علیا	۴۹
						*	۴	۱۲۹۳۳۱	درخت عشاب	۵۰
						*	۴	۱۲۹۳۳۲	دزدک	۵۱
						*	۲	۱۲۹۳۳۵	دمته خرم	۵۲
				*		*	۲	۱۲۹۳۳۸	رده گز	۵۳
						*	۳	۱۲۹۳۳۹	رشی آباد	۵۴
						*	۴	۱۲۹۳۴۶	زنچوک	۵۵
						*	۳	۱۲۹۳۴۹	سالار آباد	۵۶
						*	۳	۱۲۹۳۴۹	سعد آباد	۵۷

کد نوع راه آبادی ۱ جاده اسفالت، ۲ جاده شوسه، ۳ جاده خاکی، ۴ مالرو، ۵ سایر (رایجاً راه آهین یا راه آبی)، ۵، ناشخص ۶

نوع راه و فعالیت کشاورزی آبادیهای خالی از سکنه شهرستان بیدر چند

شماره ردیف	آبادی	کده آبادی	نوع راه آبادی (کده)	فعالیت کشاورزی						
				زراعت	باغداری	دامداری و دامپروری	پرورش طیور	پرورش گاو و گاو شیری	پرورش بز و بوش	پرورش ماهی
۱	۲	۳	۴	۵	۶	۷	۸	۹	۱۰	۱۱
۵۸	ملیرمان آباد	۱۲۹۳۵۰	۳	*	*					
۵۹	مید آباد	۱۲۹۳۵۶	۳	*	*					
۶۰	شریفت آباد	۱۲۹۳۵۹	۴	*	*					
۶۱	شکری مقلی	۱۲۹۳۶۰	۳	*	*					
۶۲	شور آب	۱۲۹۳۶۴	۳	*	*					
۶۳	شوره	۱۲۹۳۶۵	۴	*	*					
۶۴	محمد آباد	۱۲۹۳۶۷	۶	*	*					
۶۵	طاهر آباد علیا	۱۲۹۳۶۹	۳	*	*					
۶۶	عباس آباد	۱۲۹۳۷۱	۴	*	*					
۶۷	عباس آباد	۱۲۹۳۷۲	۴	*	*					
۶۸	عباس آباد	۱۲۹۳۷۳	۴	*	*					
۶۹	عشق آباد	۱۲۹۳۷۴	۳	*	*					
۷۰	علی آباد	۱۲۹۳۸۵	۴	*	*					
۷۱	علی آباد	۱۲۹۳۷۷	۳	*	*					
۷۲	علی آباد پیر و د	۱۲۹۳۷۸	۳	*	*					
۷۳	قلاع	۱۲۹۳۸۱	۴	*	*					
۷۴	قلا	۱۲۹۳۸۲	۴	*	*					
۷۵	کته زار	۱۲۹۳۹۱	۴	*	*					
۷۶	کهور موخته	۱۲۹۳۹۳	۴	*	*					
۷۷	کلاته امداله	۱۲۹۳۹۷	۴	*	*					
۷۸	کلاته اکبر	۱۲۹۳۹۸	۴	*	*					
۷۹	کلاته بخشی	۱۲۹۳۹۹	۴	*	*					
۸۰	کلاته بهرام	۱۲۹۴۰۰	۳	*	*					
۸۱	کلاته پاشین	۱۲۹۴۰۱	۴	*	*					
۸۲	کلاته حسین	۱۲۹۴۰۲	۴	*	*					
۸۳	کلاته حمین	۱۲۹۴۰۴	۴	*	*					
۸۴	کلاته حمین	۱۲۹۴۰۳	۴	*	*					
۸۵	کلاته خان	۱۲۹۴۰۵	۳	*	*					
۸۶	کلاته شو	۱۲۹۴۰۷	۴	*	*					
۸۷	کلاته رمضان	۱۲۹۴۰۸	۳	*	*					
۸۸	کلاته سبز	۱۲۹۴۰۹	۴	*	*					
۸۹	کلاته شریخ	۱۲۹۴۱۱	۴	*	*					
۹۰	کلاته عباس	۱۲۹۴۱۲	۴	*	*					
۹۱	کلاته علی قلی	۱۲۹۴۱۴	۳	*	*					
۹۲	کلاته علی همد	۱۲۹۴۱۵	۳	*	*					
۹۳	کلاته محمد علی اکبر	۱۲۹۴۱۹	۴	*	*					
۹۴	کلاته ملک	۱۲۹۴۲۰	۴	*	*					
۹۵	کلاته نر	۱۲۹۴۲۳	۳	*	*					
۹۶	کلاته نو	۱۲۹۴۲۴	۴	*	*					
۹۷	کله کک	۱۲۹۴۲۸	۴	*	*					
۹۸	کله کی	۱۲۹۴۳۰	۳	*	*					
۹۹	کل ختمی	۱۲۹۴۳۱	۴	*	*					
۱۰۰	کلستان	۱۲۹۴۳۵	۴	*	*					
۱۰۱	کلستان	۱۲۹۴۳۶	۴	*	*					
۱۰۲	کلندوک	۱۲۹۴۳۷	۳	*	*					

کل نوع راه آبادی: جاده استان ۱، جاده شماره ۲، جاده خالی ۳، مارو ۴، سایر (بسیار راه آبی، ۵، نامشخص ۶)

نوع راه و فعالیت کشاورزی آبادیهای خالی از سکنه شهرستان سیمرچند

شماره ردیف	آبادی	کد آبادی	نوع راه آبادی (کد)	فعالیت کشاورزی						
				زراعت	باغداری	دامداری و دامپروری	پرورش طیور	پرورش گاو برهیم	پرورش بز و گوسفند	پرورش ماهی
۱	۲	۳	۴	۵	۶	۷	۸	۹	۱۰	۱۱
۱۰۳	۱۲۹۴۳۸	۳	*						
۱۰۴	۱۲۹۴۳۹	۴	*						
۱۰۵	۱۲۹۴۵۲	۴	*	*					
۱۰۶	۱۲۹۴۵۶	۳	*						
۱۰۷	۱۲۹۴۵۷	۳	*						
۱۰۸	۱۲۹۴۶۰	۴	*						
۱۰۹	۱۲۹۴۶۱	۳	*						
۱۱۰	۱۲۹۴۶۴	۳	*						
۱۱۱	۱۲۹۴۶۷	۳	*						
۱۱۲	۱۲۹۴۷۰	۴	*						
۱۱۳	۱۲۹۴۹۱	۲	*						
۱۱۴	۱۲۹۴۹۲	۲	*						
۱۱۵	۱۲۹۴۹۳	۲	*						
۱۱۶	۱۲۹۴۹۴	۲	*						
۱۱۷	۱۲۹۴۹۵	۲	*						
۱۱۸	۱۲۹۴۹۴	۳	*						
۱۱۹	۱۲۹۴۹۷	۴	*	*					
۱۲۰	۱۲۹۴۸۰	۳	*						
	بخش درمیان									
	دهستان درج									
۱	۱۲۹۷۹۶	۳	*						
۲	۱۲۹۷۹۹	۶	*						
۳	۱۲۹۷۹۸	۳	*						
۴	۱۲۹۸۰۰	۴	*						
۵	۱۲۹۸۰۵	۴	*						
۶	۱۲۹۸۰۶	۴	*						
۷	۱۲۹۸۰۷	۳	*						
۸	۱۲۹۸۰۸	۳	*						
۹	۱۲۹۸۱۰	۴	*						
۱۰	۱۲۹۸۱۱	۳	*						
۱۱	۱۲۹۸۱۲	۳	*						
۱۲	۱۲۹۸۱۳	۳	*						
۱۳	۱۲۹۸۱۴	۳	*						
۱۴	۱۲۹۸۱۵	۳	*						
۱۵	۱۲۹۸۱۶	۳	*						
۱۶	۱۲۹۸۱۸	۳	*						
۱۷	۱۲۹۸۲۰	۴	*						
۱۸	۱۲۹۸۲۲	۴	*						
۱۹	۱۲۹۸۲۳	۴	*						
۲۰	۱۲۹۸۲۴	۳	*						
۲۱	۱۲۹۸۲۷	۳	*						
۲۲	۱۲۹۸۲۸	۴	*						
۲۳	۱۲۹۸۳۲	۳	*						
۲۴	۱۲۹۸۳۷	۴	*						

کد نوع راه آبادی: ۱، جاده اسفالت، ۲، جاده شوسه، ۳، جاده خاکی، ۴، مالرو، ۵، سایر (در سطح دیده آید یا راه آبی)، ۵، ناشخص

نوع راه و فعالیت کشاورزی آبادیهای خالی از سکنه شهرستان میسر چند

شماره ردیف	آبادی	کد آبادی	نوع راه آبادی (کد)	فعالیت کشاورزی						
				زراعت	باغداری	دامداری و دامپروری	پرورش طیور	پرورش گاو شیری	پرورش بز و گوسفند	پرورش ماهی
۱	۲	۳	۴	۵	۶	۷	۸	۹	۱۰	۱۱
۲۵	چاه متحد	۱۲۹۸۲۸	۴	*						
۲۶	چاه شریفی	۱۲۹۸۲۹	۳	*						
۲۷	چاه شند	۱۲۹۸۳۰	۳	*						
۲۸	چاه کش	۱۲۹۸۳۱	۴	*						
۲۹	چاه محمد عمر	۱۲۹۸۳۲	۳	*						
۳۰	چاه شیو ک	۱۲۹۸۳۳	۳	*						
۳۱	چاه وطنی	۱۲۹۸۳۴	۴	*						
۳۲	چاه بیک خاکک	۱۲۹۸۳۵	۳	*						
۳۳	چرباد	۱۲۹۸۳۶	۳	*						
۳۴	چشمه سوزک	۱۲۹۸۳۷	۴	*						
۳۵	چشمه میرکن	۱۲۹۸۳۸	۴	*						
۳۶	خار آباد علی سعیدی	۱۲۹۸۳۹	۳	*						
۳۷	دوغ کد	۱۲۹۸۴۰	۳	*						
۳۸	رودرو	۱۲۹۸۴۱	۴	*						
۳۹	رود صالح آباد	۱۲۹۸۴۲	۳	*						
۴۰	زرد انجیر	۱۲۹۸۴۳	۴	*						
۴۱	زرد انجیر	۱۲۹۸۴۴	۴	*						
۴۲	سپو ک	۱۲۹۸۴۵	۳	*						
۴۳	سچا	۱۲۹۸۴۶	۴	*						
۴۴	شند اسد	۱۲۹۸۴۷	۳	*						
۴۵	شور اب	۱۲۹۸۴۸	۴	*						
۴۶	شیخ علی	۱۲۹۸۴۹	۳	*						
۴۷	فتحن	۱۲۹۸۵۰	۳	*						
۴۸	قاسم آباد	۱۲۹۸۵۱	۳	*						
۴۹	قاسم آباد علیا	۱۲۹۸۵۲	۴	*						
۵۰	قره سنگ	۱۲۹۸۵۳	۴	*						
۵۱	کال	۱۲۹۸۵۴	۳	*						
۵۲	کال تنوره	۱۲۹۸۵۵	۳	*						
۵۳	کیباد	۱۲۹۸۵۶	۳	*						
۵۴	کخورک	۱۲۹۸۵۷	۳	*						
۵۵	کریم آباد	۱۲۹۸۵۸	۳	*						
۵۶	کفاز بالا	۱۲۹۸۵۹	۳	*						
۵۷	کلاته فجر	۱۲۹۸۶۰	۴	*						
۵۸	کلاته کدخد عباس	۱۲۹۸۶۱	۴	*						
۵۹	کلاته کیشک	۱۲۹۸۶۲	۳	*						
۶۰	کلاته محمد امیر اهیم	۱۲۹۸۶۳	۴	*						
۶۱	کلاته محمد عزیز	۱۲۹۸۶۴	۴	*						
۶۲	کلاته موسی	۱۲۹۸۶۵	۴	*						
۶۳	گل آباد	۱۲۹۸۶۶	۴	*						
۶۴	گل انجیر	۱۲۹۸۶۷	۳	*						
۶۵	گل کز	۱۲۹۸۶۸	۳	*						
۶۶	گلانک	۱۲۹۸۶۹	۴	*						
۶۷	گور سنگ	۱۲۹۸۷۰	۳	*						
۶۸	گوری	۱۲۹۸۷۱	۳	*						
۶۹	گوتنه	۱۲۹۸۷۲	۴	*						

کد نوع راه آبادی: ۱ جاده اسفالت، ۲ جاده شوسه، ۳ جاده خاکی، ۴ مالرو، ۵ سایر (اینستگاه راه آسفالته یا راه آبی)، ۵ نامشخص

نوع راه و فعالیت کشاورزی آبادیهای خالی از سکنه شهرستان بهار چیتا

شماره ردیف	آبادی	کد آبادی	نوع راه آبادی (کد)	نشاط کشاورزی						
				پرورش بای	پرورش زنبور	پرورش گاو بومی	پرورش طیور	دامداری دامپروری	باغداری	زراعت
۱	۲	۳	۴	۵	۶	۷	۸	۹	۱۰	۱۱
۷۰	کوی علیا	۱۲۹۹۱۸	۶							
۷۱	لچنو	۱۲۹۹۱۹	۳							
۷۲	لیلیکه	۱۲۹۹۲۲	۳							
۷۳	مرغزار	۱۲۹۹۲۶	۳							
۷۴	موجک	۱۲۹۹۲۹	۳							
۷۵	مورکیک	۱۲۹۹۳۰	۳							
۷۶	میرشکار	۱۲۹۹۳۱	۳		*					
۷۷	نرگسک	۱۲۹۹۳۳	۳							
۷۸	نوده	۱۲۹۹۳۴	۴							
۷۹	نوده سفلی	۱۲۹۹۳۵	۳							
۸۰	همت آباد کیانی	۱۲۹۹۴۱	۳							
دهستان درمیان										
۱	اخکاب	۱۳۰۰۸۶	۳							
۲	اهکی	۱۳۰۱۹۴	۴							
۳	بیرجاره نورنگ	۱۳۰۰۹۴	۳							
۴	بیرفتان	۱۳۰۰۹۵	۳							
۵	بنیک پاشین	۱۳۰۰۹۸	۳							
۶	توتون	۱۳۰۱۰۴	۴							
۷	جعفر آباد	۱۳۰۱۰۶	۳							
۸	چمتک بالا	۱۳۰۱۰۹	۳							
۹	چهار تنگ	۱۳۰۱۱۲	۳							
۱۰	رخمی	۱۳۰۱۲۸	۳							
۱۱	رقدر	۱۳۰۱۲۹	۳							
۱۲	سارگی دره	۱۳۰۱۳۲	۳							
۱۳	سجا	۱۳۰۱۳۳	۴							
۱۴	منجکتک	۱۳۰۱۳۸	۴							
۱۵	قالی دره	۱۳۰۱۵۴	۳							
۱۶	کلاته شور	۱۳۰۱۵۸	۳							
۱۷	کلاته عیدی	۱۳۰۱۶۰	۳							
۱۸	کلاته عیدی	۱۳۰۱۶۱	۴							
۱۹	گلارک	۱۳۰۱۶۹	۳							
۲۰	محمود آباد	۱۳۰۱۷۲	۴							
۲۱	مزار سلطان	۱۳۰۱۹۳	۴							
۲۲	مود پاشین	۱۳۰۱۷۷	۳							
۲۳	ناری دره	۱۳۰۱۷۹	۳							
۲۴	نقاره چین	۱۳۰۱۸۲	۳							
۲۵	نیچقوک	۱۳۰۱۸۴	۳							
دهستان خاخرات										
۱	اب تک	۱۳۰۲۹۲	۳							
۲	اب شور	۱۳۰۲۹۳	۴							
۳	ابراهیم آباد	۱۳۰۲۹۴	۳							
۴	ابراهیم آباد	۱۳۰۲۹۵	۳							
۵	ابراهیم آباد	۱۳۰۲۹۶	۴							
۶	ابدرمی	۱۳۰۲۹۷	۳							

کد نوع راه آبادی: جاده اسفالت (۱)، جاده شوسه (۲)، جاده خاکی (۳)، مالرو (۴)، سایر (اینکده راه آهن یا راه آبی) (۵)، ناشخص (۶)

نوع راه و فعالیت کشاورزی آبادیهای خالی از سکنه شهرستان نهبور چند

شماره ردیف	آبادی	کد آبادی	نوع راه آبادی (کد)	فعالیت کشاورزی						
				زراعت	باغداری	دامداری و دامپروری	پرورش طیور	پرورش کرم ابریشم	پرورش زنبورسل	پرورش ماهی
۱	۲	۳	۴	۵	۶	۷	۸	۹	۱۰	۱۱
۷	ابوقیس	۱۲۰۲۹۸	۳	*						
۸	اخ	۱۲۰۳۰۰	۳	*						
۹	اذوندها	۱۲۰۳۰۱	۴	*						
۱۰	ارض آباد	۱۲۰۳۰۲	۳	*						
۱۱	اروش	۱۲۰۸۵۲	۴	*						
۱۲	اریج	۱۲۰۳۰۴	۴	*						
۱۳	امباخ	۱۲۰۳۰۵	۴	*						
۱۴	امپدان	۱۲۰۳۰۶	۴	*						
۱۵	امپدر	۱۲۰۳۰۷	۴	*						
۱۶	امپاکو	۱۲۰۳۱۱	۴	*						
۱۷	المتنگه	۱۲۰۳۱۲	۳	*						
۱۸	انگنمر	۱۲۰۲۹۹	۳	*						
۱۹	اکبر آباد	۱۲۰۳۱۴	۴	*						
۲۰	اکبر آباد	۱۲۰۳۱۳	۳	*						
۲۱	المتنگه	۱۲۰۳۱۶	۳	*						
۲۲	المتنگه	۱۲۰۳۱۵	۴	*						
۲۳	المتنگه خانی غوه	۱۲۰۳۱۷	۴	*						
۲۴	المتنگه اه	۱۲۰۳۱۸	۳	*						
۲۵	المتنگه اه امیاب	۱۲۰۳۱۹	۳	*						
۲۶	الهداد	۱۲۰۳۲۰	۴	*						
۲۷	الهوردی	۱۲۰۳۲۱	۴	*						
۲۸	اوجان مغلی	۱۲۰۳۲۶	۳	*						
۲۹	ایچند	۱۲۰۳۲۸	۳	*						
۳۰	بیاد امستان	۱۲۰۳۳۱	۴	*						
۳۱	بیان امک	۱۲۰۳۳۲	۳	*						
۳۲	باغ چشمه	۱۲۰۳۳۳	۴	*						
۳۳	باغ ملک	۱۲۰۳۳۴	۳	*						
۳۴	بیر آباد	۱۲۰۳۳۵	۳	*						
۳۵	بیرج	۱۲۰۳۳۶	۴	*						
۳۶	بیرزو	۱۲۰۳۳۷	۳	*						
۳۷	بیزقنچ	۱۲۰۳۳۹	۴	*						
۳۸	بمته وزن قبلا	۱۲۰۳۴۰	۴	*						
۳۹	بمته وزن پایین	۱۲۰۳۴۱	۴	*						
۴۰	بک اب	۱۲۰۳۴۲	۴	*						
۴۱	بلقه	۱۲۰۳۴۳	۳	*						
۴۲	بن توت	۱۲۰۳۴۴	۴	*						
۴۳	بند	۱۲۰۳۴۶	۴	*						
۴۴	بندر	۱۲۰۳۴۷	۴	*						
۴۵	بویک مغلی	۱۲۰۳۴۹	۳	*						
۴۶	بویک علیا	۱۲۰۳۵۰	۳	*						
۴۷	بها باد	۱۲۰۳۵۲	۴	*						
۴۸	بهار شاه	۱۲۰۳۵۳	۴	*						
۴۹	بهکوه	۱۲۰۳۵۴	۳	*						
۵۰	بهلوری	۱۲۰۳۵۵	۳	*						
۵۱	بهتو	۱۲۰۳۵۶	۴	*						

کد نوع راه آبادی ۱ جاده اسفالت ، ۲ جاده شوسه ، ۳ جاده خاکی ، ۴ مارو ، ۵ سایر (ایستگاه راه آهن یا راه آبی) ، ۵۵ نامشخص

نوع راه و فعالیت کشاورزی آبادیهای خالی از سکنه شهرستان بیدر چند

فعالیت کشاورزی							نوع راه آبادی (کد)	کد آبادی	آبادی	شماره ردیف
پرورش ماهی	پرورش زنبورسل	پرورش گاو برهیم	پرورش طیور	دامداری و دامپروری	باغداری	زراعت				
۱۱	۱۰	۹	۸	۷	۶	۵	۴	۳	۲	۱
					*	*	۳	۱۳۰۳۵۸	بیدستان	۵۲
					*	*	۳	۱۳۰۳۵۹	بیدک	۵۳
					*	*	۴	۱۳۰۳۶۲	بیدک	۵۴
					*	*	۳	۱۳۰۳۶۱	بیدک	۵۵
					*	*	۳	۱۳۰۳۶۲	بیرم آباد	۵۶
					*	*	۴	۱۳۰۳۶۶	بوی کشت سفلی	۵۷
					*	*	۴	۱۳۰۳۶۷	بوی کشت علیا	۵۸
					*	*	۴	۱۳۰۳۶۸	بوی کشت کهنه	۵۹
					*	*	۴	۱۳۰۳۶۹	پاسار و ک سفلی	۶۰
					*	*	۴	۱۳۰۳۷۰	پاسار و ک علیا	۶۱
					*	*	۴	۱۳۰۳۷۱	پالیز	۶۲
					*	*	۴	۱۳۰۳۷۲	پای تدار	۶۳
					*	*	۳	۱۳۰۳۷۴	پدمر و سفلی	۶۴
					*	*	۴	۱۳۰۳۷۶	پیرز نوک پاشین	۶۵
					*	*	۴	۱۳۰۳۷۷	پیر علی	۶۶
					*	*	۲	۱۳۰۳۷۸	پوی حصار	۶۷
					*	*	۲	۱۳۰۳۷۹	پوی قبرستان	۶۸
					*	*	۳	۱۳۰۳۸۱	تاز بیان	۶۹
					*	*	۴	۱۳۰۳۸۲	تال	۷۰
					*	*	۲	۱۳۰۳۸۳	تختدره	۷۱
					*	*	۳	۱۳۰۳۸۵	تخنک بالا	۷۲
					*	*	۳	۱۳۰۳۸۶	تخنک سفلی	۷۳
					*	*	۳	۱۳۰۳۸۷	ترخک	۷۴
					*	*	۳	۱۳۰۳۸۸	ترخی	۷۵
					*	*	۴	۱۳۰۳۸۹	ترخی	۷۶
					*	*	۳	۱۳۰۳۹۰	ترومان	۷۷
					*	*	۴	۱۳۰۳۹۱	ترومک	۷۸
					*	*	۴	۱۳۰۳۹۲	تقی آباد	۷۹
					*	*	۳	۱۳۰۳۹۳	تکبند	۸۰
					*	*	۴	۱۳۰۳۹۴	تکجل	۸۱
					*	*	۴	۱۳۰۳۹۵	تکچاه	۸۲
					*	*	۳	۱۳۰۳۹۶	تکخار	۸۳
					*	*	۳	۱۳۰۳۹۷	تکخاری	۸۴
					*	*	۳	۱۳۰۳۹۸	تکخکان	۸۵
					*	*	۳	۱۳۰۳۹۹	تکدشتی	۸۶
					*	*	۳	۱۳۰۴۰۰	تکزعفران	۸۷
					*	*	۴	۱۳۰۴۰۱	تکسرخه	۸۸
					*	*	۴	۱۳۰۴۰۲	تکسزار	۸۹
					*	*	۴	۱۳۰۴۰۳	تکسیر انبالا	۹۰
					*	*	۴	۱۳۰۴۰۴	تکسیر سفلی	۹۱
					*	*	۴	۱۳۰۴۰۵	تکشاخون	۹۲
					*	*	۳	۱۳۰۴۰۷	تکسرت	۹۳
					*	*	۴	۱۳۰۴۰۸	تلخان سفلی	۹۴
					*	*	۴	۱۳۰۴۰۹	تلخکی	۹۵
					*	*	۴	۱۳۰۴۱۰	تلچان	۹۶

کد نوع راه آبادی: جاده اسفند ۱، جاده شوش ۲، جاده خاکی ۳، مارود ۴، سایر (ایستگاه راه آهن یا راه آبی) ۵، نامشخص ۶

نوع راه و فعالیت کشاورزی آبادیهای خالی از سکنه شهرستان سیرچند

شماره ردیف	آبادی	کد آبادی	نوع راه آبادی (کد)	فعالیت کشاورزی						
				زراعت	باغداری	دامداری و دامپروری	پرورش طیور	پرورش گاو و بز	پرورش ماهی	
۱	۲	۳	۴	۵	۶	۷	۸	۹	۱۰	۱۱
۹۷	تنگل	۱۳۰۴۱۳	۴	*						
۹۸	تنگل	۱۳۰۴۱۱	۴	*						
۹۹	تنگل	۱۳۰۴۱۲	۳	*						
۱۰۰	تنگل	۱۳۰۸۳۹	۴	*						
۱۰۱	تنگل بهار کسقلی	۱۳۰۴۱۵	۴	*						
۱۰۲	تنگل سفلی	۱۳۰۴۱۶	۳	*						
۱۰۳	تنگل علیا	۱۳۰۴۱۷	۳	*						
۱۰۴	تنگل کوه	۱۳۰۴۱۸	۴	*						
۱۰۵	توتکوزاغ	۱۳۰۴۱۹	۴	*						
۱۰۶	توتک	۱۳۰۴۲۱	۳	*						
۱۰۷	توتکلی	۱۳۰۴۲۲	۴	*						
۱۰۸	تیچوک	۱۳۰۴۲۳	۴	*						
۱۰۹	چابیدر	۱۳۰۴۲۵	۴	*						
۱۱۰	چرف	۱۳۰۴۲۶	۴	*						
۱۱۱	چعفر آباد	۱۳۰۴۲۷	۳	*						
۱۱۲	چنت آباد	۱۳۰۴۳۱	۴	*						
۱۱۳	چنت آباد	۱۳۰۴۳۲	۳	*						
۱۱۴	جوز ان	۱۳۰۴۳۳	۴	*						
۱۱۵	جوز ان	۱۳۰۴۳۴	۳	*						
۱۱۶	جیرنجان	۱۳۰۴۳۶	۴	*						
۱۱۷	چیندوه	۱۳۰۴۳۷	۴	*						
۱۱۸	چاه تنگل بالا	۱۳۰۴۳۸	۴	*						
۱۱۹	چاه تنگل پاشین	۱۳۰۴۳۹	۴	*						
۱۲۰	چاه سرخ	۱۳۰۴۴۰	۳	*						
۱۲۱	چاه عمیق گازار	۱۳۰۴۴۱	۳	*						
۱۲۲	چاه کتد	۱۳۰۴۴۲	۳	*						
۱۲۳	چاهدان	۱۳۰۴۴۳	۳	*						
۱۲۴	چرخاب سفلی	۱۳۰۴۴۴	۴	*						
۱۲۵	چرخاب علیا	۱۳۰۴۴۵	۴	*						
۱۲۶	چشمه آبشور	۱۳۰۴۴۶	۴	*						
۱۲۷	چشمه سیرچی	۱۳۰۸۵۰	۳	*						
۱۲۸	چشمه سیرنو یک	۱۳۰۸۵۷	۴	*						
۱۲۹	چشمه بهار شاه	۱۳۰۴۴۸	۴	*						
۱۳۰	چشمه ترخ	۱۳۰۴۴۹	۴	*						
۱۳۱	چشمه چغوک	۱۳۰۴۵۰	۳	*						
۱۳۲	چشمه زری	۱۳۰۴۵۱	۳	*						
۱۳۳	چشمه سنگی	۱۳۰۴۵۲	۴	*						
۱۳۴	چشمه طویله	۱۳۰۴۵۳	۴	*						
۱۳۵	چشمه عرب	۱۳۰۴۵۴	۴	*						
۱۳۶	چشمه قندی	۱۳۰۴۵۵	۴	*						
۱۳۷	چشمه محمد حسین	۱۳۰۴۵۶	۴	*						
۱۳۸	چشمه مزار	۱۳۰۴۵۷	۴	*						
۱۳۹	چشمه بدونه	۱۳۰۴۵۸	۴	*						
۱۴۰	چهار چشمه	۱۳۰۴۵۹	۳	*						
۱۴۱	چهارکتد	۱۳۰۴۶۰	۳	*						

کد نوع راه آبادی: ۱ جاده اسفالت، ۲ جاده شوسه، ۳ جاده خاکی، ۴ مالرو، ۵ سایر (ایستگاه راه آهن یا راه آبی)، ۵ ناقص

نوع راه و فعالیت کشاورزی آبادیهای خالی از سکنه شهرستان بهبه در چند

شماره ردیف	آبادی	کد آبادی	نوع راه آبادی (کد)	فعالیت کشاورزی						
				زراعت	باغداری	دامداری و دامپروری	پرورش طیور	پرورش کرم ابریشم	پرورش زنبور	پرورش ماهی
۱	۲	۳	۴	۵	۶	۷	۸	۹	۱۰	۱۱
۱۴۲	چیلوتک	۱۳۰۴۶۱	*							
۱۴۳	حاجی آباد	۱۳۰۴۶۳	*							
۱۴۴	حاجی آباد	۱۳۰۴۶۲	*							
۱۴۵	حاجی آباد	۱۳۰۴۶۴	*							
۱۴۶	حاجی ابراهیم	۱۳۰۴۶۵	*							
۱۴۷	حاجی عبداله	۱۳۰۴۶۶	*							
۱۴۸	حبیب	۱۳۰۴۶۷	*							
۱۴۹	حسن آباد	۱۳۰۴۷۰	*							
۱۵۰	حسن آباد	۱۳۰۴۶۹	*							
۱۵۱	حسن آباد	۱۳۰۴۶۸	*							
۱۵۲	حسن آباد	۱۳۰۴۷۱	*							
۱۵۳	حسن آباد سفلی	۱۳۰۴۸۵	*							
۱۵۴	حسنه	۱۳۰۴۷۲	*							
۱۵۵	حسنی	۱۳۰۴۷۳	*							
۱۵۶	حسنین آباد	۱۳۰۴۷۴	*							
۱۵۷	حسنین آباد	۱۳۰۴۷۷	*							
۱۵۸	حسنین آباد خنک	۱۳۰۴۷۸	*							
۱۵۹	حسنین آباد میرزا اتقی	۱۳۰۴۷۹	*							
۱۶۰	حقیق	۱۳۰۴۸۰	*							
۱۶۱	حوش بید قلندر	۱۳۰۴۸۱	*							
۱۶۲	حوش دشت شیر کباب	۱۳۰۴۸۲	*							
۱۶۳	حوش کر بلائی محمد علی چکان	۱۳۰۴۸۳	*							
۱۶۴	حوش بیوز	۱۳۰۴۸۴	*							
۱۶۵	حیدر آباد	۱۳۰۴۸۵	*							
۱۶۶	حیدر آباد سفلی	۱۳۰۴۸۶	*							
۱۶۷	حیدر آباد علیا	۱۳۰۴۸۷	*							
۱۶۸	خاقی	۱۳۰۴۸۸	*							
۱۶۹	خاک سرخ	۱۳۰۴۸۹	*							
۱۷۰	خالصان	۱۳۰۴۹۰	*							
۱۷۱	خسرو	۱۳۰۴۹۱	*							
۱۷۲	خلد آباد	۱۳۰۴۹۲	*							
۱۷۳	خنک	۱۳۰۴۹۳	*							
۱۷۴	خنک	۱۳۰۴۹۴	*							
۱۷۵	خورج سفلی	۱۳۰۴۹۵	*							
۱۷۶	خورج علیا	۱۳۰۴۹۶	*							
۱۷۷	خورو	۱۳۰۵۰۰	*							
۱۷۸	خوشیک	۱۳۰۵۰۱	*							
۱۷۹	خوشیک	۱۳۰۵۰۲	*							
۱۸۰	خیج	۱۳۰۵۰۵	*							
۱۸۱	خیر آباد	۱۳۰۵۰۶	*							
۱۸۲	خیر آباد	۱۳۰۵۰۷	*							
۱۸۳	دارج علیا	۱۳۰۵۱۱	*							
۱۸۴	دارکنج	۱۳۰۵۱۲	*							
۱۸۵	داغون	۱۳۰۵۰۹	*							
۱۸۶	داود تک	۱۳۰۵۱۳	*							

کد نوع راه آبادی: ۱، جاده استان ۱، ۲، جاده شوسه ۲، ۳، جاده خاکی ۳، ۴، سایر (بسیار جاده آهن یا راه آبی)، ۵، نامشخص ۶

نوع راه و فعالیت کشاورزی آبادیهای خالی از سکنه شهرستان بهیر چند

شماره ردیف	آبادی	کده آبادی	نوع راه آبادی رکده	فعالیت کشاورزی						
				زراعت	باغداری	دامداری و دامپروری	پرورش طیور	پرورش گاو شیری	پرورش بومی	
۱	۲	۳	۴	۵	۶	۷	۸	۹	۱۰	۱۱
۱۸۷	داودی.....	۱۳۰۵۱۴	۳	*	*					
۱۸۸	در زگر.....	۱۳۰۵۱۶	۲	*	*					
۱۸۹	درویح.....	۱۳۰۵۱۷	۳	*	*					
۱۹۰	دزق.....	۱۳۰۵۱۹	۳	*	*					
۱۹۱	دزگ.....	۱۳۰۵۲۰	۴	*	*					
۱۹۲	دودرختی.....	۱۳۰۵۲۱	۴	*	*					
۱۹۳	دوغ ایباد.....	۱۳۰۸۴۹	۳	*	*					
۱۹۴	دهر شاه.....	۱۳۰۵۲۲	۳	*	*					
۱۹۵	دهنو.....	۱۳۰۵۲۳	۴	*	*					
۱۹۶	رزان.....	۱۳۰۵۲۵	۳	*	*					
۱۹۷	رزوگچشمه.....	۱۳۰۵۲۱	۴	*	*					
۱۹۸	رنگریز.....	۱۳۰۵۲۷	۳	*	*					
۱۹۹	روبرو.....	۱۳۰۵۲۸	۳	*	*					
۲۰۰	روزیه در.....	۱۳۰۵۳۰	۳	*	*					
۲۰۱	رومنجان.....	۱۳۰۵۳۲	۴	*	*					
۲۰۲	ریگوک مقلی.....	۱۳۰۵۳۴	۳	*	*					
۲۰۳	ریگوک علیا.....	۱۳۰۵۳۵	۳	*	*					
۲۰۴	ریگوک محمد در شاه.....	۱۳۰۵۳۶	۳	*	*					
۲۰۵	زاغوک.....	۱۳۰۵۳۷	۴	*	*					
۲۰۶	زروکی.....	۱۳۰۵۳۸	۳	*	*					
۲۰۷	زنگیچه بالا.....	۱۳۰۵۳۹	۴	*	*					
۲۰۸	زنگیچه مقلی.....	۱۳۰۵۴۰	۴	*	*					
۲۰۹	زنگی.....	۱۳۰۵۴۱	۴	*	*					
۲۱۰	زوار.....	۱۳۰۵۴۲	۴	*	*					
۲۱۱	زین ایباد.....	۱۳۰۵۴۶	۳	*	*					
۲۱۲	سبزوار.....	۱۳۰۵۴۸	۴	*	*					
۲۱۳	سراب علیا.....	۱۳۰۵۵۱	۴	*	*					
۲۱۴	سربند.....	۱۳۰۵۵۲	۴	*	*					
۲۱۵	سرخچاه تازیان مقلی.....	۱۳۰۵۵۴	۳	*	*					
۲۱۶	سرخچاه.....	۱۳۰۵۵۵	۳	*	*					
۲۱۷	سرخکوه.....	۱۳۰۸۴۷	۴	*	*					
۲۱۸	سرخایب.....	۱۳۰۵۵۶	۴	*	*					
۲۱۹	سرخنگ.....	۱۳۰۵۵۸	۳	*	*					
۲۲۰	سردر.....	۱۳۰۵۵۹	۳	*	*					
۲۲۱	سرده.....	۱۳۰۵۶۱	۳	*	*					
۲۲۲	سرقان علیا.....	۱۳۰۵۶۲	۴	*	*					
۲۲۳	سهرقند.....	۱۳۰۵۶۶	۴	*	*					
۲۲۴	سنجک بیلا.....	۱۳۰۵۶۷	۴	*	*					
۲۲۵	سنجک مقلی.....	۱۳۰۵۶۸	۴	*	*					
۲۲۶	سنگستان.....	۱۳۰۵۷۰	۴	*	*					
۲۲۷	سنگستان.....	۱۳۰۵۶۹	۴	*	*					
۲۲۸	سوقاپ مقلی.....	۱۳۰۵۷۱	۳	*	*					
۲۲۹	سوقاپ علیا.....	۱۳۰۵۷۲	۳	*	*					
۲۳۰	مهل ایباد مقلی.....	۱۳۰۵۷۴	۴	*	*					
۲۳۱	مهل ایباد علیا.....	۱۳۰۵۷۵	۴	*	*					

کد نوع راه آبادی: جاده اسفالت ۱، جاده شوسه ۲، جاده خاکی ۳، مارو ۴، سایر (ایستگاه راه آهن، باره آب)، ۵، نامشخص ۶

نوع راه و فعالیت کشاورزی آبادیهای خالی از سکنه شهرستان بهار چند

شماره ردیف	آبادی	کد آبادی	نوع راه آبادی (کد)	فعالیت کشاورزی						
				زراعت	باغداری	دامداری و دامپروری	پرورش طیور	پرورش گاو برهیم	پرورش بز و گوسفند	پرورش بومی
۱	۲	۳	۴	۵	۶	۷	۸	۹	۱۰	۱۱
۲۳۲	سید ابراهیم	۱۳۰۵۷۶	۳	*	*					
۲۳۳	سیدان	۱۳۰۵۷۹	۴	*	*					
۲۳۴	سیدباقر	۱۳۰۵۸۰	۳	*	*					
۲۳۵	سیرگان	۱۳۰۵۸۱	۳	*	*					
۲۳۶	سیدر عباس	۱۳۰۵۸۲	۳	*	*					
۲۳۷	سیدمین بیلا	۱۳۰۵۸۳	۴	*	*					
۲۳۸	سیدمین سفلی	۱۳۰۵۸۴	۴	*	*					
۲۳۹	سیدتک	۱۳۰۵۸۵	۳	*	*					
۲۴۰	سیدریگی	۱۳۰۵۸۵	۴	*	*					
۲۴۱	شادمهان	۱۳۰۵۸۷	۳	*	*					
۲۴۲	شاه ابراهیم	۱۳۰۵۸۹	۳	*	*					
۲۴۳	شاه ولی	۱۳۰۵۹۰	۳	*	*					
۲۴۴	شکر آب	۱۳۰۵۹۱	۴	*	*					
۲۴۵	شمس ابراهیم	۱۳۰۵۹۲	۳	*	*					
۲۴۶	شمس ابراهیم	۱۳۰۵۹۳	۲	*	*					
۲۴۷	شمس ابراهیم	۱۳۰۵۹۴	۴	*	*					
۲۴۸	شور	۱۳۰۵۹۶	۳	*	*					
۲۴۹	شور ابراهیم	۱۳۰۵۹۷	۳	*	*					
۲۵۰	شور آب	۱۳۰۵۹۸	۴	*	*					
۲۵۱	شورک	۱۳۰۶۰۰	۴	*	*					
۲۵۲	شهر آه	۱۳۰۶۰۱	۴	*	*					
۲۵۳	شیر خفت	۱۳۰۶۰۲	۴	*	*					
۲۵۴	شیر خند سفلی	۱۳۰۸۴۶	۳	*	*					
۲۵۵	شیرتک سفلی	۱۳۰۶۰۷	۲	*	*					
۲۵۶	شیرتک علیا	۱۳۰۶۰۸	۲	*	*					
۲۵۷	سیدان	۱۳۰۶۰۹	۳	*	*					
۲۵۸	عالیون	۱۳۰۶۱۰	۴	*	*					
۲۵۹	عباس ابراهیم	۱۳۰۶۱۲	۴	*	*					
۲۶۰	عباس ابراهیم	۱۳۰۶۱۲	۳	*	*					
۲۶۱	عباس ابراهیم	۱۳۰۶۱۱	۳	*	*					
۲۶۲	عباس ابراهیم	۱۳۰۸۴۲	۴	*	*					
۲۶۳	عشق ابراهیم	۱۳۰۶۱۵	۲	*	*					
۲۶۴	عشق ابراهیم	۱۳۰۶۱۶	۳	*	*					
۲۶۵	علی ابراهیم	۱۳۰۶۱۸	۴	*	*					
۲۶۶	علی ابراهیم	۱۳۰۶۲۲	۴	*	*					
۲۶۷	علی ابراهیم	۱۳۰۶۲۱	۴	*	*					
۲۶۸	علی ابراهیم	۱۳۰۶۲۰	۴	*	*					
۲۶۹	علی ابراهیم	۱۳۰۶۱۹	۴	*	*					
۲۷۰	علی ابراهیم	۱۳۰۸۴۴	۳	*	*					
۲۷۱	علی ابراهیم تکمیریک	۱۳۰۶۲۳	۲	*	*					
۲۷۲	علی تاجدی	۱۳۰۶۲۶	۴	*	*					
۲۷۳	علا الدین	۱۳۰۶۲۷	۴	*	*					
۲۷۴	عماد	۱۳۰۶۲۸	۴	*	*					
۲۷۵	عمر ابراهیم	۱۳۰۶۲۹	۲	*	*					
۲۷۶	غفر ابراهیم	۱۳۰۴۲۴	۳	*	*					

کد نوع راه آبادی ۱ جاده اسفالت ۲ جاده شوسه ۳ جاده خاکی ۴ مالرو ۵ سایر (رایج راه آهن یا راه آبی) ۵ نا مشخص ۶

نوع راه و فعالیت کشاورزی آبادیهای خالی از سکنه شهرستان بصره چند

شماره ردیف	آبادی	کد آبادی	نوع راه آبادی (کد)	فعالیت کشاورزی						
				زراعت	باغداری	دامداری و دامپروری	پرورش طیور	پرورش گاو و بقر	پرورش ماهی	
۱	۲	۳	۴	۵	۶	۷	۸	۹	۱۰	۱۱
۲۷۷	فروردین	۱۲۰۶۲۲	۲	*						
۲۷۸	قاسم آباد	۱۲۰۶۲۶	۲	*						
۲۷۹	قال صالحی	۱۲۰۶۲۷	۴	*						
۲۸۰	قدیدین	۱۲۰۶۲۸	۲	*						
۲۸۱	قطب الدین	۱۲۰۶۲۹	۴	*	*					
۲۸۲	قلندر آباد	۱۲۰۶۴۰	۲	*						
۲۸۳	قلندر ان	۱۲۰۶۴۱	۲	*	*					
۲۸۴	قنچ	۱۲۰۶۴۲	۲	*	*					
۲۸۵	قروه خانه تاز بیان	۱۲۰۶۴۳	۲	*						
۲۸۶	کاسم آباد	۱۲۰۸۵۹	۲	*						
۲۸۷	کبوج	۱۲۰۶۴۵	۲	*						
۲۸۸	کردیان	۱۲۰۶۴۷	۴	*						
۲۸۹	کرشک بیدر	۱۲۰۶۴۹	۲	*						
۲۹۰	کرشک سفلی	۱۲۰۶۵۰	۲	*						
۲۹۱	کرکوه	۱۲۰۶۵۲	۲	*						
۲۹۲	کرکوه	۱۲۰۶۵۳	۴	*						
۲۹۳	کرکوه	۱۲۰۶۵۱	۴	*						
۲۹۴	کش سنگ	۱۲۰۶۵۴	۲	*						
۲۹۵	کلبه	۱۲۰۶۵۵	۲	*						
۲۹۶	کلوه	۱۲۰۶۵۶	۲	*						
۲۹۷	کلاته اسفنج	۱۲۰۶۵۷	۴	*	*					
۲۹۸	کلاته اسماعیل	۱۲۰۶۵۸	۲	*	*					
۲۹۹	کلاته اقا	۱۲۰۶۵۹	۴	*	*					
۳۰۰	کلاته النکاح	۱۲۰۶۶۰	۴	*	*					
۳۰۱	کلاته الهیار	۱۲۰۶۶۱	۲	*	*					
۳۰۲	کلاته بابامیر	۱۲۰۶۶۲	۲	*	*					
۳۰۳	کلاته بالابالا	۱۲۰۶۶۳	۲	*	*					
۳۰۴	کلاته بالابالا	۱۲۰۶۶۴	۲	*	*					
۳۰۵	کلاته بلوچ	۱۲۰۶۶۵	۲	*	*					
۳۰۶	کلاته جمال	۱۲۰۶۶۹	۲	*	*					
۳۰۷	کلاته جمشیدی	۱۲۰۶۷۰	۴	*	*					
۳۰۸	کلاته چو اد	۱۲۰۶۷۱	۲	*	*					
۳۰۹	کلاته چاخو	۱۲۰۶۷۲	۴	*	*					
۳۱۰	کلاته حاجی اقا	۱۲۰۶۷۳	۲	*	*					
۳۱۱	کلاته حاجی حسین	۱۲۰۸۶۰	۲	*	*					
۳۱۲	کلاته حاجی علی	۱۲۰۶۷۵	۴	*	*					
۳۱۳	کلاته حسن جهان	۱۲۰۶۷۶	۴	*	*					
۳۱۴	کلاته حسین آباد	۱۲۰۶۷۷	۴	*	*					
۳۱۵	کلاته حسین شاذلی	۱۲۰۶۷۸	۲	*	*					
۳۱۶	کلاته حسین قنبر	۱۲۰۶۷۹	۲	*	*					
۳۱۷	کلاته حسین شا	۱۲۰۶۸۰	۴	*	*					
۳۱۸	کلاته حسین علی خان	۱۲۰۶۸۱	۴	*	*					
۳۱۹	کلاته خدا برزین	۱۲۰۶۸۲	۲	*	*					
۳۲۰	کلاته درختبید	۱۲۰۶۸۳	۴	*	*					
۳۲۱	کلاته راه دار	۱۲۰۶۸۴	۲	*	*					

کد نوع راه آبادی: جاده اسفالت ۱، جاده شوسه ۲، جاده خاکی ۳، مارو ۴، سایر (بسیج راه آهن، باره آبی) ۵، نامشخص ۶

نوع راه و فعالیت کشاورزی آبادیهای خالی از سکنه شهرستان بهار چند

فعالیت کشاورزی						نوع راه آبادی (کدام)	کد آبادی	آبادی	شماره ردیف	
پرورش بومی	پرورش زنبوقسل	پرورش گاو بومی	پرورش طیور	دامداری و دامپروری	باغداری					
۱۱	۱۰	۹	۸	۷	۶	۵	۴	۳	۲	
					*	*	۴	۱۳۰۶۸۵	کلاته ربیع	۲۲۲
						*	۴	۱۳۰۶۸۶	کلاته رمضان	۲۲۳
						*	۴	۱۳۰۶۸۷	کلاته زرد	۲۲۴
					*	*	۴	۱۳۰۶۸۸	کلاته زرد	۲۲۵
						*	۳	۱۳۰۶۸۹	کلاته زرد	۲۲۶
						*	۴	۱۳۰۶۹۰	کلاته زهر اش	۲۲۷
						*	۴	۱۳۰۶۹۱	کلاته سر بند	۲۲۸
					*	*	۴	۱۳۰۶۹۲	کلاته سر خان	۲۲۹
					*	*	۳	۱۳۰۶۹۳	کلاته سلیمان	۲۳۰
					*	*	۳	۱۳۰۶۹۴	کلاته سیدان	۲۳۱
					*	*	۴	۱۳۰۶۹۵	کلاته سیدجو اده	۲۳۲
					*	*	۴	۱۳۰۶۹۶	کلاته قومن	۲۳۳
					*	*	۳	۱۳۰۸۵۶	کلاته شهر بیار	۲۳۴
					*	*	۴	۱۳۰۶۹۷	کلاته عالی	۲۳۵
						*	۳	۱۳۰۶۹۸	کلاته علی	۲۳۶
						*	۴	۱۳۰۶۹۹	کلاته علی احمد	۲۳۷
						*	۴	۱۳۰۷۰۰	کلاته علی اکبر	۲۳۸
						*	۳	۱۳۰۷۰۱	کلاته علی گدا	۲۳۹
					*	*	۳	۱۳۰۸۵۱	کلاته غناری	۲۴۰
					*	*	۴	۱۳۰۶۶۷	کلاته غلام	۲۴۱
					*	*	۴	۱۳۰۶۶۸	کلاته غلام حسین	۲۴۲
					*	*	۳	۱۳۰۷۰۳	کلاته فرخ	۲۴۳
					*	*	۳	۱۳۰۷۰۴	کلاته کبکان	۲۴۴
					*	*	۴	۱۳۰۷۰۵	کلاته کمال	۲۴۵
					*	*	۳	۱۳۰۷۰۶	کلاته کهنه	۲۴۶
					*	*	۳	۱۳۰۷۰۷	کلاته گل کن	۲۴۷
					*	*	۴	۱۳۰۷۰۸	کلاته محمد میر است	۲۴۸
					*	*	۳	۱۳۰۸۴۸	کلاته مز ار غیر خند	۲۴۹
					*	*	۴	۱۳۰۷۰۹	کلاته مفری	۲۵۰
					*	*	۳	۱۳۰۷۱۱	کلاته ملا حیدر	۲۵۱
				*	*	*	۳	۱۳۰۷۱۲	کلاته ملا یوسف	۲۵۲
					*	*	۳	۱۳۰۷۱۳	کلاته منتصف	۲۵۳
					*	*	۳	۱۳۰۷۱۴	کلاته مرس آباد	۲۵۴
					*	*	۳	۱۳۰۷۱۵	کلاته میر آب	۲۵۵
					*	*	۴	۱۳۰۷۱۶	کلاته میر محمد	۲۵۶
					*	*	۴	۱۳۰۷۱۷	کلاته نظام	۲۵۷
					*	*	۴	۱۳۰۷۱۸	کلاته نر	۲۵۸
					*	*	۴	۱۳۰۷۱۹	کلاته نر	۲۵۹
					*	*	۳	۱۳۰۷۲۰	کلاته نر	۲۶۰
					*	*	۳	۱۳۰۷۲۱	کلاته نر	۲۶۱
					*	*	۳	۱۳۰۷۲۲	کلاته نر	۲۶۲
					*	*	۴	۱۳۰۸۴۱	کلاته نر	۲۶۳
					*	*	۴	۱۳۰۷۲۵	کلاته بیار محمد	۲۶۴
					*	*	۳	۱۳۰۷۲۴	کلاته بیار محمد	۲۶۵
					*	*	۴	۱۳۰۷۲۶	کلاته نغی	۲۶۶

کد نوع راه آبادی: جاده اسفالت ۱، جاده شوسه ۲، جاده خاکی ۳، مارو ۴، سایر (ایستگاه راه آهن، باره آبی) ۵، نامشخص ۶

نوع راه و فعالیت کشاورزی آبادیهای خالی از سکنه شهرستان بهار چند

شماره ردیف	آبادی	کد آبادی	نوع راه آبادی (کد)	فعالیت کشاورزی						
				زراعت	باغداری	دامداری و دامپروری	پرورش طیور	پرورش گاو و گاوآهن	پرورش بز و گوسفند	پرورش ماهی
۱	۲	۳	۴	۵	۶	۷	۸	۹	۱۰	۱۱
۲۶۷	کده کیدر	۱۳۰۷۲۹	۴	*	*	*	*	*	*	*
۲۶۸	کاوکان	۱۳۰۷۳۱	۳	*	*	*	*	*	*	*
۲۶۹	کاوکش	۱۳۰۷۳۲	۴	*	*	*	*	*	*	*
۲۷۰	خر از خوتیکه	۱۳۰۷۳۳	۳	*	*	*	*	*	*	*
۲۷۱	گرددیو	۱۳۰۷۳۴	۴	*	*	*	*	*	*	*
۲۷۲	گزنندر	۱۳۰۷۳۶	۳	*	*	*	*	*	*	*
۲۷۳	گزنندر سفلی	۱۳۰۷۳۷	۳	*	*	*	*	*	*	*
۲۷۴	گزنندر علیا	۱۳۰۷۳۸	۴	*	*	*	*	*	*	*
۲۷۵	گهورتک	۱۳۰۷۳۹	۴	*	*	*	*	*	*	*
۲۷۶	گهورک	۱۳۰۷۴۰	۴	*	*	*	*	*	*	*
۲۷۷	گلدکن	۱۳۰۷۴۱	۴	*	*	*	*	*	*	*
۲۷۸	گلمیران	۱۳۰۷۴۲	۳	*	*	*	*	*	*	*
۲۷۹	گلوی تک	۱۳۰۷۴۳	۴	*	*	*	*	*	*	*
۲۸۰	گلوی چشمه مرغ	۱۳۰۷۴۴	۴	*	*	*	*	*	*	*
۲۸۱	گلوی مرغاب	۱۳۰۷۴۵	۴	*	*	*	*	*	*	*
۲۸۲	گمچ	۱۳۰۷۴۶	۳	*	*	*	*	*	*	*
۲۸۳	گنداب	۱۳۰۷۴۷	۴	*	*	*	*	*	*	*
۲۸۴	گوشرق	۱۳۰۷۵۰	۴	*	*	*	*	*	*	*
۲۸۵	لبافان	۱۳۰۷۵۲	۴	*	*	*	*	*	*	*
۲۸۶	لوشان	۱۳۰۷۵۴	۴	*	*	*	*	*	*	*
۲۸۷	لیخستان	۱۳۰۷۵۵	۴	*	*	*	*	*	*	*
۲۸۸	لاغر	۱۳۰۷۵۶	۴	*	*	*	*	*	*	*
۲۸۹	ماچوشی	۱۳۰۷۵۷	۴	*	*	*	*	*	*	*
۲۹۰	مادری	۱۳۰۷۵۸	۴	*	*	*	*	*	*	*
۲۹۱	مادیجان	۱۳۰۷۵۹	۳	*	*	*	*	*	*	*
۲۹۲	ماسیمک سفلی	۱۳۰۷۶۰	۳	*	*	*	*	*	*	*
۲۹۳	ماسیمک علیا	۱۳۰۷۶۱	۳	*	*	*	*	*	*	*
۲۹۴	ماه رمضان	۱۳۰۷۶۳	۴	*	*	*	*	*	*	*
۲۹۵	مشاورند	۱۳۰۷۶۵	۳	*	*	*	*	*	*	*
۲۹۶	محمد آباد	۱۳۰۷۶۷	۴	*	*	*	*	*	*	*
۲۹۷	محمد آباد	۱۳۰۷۶۶	۴	*	*	*	*	*	*	*
۲۹۸	محمد آباد	۱۳۰۷۶۸	۴	*	*	*	*	*	*	*
۲۹۹	مرغ آباد	۱۳۰۷۷۳	۴	*	*	*	*	*	*	*
۳۰۰	مرغج	۱۳۰۷۷۱	۳	*	*	*	*	*	*	*
۳۰۱	مرغزاران	۱۳۰۷۷۲	۴	*	*	*	*	*	*	*
۳۰۲	مریکه	۱۳۰۷۷۴	۳	*	*	*	*	*	*	*
۳۰۳	مزار	۱۳۰۷۷۵	۳	*	*	*	*	*	*	*
۳۰۴	معبیری	۱۳۰۷۷۶	۳	*	*	*	*	*	*	*
۳۰۵	ملک آباد	۱۳۰۷۷۷	۴	*	*	*	*	*	*	*
۳۰۶	ملک آباد	۱۳۰۷۷۸	۴	*	*	*	*	*	*	*
۳۰۷	ملاقنبر	۱۳۰۷۷۹	۳	*	*	*	*	*	*	*
۳۰۸	مشاورند	۱۳۰۷۸۱	۴	*	*	*	*	*	*	*
۳۰۹	مشاورند	۱۳۰۷۸۰	۳	*	*	*	*	*	*	*
۳۱۰	منج	۱۳۰۷۸۳	۴	*	*	*	*	*	*	*
۳۱۱	منک	۱۳۰۷۸۴	۳	*	*	*	*	*	*	*

کد نوع راه آبادی: جاده اسفالت ۱، جاده شوسه ۲، جاده خاکی ۳، مارود ۴، سایر (دیسگاه راه آهن، باره آبی) ۵، نامشخص ۶

نوع راه و نمائیت کشاورزی آبادیهای خالی از سکنه شهرستان بهار چشد

نمائیت کشاورزی							نوع راه آبادی (کد)	کد آبادی	آبادی	شماره ردیف
پرورش بومی	پرورش زنبور	پرورش گاو برهیم	پرورش طیور	دامداری و دامپروری	باغداری	زراعت				
۱۱	۱۰	۹	۸	۷	۶	۵	۴	۳	۲	۱
					*	*	۳	۱۳۰۷۸۶منندمغلی.....	۴۱۲
					*	*	۴	۱۳۰۷۸۸مور امین.....	۴۱۳
					*	*	۲	۱۳۰۷۸۹مهدی آباد.....	۴۱۴
					*	*	۴	۱۳۰۷۹۱مهر آباد.....	۴۱۵
					*	*	۳	۱۳۰۸۵۸میاندو.....	۴۱۶
					*	*	۴	۱۳۰۷۹۳میاندو غ.....	۴۱۷
					*	*	۳	۱۳۰۷۹۷میر مرتضی.....	۴۱۸
					*	*	۴	۱۳۰۸۰۰میلاج.....	۴۱۹
					*	*	۴	۱۳۰۸۰۰شاهیچ.....	۴۲۰
					*	*	۳	۱۳۰۸۰۲نرگس مغلی.....	۴۲۱
					*	*	۳	۱۳۰۸۰۳نرگس علیا.....	۴۲۲
					*	*	۴	۱۳۰۸۰۴شعانی.....	۴۲۳
					*	*	۴	۱۳۰۸۰۵شهر آباد.....	۴۲۴
					*	*	۴	۱۳۰۸۰۷شفتج علیا.....	۴۲۵
					*	*	۳	۱۳۰۸۱۲شوج.....	۴۲۶
					*	*	۳	۱۳۰۸۱۴شوخو ان.....	۴۲۷
					*	*	۳	۱۳۰۸۱۷شوده.....	۴۲۸
					*	*	۳	۱۳۰۸۱۵شوده.....	۴۲۹
					*	*	۳	۱۳۰۸۱۸شوزه.....	۴۳۰
					*	*	۳	۱۳۰۸۰۹شوغاب.....	۴۳۱
					*	*	۴	۱۳۰۸۱۱شوغاب.....	۴۳۲
					*	*	۴	۱۳۰۸۲۰شوقندی تک.....	۴۳۳
					*	*	۴	۱۳۰۸۲۲شویک خشکان.....	۴۳۴
					*	*	۳	۱۳۰۸۲۳شهنک.....	۴۳۵
					*	*	۳	۱۳۰۸۲۴شهنک آباد.....	۴۳۶
					*	*	۳	۱۳۰۸۲۵شهنک علیا.....	۴۳۷
					*	*	۴	۱۳۰۸۲۶شیردان.....	۴۳۸
					*	*	۳	۱۳۰۸۲۷شیرستان.....	۴۳۹
					*	*	۳	۱۳۰۸۲۸شیرستان مصطفی.....	۴۴۰
					*	*	۳	۱۳۰۸۲۹شیرستان مومن.....	۴۴۱
					*	*	۳	۱۳۰۸۳۲وشک.....	۴۴۲
					*	*	۳	۱۳۰۸۳۵بیزدان مغلی.....	۴۴۳
					*	*	۳	۱۳۰۸۳۶بیزدان علیا.....	۴۴۴
					*	*	۴	۱۳۰۸۳۷بیورتو.....	۴۴۵
					*	*	۴	۱۳۰۸۳۸بیوزه بلوچ.....	۴۴۶
					*	*	۴	۱۳۱۲۴۰دهستان طبعی مدینا	
					*	*	۴	۱۳۱۲۴۰ابر اهیم آباد.....	۱
					*	*	۳	۱۳۱۲۵۲بر ات آباد.....	۲
					*	*	۳	۱۳۱۲۵۶پاسگاه چاه مضر اب.....	۳
					*	*	۳	۱۳۱۲۵۷پاسگاه شهید خلاق.....	۴
					*	*	۳	۱۳۱۲۵۸پوزو جنگا.....	۵
					*	*	۳	۱۳۱۲۶۰پی مرخ.....	۶
					*	*	۳	۱۳۱۲۶۶چاه بهلولی.....	۷
					*	*	۳	۱۳۱۲۶۷چاه شاج میر خان.....	۸
					*	*	۳	۱۳۱۲۶۹چاه حاجی.....	۹

کد نوع راه آبادی: جاده اسفالت ۱، جاده شوسه ۲، جاده خاکی ۳، مارو ۴، سایر (پاسگاه راه آهن باره آبی) ۵، نامشخص ۶

نوع راه و فعالیت کشاورزی آبادیهای خالی از سکنه شهرستان مهاباد

شماره ردیف	آبادی	کد آبادی	نوع راه آبادی (کد)	فعالیت کشاورزی						
				زراعت	باغداری	دامداری و دامپروری	پرورش طیور	پرورش گاو و گاوچران	پرورش بز و بوش	پرورش ماهی
۱	۲	۳	۴	۵	۶	۷	۸	۹	۱۰	۱۱
۱۰	چاه حاجی احمد	۱۳۱۲۷۰	۴	*						
۱۱	چاه حوش	۱۳۱۲۷۲	۳	*						
۱۲	چاه دو پله	۱۳۱۲۷۴	۳	*						
۱۳	چاه دینه	۱۳۱۲۷۵	۴							
۱۴	چاه سامه	۱۳۱۲۷۶	۳							
۱۵	چاه شور	۱۳۱۲۷۷	۳							
۱۶	چاه علی سادقی	۱۳۱۲۸۱	۳							
۱۷	چاه ملاپاشین	۱۳۱۲۸۶	۴	*						
۱۸	حوش حمصی	۱۳۱۲۹۲	۴		*					
۱۹	خسرو آباد	۱۳۱۲۹۴	۴		*					
۲۰	دره بیالاشی	۱۳۱۲۹۷	۴		*					
۲۱	دهته کز و بند	۱۳۱۳۰۳	۶		*					
۲۲	ذکر بیالاشی	۱۳۱۳۰۵	۴		*					
۲۳	را توک پاشین	۱۳۱۳۰۷	۳		*					
۲۴	شور اب	۱۳۱۳۱۵	۳							
۲۵	شیخ آباد	۱۳۱۳۱۸	۴							
۲۶	قلعه مملمانان	۱۳۱۳۲۴	۳							
۲۷	کلاته خرگوشی	۱۳۱۳۲۴	۳							
۲۸	کلورده	۱۳۱۳۴۲	۳		*					
۲۹	محمود آباد	۱۳۱۳۴۵	۳		*	*				
۳۰	مزار بی بی دوست	۱۳۱۳۴۸	۳		*	*				
۳۱	مزار شیخ عبداله	۱۳۱۳۴۹	۳							
دهستان مروفان										
۱	ترش اب	۱۳۱۴۸۰	۶							
۲	جدو	۱۳۱۴۸۲	۴			*				
۳	چنگی	۱۳۱۴۸۳	۴							
۴	زینو	۱۳۱۴۹۰	۴							
۵	سفیدی	۱۳۱۴۹۱	۳							
۶	سه کوه	۱۳۱۴۹۳	۴							
۷	شاه زنگی	۱۳۱۴۹۴	۴							
۸	شدان سفلی	۱۳۱۴۹۶	۶							
۹	شور کک	۱۳۱۴۹۷	۴							
۱۰	کلکک	۱۳۱۵۰۱	۴							
۱۱	کلاته غلامرضا	۱۳۱۵۰۲	۳							
۱۲	معدن منیر بیته	۱۳۱۵۰۷	۳							
دهستان مومن آباد										
۱	اب ترش	۱۳۱۵۴۹	۳	*	*	*				
۲	اب نرم	۱۳۱۵۵۰	۳	*	*	*				
۳	اب شگون	۱۳۱۵۵۲	۴	*	*	*				
۴	احمد آباد	۱۳۱۵۵۴	۳	*	*	*				
۵	ار قیکه	۱۳۱۵۵۵	۴	*	*	*				
۶	اصخر خانم	۱۳۱۵۵۸	۳	*	*	*				
۷	اصیاب اب ترش	۱۳۱۵۶۳	۳	*	*	*				
۸	اغتنک دره	۱۳۱۵۶۵	۳	*	*	*				

کد نوع راه آبادی: ۱، جاده اسفالت؛ ۲، جاده شوره؛ ۳، جاده خاکی؛ ۴، مارو؛ ۵، سایر (دایره راه آهن، یاراه آبی)، ۵، نامشخص

نوع راه و خنایت کشاورزی آبادیهای خالی از سکنه شهرستان بهار چند

شماره ردیف	آبادی	کده آبادی	نوع راه آبادی (کده)	تفصیلات کشاورزی						
				زراعت	باغداری	دامداری و دامپروری	پرورش طیور	پرورش گاو و بز	پرورش بوی ماهی	
۱	۲	۳	۴	۵	۶	۷	۸	۹	۱۰	۱۱
۹	اقاجان	۱۳۱۵۶۶	۴	*						
۱۰	اکبرک	۱۳۱۵۶۷	۴	*						
۱۱	النگان	۱۳۱۵۶۹	۳	*						
۱۲	النگز و هوتوک	۱۳۱۵۷۰	۴	*						
۱۳	النگسر بیغه	۱۳۱۵۷۱	۳	*						
۱۴	الهیار	۱۳۱۵۷۲	۳	*			*			
۱۵	امرو تک	۱۳۱۵۷۳	۴	*						
۱۶	ایرج آباد	۱۳۱۵۷۵	۳	*						
۱۷	ایمک	۱۳۱۵۷۶	۳	*						
۱۸	ببادر و بیلا	۱۳۱۵۷۷	۳	*						
۱۹	ببادر و پاشین	۱۳۱۵۷۸	۳	*						
۲۰	بهاقی آباد	۱۳۱۵۷۹	۳	*						
۲۱	بهاغ حسن خان	۱۳۱۵۸۰	۳	*						
۲۲	بهاغ نظر	۱۳۱۵۸۲	۴	*						
۲۳	بخار	۱۳۱۵۸۴	۴	*						
۲۴	بلورک	۱۳۱۵۸۷	۳	*						
۲۵	بیه آباد	۱۳۱۵۹۰	۴	*						
۲۶	بها آباد	۱۳۱۵۹۱	۳	*						
۲۷	بیدر	۱۳۱۵۹۳	۳	*						
۲۸	بیدکج	۱۳۱۵۹۴	۳	*						
۲۹	بیدک	۱۳۱۵۹۵	۴	*						
۳۰	بیدوک	۱۳۱۵۹۶	۳	*						
۳۱	بیک	۱۳۱۵۹۷	۴	*						
۳۲	بها بید مقلی	۱۳۱۵۹۸	۳	*						
۳۳	بها بید علیا	۱۳۱۵۹۹	۳	*						
۳۴	بلوردی	۱۳۱۶۰۱	۳	*						
۳۵	پنددره بیلا	۱۳۱۶۰۲	۴	*						
۳۶	پنددره پاشین	۱۳۱۶۰۳	۴	*						
۳۷	پوزیروک	۱۳۱۶۰۴	۴	*						
۳۸	تیران	۱۳۱۶۰۵	۳	*						
۳۹	ترقیج	۱۳۱۶۰۶	۳	*						
۴۰	تک بهیر چندی	۱۳۱۶۰۷	۳	*						
۴۱	تک چاه	۱۳۱۶۰۸	۴	*						
۴۲	تک خوری بیلا	۱۳۱۶۰۹	۳	*						
۴۳	تک خوری پاشین	۱۳۱۶۱۰	۳	*						
۴۴	تک زینه	۱۳۱۶۱۱	۳	*						
۴۵	تک سبز	۱۳۱۶۱۲	۳	*						
۴۶	تک سرخ	۱۳۱۶۱۳	۴	*						
۴۷	تک کاهد ان بیلا	۱۳۱۶۱۴	۴	*						
۴۸	تک کاهد ان پاشین	۱۳۱۶۱۵	۴	*						
۴۹	تک تیزار	۱۳۱۶۱۶	۴	*						
۵۰	تک هنگر	۱۳۱۶۱۷	۴	*						
۵۱	تک سیورته	۱۳۱۶۱۸	۳	*						
۵۲	تک شاکلی	۱۳۱۶۱۹	۳	*						
۵۳	تلخ مند	۱۳۱۶۲۱	۴	*						

کد نوع راه آبادی: جاده ساسانه ۱، جاده شوسه ۲، جاده خاکی ۳، مارو ۴، سایر (ایستگاه راه آهن یا راه آبی) ۵، نامشخص ۶

نوع راه و تعالیت کشاورزی آبادیهای خالی از سکنه شهرستان بییر چند

شماره		نوع راه		نوع آبادی		کده آبادی		آبادی		شماره	
۱	۲	۳	۴	۵	۶	۷	۸	۹	۱۰	۱۱	۱۲
۵۲	توتکسقلی	۴	*	۱۳۱۶۲۲	۳	۴	۲	۵۲		
۵۳	توتکسعلیا	۴	*	۱۳۱۶۲۳	۳	۴	۲	۵۳		
۵۴	تیرتوک	۲	*	۱۳۱۶۲۴	۳	۴	۲	۵۴		
۵۵	تیران	۴	*	۱۳۱۶۲۵	۳	۴	۲	۵۵		
۵۶	تیرز ابهقلی	۳	*	۱۳۱۶۲۶	۳	۴	۲	۵۶		
۵۷	تیرز ابهعلیا	۳	*	۱۳۱۶۲۷	۳	۴	۲	۵۷		
۶۰	جلال آباد	۳	*	۱۳۱۶۲۹	۳	۴	۲	۶۰		
۶۱	جمال آباد	۳	*	۱۳۱۶۳۰	۳	۴	۲	۶۱		
۶۲	چاه ایران میتز بیت	۳	*	۱۳۱۹۹۴	۳	۴	۲	۶۲		
۶۳	چاه پهایاب	۴	*	۱۳۱۶۳۶	۳	۴	۲	۶۳		
۶۴	چاه دیدر	۳	*	۱۳۱۶۳۷	۳	۴	۲	۶۴		
۶۵	چاه خور	۳	*	۱۳۱۶۳۹	۳	۴	۲	۶۵		
۶۶	چاه دینک	۳	*	۱۳۱۶۴۰	۳	۴	۲	۶۶		
۶۷	چاه زرد	۳	*	۱۳۱۶۴۲	۳	۴	۲	۶۷		
۶۸	چاه سلطانی	۳	*	۱۳۱۶۴۳	۳	۴	۲	۶۸		
۶۹	چاه سنلی	۳	*	۱۳۱۶۴۴	۳	۴	۲	۶۹		
۷۰	چاه شماره ۱ بنیاد	۳	*	۱۳۲۰۰۳	۳	۴	۲	۷۰		
۷۱	چاه شماره ۲	۳	*	۱۳۱۶۴۵	۳	۴	۲	۷۱		
۷۲	چاه شماره ۳	۳	*	۱۳۱۶۴۶	۳	۴	۲	۷۲		
۷۳	چاه شماره ۴	۳	*	۱۳۱۶۴۷	۳	۴	۲	۷۳		
۷۴	چاه شماره ۵	۳	*	۱۳۱۶۴۸	۳	۴	۲	۷۴		
۷۵	چاه شماره ۷	۳	*	۱۳۱۶۵۰	۳	۴	۲	۷۵		
۷۶	چاه شماره ۷	۳	*	۱۳۱۹۹۲	۳	۴	۲	۷۶		
۷۷	چاه شرر	۴	*	۱۳۱۶۵۱	۳	۴	۲	۷۷		
۷۸	چاه عمیق شماره ۱ شهر داری	۳	*	۱۳۱۹۹۱	۳	۴	۲	۷۸		
۷۹	چاه عمیق شماره ۲ شهر داری	۳	*	۱۳۱۹۸۸	۳	۴	۲	۷۹		
۸۰	چاه عمیق شماره ۳ بنیاد	۳	*	۱۳۱۹۹۶	۳	۴	۲	۸۰		
۸۱	چاه عمیق شماره ۳ شهر داری	۳	*	۱۳۱۹۸۹	۳	۴	۲	۸۱		
۸۲	چاه عمیق شماره ۴ بنیاد	۳	*	۱۳۱۹۹۷	۳	۴	۲	۸۲		
۸۳	چاه عمیق شماره ۶ بنیاد	۳	*	۱۳۱۹۹۹	۳	۴	۲	۸۳		
۸۴	چاه عمیق شماره ۷ بنیاد	۳	*	۱۳۲۰۰۰	۳	۴	۲	۸۴		
۸۵	چاه عمیق شماره ۸ بنیاد	۳	*	۱۳۲۰۰۱	۳	۴	۲	۸۵		
۸۶	چاه عمیق محمد اکبر نجفی	۳	*	۱۳۱۹۸۷	۳	۴	۲	۸۶		
۸۷	چاه محمد جمال	۴	*	۱۳۱۶۵۵	۳	۴	۲	۸۷		
۸۸	چاه محمد دری	۳	*	۱۳۱۹۸۶	۳	۴	۲	۸۸		
۸۹	چاه منابع طبیعی	۳	*	۱۳۱۶۵۷	۳	۴	۲	۸۹		
۹۰	چاه نیمه عمیق شهر داری هر بیقه	۳	*	۱۳۱۶۵۸	۳	۴	۲	۹۰		
۹۱	چاه نیمه عمیق کلر خ مقیمی	۳	*	۱۳۱۹۹۰	۳	۴	۲	۹۱		
۹۲	چاه بیاری	۳	*	۱۳۱۶۵۹	۳	۴	۲	۹۲		
۹۳	چشمه بکنان	۴	*	۱۳۱۶۶۰	۳	۴	۲	۹۳		
۹۴	چشمه برتگن	۳	*	۱۳۱۶۶۱	۳	۴	۲	۹۴		
۹۵	چشمه پندر	۴	*	۱۳۱۶۶۲	۳	۴	۲	۹۵		
۹۶	چشمه حعن افغان	۴	*	۱۳۱۶۶۳	۳	۴	۲	۹۶		
۹۷	چشمه دیدر ان	۴	*	۱۳۱۶۶۴	۳	۴	۲	۹۷		
۹۸	چشمه خروسی	۴	*	۱۳۱۶۶۵	۳	۴	۲	۹۸		

کدوم راه و آبادی : جاده اسفالت ۱ ، جاده شوسه ۲ ، جاده خاکی ۳ ، مارو ۴ ، سایر (ایستگاه راه آهن و راه آبی) ۵ ، نامشخص ۶

نوع راه و فعالیت کشاورزی آبادیهای خالی از سکنه شهرستان مهاباد

شماره ردیف	آبادی	کده آبادی	نوع راه آبادی (کده)	فعالیت کشاورزی						
				زراعت	باغداری	دامداری و دامپروری	پرورش طیور	پرورش گاو برهیم	پرورش بز و گوسفند	
۱	۲	۳	۴	۵	۶	۷	۸	۹	۱۰	۱۱
۹۹	چشمه دار مستنک	۱۲۱۶۶۶	۴	*						
۱۰۰	چشمه سبز	۱۲۱۶۶۸	۳	*						
۱۰۱	چشمه سنجید	۱۲۱۶۶۹	۴	*						
۱۰۲	چشمه علی آباد	۱۲۱۶۷۰	۳	*	*					
۱۰۳	چشمه فاطمه مهدی	۱۲۱۶۷۱	۳	*						
۱۰۴	چشمه لالی پور	۱۲۱۶۸۵	۳	*						
۱۰۵	چشمه کربک	۱۲۱۶۷۲	۴	*						
۱۰۶	چشمه کلانی	۱۲۱۶۷۳	۳	*						
۱۰۷	چشمه گار	۱۲۱۶۷۴	۳	*						
۱۰۸	چشمه گور شک	۱۲۱۶۷۵	۳	*						
۱۰۹	چشمه لالی	۱۲۱۶۷۶	۳	*	*					
۱۱۰	چشمه محمد	۱۲۱۶۷۷	۴	*	*					
۱۱۱	چشمه معدن شریخ	۱۲۱۶۷۸	۳	*	*					
۱۱۲	چشمه مدخل جان	۱۲۱۶۷۹	۴	*	*					
۱۱۳	چشمه هایر اه نر فساب	۱۲۱۶۸۰	۴	*	*					
۱۱۴	چشمه آب	۱۲۱۶۸۲	۴	*	*					
۱۱۵	چشمه نیک بدر آباد	۱۲۱۶۸۳	۳	*	*					
۱۱۶	چشمه کب	۱۲۱۶۸۴	۴	*	*					
۱۱۷	چشمه حاجی علی	۱۲۱۶۸۷	۴	*	*					
۱۱۸	چشمه بیبی	۱۲۱۶۸۸	۳	*	*					
۱۱۹	چشمه حسن آباد	۱۲۱۶۹۰	۳	*	*					
۱۲۰	چشمه حسن آباد	۱۲۱۶۸۹	۳	*	*					
۱۲۱	چشمه حسن آباد	۱۲۱۶۹۱	۳	*	*					
۱۲۲	چشمه حسن آباد گور	۱۲۱۶۹۲	۴	*	*					
۱۲۳	چشمه حسن آباد	۱۲۱۶۹۴	۴	*	*					
۱۲۴	چشمه حسن آباد	۱۲۱۶۹۵	۳	*	*					
۱۲۵	چشمه دستگیر	۱۲۱۶۹۶	۳	*	*					
۱۲۶	چشمه میر میرد اله	۱۲۱۶۹۸	۴	*	*					
۱۲۷	چشمه هستان	۱۲۱۷۰۱	۳	*	*					
۱۲۸	چشمه سبلو	۱۲۱۷۰۲	۴	*	*					
۱۲۹	چشمه پیشی	۱۲۱۷۰۴	۴	*	*					
۱۳۰	چشمه و آباد سباله	۱۲۱۷۰۵	۳	*	*					
۱۳۱	چشمه و شاه	۱۲۱۷۰۷	۳	*	*					
۱۳۲	چشمه و آب	۱۲۱۷۱۱	۳	*	*					
۱۳۳	چشمه و شک	۱۲۱۷۱۴	۳	*	*					
۱۳۴	چشمه و دار	۱۲۱۷۱۶	۴	*	*					
۱۳۵	چشمه و ک	۱۲۱۷۱۸	۴	*	*					
۱۳۶	چشمه و و	۱۲۱۷۲۰	۳	*	*					
۱۳۷	چشمه و و	۱۲۱۷۲۲	۴	*	*					
۱۳۸	چشمه و ز خدره	۱۲۱۷۲۵	۴	*	*					
۱۳۹	چشمه و مست علی	۱۲۱۷۲۶	۳	*	*					
۱۴۰	چشمه و لشت شاه	۱۲۱۷۲۸	۳	*	*					
۱۴۱	چشمه و رخ	۱۲۱۷۳۲	۳	*	*					
۱۴۲	چشمه و شک	۱۲۱۷۳۳	۳	*	*					
۱۴۳	چشمه و شک علی	۱۲۱۷۳۷	۴	*	*					

کد نوع راه آبادی، جاده اسفالت ۱، جاده شوسه ۲، جاده خاکی ۳، مار ۴، سایر راهها و آهین باره آبی ۵، نام مشخص

نوع راه و فعالیت کشاورزی آبادیهای خالی از سکنه شهرستان بهبهن چند

شماره ردیف	آبادی	کد آبادی	نوع راه آبادی (کد)	فعالیت کشاورزی						
				زراعت	باغداری	دامداری و دامپروری	پرورش طیور	پرورش کرم ابریشم	پرورش زنبورسل	پرورش ماهی
۱	۲	۳	۴	۵	۶	۷	۸	۹	۱۰	۱۱
۱۴۴	زر امک علیا	۱۳۱۷۳۸	۲	*						
۱۴۵	زنگی	۱۳۱۷۴۱	۳	*						
۱۴۶	زیارت	۱۳۱۷۴۳	۴	*						
۱۴۷	زیردره	۱۳۱۷۴۴	۴	*						
۱۴۸	زیرگو	۱۳۱۷۴۵	۳	*	*					
۱۴۹	زیروک	۱۳۱۷۴۶	۴	*						
۱۵۰	زیری دره	۱۳۱۷۴۷	۳	*	*					
۱۵۱	زیکوه	۱۳۱۷۴۸	۴	*						
۱۵۲	زین آباد	۱۳۱۷۴۹	۴	*						
۱۵۳	مر ابع	۱۳۱۷۵۰	۴	*						
۱۵۴	مر گزان	۱۳۱۷۵۱	۳	*						
۱۵۵	مر گزان علیا	۱۳۱۷۵۲	۴	*						
۱۵۶	ملطان آباد	۱۳۱۷۵۵	۳	*						
۱۵۷	مید آباد	۱۳۱۷۵۹	۴	*						
۱۵۸	سینف آباد	۱۳۱۷۶۱	۴	*	*					
۱۵۹	شادی	۱۳۱۷۶۳	۴	*						
۱۶۰	شاه دنگان	۱۳۱۷۶۴	۴	*						
۱۶۱	شمس علی	۱۳۱۷۶۵	۳	*						
۱۶۲	شور ابع	۱۳۱۷۶۶	۴	*						
۱۶۳	شورتیک	۱۳۱۷۶۸	۳	*						
۱۶۴	شیرخولی	۱۳۱۷۷۱	۳	*						
۱۶۵	شیله گز	۱۳۱۷۷۳	۴	*	*					
۱۶۶	موقی آباد	۱۳۱۷۷۴	۳	*						
۱۶۷	طالبی	۱۳۱۷۷۵	۳	*						
۱۶۸	طر قدر	۱۳۱۷۷۶	۳	*						
۱۶۹	عباس آباد	۱۳۱۷۷۹	۳	*						
۱۷۰	عباس آباد	۱۳۱۷۸۰	۳	*	*					
۱۷۱	عفرت آباد	۱۳۱۷۸۱	۳	*	*					
۱۷۲	علو	۱۳۱۷۸۲	۳	*	*					
۱۷۳	علی آباد	۱۳۱۷۸۹	۳	*	*					
۱۷۴	علی آباد	۱۳۱۷۸۴	۴	*	*					
۱۷۵	علی آباد	۱۳۱۷۸۵	۳	*	*					
۱۷۶	علی آباد	۱۳۱۷۹۰	۳	*	*					
۱۷۷	علی آباد	۱۳۱۷۸۷	۳	*	*	*				
۱۷۸	علی آباد	۱۳۱۷۸۶	۴	*	*					
۱۷۹	علی آباد کهنک	۱۳۱۷۹۱	۳	*	*					
۱۸۰	علی بخش	۱۳۱۷۹۲	۳	*	*					
۱۸۱	علی دره متی	۱۳۱۷۹۳	۴	*	*					
۱۸۲	فخرود	۱۳۱۷۹۴	۳	*	*					
۱۸۳	فتوت کهنک	۱۳۱۷۹۵	۳	*	*					
۱۸۴	فیروزدان	۱۳۱۷۹۶	۳	*	*					
۱۸۵	قاسم کشته	۱۳۱۸۰۱	۴	*	*					
۱۸۶	قلم فور	۱۳۱۸۰۲	۴	*	*					
۱۸۷	قلعه کوه	۱۳۱۸۰۵	۴	*	*					
۱۸۸	قنبر آباد	۱۳۱۸۰۶	۳	*	*					

کد نوع راه آبادی: جاده استان ۱، جاده شماره ۲، جاده خاکی ۳، مارود ۴، سایر (ایستگاه راه آهن، باره آبی) ۵، نامشخص ۶

نوع راه و فعالیت کشاورزی آبادیهای خالی از سکنه شهرستان بیور چند

شماره ردیف	آبادی	کد آبادی	نوع راه آبادی (کد)	فعالیت کشاورزی						
				زراعت	باغداری	دامداری و دامپروری	پرورش طیور	پرورش گاو شیری	پرورش بوقلمون	پرورش ماهی
۱	۲	۳	۴	۵	۶	۷	۸	۹	۱۰	۱۱
۱۸۹	کچولی	۱۳۱۸۱۱	۴	*						
۱۹۰	کرک آب	۱۳۱۸۱۲	۳	*						
۱۹۱	کریم آباد	۱۳۱۸۱۴	۳	*						
۱۹۲	کل کهر ان سفلی	۱۳۱۸۱۸	۳	*						
۱۹۳	کل کهر ان علیا	۱۳۱۸۱۹	۳	*						
۱۹۴	کلوته	۱۳۱۸۲۰	۴	*			*			
۱۹۵	کلاته ابراهیم هل	۱۳۱۸۲۱	۴	*						
۱۹۶	کلاته ارباب	۱۳۱۸۲۲	۴	*						
۱۹۷	کلاته افلا	۱۳۱۸۲۴	۳	*						
۱۹۸	کلاته اقام محمد	۱۳۱۸۲۵	۳	*						
۱۹۹	کلاته التکی بیلا	۱۳۱۸۲۶	۳	*						
۲۰۰	کلاته التکی پاشین	۱۳۱۸۲۷	۳	*	*					
۲۰۱	کلاته امیری	۱۳۱۸۲۸	۳	*	*					
۲۰۲	کلاته بیافر	۱۳۱۸۲۹	۳	*	*					
۲۰۳	کلاته بیلا	۱۳۱۸۳۰	۳	*	*					
۲۰۴	کلاته بیلند	۱۳۱۸۳۱	۳	*	*					
۲۰۵	کلاته پاشین	۱۳۱۸۳۲	۳	*	*					
۲۰۶	کلاته پشت خورشید	۱۳۱۸۳۳	۳	*	*					
۲۰۷	کلاته پودینه ان	۱۳۱۸۳۴	۳	*	*					
۲۰۸	کلاته تکی	۱۳۱۸۳۵	۳	*	*					
۲۰۹	کلاته جنگل	۱۳۱۸۳۸	۴	*						
۲۱۰	کلاته چشمه	۱۳۱۸۳۹	۴	*						
۲۱۱	کلاته حاجی	۱۳۱۸۴۰	۴	*						
۲۱۲	کلاته حاجی علی	۱۳۱۸۴۱	۴	*						
۲۱۳	کلاته حیرشی	۱۳۱۸۴۲	۴	*						
۲۱۴	کلاته حسن محمد حسین	۱۳۱۸۴۴	۳	*						
۲۱۵	کلاته حسین علی	۱۳۱۸۴۵	۳	*						
۲۱۶	کلاته خواجه	۱۳۱۸۴۶	۳	*						
۲۱۷	کلاته خورشیدی	۱۳۱۸۴۷	۳	*	*					
۲۱۸	کلاته رضاه	۱۳۱۸۵۰	۳	*	*					
۲۱۹	کلاته رضائی	۱۳۱۸۵۱	۴	*	*					
۲۲۰	کلاته سرکاه	۱۳۱۸۵۲	۳	*	*					
۲۲۱	کلاته سلطان	۱۳۱۸۵۳	۳	*	*					
۲۲۲	کلاته سلطان	۱۳۱۸۵۵	۳	*	*					
۲۲۳	کلاته سلطان	۱۳۱۸۵۴	۴	*	*					
۲۲۴	کلاته سیدان	۱۳۱۸۵۶	۳	*	*					
۲۲۵	کلاته سید علی اعظم	۱۳۱۸۵۷	۴	*	*					
۲۲۶	کلاته شریفی	۱۳۱۸۵۸	۳	*	*					
۲۲۷	کلاته شهسواری	۱۳۱۸۵۹	۴	*	*					
۲۲۸	کلاته شیر علی	۱۳۱۸۶۰	۴	*	*					
۲۲۹	کلاته عابدی	۱۳۱۸۶۱	۳	*	*					
۲۳۰	کلاته عبداله	۱۳۱۸۶۲	۳	*	*					
۲۳۱	کلاته علی	۱۳۱۸۶۴	۴	*	*					
۲۳۲	کلاته علی اسکندر	۱۳۱۸۶۵	۴	*	*					
۲۳۳	کلاته علی جان	۱۳۱۸۶۶	۴	*	*					

کد نوع راه آبادی: جاده اسفالت ۱، جاده شوسه ۲، جاده خاکی ۳، مارو ۴، سایر (ایستگاه راه آهن یا راه آبی) ۵، نامشخص ۶

نوع راه و فعالیت کشاورزی آبادیهای خالی از سکنه شهرستان بهار چند

شماره ردیف	آبادی	کده آبادی	نوع راه آبادی (کده)	فعالیت کشاورزی								
				۱۱	۱۰	۹	۸	۷	۶	۵		
۲۳۴	کلاته علی جعفر	۱۳۱۸۶۷	۴	*								
۲۳۵	کلاته علی رضا	۱۳۱۸۶۹	۳	*								
۲۳۶	کلاته علی رضا	۱۳۱۸۶۸	۴	*								
۲۳۷	کلاته علی رضا	۱۳۱۸۷۰	۴	*								
۲۳۸	کلاته غلامرضا	۱۳۱۸۲۶	۴	*								
۲۳۹	کلاته قربات علی	۱۳۱۸۷۲	۴	*								
۲۴۰	کلاته کر بلائی حاجی	۱۳۱۸۲۳	۴	*								
۲۴۱	کلاته کر بلائی حمد	۱۳۱۸۱۱	۳	*								
۲۴۲	کلاته کر بلائی میر علی	۱۳۱۸۶۶	۳	*								
۲۴۳	کلاته کر بلائی میر علی اصغر	۱۳۱۸۷۸	۳	*								
۲۴۴	کلاته کر بلائی میر غلامرضا	۱۳۱۸۷۷	۳	*								
۲۴۵	کلاته کوی	۱۳۱۸۸۱	۲	*								
۲۴۶	کلاته محمد	۱۳۱۸۸۲	۴	*								
۲۴۷	کلاته محمود	۱۳۱۸۸۵	۲	*								
۲۴۸	کلاته محمود آباد	۱۳۱۸۸۶	۳	*								
۲۴۹	کلاته مز ار	۱۳۱۸۸۷	۳	*								
۲۵۰	کلاته مز ار بیلا	۱۳۱۸۸۸	۳	*								
۲۵۱	کلاته مز ار پاشین	۱۳۱۸۸۹	۳	*								
۲۵۲	کلاته میر حسین	۰۹۸۱۳۱	۴	*								
۲۵۳	کلاته میرزا	۱۳۱۸۹۱	۳	*								
۲۵۴	کلاته میرزا محمد	۱۳۱۸۹۲	۳	*								
۲۵۵	کلاته میر سمیع	۱۳۱۸۹۳	۳	*								
۲۵۶	کلاته میر علی	۱۳۱۸۹۴	۴	*								
۲۵۷	کلاته میر علی جان بیار	۱۳۱۸۹۶	۴	*								
۲۵۸	کلاته میر محمد	۱۳۱۸۹۷	۳	*								
۲۵۹	کلاته شایب	۱۳۱۸۹۸	۳	*								
۲۶۰	کلاته نو	۱۳۱۹۰۰	۴	*								
۲۶۱	کلاته نو	۱۳۱۹۰۱	۴	*								
۲۶۲	کلاته نو	۱۳۱۹۰۳	۴	*								
۲۶۳	کلاته نو	۱۳۱۹۰۴	۴	*								
۲۶۴	کلاته نو	۱۳۱۸۹۹	۴	*								
۲۶۵	کلاته نو	۱۳۱۹۰۲	۳	*								
۲۶۶	کلاته نو بیلا	۱۳۱۹۰۵	۳	*								
۲۶۷	کلاته نو پاشین	۱۳۱۹۰۶	۳	*								
۲۶۸	کلاته نوری	۱۳۱۹۰۷	۳	*								
۲۶۹	کمرود	۱۳۱۹۰۸	۳	*								
۲۷۰	کندر سر بیقه	۱۳۱۹۹۳	۴	*								
۲۷۱	گاور دیش	۱۳۱۹۱۳	۳	*								
۲۷۲	گرف آباد	۱۳۱۹۱۴	۴	*								
۲۷۳	گزیر شاق	۱۳۱۹۱۵	۳	*								
۲۷۴	گزنندر	۱۳۱۹۱۷	۳	*								
۲۷۵	گزنو تشک بیلا	۱۳۱۹۱۸	۴	*								
۲۷۶	گزنو تشک پاشین	۱۳۱۹۱۹	۴	*								
۲۷۷	گسکک	۱۳۱۹۲۱	۳	*								
۲۷۸	قلدره	۱۳۱۹۲۲	۳	*								

کد نوع راه آبادی: جاده اسفالت ۱، جاده شوسه ۲، جاده خاکی ۳، مارود ۴، سایر (ایستگاه راه آهن، راه آبی، ۵، ناشخص ۶)

نوع راه و فعالیت کشاورزی آبادیهای خالی از سکنه شهرستان بهار چند

شماره ردیف	آبادی	کد آبادی	نوع راه آبادی (کد)	فعالیت کشاورزی						
				زراعت	باغداری	دامداری و دامپروری	پرورش طیور	پرورش گاو شیری	پرورش بز	
۱	۲	۳	۴	۵	۶	۷	۸	۹	۱۰	۱۱
۲۷۹	گل کز علیا	۱۳۱۹۲۴	۴	*						
۲۸۰	گلوشاه	۱۳۱۹۲۸	۳	*						
۲۸۱	کیسک سفلی	۱۳۱۹۳۴	۳	*	*					
۲۸۲	کیسک علیا	۱۳۱۹۳۵	۴	*						
۲۸۳	لاکن	۱۳۱۹۳۷	۲	*	*					
۲۸۴	مبارک آباد	۱۳۱۹۴۰	۳	*	*					
۲۸۵	محمد آباد	۱۳۱۹۴۲	۳	*	*					
۲۸۶	محمد چاه	۱۳۱۹۴۴	۳	*	*					
۲۸۷	محمد زینل	۱۳۱۹۴۵	۳	*	*					
۲۸۸	محمود آباد	۱۳۱۹۴۶	۴	*	*					
۲۸۹	مرغی	۱۳۱۹۴۷	۴	*	*					
۲۹۰	مرقس	۱۳۱۹۴۸	۴	*	*					
۲۹۱	مزار	۱۳۱۹۵۲	۴	*	*					
۲۹۲	مزار	۱۳۱۹۵۱	۳	*	*					
۲۹۳	مزار	۱۳۱۹۴۹	۳	*	*					
۲۹۴	معوم آباد	۱۳۱۹۵۷	۳	*	*					
۲۹۵	مغر	۱۳۱۹۴۱	۳	*	*					
۲۹۶	ملاحاجی	۱۳۱۹۵۹	۳	*	*					
۲۹۷	ملا مطنی	۱۳۱۹۶۰	۴	*	*					
۲۹۸	منصور آباد	۱۳۱۹۶۲	۳	*	*					
۲۹۹	موله	۱۳۱۹۶۳	۴	*	*					
۳۰۰	مهدی آباد	۱۳۱۹۶۴	۳	*	*					
۳۰۱	میر آباد	۱۳۱۹۶۷	۴	*	*					
۳۰۲	میر ابراهیم	۱۳۱۹۶۸	۴	*	*					
۳۰۳	میر اسماعیل	۱۳۱۹۶۹	۳	*	*					
۳۰۴	شبی آباد	۱۳۱۹۷۱	۴	*	*					
۳۰۵	نجم الدین	۱۳۱۹۷۲	۴	*	*					
۳۰۶	نجم الدین	۱۳۱۹۷۳	۴	*	*					
۳۰۷	نزهتکده پاشین	۱۳۱۹۷۵	۳	*	*					
۳۰۸	یکلنگی	۱۳۱۹۸۳	۳	*	*					
۳۰۹	یونگ	۱۳۱۹۸۴	۳	*	*					
بخش مرکزی										
دهستان القور										
۱	ایبخزی	۱۳۲۵۲۳	۴	*	*					
۲	ایبخیز	۱۳۲۹۲۴	۴	*	*					
۳	ایهمیان	۱۳۲۵۲۴	۴	*	*					
۴	اتوکک	۱۳۲۵۲۶	۴	*	*					
۵	ادیجان	۱۳۲۵۲۸	۴	*	*					
۶	ادینان	۱۳۲۵۳۰	۳	*	*					
۷	امپار	۱۳۲۹۴۶	۴	*	*					
۸	امپیدر	۱۳۲۵۳۳	۴	*	*					
۹	امتاش	۱۳۲۵۳۴	۳	*	*					
۱۰	امتید	۱۳۲۹۵۶	۳	*	*					
۱۱	امفتدی	۱۳۲۹۵۵	۴	*	*					

کد فرغ راه آبادی ۱ جاده استان ۱ ، جاده شوسه ۲ ، جاده خاکی ۳ ، مارو ۴ ، سایر (ایستگاه راه آهن باره آبی) ۵ ، نامشخص ۶

نوع راه و فعالیت کشاورزی آبادیهای خالی از سکنه شهرستان
مهریز چابک

شماره ردیف	آبادی	کد آبادی	نوع راه آبادی (کد)	فعالیت کشاورزی						
				زراعت	باغداری	دامداری و دامپروری	پرورش طیور	پرورش کرم ابریشم	پرورش زنبورسل	پرورش ماهی
۱	۲	۳	۴	۵	۶	۷	۸	۹	۱۰	۱۱
۱۲	امپهاوک	۱۲۲۵۲۷	۲	*	*					
۱۳	اغتاقول	۱۲۲۵۲۸	۴	*	*					
۱۴	اغتارک	۱۲۲۹۵۴	۳	*	*					
۱۵	اصغر آباد	۱۲۲۵۲۹	۳	*	*					
۱۶	اکبر آباد	۱۲۳۲۲۱	۴	*	*					
۱۷	اکبر آباد	۱۳۵۲۲۱	۴	*	*					
۱۸	اکبر آباد	۱۳۵۴۱	۴	*	*					
۱۹	التک	۱۲۳۲۲۶	۴	*	*					
۲۰	التک	۱۲۳۵۴۵	۴	*	*					
۲۱	التکوز غمستان	۱۲۳۸۹۴	۴	*	*					
۲۲	التکی	۱۲۳۵۴۷	۴	*	*					
۲۳	التکی	۱۲۳۹۲۷	۳	*	*					
۲۴	الهیار	۱۲۳۵۴۸	۴	*	*					
۲۵	انبیز پسته	۱۲۳۵۴۹	۴	*	*					
۲۶	انچورک	۱۲۳۵۵۰	۴	*	*					
۲۷	اندنگ سفلی	۱۲۳۵۲۵	۱	*	*					
۲۸	اندنگ علیا	۱۲۳۵۵۱	۱	*	*					
۲۹	اویستک	۱۲۳۸۸۹	۲	*	*					
۳۰	اهراز	۱۲۳۵۵۲	۴	*	*					
۳۱	آباد ام اغکان	۱۲۳۹۴۲	۳	*	*					
۳۲	باغ حسن قر	۱۲۳۵۵۳	۳	*	*					
۳۳	باغ گلشن	۱۳۵۲۲۱	۴	*	*					
۳۴	باغ میا تکوه	۱۳۳۵۵۵	۳	*	*					
۳۵	بایمر	۱۳۳۵۵۶	۳	*	*					
۳۶	بجن آباد بالا	۱۳۳۵۵۷	۴	*	*					
۳۷	بجن آباد پایین	۱۳۳۵۵۸	۴	*	*					
۳۸	بید شوک	۱۳۳۵۵۹	۳	*	*					
۳۹	بقوز	۱۳۳۵۶۴	۴	*	*					
۴۰	بندان	۱۳۳۸۹۰	۲	*	*					
۴۱	بورس	۱۳۳۵۷۰	۳	*	*					
۴۲	بورن منجد	۱۳۳۸۹۵	۴	*	*					
۴۳	بها الدین	۱۳۳۵۵۱	۳	*	*					
۴۴	بیدخت	۱۳۳۵۲۲	۳	*	*					
۴۵	بایمرغ	۱۳۳۵۷۴	۳	*	*					
۴۶	پای توت	۱۳۳۵۷۵	۳	*	*					
۴۷	پستوان	۱۳۳۵۷۶	۱	*	*					
۴۸	پسکوه	۱۳۳۵۷۷	۳	*	*					
۴۹	پیشکوه سفلی	۱۳۳۵۸۱	۳	*	*					
۵۰	پیشچور	۱۳۳۹۰۸	۴	*	*					
۵۱	پوی برج اشتهاد	۱۳۳۹۲۵	۴	*	*					
۵۲	پوی جمال آباد	۱۳۳۵۸۳	۴	*	*					
۵۳	تاج الدین	۱۳۳۵۸۴	۳	*	*					
۵۴	تاقنچ	۱۳۳۵۸۶	۳	*	*					
۵۵	تقرخی	۱۳۳۵۸۸	۴	*	*					
۵۶	ترش آب	۱۳۳۵۸۹	۳	*	*					

کد نوع راه آبادی: ۱ جاده آسفالت، ۲ جاده شوسه، ۳ جاده خاکی، ۴ مارو، ۵ سایر (ایستگاه راه آهن، پاره آبی)، ۵ نامشخص

نوع راه و فعالیت کشاورزی آبادیهای خالی از سکنه شهرستان بیدر چند

شماره رویف	آبادی	کد آبادی	نوع راه آبادی (کد)	فعالیت کشاورزی						
				زراعت	باغداری	دامداری و دامپروری	پرورش طیور	پرورش گاو و گاو شیری	پرورش بز و بقر	پرورش ماهی
۱	۲	۳	۴	۵	۶	۷	۸	۹	۱۰	۱۱
۵۷	تقاوک سفلی	۱۳۲۵۹۰	۳	*	*					
۵۸	تقاوک علیا	۱۳۲۵۹۱	۳	*	*					
۵۹	تقاوک	۱۳۲۵۹۲	۳	*	*					
۶۰	تک اسفیه	۱۳۲۹۰۹	۴	*	*					
۶۱	تک سبز زر	۱۳۲۸۹۸	۴	*	*					
۶۲	تک ترخ بیلا	۱۳۲۸۹۳	۳	*	*					
۶۳	تک ترخ پاشین	۱۳۲۵۹۴	۳	*	*					
۶۴	تک تلذخه	۱۳۲۸۹۷	۴	*	*					
۶۵	تک توک	۱۳۲۵۹۵	۴	*	*					
۶۶	تک شاه بید	۱۳۲۸۹۶	۴	*	*					
۶۷	تک بیدان	۱۳۲۸۹۶	۴	*	*					
۶۸	تک لیس	۱۳۲۸۸۶	۴	*	*					
۶۹	تک گل	۱۳۲۵۹۷	۳	*	*					
۷۰	تک بیلا	۱۳۲۹۲۸	۶	*	*					
۷۱	تک پاشین	۱۳۲۹۲۹	۶	*	*					
۷۲	تک محمد حسن	۱۳۲۸۸۰	۴	*	*					
۷۳	تک لی	۱۳۲۵۹۸	۴	*	*					
۷۴	تیدر	۱۳۲۵۹۹	۴	*	*					
۷۵	چپوک	۱۳۲۲۰۲	۴	*	*					
۷۶	جلال علیا	۱۳۲۲۰۵	۳	*	*					
۷۷	جمال الدین	۱۳۲۲۰۶	۳	*	*					
۷۸	جمال الدین	۱۳۲۲۰۷	۳	*	*					
۷۹	جوزستان	۱۳۲۲۰۸	۳	*	*					
۸۰	چاه دینار	۱۳۲۲۰۹	۳	*	*					
۸۱	چشمه اخوند	۱۳۲۹۲۲	۳	*	*					
۸۲	چشمه بیلا	۱۳۲۲۱۰	۳	*	*					
۸۳	چشمه پاشین	۱۳۲۸۹۳	۳	*	*					
۸۴	چشمه بوزه	۱۳۲۲۱۲	۴	*	*					
۸۵	چشمه بی	۱۳۲۹۲۴	۴	*	*					
۸۶	چشمه تاج الدین	۱۳۲۲۱۴	۴	*	*					
۸۷	چشمه خار	۱۳۲۲۱۶	۳	*	*					
۸۸	چشمه زانغان	۱۳۲۹۲۶	۴	*	*					
۸۹	چشمه سرخ	۱۳۲۲۱۷	۴	*	*					
۹۰	چشمه سفلی	۱۳۲۲۱۸	۴	*	*					
۹۱	چشمه سرخه	۱۳۲۲۱۹	۴	*	*					
۹۲	چشمه سه کنج	۱۳۲۹۰۵	۴	*	*					
۹۳	چشمه سیکلی	۱۳۲۹۱۵	۴	*	*					
۹۴	چشمه شور	۱۳۲۲۲۰	۳	*	*					
۹۵	چشمه صیوحی	۱۳۲۹۲۳	۴	*	*					
۹۶	چشمه علیا	۱۳۲۲۲۱	۴	*	*					
۹۷	چشمه غلام	۱۳۲۹۲۲	۴	*	*					
۹۸	چشمه غلام	۱۳۲۲۱۵	۴	*	*					
۹۹	چشمه نر زکی	۱۳۲۸۸۱	۴	*	*					
۱۰۰	چشمه کر بلائی علی	۱۳۲۲۲۲	۴	*	*					
۱۰۱	چشمه کریم	۱۳۲۲۲۳	۴	*	*					

کد نوع راه آبادی: جاده اسفالت ۱، جاده شوسه ۲، جاده خاکی ۳، مالرو ۴، سایر (ایستگاه راه آهن یا راه آبی)، ۵، نامشخص ۶

نوع راه و فعالیت کشاورزی آبادیهای خالی از سکنه شهرستان بیور چند

شماره ردیف	آبادی	کد آبادی	نوع راه آبادی (کد)	فعالیت کشاورزی						
				زراعت	باغداری	دامداری و دامپروری	پرورش طیور	پرورش گاو برهیم	پرورش بزها	پرورش ماهی
۱	۲	۳	۴	۵	۶	۷	۸	۹	۱۰	۱۱
۱۰۲	چشمه کلی	۱۲۲۶۲۴	۴	*						
۱۰۳	چشمه کماشی	۱۲۲۶۱۹	۴	*						
۱۰۴	چشمه گبند	۱۲۲۶۲۵	۱	*	*					
۱۰۵	چشمه مز ار	۱۲۲۶۲۶	۴	*						
۱۰۶	چشمه ملک	۱۲۲۶۱۸	۴	*						
۱۰۷	چشمه مناسکی	۱۲۲۶۲۷	۲	*						
۱۰۸	چشمه میر	۱۲۲۶۲۹	۳	*						
۱۰۹	چشمه میر کوه	۱۲۲۶۳۰	۴	*						
۱۱۰	چکند امر	۱۲۲۶۱۳	۴	*						
۱۱۱	چکند سفلی	۱۲۲۶۲۳	۳	*	*					
۱۱۲	چکند علیا	۱۲۲۶۳۴	۴	*	*					
۱۱۳	حاجی اخوند	۱۲۲۶۲۶	۳	*						
۱۱۴	حافظلی	۱۲۲۶۲۷	۴	*						
۱۱۵	دمرت آباد	۱۲۲۶۲۸	۳	*						
۱۱۶	دمن آباد	۱۲۲۶۲۹	۱	*	*					
۱۱۷	دمین آباد	۱۲۲۶۴۲	۴	*	*					
۱۱۸	دمین آباد	۳۸۸۸۴	۴	*	*					
۱۱۹	دمین آباد	۱۲۲۶۱۰	۴	*	*					
۱۲۰	دمین آباد	۱۲۲۶۲۱	۶	*	*					
۱۲۱	دمین آباد	۱۲۲۶۴۳	۳	*	*					
۱۲۲	دمین آباد	۱۲۲۶۴۰	۶	*	*					
۱۲۳	خالق آباد	۱۲۲۶۴۵	۴	*	*					
۱۲۴	خهبلا	۱۲۲۶۴۶	۴	*	*					
۱۲۵	خهباشین	۱۲۲۶۴۷	۴	*	*					
۱۲۶	خج قلعه ناصر	۱۲۲۶۳۳	۴	*	*					
۱۲۷	خرم آباد	۱۲۲۶۴۸	۳	*	*					
۱۲۸	خرو	۱۲۲۸۸۷	۴	*	*					
۱۲۹	خسرو شاه	۱۲۲۶۴۹	۳	*	*					
۱۳۰	خواجه علی	۱۲۲۸۹۱	۲	*	*					
۱۳۱	خونکک	۱۲۲۶۰۷	۴	*	*					
۱۳۲	خوشیک	۱۲۲۶۵۰	۴	*	*					
۱۳۳	خوشیک	۱۲۲۶۵۴	۱	*	*					
۱۳۴	خوشیک	۱۲۲۶۵۱	۴	*	*					
۱۳۵	خوشیک	۱۲۲۶۵۲	۴	*	*					
۱۳۶	خوشیک بیلا	۱۲۲۶۴۷	۴	*	*					
۱۳۷	خوشیک پایین	۱۲۲۶۴۸	۴	*	*					
۱۳۸	خیر آباد	۱۲۲۶۵۶	۳	*	*					
۱۳۹	داغ دنبه	۱۲۲۶۵۷	۳	*	*					
۱۴۰	دره	۱۲۲۸۸۲	۴	*	*					
۱۴۱	دره	۱۲۲۶۵۸	۳	*	*					
۱۴۲	دره بهان	۱۲۲۶۵۹	۳	*	*					
۱۴۳	دره گزان علیا	۱۲۲۶۶۱	۴	*	*					
۱۴۴	دشت امر	۱۲۲۶۶۲	۳	*	*					
۱۴۵	دهن تک	۱۲۲۶۶۵	۳	*	*					
۱۴۶	دینوج	۱۲۲۶۶۰	۴	*	*					

کد نوع راه آبادی: جاده اسفالت (۱)، جاده شوسه (۲)، جاده خاکی (۳)، مارو (۴)، سایر (در اینجا راه آهن یا راه آبی) (۵)، ناشخص (۶)

نوع راه و خالیت کشاورزی آبادیهای خالی از سکنه شهرستان بهار چشند

شماره ردیف	آبادی	کد آبادی	نوع راه آبادی (کد)	خالیت کشاورزی						
				زراعت	باغی	دامداری و دامپروری	پرورش طیور	پرورش گاو و گاو شیری	پرورش بز و بقر	پرورش ماهی
۱	۲	۳	۴	۵	۶	۷	۸	۹	۱۰	۱۱
۱۴۷	دینوک	۱۲۲۶۶۶	۲	*	*					
۱۴۸	ذغال در	۱۲۲۶۶۷	۴	*	*					
۱۴۹	رباط پیپه شکره	۱۲۲۶۶۸	۴	*	*					
۱۵۰	رباط اعصاب	۱۲۲۶۶۹	۲							
۱۵۱	رجبان	۱۲۲۶۷۱	۲	*	*					
۱۵۲	رزج	۱۲۲۶۷۴	۴	*	*					
۱۵۳	رزگ	۱۲۲۶۷۳	۴	*	*					
۱۵۴	رزود	۱۲۲۶۷۴	۲	*	*					
۱۵۵	رشتوک سیال	۱۲۲۶۷۵	۴	*	*					
۱۵۶	رشتوک پاشین	۱۲۲۶۷۶	۴	*	*					
۱۵۷	رضی آباد	۱۲۲۶۷۸	۲	*	*					
۱۵۸	رعکلان	۱۲۲۶۸۱	۲	*	*					
۱۵۹	رو بخت سیال	۱۲۲۸۷۹	۲	*	*					
۱۶۰	روزبه	۱۲۲۹۱۲	۴	*	*					
۱۶۱	رهنفک پاشین	۱۲۲۹۲۲	۲	*	*					
۱۶۲	ریوزگ	۱۲۲۶۸۷	۲	*	*					
۱۶۳	زر بیز	۱۲۲۶۸۸	۲	*	*					
۱۶۴	زنوک	۱۲۲۶۸۹	۴	*	*					
۱۶۵	زمین آباد	۱۲۲۶۹۲	۴	*	*					
۱۶۶	ساروشی	۱۲۲۶۹۴	۲	*	*					
۱۶۷	سر ابیروج زیاد	۱۲۲۹۵۰	۲	*	*					
۱۶۸	سر حد سیال	۱۲۲۹۰۴	۲	*	*					
۱۶۹	سر حد پاشین	۱۲۲۹۰۲	۲	*	*					
۱۷۰	سر حد میان	۱۲۲۹۰۳	۲	*	*					
۱۷۱	سر خنخ	۱۲۲۶۹۸	۲	*	*					
۱۷۲	سر خج	۱۲۲۶۹۹	۲	*	*					
۱۷۳	سفید چاهان	۱۲۲۷۰۰	۴	*	*					
۱۷۴	سک	۱۲۲۷۰۱	۲	*	*					
۱۷۵	سلطان آباد	۱۲۲۹۵۱	۴	*	*					
۱۷۶	سندوک	۱۲۲۹۴۰	۴	*	*					
۱۷۷	سنگ آباد	۱۲۲۷۰۴	۴	*	*					
۱۷۸	سنگ آباد علیا	۱۲۲۷۰۵	۴	*	*					
۱۷۹	سنگ سفید	۱۲۲۷۰۶	۴	*	*					
۱۸۰	سنگل آباد	۱۲۲۹۴۵	۶	*	*					
۱۸۱	سنگل آباد	۱۲۲۹۴۱	۴	*	*					
۱۸۲	سور اخ سنگ	۱۲۲۷۰۷	۴	*	*					
۱۸۳	سه کنج	۱۲۲۷۰۸	۴	*	*					
۱۸۴	سیانج سیال	۱۲۲۷۰۹	۴	*	*					
۱۸۵	سیانج پاشین	۱۲۲۷۱۰	۲	*	*					
۱۸۶	سید آباد	۱۲۲۷۱۳	۲	*	*					
۱۸۷	شاه محمد سیال	۱۲۲۷۱۶	۴	*	*					
۱۸۸	شاه محمد پاشین	۱۲۲۷۱۷	۴	*	*					
۱۸۹	شقیعمان	۱۲۲۷۱۹	۴	*	*					
۱۹۰	شمس آباد	۱۲۲۷۲۰	۲	*	*					
۱۹۱	شورود سفلی	۱۲۲۷۲۳	۲	*	*					

کد نوع راه آبادی: ۱ جاده آسفالته، ۲ جاده شوسه، ۳ جاده خالی، ۴ مالرو، ۵ سایر (ایستگاه راه آهن، یاراه آبی)، ۵ نامشخص

نوع راه و فعالیت کشاورزی آبادیهای خالی از سکنه شهرستان سیسر چند

شماره رویه	آبادی	کده آبادی	نوع راه آبادی (کده)	فعالیت کشاورزی						
				زراعت	باغداری	دامداری و دامپروری	پرورش طیور	پرورش گاو و گاو شیری	پرورش بای	
۱	۲	۳	۴	۵	۶	۷	۸	۹	۱۰	۱۱
۱۹۲	شیردشت	۱۲۲۷۲۵	۴	*	*					
۱۹۳	سالجان	۱۲۲۷۲۸	۳	*	*					
۱۹۴	صفر علی	۱۲۲۷۳۰	۳	*	*					
۱۹۵	ناریقی	۱۲۲۷۳۲	۳	*	*					
۱۹۶	عباس آباد	۱۲۲۸۸۸	۳	*	*					
۱۹۷	عباس آباد	۱۲۲۷۳۳	۳	*	*					
۱۹۸	عمهت آباد	۱۲۲۷۲۶	۱	*	*					
۱۹۹	علی آباد	۱۲۲۷۳۷	۳	*	*					
۲۰۰	علی آباد	۱۲۲۷۳۸	۱	*	*					
۲۰۱	علی آباد	۱۲۲۷۳۹	۶	*	*					
۲۰۲	علی آباد	۱۲۲۷۴۰	۲	*	*					
۲۰۳	علی آباد	۱۲۲۷۴۱	۴	*	*					
۲۰۴	علی آباد محمد میر	۱۲۲۷۴۳	۳	*	*					
۲۰۵	عنید پاشین	۱۲۲۷۴۵	۳	*	*					
۲۰۶	غیچکی	۱۲۲۶۰۱	۴	*	*					
۲۰۷	فشارود	۱۲۲۷۴۷	۳	*	*					
۲۰۸	فیروز آباد	۱۲۲۷۴۹	۲	*	*					
۲۰۹	قاسم آباد	۱۲۲۷۵۰	۳	*	*					
۲۱۰	قلوری	۱۲۲۷۵۳	۶	*	*					
۲۱۱	قلوری بالا	۱۲۲۹۵۲	۴	*	*					
۲۱۲	قنبر وک	۱۲۲۷۵۴	۴	*	*					
۲۱۳	قند	۱۲۲۷۵۵	۲	*	*					
۲۱۴	قهره خانه سکینه	۱۲۲۷۵۷	۱	*	*					
۲۱۵	قیصار	۱۲۲۷۵۸	۴	*	*					
۲۱۶	کج گاب	۱۲۲۷۶۱	۴	*	*					
۲۱۷	کدنگ	۱۲۲۷۶۳	۳	*	*					
۲۱۸	کرمانی	۱۲۲۷۶۴	۴	*	*					
۲۱۹	کشتوک	۱۲۲۷۶۵	۳	*	*					
۲۲۰	کلوتک	۱۲۲۷۶۶	۳	*	*					
۲۲۱	کلاته ابر اهیم	۱۲۲۹۱۱	۴	*	*					
۲۲۲	کلاته اخوند	۱۲۲۷۶۷	۴	*	*					
۲۲۳	کلاته استاد غلام	۱۲۲۹۲۹	۴	*	*					
۲۲۴	کلاته النک	۱۲۲۷۶۸	۳	*	*					
۲۲۵	کلاته باقر	۱۲۲۷۶۹	۳	*	*					
۲۲۶	کلاته باقر	۱۲۲۷۷۰	۴	*	*					
۲۲۷	کلاته بالا	۱۲۲۷۷۱	۴	*	*					
۲۲۸	کلاته بلوچ	۱۲۲۷۷۲	۴	*	*					
۲۲۹	کلاته بلوچ	۱۲۲۷۷۳	۳	*	*					
۲۳۰	کلاته پاشین	۱۲۲۷۷۴	۳	*	*					
۲۳۱	کلاته پیش بغل	۱۲۲۹۰۶	۴	*	*					
۲۳۲	کلاته پی قلعه	۱۲۲۷۷۵	۴	*	*					
۲۳۳	کلاته حاج حسین	۱۲۲۷۷۶	۳	*	*					
۲۳۴	کلاته حاج حسین	۱۲۲۷۷۷	۳	*	*					
۲۳۵	کلاته حاجی حسین	۱۲۲۷۷۸	۴	*	*					
۲۳۶	کلاته حسین کر بلاش محمد	۱۲۲۷۸۰	۴	*	*					

کد نوع راه آبادی، جاده اسفالت ۱، جاده شوسه ۲، جاده خاکی ۳، مارود ۴، سایر (ایستگاه راه آهن، باره آبی، ۵، نامشخص ۶)

نوع راه و فعالیت کشاورزی آبادیهای خالی از سکنه شهرستان بهار چمد

شماره ریف	آبادی	کد آبادی	نوع راه آبادی (کد)	فعالیت کشاورزی						
				زراعت	باغداری	دامداری و دامپروری	پرورش طیور	پرورش گاو شیری	پرورش بومی	
۱	۲	۳	۴	۵	۶	۷	۸	۹	۱۰	۱۱
۲۲۷	کلاته خاکس	۱۲۲۷۸۱	۴	*						
۲۲۸	کلاته دشت	۱۲۲۷۸۲	۲	*						
۲۲۹	کلاته راه سدگل	۱۲۲۷۸۳	۴	*						
۲۴۰	کلاته رضایی	۱۲۲۷۹۰	۴	*	*					
۲۴۱	کلاته رمضان	۱۲۲۷۹۱	۴	*	*					
۲۴۲	کلاته رضایی	۱۲۲۷۸۴	۲	*	*					
۲۴۳	کلاته روضه	۱۲۲۷۸۵	۲	*	*					
۲۴۴	کلاته زینل	۱۲۲۷۸۶	۲	*	*					
۲۴۵	کلاته سردار	۱۲۲۷۸۷	۲	*	*					
۲۴۶	کلاته سلطان	۱۲۲۷۸۸	۲	*	*					
۲۴۷	کلاته صبروحی	۱۲۲۷۹۰	۴	*	*					
۲۴۸	کلاته علی	۱۲۲۷۹۱	۴	*	*					
۲۴۹	کلاته علی	۱۲۲۷۹۰	۲	*	*					
۲۵۰	کلاته قلی	۱۲۲۷۹۲	۴	*	*					
۲۵۱	کلاته قنادران	۱۲۲۷۹۱	۴	*	*					
۲۵۲	کلاته کبیل علی	۱۲۲۷۹۰	۴	*	*					
۲۵۳	کلاته کر بلاش و رستم	۱۲۲۷۹۲	۴	*	*					
۲۵۴	کلاته کر بلاش محمد حسن	۱۲۲۷۸۳	۴	*	*					
۲۵۵	کلاته لیمو	۱۲۲۷۹۱	۲	*	*					
۲۵۶	کلاته مجید	۱۲۲۷۹۱	۲	*	*					
۲۵۷	کلاته مزار	۱۲۲۷۹۵	۴	*	*					
۲۵۸	کلاته مزار	۱۲۲۷۹۱	۲	*	*					
۲۵۹	کلاته مقیم	۱۲۲۷۹۱	۲	*	*					
۲۶۰	کلاته ملایان	۱۲۲۷۹۱	۲	*	*					
۲۶۱	کلاته مرسه	۱۲۲۷۹۱	۲	*	*					
۲۶۲	کلاته میرزا اسماعیل	۱۲۲۷۹۱	۴	*	*					
۲۶۳	کلاته میرزا اکمهر چینی	۱۲۲۷۹۲	۲	*	*					
۲۶۴	کلاته نصائی	۱۲۲۷۹۱	۴	*	*					
۲۶۵	کلاته نو	۱۲۲۷۸۵	۴	*	*					
۲۶۶	کلاته نو	۱۲۲۷۸۰	۲	*	*					
۲۶۷	کلاته نو	۱۲۲۷۹۲	۴	*	*					
۲۶۸	کلاته نو	۱۲۲۷۹۰	۲	*	*					
۲۶۹	کلاته نو	۱۲۲۷۸۰	۴	*	*					
۲۷۰	کلاته نو	۱۲۲۷۸۰	۲	*	*					
۲۷۱	کمالان	۱۲۲۷۹۱	۴	*	*					
۲۷۲	کوردگز	۱۲۲۷۹۱	۴	*	*					
۲۷۳	کوردگز	۱۲۲۷۹۱	۲	*	*					
۲۷۴	کوهیج	۱۲۲۷۹۱	۲	*	*					
۲۷۵	قاریدر	۱۲۲۷۹۱	۲	*	*					
۲۷۶	قیوک	۱۲۲۷۹۱	۴	*	*					
۲۷۷	گرنج	۱۲۲۷۹۵	۱	*	*					
۲۷۸	گروهی	۱۲۲۷۹۱	۴	*	*					
۲۷۹	گلستان	۱۲۲۷۹۲	۴	*	*					
۲۸۰	گله چغمه سفلی	۱۲۲۷۹۱	۴	*	*					
۲۸۱	ماهداد	۱۲۲۷۹۰	۲	*	*					

کد نوع راه آبادی، جاده استان ۱، جاده شوسه ۲، جاده خاکی ۳، مارو ۴، سایر (بسیار جاده آسفالته، جاده آبی، ۵، نامشخص ۶)

نوع راه و فعالیت کشاورزی آبادیهای خالی از سکنه شهرستان تهران شهریور ۱۳۲۵

شماره ریف	آبادی	کده آبادی	نوع راه آبادی (کده)	فعالیت کشاورزی						
				زراعت	باغداری	دامداری و دامپروری	پرورش طیور	پرورش گاو شیری	پرورش بزها و گوسفندان	
۱	۲	۳	۴	۵	۶	۷	۸	۹	۱۰	۱۱
۲۸۲	ماهورک	۱۲۲۸۲۱	۲	*	*					
۲۸۳	ماهورک ببالا	۱۲۲۹۰۱	۲	*	*					
۲۸۴	مبارک آباد	۱۲۲۸۲۴	۳	*	*					
۲۸۵	محمد آباد	۱۲۲۸۲۷	۴	*	*					
۲۸۶	محمد آباد	۱۲۲۸۲۶	۴	*	*					
۲۸۷	محمد آباد	۱۲۲۸۲۵	۱	*	*					
۲۸۸	محمد آباد	۱۲۲۹۶۵	۳	*	*		*			
۲۸۹	مرغزار	۱۲۲۸۲۸	۳	*	*					
۲۹۰	مرقچ	۱۲۲۸۳۹	۳	*	*					
۲۹۱	مرقچ	۱۲۲۸۴۰	۴	*	*					
۲۹۲	مرقچ	۱۲۲۹۵۵	۴	*	*					
۲۹۳	مروج	۱۲۲۹۵۷	۱	*	*					
۲۹۴	مروج	۱۲۲۸۴۱	۴	*	*					
۲۹۵	مزد آبپاشین	۱۲۲۸۴۲	۲	*	*					
۲۹۶	مجاج	۱۲۲۸۴۵	۴	*	*					
۲۹۷	ملک آباد	۱۲۲۸۴۷	۴	*	*					
۲۹۸	ملک آباد	۱۲۲۸۴۸	۲	*	*					
۲۹۹	مورچی	۱۲۲۹۳۱	۴	*	*					
۳۰۰	مهدی آباد	۱۲۲۹۳۲	۴	*	*					
۳۰۱	مهر اچ	۱۲۲۹۱۶	۴	*	*					
۳۰۲	مهران	۱۲۲۸۵۳	۴	*	*					
۳۰۳	مهیار	۱۲۲۸۵۵	۴	*	*					
۳۰۴	مهیار غربی	۱۲۲۹۱۷	۴	*	*					
۳۰۵	میان تک	۱۲۲۸۵۶	۳	*	*		*			
۳۰۶	میانتکوه	۱۲۲۸۵۷	۴	*	*					
۳۰۷	شیرک	۱۲۲۹۳۱	۴	*	*					
۳۰۸	شیر آباد	۱۲۲۸۳۱	۲	*	*					
۳۰۹	شعل گندر بیاط	۱۲۲۸۳۱	۳	*	*					
۳۱۰	شعل گندر پاشین	۱۲۲۸۶۰	۳	*	*					
۳۱۱	شو خنچوک	۱۲۲۸۶۳	۳	*	*					
۳۱۲	شهنک آباد	۱۲۲۸۶۸	۴	*	*					
۳۱۳	وازشچ	۱۲۲۸۷۰	۳	*	*					
۳۱۴	وج	۱۲۲۸۷۱	۳	*	*					
۳۱۵	وز نعمتان	۱۲۲۸۶۹	۴	*	*					
۳۱۶	وئج سفلی	۱۲۲۸۷۲	۴	*	*					
۳۱۷	وئج علیا	۱۲۲۸۷۳	۴	*	*					
۳۱۸	ویک	۱۲۲۸۷۴	۴	*	*					
۳۱۹	هادر بیاد سفلی	۱۲۲۸۷۵	۳	*	*					
۳۲۰	هچ بیلا	۱۲۲۸۷۷	۴	*	*					
۳۲۱	هچ پاشین	۱۲۲۸۷۸	۴	*	*					
۳۲۲	هوج	۱۲۲۹۵۹	۴	*	*					
۳۲۳	هیزم دفتن	۱۲۲۹۶۲	۳	*	*		*			
۳۲۴	بیوسف آباد	۱۲۲۹۶۳	۳	*	*					
۱	دهستان شهاباد	۱۲۲۹۳۵	۳							

کد نوع راه آبادی: ۱ جاده اسفالت، ۲ جاده شوسه، ۳ جاده خاکی، ۴ مالرو، ۵ سایر (در اینجا راه آهن یا راه آبی)، ۵ نا مشخص

نوع راه و فعالیت کشاورزی آبادیهای خالی از سکنه شهرستان بهار چند

شماره ردیف	آبادی	کد آبادی	نوع راه آبادی (کد)	فعالیت کشاورزی						
				زراعت	باغداری	دامداری و دامپروری	پرورش طیور	پرورش گاو برهیم	پرورش بز و گوسفند	پرورش ماهی
۱	۲	۳	۴	۵	۶	۷	۸	۹	۱۰	۱۱
۲	ابدرخان	۱۲۲۲۲۶	۲	*						
۳	ارگین بیلا	۱۲۲۲۴۰	۲	*						
۴	ارگین پاشین	۱۲۲۲۴۱	۲	*						
۵	امتادحصین	۱۲۲۲۴۲	۴	*						
۶	امکندر آباد	۱۲۲۲۴۵	۲	*						
۷	امعایل آباد	۱۲۲۲۴۶	۴	*						
۸	امعیاب پای لاخ	۱۲۲۲۴۸	۲							
۹	امعیاب حاجی	۱۲۲۲۵۱	۲							
۱۰	امعیاب خمکرده	۱۲۲۲۵۲	۲	*						
۱۱	امعیاب خیر آباد	۱۲۲۲۵۳	۲	*						
۱۲	امعیاب دهنه	۱۲۲۲۵۴	۲			*				
۱۳	امعیاب شمس آباد	۱۲۲۲۵۵	۲							
۱۴	امعیاب شور فریز	۱۲۲۲۵۶	۲							
۱۵	امعیاب علی حصین	۱۲۲۲۵۷	۲							
۱۶	امعیاب غلام حیرانی	۱۲۲۲۵۹	۲							
۱۷	امعیاب غلام حصین	۱۲۲۲۵۰	۲							
۱۸	امعیاب کم سبز	۱۲۲۲۵۸	۲	*						
۱۹	امعیاب کل عباس	۱۲۲۲۵۹	۲							
۲۰	امعیاب محمد	۱۲۲۲۶۰	۲							
۲۱	امعیاب معصوم	۱۲۲۲۶۱	۲							
۲۲	امعیاب نوروز	۱۲۲۲۶۲	۲							
۲۳	اوخیکی	۱۲۲۲۷۲	۴	*	*					
۲۴	باغ التکب	۱۲۲۲۷۵	۲							
۲۵	بن بیید	۱۲۲۲۸۲	۴	*						
۲۶	بیل دسته	۱۲۲۲۹۲	۴	*						
۲۷	تبریز	۱۲۲۲۹۷	۲							
۲۸	ترقی آب بیلا	۱۲۲۲۹۸	۴	*	*					
۲۹	ترکاتی بیلا	۱۲۲۳۰۰	۴	*	*					
۳۰	تفتکسانان	۱۲۲۳۰۲	۲	*	*					
۳۱	تک اماران	۱۲۲۳۰۳	۴	*	*					
۳۲	تک اوکی هفتلی	۱۲۲۳۰۴	۴	*	*					
۳۳	تک اوکی علیا	۱۲۲۳۰۵	۴	*	*					
۳۴	تک خارو	۱۲۲۳۰۶	۴	*	*					
۳۵	تک راه	۱۲۲۳۰۷	۲	*	*					
۳۶	تک شیبادوک	۱۲۲۳۰۸	۲	*	*					
۳۷	تک ایشکی	۱۲۲۳۱۲	۴	*	*					
۳۸	تک تقی	۱۲۲۳۱۵	۴	*	*					
۳۹	تک شمس ادی	۱۲۲۳۱۷	۴	*	*					
۴۰	تک میان	۱۲۲۳۱۸	۲	*	*					
۴۱	تنگل ابی	۱۲۲۳۲۰	۴	*	*					
۴۲	تنگل بیلا	۱۲۲۳۲۱	۲	*	*					
۴۳	تنگل پاشین	۱۲۲۳۲۳	۲	*	*					
۴۴	تنگل جوزی	۱۲۲۳۲۵	۴	*	*					
۴۵	تیغدرک	۱۲۲۳۲۷	۲	*	*					
۴۶	تیغدر	۱۲۲۳۲۶	۴	*	*					

کد نوع راه آبادی: جاده اسفند ۱، جاده شوسه ۲، جاده خاکی ۳، مارو ۴، سایر (ایستگاه راه آهن، یارو آبی) ۵، نامشخص ۶

نوع راه و فعالیت کشاورزی آبادیهای خالی از سکنه شهرستان بهیر چند

شماره ردیف	آبادی	کد آبادی	نوع راه آبادی (کد)	فعالیت کشاورزی						
				زراعت	باغداری	دامداری و دامپروری	پرورش طیور	پرورش گاو بومی	پرورش بز و گوسفند	پرورش ماهی
۱	۲	۳	۴	۵	۶	۷	۸	۹	۱۰	۱۱
۴۷	جعفریه	۱۲۲۲۲۸	۲	*		*				
۴۸	چودره	۱۲۲۲۲۹	۴	*		*				
۴۹	چاه اکبری	۱۲۲۲۳۴	۲	*		*				
۵۰	چاه دخت علی آباد	۱۲۲۵۷۲	۲	*		*			*	
۵۱	چاه شماره یک دانشگاه بهیر چند	۱۲۲۵۷۵	۲	*		*				
۵۲	چاه شهر داری	۱۲۲۵۷۰	۲	*		*				
۵۳	چاه عمیق چاچی	۱۲۲۲۲۷	۲	*		*				
۵۴	چاه عمیق حسینی	۱۲۲۲۲۸	۲	*		*				
۵۵	چاه عمیق حنفی	۱۲۲۲۲۹	۲	*		*				
۵۶	چاه عمیق ظریفی	۱۲۲۲۴۰	۲	*		*				
۵۷	چاه قرآتی	۱۲۲۲۴۱	۴	*		*				
۵۸	چاه کی	۱۲۲۲۴۴	۲	*		*				
۵۹	چشمه	۱۲۲۲۴۵	۴	*		*				
۶۰	چشمه چترکی	۱۲۲۲۴۷	۲	*		*				
۶۱	چشمه رود آب	۱۲۲۲۴۸	۴	*		*				
۶۲	چشمه سرگردار خوشبک	۱۲۲۲۵۰	۴	*		*				
۶۳	چشمه سنجتوک	۱۲۲۲۵۱	۴	*		*				
۶۴	چشمه شورکی	۱۲۲۲۵۲	۲	*		*				
۶۵	چشمه علی قربان	۱۲۲۲۵۴	۴	*		*				
۶۶	چشمه علی مردان	۱۲۲۲۵۵	۴	*		*				
۶۷	چشمه غریب	۱۲۲۲۴۶	۴	*	*	*				
۶۸	چشمه لوف	۱۲۲۲۵۶	۴	*		*				
۶۹	چشمه میر	۱۲۲۲۵۸	۲	*		*				
۷۰	چاچی کوهی	۱۲۲۲۶۷	۲	*		*				
۷۱	حصن آباد	۱۲۲۲۷۰	۲	*		*				
۷۲	حصن آباد بالا	۱۲۲۲۷۱	۲	*		*				
۷۳	حصین آباد دهل کوه	۱۲۲۲۷۷	۲	*		*				
۷۴	حوض	۱۲۲۲۷۸	۲	*		*				
۷۵	خانه باغ	۱۲۲۲۸۰	۴	*	*	*				
۷۶	خفک آباد	۱۲۲۲۸۲	۲	*		*				
۷۷	خهگرد	۱۲۲۲۸۳	۲	*		*				
۷۸	دامپروری شاهیدپور	۱۲۲۲۸۸	۱	*		*				
۷۹	دامداری دانشگاه	۱۲۲۲۸۹	۲	*		*				
۸۰	دموت	۱۲۲۲۹۶	۲	*		*				
۸۱	ده بنیم	۱۲۲۲۹۸	۲	*		*				
۸۲	دهنو	۱۲۲۴۰۱	۲	*		*				
۸۳	دهنو شرق	۱۲۲۴۰۲	۲	*		*				
۸۴	ریاط چاه حوض	۱۲۲۴۰۳	۲	*		*				
۸۵	زیر و چبالا	۱۲۲۴۰۸	۲	*		*				
۸۶	زینگورک	۱۲۲۴۱۰	۴	*		*				
۸۷	زینبیه	۱۲۲۴۱۱	۲	*		*				
۸۸	ماختمان پلیس راه	۱۲۲۴۱۴	۱	*		*				
۸۹	مید آباد	۱۲۲۴۲۵	۲	*		*				
۹۰	مید علی	۱۲۲۴۲۶	۲	*		*				
۹۱	میزن آباد	۱۲۲۴۲۸	۲	*		*				

کد نوع راه آبادی: ۱، جاده اسفالتی، ۲، جاده شوسه، ۳، جاده خاکی، ۴، مالرو، ۵، سایر (ایستگاه راه آهن، پارک آبی)، ۵، ناشخص

نوع راه و فعالیت کشاورزی آبادیهای خالی از سکنه شهرستان سیرجان

شماره ردیف	آبادی	کد آبادی	نوع راه آبادی (کد)	فعالیت کشاورزی						
				زراعت	باغداری	دامداری و دامپروری	پرورش طیور	پرورش کرم ابریشم	پرورش زنبورسل	پرورش ماهی
۱	۲	۳	۴	۵	۶	۷	۸	۹	۱۰	۱۱
۹۲	شکر ابله بالا	۱۲۳۴۳۴	۳	*	*					
۹۳	شور ابله	۱۲۳۴۳۶	۳	*	*					
۹۴	شومنجو	۱۲۳۴۳۸	۴	*	*					
۹۵	شیر از	۱۲۳۴۴۲	۳	*	*					
۹۶	عشق آباد	۱۲۳۴۴۷	۳	*	*					
۹۷	علنی کته	۱۲۳۴۴۸	۳	*	*					
۹۸	علنی	۱۲۳۴۴۹	۴	*	*					
۹۹	علی آباد	۱۲۳۴۵۱	۳	*	*					
۱۰۰	قدرت آباد	۱۲۳۴۵۵	۴	*	*					
۱۰۱	قموری	۱۲۳۴۵۶	۳	*	*					
۱۰۲	قطبان	۱۲۳۴۶۱	۴	*	*	*				
۱۰۳	قلعه شهاباد	۱۲۳۴۵۸	۳	*	*					
۱۰۴	قلعه کهنه	۱۲۳۴۵۹	۴	*	*					
۱۰۵	قلاس	۱۲۳۴۶۰	۴	*	*					
۱۰۶	کاخکی	۱۲۳۴۶۱	۳	*	*					
۱۰۷	کارخانه سنگبری مهر	۱۲۳۴۶۲	۳	*	*					
۱۰۸	کال حمیرنو	۱۲۳۴۶۳	۳	*	*					
۱۰۹	کریم آباد	۱۲۳۴۶۷	۱	*	*					
۱۱۰	کرمستان	۱۲۳۴۶۸	۴	*	*					
۱۱۱	کلاب	۱۲۳۴۶۹	۴	*	*					
۱۱۲	کلاته ابریشمی	۱۲۳۴۷۱	۳	*	*					
۱۱۳	کلاته پهای گذار	۱۲۳۴۷۲	۴	*	*					
۱۱۴	کلاته حاجیان	۱۲۳۴۷۵	۳	*	*					
۱۱۵	کلاته خواجه	۱۲۳۴۷۶	۴	*	*					
۱۱۶	کلاته رشائی	۱۲۳۴۷۸	۳	*	*					
۱۱۷	کلاته شور ابله	۱۲۳۴۷۹	۳	*	*					
۱۱۸	کلاته سیف	۱۲۳۴۸۰	۴	*	*					
۱۱۹	کلاته علی امیر	۱۲۳۴۸۲	۳	*	*					
۱۲۰	کلاته علی بیگ	۱۲۳۴۸۳	۳	*	*					
۱۲۱	کلاته نر اشان	۱۲۳۴۸۵	۳	*	*					
۱۲۲	کلاته قاسم	۱۲۳۴۸۶	۴	*	*					
۱۲۳	کلاته کاشانی	۱۲۳۴۸۸	۳	*	*					
۱۲۴	کلاته کر بلائی تقی	۱۲۳۴۹۱	۳	*	*					
۱۲۵	کلاته کر بلائی عباس	۱۲۳۴۹۱	۳	*	*					
۱۲۶	کلاته کر بلائی عباس	۱۲۳۴۹۰	۴	*	*					
۱۲۷	کلاته کیوانفکوه	۱۲۳۴۹۲	۳	*	*					
۱۲۸	کلاته گلپان	۱۲۳۴۹۳	۳	*	*					
۱۲۹	کلاته محمد علی	۱۲۳۴۹۵	۴	*	*					
۱۳۰	کلاته منصوره	۱۲۳۴۹۶	۳	*	*					
۱۳۱	کلاته ملا علی	۱۲۳۴۹۸	۳	*	*	*				
۱۳۲	کلاته شایبیر چپ	۱۲۳۵۰۲	۳	*	*					
۱۳۳	کوره جلاله	۱۲۳۵۰۵	۴	*	*					
۱۳۴	کوره اجر پزی محمد مسلمی	۱۲۳۵۷۲	۳	*	*					
۱۳۵	کوره گه پزی دلیر	۱۲۳۵۰۶	۳	*	*					
۱۳۶	کوره گچ پزی کر بلائی محمد حسن	۱۲۳۵۰۷	۳	*	*					

کد نوع راه آبادی: ۱ جاده اسفالت، ۲ جاده شوسه، ۳ جاده خاکی، ۴ مالرو، ۵ سایر (بسیج راه آهن یا راه آبی)، ۵ نامشخص

نوع راه و فعالیت کشاورزی آبادیهای خالی از سکنه شهرستان سیمرچند

شماره ردیف	آبادی	کد آبادی	نوع راه آبادی (کد)	فعالیت کشاورزی						
				زراعت	باغداری	دامداری و دامپروری	پرورش طیور	پرورش کرم ابریشم	پرورش زنبورسل	پرورش ماهی
۱	۲	۳	۴	۵	۶	۷	۸	۹	۱۰	۱۱
۱۲۷	کوره کوهپهزی ماشینی	۱۲۲۵۰۸	۲	*						
۱۲۸	کوهکبدر	۱۲۲۵۰۹	۴	*						
۱۲۹	کالیج	۱۲۲۵۱۲	۲	*						
۱۴۰	کرمج	۱۲۲۵۱۴	۲							
۱۴۱	گزوکبلا	۱۲۲۵۱۶	۴							
۱۴۲	گزوکبشاین	۱۲۲۵۱۷	۲	*						
۱۴۳	گلتنی	۱۲۲۵۲۰	۲	*						
۱۴۴	گورخی	۱۲۲۵۲۳	۴	*						
۱۴۵	لگنز	۱۲۲۵۲۴	۴	*						
۱۴۶	لون استخر	۱۲۲۵۲۵	۲	*						
۱۴۷	لیدر	۱۲۲۵۲۶	۲	*						
۱۴۸	مچنگه سفلی	۱۲۲۵۲۸	۲	*						
۱۴۹	محمد آباد	۱۲۲۵۳۲	۲	*	*					
۱۵۰	مرکز ادیو	۱۲۲۵۳۵	۱							
۱۵۱	مزار علم	۱۲۲۵۳۷	۲	*						
۱۵۲	مفتک	۱۲۲۵۴۱	۲	*						
۱۵۳	معدن سنگه	۱۲۲۵۴۲	۲							
۱۵۴	معدن سنگه مرک	۱۲۲۵۴۳	۱							
۱۵۵	منبع آب	۱۲۲۵۴۶	۲	*						
۱۵۶	منجگان	۱۲۲۵۴۷	۲	*						
۱۵۷	موز اشیک سازی جلیلیان	۱۲۲۵۴۸	۲	*						
۱۵۸	مهنر ان	۱۲۲۵۴۹	۲	*						
۱۵۹	مهدیه	۱۲۲۵۵۰	۲	*	*					
۱۶۰	نوبهار	۱۲۲۵۵۵	۲	*	*					
۱۶۱	نوکیلا	۱۲۲۵۵۷	۲	*	*					
۱۶۲	هاتم آباد	۱۲۲۵۵۹	۲	*	*					
۱۶۳	هور پک	۱۲۲۵۶۵	۴	*						
۱۶۴	هور شیک	۱۲۲۵۶۶	۴	*						
دهستان تهارجان										
۱	ابریزان	۱۲۲۹۰۳	۲	*	*					
۲	ابر اهیم آباد	۱۲۲۹۰۴	۲	*	*					
۳	ابغر	۱۲۲۹۰۵	۲							
۴	ابغر	۱۲۲۹۰۶	۴	*						
۵	ابغر	۱۲۲۹۰۷	۲	*						
۶	اتش برقی	۱۲۲۹۰۸	۴	*						
۷	احمد آباد	۱۲۲۹۱۰	۴	*						
۸	اخوند	۱۲۲۹۱۱	۲	*						
۹	اسپورک	۱۲۲۹۱۲	۳	*						
۱۰	اسپورو	۱۲۲۹۱۳	۴	*						
۱۱	استاد	۱۲۲۹۱۴	۲	*						
۱۲	استنگ	۱۲۲۹۱۶	۴	*						
۱۳	اسفلال	۱۲۲۹۱۷	۴	*						
۱۴	اغل منگی	۱۲۲۹۰۹	۴	*						
۱۵	اکبر آباد	۱۲۲۹۱۱	۲	*						
۱۶	الم آباد	۱۲۲۹۲۲	۲	*						

کد نوع راه آبادی: جاده اسفالت ۱، جاده شوسه ۲، جاده خاکی ۳، مالرو ۴، سایر (دوچرخه راه آهن، باره آبی ۵)، نامشخص ۶

نوع راه و فعالیت کشاورزی آبادیهای خالی از سکنه شهرستان مینو چند

شماره ردیف	آبادی	کد آبادی	نوع راه آبادی (کد)	فعالیت کشاورزی						
				زراعت	باغداری	دامداری و دامپروری	پرورش طیور	پرورش گاو و گاو شیری	پرورش ماهی	
۱	۲	۳	۴	۵	۶	۷	۸	۹	۱۰	۱۱
۱۷	النگ چاشی	۱۲۲۶۲۲	۴	*	*					
۱۸	النگ حسین ملک	۱۲۲۶۲۴	۲	*	*					
۱۹	النگ سر تخت	۱۲۲۶۲۶	۴	*	*					
۲۰	النگ سیمینجا	۱۲۲۶۲۷	۴	*	*					
۲۱	النگ شورو	۱۲۲۶۲۸	۳	*	*					
۲۲	النگ سرد	۱۲۲۶۲۹	۴	*	*					
۲۳	النگ گورگو	۱۲۲۶۳۰	۴	*	*					
۲۴	امر و تک	۱۲۳۴۵۲	۳	*	*					
۲۵	اندرک	۱۲۲۶۳۱	۴	*	*					
۲۶	اندرک	۱۲۲۶۳۲	۳	*	*					
۲۷	اندیم	۱۲۲۶۳۴	۳	*	*					
۲۸	انینک	۱۲۲۶۳۵	۳	*	*					
۲۹	اوک	۱۲۲۶۳۶	۴	*	*					
۳۰	اویفک بیلا	۱۲۲۶۳۷	۳	*	*					
۳۱	اویفک پاشین	۱۲۲۶۳۸	۳	*	*					
۳۲	اهنگری	۱۲۲۶۳۹	۴	*	*					
۳۳	اهوک	۱۲۲۶۴۰	۴	*	*					
۳۴	بیاد مشکستان	۱۲۲۶۴۱	۴	*	*					
۳۵	بیادینان	۱۲۲۶۴۲	۲	*	*					
۳۶	بیاغ آباد	۱۲۳۴۴۰	۳	*	*					
۳۷	بیاغ بستان	۱۲۳۶۴۵	۳	*	*					
۳۸	بیاغ بند	۱۲۳۶۴۶	۳	*	*					
۳۹	بیاغ بیدمشک	۱۲۳۶۴۷	۳	*	*					
۴۰	بیاغ دهته	۱۲۳۶۴۸	۳	*	*					
۴۱	بیاغ محمد اکبر	۱۲۳۶۴۹	۴	*	*					
۴۲	بیاغ میر	۱۲۳۶۵۰	۳	*	*					
۴۳	بیالنگان بیلا	۱۲۳۶۵۱	۴	*	*					
۴۴	بیالنگان پاشین	۱۲۳۶۵۲	۴	*	*					
۴۵	برک	۱۲۳۶۵۳	۴	*	*					
۴۶	برمنج	۱۲۳۶۵۴	۳	*	*					
۴۷	برقنگ	۱۲۳۶۵۵	۳	*	*					
۴۸	بقیاج	۱۲۳۶۵۶	۴	*	*					
۴۹	بن تخت بیلا	۱۲۳۶۵۷	۲	*	*					
۵۰	بن تخت پاشین	۱۲۳۶۵۸	۲	*	*					
۵۱	بن چیت	۱۲۳۶۵۹	۴	*	*					
۵۲	بنگز بیلا	۱۲۳۶۶۰	۴	*	*					
۵۳	بنگز پاشین	۱۲۳۶۶۱	۴	*	*					
۵۴	بورگو	۱۲۳۶۶۲	۴	*	*					
۵۵	بورگی	۱۲۳۶۶۳	۳	*	*					
۵۶	بوهرک	۱۲۳۶۶۴	۳	*	*					
۵۷	بیشه	۱۲۳۶۶۵	۲	*	*					
۵۸	بیلدسته	۱۲۳۶۶۶	۴	*	*					
۵۹	پشتنگ بیلا	۱۲۳۶۶۷	۳	*	*					
۶۰	پیاده راه	۱۲۳۶۶۸	۴	*	*					
۶۱	پیبرج	۱۲۳۶۶۹	۳	*	*					

کد نوع راه آبادی: جاده استان ۱، جاده شماره ۲، جاده خاکی ۳، مارو ۴، سایر (ایستگاه راه آهن یا راه آبی) ۵، نامشخص ۶

نوع راه و فعالیت کشاورزی آبادیهای خالی از سکنه شهرستان بهار چنبد

شماره ردیف	آبادی	کد آبادی	نوع راه آبادی (کد)	فعالیت کشاورزی						
				زراعت	باغداری	دامداری و دامپروری	پرورش طیور	پرورش گاو برهیم	پرورش بز و گاو	پرورش ماهی
۱	۲	۳	۴	۵	۶	۷	۸	۹	۱۰	۱۱
۶۲	بهره	۱۳۳۹۸۸	۴	*						
۶۳	بهر خاکو	۱۳۳۹۸۹	۴	*						
۶۴	تاج کو	۱۳۳۹۹۰	۴	*						
۶۵	تریز ک	۱۳۳۹۹۱	۳	*						
۶۶	تقی آباد	۱۳۳۹۹۲	۳	*						
۶۷	تقی آباد	۱۳۳۹۹۳	۳	*						
۶۸	تک ابر	۱۳۳۹۹۵	۴	*						
۶۹	تکین چیت	۱۳۳۹۹۶	۴	*						
۷۰	تکیرو ته خار	۱۳۳۹۹۷	۴	*						
۷۱	تکبیدی	۱۳۴۴۵۱	۳	*						
۷۲	تکپادی ک	۱۳۳۹۹۸	۴	*						
۷۳	تکپشتباز	۱۳۳۹۹۹	۳	*						
۷۴	تکپلنگ ایه	۱۳۴۰۰۰	۴	*						
۷۵	تکپی کمر	۱۳۴۰۰۱	۴	*						
۷۶	تک تار یک	۱۳۴۰۰۲	۴	*						
۷۷	تک چاروشی	۱۳۴۰۰۳	۳	*						
۷۸	تک حمام	۱۳۴۰۰۴	۴	*						
۷۹	تکدره بیلا	۱۳۴۰۰۶	۴	*						
۸۰	تکدره حسین	۱۳۴۰۰۷	۳	*						
۸۱	تکدره سیاه	۱۳۴۰۰۸	۴	*						
۸۲	تکدره یونک	۱۳۴۰۰۹	۴	*						
۸۳	تکدره	۱۳۴۰۱۰	۴	*						
۸۴	تکدرز	۱۳۴۰۱۱	۳	*						
۸۵	تکسنتک	۱۳۴۰۱۲	۴	*						
۸۶	تکسیاه	۱۳۴۰۱۳	۴	*						
۸۷	تکسیاه خاک	۱۳۴۰۱۴	۴	*						
۸۸	تکسبجی	۱۳۴۰۱۵	۴	*						
۸۹	تکعلی محمد	۱۳۴۰۱۶	۴	*						
۹۰	تکعمروک	۱۳۴۰۱۷	۴	*						
۹۱	تکقائم خان	۱۳۴۰۱۸	۴	*						
۹۲	تکقال چرخ	۱۳۴۰۱۹	۴	*						
۹۳	تککفکی	۱۳۴۰۲۰	۳	*						
۹۴	تککماشی	۱۳۴۰۲۱	۴	*						
۹۵	تککماهی	۱۳۴۰۲۲	۳	*						
۹۶	تککوج	۱۳۴۰۲۳	۳	*						
۹۷	تککماه روشن	۱۳۴۰۲۴	۴	*						
۹۸	تککمیر علی	۱۳۴۰۲۵	۴	*						
۹۹	تککثرخی	۱۳۴۰۲۶	۴	*						
۱۰۰	تکگل	۱۳۴۰۲۷	۳	*						
۱۰۱	تکگل	۱۳۴۰۲۸	۳	*						
۱۰۲	تکگل باخو	۱۳۴۰۲۹	۴	*						
۱۰۳	تکگل فتود	۱۳۴۰۳۱	۴	*						
۱۰۴	تکگل محمود آباد	۱۳۴۰۳۲	۴	*						
۱۰۵	تکغبری	۱۳۴۰۳۴	۴	*						
۱۰۶	تکعموری بیلا	۱۳۴۰۳۵	۳	*						

کد نوع راه آبادی، جاده استان ۱، جاده شوسه ۲، جاده خاکی ۳، مارو ۴، سایر راهها (بهره، آب، ۵، ناهنجار)

نوع راه و فعالیت کشاورزی آبادیهای خالی از سکنه شهرستان بهار چند

شماره ردیف	آبادی	کده آبادی	نوع راه آبادی (کده)	فعالیت کشاورزی						
				زراعت	باغداری	دامداری و دامپروری	پرورش طیور	پرورش گاو و گاو شیری	پرورش بز و بقر	پرورش ماهی
۱	۲	۳	۴	۵	۶	۷	۸	۹	۱۰	۱۱
۱۰۷	جان احمد بیلا	۱۳۴۰۳۹	۳	*	*					
۱۰۸	جان احمد پاشین	۱۳۴۰۴۰	۳	*	*					
۱۰۹	جمجمه	۱۳۴۰۴۲	۳	*	*					
۱۱۰	جمجمه	۱۳۴۰۴۱	۴	*	*					
۱۱۱	چاه اکبر بیگ	۱۳۴۰۴۵	۴	*	*					
۱۱۲	چاه بنیاد	۱۳۴۰۴۷	۳	*	*					
۱۱۳	چاه خیر آباد	۱۳۴۴۴۴	۳	*	*					
۱۱۴	چاه زرد	۱۳۴۰۴۸	۳	*	*					
۱۱۵	چاه سالار حسن	۱۳۴۰۴۹	۳	*	*					
۱۱۶	چاه سیاه ریسی	۱۳۴۰۵۰	۳	*	*					
۱۱۷	چاه کامو	۱۳۴۰۵۲	۳	*	*					
۱۱۸	چاه سازانی	۱۳۴۰۵۳	۳	*	*					
۱۱۹	چشم هاشم	۱۳۴۰۵۴	۴	*	*					
۱۲۰	چشمه آب	۱۳۴۰۵۵	۴	*	*					
۱۲۱	چشمه امدان	۱۳۴۰۵۶	۳	*	*					
۱۲۲	چشمه بنیاد	۱۳۴۰۵۷	۴	*	*					
۱۲۳	چشمه بی حصار	۱۳۴۰۵۸	۳	*	*					
۱۲۴	چشمه بی همواری	۱۳۴۰۵۹	۴	*	*					
۱۲۵	چشمه تکروروز	۱۳۴۰۶۰	۴	*	*					
۱۲۶	چشمه حسین	۱۳۴۰۶۲	۴	*	*					
۱۲۷	چشمه حسین	۱۳۴۰۶۳	۴	*	*					
۱۲۸	چشمه راه النگر بیز	۱۳۴۰۶۴	۳	*	*					
۱۲۹	چشمه زرد	۱۳۴۰۶۵	۳	*	*					
۱۳۰	چشمه غلام ابراهیم	۱۳۴۰۶۱	۴	*	*					
۱۳۱	چشمه فریز	۱۳۴۰۶۷	۴	*	*					
۱۳۲	چشمه فریز مرغی	۱۳۴۰۶۸	۳	*	*					
۱۳۳	چشمه قلفی	۱۳۴۰۶۹	۴	*	*					
۱۳۴	چشمه لاخوزد	۱۳۴۰۷۱	۴	*	*					
۱۳۵	چشمه ماه	۱۳۴۰۷۲	۴	*	*					
۱۳۶	چشمه محمد بیگ	۱۳۴۰۷۳	۴	*	*					
۱۳۷	چیلانان	۱۳۴۰۷۹	۴	*	*					
۱۳۸	حاجی آباد	۱۳۴۰۸۱	۳	*	*					
۱۳۹	حاجی آباد	۱۳۴۰۸۰	۳	*	*					
۱۴۰	حاجی شاه	۱۳۴۰۸۳	۴	*	*					
۱۴۱	حجاج	۱۳۴۰۸۴	۴	*	*					
۱۴۲	حجت آباد	۱۳۴۰۸۶	۳	*	*					
۱۴۳	حسن آباد	۱۳۴۰۸۷	۳	*	*					
۱۴۴	حسن آباد قلی	۱۳۴۰۸۸	۴	*	*					
۱۴۵	حسن آباد	۱۳۴۰۹۴	۳	*	*					
۱۴۶	حسن آباد	۱۳۴۰۹۲	۳	*	*					
۱۴۷	حسن آباد	۱۳۴۰۹۱	۴	*	*					
۱۴۸	حسن آباد	۱۳۴۰۹۵	۴	*	*					
۱۴۹	حسن آباد حسین قلی	۱۳۴۰۹۵	۴	*	*					
۱۵۰	حسن آباد کاخ کوک	۱۳۴۰۹۷	۳	*	*					
۱۵۱	حوض راه بهیدمشک	۱۳۴۰۹۹	۳	*	*					

کد نوع راه آبادی: ۱، جاده شوسه، ۲، جاده خاکی، ۳، مارود، ۴، سایر (بسیار راه آهن یا راه آبی)، ۵، نامشخص

نوع راه و فعالیت کشاورزی آبادیهای خالی از سکنه شهرستان بیدر چند

شماره ردیف	آبادی	کد آبادی	نوع راه آبادی (کد)	فعالیت کشاورزی						
				زراعت	باغداری	دامداری دامپروری	پرورش طیور	پرورش گاو شیری	پرورش بومی	
۱	۲	۳	۴	۵	۶	۷	۸	۹	۱۰	۱۱
۱۵۲	خوش محمد بیگ	۱۳۴۱۰۰	۳	*						
۱۵۳	حیدر اباد	۱۳۴۱۰۱	۱	*						
۱۵۴	حیدره اخوند	۱۳۴۱۰۲	۲	*						
۱۵۵	حیدره سفلی	۱۳۴۱۰۳	۴	*						
۱۵۶	حیدره علیا	۱۳۴۱۰۴	۴	*						
۱۵۷	خارستان	۱۳۴۱۰۵	۲	*						
۱۵۸	خدا فریز	۱۳۴۱۰۷	۲	*						
۱۵۹	خر افان	۱۳۴۱۰۹	۴	*						
۱۶۰	خرمی	۱۳۴۱۱۰	۳	*						
۱۶۱	خنده	۱۳۴۱۱۱	۳	*						
۱۶۲	خواجه علی	۱۳۴۱۱۴	۲	*						
۱۶۳	خواجه علی	۱۳۴۱۱۲	۲	*						
۱۶۴	خواجه علی	۱۳۴۱۱۳	۲	*						
۱۶۵	خواران عشق اباد	۱۳۴۱۱۵	۴	*						
۱۶۶	خور شک	۱۳۴۱۱۶	۴	*						
۱۶۷	خوشیک	۱۳۴۱۱۸	۴	*						
۱۶۸	خیر اباد	۱۳۴۱۱۹	۲	*						
۱۶۹	دازنج علیا	۱۳۴۴۳۹	۳	*						
۱۷۰	داغ کیم	۱۳۴۱۲۰	۴	*						
۱۷۱	دالیج	۱۳۴۱۲۱	۴	*						
۱۷۲	دریجی	۱۳۴۱۲۲	۲	*						
۱۷۳	دره بیچار	۱۳۴۱۲۳	۲	*						
۱۷۴	دفته شیر	۱۳۴۱۲۶	۲	*						
۱۷۵	دشتکوز	۱۳۴۱۲۷	۲	*						
۱۷۶	دشت میرزاخان	۱۳۴۱۲۸	۴	*						
۱۷۷	دوزخ دره	۱۳۴۴۵۳	۴	*						
۱۷۸	ده محمد بیگ	۱۳۴۱۲۹	۳	*						
۱۷۹	ده قریب	۱۳۴۱۳۱	۲	*						
۱۸۰	دهنو	۱۳۴۱۳۳	۲	*						
۱۸۱	رگیمان بالا	۱۳۴۱۳۸	۴	*						
۱۸۲	رگیمان پائین	۱۳۴۱۳۹	۴	*						
۱۸۳	رازنج سفلی	۱۳۴۱۳۵	۲	*						
۱۸۴	رازنج علیا	۱۳۴۱۳۶	۲	*						
۱۸۵	راغوبی	۱۳۴۱۳۴	۳	*						
۱۸۶	رغاشیه	۱۳۴۱۴۰	۴	*						
۱۸۷	رفعت اباد	۱۳۴۱۴۲	۳	*						
۱۸۸	رکن الدین	۱۳۴۱۴۳	۲	*						
۱۸۹	رودکوز	۱۳۴۱۴۴	۲	*						
۱۹۰	روغن اباد بالا	۱۳۴۱۴۵	۴	*						
۱۹۱	روغن اباد پائین	۱۳۴۱۴۶	۴	*						
۱۹۲	زادوک	۱۳۴۱۴۸	۲	*						
۱۹۳	زاریز	۱۳۴۱۴۹	۲	*						
۱۹۴	زنج	۱۳۴۱۵۰	۴	*						
۱۹۵	زندی	۱۳۴۱۵۱	۴	*						
۱۹۶	زیرگو	۱۳۴۱۵۲	۲	*						

کد نوع راه آبادی: ۱ جاده اسفالت، ۲ جاده شوسه، ۳ جاده خاکی، ۴ مالرو، ۵ سایر (ایستگاه راه آهن، راه آبی)، ۵، نامشخص

نوع راه و فعالیت کشاورزی آبادیهایی خالی از سکنه شهرستان سیرجان

شماره ردیف	آبادی	کد آبادی	نوع راه آبادی (کد)	فعالیت کشاورزی						
				زراعت	باغداری	دامداری و دامپروری	پرورش طیور	پرورش گاو بومی	پرورش بز و گوسفند	پرورش ماهی
۱	۲	۳	۴	۵	۶	۷	۸	۹	۱۰	۱۱
۱۹۷	هیز کلی	۱۳۴۱۵۳	۴	*						
۱۹۸	مختوک	۱۳۴۱۵۴	۴	*						
۱۹۹	مدید آباد	۱۳۴۱۵۶	۳	*						
۲۰۰	سر پشته	۱۳۴۱۵۷	۴	*						
۲۰۱	سر تک	۱۳۴۱۵۸	۳	*						
۲۰۲	سر چشمه	۱۳۴۴۵۰	۲	*	*					
۲۰۳	مرد رود	۱۳۴۱۵۹	۴	*						
۲۰۴	مرزه	۱۳۴۱۶۰	۴	*						
۲۰۵	مغلی پاشین	۱۳۴۱۶۳	۳	*						
۲۰۶	مقر چاه	۱۳۴۱۶۴	۳	*						
۲۰۷	ملمنگان	۱۳۴۱۶۵	۴	*						
۲۰۸	ملیم آباد	۱۳۴۱۶۶	۲	*						
۲۰۹	مندیوک	۱۳۴۱۶۸	۴	*						
۲۱۰	منگ آباد	۱۳۴۱۶۹	۴	*						
۲۱۱	منگ پنهان	۱۳۴۱۷۰	۴	*						
۲۱۲	مولو جان	۱۳۴۱۷۲	۳	*	*					
۲۱۳	میاه ریخی	۱۳۴۱۷۴	۳	*						
۲۱۴	شاه نوک	۱۳۴۱۷۶	۴	*						
۲۱۵	شاه ولی	۱۳۴۱۷۷	۴	*	*					
۲۱۶	شیر کبالا	۱۳۴۱۷۸	۴	*						
۲۱۷	شیر کپاشین	۱۳۴۱۷۹	۳	*						
۲۱۸	شمالدان	۱۳۴۱۸۰	۴	*						
۲۱۹	قلغم آباد	۱۳۴۱۸۲	۴	*	*					
۲۲۰	شمس آباد	۱۳۴۱۸۳	۳	*	*					
۲۲۱	شمس الدین	۱۳۴۱۸۴	۳	*	*					
۲۲۲	شیخ علیان بالا	۱۳۴۱۸۷	۴	*						
۲۲۳	شیخ علیان پاشین	۱۳۴۱۸۸	۴	*						
۲۲۴	شیرین چاه	۱۳۴۱۸۹	۴	*						
۲۲۵	طاهر آباد	۱۳۴۱۹۰	۲	*						
۲۲۶	عابدین	۱۳۴۱۹۱	۴	*						
۲۲۷	عباس آباد	۱۳۴۱۹۲	۴	*						
۲۲۸	عباس آباد	۱۳۴۱۹۳	۴	*						
۲۲۹	عباس آباد	۱۳۴۱۹۵	۴	*						
۲۳۰	عبدل آباد	۱۳۴۱۹۶	۳	*	*					
۲۳۱	عسکر به	۱۳۴۱۹۸	۴	*						
۲۳۲	عشق آباد	۱۳۴۱۹۹	۲	*	*					
۲۳۳	عقده	۱۳۴۲۰۰	۴	*						
۲۳۴	علیان	۱۳۴۲۰۱	۳	*						
۲۳۵	علی آباد	۱۳۴۲۰۳	۳	*						
۲۳۶	علی آباد	۱۳۴۲۰۴	۳	*						
۲۳۷	علی آباد	۱۳۴۲۰۵	۲	*	*					
۲۳۸	علی آباد	۱۳۴۲۰۲	۲	*	*					
۲۳۹	علی آباد مهر	۱۳۴۲۰۶	۲	*	*					
۲۴۰	علی بلند	۱۳۴۲۰۸	۲	*	*					
۲۴۱	علی سعید	۱۳۴۲۱	۲	*	*					

کد نوع راه آبادی: ۱، جاده اسفالت، ۲، جاده شوسه، ۳، جاده خاکی، ۴، مالرود، ۵، سایر (در اینجا راه آهن یا راه آبی)، ۵، نامشخص

نوع راه و فعالیت کشاورزی آبادیهای خالی از سکنه شهرستان بهار چند

شماره ردیف	آبادی	کد آبادی	نوع راه آبادی (کد)	فعالیت کشاورزی						
				زراعت	باغداری	دامداری و دامپروری	پرورش طیور	پرورش کرم ابریشم	پرورش زنبورسل	پرورش ماهی
۱	۲	۳	۴	۵	۶	۷	۸	۹	۱۰	۱۱
۲۴۲	علی شاه	۱۳۴۲۰۹	۳	*	*					
۲۴۳	علی ملا	۱۳۴۲۱۰	۳	*	*					
۲۴۴	عمر آباد	۱۳۴۲۱۱	۳	*	*					
۲۴۵	عیسی	۱۳۴۲۱۲	۳	*	*					
۲۴۶	غلام عباس	۱۳۴۰۲۷	۴	*	*					
۲۴۷	فاضل	۱۳۴۲۱۳	۴	*	*					
۲۴۸	قله سید	۱۳۴۲۱۹	۴	*	*					
۲۴۹	قلاع	۱۳۴۲۲۱	۴	*	*					
۲۵۰	قند ابیه	۱۳۴۲۲۲	۳	*	*					
۲۵۱	قوزک	۱۳۴۲۲۳	۴	*	*					
۲۵۲	قیاس	۱۳۴۲۲۴	۴	*	*					
۲۵۳	کاظم آباد	۱۳۴۲۲۶	۴	*	*					
۲۵۴	کاظمیه	۱۳۴۲۲۷	۴	*	*					
۲۵۵	کران	۱۳۴۲۳۰	۳	*	*					
۲۵۶	کر بلائی محمد	۱۳۴۲۳۱	۴	*	*					
۲۵۷	کشورک	۱۳۴۲۳۲	۳	*	*					
۲۵۸	کفتکان	۱۳۴۲۳۳	۴	*	*					
۲۵۹	کلقری	۱۳۴۲۳۵	۴	*	*					
۲۶۰	کلاته احمد بیگ	۱۳۴۲۳۶	۴	*	*					
۲۶۱	کلاته اخوند	۱۳۴۲۳۷	۳	*	*					
۲۶۲	کلاته اخوند	۱۳۴۲۳۸	۴	*	*					
۲۶۳	کلاته استاد علی	۱۳۴۲۳۹	۳	*	*					
۲۶۴	کلاته اسماعیل	۱۳۴۲۴۱	۴	*	*					
۲۶۵	کلاته اقبال	۱۳۴۲۴۲	۳	*	*					
۲۶۶	کلاته اقامحمدخان	۱۳۴۲۴۳	۳	*	*					
۲۶۷	کلاته بازارگان	۱۳۴۲۴۵	۳	*	*					
۲۶۸	کلاته باغ احمدی	۱۳۴۲۴۶	۳	*	*					
۲۶۹	کلاته باقر	۱۳۴۲۴۷	۴	*	*					
۲۷۰	کلاته بیلا	۱۳۴۲۴۸	۳	*	*					
۲۷۱	کلاته بیلا	۱۳۴۲۴۹	۳	*	*					
۲۷۲	کلاته بیگند	۱۳۴۲۵۲	۴	*	*					
۲۷۳	کلاته پاشین	۱۳۴۲۵۳	۴	*	*					
۲۷۴	کلاته پشت قلعه	۱۳۴۲۵۴	۴	*	*					
۲۷۵	کلاته جعفر	۱۳۴۲۶۲	۳	*	*					
۲۷۶	کلاته جعفر	۱۳۴۲۶۱	۴	*	*					
۲۷۷	کلاته چوپان	۱۳۴۲۶۳	۴	*	*					
۲۷۸	کلاته حاج ابراهیم	۱۳۴۲۶۴	۴	*	*					
۲۷۹	کلاته حاج شیخ	۱۳۴۲۶۶	۳	*	*					
۲۸۰	کلاته حاج غلام	۱۳۴۲۶۵	۴	*	*					
۲۸۱	کلاته حاج میر حسن	۱۳۴۲۶۷	۴	*	*					
۲۸۲	کلاته حاجی باقر	۱۳۴۲۶۸	۴	*	*					
۲۸۳	کلاته حمد	۱۳۴۲۷۱	۳	*	*					
۲۸۴	کلاته حمد	۱۳۴۲۷۰	۳	*	*					
۲۸۵	کلاته حمد یاور	۱۳۴۲۷۲	۳	*	*		*			
۲۸۶	کلاته حمد یزدی	۱۳۴۲۷۳	۳	*	*					

کد نوع راه آبادی، جاده اسفالت ۱، جاده شوسه ۲، جاده خاکی ۳، مالرو ۴، سایر (این شماره راه آسین یا راه آبی)، ۵، نامشخص ۶

نوع راه و فعالیت کشاورزی آبادیهای خالی از سکنه شهرستان بهار چند

شماره روستا	آبادی	کد آبادی	نوع راه آبادی (کد)	فعالیت کشاورزی						
				زراعت	باغداری	دامداری و دامپروری	پرورش طیور	پرورش گاو و بز	پرورش بقر	پرورش ماهی
۱	۲	۳	۴	۵	۶	۷	۸	۹	۱۰	۱۱
۲۸۷	کلاته حسین هفتلی	۱۳۴۲۷۷	۲	*						
۲۸۸	کلاته حسین علیا	۱۳۴۲۷۸	۲	*						
۲۸۹	کلاته حسین محمد علی اکبر	۱۳۴۲۷۹	۴	*						
۲۹۰	کلاته حسین بیزدی	۱۳۴۲۸۱	۲	*						
۲۹۱	کلاته حسین علی	۱۳۴۲۸۲	۲	*						
۲۹۲	کلاته خان	۱۳۴۲۸۴	۲	*						
۲۹۳	کلاته خان	۱۳۴۲۸۳	۲	*						
۲۹۴	کلاته رانجی	۱۳۴۲۸۸	۲	*						
۲۹۵	کلاته زینت	۱۳۴۳۴۲	۲	*						
۲۹۶	کلاته سلیمی	۱۳۴۳۶۰	۲	*						
۲۹۷	کلاته سنگ سفید	۱۳۴۳۶۱	۴	*						
۲۹۸	کلاته شور کب	۱۳۴۳۶۲	۲	*						
۲۹۹	کلاته شیخ	۱۳۴۳۶۳	۲	*						
۳۰۰	کلاته شیخ زاده	۱۳۴۳۶۵	۴	*						
۳۰۱	کلاته صالحه	۱۳۴۳۶۷	۴	*						
۳۰۲	کلاته عباس	۱۳۴۳۰۱	۲	*						
۳۰۳	کلاته عباس	۱۳۴۳۶۹	۲	*						
۳۰۴	کلاته عباس آباد	۱۳۴۳۰۲	۲	*						
۳۰۵	کلاته علیا	۱۳۴۳۰۳	۴	*						
۳۰۶	کلاته علی ابوظالب	۱۳۴۳۰۴	۲	*						
۳۰۷	کلاته علی بیگ	۱۳۴۳۰۵	۴	*						
۳۰۸	کلاته علی حسن	۱۳۴۳۰۶	۲	*						
۳۰۹	کلاته علی فرنگی	۱۳۴۳۳۱	۲	*						
۳۱۰	کلاته علی کر بلائی حسین	۱۳۴۳۰۷	۲	*						
۳۱۱	کلاته علی محمد ولی	۱۳۴۳۰۹	۲	*						
۳۱۲	کلاته غنی کوثر کب	۱۳۴۳۵۵	۴	*						
۳۱۳	کلاته غلام	۱۳۴۳۵۶	۴	*						
۳۱۴	کلاته غلام سلطان	۱۳۴۳۵۷	۲	*						
۳۱۵	کلاته غلام عباس	۱۳۴۳۵۸	۴	*						
۳۱۶	کلاته غلام زاده	۱۳۴۳۵۹	۲	*						
۳۱۷	کلاته غلام علی	۱۳۴۳۶۰	۲	*						
۳۱۸	کلاته فاطمه حاج حسن	۱۳۴۳۱۰	۲	*						
۳۱۹	کلاته قاسمی	۱۳۴۳۱۱	۲	*						
۳۲۰	کلاته قلعه کاهی	۱۳۴۳۱۲	۲	*						
۳۲۱	کلاته قمر	۱۳۴۳۱۳	۴	*						
۳۲۲	کلاته کر بلائی حاجی	۱۳۴۳۱۴	۴	*						
۳۲۳	کلاته کر بلائی حسن	۱۳۴۳۱۵	۲	*						
۳۲۴	کلاته کر بلائی محمد	۱۳۴۳۱۸	۲	*						
۳۲۵	کلاته کلاهی	۱۳۴۳۱۹	۴	*						
۳۲۶	کلاته کر	۱۳۴۳۲۰	۲	*						
۳۲۷	کلاته کله خجسته	۱۳۴۳۲۱	۴	*						
۳۲۸	کلاته محمد	۱۳۴۳۲۲	۲	*						
۳۲۹	کلاته محمد حسین علی اکبر	۱۳۴۳۴۹	۲	*						
۳۳۰	کلاته محمد رمضان	۱۳۴۳۴۳	۲	*						
۳۳۱	کلاته محمد زمان	۱۳۴۳۴۵	۲	*						

کد نوع راه آبادی: جاده اسفالت (۱)، جاده شوسه (۲)، جاده خاکی (۳)، مالرو (۴)، سایر (در اینجا راه آسفالته یا راه آبی) (۵)، نامشخص (۶)

نوع راه و فعالیت کشاورزی آبادیهای خالی از سکنه شهرستان میوه چنند

شماره ردیف	آبادی	کده آبادی	نوع راه آبادی (کده)	فعالیت کشاورزی						
				زراعت	باغداری	دامداری و دامپروری	پرورش طیور	پرورش گاو برهیم	پرورش بز و گوسفند	پرورش ماهی
۱	۲	۳	۴	۵	۶	۷	۸	۹	۱۰	۱۱
۲۲۲	کلاته محمد سلطان	۱۳۴۳۲۶	۱	*	*					
۲۲۳	کلاته محمد میرزا	۱۳۴۳۲۷	۲	*	*					
۲۲۴	کلاته محمدی	۱۳۴۳۲۸	۴	*	*					
۲۲۵	کلاته مز دمان	۱۳۴۳۲۹	۴	*	*					
۲۲۶	کلاته مستوفی	۱۳۴۳۳۰	۳	*	*					
۲۲۷	کلاته ملا عبداله	۱۳۴۳۳۱	۴	*	*					
۲۲۸	کلاته میر	۱۳۴۳۳۲	۳	*	*					
۲۲۹	کلاته میر ابراهیم	۱۳۴۳۳۳	۴	*	*					
۲۳۰	کلاته میر اسماعیل	۱۳۴۳۳۴	۲	*	*					
۲۳۱	کلاته میر بیلا	۱۳۴۳۳۵	۴	*	*					
۲۳۲	کلاته میر حسن	۱۳۴۳۳۶	۳	*	*					
۲۳۳	کلاته میرزا احمد	۱۳۴۳۳۷	۳	*	*					
۲۳۴	کلاته میرزا امان	۱۳۴۳۳۸	۳	*	*					
۲۳۵	کلاته میرزا خان	۱۳۴۳۳۹	۲	*	*					
۲۳۶	کلاته میر عباس	۱۳۴۳۴۰	۴	*	*					
۲۳۷	کلاته میر عباس	۱۳۴۳۴۱	۲	*	*					
۲۳۸	کلاته میر قیصر	۱۳۴۳۴۲	۴	*	*					
۲۳۹	کلاته تقیمن	۱۳۴۳۴۳	۴	*	*					
۲۴۰	کلاته نعمتی	۱۳۴۳۴۴	۲	*	*					
۲۴۱	کلاته نقره	۱۳۴۳۴۵	۲	*	*					
۲۴۲	کلاته نقره	۱۳۴۳۴۶	۲	*	*					
۲۴۳	کلاته نقره	۱۳۴۳۴۷	۲	*	*					
۲۴۴	کلاته نقره	۱۳۴۳۴۸	۲	*	*					
۲۴۵	کلاته نقره	۱۳۴۳۴۹	۲	*	*					
۲۴۶	کلاته نقره	۱۳۴۳۵۰	۴	*	*					
۲۴۷	کلاته نقره	۱۳۴۳۵۱	۲	*	*					
۲۴۸	کلاته نقره	۱۳۴۳۵۲	۲	*	*					
۲۴۹	کلاته نقره	۱۳۴۳۵۳	۴	*	*					
۲۵۰	کلاته هادی	۱۳۴۳۵۴	۴	*	*					
۲۵۱	کلاته دیه	۱۳۴۳۵۵	۴	*	*					
۲۵۲	کلاته دیه	۱۳۴۳۵۶	۴	*	*					
۲۵۳	کلاته دیه	۱۳۴۳۵۷	۴	*	*					
۲۵۴	کلاته دیه	۱۳۴۳۵۸	۴	*	*					
۲۵۵	کلاته دیه	۱۳۴۳۵۹	۴	*	*					
۲۵۶	کلاته دیه	۱۳۴۳۶۰	۴	*	*					
۲۵۷	کلاته دیه	۱۳۴۳۶۱	۴	*	*					
۲۵۸	کلاته دیه	۱۳۴۳۶۲	۴	*	*					
۲۵۹	کلاته دیه	۱۳۴۳۶۳	۴	*	*					
۲۶۰	کلاته دیه	۱۳۴۳۶۴	۴	*	*					
۲۶۱	کلاته دیه	۱۳۴۳۶۵	۳	*	*					
۲۶۲	کلاته دیه	۱۳۴۳۶۶	۴	*	*					
۲۶۳	کلاته دیه	۱۳۴۳۶۷	۴	*	*					
۲۶۴	کلاته دیه	۱۳۴۳۶۸	۳	*	*					
۲۶۵	کلاته دیه	۱۳۴۳۶۹	۳	*	*					
۲۶۶	کلاته دیه	۱۳۴۳۷۰	۲	*	*					
۲۶۷	کلاته دیه	۱۳۴۳۷۱	۲	*	*					
۲۶۸	کلاته دیه	۱۳۴۳۷۲	۴	*	*					
۲۶۹	کلاته دیه	۱۳۴۳۷۳	۴	*	*					
۲۷۰	کلاته دیه	۱۳۴۳۷۴	۴	*	*					
۲۷۱	کلاته دیه	۱۳۴۳۷۵	۴	*	*					
۲۷۲	کلاته دیه	۱۳۴۳۷۶	۳	*	*					
۲۷۳	کلاته دیه	۱۳۴۳۷۷	۴	*	*					
۲۷۴	کلاته دیه	۱۳۴۳۷۸	۴	*	*					
۲۷۵	کلاته دیه	۱۳۴۳۷۹	۴	*	*					
۲۷۶	کلاته دیه	۱۳۴۳۸۰	۴	*	*					

کد نوع راه آبادی: جاده اسفالت ۱، جاده شوسه ۲، جاده خاکی ۳، مارود ۴، سایر (ایستگاه راه آهن، باره آب)، ۵، نامشخص ۶

نوع راه و خنایت کشاورزی آبادیهای خالی از سکنه شهرستان بهیر چند

شماره ردیف	آبادی	کده آبادی	نوع راه آبادی (کده)	خنایت کشاورزی						
				زراعت	باغداری	دامداری و دامپروری	پرورش طیور	پرورش گاو و بز	پرورش ماهی	
۱	۲	۳	۴	۵	۶	۷	۸	۹	۱۰	۱۱
۲۷۷	گورفتوک	۱۳۴۳۷۷	۴	*						
۲۷۸	لاغر زرد	۱۳۴۳۷۸	۴	*						
۲۷۹	ماژانی	۱۳۴۳۷۹	۴	*						
۲۸۰	محمد آباد	۱۳۴۳۸۰	۳							
۲۸۱	محمد آباد	۱۳۴۳۸۱	۳							
۲۸۲	محمد آباد	۱۳۴۳۸۲	۴	*						
۲۸۳	محمد آباد	۱۳۴۳۸۱	۴	*						
۲۸۴	محمد آباد تکزر د	۱۳۴۳۸۴	۴	*						
۲۸۵	محمد آباد شیر	۱۳۴۳۸۵	۳	*						
۲۸۶	محمد حاجی چلیله	۱۳۴۳۸۶	۴	*						
۲۸۷	محمود	۱۳۴۳۸۷	۳	*						
۲۸۸	مرغدار محمد علی خراسادیزاده	۱۳۴۳۸۷	۳	*			*			
۲۸۹	مروج	۱۳۴۳۹۰	۴	*						
۲۹۰	مزار	۱۳۴۳۹۱	۳	*						
۲۹۱	مزار کاهی	۱۳۴۳۹۲	۳	*						
۲۹۲	مزرعه اخوند	۱۳۴۳۹۲	۴	*						
۲۹۳	مهدران	۱۳۴۳۹۳	۴	*						
۲۹۴	معدنخل سفید	۱۳۴۳۹۴	۳	*						
۲۹۵	مقول	۱۳۴۳۹۸	۴	*						
۲۹۶	ملک آباد	۱۳۴۴۰۰	۴	*						
۲۹۷	ملکو	۱۳۴۴۰۱	۳	*						
۲۹۸	منالیان	۱۳۴۴۰۲	۳	*						
۲۹۹	موقی آباد	۱۳۴۴۰۷	۳	*						
۴۰۰	مهد آباد	۱۳۴۴۰۸	۴	*						
۴۰۱	میان رود علیا	۱۳۴۴۱۰	۳	*						
۴۰۲	شخیر اب	۱۳۴۴۱۱	۶	*						
۴۰۳	شخیر اب	۱۳۴۴۱۲	۴	*						
۴۰۴	شمیران	۱۳۴۴۱۴	۳	*						
۴۰۵	نور اله	۱۳۴۴۱۵	۳	*						
۴۰۶	نور منگولان	۱۳۴۴۱۷	۴	*						
۴۰۷	نور کریمی	۱۳۴۴۲۱	۳	*						
۴۰۸	نور کک	۱۳۴۴۲۲	۴	*						
۴۰۹	نور لیسان	۱۳۴۴۲۴	۳	*						
۴۱۰	نهار جان	۱۳۴۴۲۵	۴	*						
۴۱۱	نیوک	۱۳۴۴۲۶	۴	*						
۴۱۲	نیوهان	۱۳۴۴۲۷	۳	*						
۴۱۳	ولی آباد	۱۳۴۴۲۸	۳	*						
۴۱۴	هلیک	۱۳۴۴۳۰	۳	*						
۴۱۵	هلمند	۱۳۴۴۳۱	۳	*						
۴۱۶	هوردر	۱۳۴۴۳۳	۴	*						
۴۱۷	هورک	۱۳۴۴۳۴	۳	*						
۴۱۸	یوسفان بیلا	۱۳۴۴۳۶	۳	*						
۴۱۹	یوسفان پاشین	۱۳۴۴۳۷	۳	*						
۴۲۰	بیلاق منگ سفید	۱۳۴۴۳۸	۴	*						

کد نوع راه آبادی ۱ جاده اسفالت ۲ جاده شوسه ۳ جاده خاکی ۴ مالرو ۵ سایر (این شماره راه آهن یا راه آبی) ۵ نامشخص ۶

نوع راه و فعالیت کشاورزی آبادیهای خالی از سکنه شهرستان - پییر چند

شماره ردیف	آبادی	کد آبادی	نوع راه آبادی (کد)	فعالیت کشاورزی						
				زراعت	باغداری	دامداری و دامپروری	پرورش طیور	پرورش دام و طیور	پرورش ماهی	
۱	۲	۳	۴	۵	۶	۷	۸	۹	۱۰	۱۱
	بخش نهبندان									
	دهستان برك									
۱	ایستادگار مالداری	۱۳۴۹۶۱۱	۳	*						
۲	ابر احیم آباد	۱۳۴۹۶۲۲	۴	*						
۳	النندان	۱۳۴۹۶۳۳	۴	*						
۴	بهرام آباد	۱۳۴۹۶۴۵	۴	*						
۵	بیردک	۱۳۴۹۶۶۶	۴	*						
۶	تپل	۱۳۴۹۶۸۱	۴	*						
۷	چاه کزیر	۱۳۵۰۱۱۱	۳	*						
۸	چپاتی	۱۳۴۹۶۷۱	۲	*						
۹	چشمه هفتاد هفتی	۱۳۴۹۶۷۲	۴	*						
۱۰	حسین آباد عبداله	۱۳۴۹۶۷۵	۴	*						
۱۱	زنگو	۱۳۵۰۱۱۲	۴	*						
۱۲	سلطانی علیا	۱۳۴۹۶۸۲	۴	*						
۱۳	سلمی	۱۳۴۹۶۸۳	۳	*						
۱۴	عبدلی علیا	۱۳۴۹۶۹۰	۴	*						
۱۵	کریم آباد	۱۳۴۹۶۹۲	۲	*						
۱۶	کلاته رغاب	۱۳۴۹۶۹۶	۴	*						
۱۷	کلاته زلر	۱۳۴۹۶۹۷	۳	*						
۱۸	کلاته مور	۱۳۴۹۶۹۹	۴	*						
۱۹	کلاته عباسی	۱۳۵۰۰۰۰	۴	*						
۲۰	کلاته قریمان	۱۳۵۰۰۰۱	۳	*						
۲۱	کزو	۱۳۵۰۰۰۵	۴	*						
۲۲	مدل آباد علیا	۱۳۵۰۰۰۷	۴	*						
	دهستان بیبران									
۱	چاه زرد	۱۳۵۰۶۸	۳	*						
۲	چاه نیمه عمیق معدن زری	۱۳۵۰۷۰	۳	*						
۳	حسین آباد	۱۳۵۰۸۷	۴	*						
۴	دهیالا	۱۳۵۰۷۲	۴	*						
۵	خندک	۱۳۵۰۹۱	۴	*						
۶	خور علی شایان	۱۳۵۰۸۶	۳	*						
۷	فخر آباد	۱۳۵۰۷۸	۳	*						
۸	قاسم آباد	۱۳۵۰۸۹	۳	*						
۹	کلاته ریگ	۱۳۵۰۹۰	۲	*						
۱۰	محمد آباد	۱۳۵۰۸۳	۲	*						
	دهستان بندان									
۱	ایابیل	۱۳۵۱۱۱	۴	*						
۲	پاهنگاه چامکو	۱۳۵۱۱۶	۲	*						
۳	پاهنگاه ژاندار مرئی چاه دغال	۱۳۵۱۱۵	۲	*						
۴	چاه رستم	۱۳۵۱۲۱	۲	*						
۵	چاه محمدخان	۱۳۵۱۲۲	۳	*						
۶	دهکک	۱۳۵۱۲۴	۳	*						

کد نوع راه آبادی: جاده اسفالت ۱، جاده شوسه ۲، جاده خاکی ۳، مارو ۴، سایر (اینجکه راه آهن یا راه آبی) ۵، نامشخص ۶

نوع راه و فعالیت کشاورزی آبادیهای خالی از سکنه شهرستان بهار چند

شماره ردیف	آبادی	کد آبادی	نوع راه آبادی (کد)	فعالیت کشاورزی						
				زراعت	باغداری	دامداری و دامپروری	پرورش طیور	پرورش گاو و گاو شیری	پرورش بومبیل	پرورش ماهی
۱	۲	۳	۴	۵	۶	۷	۸	۹	۱۰	۱۱
دهستان چاهان										
۱	ابله	۱۲۵۱۵۰	*							
۲	پاسگاه چاهمار	۱۲۵۱۵۵	*							
۳	پاسگاه خرماکه	۱۲۵۱۵۶	*							
۴	پاسگاه شند آمد	۱۲۵۱۵۷	*							
۵	پده که	۱۲۵۱۵۹	*							
۶	پنکوه	۱۲۵۱۶۰	*							
۷	ترش آب پاشین	۱۲۵۱۶۲	*							
۸	چنگ چاه	۱۲۵۱۶۶	*							
۹	چهن	۱۲۵۱۶۷	*							
۱۰	چاه زیران	۱۲۵۱۷۲	*							
۱۱	چاه شور	۱۲۵۱۷۵	*							
۱۲	چاه مار	۱۲۵۱۸۰	*							
۱۳	چاهکی	۱۲۵۱۸۲	*							
۱۴	چشمه زرد	۱۲۵۱۸۵	*							
۱۵	چغاد	۱۲۵۱۸۴	*							
۱۶	دالوکه	۱۲۵۱۹۴	*							
۱۷	در از مرن	۱۲۵۱۹۵	*							
۱۸	دوز قدر	۱۲۵۱۹۸	*							
۱۹	دور	۱۲۵۲۰۰	*							
۲۰	دهابعلیا	۱۲۵۲۰۲	*							
۲۱	سپاه کونک	۱۲۵۲۰۷	*							
۲۲	کالک	۱۲۵۲۱۸	*							
۲۳	کرک در ستو	۱۲۵۲۲۰	*							
۲۴	کلاته محمد علی	۱۲۵۲۲۵	*							
۲۵	گزل کل	۱۲۵۲۳۱	*							
۲۶	گل نی هیت	۱۲۵۲۳۲	*							
۲۷	لبنگرو	۱۲۵۲۳۶	*							
۲۸	لوله	۱۲۵۲۳۷	*							
۲۹	محمد آباد سفلی	۱۲۵۲۴۸	*							
۳۰	محمد آباد علیا	۱۲۵۲۳۹	*							
۳۱	مزار بی بی مریم	۱۲۵۲۴۱	*							
۳۲	مهر آباد	۱۲۵۲۴۲	*							
دهستان شوسف										
۱	اکبری	۱۲۵۲۴۴	*							
۲	امیر آباد	۱۲۵۲۴۶	*							
۳	باغ بهستان	۱۲۵۲۴۸	*							
۴	باغ فیروز آباد	۱۲۵۲۴۹	*							
۵	ترش آب	۱۲۵۲۵۲	*							
۶	چنت آباد	۱۲۵۲۵۴	*							
۷	چاه امین	۱۲۵۲۳۰	*							
۸	چاه حسین	۱۲۵۲۵۷	*							
۹	چاه مهد جان میرزا	۱۲۵۲۳۹	*							
۱۰	چاه کوله	۱۲۵۲۵۹	*							

کد نوع راه آبادی: ۱ جاده استان، ۲ جاده شوسف، ۳ جاده خاکی، ۴ سایر (بسیار راه آهن یا راه آبی)، ۵ ناشخص

نوع راه و فعالیت کشاورزی آبادیهای خالی از سکنه شهرستان - سبیر چند

شماره ردیف	آبادی	کد آبادی	نوع راه آبادی (کد)	فعالیت کشاورزی						
				پرورش طیور	پرورش دامهای و دامپروری	پرورش طیور	پرورش گاو و گاو شیری	پرورش گاو شیری	پرورش بومی	پرورش بومی
۱	۲	۳	۴	۵	۶	۷	۸	۹	۱۰	۱۱
۱۱	چاه موقی	۱۲۵۲۶۰	۴							
۱۲	چشمه رتو	۱۲۵۲۶۲	۴							
۱۳	چکیک	۱۲۵۲۶۴	۳	*	*					
۱۴	حاجی آباد	۱۲۵۲۶۵	۳	*	*					
۱۵	حسن آباد	۱۲۵۲۶۸	۳	*	*					
۱۶	دو شاها بواز	۱۲۵۲۷۱	۳	*	*					
۱۷	ذخیر آباد	۱۲۵۲۷۶	۳	*	*					
۱۸	دهن نو	۱۲۵۲۷۷	۳	*	*					
۱۹	فهمی آباد	۱۲۵۲۸۲	۳	*	*					
۲۰	عباسی آباد	۱۲۵۲۸۹	۳	*	*					
۲۱	عباسی آباد	۱۲۵۲۹۰	۳	*	*					
۲۲	عزت آباد	۱۲۵۲۹۱	۳	*	*					
۲۳	علی آباد	۱۲۵۲۹۲	۳	*	*					
۲۴	علی آباد	۱۲۵۲۹۳	۳	*	*					
۲۵	قدرت آباد	۱۲۵۲۹۵	۴							
۲۶	قشقی بالا	۱۲۵۲۹۶	۴							
۲۷	قشقی پایین	۱۲۵۲۹۷	۳	*	*					
۲۸	کفتار کبی	۱۲۵۲۹۸	۳	*	*					
۲۹	کلاته احمیل	۱۲۵۲۹۹	۳	*	*					
۳۰	کلاته بالا	۱۲۵۳۰۰	۳	*	*					
۳۱	کلاته بلوچی	۱۲۵۳۰۱	۴							
۳۲	کلاته ترک آباد	۱۲۵۳۰۲	۴							
۳۳	کلاته زلفی	۱۲۵۳۰۴	۴							
۳۴	کلاته فیروز	۱۲۵۳۰۵	۳	*	*					
۳۵	کلاته کاظمی	۱۲۵۳۰۶	۳	*	*					
۳۶	کهنان	۱۲۵۳۰۹	۴							
۳۷	کهنک	۱۲۵۳۱۰	۳	*	*					
۳۸	کروک	۱۲۵۳۱۲	۱	*	*					
۳۹	گزستان	۱۲۵۳۱۳	۴	*	*					
۴۰	کبدر	۱۲۵۳۱۴	۳	*	*					
۴۱	لوکدوز	۱۲۵۳۲۱	۳	*	*					
۴۲	محمد آباد	۱۲۵۳۱۷	۳	*	*					
۴۳	محمد آباد	۱۲۵۳۱۶	۳	*	*					
۴۴	محمد آباد جالری	۱۲۵۳۱۸	۳	*	*					
۴۵	محمد خان	۱۲۵۳۱۹	۳	*	*					
۴۶	مزار پریشان	۱۲۵۳۲۰	۳	*	*					
۴۷	مرمن آباد	۱۲۵۳۲۳	۳	*	*					
۴۸	نقی آباد	۱۲۵۳۲۵	۳	*	*					
۴۹	نمان کاه	۱۲۵۳۲۶	۳	*	*					
۵۰	همت آباد	۱۲۵۳۲۲	۳	*	*					
۱	دهستان عربخانه									
۱	ابراهیم آباد	۱۲۵۵۱۷	۳	*	*					
۲	اردروشی	۱۲۵۵۱۹	۳	*	*					
۳	اسکول آباد	۱۲۵۵۲۱	۴							
۴	امین آباد	۱۲۵۵۲۲	۳	*	*					

کد نوع راه آبادی: ۱ جاده آسفالت، ۲ جاده شوسه، ۳ جاده خاکی، ۴ مالرو، ۵ سایر (ایستگاه راه آهن یا راه آبی)، ۵، نامشخص

نوع راه و فعالیت کشاورزی آبادیهای خالی از سکنه شهرستان بیرجند

شماره ردیف	آبادی	کد آبادی	نوع راه آبادی (کد)	فعالیت کشاورزی						
				زراعت	باغداری	دامداری و دامپروری	پرورش طیور	پرورش گاو و گاو شیری	پرورش بز و بچه گاو	
۱)	۲	۳	۴	۵	۶	۷	۸	۹	۱۰	۱۱
	۱۲۵۵۲۲	۴	*	*					
۶	اکبر آباد	۱۲۵۵۲۴	۳	*	*					
۷	انگروک	۱۲۵۵۲۵	۳		*					
۸	انگول	۱۲۵۵۲۶	۳		*					
۹	انار انبالا	۱۲۵۵۲۸	۴		*					
۱۰	بیرجند آباد	۱۲۵۵۳۱	۴		*					
۱۱	پرواز	۱۲۵۵۳۷	۳		*					
۱۲	تجاره	۱۲۵۵۳۹	۴		*	*				
۱۳	تخت توت	۱۲۵۵۴۰	۴		*	*				
۱۴	تکبینه گوفی	۱۲۵۵۴۲	۲		*	*				
۱۵	توت	۱۲۵۵۴۴	۳		*	*				
۱۶	تیغدر سفلی	۱۲۵۵۴۶	۳		*	*				
۱۷	چنیدان	۱۲۵۵۵۱	۴		*	*				
۱۸	چهرود	۱۲۵۵۵۲	۴		*	*				
۱۹	چیک علیا	۱۲۵۵۵۳	۴		*	*				
۲۰	چاه سرخ	۱۲۵۵۵۶	۳		*	*				
۲۱	چاه گز	۱۲۵۵۵۹	۳		*	*				
۲۲	چاه گز	۱۲۵۵۶۰	۳		*	*				
۲۳	چشمه بزو	۱۲۵۵۶۱	۳		*	*				
۲۴	چشمه گیسور ان	۱۲۵۵۶۳	۴		*	*				
۲۵	چشمه محمد مراد	۱۲۵۵۶۴	۳		*	*				
۲۶	چکرده	۱۲۵۵۶۵	۴		*	*				
۲۷	حبیبان	۱۲۵۵۶۸	۳		*	*				
۲۸	حمن نعمت اله	۱۲۵۵۷۱	۳		*	*				
۲۹	حمین آباد	۱۲۵۵۷۳	۴		*	*				
۳۰	حوش فاطمه	۱۲۵۵۷۸	۴		*	*				
۳۱	حیدر آباد	۱۲۵۵۷۹	۴		*	*				
۳۲	خاکستری	۱۲۵۵۸۰	۴		*	*				
۳۳	خالد ار	۱۲۵۵۸۱	۴		*	*				
۳۴	خنجر آباد	۱۲۵۵۸۴	۴		*	*				
۳۵	دریگز	۱۲۵۵۸۹	۳		*	*				
۳۶	دهن رود	۱۲۵۵۹۴	۳		*	*				
۳۷	دهن رود	۱۲۵۵۹۵	۳		*	*				
۳۸	دیمنجان	۱۲۵۵۹۶	۴		*	*				
۳۹	دینتاری	۱۲۵۵۹۷	۳		*	*				
۴۰	راجدان	۱۲۵۵۹۸	۴		*	*				
۴۱	رود آب	۱۲۵۶۰۱	۳		*	*				
۴۲	رود اغل	۱۲۵۶۰۲	۴		*	*				
۴۳	ریزنک	۱۲۵۶۰۴	۴		*	*				
۴۴	ریق آباد	۱۲۵۶۰۵	۴		*	*				
۴۵	زیدر ملک	۱۲۵۶۰۷	۳		*	*				
۴۶	مریخان علیا	۱۲۵۶۱۱	۴		*	*				
۴۷	سعید آباد	۱۲۵۶۱۲	۳		*	*				
۴۸	متچی سفلی	۱۲۵۶۱۳	۴		*	*				
۴۹	متقان بالا	۱۲۵۶۱۵	۳		*	*				

کد نوع راه آبادی: جاده استان ۱، جاده شماره ۲، جاده خاکی ۳، مار ۴، سایر (استخوان راه آهن، باره آبی)، ۵، نامشخص ۶

نوع راه و فعالیت کشاورزی آبادیهای خالی از سکنه شهرستان سیمرقند

شماره ردیف	آبادی	کد آبادی	نوع راه آبادی (کد)	فعالیت کشاورزی						
				زراعت	باغداری	دامداری و دامپروری	پرورش طیور	پرورش کرم ابریشم	پرورش زنبور	پرورش ماهی
۱	۲	۳	۴	۵	۶	۷	۸	۹	۱۰	۱۱
۶۰	مشکل آباد	۱۲۵۶۱۷	۴	*						
۶۱	میانه کوه	۱۲۵۶۲۰	۴	*						
۶۲	مخندوک	۱۲۵۷۲۷	۴							
۶۳	غور ابد	۱۲۵۷۲۰	۴							
۶۴	قیلانک	۱۲۵۶۲۳	۴	*						
۶۵	ظاهر آباد	۱۲۵۶۲۴	۴	*						
۶۶	علی آباد	۱۲۵۷۲۹	۴	*						
۶۷	مناهبان	۱۲۵۶۲۹	۳	*						
۶۸	عنان	۱۲۵۶۳۰	۳	*						
۶۹	غرق بیلا	۱۲۵۵۴۸	۴	*						
۷۰	غرق پاشین	۱۲۵۵۴۹	۴	*						
۷۱	غلام ساره	۱۲۵۵۵۰	۴	*						
۷۲	قصابان	۱۲۵۶۳۶	۳							
۷۳	قرچی	۱۲۵۶۳۷	۴							
۷۴	قیاس آباد	۱۲۵۶۳۸	۳	*						
۷۵	کاروانشاهی امیر آباد	۱۲۵۶۳۹	۳	*						
۷۶	کچدره	۱۲۵۶۴۱	۴	*						
۷۷	کچلکی	۱۲۵۶۴۲	۴	*						
۷۸	کر آت	۱۲۵۶۴۳	۴	*						
۷۹	کریم آباد	۱۲۵۶۴۵	۴	*						
۸۰	کلاته ابولس	۱۲۵۶۴۷	۳	*						
۸۱	کلاته تپه	۱۲۵۶۴۹	۳	*						
۸۲	کلاته توت	۱۲۵۶۵۰	۳	*						
۸۳	کلاته چغمه	۱۲۵۶۵۱	۴	*						
۸۴	کلاته حاج فریح	۱۲۵۶۵۲	۳	*						
۸۵	کلاته حاجی	۱۲۵۶۵۳	۴	*						
۸۶	کلاته حسن	۱۲۵۶۵۴	۴	*						
۸۷	کلاته ذوالفقار	۱۲۵۶۵۶	۴	*						
۸۸	کلاته شریع	۱۲۵۶۵۸	۳	*						
۸۹	کلاته شریع	۱۲۵۶۵۹	۳	*						
۹۰	کلاته عباسی	۱۲۵۶۶۰	۳	*						
۹۱	کلاته علم	۱۲۵۶۶۱	۳	*						
۹۲	کلاته کمالان	۱۲۵۶۶۵	۴	*						
۹۳	کلاته لطف اله	۱۲۵۶۶۶	۴	*						
۹۴	کلاته محمد حاجی	۱۲۵۶۶۷	۴	*						
۹۵	کلاته هزار	۱۲۵۷۲۸	۴	*						
۹۶	کلاته ملا علی	۱۲۵۷۰۹	۳	*						
۹۷	کلاته آباد	۱۲۵۶۷۱	۴	*						
۹۸	کوارات	۱۲۵۶۷۴	۴	*						
۹۹	کوه سفلی	۱۲۵۶۷۵	۳	*						
۱۰۰	کریم کرک	۱۲۵۶۷۷	۳	*						
۹۱	کواران	۱۲۵۶۷۸	۳	*						
۹۲	گل آباد	۱۲۵۶۸۲	۳	*						
۹۳	گل شنی	۱۲۵۶۸۳	۴	*						
۹۴	گلایی	۱۲۵۶۸۷	۳	*						

کد نوع راه آبادی: جاده استان ۱، جاده شماره ۲، جاده خاکی ۳، مارو ۴، سایر (استیفاء راه آهن یا راه آبی) ۵، نامشخص ۶

نوع راه و فعالیت کشاورزی آبادیهای خالی از سکنه شهرستان بیور چند

شماره ردیف	آبادی	کد آبادی	نوع راه آبادی (کد)	فعالیت کشاورزی						
				زراعت	باغداری	دامداری و دامپروری	پرورش طیور	پرورش گاو بومی	پرورش بز و گوسفند	
۱	۲	۳	۴	۵	۶	۷	۸	۹	۱۰	۱۱
۹۰	گنجی نو	۱۲۵۶۸۸	۳	*	*					
۹۱	گوان	۱۲۵۶۹۰	۳	*	*					
۹۲	کوره	۱۲۵۶۹۲	۳	*	*					
۹۳	کیم سفید	۱۲۵۶۹۳	۳	*	*					
۹۴	ماهان علیا	۱۲۵۶۹۶	۳	*	*					
۱۰۰	محمد آباد	۱۲۵۶۹۹	۳	*	*	*				
۱۰۱	محمود نشین	۱۲۵۷۰۰	۳	*	*					
۱۰۲	مزرعه سفلی	۱۲۵۷۰۱	۳	*	*					
۱۰۳	مزرعه حسنی	۱۲۵۷۰۲	۴	*	*					
۱۰۴	مزرعه کلاته حسن	۱۲۵۷۰۳	۴	*	*					
۱۰۵	مزرعه علیا	۱۲۵۷۰۴	۳	*	*					
۱۰۶	مفکه	۱۲۵۷۰۶	۴	*	*					
۱۰۷	میان رود	۱۲۵۷۱۳	۳	*	*					
۱۰۸	نادر	۱۲۵۷۱۵	۴	*	*					
۱۰۹	نایبه علیا	۱۲۵۷۱۷	۳	*	*					
۱۱۰	نوخوان	۱۲۵۷۱۹	۳	*	*					
۱۱۱	وکیل آباد	۱۲۵۷۲۱	۳	*	*					
۱۱۲	هفتوگان	۱۲۵۷۲۳	۳	*	*					
۱۱۳	هنگر	۱۲۵۷۲۵	۳	*	*					
۱۱۴	بیوسف آباد	۱۲۵۷۲۶	۴	*	*					
دهستان میغان										
۱	انار کسفلی	۱۲۵۹۴۰	۳	*	*	*				
۲	انار کعلیا	۱۲۵۹۴۱	۴	*	*	*				
۳	بیزکشان	۱۲۵۹۴۳	۴	*	*	*				
۴	پشتگر	۱۲۵۹۴۶	۴	*	*	*				
۵	پورچاه	۱۲۵۹۴۸	۴	*	*	*				
۶	جعفر آباد	۱۲۵۹۵۱	۳	*	*	*				
۷	چاه شور	۱۲۵۹۵۷	۳	*	*	*				
۸	چاه عبدال	۱۲۵۹۵۸	۳	*	*	*				
۹	چاه کوری	۱۲۵۹۶۱	۳	*	*	*				
۱۰	چاه گزک	۱۲۵۹۶۲	۳	*	*	*				
۱۱	چاه میشی	۱۲۵۹۶۳	۳	*	*	*				
۱۲	دخت آباد	۱۲۵۹۶۶	۳	*	*	*				
۱۳	حمین آباد میغان	۱۲۵۹۶۷	۴	*	*	*				
۱۴	حمین سفلی	۱۲۵۹۶۹	۴	*	*	*				
۱۵	حوض پشته دغان	۱۲۵۹۷۰	۳	*	*	*				
۱۶	حوض حاجی	۱۲۶۰۲۵	۳	*	*	*				
۱۷	حوض خدامر اد	۱۲۵۹۷۱	۳	*	*	*				
۱۸	حوض سفید	۱۲۵۹۷۲	۳	*	*	*				
۱۹	حوض مهر اب	۱۲۵۹۷۳	۳	*	*	*				
۲۰	حوض علی مرشان	۱۲۵۹۷۴	۳	*	*	*				
۲۱	حوض علی شاه	۱۲۵۹۷۵	۳	*	*	*				
۲۲	حوض کلشوم	۱۲۵۹۷۶	۳	*	*	*				
۲۳	حوض نیمه راه میغان	۱۲۵۹۷۷	۳	*	*	*				
۲۴	خوشیک	۱۲۵۹۷۹	۳	*	*	*				

کد نوع راه آبادی: ۱ جاده آسفالته، ۲ جاده شوسه، ۳ جاده خاکی، ۴ سایر (ایستگاه راه آهن یا راه آبی)، ۵ ناشخص

نوع راه و خانیته کشاورزی آبادیهای خالی از سکنه شهرستان
مهر چند

شماره ردیف	آبادی	کده آبادی	نوع راه آبادی (کده)	نخایت کشاورزی						
				زراعت	باغداری	دامداری و دامپروری	پرورش طیور	پرورش کرم ابریشم	پرورش زنبورسل	پرورش ماهی
۱	۲	۳	۴	۵	۶	۷	۸	۹	۱۰	۱۱
۲۵	دو حوش	۱۲۵۹۸۱	۲							
۲۶	دهانه دو ایستغلی	۱۲۵۹۸۲	۴							
۲۷	هنئی در بیور بک	۱۲۵۹۹۱	۳	*						
۲۸	شوک	۱۲۵۹۹۲	۳							
۲۹	علی شریخ	۱۲۵۹۹۶	۳							
۳۰	غیبیان	۱۲۵۹۵۰	۴							
۳۱	کلچاه	۱۲۶۰۰۲	۳							
۳۲	کلاته	۱۲۶۰۰۳	۳	*	*					
۳۳	کلاته بقیر	۱۲۶۰۰۴	۴							
۳۴	کلاته رستم	۱۲۶۰۰۶	۳	*						
۳۵	کلاته قاسم	۱۲۶۰۰۸	۳	*						
۳۶	کلاته مز ار	۱۲۶۰۱۰	۴	*	*					
۳۷	لاخ بابائی	۱۲۶۰۱۶	۴							
۳۸	لاخ مرغ	۱۲۶۰۱۷	۴							
۳۹	مز ار	۱۲۶۰۱۹	۳							
۴۰	مورتور پمپ	۱۲۶۰۲۶	۳	*	*					
۴۱	نعمت آباد	۱۲۶۰۲۱	۳	*	*					
دهستان نه										
۱	ابجو	۱۳۶۱۱۴	۳	*	*					
۲	ایستغلی	۱۳۶۱۱۶	۴	*	*					
۳	امتلاذک	۱۳۶۱۲۱	۴	*	*					
۴	اسلام آباد	۱۳۶۱۳۷	۳	*	*					
۵	النگهار	۱۳۶۱۲۴	۴	*	*					
۶	انجیره	۱۳۶۱۲۸	۳	*	*					
۷	ایمک	۱۳۶۱۳۰	۳	*	*					
۸	بجد بک	۱۳۶۱۳۲	۴	*	*					
۹	بیو تکنان	۱۳۶۱۳۳	۳	*	*					
۱۰	بیو ته مور منی	۱۳۶۱۳۴	۴	*	*					
۱۱	پاگدار	۱۳۶۱۳۷	۴	*	*					
۱۲	پای حصار	۱۳۶۱۳۸	۳	*	*					
۱۳	پوچر	۱۳۶۱۳۹	۳	*	*					
۱۴	پودنکه	۱۳۶۱۴۰	۴	*	*					
۱۵	پیر علی	۱۳۶۱۴۱	۴	*	*					
۱۶	تر هک	۱۳۶۱۴۲	۴	*	*					
۱۷	تلخ آباد	۱۳۶۱۴۴	۴	*	*					
۱۸	تلمبه حسین محمودی	۱۳۶۱۴۵	۳	*	*					
۱۹	تلمبه خداداد مالدار	۱۳۶۱۴۶	۳	*	*					
۲۰	تلمبه کاظمی	۱۳۶۱۵۰	۳	*	*					
۲۱	تلمبه کاظمی	۱۳۶۱۵۱	۴	*	*					
۲۲	تلمبه کاظمی	۱۳۶۱۴۹	۶	*	*					
۲۳	تلمبه محمد ذلی	۱۳۶۱۵۳	۴	*	*					
۲۴	تلمبه محمود افغانی	۱۳۶۱۵۴	۴	*	*					
۲۵	تی جنگ	۱۳۶۱۵۶	۴	*	*					
۲۶	چاه بابا جمال	۱۳۶۱۵۷	۴	*	*					
۲۷	چاه بابایی	۱۳۶۱۵۸	۳	*	*					

کد نوع راه آبادی، جاده استان ۱، جاده شوش ۲، جاده خاکی ۳، مارو ۴، سایر (در سطح راه آهن یا راه آبی)، ۵، ناشخص ۶

نوع راه و فعالیت کشاورزی آبادیهای خالی از سکنه شهرستان بروجرد

شماره ردیف	آبادی	کده آبادی	نوع راه آبادی (کده)	فعالیت کشاورزی						
				زراعت	باغداری	دامداری و دامپروری	پرورش طیور	پرورش گاو برهیم	پرورش بز و گوسفند	پرورش ماهی
۱	۲	۳	۴	۵	۶	۷	۸	۹	۱۰	۱۱
۲۸	چاه بیابانی ۲	۱۳۶۱۵۹	۲							
۲۹	چاه بیادمشک	۱۳۶۱۶۰	۲	*						
۳۰	چاه بیرونی	۱۳۶۲۸۲	۲	*	*					
۳۱	چاه بیگ	۱۳۶۱۶۱	۲							
۳۲	چاه بهادر	۱۳۶۱۶۲	۲							
۳۳	چاه بی بی علی	۱۳۶۱۶۴	۲				*			
۳۴	چاه ترک	۱۳۶۱۶۷	۲		*					
۳۵	چاه تلخ	۱۳۶۱۶۸	۲							
۳۶	چاه چنگلیباشی	۱۳۶۱۶۹	۲							
۳۷	چاه جهاد	۱۳۶۱۷۰	۲							
۳۸	چاه حاج حسن	۱۳۶۱۷۱	۴							
۳۹	چاه حاج حسن	۱۳۶۴۰۹	۲	*						
۴۰	چاه حاجی	۱۳۶۱۷۲	۴							
۴۱	چاه ستاد خذکمالی	۱۳۶۱۷۸	۴							
۴۲	چاه سیاه	۱۳۶۲۸۷	۲							
۴۳	چاه سیاه بیال	۱۳۶۱۷۹	۲							
۴۴	چاه شاه	۱۳۶۱۸۰	۲		*					
۴۵	چاه شماره ۵ اومار	۱۳۶۲۸۴	۲	*	*					
۴۶	چاه غنچه	۱۳۶۱۸۲	۴							
۴۷	چاه شور	۱۳۶۱۸۴	۴							
۴۸	چاه طاقی	۱۳۶۲۸۶	۲							
۴۹	چاه طلا	۱۳۶۱۸۵	۲							
۵۰	چاه قلعه رنگ	۱۳۶۱۸۶	۲							
۵۱	چاه کبوه	۱۳۶۱۸۷	۴							
۵۲	چاه کرگز	۱۳۶۱۸۸	۲	*						
۵۳	چاه کلشته	۱۳۶۱۸۹	۲							
۵۴	چاه کز بند	۱۳۶۱۹۰	۲							
۵۵	چاه لیسکه	۱۳۶۱۹۲	۲							
۵۶	چاه محمدبزرگ	۱۳۶۱۹۳	۲	*						
۵۷	چاه مند اد	۱۳۶۱۹۴	۲							
۵۸	چاه مودن	۱۳۶۱۹۵	۲	*						
۵۹	چاه مهبک	۱۳۶۱۹۶	۴	*						
۶۰	چاه نو	۱۳۶۱۹۸	۲							
۶۱	چاه هایز لو	۱۳۶۲۹۱	۲							
۶۲	چشمه رنگ	۱۳۶۲۰۱	۴	*						
۶۳	چشمه مز ار	۱۳۶۲۰۲	۲							
۶۴	چنتار	۱۳۶۲۰۴	۴	*						
۶۵	حاجی آباد	۱۳۶۲۰۶	۲	*						
۶۶	دمن آباد	۱۳۶۲۶۹	۲	*						
۶۷	حصین آباد	۱۳۶۲۰۷	۲	*						
۶۸	حوض ابیر اهیم	۱۳۶۲۰۹	۲							
۶۹	حوض اشبار بیابانگرد	۱۳۶۲۱۰	۴							
۷۰	حوض اشبار حاج حصینی	۱۳۶۲۱۱	۲							
۷۱	حوض اشبار حاج علی هاشم	۱۳۶۲۷۴	۲							
۷۲	حوض اشبار حصین جعفری	۱۳۶۲۱۲	۲							

کد نوع راه آبادی: جاده استانی (۱)، جاده شوسه (۲)، جاده خالی (۳)، مالرو (۴)، سایر (اینجا راه آسفالته یا راه آبی) (۵)، نامشخص (۶)

نوع راه و فعالیت کشاورزی آبادیهای خالی از سکنه شهرستان بهار چند

شماره ردیف	آبادی	کد آبادی	نوع راه آبادی (کد)	فعالیت کشاورزی						
				زراعت	باغداری	دامداری و دامپروری	پرورش طیور	پرورش گاو برهیم	پرورش بز و گوسفند	پرورش ماهی
۱	۲	۳	۴	۵	۶	۷	۸	۹	۱۰	۱۱
۷۳	حوض انبار حسین محمد اکبر	۱۳۶۲۱۳	۴				*			
۷۴	حوض انبار رمضان غلامعلی	۱۳۶۲۱۴	۲							
۷۵	حوض انبار علی زینل	۱۳۶۲۱۵	۴							
۷۶	حوض حسین خوبیار	۱۳۶۴۰۸	۲							
۷۷	حوض زینل محمد جعفر	۱۳۶۴۰۷	۲							
۷۸	حوض کر بلائی غلامرضا	۱۳۶۲۱۵	۴							
۷۹	حوض کر بلائی محمد عباس	۱۳۶۲۱۶	۴							
۸۰	حوض گنجیگه	۱۳۶۲۱۷	۲							
۸۱	حوض نسیم فرسخ	۱۳۶۲۱۸	۲							
۸۲	حوض نسیم فرسخ	۱۳۶۲۱۷	۲							
۸۳	حوض یکفرسخ	۱۳۶۲۱۹	۲							
۸۴	خر سنگ	۱۳۶۲۲۱	۲							
۸۵	خواجه عزیز	۱۳۶۲۲۲	۲		*	*				
۸۶	خوشیک	۱۳۶۲۲۴	۲		*	*				
۸۷	دانی بیلا	۱۳۶۲۲۷	۴		*	*				
۸۸	دانی پاشین	۱۳۶۲۲۸	۴		*	*				
۸۹	دره ترزک	۱۳۶۲۳۰	۴		*	*				
۹۰	دقدر	۱۳۶۲۳۱	۲		*	*				
۹۱	دکل تلوزیون	۱۳۶۲۳۲	۲		*	*				
۹۲	دوچاهی	۱۳۶۲۳۳	۲		*	*				
۹۳	دو فرسنگ	۱۳۶۲۳۴	۲		*	*				
۹۴	دوگدار	۱۳۶۲۳۵	۲		*	*				
۹۵	دمو	۱۳۶۲۳۸	۴				*			
۹۶	دیگه زار	۱۳۶۲۳۹	۴							
۹۷	رودینکچاه	۱۳۶۲۳۸	۴							
۹۸	رونغو	۱۳۶۲۴۲	۲		*	*				
۹۹	زک	۱۳۶۲۴۳	۴							
۱۰۰	زورگ بیلا	۱۳۶۲۴۴	۲							
۱۰۱	زورگ پاشین	۱۳۶۲۴۵	۲							
۱۰۲	زورگ وسط	۱۳۶۲۴۶	۲							
۱۰۳	زیار شمبار اهدار	۱۳۶۲۴۷	۲							
۱۰۴	ساختمان راه ۱	۱۳۶۲۵۰	۲							
۱۰۵	ساختمان راه ۲	۱۳۶۲۵۱	۱							
۱۰۶	ساختمان راه ۳	۱۳۶۲۵۲	۱							
۱۰۷	ساختمان راه ۴	۱۳۶۲۵۳	۲							
۱۰۸	ساختمان راه ۵	۱۳۶۲۵۴	۲							
۱۰۹	مرینده مند	۱۳۶۲۵۸	۴		*	*				
۱۱۰	مردر	۱۳۶۲۶۰	۴				*			
۱۱۱	مردر یک	۱۳۶۲۶۱	۲				*			
۱۱۲	مردر و تشی	۱۳۶۲۶۲	۴		*	*				
۱۱۳	مربو	۱۳۶۲۶۳	۴							
۱۱۴	مردر دانه کشته	۱۳۶۲۶۵	۲							
۱۱۵	مردر دانه کشته	۱۳۶۲۶۸	۲							
۱۱۶	مناه کونک	۱۳۶۲۷۴	۴							
۱۱۷	مور اب	۱۳۶۲۷۷	۴							

کد نوع راه آبادی: جاده ساخت ۱، جاده شماره ۲، جاده خالی ۳، جاده ۴، سایر راههای راه آبی ۵، ناقص ۶

نوع راه و محالیت کشاورزی آبادیهای خالی از سکنه شهرستان بهار چیتند

شماره ردیف	آبادی	کد آبادی	نوع راه آبادی (کد)	محالیت کشاورزی						
				زراعت	باغداری	دامداری و دامپروری	پرورش طیور	پرورش گاو شیری	پرورش بز و گوسفند	پرورش ماهی
۱	۲	۳	۴	۵	۶	۷	۸	۹	۱۰	۱۱
۱۱۸	شور مختار	۱۳۶۲۷۸	۴							
۱۱۹	فهدکک	۱۳۶۲۷۹	۲							
۱۲۰	فیر کوهک	۱۳۶۲۸۰	۲							
۱۲۱	سالم آباد	۱۳۶۲۸۱	۲	*	*					
۱۲۲	صفا آباد	۱۳۶۲۸۲	۲	*	*					
۱۲۳	علی آباد	۱۳۶۲۸۳	۴	*	*					
۱۲۴	قازه	۱۳۶۲۸۶	۴	*	*					
۱۲۵	قاسم آباد	۱۳۶۲۸۷	۲	*	*					
۱۲۶	قله داوران	۱۳۶۲۹۰	۲	*	*					
۱۲۷	قنبر آباد	۱۳۶۲۹۱	۲	*	*					
۱۲۸	قند ابیه	۱۳۶۲۹۲	۲	*	*					
۱۲۹	کارگاه اداره راه	۱۳۶۲۹۳	۲							
۱۳۰	کارگاه ساختمانی فرکت ایران مانان	۱۳۶۴۰۶	۱							
۱۳۱	کارگاه ساختمانی فرکت تامل	۱۳۶۴۰۵	۱							
۱۳۲	کبک آباد	۱۳۶۲۹۴	۲							
۱۳۳	کر قطاق	۱۳۶۲۹۸	۲	*	*					
۱۳۴	کریم آباد	۱۳۶۲۹۹	۲	*	*					
۱۳۵	کفتار کوه	۱۳۶۳۰۰	۲							
۱۳۶	کلگی	۱۳۶۳۰۱	۲							
۱۳۷	کلوتی بالا	۱۳۶۳۰۲	۴							
۱۳۸	کلوتی پایین	۱۳۶۳۰۴	۴							
۱۳۹	کلاته اسداله	۱۳۶۳۰۵	۲	*	*					
۱۴۰	کلاته حسین	۱۳۶۳۰۹	۴							
۱۴۱	کلاته حسین محمد	۱۳۶۳۱۱	۴	*	*					
۱۴۲	کلاته خان	۱۳۶۳۶۸	۲	*	*					
۱۴۳	کلاته خان	۱۳۶۳۱۲	۴	*	*					
۱۴۴	کلاته شاهپوری	۱۳۶۳۱۷	۲	*	*					
۱۴۵	کلاته شور	۱۳۶۳۱۸	۲	*	*					
۱۴۶	کلاته عباس	۱۳۶۳۱۹	۲	*	*					
۱۴۷	کلاته گنجی	۱۳۶۳۲۱	۴	*	*					
۱۴۸	کلاته مراد مالدار	۱۳۶۳۲۲	۴	*	*					
۱۴۹	کوره گزی	۱۳۶۳۲۵	۲							
۱۵۰	گرسفید	۱۳۶۳۲۶	۴							
۱۵۱	گرفا	۱۳۶۳۲۸	۴	*	*					
۱۵۲	قل کوه بلگه	۱۳۶۳۲۹	۴	*	*					
۱۵۳	گلوگاه	۱۳۶۳۳۰	۲	*	*					
۱۵۴	گمشک	۱۳۶۳۳۱	۲	*	*					
۱۵۵	گنده چاه	۱۳۶۳۳۰	۲							
۱۵۶	گور ابیه	۱۳۶۳۳۲	۲	*	*					
۱۵۷	گور چاه	۱۳۶۳۳۳	۴							
۱۵۸	گوش خلیل	۱۳۶۳۳۵	۴							
۱۵۹	گهک	۱۳۶۳۳۹	۴	*	*					
۱۶۰	گینه چاه	۱۳۶۳۴۰	۲	*	*					
۱۶۱	گور سها	۱۳۶۳۷۷	۴							
۱۶۲	لاغر زد	۱۳۶۳۴۱	۴	*	*					

کد نوع راه آبادی: ۱- جاده اسفالتی، ۲- جاده شوسه، ۳- جاده خاکی، ۴- سایر (بیمتجاه راه آهن یا راه آبی)، ۵- ناشخص

نوع راه و فعالیت کشاورزی آبادیهای خالی از سکنه شهرستان بهار چند

شماره ردیف	آبادی	کد آبادی	نوع راه آبادی (کد)	فعالیت کشاورزی						
				زراعت	باغداری	دامداری و دامپروری	پرورش طیور	پرورش گاو برنجیم	پرورش بز و گوسفند	پرورش ماهی
۱	۲	۳	۴	۵	۶	۷	۸	۹	۱۰	۱۱
۱۶۲	لاخ سفید	۱۲۶۳۴۲	۲	*						
۱۶۴	ماکروویو ۶۰۶ شرف	۱۲۶۳۴۴	۲							
۱۶۵	ماپکروویو سفید ایه	۱۲۶۳۴۶	۲							
۱۶۶	مچک	۱۲۶۳۴۷	۴							
۱۶۷	محمد آباد	۱۲۶۳۴۹	۲	*						
۱۶۸	مزار	۱۲۶۳۵۲	۲							
۱۶۹	مسی چاه	۱۲۶۳۸۹	۲			*				
۱۷۰	معدن گل فتدول	۱۲۶۳۸۲	۲							
۱۷۱	معصوم آباد	۱۲۶۳۵۳	۴	*						
۱۷۲	مکسرخ	۱۲۶۳۵۴	۱							
۱۷۳	موتور بخشی بر است	۱۲۶۳۰۴	۲	*						
۱۷۴	موتور سید عبداله هاشمی	۱۲۶۳۵۵	۲	*						
۱۷۵	موتور فور	۱۲۶۳۵۶	۲	*						
۱۷۶	موتور غلام قانونی	۱۲۶۳۹۳	۲	*						
۱۷۷	موتور محمد هاشمی	۱۲۶۳۹۲	۲	*						
۱۷۸	موتور مشهدی	۱۲۶۳۵۸	۲							
۱۷۹	مه چینی	۱۲۶۳۷۸	۴							
۱۸۰	شاپ سنده	۱۲۶۳۶۲	۲	*						
۱۸۱	شین چاه	۱۲۶۳۶۳	۲							
۱۸۲	وردوان	۱۲۶۳۶۴	۲	*						
	سایر نقاط ۲									

کد نوع راه آبادی: جاده اسفالت ۱، جاده شوسه ۲، جاده خاکی ۳، مارود ۴، سایر (ایستگاه راه آهن، باره آبی) ۵، نامشخص ۶