

۱۱۵۱/۵۰۵۴
۱۳۶۵
۱۳۴۵
۱۳۳۵
۱۳۲۵
۱۳۱۵

بسمه تعالی

پیشگفتار

سرشماری عمومی نفوس و مسکن در ایران به موجب قانون، هر ۱۰ سال یکبار توسط مرکز آمار ایران انجام می‌شود. تاکنون چهار سرشماری عمومی نفوس و مسکن در سالهای ۱۳۳۵، ۱۳۴۵، ۱۳۵۵ و ۱۳۶۵ به مرحله اجرا درآمده است. نخستین سرشماری، توسط اداره کل آمار عمومی، و سرشماریهای بعدی، توسط مرکز آمار ایران انجام گرفته است. سرشماری سال ۱۳۶۵، اولین سرشماری در نظام جمهوری اسلامی ایران است که علی‌رغم جنگ تحمیلی، محاصره اقتصادی و مضیقه‌های ناشی از هر یک، به حول و قوه الهی مطابق برنامه پیش‌بینی شده به نحو مطلوب به انجام رسید. سرشماری عمومی نفوس و مسکن، مناسبترین ابزار برنامه‌ریزیهای توسعه اجتماعی، اقتصادی و فرهنگی در کشور است که با ارائه آمار و اطلاعات درست، رهنمودهای لازم برای رسیدن به اهداف برنامه‌ریزیهای کوتاه‌مدت، میان‌مدت و بلندمدت را در اختیار سیاست‌گزاران، مسئولان و برنامه‌ریزان کشور قرار می‌دهد.

وسعت و عظمت کار سرشماری، مرکز آمار ایران را بر آن داشت که از نیمه دوم سال ۱۳۶۱ با برنامه‌ریزیهای دقیق، فعالیت مستمر و پیگیری را برای تهیه مقدمات سرشماری عمومی نفوس و مسکن آغاز کند. اولین قدم در این زمینه، شناخت نیازهای اساسی دستگاههای مسئول کشور بود که بر آن اساس، طرح مقدماتی سرشماری تهیه شد و به طور آزمایشی در مناطق شهری و روستایی سه شهرستان آستانه شریفیه از استان گیلان، سراوان از استان سیستان و بلوچستان و شادگان از استان خوزستان و نیز در چند حوزه نمونه در هر یک از استانهای دیگر به مرحله اجرا درآمد. با استفاده از نتایج حاصل از آزمایش سرشماری، پرسشنامه‌ها، فرمها و دستورالعملهای فنی و اجرایی مورد تجدید نظر قرار گرفت و بر آن اساس، طرح نهایی سرشماری تهیه و آماده اجرا شد. عملیات اجرایی سرشماری به طور همزمان در تمام نقاط کشور از تاریخ ۱۶ تا ۳۰ مهرماه سال ۱۳۶۵ انجام شد. در این مرحله، سازمان برنامه و بودجه استانها، مراکز تربیت معلم و سایر سازمانها و موسسات دولتی و همچنین نهادهای انقلاب اسلامی، همکاریهای ارزنده‌ای با مرکز آمار ایران داشتند و مردم فداکار ایران نیز با همیاری و مساعدت خود، امکان اجرای موفقیت آمیز سرشماری را فراهم آوردند.

پرسشنامه‌هایی که در جریان اجرای سرشماری تکمیل شده است، حجم عظیمی از اطلاعات آماری را در بر دارد که در جداول متعدد، برای هر یک از سطوح جغرافیایی، قابل استخراج و ارائه است. برخی از این اطلاعات در قالب نشریات نتایج سرشماری ارائه می‌شود و سایر اطلاعات در صورت نیاز و برحسب مورد، در اختیار استفاده‌کنندگان قرار خواهد گرفت.

فرهنگ آبادیهای شهرستان ، یکی از مجموعه نشریات نتایج سرشماری عمومی نفوس و مسکن است که در ۱۹۵ جلد برای ۱۹۵ شهرستان (بر اساس تقسیمات کشوری در زمان سرشماری) منتشر می شود . در هر یک از این نشریات ، ۳۹ خصوصیت عمده جمعیتی ، اجتماعی ، اقتصادی و فرهنگی برای هر یک از آبادیهای دارای سکنه و نیز جدولی در مورد آبادیهای خالی از سکنه شهرستان به تفکیک بخش و دهستان ارائه شده است . همچنین این نشریات شامل نقشه کشور (که نشان دهنده موقعیت شهرستان در داخل استان است) ، نقشه شهرستان (به تفکیک بخش و دهستان ، و موقعیت مراکز بخش ، نقاط شهری و آبادیهای دارای ۲۰۰۰ نفر جمعیت و بیشتر) و نقشه های مربوط به بخش یا بخشهای شهرستان (به تفکیک دهستان و آبادیهای دارای ۲۰ خانوار و بیشتر) است .

لازم به یادآوری است ، نقشه شهرستانها که موقعیت کلیه آبادیها (دارای سکنه و خالی از سکنه) روی آن مشخص شده ، در مرکز آمار ایران موجود و قابل ارائه به استفاده کنندگان است .

امید است این مجموعه از نشریات نتایج سرشماری بتواند اطلاعات لازم برای شناخت اوضاع اجتماعی و اقتصادی آبادیهای کشور را در اختیار تصمیم گیران ، برنامه ریزان و پژوهشگران قرار دهد .

مرکز آمار ایران

فهرست مندرجات فرهنگ آبادیهای شهرستان تایباد

صفحه

عنوان

تعاریف و مفاهیم مورد استفاده در سرشماری عمومی نفوس و مسکن سال ۱۳۶۵ (ویژه فرهنگ آبادیها)

یک	جمعیت (جامعه مورد سرشماری)
یک	خانوار
دو	اقامتگاه معمولی
دو	شهر (نقطه شهری)
دو	آبادی (نقطه روستایی)
دو	جمعیت ساکن در نقاط شهری
دو	جمعیت ساکن در نقاط روستایی
دو	سن
دو	مهاجران وارد شده
دو	محل تولد
دو	باسواد
سه	کار
سه	وضع فعالیت در ۷ روز گذشته

مفاهیم به کار رفته در این نشریه

چهار	نسبت جنسی
چهار	گروههای عمده سنی
چهار	نسبت باسوادی

ویزگیهای عمده نقاط روستایی شهرستان

۱	جمعیت
۲	خانوار
۳	مهاجرت
۴	سواد
۵	وضع فعالیت
۶	نقشه تقسیمات کشوری جمهوری اسلامی ایران به تفکیک استان؛ ۱۳۶۵
۷	نقشه شهرستان به تفکیک بخش و دهستان

- ۸ نقشه روستایی بخش مرکزی شهرستان تایباد از استان خراسان (دهستان بالا ولایت)
- ۹ نقشه روستایی بخش مرکزی شهرستان تایباد از استان خراسان (دهستانهای میان ولایت و پائین ولایت)

جداول

- ۱۰ خصوصیات اجتماعی - اقتصادی آبادیهای دارای سکنه شهرستان
- ۲۴ نوع راه و فعالیت کشاورزی آبادیهای خالی از سکنه شهرستان

پیوستها

فرم ۳ - (پرسشنامه آبادی)

فهرست مجموعه نشریات فرهنگ آبادیهای کشور براساس نتایج سرشماری عمومی نفوس و مسکن سال ۱۳۶۵

اقامتگاه معمولی

اقامتگاه معمولی خانوار، محلی است که خانوار در زمان سرشماری در آنجا زندگی می‌کند، مشروط بر اینکه اقامتگاه دیگری نداشته باشد. اقامتگاه معمولی خانواری که در زمان سرشماری بیش از یک اقامتگاه دارد، محلی است که بیشترین مدت سال را در آنجا به سر می‌برد.

شهر (نقطه شهری)

منظور از شهر، هر یک از نقاطی است که دارای شهرداری باشد.

آبادی (نقطه روستایی)

آبادی به مجموعه یک یا چند مکان و اراضی به هم پیوسته (اعم از کشاورزی و غیرکشاورزی) گفته می‌شود که خارج از محدوده شهرها واقع شده و دارای محدوده ثبتی یا عرفی مستقل باشد. اگر آبادی در زمان سرشماری، محل سکونت خانوار یا خانوارهایی باشد، " دارای سکنه " و در غیر این صورت، " خالی از سکنه " تلقی می‌شود.

جمعیت ساکن در نقاط شهری

منظور از جمعیت ساکن در نقاط شهری در هر یک از محدوده‌های بخش، شهرستان، استان یا کشور، جمعیت کلیه شهرهایی است که در همان محدوده قرار دارد و جمعیت هر شهر عبارت است از مجموع تعداد اعضای همه خانوارهای معمولی ساکن و دستجمعی که اقامتگاه معمولی آنها در زمان سرشماری در آن شهر واقع است.

جمعیت ساکن در نقاط روستایی

منظور از جمعیت ساکن در نقاط روستایی در هر یک از محدوده‌های دهستان، بخش، شهرستان، استان یا کشور، جمعیت کلیه آبادیهایی است که در همان محدوده قرار دارد و جمعیت هر آبادی عبارت است از مجموع تعداد اعضای همه خانوارهای معمولی ساکن و دستجمعی که اقامتگاه معمولی آنها در زمان سرشماری در آن آبادی واقع است.

سن

منظور از سن، تعداد سالهای کاملی است که از زمان تولد فرد گذشته است.

مهاجران وارد شده

در هر شهر یا آبادی، آن دسته از اعضای خانوارهای معمولی ساکن و دستجمعی که متولد آنجا نباشند، مهاجر شناخته می‌شوند.

محل تولد

منظور از محل تولد، آبادی یا شهری است که در زمان تولد فرد، اقامتگاه معمولی مادر او بوده است.

باسواد

کسانی که می‌توانند به فارسی یا هر زبان دیگری متن ساده‌ای را بخوانند و بنویسند، خواه مدرک رسمی داشته یا نداشته باشند، باسواد تلقی می‌شوند. همه محصلان از جمله نوآموزان سال اول ابتدایی و سوادآموزان نهضت سوادآموزی نیز باسواد به حساب می‌آیند.

کار، هر فعالیت فکری یا بدنی است که قانوناً "مجاز باشد و به منظور کسب درآمد (نقدی، غیرنقدی) صورت گیرد.

وضع فعالیت در ۷ روز گذشته

در این سرشماری، وضع فعالیت افراد در ۷ روز پیش از مراجعه مامور سرشماری مورد نظر است. هر یک از افراد از این نظر و با توجه به تعریف کار، در یکی از گروههای زیر قرار می‌گیرند:

شاغل: افراد زیر شاغل به حساب می‌آیند:

- کسانی که دارای شغلی هستند، اعم از اینکه در ۷ روز پیش از مراجعه مامور سرشماری کار کرده و یا به عللی از قبیل مرخصی، بیماری، تعطیل موقت محل کار و... کار نکرده‌اند و پس از رفع علت به کار خود ادامه خواهند داد.
- کسانی که شغل مستمر نداشته ولی در ۷ روز پیش از مراجعه مامور سرشماری، حداقل دو روز کار کرده‌اند.
- کسانی که تحت عنوان کارآموز در ۷ روز پیش از مراجعه مامور سرشماری به کار اشتغال داشته‌اند.
- کسانی که دارای شغلی هستند، ولی در ۷ روز پیش از مراجعه مامور سرشماری به اقتضای فصل و ماهیت فصلی کار خود، کار نکرده‌اند (بیکاران فصلی)، مشروط بر آنکه در جستجوی کار دیگری هم نباشند.
- افرادی که به انجام خدمت وظیفه عمومی مشغول هستند.

- کسانی که در حال گذراندن دوره‌های آموزشی در دانشکده‌ها و آموزشگاههای مربوط به نیروهای نظامی و انتظامی هستند.

بیکار (جویای کار): کسانی که شاغل به حساب نمی‌آیند و در ۷ روز پیش از مراجعه مامور سرشماری در جستجوی کار بوده‌اند، بیکار (جویای کار) تلقی می‌شوند.

محصل: کسانی که شاغل، بیکار (جویای کار) محسوب نمی‌شوند و در ۷ روز پیش از مراجعه مامور سرشماری در حال تحصیل بوده‌اند، محصل به حساب می‌آیند.

خانه‌دار: خانه‌دار به کسانی گفته می‌شود که شاغل، بیکار (جویای کار) و محصل به حساب نمی‌آیند و بنا بر اظهار پاسخگو، در ۷ روز پیش از مراجعه مامور سرشماری به خانه‌داری مشغول بوده‌اند.

دارای درآمد بدون کار: کسانی که شاغل، بیکار (جویای کار) محصل و خانه‌دار محسوب نمی‌شوند و درآمدهای مستمری مانند حقوق بازنشستگی، حقوق وظیفه، درآمد املاک و مستغلات، سود سهام و... دارند، دارای درآمد بدون کار محسوب می‌شوند.

سایر: کسانی که از نظر وضع فعالیت در ۷ روز پیش از مراجعه مامور سرشماری، در هیچ یک از گروههای بالا قابل طبقه‌بندی نیستند، در گروه سایر قرار می‌گیرند.

مفاهیم به کار رفته در این نشریه

نسبت جنسی

نسبت تعداد مردان به زنان یا زنان به مردان ، نسبت جنسی نامیده می شود . معمولاً " در این مورد نسبت تعداد مردان به زنان را محاسبه می کنند و به صورت درصد ارائه می دهند . یعنی اگر M تعداد مردان و F تعداد زنان در یک منطقه جغرافیایی باشد ، نسبت جنسی در آن منطقه عبارت خواهد بود از :

$$\text{نسبت جنسی} = \frac{M}{F} \times 100$$

گروههای عمده سنی

در مجموعه نشریات نتایج سرشماری عمومی نفوس و مسکن سال ۱۳۶۵ ، علاوه بر سنین منفرد و گروههای سنی منظم (۵ ساله و ۱۰ ساله) ، طبقه بندی سنی دیگری نیز برای جمعیت در نظر گرفته شده است که هر طبقه آن ، یک گروه عمده سنی نامیده می شود و عبارت است از :

افراد ۱ - ۵ ساله : نوباوگان

افراد ۶ - ۱۰ ساله : کودکان

افراد ۱۱ - ۱۴ ساله : نوجوانان

افراد ۱۵ - ۲۴ ساله : جوانان

افراد ۲۵ - ۶۴ ساله : میانسالان

افراد ۶۵ ساله و بیشتر : بزرگسالان

افرادی که سن آنان معلوم نبوده و یا امکان انتساب آنان به یکی از گروههای سنی وجود نداشته است ، در گروه " سن نامشخص " منظور شده است .

نسبت باسوادی

این نسبت در هر جامعه از تقسیم تعداد افراد با سواد در یک سن یا گروه سنی معین به جمعیت آن سن یا گروه سنی به دست می آید و معمولاً " به صورت " درصد " بیان می شود .

ویژگیهای عمده نقاط روستایی شهرستان تایباد

تایباد یکی از شهرستانهای استان خراسان است که در شرق این استان واقع شده و مرکز آن شهر تایباد است . این شهرستان دارای ۱ شهر به نام تایباد است . همچنین شهرستان تایباد به ۱ بخش شامل ۳ دهستان تقسیم شده و متشکل از ۲۷۳ آبادی دارای سکنه و ۲۳۸ آبادی خالی از سکنه است .

جمعیت

در سرشماری عمومی نفوس و مسکن مهرماه ۱۳۶۵ ، شهرستان تایباد دارای ۱۳۸۸۱۹ نفر جمعیت بوده است . از این تعداد ، ۳۰۹۷۹ نفر ساکن در نقاط شهری ، ۱۰۷۷۶۶ نفر ساکن در نقاط روستایی و بقیه غیر ساکن بودمانند .

جدول ۱- تعداد آبادیهای دارای سکنه شهرستان بر حسب بخش ، ب تفکیک طبقات عمیتی

بخش	جمع	۱ تا ۲۴ نفر	۲۵ تا ۴۹ نفر	۵۰ تا ۹۹ نفر	۱۰۰ تا ۲۴۹ نفر	۲۵۰ تا ۴۹۹ نفر	۵۰۰ تا ۹۹۹ نفر	۱۰۰۰ تا ۲۴۹۹ نفر	۲۵۰۰ تا ۴۹۹۹ نفر	۵۰۰۰ تعداد بیشتر
شهرستان تایباد	۲۷۳	۴۲	۳۸	۵۴	۴۶	۲۲	۳۵	۱۸	۵	۲
مرکزی	۲۷۳	۴۲	۳۸	۵۴	۴۶	۲۲	۳۵	۱۸	۵	۲

از جمعیت نقاط روستایی این شهرستان ۵۵۱۸۵ نفر مردان و ۵۲۵۸۱ نفر را زنان تشکیل می دادمانند . نسبت جنسی در این جمعیت نشان می دهد که در مقابل هر ۱۰۰ نفر زن ، ۱۰۵ نفر مرد وجود دارد . این نسبت در بین اطفال کمتر از یکساله ۹۹ و در بین افراد ۶۵ ساله و بیشتر ۱۸۶ است . پایینترین نسبت جنسی به گروه سنی جوانان (۱۵ - ۲۴ ساله) و بالاترین نسبت ، به گروه سنی بزرگسالان (۶۵ ساله و بیشتر) تعلق دارد .

جدول ۲- جمعیت نقاط روستایی شهرستان بر حسب بخش و گروه‌های عمده‌سنی، تفکیک جنس

نسبت جنسی	زن	مرد	مرد و زن		گروه‌های عمده‌سنی
			درصد	تعداد	
۱۰۵	۵۲۵۸۱	۵۵۱۸۵	۱۰۰/۰۰	۱۰۷۷۶۶	شهرستان تایبباد
۹۹	۲۱۵۶	۲۱۲۵	۳/۹۷	۴۲۸۱	اطفال / کمتر از یکساله /
۹۹	۱۱۴۲۲	۱۱۳۶۰	۲۱/۱۴	۲۲۷۸۲	نوباوگان / ۱-۵ ساله /
۱۰۳	۸۷۵۲	۹۰۵۰	۱۶/۵۲	۱۷۸۰۳	کودکان / ۶-۱۰ ساله /
۱۱۶	۴۴۷۷	۵۱۹۹	۸/۹۸	۹۶۷۶	نوجوانان / ۱۱-۱۴ ساله /
۹۲	۹۴۱۲	۸۷۰۴	۱۶/۸۱	۱۸۱۱۶	جوانان / ۱۵-۲۴ ساله /
۱۰۹	۱۵۱۴۵	۱۶۵۶۴	۲۹/۴۲	۳۱۷۰۹	میانسالان / ۲۵-۶۴ ساله /
۱۸۶	۱۰۵۶	۱۹۶۵	۲/۸۰	۳۰۲۱	بزرگسالان / ۶۵ ساله و بیشتر /
*	۱۶۰	۲۱۸	۰/۳۵	۳۷۸	نامشخص
۱۰۵	۵۲۵۸۱	۵۵۱۸۵	۱۰۰/۰۰	۱۰۷۷۶۶	بخش مرکزی
۹۹	۲۱۵۶	۲۱۲۵	۳/۹۷	۴۲۸۱	اطفال / کمتر از یکساله /
۹۹	۱۱۴۲۲	۱۱۳۶۰	۲۱/۱۴	۲۲۷۸۲	نوباوگان / ۱-۵ ساله /
۱۰۳	۸۷۵۲	۹۰۵۰	۱۶/۵۲	۱۷۸۰۳	کودکان / ۶-۱۰ ساله /
۱۱۶	۴۴۷۷	۵۱۹۹	۸/۹۸	۹۶۷۶	نوجوانان / ۱۱-۱۴ ساله /
۹۲	۹۴۱۲	۸۷۰۴	۱۶/۸۱	۱۸۱۱۶	جوانان / ۱۵-۲۴ ساله /
۱۰۹	۱۵۱۴۵	۱۶۵۶۴	۲۹/۴۲	۳۱۷۰۹	میانسالان / ۲۵-۶۴ ساله /
۱۸۶	۱۰۵۶	۱۹۶۵	۲/۸۰	۳۰۲۱	بزرگسالان / ۶۵ ساله و بیشتر /
*	۱۶۰	۲۱۸	۰/۳۵	۳۷۸	نامشخص

* محاسبه مفهوم ندارد.

خانوار

در سرشماری مهرماه ۱۳۶۵، شهرستان تایباد دارای ۲۵۱۶۲ خانوار بوده است. از این تعداد، ۵۳۶۰ خانوار ساکن در نقاط شهری، ۱۹۷۸۶ خانوار ساکن در نقاط روستایی و بقیه غیر ساکن بودماند.

جدول ۳- تعداد آبادیهای دارای سکنه شهرستان بر حسب بخش، به تفکیک گروه بندی تعداد خانوار

بخش	جمع	۱ تا ۴ خانوار	۵ تا ۹ خانوار	۱۰ تا ۱۹ خانوار	۲۰ تا ۲۹ خانوار	۳۰ تا ۴۹ خانوار	۵۰ تا ۹۹ خانوار	۱۰۰ تا ۱۹۹ خانوار	۲۰۰ تا ۴۹۹ خانوار	۵۰۰ تا ۹۹۹ خانوار	۱۰۰۰ خانوار و بیشتر
شهرستان تایباد	۲۷۲	۴۴	۴۵	۴۳	۵۱	۳۷	۲۸	۱۹	۴	۲	
مرکزی	۲۷۲	۴۴	۴۵	۴۳	۵۱	۳۷	۲۸	۱۹	۴	۲	

متوسط تعداد افراد در خانوارهای معمولی ساکن نقاط روستایی این شهرستان، ۵/۴ نفر است. بیشترین تعداد خانوار، مربوط به خانوارهای ۵ نفره و کمترین آن مربوط به خانوارهای ۱ نفره است.

جدول ۴- خانوارهای معمولی ساکن نقاط روستایی شهرستان بر حسب بخش، به تفکیک تعداد افراد در خانوار

بخش	جمع	۱ نفر	۲ نفر	۳ نفر	۴ نفر	۵ نفر	۶ نفر	۷ نفر	۸ نفر	۹ نفر	۱۰ نفر و بیشتر
شهرستان تایباد	۱۹۷۸۱	۶۶۸	۱۹۹۰	۲۳۱۱	۲۶۹۰	۲۸۶۸	۲۷۶۰	۲۴۵۳	۲۰۸۶	۹۱۵	۱۱۴۰
بخش مرکزی	۱۹۷۸۱	۶۶۸	۱۹۹۰	۲۳۱۱	۲۶۹۰	۲۸۶۸	۲۷۶۰	۲۴۵۳	۲۰۸۶	۹۱۵	۱۱۴۰

مهاجرت

در سرشماری عمومی نفوس و مسکن مهرماه ۱۳۶۵، ۶۹/۸ درصد از جمعیت نقاط روستایی شهرستان تایباد در همان آبادی که در زمان سرشماری اقامت داشتند متولد شدهاند. مقایسه محل تولد افراد با محلی که در زمان سرشماری در آنجا اقامت داشتند نشان می دهد که ۴/۶ درصد جمعیت نقاط روستایی این شهرستان از آبادی به آبادی و ۱/۲ درصد از شهر به آبادی، در طول زندگی شان مهاجرت کردهاند.

(۱) شامل ۵ خانوار دستجمعی و ۱۹۷۸۱ خانوار معمولی ساکن است.

جدول ۵- جمعیت نقاط روستایی شهرستان بروجرد بهای عمده نسی، به تفکیک محل تولد

اطار شده	تولد درهای دیگر			تولد در آبادی محل اقامت	جمع	گروههای عمده نسی
	خارج از کشور	شهر	آبادی			
۲۱۵	۲۶۱۵۰	۱۲۴۲	۴۹۸۶	۷۵۱۷۲	۱۰۷۷۶۶	شهرستان تاپیباد
۱۹	۶۱	۱۴	۴۵	۴۱۴۲	۴۲۸۱	اطفال / کمتر از یکساله /
۷۶	۳۰۹۰	۱۴۰	۵۰۶	۱۸۹۷۰	۲۲۷۸۲	نوباوگان / ۱-۵ساله /
۲۷	۴۶۷۲	۱۶۵	۶۰۶	۱۲۳۳۲	۱۷۸۰۳	کودکان / ۶-۱۰ساله /
۹	۲۱۲۵	۸۹	۴۱۶	۷۰۳۷	۹۶۷۶	نوجوانان / ۱۱-۱۴ساله /
۳۳	۵۲۹۱	۲۸۰	۸۸۷	۱۱۶۲۵	۱۸۱۱۶	جوانان / ۱۵-۲۴ساله /
۴۹	۹۶۶۵	۵۰۵	۲۲۹۵	۱۹۱۹۵	۳۱۷۰۹	میانسالان / ۲۵-۶۴ساله /
۲	۹۲۶	۴۷	۲۲۴	۱۸۱۲	۳۰۲۱	بزرگسالان / ۶۵ساله و بیشتر /
۰	۳۰۹	۲	۷	۶۰	۳۷۸	نامشخص

سواد

در سرشماری مهرماه ۱۳۶۵ شهرستان تاپیباد ، از ۸۰۷۰۳ نفر جمعیت ۶ ساله و بیشتر نقاط روستایی این شهرستان ، ۲۷/۹ درصد باسواد بودمانند . نسبت باسواد در این جمعیت برای مردان ، ۳۹/۳ درصد و برای زنان ، ۱۵/۸ درصد بوده است . این نسبت برای افراد لازمالتعلیم (۶-۱۴ ساله) ، ۴۵/۷ درصد و برای افراد ۱۵ ساله و بیشتر ، ۱۸/۷ درصد بوده است .

جدول ۶- درصد بزرگان بی سوادان در جمعیت ۶ ساله و بیشتر نقاط روستایی شهرستان بروجرد بهای عمده نسی به تفکیک جنس

اطار شده	بی سواد		باسواد		جمع	گروههای عمده نسی
	زن	مرد	زن	مرد		
۰/۴۶	۸۳/۶۴	۶۰/۳۹	۱۵/۷۶	۳۹/۲۹	۱۰۰/۰۰	شهرستان تاپیباد
۱/۱۲	۶۸/۲۷	۴۳/۶۹	۳۰/۱۴	۵۵/۵۵	۱۰۰/۰۰	کودکان / ۶-۱۰ ساله /
۰/۲۱	۶۶/۰۳	۳۴/۷۸	۳۳/۶۲	۶۵/۱۵	۱۰۰/۰۰	نوجوانان / ۱۱-۱۴ساله /
۰/۱۹	۸۳/۹۶	۵۱/۴۹	۱۵/۸۴	۴۸/۳۳	۱۰۰/۰۰	جوانان / ۱۵-۲۴ساله /
۰/۲۳	۹۶/۴۶	۷۸/۲۸	۳/۲۷	۲۱/۵۳	۱۰۰/۰۰	میانسالان / ۲۵-۶۴ساله /
۱/۳۹	۹۶/۴۰	۹۰/۷۹	۱/۱۴	۸/۴۰	۱۰۰/۰۰	بزرگسالان / ۶۵ساله و بیشتر /
۰/۴۶	۸۳/۶۴	۶۰/۳۹	۱۵/۷۶	۳۹/۲۹	۱۰۰/۰۰	بخش مرکزی
۱/۱۲	۶۸/۲۷	۴۳/۶۹	۳۰/۱۴	۵۵/۵۵	۱۰۰/۰۰	کودکان / ۶-۱۰ ساله /
۰/۲۱	۶۶/۰۳	۳۴/۷۸	۳۳/۶۲	۶۵/۱۵	۱۰۰/۰۰	نوجوانان / ۱۱-۱۴ساله /
۰/۱۹	۸۳/۹۶	۵۱/۴۹	۱۵/۸۴	۴۸/۳۳	۱۰۰/۰۰	جوانان / ۱۵-۲۴ساله /
۰/۲۳	۹۶/۴۶	۷۸/۲۸	۳/۲۷	۲۱/۵۳	۱۰۰/۰۰	میانسالان / ۲۵-۶۴ساله /
۱/۳۹	۹۶/۴۰	۹۰/۷۹	۱/۱۴	۸/۴۰	۱۰۰/۰۰	بزرگسالان / ۶۵ساله و بیشتر /

وضع فعالیت

در سرشماری مهرماه ۱۳۶۵، ۳۹/۲ درصد جمعیت ۱۰ ساله و بیشتر نقاط روستایی شهرستان تاپباد را افراد شاغل و بیکار (جویسای کار) تشکیل می‌دادند. نسبت افراد شاغل به جمعیت ۱۰ ساله و بیشتر در نقاط روستایی این شهرستان، ۳۱/۸ درصد بوده است. این نسبت برای مردان، ۵۹/۳ درصد و برای زنان، ۲/۱ درصد بوده است.

جدول ۲- جمعیت ۱۰ ساله و بیشتر نقاط روستایی شهرستان بر حسب جنس و وضع فعالیت، بزرگیک جنس (دنباله)

زن		مرد		مرد و زن		وضع فعالیت
درصد	تعداد	درصد	تعداد	درصد	تعداد	
۱۰۰/۰۰	۳۱۷۵۴	۱۰۰/۰۰	۲۴۳۳۰	۱۰۰/۰۰	۶۶۰۸۴	شهرستان تاپباد
۳۴/۱۰	۶۶۸	۵۹/۲۹	۲۰۳۵۵	۳۱/۸۱	۲۱۰۲۳	شاغل
۲/۷۵	۸۷۴	۱۱/۵۹	۳۹۸۰	۷/۳۵	۴۸۵۴	بیکار / جویسای کار /
۵/۲۲	۱۶۵۶	۱۴/۳۵	۴۹۲۷	۹/۹۶	۶۵۸۳	مدرسه
۷۷/۵۲	۲۴۶۱۶	۰/۸۶	۲۹۴	۳۷/۶۹	۲۴۹۱۰	خانه دار
۰/۵۲	۱۶۹	۱/۱۴	۳۹۳	۰/۸۵	۵۶۲	دارای درآمد بدون کار
۱۱/۳۰	۳۵۸۷	۱۲/۴۱	۴۲۵۹	۱۱/۸۷	۷۸۴۶	سایر
۰/۵۸	۱۸۴	۰/۳۶	۱۲۲	۰/۴۶	۳۰۶	اظهار نشده
۱۰۰/۰۰	۳۱۷۵۴	۱۰۰/۰۰	۲۴۳۳۰	۱۰۰/۰۰	۶۶۰۸۴	بخش مرکزی
۳۴/۱۰	۶۶۸	۵۹/۲۹	۲۰۳۵۵	۳۱/۸۱	۲۱۰۲۳	شاغل
۲/۷۵	۸۷۴	۱۱/۵۹	۳۹۸۰	۷/۳۵	۴۸۵۴	بیکار / جویسای کار /
۵/۲۲	۱۶۵۶	۱۴/۳۵	۴۹۲۷	۹/۹۶	۶۵۸۳	مدرسه
۷۷/۵۲	۲۴۶۱۶	۰/۸۶	۲۹۴	۳۷/۶۹	۲۴۹۱۰	خانه دار
۰/۵۲	۱۶۹	۱/۱۴	۳۹۳	۰/۸۵	۵۶۲	دارای درآمد بدون کار
۱۱/۳۰	۳۵۸۷	۱۲/۴۱	۴۲۵۹	۱۱/۸۷	۷۸۴۶	سایر
۰/۵۸	۱۸۴	۰/۳۶	۱۲۲	۰/۴۶	۳۰۶	اظهار نشده


نقشه شهرستان ایباد و تعلک بخش و دهستان

سزای قومی هرماه سال ۱۲۶۵



دولت نامبرو
مرکز آمار ایران
علام

- — — — — مرز کشور
- ==== حدود شهرستان
- ==== حدود بخش
- — — — — حدود دهستان
- مرکز شهرستان
- قطعه شهری
- مرکز بخش (قطعه شهری)
- مرکز بخش (قطعه دهستانی با جمعیت کمتر از ۱۰۰ نفر)
- مرکز بخش (قطعه دهستانی با جمعیت کمتر از ۱۰۰ نفر)
- آبادی ارادی ... (جمعیت بیشتر از ۱۰۰ نفر)

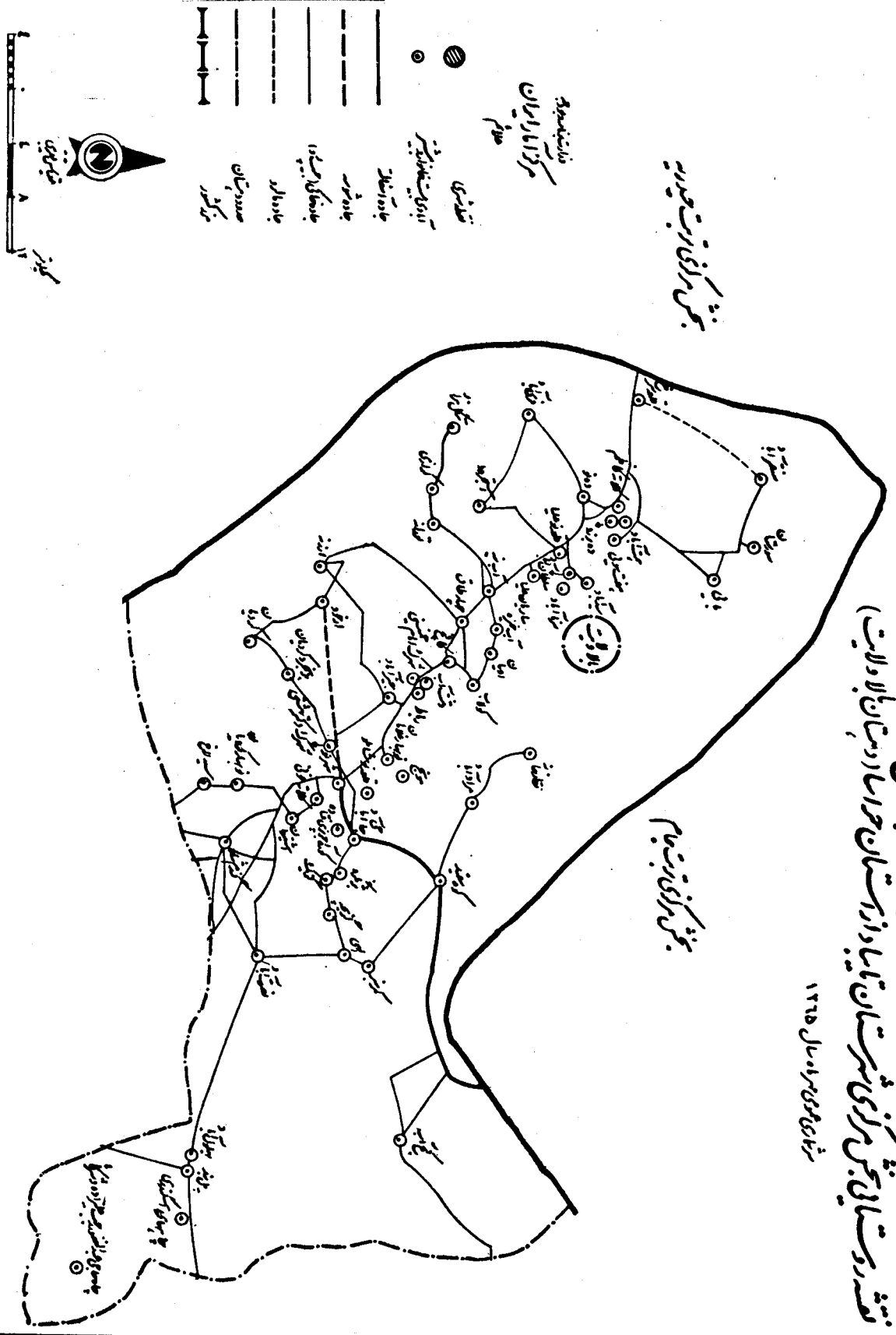


نقشه روستایی بخش مرکزی شهرستان خراسان در استان ایلدلیت

شماره عمومی سر و راه سال ۱۳۶۵


بخش مرکزی غربت حیدریه

بخش مرکزی غربت بام



فانسیه
مرکز استان ایلدلیت
سلام

- خط شهری
- آبادی غیر شهری
- جاده آسفالت
- - - جاده خاکی
- ⋯ جاده گلی
- ⋯ جاده لوله
- ⋯ حدود استان
- ⋯ مرکز شهرستان



خصوصیات اجتماعی - اقتصادی آبادیهای سکنه شهرستان تایباد

شماره ردیف آبادی	آبادی	نوع راه آبادی (کدام)	تعداد خانوار	کل جمعیت	جمعیت عسال بیشتر	جمعیت باسواد	جمعیت ناخواند	فصلیت عمده کشت درزی							
								زراعت	باغداری	دامداری دامپروری	پرورش طیور	پرورش گاو ابریشم	پرورش بز و گوسفند	پرورش ماهی	
۱	۲	۳	۴	۵	۶	۷	۸	۹	۱۰	۱۱	۱۲	۱۳	۱۴	۱۵	۱۶
	بخش مرکزی		۱۹۷۸۶	۱۰۷۷۶۶	۸۰۷۰۲	۲۲۵۲۹	۲۱۰۸۹	۱۵۲۱	۲۵۶	۷۶	۲۳۴	۱۱			
	دهستان بهاولاوت		۸۱۵۵	۴۳۵۵۸	۲۲۱۷۶	۱۲۰۴۶	۸۶۷۲	۲۲	۴۶	۲۰	۵				
۱	ابخیزه	۲	۱۳۷۱۱۲	۲۸۵	۲۷۸	۱۴۵	۶۳								
۲	ابنیه	۲	۱۳۷۱۱۴	۱۰۰۹	۷۷۱	۴۴۹	۲۳۱								
۳	ارخود	۲	۱۳۷۱۱۵	۱۲۹۹	۹۶۸	۵۶۳	۲۳۶								
۴	ارزنته	۲	۱۳۷۱۱۶	۲۰۴۹	۲۲۹۰	۹۹۳	۵۲۱								
۵	استرود	۲	۱۳۷۱۱۷	۵۰۲	۳۸۲	۱۰۷	۱۰۷								
۶	اغتیران	۲	۱۳۷۱۱۹	۵۹۷	۴۴۶	۲۶۸	۱۳۵								
۷	الهی	۲	۱۳۷۱۲۰	۲۲۴	۱۷۰	۵	۴۸								
۸	اویان	۲	۱۳۷۱۲۱	۱۰۶	۴۴۷	۲۱۱	۱۱۱								
۹	بایبی	۲	۱۳۷۱۲۵	۴۷۸	۳۳۲	۹۳	۱۶								
۱۰	بزنجر دگردیان	۲	۱۳۷۱۲۶	۳۳۵	۲۵۹	۱۰۹	۲۲								
۱۱	بزنجر دگرد	۲	۱۳۷۱۲۷	۳۷۳	۲۷۹	۲۷	۲۷								
۱۲	بقر	۲	۱۳۷۱۲۸	۲۰	۱۴	۲	۵								
۱۳	بعلول آباد	۲	۱۳۷۱۳۱	۹۱۱	۶۹۰	۳۴۱	۱۸۴								
۱۴	بهدیند	۲	۱۳۷۱۳۴	۲۱۱۸	۱۵۹۴	۵۰۴	۵۱۰								
۱۵	تنگل مزار	۲	۱۳۷۱۳۸	۴۹۷	۲۸۶	۷۱	۱۲۲								
۱۶	تورانه	۲	۱۳۷۱۳۹	۸۲۸	۶۰۹	۲۰۰	۲۶۴								
۱۷	چیز آباد	۲	۱۳۷۱۴۳	۲۰۹	۱۰۸	۲۱۹	۲۱۶								
۱۸	چاه حاجی عبدالغفور جبعلیز ادهوشر	۲	۱۳۷۱۵۰	۲۶۲	۱۰۸۹	۲۲۵	۲۶۵								
۱۹	چاه جبعلیز اده شماره ۲	۲	۱۳۷۱۵۱	۲۲	۱۶	۰	۵								
۲۰	چاه جبعلیز اده شماره ۴	۲	۱۳۷۱۵۲	۴۲	۲۵	۰	۹								
۲۱	چاه جبعلیز اده شماره ۵	۲	۱۳۷۱۵۴	۲۸	۱۸	۰	۷								
۲۲	چاه جبعلیز اده شماره ۶	۲	۱۳۷۱۵۵	۱۳	۱۲	۰	۴								
۲۳	چاه جبعلیز اده شماره ۷	۲	۱۳۷۱۵۶	۲۶	۱۹	۰	۶								
۲۴	چاه عمیق دم رود	۴	۱۳۷۱۵۷	۱۰	۹	۷	۲								
۲۵	چاه های اسکندر	۲	۱۳۷۱۶۰	۸۴۲	۶۴۷	۵۶	۲۴۳								
۲۶	چهار طاق	۲	۱۳۷۱۶۲	۶۵۳	۴۸۷	۲۲۰	۱۵۶								
۲۷	حاجی ایان	۱	۱۳۷۱۶۵	۴۳۶	۳۱۶	۷۵	۹۸								
۲۸	حسن آباد	۲	۱۳۷۱۶۶	۸۲	۶۶	۱۳	۱۶								
۲۹	حسن آباد	۲	۱۳۷۱۶۸	۱	۱	۱	۱								
۳۰	حسن آباد تقی	۲	۱۳۷۱۶۹	۶۱	۴۲	۱۶	۱۲								
۳۱	خیدیز	۴	۱۳۷۱۷۲	۵۳	۴۰	۷	۱۲								
۳۲	دهت اب	۲	۱۳۷۱۷۸	۲۲۷	۱۶۹	۵۴	۳۵								
۳۳	ده برزو	۲	۱۳۷۱۸۱	۴۲۵	۳۴۰	۱۷۴	۸۷								
۳۴	دهنو	۲	۱۳۷۱۸۲	۲۱۷	۱۶۷	۵۳	۲۵								
۳۵	ریباط	۲	۱۳۷۱۸۳	۱۶۰	۱۲۲	۲۵	۲۲								
۳۶	ساربان علیا	۲	۱۳۷۱۸۶	۱۲۷	۱۱۱	۴۱	۳۲								
۳۷	ساربان حسن	۲	۱۳۷۱۸۷	۷۱	۵۲	۲۰	۱۶								
۳۸	مرشا آباد	۲	۱۳۷۱۹۰	۱۶۳	۱۲۷	۵۱	۳۹								
۳۹	سلطان آباد	۲	۱۳۷۱۹۲	۲۸۹	۲۲۵	۷۱	۵۳								
۴۰	سنگر آباد	۲	۱۳۷۱۹۳	۸۷۶	۶۵۵	۲۴۸	۲۱۳								
۴۱	مورستان	۲	۱۳۷۱۹۴	۶۶۶	۴۸۵	۱۷۰	۱۵۲								
۴۲	مید آباد	۲	۱۳۷۱۹۵	۲۱۱	۱۶۶	۵۸	۳۴								
۴۳	میلاخ	۲	۱۳۷۱۹۸	۱۵۰	۱۰۵	۱۵۳	۹۰								
۴۴	فهرک امام خمینی	۲	۱۳۷۲۰۰	۱۵۲	۱۰۹	۴۲	۲۵								
۴۵	فهرک دکتربهفتی	۲	۱۳۷۲۵۴	۹۲۷	۶۶۲	۲۱۴	۱۶۷								

کلیه راه آبادی، جاده اسفاده ۱، جاده شوره ۲، جاده خاک ۳، مارود ۴، سایر اریگا راه آسین باره آبی ۵، تاشک ۶

شماره ردیف آبادی	بنگ مذبح سلمانان	نامن مذبح سلمانان	شورای اسلامی روستایی	دفتر جهاد سلامت زندگی	مرکز خدمات روستایی	پایگاه خدمات پرستاری	آب لوله کشی	برق	دبستان	مدرسه راهنمایی	آموزش و تفریح کودکان	حمام	مرکز بهداشتی درمانی	خانه بهداشت	پرورش	دانشگاه کبیرین دامپزشکی	بیمارستانی روستایی	صندوق پست	دستری به روزنامه و مجله آبادی	تلفن	دستری به سیستم عمومی روستایی	فرهنگسازخانه	تعمیرگاه آیین آلات کشاورزی	تعداد کبک خندوز	تعداد گاو و گوساله
۱۷																									۴۲
۱۸	۲۴	۱۱۱	۱۱۱	۲	۱	۶	۲۲	۴۵	۹۹	۱۲	۲۱	۸۱	۴	۲۰	۱۲	۸	۱۶	۲۱	۳	۱۰	۸۴	۲۴	۳	۲۵۱۵۸۲	۹۷۵۱
۱۹	۲۴	۱۷۸	۱۷۸	۱	۱	۷	۲۱	۱۱	۵۰	۸	۲۱	۴۲	۲	۹	۶	۱	۱۰	۸	۱	۵	۴۰	۱۲	۲	۹۱۲۷۱	۵۴۲۱
۲۰																									۲۰
۲۱																									۱۲۰
۲۲																									۲۰۰
۲۳																									۴۰۰
۲۴																									۲۰
۲۵																									۱۰۰
۲۶																									۱۰۰
۲۷																									۸۰
۲۸																									۳۰۰
۲۹																									۱۰۰
۳۰																									۱۰۰
۳۱																									۶
۳۲																									۲۰
۳۳																									۲۰
۳۴																									۲۰
۳۵																									۲۰
۳۶																									۲۰
۳۷																									۲۰
۳۸																									۲۰
۳۹																									۲۰
۴۰																									۲۰
۴۱																									۲۰
۴۲																									۲۰

خصوصیات اجتماعی - اقتصادی آبادیهای دارای سکنه شهرستان شایباده

شماره ردیف آبادی	آبادی	کده آبادی	نوع راه آبادی (کده)	تعداد خانوار	مجموعیت	مجموعیت عساکر بیشتر	مجموعیت باسواد	مجموعیت شامل	نقایب کشاورزی						
									۱۰	۱۱	۱۲	۱۳	۱۴	۱۵	۱۶
۴۶	شهرک تنو احد از خندکسا	۱۳۷۲۵۵	۳	۱	۲	۲	۲	۲							
۴۷	شهرنو	۱۳۷۲۰۱	۱	۱۲۰۲	۶۱۵۲	۴۶۷۹	۲۱۳۴	۱۱۹۴							
۴۸	فردی آباد	۱۳۷۲۰۲	۲	۹۶	۵۶۳	۴۳۲	۱۳۵	۷۰							
۴۹	قلعه مرغ	۱۳۷۲۰۴	۲	۳۰۱	۶۳۶	۴۰۲	۱۱۱	۸۵							
۵۰	قلعه نو شامل	۱۳۷۲۰۵	۲	۲۳	۴۲۲	۲۹۵	۹۸	۷۰							
۵۱	قلعه نو علیا	۱۳۷۲۰۶	۲	۲۹۱	۱۵۳۶	۱۱۹۲	۶۳۶	۳۰۹							
۵۲	کلیچ	۱۳۷۲۱۱	۲	۹۹	۵۲۶	۳۹۲	۱۶۳	۱۸							
۵۳	کج آب	۱۳۷۲۱۲	۳	۸۶	۴۳۵	۳۲۶	۵۱	۱۰۰							
۵۴	کردیان	۱۳۷۲۱۴	۲	۳۵۰	۱۷۳۱	۱۲۸۹	۶۰۵	۴۷۱							
۵۵	کلاته خوشی	۱۳۷۲۱۵	۲	۲۹	۱۶۷	۱۲۷	۴۷	۲۵							
۵۶	کلاته کاظم	۱۳۷۲۱۷	۲	۱۲۰	۶۰۱	۴۴۳	۱۳۴	۵۷							
۵۷	کمر سبز	۱۳۷۲۱۹	۲	۳۶	۲۲۱	۱۶۶	۲	۴۰							
۵۸	کوره اچریزی فتاده	۱۳۷۲۲۰	۲	۳۰	۱۷۴	۱۲۹	۲۲	۶۲							
۵۹	کولاب	۱۳۷۲۲۲	۲	۲۴	۱۲۹	۹۶	۵۰	۲۸							
۶۰	کوه سفید	۱۳۷۲۲۳	۱	۴۰	۲۹۸	۲۸۰	۹۸	۳۴							
۶۱	کرازی	۱۳۷۲۲۴	۲	۳۲	۱۴۲	۱۰۵	۱۳	۲۳							
۶۲	کزیچه	۱۳۷۲۲۸	۲	۳۴	۱۸۷	۱۳۱	۱	۳۱							
۶۳	کزیکنه	۱۳۷۲۲۹	۲	۳۱	۴۱۰	۱۰۷	۹	۶۲							
۶۴	گندم هاده	۱۳۷۲۳۴	۲	۱۴۵	۷۶۸	۵۹۵	۱۳۶	۱۵۲							
۶۵	مراد آباد	۱۳۷۲۳۹	۲	۱۰۵	۵۷۹	۴۴۲	۱۷	۱۰۹							
۶۶	مردان آباد	۱۳۷۲۴۰	۳	۱۲	۵۷	۴۵	۱	۶۱							
۶۷	مطیبه	۱۳۷۲۴۲	۲	۱	۹	۶	۵	۱							
۶۸	موتج	۱۳۷۲۴۳	۲	۲۱	۱۸۲	۱۳۱	۷۵	۳۴							
۶۹	شهرت آباد	۱۳۷۲۴۵	۲	۴۵	۶۸۷	۶۸۵	۱۶۱	۶۶۱							
۷۰	نقارخانه	۱۳۷۲۴۶	۲	۴۹	۶۶۵	۴۱۲	۷۳	۵۹							
۷۱	نوبهار غلامان	۱۳۷۲۴۷	۲	۷۵	۳۷۲	۲۹۲	۱۰۱	۷۸							
۷۲	نوبهار کردیان	۱۳۷۲۴۸	۲	۷۴	۴۳۴	۳۲۹	۶۰	۸۱							
۷۳	هفت حویلی	۱۳۷۲۵۲	۲	۷۳	۴۱۸	۳۱۴	۸۶	۹۲							
۷۴	همت آباد	۱۳۷۲۵۲	۲	۳۰۲	۱۵۴۵	۱۲۰۳	۵۱۲	۲۴۸							
	دهستان پائین ولایت			۶۰۵۲	۳۴۰۶۱	۲۵۴۸۵	۵۰۴۸	۱۸۳۶							
۱	ارزنجو سفلی	۱۳۷۳۹۸	۲	۱۵۲	۸۶۷	۶۷۲	۱۵۷	۱۵۵							
۲	ارزنجو علیا	۱۳۷۳۹۹	۱	۱۲۸	۷۵۸	۵۵۴	۳۲۱	۳۲۱							
۳	امد آباد دربند	۱۳۷۴۰۱	۲	۱۲۷	۶۲۶	۵۵۵	۱۶۱	۱۶۱							
۴	اولیا	۱۳۷۴۰۲	۲	۳۴	۳۵۴	۱۱۵	۱	۲۳							
۵	جعفر آباد	۱۳۷۴۱۶	۲	۷۵	۴۵۵	۳۲۶	۹	۳۲							
۶	جهان آباد	۱۳۷۴۱۷	۲	۸۹	۴۶۸	۳۶۹	۵۶	۱۰۹							
۷	چاه عمیق جهانشیری	۱۳۷۴۱۸	۲	۶	۲۲	۲۴	۱	۴							
۸	چاه احمد شیبانی	۱۳۷۴۲۰	۲	۱۷	۱۷	۳۱	۱	۶							
۹	چاه اسماعیل مرادی	۱۳۷۴۲۲	۲	۱	۳	۲	۰	۳							
۱۰	چاه امان عطری	۱۳۷۴۲۵	۲	۴	۱۵	۱۱	۰	۴							
۱۱	چاه امان عطری	۱۳۷۴۲۶	۲	۲	۲۲	۱۵	۰	۴							
۱۲	چاه چهار ملطانی	۱۳۷۴۲۶	۲	۶	۴۱	۳۴	۳	۸							
۱۳	چاه حاج سعید عبد الرحمن	۱۳۷۴۳۹	۲	۷	۲۵	۲۸	۰	۲							
۱۴	چاه حاج شهبان علی سار	۱۳۷۴۴۰	۲	۱	۹	۷	۰	۲							

کد نوع راه آبادی ۱ جاده اسفالتی ۲ جاده شوره ۳ جاده خاکی ۴ سایر راهها و آسین راه آبی ۵ ناشنل ۶

خصوصیات اجتماعی - اقتصادی آبادیهای دارای سکنه شهرستان شادگان

شماره و حیث آبادی	آبادی	کد آبادی	نوع راه آبادی (کد)	تعداد خانوار	کل جمعیت	جمعیت عمارت بیشتر	جمعیت باسواد	جمعیت شغل	فعالیت کشاورزی						
									زراعت	باغداری	دامداری و دامپروری	پرورش طیور	پرورش گاو و گاو شیری	پرورش زنبور عسل	پرورش ماهی
۱	۲	۳	۴	۵	۶	۷	۸	۹	۱۰	۱۱	۱۲	۱۳	۱۴	۱۵	۱۶
۱۵	چاه حاجی ابراهیم درویشی	۱۳۷۴۴۱	۲	۲۱	۱۷۱	۱۳۵	۲۴	۲۵	*	*	*	*	*	*	*
۱۶	چاه حاجی احمد زحمتکش	۱۳۷۴۴۲	۲	۲	۱۴	۱۰	۱	۲	*	*	*	*	*	*	*
۱۷	چاه حاجی محمد سلیمانی	۱۳۷۴۴۴	۲	۷۵	۴۰۵	۲۸۲	۴۰	۱۰۸	*	*	*	*	*	*	*
۱۸	چاه داور پناه	۱۳۷۴۴۸	۲	۱	۹	۸	۳	۴	*	*	*	*	*	*	*
۱۹	چاه رخاخر اشی	۱۳۷۴۵۲	۲	۲	۱۲	۸	۰	۲	*	*	*	*	*	*	*
۲۰	چاه سید امیر حسینی	۱۳۷۴۵۷	۲	۱۱	۶۴	۴۷	۰	۱۳	*	*	*	*	*	*	*
۲۱	چاه سید عبداله حسینی	۱۳۷۴۵۸	۲	۱۲	۶۶	۵۲	۴	۱۶	*	*	*	*	*	*	*
۲۲	چاه فسیان حنفی	۱۳۷۴۶۰	۲	۴	۲۴	۱۷	۲	۵	*	*	*	*	*	*	*
۲۳	چاه شماره ۱ حسین خضر اشی	۱۳۷۴۶۱	۲	۱	۳	۲	۰	۱	*	*	*	*	*	*	*
۲۴	چاه شماره ۲ فخری خجاسی امرالدین	۱۳۷۴۶۷	۲	۲	۱۴	۹	۲	۲	*	*	*	*	*	*	*
۲۵	چاه شماره ۳ قصاب	۱۳۷۴۷۰	۲	۱۱	۵۷	۴۱	۱	۱۱	*	*	*	*	*	*	*
۲۶	چاه شماره ۴ کریم دادی	۱۳۷۴۷۵	۲	۸	۲۴	۱۹	۱	۷	*	*	*	*	*	*	*
۲۷	چاه شماره ۵ اکبر قصاب	۱۳۷۴۷۲	۲	۲۸	۲۰۴	۱۵۲	۴۹	۴۵	*	*	*	*	*	*	*
۲۸	چاه غیر محمد امید زاری	۱۳۷۴۷۶	۲	۲	۱۲	۱۰	۰	۵	*	*	*	*	*	*	*
۲۹	چاه عباس علییر شاشی	۱۳۷۴۸۱	۲	۵	۲۳	۲۳	۱	۸	*	*	*	*	*	*	*
۳۰	چاه عمیق الفاضلی	۱۳۷۴۸۲	۲	۷	۲۶	۲۰	۲	۵	*	*	*	*	*	*	*
۳۱	چاه عمیق بالانور محمد آدمپور	۱۳۷۴۸۵	۲	۹	۴۹	۳۵	۰	۱۵	*	*	*	*	*	*	*
۳۲	چاه عمیق حسین پور	۱۳۷۴۹۲	۲	۲۸	۲۰۹	۱۳۵	۱۲	۴۲	*	*	*	*	*	*	*
۳۳	چاه عمیق حسین جیبی	۱۳۷۴۹۴	۲	۲	۱۴	۱۰	۳	۴	*	*	*	*	*	*	*
۳۴	چاه عمیق حنفی	۱۳۷۴۹۵	۲	۶	۳۱	۲۱	۰	۷	*	*	*	*	*	*	*
۳۵	چاه عمیق ادگر	۱۳۷۴۹۶	۲	۲۴	۱۷۸	۱۴۰	۲۲	۴۸	*	*	*	*	*	*	*
۳۶	چاه عمیق انانی	۱۳۷۴۹۷	۲	۱۳	۶۸	۵۰	۰	۲۴	*	*	*	*	*	*	*
۳۷	چاه عمیق درویش احمدی	۱۳۷۴۹۹	۲	۲۱	۸۲	۶۹	۲	۳۳	*	*	*	*	*	*	*
۳۸	چاه عمیق درویش غلام خان	۱۳۷۴۹۸	۲	۲۷	۱۴۰	۱۱۰	۲	۳۱	*	*	*	*	*	*	*
۳۹	چاه عمیق رحمت آدمپور	۱۳۷۵۰۰	۲	۵۸	۳۱۱	۲۳۷	۱۳	۵۰	*	*	*	*	*	*	*
۴۰	چاه عمیق رحمت اله رحیمی	۱۳۷۵۰۱	۲	۱۶	۶۹	۵۲	۴	۱۹	*	*	*	*	*	*	*
۴۱	چاه عمیق خاوارقاسم محمدیزاده	۱۳۷۵۰۲	۲	۶	۳۴	۲۷	۱	۹	*	*	*	*	*	*	*
۴۲	چاه عمیق غادی دادلی	۱۳۷۵۰۷	۲	۵۹	۳۰۶	۲۴۵	۱۸	۶۷	*	*	*	*	*	*	*
۴۳	چاه عمیق شماره یک محمدی دادلی	۱۳۷۵۰۸	۲	۴	۲۶	۲۰	۰	۵	*	*	*	*	*	*	*
۴۴	چاه عمیق شماره ۱ حاجی علی	۱۳۷۵۰۹	۲	۷	۲۷	۲۵	۰	۷	*	*	*	*	*	*	*
۴۵	چاه عمیق شماره ۲ دینو خان	۱۳۷۵۱۱	۲	۷۷	۴۲۹	۳۲۰	۳۴	۹۵	*	*	*	*	*	*	*
۴۶	چاه عمیق شماره ۳ سید هادی کاظمی	۱۳۷۵۱۲	۲	۲۲	۱۰۸	۸۱	۹	۲۴	*	*	*	*	*	*	*
۴۷	چاه عمیق شماره ۴ قصاب	۱۳۷۵۱۳	۲	۱۴	۷۳	۵۹	۶	۲۱	*	*	*	*	*	*	*
۴۸	چاه عمیق شماره ۵ بهر امی	۱۳۷۵۱۴	۲	۱۱	۶۳	۴۰	۱۳	۱۱	*	*	*	*	*	*	*
۴۹	چاه عمیق شماره ۵ کریم زاری	۱۳۷۵۱۶	۲	۸	۳۸	۲۴	۲	۸	*	*	*	*	*	*	*
۵۰	چاه عمیق شماره ۶ بهر امی	۱۳۷۵۱۷	۲	۱۷	۸۴	۶۰	۵	۲۳	*	*	*	*	*	*	*
۵۱	چاه عمیق شماره ۶ کریم زاری	۱۳۷۵۱۸	۲	۵	۲۷	۱۸	۲	۶	*	*	*	*	*	*	*
۵۲	چاه عمیق شماره ۷ بهر امی	۱۳۷۵۱۹	۲	۱۷	۸۲	۵۶	۶	۱۹	*	*	*	*	*	*	*
۵۳	چاه عمیق غلام شاه	۱۳۷۴۸۸	۲	۲۰	۸۲	۶۳	۹	۱۸	*	*	*	*	*	*	*
۵۴	چاه عمیق دخت اولی دلیر	۱۳۷۵۲۵	۲	۵۰	۲۴۴	۱۹۸	۲	۴۸	*	*	*	*	*	*	*
۵۵	چاه عمیق دخت اولی نصرت	۱۳۷۵۲۶	۲	۱۳	۷۳	۶۰	۹	۲۰	*	*	*	*	*	*	*
۵۶	چاه عمیق گل افسادلی	۱۳۷۵۲۷	۲	۲۳	۱۰۶	۸۱	۹	۲۱	*	*	*	*	*	*	*
۵۷	چاه عمیق محمد خان سردابی	۱۳۷۵۲۸	۲	۹	۴۶	۳۳	۲	۱۳	*	*	*	*	*	*	*
۵۸	چاه عمیق محمد مقدم	۱۳۷۵۲۹	۲	۹	۵۷	۴۲	۷	۱۴	*	*	*	*	*	*	*
۵۹	چاه عمیق مرادخان	۱۳۷۵۳۱	۲	۵۱	۲۹۴	۲۱۲	۷	۲۳	*	*	*	*	*	*	*

کد نوع راه آبادی: ۱، جاده اسفالت، ۲، جاده شوسه، ۳، جاده خاکی، ۴، ماره، ۵، سایر (اینگاه راه آهن یا راه آبی)، ۵، نامشخص

خصوصیات اجتماعی - اقتصادی آبادیهای دارای سکنه شهرستان تاشمباد

شماره ردیف آبادی	آبادی	کده آبادی	نوع راه آبادی (کده)	تعداد خانوار	کل جمعیت	جمعیت عموال بیشتر	جمعیت باسواد	جمعیت شغل	فعالیت عمده کشاورزی							
									۱۰	۱۱	۱۲	۱۳	۱۴	۱۵	۱۶	
۶۰	چاه عمیق هرگز علی اکبر قصاب	۱۳۷۵۲۲	۲	۲۸	۱۷۸	۱۴۰	۵۶	۴۴	*	*	*	*	*	*	*	*
۶۱	چاه عمیق منوچهر و محمود مهدیز	۱۳۷۵۲۳	۲	۱۲	۶۶	۴۶	۶	۱۱	*	*	*	*	*	*	*	*
۶۲	چاه عمیق موسی خان	۱۳۷۵۲۴	۲	۱۷	۷۲	۵۶	۱	۲۱	*	*	*	*	*	*	*	*
۶۳	چاه عمیق نعمت ادمپور	۱۳۷۵۲۷	۲	۱۱	۴۶	۲۱	۲	۱۰	*	*	*	*	*	*	*	*
۶۴	چاه عمیق ثور محمد کیوداش	۱۳۷۵۲۹	۲	۲۱	۱۷۲	۱۲۴	۱۵	۴۰	*	*	*	*	*	*	*	*
۶۵	چاه عمیق یار محمد تپموری	۱۳۷۵۴۱	۲	۵۸	۸۵	۶۰	۰	۱۴	*	*	*	*	*	*	*	*
۶۶	چاه عمیق یکسهر امی	۱۳۷۵۴۲	۲	۲۲	۱۱۸	۸۲	۱۲	۲۳	*	*	*	*	*	*	*	*
۶۷	چاه عمیق یک خامس	۱۳۷۵۴۳	۲	۱۰	۴۹	۳۳	۰	۹	*	*	*	*	*	*	*	*
۶۸	چاه عمیق یک عباسر ادمرد	۱۳۷۵۴۴	۲	۲۲	۱۲۴	۹۲	۱۰	۳۰	*	*	*	*	*	*	*	*
۶۹	چاه عمیق یک عزت	۱۳۷۵۴۵	۲	۴۲	۲۳۳	۱۸۰	۱۳	۲۶	*	*	*	*	*	*	*	*
۷۰	چاه عمیق آبهرا امی	۱۳۷۵۵۰	۲	۱۱	۵۶	۳۷	۶	۱۴	*	*	*	*	*	*	*	*
۷۱	چاه عمیق آبهرا عزت	۱۳۷۵۵۲	۲	۱۴	۷۵	۶۱	۱	۱۳	*	*	*	*	*	*	*	*
۷۲	چاه عمیق آبهرا امی	۱۳۷۵۵۳	۲	۱۰	۶۰	۴۵	۱۷	۱۱	*	*	*	*	*	*	*	*
۷۳	چاه عمیق آبهرا عزت	۱۳۷۵۵۶	۲	۱۱	۶۶	۵۲	۰	۱۷	*	*	*	*	*	*	*	*
۷۴	چاه عمیق آبهرا امی	۱۳۷۵۵۹	۲	۲۰	۷۷	۶۰	۱۸	۲۱	*	*	*	*	*	*	*	*
۷۵	چاه عمیق آخاور	۱۳۷۵۵۷	۲	۱۲	۶۱	۴۴	۵	۱۶	*	*	*	*	*	*	*	*
۷۶	چاه عمیق آبهرا امی	۱۳۷۵۶۱	۲	۷	۳۱	۲۵	۱	۱۰	*	*	*	*	*	*	*	*
۷۷	چاه عمیق آبهرا محمدی	۱۳۷۵۶۲	۲	۲	۱۱	۹	۰	۳	*	*	*	*	*	*	*	*
۷۸	چاه غلام گلشنی	۱۳۷۵۳۱	۲	۶	۳۵	۲۸	۲	۹	*	*	*	*	*	*	*	*
۷۹	چاه غلام محمد کریمداری	۱۳۷۵۳۲	۲	۷	۳۵	۲۴	۱	۷	*	*	*	*	*	*	*	*
۸۰	چاه غلامحیدر کریمداری	۱۳۷۵۳۴	۲	۹	۵۵	۳۹	۶	۱۱	*	*	*	*	*	*	*	*
۸۱	چاه غلامعلی کریمداری	۱۳۷۵۳۵	۲	۱۱	۷۰	۵۰	۱	۱۱	*	*	*	*	*	*	*	*
۸۲	چاه یحیی هروی	۱۳۷۵۷۷	۲	۲	۹	۷	۱	۳	*	*	*	*	*	*	*	*
۸۳	چاه یحیی هروی	۱۳۷۵۷۹	۲	۲	۱۰	۸	۰	۳	*	*	*	*	*	*	*	*
۸۴	چاه یکسهر محمد اباد	۱۳۷۵۸۰	۲	۲۹	۲۱۷	۱۶۱	۵۲	۴۶	*	*	*	*	*	*	*	*
۸۵	چاه آخاور	۱۳۷۵۸۲	۲	۹	۵۴	۴۳	۲	۱۲	*	*	*	*	*	*	*	*
۸۶	چاه آبهرا	۱۳۷۵۸۵	۲	۱۰	۵۵	۳۷	۰	۱۲	*	*	*	*	*	*	*	*
۸۷	چاه عزت	۱۳۷۵۵۸	۲	۹	۵۷	۴۶	۰	۶	*	*	*	*	*	*	*	*
۸۸	چاه آبهرا	۱۳۷۵۸۷	۲	۱۱	۴۶	۳۸	۰	۱۲	*	*	*	*	*	*	*	*
۸۹	چاه آبهرا	۱۳۷۵۸۹	۲	۵	۲۷	۲۰	۰	۶	*	*	*	*	*	*	*	*
۹۰	چاه آبهرا امی / رحیمی	۱۳۷۵۹۰	۲	۸	۵۲	۴۴	۳	۱۷	*	*	*	*	*	*	*	*
۹۱	چاهی اباد	۱۳۷۵۹۱	۲	۱۳۵	۸۳۰	۶۰۲	۱۱۴	۱۹۱	*	*	*	*	*	*	*	*
۹۲	دنگارون	۱۳۷۵۹۲	۲	۶۴	۳۴۷	۲۵۷	۷۳	۶۶	*	*	*	*	*	*	*	*
۹۳	سرداب	۱۳۷۵۹۵	۲	۹۸	۵۴۴	۴۰۹	۵۸	۱۲۴	*	*	*	*	*	*	*	*
۹۴	سعد اباد	۱۳۷۵۹۶	۱	۷۷۰	۴۶۳۵	۳۵۳۶	۵۳۸	۵۴۸	*	*	*	*	*	*	*	*
۹۵	شمس اباد	۱۳۷۵۹۸	۲	۳۸	۲۳۳	۱۷۱	۳۰	۲۹	*	*	*	*	*	*	*	*
۹۶	فرمان اباد	۱۳۷۶۰۱	۲	۲۷۶	۱۶۹۸	۱۲۴۸	۴۴۷	۲۹۸	*	*	*	*	*	*	*	*
۹۷	فیض اباد	۱۳۷۶۰۲	۲	۴۲	۲۳۰	۱۸۱	۳۷	۵۸	*	*	*	*	*	*	*	*
۹۸	قمی	۱۳۷۶۰۳	۲	۱۱۵	۶۳۸	۴۶۵	۸۲	۱۲۳	*	*	*	*	*	*	*	*
۹۹	کاربیز	۱۳۷۶۰۷	۱	۱۳۰۴	۷۸۷۸	۵۸۵۱	۱۹۶۲	۱۲۸۵	*	*	*	*	*	*	*	*
۱۰۰	کاکری هفتادان	۱۳۷۶۰۸	۲	۴	۱۹	۱۴	۰	۳	*	*	*	*	*	*	*	*
۱۰۱	کریم اباد کال سنگ	۱۳۷۶۱۰	۲	۳۹	۲۳۰	۱۶۸	۱۲	۴۷	*	*	*	*	*	*	*	*
۱۰۲	کفک	۱۳۷۶۱۱	۲	۲۴۹	۱۲۳۴	۹۴۵	۱۳۲	۲۶۸	*	*	*	*	*	*	*	*
۱۰۳	کوره اجرپزی احدی	۱۳۷۶۱۵	۱	۱۲	۹۴	۷۷	۰	۲۲	*	*	*	*	*	*	*	*
۱۰۴	کوره اجرپزی دلپذیر چپعلی زاده	۱۳۷۶۲۸	۲	۸۱	۴۱۳	۲۱۱	۸	۹۶	*	*	*	*	*	*	*	*

کد نوع راه آبادی: ۱ جاده اسفالت، ۲ جاده شوره، ۳ جاده خاکی، ۴ ماره، ۵ سایر (اینگاه راه آهن یا راه آبی)، ۵ ناخش ۶

تعداد گاو و گوساله	تعداد گوسفند بز	تغییرگاه بین آلات کشاورزی	فروشگاه تعاونی	دستری به وسیله تعمیراتی راپو	تلفین	دستری به روزنامه و مجله راپو	صندوق پست	بیمار و دامای روزنایی	دانشگاه تکنیک پیمان دانشگاه	پزشک	خانه بهداشت	مرکز بهداشتی درمانی	حمام	آموزش و تفریح کودکان	مدرسه راهنمایی	دبستان	برن	آب لوله کشی	پایگاه خدمات بروج	مرکز خدمات روزنایی	دفتر بهداشت	شورای اسلامی روزنایی	امکن مذهبی سلمانان	بنیاد مذهبی سلمانان	شماره در دفتر آبادی	
۴۲	۴۱	۴۰	۳۹	۳۸	۳۷	۳۶	۳۵	۳۴	۳۳	۳۲	۳۱	۳۰	۲۹	۲۸	۲۷	۲۶	۲۵	۲۴	۲۳	۲۲	۲۱	۲۰	۱۹	۱۸	۱۷	
۴	۱۲۰۰												*			*	*				*				۶۰	
۰	۰																					*	*	*		۶۱
۰	۶۰۰																					*	*	*		۶۲
۰	۵۶۵																					*	*	*		۶۳
۵	۶۵۰																					*	*	*		۶۴
۰	۲۳۰																					*	*	*		۶۵
۰	۱۵																					*	*	*		۶۶
۳	۲۷																					*	*	*		۶۷
۰	۲۵۰			*																		*	*	*		۶۸
۲۰	۱۶۵۰																					*	*	*		۶۹
۳	۲۵																					*	*	*		۷۰
۰	۱۰۰																					*	*	*		۷۱
۱۰	۵۰																					*	*	*		۷۲
۰	۴۵																					*	*	*		۷۳
۱۰۰	۵۰۰								*													*	*	*		۷۴
۰	۲۰۶۰																					*	*	*		۷۵
۰	۰																					*	*	*		۷۶
۰	۴۹۰																					*	*	*		۷۷
۰	۱۴۰																					*	*	*		۷۸
۰	۷۰																					*	*	*		۷۹
۰	۲۰۰																					*	*	*		۸۰
۰	۴۰۰																					*	*	*		۸۱
۰	۲۸																					*	*	*		۸۲
۰	۱۴																					*	*	*		۸۳
۱۵	۶۰۰												*									*	*	*		۸۴
۲	۲۵۰																					*	*	*		۸۵
۱	۶۵			*																		*	*	*		۸۶
۰	۱۰۰																					*	*	*		۸۷
۰	۱۰۰																					*	*	*		۸۸
۰	۱۵۰																					*	*	*		۸۹
۷	۵۰																					*	*	*		۹۰
۴	۲۵۰۰						*		*	*	*	*	*								*	*	*	*		۹۱
۵۰	۲۲۰۰								*	*	*	*	*								*	*	*	*		۹۲
۳	۱۴۰۰								*	*	*	*	*								*	*	*	*		۹۳
۶۰	۵۰۰۰		*	*					*	*	*	*	*								*	*	*	*		۹۴
۲۰	۴۰۰								*	*	*	*	*								*	*	*	*		۹۵
۸۰	۱۲۰۰								*	*	*	*	*								*	*	*	*		۹۶
۰	۴۰۰								*	*	*	*	*								*	*	*	*		۹۷
۲۵	۲۶۰			*	*				*	*	*	*	*								*	*	*	*		۹۸
۱۰۰	۴۵۰۰		*	*	*				*	*	*	*	*								*	*	*	*		۹۹
۰	۰																					*	*	*		۱۰۰
۶۰	۴۲۰۰			*					*	*	*	*	*								*	*	*	*		۱۰۱
۰	۴۷۰۰	*		*		*			*	*	*	*	*								*	*	*	*		۱۰۲
۰	۰																					*	*	*		۱۰۳
۰	۰																					*	*	*		۱۰۴

خصوصیات اجتماعی - اقتصادی آبادیهای دارایی سکنه شهرستان تایباد

شماره ردیف آبادی	آبادی	کده آبادی	نوع راه آبادی (کده)	تعداد خانوار	مجموعیت	مجموعیت عرسالد بیشتر	مجموعیت باسواد	مجموعیت شامل	فعالیات عمده کسب درزی						
									پرورش مای	پرورش بز و گوسفند	پرورش گاو و اسب	پرورش طیور	دامداری دامپروری	باغداری	زراعت
۱	۲	۳	۴	۵	۶	۷	۸	۹	۱۰	۱۱	۱۲	۱۳	۱۴	۱۵	۱۶
۱۰۵	کوره اجر پزی عربستان	۱۲۷۶۱۷	۲	۴۵	۲۱۲	۱۵۲	۹	۶۰							
۱۰۶	کوره اجر پزی محمدی	۱۲۷۶۱۸	۲	۱۱	۶۱	۴۶	۲	۲							
۱۰۷	کوره اجر پزی ممتاز زرچین	۱۲۷۶۱۷	۲	۱۲۷	۶۰۷	۴۶۵	۱۵	۱۹۰							
۱۰۸	کوره اجر پزی شهر رجبعلی زاده	۱۲۷۶۱۹	۲	۱۰۶	۵۹۸	۴۲۵	۶۲	۱۵۷							
۱۰۹	کوره خان ذو اچه	۱۲۷۶۲۰	۲	۵۱	۲۷۲	۱۹۶	۰	۶۰							
۱۱۰	کمر کد غارون	۱۲۷۶۲۱	۱	۴۶	۲۵۵	۱۹۶	۱۶۸	۵۲							
۱۱۱	ماوی	۱۲۷۶۲۴	۲	۹	۴۸	۳۴	۰	۴							
۱۱۲	معین آباد	۱۲۷۶۲۵	۲	۶۶	۳۸۴	۲۸۴	۱۷۱	۳۴۹							
۱۱۳	مزار شهدای تایباد	۱۲۷۶۲۶	۱	۱	۱	۱	۰	۰							
۱۱۴	موسی آباد در داب	۱۲۷۶۲۹	۱	۷۶	۲۸۴	۲۷۵	۱۹	۷۰							
۱۱۵	میر اقامتیک	۱۲۷۶۳۱	۲	۵۲	۲۹۴	۲۲۵	۶	۸۰							
۱۱۶	شیر و شاه برق تایباد	۱۲۷۶۳۲	۱	۱	۴	۲	۲	۱							
۱۱۷	یحیی آباد شیر خانی	۱۲۷۶۳۳	۲	۷	۲۶	۲۱	۰	۵							
	دهستان میان ولایت			۵۵۷۸	۳۱۱۴۵	۲۳۰۴۲	۵۴۳۵	۵۹۶۶	۸۰	۱۲	۷۲	۲			
۱	ایقه	۱۲۷۸۷۱	۲	۲۰۹	۱۷۸۱	۱۲۹۷	۲۹۹	۳۱۹	*	*	*				
۲	استان	۱۲۷۸۷۴	۲	۴۸۴	۲۵۸۱	۱۹۰۲	۵۷۵	۴۹۹	*	*	*				
۳	ایله	۱۲۷۸۷۷	۲	۲۰	۱۱۸	۹۷	۲۹	۲۱	*	*	*				
۴	بیدک	۱۲۷۸۸۲	۲	۲۰	۱۷۴	۱۲۰	۴۴	۳۹	*	*	*				
۵	بهاره	۱۲۷۸۸۵	۲	۸۶	۵۳۰	۴۰۲	۹۹	۹۸	*	*	*				
۶	پشته	۱۲۷۸۸۶	۲	۳۱۱	۱۸۱۷	۱۲۸۱	۲۷۸	۴۳۲	*	*	*				
۷	توتنه	۱۲۷۸۸۸	۲	۱۵۲	۸۸۰	۶۷۲	۱۹۴	۱۵۷	*	*	*				
۸	جوزقان	۱۲۷۸۹۱	۲	۲۵۲	۱۲۶۰	۹۵۷	۲۲۰	۲۲۰	*	*	*				
۹	چاه امکندری	۱۲۷۸۹۲	۲	۲۲	۱۵۴	۱۱۱	۱۸	۲۹	*	*	*				
۱۰	چاه احمدخان امکندری	۱۲۷۸۹۵	۲	۱۷	۹۸	۷۱	۲	۹	*	*	*				
۱۱	چاه اکبر امکندری	۱۲۷۸۹۶	۲	۱	۷	۵	۲	۱	*	*	*				
۱۲	چاه انصاری	۱۲۷۸۹۷	۲	۲۴	۱۹۷	۱۳۸	۵	۴۰	*	*	*				
۱۳	چاه حاجی احمدی	۱۲۷۹۰۲	۲	۵	۲۴	۲۲	۳	۹	*	*	*				
۱۴	چاه حاجی امین	۱۲۷۹۰۳	۲	۲۱	۹۵	۷۲	۰	۱۰	*	*	*				
۱۵	چاه حاجی امین ۲	۱۲۷۹۰۴	۲	۱	۵	۲	۰	۱	*	*	*				
۱۶	چاه حاجیر حمشه سکینی	۱۲۷۹۰۵	۲	۶	۴۰	۲۰	۲	۶	*	*	*				
۱۷	چاه حاجیر ضامادقی ۱	۱۲۷۹۰۶	۲	۲۰	۱۱۶	۸۲	۱۰	۱۳	*	*	*				
۱۸	چاه حاجیر ضامادقی ۲	۱۲۷۹۰۷	۲	۷	۲۸	۱۸	۱	۵	*	*	*				
۱۹	چاه حاجی عبد الباقی رجبعلی زاده	۱۲۷۹۰۸	۲	۲۳	۱۳۰	۹۲	۸	۱۵	*	*	*				
۲۰	چاه حسن اجتماعی	۱۲۷۹۰۹	۲	۲	۱۲	۹	۱	۲	*	*	*				
۲۱	چاه حیدر خان امکندری	۱۲۷۹۱۰	۱	۴	۱۸	۱۵	۶	۵	*	*	*				
۲۲	چاه خواجه باباجامی ۱	۱۲۷۹۱۱	۲	۲	۹	۸	۰	۲	*	*	*				
۲۳	چاه خواجه باباجامی ۲	۱۲۷۹۱۲	۲	۱۲	۷۱	۵۲	۳	۲۰	*	*	*				
۲۴	چاه درویش احمدی	۱۲۷۹۱۴	۲	۷	۳۰	۲۲	۲	۷	*	*	*				
۲۵	چاه رحمان قربانی	۱۲۷۹۱۵	۲	۹	۵۲	۲۸	۱۱	۸	*	*	*				
۲۶	چاه زنگنه	۱۲۷۹۱۷	۲	۵	۲۲	۲۵	۱	۹	*	*	*				
۲۷	چاه سامانی	۱۲۷۹۱۸	۲	۲	۱۳	۹	۰	۴	*	*	*				
۲۸	چاه سید احمد شاه حصینی	۱۲۷۹۱۹	۲	۱۲	۶۸	۴۸	۶	۱۷	*	*	*				
۲۹	چاه سید عبد الباقی کللی	۱۲۷۹۲۰	۲	۹	۴۰	۲۸	۷	۹	*	*	*				
۳۰	چاه شماره یکسریزه	۱۲۷۹۲۱	۲	۱	۶	۴	۲	۱	*	*	*				

کد نوع راه آبادی: ۱ جاده اسفالت، ۲ جاده شوسه، ۳ جاده خاکی، ۴ سایر (اینگاه راه آهن، باره آبی، ۵ نا مشخص ۶

تعداد و گاو و گوساله	تعداد گوسفند بزرگ	تعداد گاو این آلات کش در ری	فروشگاه خادانی	دسترسی به سیمان قوی برای	تلفن	دسترسی به روزنامه و مجله برای	مصدوقی پست	بیمار و ماهی روستایی	دانشگاه کیمیا و پزشکی	پزشک	خانه بهداشت	مرکز بهداشتی درمانی	حمام	آموزش و تفریح برای جوانان	درسه ابتدایی	دبستان	برنج	آب لوله کشی	پایگاه خدمات بروج	مرکز خدمات روستایی	دفتر خدمات ازدگی	شورای اسلامی روستایی	اماکن مذهبی مسلمانان	بنای مذهبی مسلمانان	شماره در دفتر آبادی
۴۲	۴۱	۴۰	۳۹	۳۸	۳۷	۳۶	۳۵	۳۴	۳۳	۳۲	۳۱	۳۰	۲۹	۲۸	۲۷	۲۶	۲۵	۲۴	۲۳	۲۲	۲۱	۱۹	۱۸	۱۷	
۱۵	۴																								۱۰۵
																									۱۰۶
																									۱۰۷
																									۱۰۸
	۲۵۰																								۱۰۹
																									۱۱۰
																									۱۱۱
	۲۰۰۰																								۱۱۲
																									۱۱۳
	۱۲۰																								۱۱۴
	۱۷۰۰																								۱۱۵
																									۱۱۶
	۷۰۰																								۱۱۷
۲۵۵۲	۹۱۱۸۷																								۱
۱۵۰	۱۸۰۰																								۲
۶۰۰	۲۵۰۰																								۳
۲۰	۱۷۰																								۴
۲	۴۵۰																								۵
	۴۵۰۰																								۶
۲۰۰	۴۰۰۰																								۷
۵۰	۱۰۰۰																								۸
۲۰۰	۲۲۰۰																								۹
	۲۰۰۰																								۱۰
	۵۰																								۱۱
	۱۷۰																								۱۲
																									۱۳
	۲۸۰																								۱۴
																									۱۵
	۴۸۰																								۱۶
۲	۱۲۰۰																								۱۷
	۴۷																								۱۸
۱۰	۶۰۰																								۱۹
	۵۸۰																								۲۰
۲	۲۰۰																								۲۱
۱																									۲۲
۱۰	۲۴۰																								۲۳
	۲۰																								۲۴
	۶۰۰																								۲۵
	۶۰۰																								۲۶
	۶۰۰																								۲۷
	۲۰																								۲۸
																									۲۹
																									۳۰

خصوصیات اجتماعی - اقتصادی آبادیهای دارای سکنه شهرستان تایباد

شماره ردیف آبادی	آبادی	کده آبادی	نوع راه آبادی (کده)	تعداد خانوار	کل جمعیت	جمعیت عساکر بیشتر	جمعیت باسواد	جمعیت شامل	تفصیلات کشاورزی						
									زراعت	باغداری	دامداری دامپروری	پرورش طیور	پرورش گاو برهیم	پرورش بز و گوسفند	پرورش ماهی
۱	۲	۳	۴	۵	۶	۷	۸	۹	۱۰	۱۱	۱۲	۱۳	۱۴	۱۵	۱۶
۲۱	چاه شماره ۱۰ جدید صید احمد شاه	۱۲۷۹۲۲	۲	۷	۴۶	۲۶	۴	۱۱	*	*	*	*	*	*	*
۲۲	چاه شماره ۱ حاجی مفید	۱۲۷۹۲۳	۲	۵	۲۷	۱۷	۴	۵	*	*	*	*	*	*	*
۲۳	چاه شماره ۲ حاجی مفید	۱۲۷۹۲۴	۲	۴	۲۳	۱۵	۳	۵	*	*	*	*	*	*	*
۲۴	چاه شماره آریزه	۱۲۷۹۲۵	۲	۱	۴	۲	۰	۱	*	*	*	*	*	*	*
۲۵	چاه مفید	۱۲۷۹۲۷	۲	۱	۴	۲	۰	۱	*	*	*	*	*	*	*
۲۶	چاه عبد الباقی جیب علیزاده	۱۲۷۹۲۸	۲	۱۱	۶۰	۴۴	۰	۷	*	*	*	*	*	*	*
۲۷	چاه عمیق ابوبکر	۱۲۷۹۲۹	۲	۱۶	۱۰۲	۸۰	۰	۲۹	*	*	*	*	*	*	*
۲۸	چاه عمیق احمد مختار زاده	۱۲۷۹۳۰	۲	۲	۲۰	۱۶	۰	۳	*	*	*	*	*	*	*
۲۹	چاه عمیق درویش احمد	۱۲۷۹۳۲	۲	۱۲	۷۴	۵۸	۲	۲۰	*	*	*	*	*	*	*
۳۰	چاه عمیق نفور مختار زاده	۱۲۷۹۳۱	۲	۱۵	۸۷	۶۵	۸	۱۷	*	*	*	*	*	*	*
۳۱	چاه عمیق آرمضان	۱۲۷۹۳۵	۲	۷	۴۵	۳۰	۱۳	۶	*	*	*	*	*	*	*
۳۲	چاه غلام شبلی احمدی	۱۲۷۹۰۰	۲	۹	۵۱	۳۶	۲	۱۰	*	*	*	*	*	*	*
۳۳	چاه قدسی ۱	۱۲۷۹۳۸	۱	۱۶	۹۶	۷۲	۹	۱۷	*	*	*	*	*	*	*
۳۴	چاه قدسی ۲	۱۲۷۹۳۹	۲	۱۱	۶۵	۴۲	۱۱	۱۵	*	*	*	*	*	*	*
۳۵	چاه قدسی ۶	۱۲۷۹۴۰	۲	۱۰	۵۵	۴۴	۵	۱۴	*	*	*	*	*	*	*
۳۶	چاه محرم ۱	۱۲۷۹۴۱	۱	۴	۲۵	۲۲	۴	۴	*	*	*	*	*	*	*
۳۷	چاه محمد اسکندری	۱۲۷۹۴۲	۱	۷	۵۰	۳۶	۹	۱۲	*	*	*	*	*	*	*
۳۸	چاه مرکز	۱۲۷۹۴۴	۲	۲۰	۱۱۱	۸۲	۳	۲۱	*	*	*	*	*	*	*
۳۹	چاه ملی	۱۲۷۹۴۵	۲	۵۰	۲۶۸	۱۹۵	۱۵	۶۹	*	*	*	*	*	*	*
۴۰	چاه میرزا مول	۱۲۷۹۴۶	۲	۶	۲۶	۱۹	۳	۶	*	*	*	*	*	*	*
۴۱	چاه نصر الهی	۱۲۷۹۴۷	۲	۶	۵۲	۴۲	۰	۳	*	*	*	*	*	*	*
۴۲	چاه هویزه ۲	۱۲۷۹۵۰	۲	۷	۵۸	۴۰	۲	۹	*	*	*	*	*	*	*
۴۳	چاه آرمضان	۱۲۷۹۵۱	۲	۱۲	۷۱	۵۱	۱	۱۹	*	*	*	*	*	*	*
۴۴	چاه ۲۲ بهمن ۲	۱۲۷۹۵۲	۲	۱۲	۶۶	۴۵	۷	۱۳	*	*	*	*	*	*	*
۴۵	چاه ۲۲ بهمن ۳	۱۲۷۹۵۳	۲	۲	۹	۴	۰	۲	*	*	*	*	*	*	*
۴۶	چاه ۲۲ بهمن ۴	۱۲۷۹۵۴	۲	۴	۲۰	۱۴	۰	۶	*	*	*	*	*	*	*
۴۷	چاه ۲۲ بهمن ۵	۱۲۷۹۵۵	۲	۱	۴	۲	۰	۲	*	*	*	*	*	*	*
۴۸	چاه آرمضان	۱۲۷۹۵۶	۲	۲	۱۴	۹	۱	۳	*	*	*	*	*	*	*
۴۹	چاه قدسی	۱۲۷۹۵۷	۲	۵	۲۲	۱۹	۳	۵	*	*	*	*	*	*	*
۵۰	چاه قدسی	۱۲۷۹۵۸	۲	۱۲	۷۷	۵۶	۷	۱۵	*	*	*	*	*	*	*
۵۱	چاه ۵ خرداد	۱۲۷۹۶۰	۲	۹	۵۰	۳۶	۶	۹	*	*	*	*	*	*	*
۵۲	چاه آرمضان	۱۲۷۹۶۱	۲	۵	۲۴	۲۰	۴	۶	*	*	*	*	*	*	*
۵۳	چاه قدسی	۱۲۷۹۶۲	۲	۲	۱۶	۱۴	۲	۵	*	*	*	*	*	*	*
۵۴	چهار برجی	۱۲۷۹۶۵	۱	۲۸۶	۱۷۲۹	۱۲۸۲	۲۱۲	۵۱	*	*	*	*	*	*	*
۵۵	حصینتی	۱۲۷۹۶۶	۲	۱۷۱	۹۲۵	۶۸۶	۲۳۸	۲۰۵	*	*	*	*	*	*	*
۵۶	خواجه بیگ	۱۲۷۹۶۷	۲	۲۸	۱۷۵	۱۲۶	۲۹	۳۷	*	*	*	*	*	*	*
۵۷	خیابان	۱۲۷۹۷۰	۲	۵۱	۲۹۴	۲۱۸	۶۵	۶۱	*	*	*	*	*	*	*
۵۸	رهنه	۱۲۷۹۷۲	۲	۲۴۱	۱۱۲۸	۸۵۸	۱۴۶	۲۳۷	*	*	*	*	*	*	*
۵۹	ریزه	۱۲۷۹۷۵	۱	۶۶۹	۳۹۷۵	۲۹۳۵	۸۲۹	۸۰۵	*	*	*	*	*	*	*
۶۰	مرغ سر	۱۲۷۹۷۷	۲	۴۹	۲۷۰	۱۹۶	۳۴	۵۵	*	*	*	*	*	*	*
۶۱	صفتان	۱۲۷۹۸۰	۲	۹۵	۵۲۳	۳۷۶	۱۰۵	۱۱۵	*	*	*	*	*	*	*
۶۲	سوران	۱۲۷۹۸۱	۲	۲۰۳	۱۰۷۹	۸۱۰	۲۵۴	۲۳۴	*	*	*	*	*	*	*
۶۳	صیبتوی	۱۲۸۰۰۷	۲	۹۱	۵۵۰	۴۲۶	۱۰	۱۲۹	*	*	*	*	*	*	*
۶۴	قادی	۱۲۷۹۸۲	۲	۲۲	۱۲۴	۸۹	۳۵	۲۲	*	*	*	*	*	*	*
۶۵	شیرین	۱۲۷۹۸۵	۲	۵۷	۲۶۸	۱۹۶	۳۴	۶۵	*	*	*	*	*	*	*

کل نوع راه آبادی: جاده اسفند ۱، جاده شوره ۲، جاده خاکی ۳، مارو ۴، سایر (بازار راه آهن، بازار آبی ۵، ناخوش ۶)

تعداد و گاه و کوه ساله	تعداد کوه سفید بون	تعمیر کاغذ پهن آلات کش دردی	فروشگاه کاغذی	دستری بر رویه تعمیر عمومی آردی	تلفن	دستری بر رویه تعمیر عمومی آردی	صندوق پوست	بیمار و ماهی روستایی	دانشگاه شیرین و اهرنگی	پزشک	خانه بهداشت	مرکز بهداشتی دردی	حمام	آموزش و تفریح بر رویه عمومی	مدرسه راهنمایی	دبستان	برق	آب لوله کشی	پایگاه خدمات بروج	مرکز خدمات روستایی	دفتر جهاد سازندگی	شورای اسلامی روستایی	اماکن مذهبی مسلمانان	سنگ مذبحی مسلمانان	شماره دریف آبادی	
۲۲	۴۱	۴۰	۳۹	۳۸	۳۷	۳۶	۳۵	۳۴	۳۳	۳۲	۳۱	۳۰	۲۹	۲۸	۲۷	۲۶	۲۵	۲۴	۲۳	۲۲	۲۱	۲۰	۱۹	۱۸	۱۷	
۰	۸۰۰																								۲۱	
۴																										۲۲
۱۲																										۲۳
۰	۲۷۵۰																									۲۴
۸	۲۲۰																									۲۵
۰	۵۵۰																									۲۶
۲																										۲۷
۰																										۲۸
۵	۷۲۰																									۲۹
۲	۷۰۰																									۳۰
۰	۲۲۰																									۳۱
۰	۵۲۰																									۳۲
۲	۲۵۰																									۳۳
۲	۱۵۰																									۳۴
۵	۲۵۰																									۳۵
۱۲	۱۰																									۳۶
۰	۱۸۰۰																									۳۷
۱	-۱۵۰																									۳۸
۰	۱۵۰																									۳۹
۰	۲۵۰																									۴۰
۶	۴۰۸۰																									۴۱
۶	۹۰																									۴۲
۰	۶۰۰																									۴۳
۰	۲۰۰																									۴۴
۰																										۴۵
۰																										۴۶
۰	۱۰																									۴۷
۰	۲۰۰																									۴۸
۰																										۴۹
۰	۱۵۰																									۵۰
۰	۲۵۰																									۵۱
۶	۴۰۸۰																									۵۲
۶	۹۰																									۵۳
۰	۶۰۰																									۵۴
۰	۲۰۰																									۵۵
۰																										۵۶
۰																										۵۷
۰	۱۰																									۵۸
۰	۲۰۰																									۵۹
۷	۴۰۰																									۶۰
۰	۸۲۰																									۶۱
۷	۲۹۰																									۶۲
۰	۲۰																									۶۳
۵	۲۵۰۰																									۶۴
۱۲۰	۸۰۰																									۶۵
۱۵	۵۵۰																									۶۶
۰	۲۵۰۰																									۶۷
۰	۱۱۵۰۰																									۶۸
۱۰۰۰	۲۰۰۰																									۶۹
۶	۴۰۰																									۷۰
۱۲	۱۶۰۰																									۷۱
۱۰۰	۲۰۰۰																									۷۲
۰	۹۰۰																									۷۳
۰	۴۰۰																									۷۴
۲۰	۷۰۰																									۷۵

خصوصیات اجتماعی - اقتصادی آبادیهای دارای سکنه شهرستان تاربیاد

شماره ردیف آبادی	آبادی	نوع راه آبادی (کد)	تعداد خانوار	کل جمعیت	جمعیت عمال و پیشتر	جمعیت باسواد	جمعیت شغل	فعالیت کشاورزی							
								زراعت	باغداری	دامداری دامپروری	پرورش طیور	پرورش گاو ابریشم	پرورش زنبورسل	پرورش ماهی	
۱	۲	۳	۴	۵	۶	۷	۸	۹	۱۰	۱۱	۱۲	۱۳	۱۴	۱۵	۱۶
۷۶	قرزنده	۱۲۷۹۸۶	۲	۷۹۲	۶۰۲	۱۸۲	۱۴۵	*	*	*	*	*	*	*	*
۷۷	قادر آباد	۷۸۹۸۷	۲	۴۱۴	۲۹۲	۲۴	۴۱	*	*	*	*	*	*	*	*
۷۸	قلعه شو ایتمه	۶۸۹۸۹	۲	۲۸۰	۲۲۲	۴۷	۶۶	*	*	*	*	*	*	*	*
۷۹	کر ات	۱۲۷۹۹۱	۱	۱۷۱	۵۱۵	۲۱۱	۱۱۱	*	*	*	*	*	*	*	*
۸۰	نوه آباد	۱۲۷۹۹۷	۲	۱۷۶	۵۲۲	۱۲۰	۲۴۱	*	*	*	*	*	*	*	*
۸۱	کچه	۱۲۷۹۹۸	۲	۱۴۱	۲۰۴	۸۸	۱۲۷	*	*	*	*	*	*	*	*
۸۲	مهدریزه	۱۲۸۰۰۴	۱	۱۸۰	۳۲۵	۶۹	۸۷۸	*	*	*	*	*	*	*	*

کد نوع راه آبادی: ۱. جاده اسفالت، ۲. جاده شوسه، ۳. جاده خاکی، ۴. مارو، ۵. سایر (ایستگاه راه آهن، باران آبی، ۵۱. ناشخص ۶.

تعداد گاو و گوساله	۲۲	۰	۲۰	۱۲۰	۲۵	۱۰۰	۵۰۰
تعداد گوسفند و بز	۲۱	۲۲۰۰	۶۰۰	۱۱۰۰	۲۰۰۰	۱۵۰۰	۶۰۰۰
تیمبرگاه بزمین آلات کشاورزی	۲۰						
فروشگاه کتابخانه	۲۹			*			
دستری به وسیله نقدی و ری و باری	۲۸	*		*	*	*	*
تلفون	۲۷			*		*	*
دستری به روزنامه و مجله و آبا و اجداد	۲۶						
صندوق پست	۲۵			*		*	*
بیمار و مامای روستایی	۲۴			*		*	*
دانشگاه پستین دانشگاه	۲۳			*		*	*
پزشک	۲۲			*		*	*
خانه بهداشت	۲۱	*		*		*	*
مرکز بهداشتی درمانی	۲۰			*		*	*
حمام	۱۹	*	*	*	*	*	*
آموزش نوشتن کود آبی	۱۸						
مدرسه راهنمایی	۱۷			*		*	*
دبستان	۱۶	*	*	*	*	*	*
برق	۱۵			*		*	*
آب لوله کشی	۱۴	*	*	*	*	*	*
پایگاه خدمات بیج	۱۳						
مرکز خدمات روستایی	۱۲						
دفتر بهداشت زندگی	۱۱						
شورای اسلامی روستایی	۱۰	*	*	*	*	*	*
امکن مذهبی مسلمانان	۹	*	*	*	*	*	*
بنیاد مذهبی مسلمانان	۸	*	*	*	*	*	*
شماره و دریافت آبی	۷	۷۶	۷۷	۷۸	۷۹	۸۰	۸۱
		۸۲					

نوع راه و فعالیت کشاورزی آبادیهای خالی از سکنه شهرستان تایباد

شماره ردیف	آبادی	کده آبادی	نوع راه آبادی (کده)	فعالیت کشاورزی						
				زراعت	باغداری	دامداری و دامپروری	پرورش طیور	پرورش گاو بومی	پرورش بز و گوسفند	پرورش ماهی
۱	۲	۳	۴	۵	۶	۷	۸	۹	۱۰	۱۱
	بخش مرکزی									
	دهستان بهاولایت									
۱	ابچه	۱۳۷۱۱۷	۳							
۲	احمد اله بیک	۱۳۷۱۱۸	۳							
۳	بهاغ بهالایت	۱۳۷۱۲۳	۳		*	*				
۴	بهاقر آباد	۱۳۷۱۲۴	۳		*	*				
۵	بهنقریه	۱۳۷۱۲۷	۳		*	*				
۶	بیلوچه	۱۳۷۱۲۹	۳		*	*				
۷	بوتکیز	۱۳۷۱۳۰	۳		*	*				
۸	پده	۱۳۷۱۳۲	۳		*	*				
۹	پیر نخود	۱۳۷۱۳۵	۳		*	*				
۱۰	په سباق	۱۳۷۱۳۶	۳		*	*				
۱۱	تنگل محله	۱۳۷۱۳۷	۳		*	*				
۱۲	تور انه بچه	۱۳۷۱۴۰	۳		*	*				
۱۳	جرف	۱۳۷۱۴۱	۳		*	*				
۱۴	جعفر آباد	۱۳۷۱۴۲	۳		*	*				
۱۵	جهان مرغ	۱۳۷۱۴۳	۳		*	*				
۱۶	چاه اکبر مر تپه زن آده	۱۳۷۱۴۵	۳		*	*				
۱۷	چاه حاج حبیب اله	۱۳۷۱۴۶	۳		*	*				
۱۸	چاه حاج نظر شماره ۱	۱۳۷۱۴۷	۳		*	*				
۱۹	چاه حاج نظر شماره ۲	۱۳۷۱۴۸	۳		*	*				
۲۰	چاه حاجی عبد الغفور رجبعلیز آده شماره ۱	۱۳۷۱۴۹	۳		*	*				
۲۱	چاه رجبعلیز آده شماره ۲	۱۳۷۱۵۲	۳		*	*				
۲۲	چاه تیمه عمیق جهان شیر شماره ۱	۱۳۷۱۵۸	۳		*	*				
۲۳	چاه تیمه عمیق جهان شیر شماره ۲	۱۳۷۱۵۹	۳		*	*				
۲۴	چشمه جبار	۱۳۷۱۶۱	۳		*	*				
۲۵	چنار	۱۳۷۱۶۲	۳		*	*				
۲۶	چهل کولاب	۱۳۷۱۶۴	۳		*	*				
۲۷	حسن آباد	۱۳۷۱۶۷	۳		*	*				
۲۸	حسین آباد علیک	۱۳۷۱۷۰	۳		*	*				
۲۹	خواجه ویس	۱۳۷۱۷۱	۳		*	*				
۳۰	خیرجه	۱۳۷۱۷۲	۳		*	*				
۳۱	دافخانه	۱۳۷۱۷۴	۳		*	*				
۳۲	درخت آباد ام	۱۳۷۱۷۵	۳		*	*				
۳۳	دریاخو آب	۱۳۷۱۷۶	۳		*	*				
۳۴	دمتجر	۱۳۷۱۷۷	۳		*	*				
۳۵	دورمت آباد	۱۳۷۱۷۹	۳		*	*				
۳۶	دوغ آباد	۱۳۷۱۸۰	۳		*	*				
۳۷	دهنو	۱۳۷۱۸۲	۳		*	*				
۳۸	ساربان سفلی	۱۳۷۱۸۵	۳		*	*				
۳۹	مدقهیدد حقان	۱۳۷۱۸۸	۳		*	*				
۴۰	مرقی	۱۳۷۱۸۹	۳		*	*				
۴۱	مرهوا	۱۳۷۱۹۱	۳		*	*				
۴۲	سیرزار	۱۳۷۱۹۶	۳		*	*				
۴۳	سینه بهالایت	۱۳۷۱۹۷	۳		*	*				
۴۴	شکل گرد	۱۳۷۱۹۹	۳		*	*				
۴۵	فیض آباد	۱۳۷۲۰۳	۳		*	*				

کد نوع راه آبادی: ۱ جاده افغانک، ۲ جاده شوره، ۳ جاده خاکی، ۴ سایر (ایستگاه راه آهن، باره آبی)، ۵ نامشخص

نوع راه و فعالیت کشاورزی آبادیهای خالی از سکنه شهرستان تایباد

شماره ردیف	آبادی	کده آبادی	نوع راه آبادی (کده)	فعالیت کشاورزی						
				زراعت	باغداری	دامداری و دامپروری	پرورش طیور	پرورش گاو شیری	پرورش بومی	
۱	۲	۳	۴	۵	۶	۷	۸	۹	۱۰	۱۱
۴۶	کاریز خان	۱۳۷۲۰۷	۳	*	*					
۴۷	کاریز دینار	۱۳۷۲۰۸	۳	*	*					
۴۸	کاریز گوسفند	۱۳۷۲۰۹	۳	*	*					
۴۹	کاریز نو	۱۳۷۲۱۰	۳	*	*					
۵۰	کج النک	۱۳۷۲۱۲	۳	*	*					
۵۱	کلاته شیر خون	۱۳۷۲۱۶	۳	*	*					
۵۲	کمر د اودی	۱۳۷۲۱۸	۳	*	*					
۵۳	کوفه مرغ	۱۳۷۲۲۱	۴	*	*	*				
۵۴	قرگانی	۱۳۷۲۲۵	۳	*	*					
۵۵	گزوه	۱۳۷۲۲۶	۳	*	*					
۵۶	گزک	۱۳۷۲۲۷	۳	*	*					
۵۷	گل کن	۱۳۷۲۳۰	۳	*	*					
۵۸	گل می	۱۳۷۲۳۱	۳	*	*					
۵۹	گلستان	۱۳۷۲۳۲	۳	*	*					
۶۰	گله چشمه	۱۳۷۲۳۳	۴	*	*					
۶۱	لطیف آباد	۱۳۷۲۳۵	۳	*	*	*				
۶۲	لاغری	۱۳۷۲۳۶	۳	*	*	*				
۶۳	محمد آباد	۱۳۷۲۳۷	۳	*	*	*				
۶۴	محمودی	۱۳۷۲۳۸	۳	*	*	*				
۶۵	مظفر آباد	۱۳۷۲۴۱	۳	*	*	*				
۶۶	ناشین	۱۳۷۲۴۴	۳	*	*	*				
۶۷	نهبند	۱۳۷۲۴۹	۴	*	*	*				
۶۸	نهبید	۱۳۷۲۵۰	۳	*	*	*				
۶۹	ولی بای	۱۳۷۲۵۱	۳	*	*	*				
دهستان پائین ولایت										
۱	اداره راه تایباد	۱۳۷۳۹۶	۱							
۲	ارگ هفتادان	۱۳۷۴۰۰	۲							
۳	انبار تعاون تایباد	۱۳۷۴۰۲	۱							
۴	بیرج	۱۳۷۴۰۴	۳	*						
۵	پاسگاه پیشرباط	۱۳۷۴۰۶	۲							
۶	پاسگاه تپه سفید	۱۳۷۴۰۷	۲							
۷	پاسگاه تپه منجلی	۱۳۷۴۰۸	۲							
۸	پاسگاه تپه سیاه	۱۳۷۴۰۹	۳							
۹	پاسگاه چاه قلعه	۱۳۷۴۱۰	۲							
۱۰	پاسگاه چشمه وزیری	۱۳۷۴۱۱	۳							
۱۱	پاسگاه حاجی آباد	۱۳۷۴۱۲	۳							
۱۲	پاسگاه ژاند ارمری هفتادان	۱۳۷۴۰۵	۲							
۱۳	پاسگاه قلعه اکبر	۱۳۷۴۱۳	۳							
۱۴	پمپ بنزین تایباد	۱۳۷۴۱۴	۱							
۱۵	پیشرباط	۱۳۷۴۱۵	۲							
۱۶	جهاد آباد	۱۳۷۶۳۶	۳	*						
۱۷	چاه احمدبهر امی	۱۳۷۴۱۹	۳	*						
۱۸	چاه ارجمی	۱۳۷۴۲۱	۳	*						
۱۹	چاه اغوری	۱۳۷۴۲۳	۳	*						
۲۰	چاه ایوببدر ویشی	۱۳۷۴۲۶	۳	*						

کد نوع راه آبادی: ۱ جاده آسفالت، ۲ جاده شوسه، ۳ جاده خاکی، ۴ مارو، ۵ سایر (ایستگاه راه آهن، باره آبی)، ۵ نا مشخص

نوع راه و فعالیت کشاورزی آبادیهای خالی از سکنه شهرستان تایباد

شماره ردیف	آبادی	کد آبادی	نوع راه (کد)	فعالیت کشاورزی						
				زراعت	باغداری	دامداری و دامپروری	پرورش طیور	پرورش کرم ابریشم	پرورش زنبول	پرورش بای
۱	۲	۳	۴	۵	۶	۷	۸	۹	۱۰	۱۱
۲۱	چاه ایوب سفید و محمدی	۱۲۷۴۲۷	*	*	*	*	*	*	*	*
۲۲	چاه برج	۱۲۷۴۲۸	*	*	*	*	*	*	*	*
۲۳	چاه پاشین نور محمد اندمپور	۱۲۷۴۲۹	*	*	*	*	*	*	*	*
۲۴	چاه حاج اسماعیل شریبانی	۱۲۷۴۲۸	*	*	*	*	*	*	*	*
۲۵	چاه حاج اسماعیل شریبانی	۱۲۷۴۲۷	*	*	*	*	*	*	*	*
۲۶	چاه حاجی رحمت	۱۲۷۴۲۳	*	*	*	*	*	*	*	*
۲۷	چاه حبیب اله شریبانی	۱۲۷۴۲۵	*	*	*	*	*	*	*	*
۲۸	چاه حسین جان کهن	۱۲۷۴۲۶	*	*	*	*	*	*	*	*
۲۹	چاه ذوالفقاری	۱۲۷۴۸۷	*	*	*	*	*	*	*	*
۳۰	چاه رحیم اور پناه	۱۲۷۴۵۰	*	*	*	*	*	*	*	*
۳۱	چاه رحیم عطاشی	۱۲۷۴۵۱	*	*	*	*	*	*	*	*
۳۲	چاه سر هفتک	۱۲۷۴۵۵	*	*	*	*	*	*	*	*
۳۳	چاه سلام سلطان	۱۲۷۴۲۱	*	*	*	*	*	*	*	*
۳۴	چاه شعبان حنفی	۱۲۷۴۲۲	*	*	*	*	*	*	*	*
۳۵	چاه شماره ۱ سعد آباد	۱۲۷۴۲۲	*	*	*	*	*	*	*	*
۳۶	چاه شماره ۱ شیخ جامی امرالدین	۱۲۷۴۲۱	*	*	*	*	*	*	*	*
۳۷	چاه شماره ۲ جامی	۱۲۷۴۲۱	*	*	*	*	*	*	*	*
۳۸	چاه شماره ۲ حسین خضر اش	۱۲۷۴۲۵	*	*	*	*	*	*	*	*
۳۹	چاه شماره ۲ سعد آباد	۱۲۷۴۲۶	*	*	*	*	*	*	*	*
۴۰	چاه شماره ۲ جامی	۱۲۷۴۲۸	*	*	*	*	*	*	*	*
۴۱	چاه شماره ۲ سعد آباد	۱۲۷۴۲۶	*	*	*	*	*	*	*	*
۴۲	چاه شماره ۴ سعد آباد	۱۲۷۴۲۱	*	*	*	*	*	*	*	*
۴۳	چاه شماره ۵ سعد آباد	۱۲۷۴۲۲	*	*	*	*	*	*	*	*
۴۴	چاه شماره ۶ سعد آباد	۱۲۷۴۲۱	*	*	*	*	*	*	*	*
۴۵	چاه شماره ۶ شهر داری	۱۲۷۴۲۱	*	*	*	*	*	*	*	*
۴۶	چاه شماره ۷ شهر داری	۱۲۷۴۲۱	*	*	*	*	*	*	*	*
۴۷	چاه شماره ۹ شهر داری	۱۲۷۴۲۷	*	*	*	*	*	*	*	*
۴۸	چاه شهر بابکی	۱۲۷۴۲۸	*	*	*	*	*	*	*	*
۴۹	چاه صغیر ها	۱۲۷۴۸۰	*	*	*	*	*	*	*	*
۵۰	چاه عبد الحمید محمدن آبادی	۱۲۷۵۲۲	*	*	*	*	*	*	*	*
۵۱	چاه عمیق امیر تیموری	۱۲۷۴۲۱	*	*	*	*	*	*	*	*
۵۲	چاه عمیق امین پور	۱۲۷۴۲۱	*	*	*	*	*	*	*	*
۵۳	چاه عمیق حاجی فیضی	۱۲۷۴۲۲	*	*	*	*	*	*	*	*
۵۴	چاه عمیق رمضان شیخ	۱۲۷۵۰۲	*	*	*	*	*	*	*	*
۵۵	چاه عمیق زبیر هفت طاهر قصاب	۱۲۷۵۰۲	*	*	*	*	*	*	*	*
۵۶	چاه عمیق سید هادی کاظمی	۱۲۷۵۰۵	*	*	*	*	*	*	*	*
۵۷	چاه عمیق سید هادی کاظمی	۱۲۷۵۰۴	*	*	*	*	*	*	*	*
۵۸	چاه عمیق شماره ۲ حاج علی	۱۲۷۵۱۰	*	*	*	*	*	*	*	*
۵۹	چاه عمیق شماره ۴ قصاب	۱۲۷۵۱۵	*	*	*	*	*	*	*	*
۶۰	چاه عمیق شماره ۴ قصاب	۱۲۷۶۲۴	*	*	*	*	*	*	*	*
۶۱	چاه عمیق مدینه دهقان	۱۲۷۵۲۰	*	*	*	*	*	*	*	*
۶۲	چاه عمیق طاهر قصاب	۱۲۷۵۲۱	*	*	*	*	*	*	*	*
۶۳	چاه عمیق طریبی	۱۲۷۵۲۲	*	*	*	*	*	*	*	*
۶۴	چاه عمیق عزت	۱۲۷۵۲۴	*	*	*	*	*	*	*	*
۶۵	چاه عمیق غلام خان	۱۲۷۴۸۶	*	*	*	*	*	*	*	*

کد نوع راه آبادی: جاده اسفالت ۱، جاده شوسه ۲، جاده خاکی ۳، مالرو ۴، سایر (ایستگاه راه آهن، باره آبی، ۵، نامشخص ۶)

نوع راه و فعالیت کشاورزی آبادیهای خالی از سکنه شهرستان تایباد

نشاط کشاورزی							نوع راه آبادی (کد)	کد آبادی	آبادی	شماره ردیف
پرورش ماهی	پرورش زنبور	پرورش گاو	پرورش طیور	دامداری دامپروری	باغداری	زراعت				
۱۱	۱۰	۹	۸	۷	۶	۵	۴	۳	۲	۱
						*	۶	۱۲۷۴۸۹	چاه عمیق غلام گلخانی	۶۶
						*	۲	۱۲۷۴۹۰	چاه عمیق غلامر شاد حیدریان	۶۷
						*	۲	۱۲۷۵۲۰	چاه عمیق محمد شیب	۶۸
						*	۲	۱۲۷۵۲۵	چاه عمیق مهدی صادقی	۶۹
				*		*	۲	۱۲۷۵۲۶	چاه عمیق میر خان	۷۰
					*	*	۲	۱۲۷۵۲۸	چاه عمیق نعمت طبری	۷۱
						*	۶	۱۲۷۵۴۰	چاه عمیق هاشم زاده	۷۲
						*	۲	۱۲۷۵۰۶	چاه عمیق یکمید هادی کاظمی	۷۳
						*	۲	۱۲۷۵۶۶	چاه عمیق اکندری	۷۴
					*	*	۲	۱۲۷۵۶۷	چاه عمیق ادینو خان	۷۵
					*	*	۲	۱۲۷۵۶۸	چاه عمیق عباسعلی قصاب	۷۶
						*	۲	۱۲۷۶۴۷	چاه عمیق آرزوی	۷۷
				*		*	۲	۱۲۷۵۶۹	چاه عمیق آفاغتی	۷۸
						*	۲	۱۲۷۵۵۱	چاه عمیق عباسعلی قصاب	۷۹
						*	۶	۱۲۷۶۳۵	چاه عمیق اکندری	۸۰
						*	۲	۱۲۷۵۵۴	چاه عمیق ادینو خان	۸۱
						*	۲	۱۲۷۵۵۵	چاه عمیق آرزو احمدی	۸۲
						*	۲	۱۲۷۵۶۰	چاه عمیق قصاب	۸۳
						*	۲	۱۲۷۵۶۲	چاه عمیق قصاب	۸۴
						*	۶	۱۲۷۴۲۰	چاه غلام شاه	۸۵
						*	۲	۱۲۷۴۲۲	چاه غلام میش معتمد	۸۶
						*	۲	۱۲۷۵۶۴	چاه فخر الدین	۸۷
						*	۲	۱۲۷۶۳۵	چاه فلور آباد	۸۸
						*	۲	۱۲۷۵۶۶	چاه قاضی زاده راج الدین	۸۹
						*	۲	۱۲۷۵۶۷	چاه قاضی زاده محمد الدین	۹۰
						*	۲	۱۲۷۵۶۸	چاه قاضی زاده محمد الدین	۹۱
						*	۲	۱۲۷۵۶۹	چاه قربان عطاشی	۹۲
						*	۲	۱۲۷۵۷۰	چاه کاکری	۹۳
						*	۶	۱۲۷۵۷۱	چاه محمد طاهر پائی مزد	۹۴
						*	۶	۱۲۷۵۷۲	چاه محمد طاهر دینو خان	۹۵
						*	۲	۱۲۷۵۷۳	چاه ملاهروی	۹۶
						*	۲	۱۲۷۶۳۹	چاه مهران کریمدانی	۹۷
						*	۲	۱۲۷۵۷۴	چاه میر محمد پائی مزد	۹۸
						*	۲	۱۲۷۵۷۵	چاه نصیری	۹۹
						*	۲	۱۲۷۵۷۸	چاه یحیی هروی	۱۰۰
						*	۲	۱۲۷۵۸۱	چاه اکندری	۱۰۱
						*	۲	۱۲۷۵۸۶	چاه سیوری	۱۰۲
						*	۲	۱۲۷۵۸۸	چاه سیوری	۱۰۳
						*	۲	۱۲۷۵۹۲	دو کره	۱۰۴
				*	*	*	۲	۱۲۷۵۹۴	زلو	۱۰۵
						*	۶	۱۲۷۵۹۷	صفیدبالا	۱۰۶
						*	۶	۱۲۷۶۰۰	علی آباد	۱۰۷
						*	۲	۱۲۷۴۹۱	علی مهدی	۱۰۸
						*	۶	۱۲۷۶۰۴	قمرچه	۱۰۹
						*	۱	۱۲۷۶۰۵	کارگاه غن غوشی	۱۱۰

کد نوع راه آبادی: جاده استانی ۱، جاده شماره ۲، جاده خاکی ۳، مارو ۴، سایر (استخوان آهن باره آبی) ۵، نامشخص ۶

نوع راه و فعالیت کشاورزی آبادیهای خالی از سکنه شهرستان تایباد

شماره ردیف	آبادی	کد آبادی	نوع راه آبادی (کد)	فعالیت کشاورزی						
				۱۱	۱۰	۹	۸	۷	۶	
۱۱۱	کارگاه شن فوشی	۱۲۷۶۰۶	۲							
۱۱۲	کال مرغاب	۱۲۷۶۰۹	۱							
۱۱۳	کلاته حضرت	۱۲۷۶۱۲	۲							
۱۱۴	کمپته انقلاب	۱۲۷۶۱۳	۱							
۱۱۵	کوره اجرپزی امتداد حسن	۱۲۷۶۱۴	۲							
۱۱۶	کوره اجرپزی جامی	۱۲۷۶۱۶	۲							
۱۱۷	گرمه	۱۲۷۶۲۱	۲							
۱۱۸	گلورده	۱۲۷۶۲۲	۶							
۱۱۹	مورتور برق تلو بیز برون	۱۲۷۶۲۷	۲							
۱۲۰	مورتور عمیق کدیتو خان	۱۲۷۶۲۸	۲							
دهستان میان ولایت										
۱	اروه	۱۲۷۸۷۲	۲							
۲	اشتریه	۱۲۷۸۷۵	۴							
۳	اشچورک	۱۲۷۸۷۶	۲							
۴	اینجو	۱۲۷۸۷۸	۴							
۵	اینجو علیا	۱۲۷۸۷۹	۴							
۶	بازره	۱۲۷۸۸۱	۲							
۷	بیانک	۱۲۷۸۸۰	۳							
۸	بوته گز	۱۲۷۸۸۲	۲							
۹	پاسگاه میل دج	۱۲۷۸۸۴	۲							
۱۰	توبته	۱۲۷۸۸۷	۲							
۱۱	جزوه	۱۲۷۸۸۹	۲							
۱۲	چاه اباد	۱۲۷۸۹۰	۴							
۱۳	چاه شماره ۲ ریزه	۱۲۷۸۹۲	۲							
۱۴	چاه شماره ۵ ریزه	۱۲۷۸۹۱	۲							
۱۵	چاه بیر استمختار زاده و محمد دد اور پناه	۱۲۷۸۹۸	۲							
۱۶	چاه حاجی احمد احمدی جامی	۱۲۷۹۰۱	۲							
۱۷	چاه خیابان	۱۲۷۹۰۳	۱							
۱۸	چاه رمضان ۵	۱۲۷۹۱۶	۲							
۱۹	چاه شماره ۴ ریزه	۱۲۷۹۲۶	۲							
۲۰	چاه عمیق محمد خان بیوفنی	۱۲۷۹۲۳	۲							
۲۱	چاه عمیق میر صالح	۱۲۷۹۲۴	۲							
۲۲	چاه غفور مختار زاده	۱۲۷۹۲۹	۲							
۲۳	چاه قاضی	۱۲۷۹۳۶	۲							
۲۴	چاه فیض محمد دد اور پناه	۱۲۷۹۳۷	۲							
۲۵	چاه محرم ۲	۱۲۷۹۴۲	۲							
۲۶	چاه ولی خان	۱۲۷۹۴۸	۲							
۲۷	چاه هو ریزه ۱	۱۲۷۹۴۹	۱							
۲۸	چاه ۵ خرد داد	۱۲۷۹۵۹	۲							
۲۹	چشمه تنگ	۱۲۷۹۶۴	۲							
۳۰	خواجه محمد چنار	۱۲۷۹۶۸	۲							
۳۱	خور	۱۲۷۹۶۹	۲							
۳۲	در بند	۱۲۷۹۷۱	۲							
۳۳	دشتکار بیچه	۱۲۷۹۷۲	۲							
۳۴	ریزان	۱۲۷۹۷۴	۲							

کد نوع راه آبادی: جاده اسفالت ۱، جاده شوسه ۲، جاده خاکی ۳، مارو ۴، سایر (استیجاء راه آهن و راه آبی) ۵، نامشخص ۶

نوع راه و نهایت کشاورزی آبادیهای خالی از سکنه شهرستان تایید آباد

شماره ردیف	آبادی	کد آبادی	نوع راه آبادی (کد)	نهایت کشاورزی						
				زراعت	باغداری	دامداری و دامپروری	پرورش طیور	پرورش گاو برهیم	پرورش بز و گوسفند	پرورش ماهی
۱	۲	۳	۴	۵	۶	۷	۸	۹	۱۰	۱۱
۲۵	سیریز	۱۲۷۹۷۶	۴	*	*	*				
۲۶	کلامچه	۱۲۷۹۷۹	۲	*	*					
۲۷	شهر آب	۱۲۷۹۸۴	۴							
۲۸	قازنچه	۱۲۷۹۸۸	۳	*	*					
۲۹	کاربچه	۱۲۷۹۹۰	۳	*	*					
۴۰	کلاته خوشی	۱۲۷۹۹۲	۳	*	*					
۴۱	کلاته شیخ	۱۲۷۹۹۴	۳	*	*					
۴۲	کلاته میر حمیدی	۱۲۷۹۹۵	۲	*	*					
۴۳	کروکک	۱۲۷۹۹۶	۴	*	*					
۴۴	گروچه	۱۲۷۹۹۹	۴	*	*					
۴۵	لامون	۱۲۸۰۰۰	۳	*	*					
۴۶	مار آب	۱۲۸۰۰۱	۴	*	*					
۴۷	سارون	۱۲۸۰۰۲	۳	*	*					
۴۸	مراوه	۱۲۸۰۰۳	۴	*	*					
	سایر نقاط									

کد نوع راه آبادی: ۱، جاده اسفالت، ۲، جاده شوسه، ۳، جاده خاکی، ۴، مالرو، ۵، سایر (ایستگاه راه آهن یا راه آبی)، ۵، ناشخص ۶