

۹۱۵/۵۰۳۳  
۲۲۳۴۷  
۱۳۳۵  
۱۳۳۵  
۱۳۳۵  
۱۳۳۵

### بسمه تعالی

### پیشگفتار

سرشماری عمومی نفوس و مسکن در ایران به موجب قانون، هر ۱۰ سال یکبار توسط مرکز آمار ایران انجام می‌شود. تاکنون چهار سرشماری عمومی نفوس و مسکن در سالهای ۱۳۳۵، ۱۳۴۵، ۱۳۵۵ و ۱۳۶۵ به مرحله اجرا درآمده است. نخستین سرشماری، توسط اداره کل آمار عمومی، و سرشماریهای بعدی، توسط مرکز آمار ایران انجام گرفته است. سرشماری سال ۱۳۶۵، اولین سرشماری در نظام جمهوری اسلامی ایران است که علی‌رغم جنگ تحمیلی، محاصره اقتصادی و مزیقه‌های ناشی از هر یک، به حول و قوه الهی مطابق برنامه پیش‌بینی شده به نحو مطلوب به انجام رسید. سرشماری عمومی نفوس و مسکن، مناسبترین ابزار برنامه‌ریزیهای توسعه اجتماعی، اقتصادی و فرهنگی در کشور است که با ارائه آمار و اطلاعات درست، رهنمودهای لازم برای رسیدن به اهداف برنامه‌ریزیهای کوتاه‌مدت، میان‌مدت و بلندمدت را در اختیار سیاست‌گذاران، مسئولان و برنامه‌ریزان کشور قرار می‌دهد.

وسعت و عظمت کار سرشماری، مرکز آمار ایران را بر آن داشت که از نیمه دوم سال ۱۳۶۱ با برنامه‌ریزیهای دقیق، فعالیت مستمر و پیگیری را برای تهیه مقدمات سرشماری عمومی نفوس و مسکن آغاز کند. اولین قدم در این زمینه، شناخت نیازهای اساسی دستگاههای مسئول کشور بود که بر آن اساس، طرح مقدماتی سرشماری تهیه شد و به طور آزمایشی در مناطق شهری و روستایی سه شهرستان آستانه اشریفه از استان گیلان، سراوان از استان سیستان و بلوچستان و شادگان از استان خوزستان و نیز در چند حوزه نمونه در هر یک از استانهای دیگر به مرحله اجرا درآمد. با استفاده از نتایج حاصل از آزمایش سرشماری، پرسشنامهها، فرمها و دستورالعملهای فنی و اجرایی مورد تجدید نظر قرار گرفت و بر آن اساس، طرح نهایی سرشماری تهیه و آماده اجرا شد. عملیات اجرایی سرشماری به طور همزمان در تمام نقاط کشور از تاریخ ۱۶ تا ۳۰ مهرماه سال ۱۳۶۵ انجام شد. در این مرحله، سازمان برنامه و بودجه استانها، مراکز تربیت معلم و سایر سازمانها و موسسات دولتی و همچنین نهادهای انقلاب اسلامی، همکاریهای ارزنده‌ای با مرکز آمار ایران داشتند و مردم فداکار ایران نیز با همیاری و مساعدت خود، امکان اجرای موفقیت آمیز سرشماری را فراهم آوردند.

پرسشنامههایی که در جریان اجرای سرشماری تکمیل شده است، حجم عظیمی از اطلاعات آماری را در بر دارد که در جداول متعدد، برای هر یک از سطوح جغرافیایی، قابل استخراج و ارائه است. برخی از این اطلاعات در قالب نشریات نتایج سرشماری ارائه می‌شود و سایر اطلاعات در صورت نیاز و بر حسب مورد، در اختیار استفاده‌کنندگان قرار خواهد گرفت.

مهر ۱۳۶۵

فرهنگ آبادیهای شهرستان ، یکی از مجموعه نشریات نتایج سرشماری عمومی نفوس و مسکن است که در ۱۹۵ جلد برای ۱۹۵ شهرستان ( بر اساس تقسیمات کشوری در زمان سرشماری ) منتشر می شود . در هر یک از این نشریات ، ۳۹ خصوصیت عمده جمعیتی ، اجتماعی ، اقتصادی و فرهنگی برای هر یک از آبادیهای دارای سکنه و نیز جدولی در مورد آبادیهای خالی از سکنه شهرستان به تفکیک بخش و دهستان ارائه شده است . همچنین این نشریات شامل نقشه کشور ( که نشان دهنده موقعیت شهرستان در داخل استان است ) ، نقشه شهرستان ( به تفکیک بخش و دهستان ، و موقعیت مراکز بخش ، نقاط شهری و آبادیهای دارای ۲۰۰۰ نفر جمعیت و بیشتر ) و نقشه های مربوط به بخش یا بخشهای شهرستان ( به تفکیک دهستان و آبادیهای دارای ۲۰ خانوار و بیشتر ) است .

لازم به یادآوری است ، نقشه شهرستانها که موقعیت کلیه آبادیها ( دارای سکنه و خالی از سکنه ) روی آن مشخص شده ، در مرکز آمار ایران موجود و قابل ارائه به استفاده کنندگان است .

امید است این مجموعه از نشریات نتایج سرشماری بتواند اطلاعات لازم برای شناخت اوضاع اجتماعی و اقتصادی آبادیهای کشور را در اختیار تصمیم گیران ، برنامه ریزان و پژوهشگران قرار دهد .

مرکز آمار ایران

فهرست مندرجات فرهنگ آبادیهای شهرستان تربت حیدریه

صفحه

عنوان

تعاریف و مفاهیم مورد استفاده در سرشماری عمومی نفوس و مسکن سال ۱۳۶۵ (ویژه فرهنگ آبادیها)

یک	جمعیت (جامعه مورد سرشماری)
یک	خانوار
دو	اقامتگاه معمولی
دو	شهر (نقطه شهری)
دو	آبادی (نقطه روستایی)
دو	جمعیت ساکن در نقاط شهری
دو	جمعیت ساکن در نقاط روستایی
دو	سن
دو	مهاجران وارد شده
دو	محل تولد
دو	باسواد
سه	کار
سه	وضع فعالیت در ۷ روز گذشته

مفاهیم به کار رفته در این نشریه

چهار	نسبت جنسی
چهار	گروههای عمده سنی
چهار	نسبت باسوادی

ویژگیهای عمده نقاط روستایی شهرستان

۱	جمعیت
۵	خانوار
۵	مهاجرت
۶	سواد
۸	وضع فعالیت
۱۱	نقشه تقسیمات کشوری جمهوری اسلامی ایران به تفکیک استان : ۱۳۶۵
۱۲	نقشه شهرستان به تفکیک بخش و دهستان

۱۳	نقشه روستایی بخش بایک شهرستان تربت حیدریه از استان خراسان
۱۴	نقشه روستایی بخش خواف شهرستان تربت حیدریه از استان خراسان (دهستانهای بالاخواف و میانخواف)
۱۵	نقشه روستایی بخش خواف شهرستان تربت حیدریه از استان خراسان (دهستان پائینخواف)
۱۶	نقشه روستایی بخش خواف شهرستان تربت حیدریه از استان خراسان (دهستان جلگه زوزن)
۱۷	نقشه روستایی بخش رشتخوار شهرستان تربت حیدریه از استان خراسان
۱۸	نقشه روستایی بخش رشتخوار شهرستان تربت حیدریه از استان خراسان
۱۹	نقشه روستایی بخش فیض آباد شهرستان تربت حیدریه از استان خراسان
۲۱	نقشه روستایی بخش کدکن شهرستان تربت حیدریه از استان خراسان
۲۲	نقشه روستایی بخش مرکزی شهرستان تربت حیدریه از استان خراسان (دهستان زاوه)
۲۴	نقشه روستایی بخش مرکزی شهرستان تربت حیدریه از استان خراسان (دهستانهای بالا ولایت و پائین ولایت)

جداول

۲۶	خصوصیات اجتماعی - اقتصادی آبادیهای دارای سکنه شهرستان
۶۲	نوع راه و فعالیت کشاورزی آبادیهای خالی از سکنه شهرستان

پیوستها

فرم ۳ - ( پرسشنامه آبادی )

فهرست مجموعه نشریات فرهنگ آبادیهای کشور براساس نتایج سرشماری عمومی نفوس و مسکن سال ۱۳۶۵

HA  
۴۸۷۰۱۲  
۱۳۴۵۶۷  
۱۲۳۴۵  
۱۱۲۳۴  
۱۲۳۴۵

## تعاریف و مفاهیم مورد استفاده در سرشماری عمومی نفوس و مسکن سال ۱۳۶۵ (ویژه فرهنگ آبادیها)

### جمعیت (جامعه مورد سرشماری)

اعضای همه خانوارهای معمولی ساکن و دستجمعی که اقامتگاه معمولی آنان در زمان سرشماری در ایران قرار دارد و نیز اعضای کلیه خانوارهای معمولی غیر ساکن کشور، جامعه مورد سرشماری را تشکیل می‌دهند. اعضای هیئتهای سیاسی و سفارتخانه‌های خارجی در ایران و افراد خانواده آنان جزو جامعه مورد سرشماری محسوب نمی‌شوند، اما ایرانیان عضو هیئتهای سیاسی و سفارتخانه‌های ایران در خارج از کشور و افراد خانواده آنان، جزو جامعه مورد سرشماری به حساب می‌آیند.

### خانوار

خانوار از چند نفر تشکیل می‌شود که با هم در یک اقامتگاه زندگی می‌کنند، با یکدیگر هم‌خرج هستند و معمولاً "با هم غذا می‌خورند". فردی که به تنهایی زندگی می‌کند نیز، خانوار تلقی می‌شود.  
خانوار معمولی: خانوار با تعریف فوق، اکثر افراد کشور را در بر می‌گیرد و به همین دلیل این‌گونه خانوارها، "خانوار معمولی" نیز نامیده می‌شود.

خانوار معمولی ساکن: خانواری که در اقامتگاه ثابت سکونت دارد، "خانوار معمولی ساکن" نامیده می‌شود.  
خانوار معمولی غیر ساکن: خانواری که در زمان سرشماری در اقامتگاه ثابتی سکونت ندارد، "خانوار معمولی غیر ساکن" نامیده می‌شود.  
این دسته از خانوارها شامل سه گروه زیر است:

- ۱- خانوارهایی که در زمان سرشماری در کوچ به سر می‌برند و یا در خارج شهرها و آبادیها در زیر چادر زندگی می‌کنند.
- ۲- خانوارهایی که در محل زندگی ثابتی زندگی نمی‌کنند و به‌طور مداوم محل زندگی خود را تغییر می‌دهند، مانند کولیها.
- ۳- خانوارهایی که محل زندگی مشخص ندارند و شبها معمولاً "در پارکها، خرابه‌ها، زیرپلها و ... بیتوته می‌کنند.

خانوار دستجمعی: مجموعه افرادی که به دلیل داشتن هدف یا ویژگیهای مشترک مانند تحصیل، بیماری روانی و ... با هم در یک موسسه از قبیل خوابگاه دانشجویی، آسایشگاه روانی و ... زندگی می‌کنند، یک خانوار دستجمعی به حساب می‌آیند. در این سرشماری، افرادی که در ندامتگاهها، بازداشتگاهها و مراکز مشابه نگهداری می‌شوند و نیز افرادی که در سربازخانهها، پادگانها، پاسگاهها، پایگاهها، یا اردوگاههای نظامی و انتظامی به‌طور جمعی به سر می‌برند و همچنین دانش‌آموزان و دانشجویان موسسات آموزشی نیروهای نظامی و انتظامی، به عنوان اعضای خانوار دستجمعی مورد سرشماری قرار نمی‌گیرند. این‌گونه افراد همراه با سایر اعضای خانوار معمولی خود سرشماری می‌شوند.

۷۷۰۱۲

## اقامتگاه معمولی

اقامتگاه معمولی خانوار، محلی است که خانوار در زمان سرشماری در آنجا زندگی می‌کند، مشروط بر اینکه اقامتگاه دیگری نداشته باشد. اقامتگاه معمولی خانواری که در زمان سرشماری بیش از یک اقامتگاه دارد، محلی است که بیشترین مدت سال را در آنجا به سر می‌برد.

## شهر (نقطه شهری)

منظور از شهر، هر یک از نقاطی است که دارای شهرداری باشد.

## آبادی (نقطه روستایی)

آبادی به مجموعه یک یا چند مکان و اراضی به هم پیوسته (اعم از کشاورزی و غیرکشاورزی) گفته می‌شود که خارج از محدوده شهرها واقع شده و دارای محدوده ثبتی یا عرفی مستقل باشد. اگر آبادی در زمان سرشماری، محل سکونت خانوار یا خانوارهایی باشد، "دارای سکنه" و در غیر این صورت، "خالی از سکنه" تلقی می‌شود.

## جمعیت ساکن در نقاط شهری

منظور از جمعیت ساکن در نقاط شهری در هر یک از محدوده‌های بخش، شهرستان، استان یا کشور، جمعیت کلیه شهرهایی است که در همان محدوده قرار دارد و جمعیت هر شهر عبارت است از مجموع تعداد اعضای همه خانوارهای معمولی ساکن و دستجمعی که اقامتگاه معمولی آنها در زمان سرشماری در آن شهر واقع است.

## جمعیت ساکن در نقاط روستایی

منظور از جمعیت ساکن در نقاط روستایی در هر یک از محدوده‌های دهستان، بخش، شهرستان، استان یا کشور، جمعیت کلیه آبادیهایی است که در همان محدوده قرار دارد و جمعیت هر آبادی عبارت است از مجموع تعداد اعضای همه خانوارهای معمولی ساکن و دستجمعی که اقامتگاه معمولی آنها در زمان سرشماری در آن آبادی واقع است.

## سن

منظور از سن، تعداد سالهای کاملی است که از زمان تولد فرد گذشته است.

## مهاجران وارد شده

در هر شهر یا آبادی، آن دسته از اعضای خانوارهای معمولی ساکن و دستجمعی که متولد آنجا نباشند، مهاجر شناخته می‌شوند.

## محل تولد

منظور از محل تولد، آبادی یا شهری است که در زمان تولد فرد، اقامتگاه معمولی مادر او بوده است.

## باسواد

کسانی که می‌توانند به فارسی یا هر زبان دیگری متن ساده‌ای را بخوانند و بنویسند، خواه مدرک رسمی داشته یا نداشته باشند، باسواد تلقی می‌شوند. همه محصلان از جمله نوآموزان سال اول ابتدایی و سوادآموزان نهضت سوادآموزی نیز باسواد به حساب می‌آیند.

کار، هر فعالیت فکری یا بدنی است که قانوناً "مجاز باشد و به منظور کسب درآمد (نقدی، غیرنقدی) صورت گیرد .

### وضع فعالیت در ۷ روز گذشته

در این سرشماری، وضع فعالیت افراد در ۷ روز پیش از مراجعه مأمور سرشماری مورد نظر است. هر یک از افراد از این نظر و با توجه به تعریف کار، در یکی از گروههای زیر قرار می‌گیرند:

شاغل؛ افراد زیر شاغل به حساب می‌آیند:

— کسانی که دارای شغلی هستند، اعم از اینکه در ۷ روز پیش از مراجعه مأمور سرشماری کار کرده و یا به عللی از قبیل مرخصی، بیماری، تعطیل موقت محل کار و... کار نکرده‌اند و پس از رفع علت به کار خود ادامه خواهند داد.

— کسانی که شغل مستمر نداشته ولی در ۷ روز پیش از مراجعه مأمور سرشماری، حداقل دو روز کار کرده‌اند.

— کسانی که تحت عنوان کارآموز در ۷ روز پیش از مراجعه مأمور سرشماری به کار اشتغال داشته‌اند.

— کسانی که دارای شغلی هستند، ولی در ۷ روز پیش از مراجعه مأمور سرشماری به اقتضای فصل و ماهیت فصلی کار خود، کار نکرده‌اند

(بیکاران فصلی)، مشروط بر آنکه در جستجوی کار دیگری هم نباشند.

— افرادی که به انجام خدمت وظیفه عمومی مشغول هستند.

— کسانی که در حال گذراندن دوره‌های آموزشی در دانشکده‌ها و آموزشگاههای مربوط به نیروهای نظامی و انتظامی هستند.

بیکار (جویای کار): کسانی که شاغل به حساب نمی‌آیند و در ۷ روز پیش از مراجعه مأمور سرشماری در جستجوی کار بوده‌اند، بیکار (جویای کار) تلقی می‌شوند.

محصل: کسانی که شاغل، بیکار (جویای کار) محسوب نمی‌شوند و در ۷ روز پیش از مراجعه مأمور سرشماری در حال تحصیل بوده‌اند، محصل به حساب می‌آیند.

خانه‌دار: خانه‌دار به کسانی گفته می‌شود که شاغل، بیکار (جویای کار) و محصل به حساب نمی‌آیند و بنابر اظهار پاسخگو، در ۷ روز پیش از مراجعه مأمور سرشماری به خانه‌داری مشغول بوده‌اند.

دارای درآمد بدون کار: کسانی که شاغل، بیکار (جویای کار) محصل و خانه‌دار محسوب نمی‌شوند و درآمدهای مستمری مانند حقوق بازنشستگی، حقوق وظیفه، درآمد املاک و مستغلات، سود سهام و... دارند، دارای درآمد بدون کار محسوب می‌شوند.

سایر: کسانی که از نظر وضع فعالیت در ۷ روز پیش از مراجعه مأمور سرشماری، در هیچ یک از گروههای بالا قابل طبقه‌بندی نیستند، در گروه سایر قرار می‌گیرند.

## مفاهیم به کار رفته در این نشریه

### نسبت جنسی

نسبت تعداد مردان به زنان یا زنان به مردان ، نسبت جنسی نامیده می‌شود . معمولاً " در این مورد نسبت تعداد مردان به زنان را محاسبه می‌کنند و به صورت درصد ارائه می‌دهند . یعنی اگر  $M$  تعداد مردان و  $F$  تعداد زنان در یک منطقه جغرافیایی باشد ، نسبت جنسی در آن منطقه عبارت خواهد بود از :

$$\text{نسبت جنسی} = \frac{M}{F} \times 100$$

### گروههای عمده سنی

در مجموعه نشریات نتایج سرشماری عمومی نفوس و مسکن سال ۱۳۶۵ ، علاوه بر سنین منفرد و گروههای سنی منظم (۵ ساله و ۱۰ ساله) ، طبقه‌بندی سنی دیگری نیز برای جمعیت در نظر گرفته شده است که هر طبقه آن ، یک گروه عمده سنی نامیده می‌شود و عبارت است از :

افراد ۱ - ۵ ساله : نوباوگان

افراد ۶ - ۱۰ ساله : کودکان

افراد ۱۱ - ۱۴ ساله : نوجوانان

افراد ۱۵ - ۲۴ ساله : جوانان

افراد ۲۵ - ۶۴ ساله : میانسالان

افراد ۶۵ ساله و بیشتر : بزرگسالان

افرادی که سن آنان معلوم نبوده و یا امکان انتساب آنان به یکی از گروههای سنی وجود نداشته است ، در گروه " سن نامشخص" منظور شده است .

### نسبت باسوادی

این نسبت در هر جامعه از تقسیم تعداد افراد با سواد در یک سن یا گروه سنی معین به جمعیت آن سن یا گروه سنی به دست می‌آید و معمولاً " به صورت " درصد " بیان می‌شود .



ویژگیهای عمده نقاط روستایی شهرستان تربت حیدریه

تربت حیدریه یکی از شهرستانهای استان خراسان است که در شرق این استان واقع شده و مرکز آن شهر تربت حیدریه است. این شهرستان دارای ۴ شهر تربت حیدریه، رشتخوار، رود (خواف) و فیض آباد است. همچنین شهرستان تربت حیدریه به ۶ بخش شامل ۱۷ دهستان تقسیم شده و متشکل از ۷۵۹ آبادی دارای سکنه و ۱۶۲۴ آبادی خالی از سکنه است.

جمعیت

در سرشماری عمومی نفوس و مسکن مهرماه ۱۳۶۵، شهرستان تربت حیدریه دارای ۴۰۱۱۲۸ نفر جمعیت بوده است. از این تعداد، ۹۸۶۱۰ نفر ساکن در نقاط شهری، ۳۰۲۲۷۳ نفر ساکن در نقاط روستایی و بقیه غیر ساکن بودمانند.

جدول ۱- تعداد آبادیهای دارای سکنه شهرستان بر حسب بخش، به تفکیک طبقات جمعیتی

بخش	جمع	۱ تا ۲۴ نفر	۲۵ تا ۷۹ نفر	۸۰ تا ۹۹ نفر	۱۰۰ تا ۲۳۹ نفر	۲۴۰ تا ۴۹۹ نفر	۵۰۰ تا ۹۹۹ نفر	۱۰۰۰ تا ۲۴۹۹ نفر	۲۵۰۰ تا ۴۹۹۹ نفر	۵۰۰۰ نفر و بیشتر
شهرستان تربت حیدریه	۷۵۹	۲۵۹	۴۳	۵۰	۱۲۷	۹۲	۱۰۵	۶۳	۱۷	۳
بایک	۱۲	۰	۰	۱	۱	۲	۴	۴	۱	۰
خواف	۱۲۴	۱۸	۱۰	۱۰	۲۲	۱۸	۲۶	۱۵	۲	۲
رشتخوار	۸۴	۱۸	۴	۴	۲۲	۱۲	۱۱	۹	۴	۰
فیض آباد	۱۶۴	۱۵۸	۱۱	۳	۱	۵	۸	۶	۲	۰
ددکن	۱۴۱	۲۳	۷	۱۵	۲۲	۲۸	۲۲	۱۱	۲	۰
مرکزی	۱۹۲	۴۲	۱۱	۱۷	۲۸	۲۷	۳۴	۱۸	۵	۱

از جمعیت نقاط روستایی این شهرستان، ۱۵۱۵۱۸ نفر را مردان و ۱۵۰۷۵۵ نفر را زنان تشکیل می‌دهد. نسبت جنسی در این جمعیت نشان می‌دهد که در مقابل هر ۱۰۰ نفر زن، ۱۰۱ نفر مرد وجود دارد. این نسبت در بین اطفال کمتر از یکساله ۹۹ و در بین افراد ۶۵ ساله و بیشتر ۱۲۸ است. پایینترین نسبت جنسی (۹۷) به دو گروه سنی جوانان (۱۵ - ۲۴ ساله) و میانسالان (۲۵ - ۶۴ ساله) و بالاترین نسبت، به گروه سنی بزرگسالان (۶۵ ساله و بیشتر) تعلق دارد.

جدول ۲- جمعیت نقاط روستایی شهرستان بر حسب بخش و گروه‌های عمده‌سنی، به تفکیک جنس

نسبت جنسی	زن	مرد	مردوزن		گروه‌های عمده‌سنی
			درصد	تعداد	
۱۰۱	۱۵۰۷۵۵	۱۵۱۵۱۸	۱۰۰/۰۰	۳۰۲۲۷۳	شهرستان تربت‌حیدریه
۹۹	۵۷۴۶	۵۷۱۱	۳/۷۹	۱۱۴۵۷	اطفال/کمتر از یکساله/
۱۰۳	۲۸۸۰۴	۲۹۷۱۰	۱۹/۳۶	۵۸۵۱۴	نوباوگان/۱-۵ساله/
۱۰۱	۲۴۸۰۶	۲۵۰۲۳	۱۶/۴۸	۴۹۸۲۹	کودکان/۶-۱۰ساله/
۱۰۴	۱۲۳۹۶	۱۴۵۶۷	۹/۴۵	۲۸۵۶۱	نوجوانان/۱۱-۱۴ساله/
۹۷	۲۵۶۹۲	۲۴۹۰۹	۱۶/۷۴	۵۰۶۰۱	جوانان/۱۵-۲۴ساله/
۹۷	۴۶۴۰۲	۴۴۸۲۱	۳۰/۱۸	۹۱۲۲۳	میانسالان/۲۵-۶۴ساله/
۱۲۸	۵۰۹۵	۶۵۰۸	۳/۸۴	۱۱۶۰۳	بزرگسالان/۶۵ساله و بیشتر/
*	۲۱۶	۲۶۹	۰/۱۶	۴۸۵	نامشخص
۹۲	۷۴۳۸	۶۸۶۸	۱۰۰/۰۰	۱۴۳۰۶	بخش بیابک
۱۱۰	۲۱۶	۲۳۷	۳/۱۷	۴۵۳	اطفال/کمتر از یکساله/
۱۱۲	۱۰۳۳	۱۱۵۹	۱۵/۲۲	۲۱۹۲	نوباوگان/۱-۵ساله/
۹۶	۱۰۷۱	۱۰۲۸	۱۴/۶۷	۲۰۹۹	کودکان/۶-۱۰ساله/
۸۸	۷۶۰	۶۶۸	۹/۹۸	۱۴۲۸	نوجوانان/۱۱-۱۴ساله/
۷۹	۱۲۷۵	۱۰۱۱	۱۵/۹۸	۲۲۸۶	جوانان/۱۵-۲۴ساله/
۸۷	۲۶۱۹	۲۲۶۹	۳۴/۱۷	۴۸۸۸	میانسالان/۲۵-۶۴ساله/
۱۰۷	۴۶۳	۴۹۵	۶/۷۰	۹۵۸	بزرگسالان/۶۵ساله و بیشتر/
*	۱	۱	۰/۰۱	۲	نامشخص
۱۰۳	۲۶۹۳۰	۳۸۲۱۱	۱۰۰/۰۰	۷۵۱۴۱	بخش خواف
۹۷	۱۴۴۵	۱۴۰۰	۳/۷۹	۲۸۴۵	اطفال/کمتر از یکساله/
۹۶	۸۱۱۹	۷۷۸۱	۲۱/۱۶	۱۵۹۰۰	نوباوگان/۱-۵ساله/
۱۰۴	۵۸۱۶	۶۰۶۰	۱۵/۸۰	۱۱۸۷۶	کودکان/۶-۱۰ساله/
۱۱۰	۲۹۹۹	۳۲۹۵	۸/۲۸	۶۲۹۴	نوجوانان/۱۱-۱۴ساله/
۹۵	۶۵۳۶	۶۲۳۸	۱۷/۰۰	۱۲۷۷۴	جوانان/۱۵-۲۴ساله/
۱۰۶	۱۱۱۰۲	۱۱۸۱۰	۳۰/۴۹	۲۲۹۱۲	میانسالان/۲۵-۶۴ساله/
۱۹۳	۷۲۴	۱۲۹۵	۲/۸۲	۲۱۱۹	بزرگسالان/۶۵ساله و بیشتر/
*	۱۸۹	۲۳۲	۰/۵۶	۴۲۱	نامشخص

جدول ۲- جمعیت نقاط روستایی شهرستان بر حسب بخش و گروه‌های عمده‌سنی، به تفکیک جنس (زن و پسر)

نسبت جنسی	زن	مرد	مرد و زن		گروه‌های عمده‌سنی
			درصد	تعداد	
۱۰۳	۲۰۲۲۳	۲۰۸۱۰	۱۰۰/۰۰	۴۱۰۳۳	بخش رشتخوار
۹۸	۸۷۴	۸۵۴	۴/۲۱	۱۷۲۸	اطفال / کمتر از یکساله /
۱۰۴	۴۱۶۱	۴۳۱۹	۲۰/۶۷	۸۴۸۰	نویسوان / ۱-۵ ساله /
۱۰۸	۲۴۴۷	۳۷۲۶	۱۷/۴۸	۷۱۷۳	کودکان / ۶-۱۰ ساله /
۱۰۹	۱۸۷۶	۲۰۴۰	۹/۵۴	۳۹۱۶	نوجوانان / ۱۱-۱۴ ساله /
۱۰۰	۲۲۴۹	۲۲۴۲	۱۵/۸۲	۶۴۹۱	جوانان / ۱۵-۲۴ ساله /
۹۸	۵۶۷۸	۵۸۶۶	۲۸/۸۶	۱۱۸۴۴	میانسالان / ۲۵-۶۴ ساله /
۱۱۹	۶۳۷	۷۵۹	۳/۴۰	۱۳۹۶	بزرگسالان / ۶۵ ساله و بیشتر /
*	۱	۴	۰/۰۱	۵	نامشخص
۱۰۱	۱۲۳۲۳	۱۲۴۸۸	۱۰۰/۰۰	۲۴۸۱۱	بخش فیض‌آباد
۱۰۵	۴۱۰	۴۳۰	۳/۱۳	۸۴۰	اطفال / کمتر از یکساله /
۱۱۲	۲۲۵۴	۲۵۳۰	۱۷/۸۴	۴۷۸۴	نویسوان / ۱-۵ ساله /
۱۰۳	۱۹۸۶	۲۰۵۲	۱۵/۰۶	۴۰۳۸	کودکان / ۶-۱۰ ساله /
۹۹	۱۳۳۶	۱۳۲۷	۹/۹۳	۲۶۶۳	نوجوانان / ۱۱-۱۴ ساله /
۱۰۲	۲۳۰۰	۲۲۴۹	۱۷/۳۴	۴۵۴۹	جوانان / ۱۵-۲۴ ساله /
۹۳	۴۳۷۱	۴۰۸۰	۳۱/۵۲	۸۴۵۱	میانسالان / ۲۵-۶۴ ساله /
۱۰۸	۶۶۰	۷۱۲	۵/۱۲	۱۳۷۲	بزرگسالان / ۶۵ ساله و بیشتر /
*	۶	۸	۰/۰۵	۱۴	نامشخص
۹۷	۲۷۳۲۳	۲۶۶۳۸	۱۰۰/۰۰	۵۳۹۶۱	بخش کدکن
۱۰۲	۱۰۴۹	۱۰۷۵	۳/۹۴	۲۱۲۴	اطفال / کمتر از یکساله /
۱۰۵	۴۹۹۹	۵۲۲۹	۱۸/۹۵	۱۰۲۲۸	نویسوان / ۱-۵ ساله /
۹۸	۴۶۵۸	۴۵۵۲	۱۷/۰۷	۹۲۱۰	کودکان / ۶-۱۰ ساله /
۱۰۲	۲۴۰۱	۲۴۴۱	۸/۹۷	۴۸۴۲	نوجوانان / ۱۱-۱۴ ساله /
۸۹	۴۸۵۴	۴۳۲۸	۱۷/۰۲	۹۱۸۲	جوانان / ۱۵-۲۴ ساله /
۹۴	۸۳۶۵	۷۸۵۶	۳۰/۰۶	۱۶۲۲۱	میانسالان / ۲۵-۶۴ ساله /
۱۱۶	۹۸۶	۱۱۴۷	۳/۹۵	۲۱۳۳	بزرگسالان / ۶۵ ساله و بیشتر /
*	۱۱	۱۰	۰/۰۴	۲۱	نامشخص

جدول ۲- جمعیت نقاط روستایی شهرستان برنج بخش و گروه‌های عمده سنی، به تفکیک جنس (دنباله)

نسبت جنسی	زن	مرد	مرد و زن		گروه‌های عمده سنی
			درصد	تعداد	
۱۰۰	۴۵۵۱۸	۴۵۵۰۳	۱۰۰/۱۰۰	۹۱۰۲۱	بخش مرکزی
۹۸	۱۷۵۲	۱۷۱۵	۲/۸۱	۳۴۶۷	اطفال / کمتر از یک ساله /
۱۰۶	۸۲۳۸	۸۶۹۲	۱۸/۶۰	۱۶۹۳۰	نویا و نکان / ۱-۵ ساله /
۹۷	۷۸۲۸	۷۶۰۵	۱۶/۹۶	۱۵۴۳۳	کودکان / ۶-۱۰ ساله /
۱۰۴	۴۶۲۲	۴۷۹۶	۱۰/۳۵	۹۴۱۸	نوجوانان / ۱۱-۱۴ ساله /
۱۰۴	۷۴۷۸	۷۷۴۱	۱۶/۷۲	۱۵۲۱۹	جوانان / ۱۵-۲۴ ساله /
۹۳	۱۲۹۶۷	۱۲۹۴۰	۲۹/۵۶	۲۶۹۰۷	میانسالان / ۲۵-۶۴ ساله /
۱۲۳	۱۶۲۵	۲۰۰۰	۳/۹۸	۳۶۲۵	بزرگسالان / ۶۵ ساله و بیشتر /
*	۸	۱۴	۰/۰۲	۲۲	نامشخص

\* محاسبه مفهوم ندارد.

خانوار

در سرشماری مهرماه ۱۳۶۵، شهرستان تربت حیدریه دارای ۸۳۰۱۴ خانوار بوده است. از این تعداد، ۲۰۷۵۳ خانوار ساکن در نقاط شهری، ۶۲۲۱۲ خانوار ساکن در نقاط روستایی و بقیه غیر ساکن بودماند.

جدول ۳- تعداد آبادیهای دارای سکنه شهرستان بر حسب بخش، به تفکیک گروه بندی تعداد خانوار

بخش	جمع	۱ تا ۲ خانوار	۳ تا ۵ خانوار	۶ تا ۱۰ خانوار	۱۱ تا ۲۰ خانوار	۲۱ تا ۵۰ خانوار	۵۱ تا ۱۰۰ خانوار	۱۰۱ تا ۲۰۰ خانوار	۲۰۱ تا ۵۰۰ خانوار	۵۰۱ تا ۱۰۰۰ خانوار
شهرستان تربت حیدریه	۷۵۹	۲۵۶	۴۲	۵۰	۱۲۶	۹۶	۱۰۴	۶۴	۱۸	۲
بایک	۱۲	۰	۰	۱	۱	۱	۴	۵	۱	۰
خواف	۱۲۴	۱۹	۹	۸	۲۲	۲۲	۲۲	۱۴	۴	۲
رشتخوار	۸۴	۱۸	۴	۵	۲۱	۱۲	۱۲	۹	۳	۰
فیض آباد	۱۹۴	۱۵۸	۸	۶	۱	۵	۸	۵	۳	۰
کدکن	۱۴۱	۱۸	۱۱	۱۶	۳۰	۲۱	۲۲	۱۱	۲	۰
مرکزی	۱۹۲	۴۳	۱۰	۱۴	۴۰	۲۵	۲۵	۲۰	۵	۱

متوسط تعداد افراد در خانوارهای معمولی ساکن نقاط روستایی این شهرستان، ۴/۹ نفر است. بیشترین تعداد خانوار، مربوط به خانوارهای ۲ نفره و کمترین آن مربوط به خانوارهای ۱۰ نفره و بیشتر است.

جدول ۴- خانوارهای معمولی ساکن نقاط روستایی شهرستان بر حسب بخش، به تفکیک تعداد افراد در خانوار

بخش	جمع	۱ نفر	۲ نفر	۳ نفر	۴ نفر	۵ نفر	۶ نفر	۷ نفر	۸ نفر	۹ نفر	۱۰ نفر و بیشتر
شهرستان تربت حیدریه	۶۲۲۰۹	۴۹۱۱	۸۷۲۱	۷۸۵۰	۷۸۵۴	۸۱۰۶	۷۶۹۵	۶۷۶۱	۵۴۳۴	۲۶۴۴	۲۲۳۳
بخش بایک	۳۴۰۱	۴۱۸	۶۲۱	۴۴۳	۴۱۳	۴۶۱	۴۲۶	۳۰۸	۱۹۹	۷۵	۳۷
بخش خواف	۱۴۹۵۵	۷۸۵	۲۰۲۱	۱۹۸۴	۲۰۰۰	۲۰۰۷	۱۸۷۵	۱۶۱۲	۱۴۲۷	۵۶۵	۶۶۹
بخش رشتخوار	۸۲۱۰	۶۲۳	۱۱۰۲	۹۶۵	۹۹۶	۱۰۰۴	۱۰۲۴	۹۵۲	۸۱۲	۴۱۰	۳۱۱
بخش فیض آباد	۵۷۸۶	۶۴۹	۸۷۲	۶۹۷	۷۲۸	۶۹۹	۶۶۲	۵۸۳	۴۷۲	۲۲۳	۱۹۱
بخش کدکن	۱۱۲۷۳	۹۱۲	۱۵۹۹	۱۴۵۶	۱۴۴۱	۱۴۴۶	۱۴۲۳	۱۲۴۵	۸۷۹	۴۷۵	۳۵۷
بخش مرکزی	۱۸۵۸۴	۳۵۲۱	۲۴۹۵	۱۳۰۵	۲۲۷۶	۲۴۴۹	۲۲۷۵	۲۰۶۱	۱۶۴۵	۸۸۶	۶۶۸

مهاجرت

در سرشماری عمومی نفوس و مسکن مهرماه ۱۳۶۵، ۸۸/۵ درصد از جمعیت نقاط روستایی شهرستان تربت حیدریه در همان آبادی که در زمان سرشماری اقامت داشته‌اند متولد شده‌اند. مقایسه محل تولد افراد با محلی که در زمان سرشماری در آنجا اقامت داشته‌اند نشان می‌دهد که ۴/۶ درصد جمعیت نقاط روستایی این شهرستان از آبادی به آبادی و ۱/۰ درصد از شهر به آبادی، در طول زندگی‌شان مهاجرت کرده‌اند.

(۱) شامل ۳ خانوار دستجمعی و ۶۲۲۰۹ خانوار معمولی ساکن است.

## جدول ۵- جمعیت نقاط روستایی شهرستان برنج گردوهای عمده نشی، به تفکیک محل تولد

اطارنده	محل تولد درهای دیگر			مجموع	گروههای عمده نشی	
	خارج از کشور	شهر	آبادی			
۲۰۷۷	۱۵۷۸۹	۳۰۷۶	۱۳۸۶۷	۲۷۴۶۴	۲۰۲۲۷۲	شهرستان تربت حیدریه
۱۲۱	۴۱	۷۹	۶۰	۱۱۱۵۶	۱۱۴۵۷	اطفال / کمتر از یکساله /
۶۲۱	۱۴۴۹	۳۶۶	۵۶۴	۵۵۵۱۴	۵۸۵۱۴	نوجوانان / ۱-۵ ساله /
۴۱۲	۲۶۴۵	۳۲۹	۷۰۸	۴۵۷۳۵	۴۹۸۲۹	کودکان / ۶-۱۰ ساله /
۲۱۱	۱۳۴۲	۲۰۵	۶۲۲	۲۶۱۸۱	۲۸۵۶۱	نوجوانان / ۱۱-۱۴ ساله /
۲۷۹	۳۴۸۷	۸۱۳	۲۳۳۴	۴۳۶۸۸	۵۰۶۰۱	جوانان / ۱۵-۲۴ ساله /
۳۸۰	۶۰۶۵	۱۱۴۴	۸۴۶۴	۷۵۱۷۰	۹۱۲۲۲	میانسالان / ۲۵-۶۴ ساله /
۵۲	۴۷۷	۱۳۴	۱۱۰۵	۹۸۳۵	۱۱۶۰۲	بزرگسالان / ۶۵ ساله و بیشتر /
۱	۲۸۲	۶	۱۰	۱۸۵	۴۸۵	نامشخص

سواد

در سرشماری مهرماه ۱۳۶۵ شهرستان تربت حیدریه ، از ۲۳۲۳۰۲ نفر جمعیت ۶ ساله و بیشتر نقاط روستایی این شهرستان ، ۴۰/۱ درصد باسواد بودمانند . نسبت باسواد در این جمعیت برای مردان ، ۵۲/۵ درصد و برای زنان ، ۲۷/۸ درصد بوده است . این نسبت برای افراد لازمالتعلیم ( ۶-۱۴ ساله ) ، ۶۸/۷ درصد و برای افراد ۱۵ ساله و بیشتر ، ۲۵/۶ درصد بوده است .

## جدول ۶- درصد باسوادان بی سوادان در جمعیت ۶ ساله و بیشتر نقاط روستایی شهرستان برنج گردوهای عمده نشی به تفکیک جنس

اطارنده	بی سواد		باسواد		مجموع	گروههای عمده نشی
	زن	مرد	زن	مرد		
۰/۴۳	۷۱/۶۹	۴۷/۱۷	۲۷/۸۰	۵۲/۴۹	۱۰۰/۰۰	شهرستان تربت حیدریه
۱/۳۶	۴۱/۰۸	۲۰/۲۸	۵۷/۲۷	۷۸/۶۵	۱۰۰/۰۰	کودکان / ۶-۱۰ ساله /
۰/۲۱	۴۳/۱۳	۱۷/۰۱	۵۶/۶۰	۸۲/۸۴	۱۰۰/۰۰	نوجوانان / ۱۱-۱۴ ساله /
۰/۱۱	۶۷/۶۹	۳۳/۹۰	۳۲/۲۳	۶۵/۹۷	۱۰۰/۰۰	جوانان / ۱۵-۲۴ ساله /
۰/۱۲	۹۵/۹۷	۷۳/۱۱	۳/۸۷	۲۶/۸۰	۱۰۰/۰۰	میانسالان / ۲۵-۶۴ ساله /
۰/۷۶	۹۷/۵۷	۸۸/۶۱	۱/۴۱	۱۰/۸۳	۱۰۰/۰۰	بزرگسالان / ۶۵ ساله و بیشتر /
۰/۳۰	۶۴/۵۰	۴۲/۶۹	۳۵/۱۶	۵۷/۰۵	۱۰۰/۰۰	بیخف بیایک
۱/۲۸	۲۳/۱۶	۸/۹۵	۷۵/۳۵	۸۹/۷۹	۱۰۰/۰۰	کودکان / ۶-۱۰ ساله /
۰/۰۷	۲۵/۲۹	۷/۹۳	۷۴/۶۱	۹۱/۹۲	۱۰۰/۰۰	نوجوانان / ۱۱-۱۴ ساله /
۰/۰۹	۴۷/۱۴	۲۱/۸۶	۵۲/۷۱	۷۸/۱۴	۱۰۰/۰۰	جوانان / ۱۵-۲۴ ساله /
۰/۰۲	۹۵/۰۴	۶۸/۲۲	۴/۹۳	۳۱/۷۸	۱۰۰/۰۰	میانسالان / ۲۵-۶۴ ساله /
۰/۲۱	۹۹/۵۷	۸۵/۰۵	۰/۰۰	۱۴/۹۵	۱۰۰/۰۰	بزرگسالان / ۶۵ ساله و بیشتر /

جدول ۶- درصد سوادان بی سوادان در جمعیت و سالیانه بر تعداد روستایی شهرستان بر حسب بخش و گروه های عمره تنی (دنباله)

انگاز شده	بی سواد		با سواد		جمع	گروه های عمره تنی
	زن	مرد	زن	مرد		
۰/۵۹	۸۴/۵۹	۵۹/۸۳	۱۴/۷۲	۳۹/۶۸	۱۰۰/۰۰	بخش خواف
۲/۰۱	۶۳/۶۹	۳۹/۹۷	۳۳/۹۹	۵۸/۳۲	۱۰۰/۰۰	کودکان ۶-۱۰ ساله /
۰/۴۰	۶۹/۶۳	۳۳/۸۱	۲۹/۷۴	۶۶/۰۱	۱۰۰/۰۰	نوجوانان ۱۱-۱۴ ساله /
۰/۱۳	۸۶/۱۷	۴۸/۸۵	۱۳/۷۲	۵۱/۰۱	۱۰۰/۰۰	جوانان ۱۵-۲۴ ساله /
۰/۱۷	۹۷/۶۹	۷۸/۹۳	۲/۱۰	۲۰/۹۵	۱۰۰/۰۰	میان سالان ۲۵-۶۴ ساله /
۰/۶۱	۹۸/۰۷	۹۰/۱۱	۱/۳۸	۹/۲۵	۱۰۰/۰۰	بزرگسالان ۶۵ ساله و بیشتر /
۰/۲۹	۷۲/۷۱	۴۶/۵۹	۲۶/۹۶	۵۳/۱۵	۱۰۰/۰۰	بخش رشتخوار
۰/۶۶	۳۹/۸۳	۱۷/۷۱	۵۹/۴۷	۸۱/۶۷	۱۰۰/۰۰	کودکان ۶-۱۰ ساله /
۰/۱۳	۴۴/۷۸	۱۷/۱۱	۵۵/۰۶	۸۲/۷۹	۱۰۰/۰۰	نوجوانان ۱۱-۱۴ ساله /
۰/۰۹	۷۴/۳۹	۳۷/۹۱	۲۵/۵۵	۶۱/۹۷	۱۰۰/۰۰	جوانان ۱۵-۲۴ ساله /
۰/۱۴	۹۶/۸۹	۷۴/۰۰	۲/۹۱	۲۵/۹۳	۱۰۰/۰۰	میان سالان ۲۵-۶۴ ساله /
۱/۱۵	۹۷/۲۳	۹۲/۸۹	۱/۲۶	۶/۱۹	۱۰۰/۰۰	بزرگسالان ۶۵ ساله و بیشتر /
۰/۱۸	۶۳/۵۶	۳۹/۶۰	۳۷/۲۵	۶۰/۲۴	۱۰۰/۰۰	بخش فیض آباد
۰/۴۲	۲۱/۴۵	۸/۶۳	۷۸/۰۰	۹۱/۰۸	۱۰۰/۰۰	کودکان ۶-۱۰ ساله /
۰/۱۵	۳۰/۲۱	۱۰/۲۵	۶۹/۵۴	۸۹/۶۰	۱۰۰/۰۰	نوجوانان ۱۱-۱۴ ساله /
۰/۰۶	۵۰/۰۰	۲۲/۳۹	۵۰/۰۰	۷۷/۴۸	۱۰۰/۰۰	جوانان ۱۵-۲۴ ساله /
۰/۰۲	۹۲/۳۶	۶۶/۴۰	۷/۶۳	۳۳/۵۸	۱۰۰/۰۰	میان سالان ۲۵-۶۴ ساله /
۰/۸۷	۹۸/۰۳	۸۶/۶۶	۰/۹۱	۱۲/۶۴	۱۰۰/۰۰	بزرگسالان ۶۵ ساله و بیشتر /
۰/۳۹	۶۸/۱۱	۴۲/۰۹	۳۱/۴۰	۵۷/۶۳	۱۰۰/۰۰	بخش کدکن
۱/۲۳	۳۷/۲۸	۱۳/۱۲	۶۰/۹۵	۸۶/۱۲	۱۰۰/۰۰	کودکان ۶-۱۰ ساله /
۰/۲۹	۳۵/۳۶	۱۲/۱۳	۶۴/۳۱	۸۷/۶۳	۱۰۰/۰۰	نوجوانان ۱۱-۱۴ ساله /
۰/۰۵	۶۰/۰۱	۳۰/۸۰	۳۹/۹۹	۶۹/۰۹	۱۰۰/۰۰	جوانان ۱۵-۲۴ ساله /
۰/۰۸	۹۵/۹۶	۶۷/۸۵	۳/۹۳	۳۲/۱۰	۱۰۰/۰۰	میان سالان ۲۵-۶۴ ساله /
۰/۷۵	۹۶/۶۵	۸۶/۹۲	۲/۴۳	۱۲/۴۷	۱۰۰/۰۰	بزرگسالان ۶۵ ساله و بیشتر /

جدول ۶- درصد سواد ان بی سوادان در جمعیت ۶ ساله بیشتر نقاط روستایی شهرستان بر حسب جنس و گروههای عمده شغلی تفلیک جنس (دنباله)

انگاره شده	بی سواد		با سواد		جمع	گروههای عمده شغلی
	زن	مرد	زن	مرد		
۰/۴۸	۶۷/۴۵	۴۲/۸۶	۳۱/۹۶	۵۶/۷۸	۱۰۰/۰۰	بخش مرکزی
۱/۵۲	۳۴/۴۷	۱۴/۸۱	۶۳/۶۷	۸۴/۰۴	۱۰۰/۰۰	کودکان ۶-۱۰ ساله /
۰/۱۳	۳۵/۹۲	۱۱/۰۵	۶۳/۹۳	۸۸/۸۴	۱۰۰/۰۰	نوجوانان ۱۱-۱۴ ساله /
۰/۱۵	۶۲/۵۴	۲۶/۹۷	۳۷/۳۱	۷۲/۸۷	۱۰۰/۰۰	جوانان ۱۵-۲۴ ساله /
۰/۱۴	۹۵/۵۴	۷۳/۵۷	۴/۳۰	۲۶/۲۲	۱۰۰/۰۰	میانسالان ۲۵-۶۴ ساله /
۰/۸۰	۹۷/۲۳	۸۸/۵۰	۱/۴۸	۱۱/۱۰	۱۰۰/۰۰	بزرگسالان ۶۵ ساله و بیشتر /

وضع فعالیت

در سرشماری مهرماه ۱۳۶۵، ۳۸/۹ درصد جمعیت ۱۰ ساله و بیشتر نقاط روستایی شهرستان تربت حیدریه را افراد شاغل و بیکار (جویای کار) تشکیل می دادند. نسبت افراد شاغل به جمعیت ۱۰ ساله و بیشتر در نقاط روستایی این شهرستان، ۳۵/۶ درصد بوده است. این نسبت برای مردان، ۶۵/۰ درصد و برای زنان، ۶/۲ درصد بوده است.

جدول ۷- جمعیت ۱۰ ساله و بیشتر نقاط روستایی شهرستان بر حسب جنس و وضع فعالیت، تفلیک جنس

وضع فعالیت	مردان		زنان	
	تعداد	درصد	تعداد	درصد
شهرستان تربت حیدریه	۱۹۱۷۸۸	۱۰۰/۰۰	۹۵۷۲۶	۱۰۰/۰۰
شاغل	۶۸۱۸۷	۳۵/۵۵	۶۲۲۵۲	۶۵/۰۳
بیکار / جویای کار /	۶۴۴۴	۳/۳۶	۵۲۷۰	۵/۵۱
محصل	۲۳۵۳۱	۱۲/۲۷	۱۶۰۳۸	۱۶/۷۵
خانه دار	۷۲۰۵۶	۳۷/۵۷	۶۴۸	۰/۶۸
دارای درآمد بدون کار	۱۹۱۰	۱/۰۰	۹۵۷	۱/۰۰
سایر	۱۸۹۲۰	۹/۸۷	۱۰۲۷۹	۱۰/۷۴
انگاره شده	۷۴۰	۰/۳۹	۲۸۱	۰/۲۹
بخش بیابک	۹۹۲۴	۱۰۰/۰۰	۴۶۲۳	۱۰۰/۰۰
شاغل	۳۹۳۲	۳۹/۶۲	۳۳۳۳	۷۲/۱۰
بیکار / جویای کار /	۳۲۹	۳/۳۲	۱۹۰	۴/۱۱
محصل	۱۰۶۵	۱۰/۷۳	۶۹۹	۱۵/۱۲
خانه دار	۳۷۰۵	۳۷/۳۳	۲۰	۰/۴۳
دارای درآمد بدون کار	۱۳۷	۱/۳۸	۵۷	۱/۲۳
سایر	۷۳۱	۷/۳۷	۳۱۹	۶/۹۰
انگاره شده	۲۵	۰/۲۵	۵	۰/۱۱



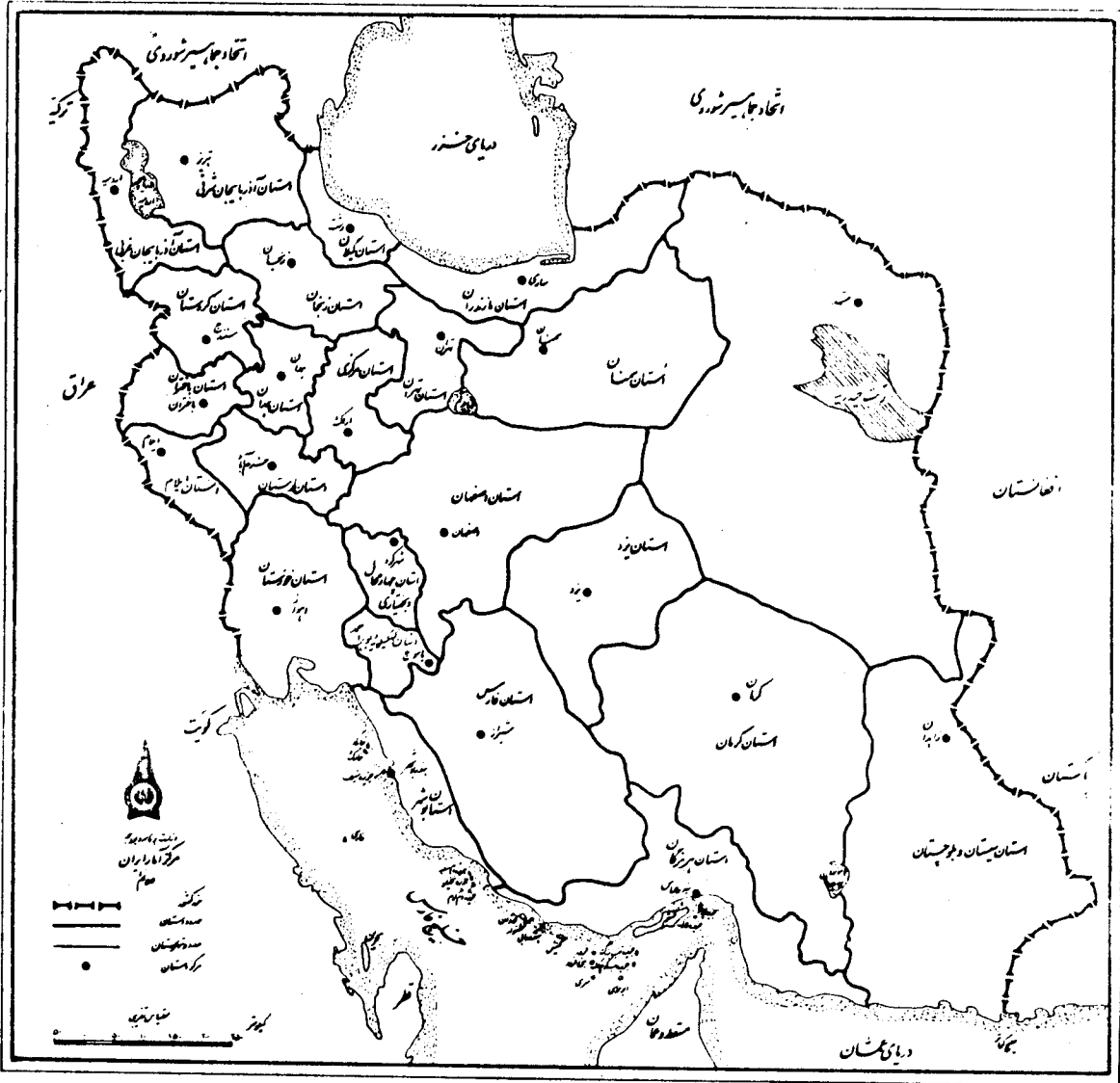
جدول ۷- جمعیت ۱۰ ساله و بیشتر نقاط روستایی شهرستان بر حسب جنس و وضع فعالیت، بنگلیک جنس (دنباله)

زن		مرد		مرد و زن		وضع فعالیت
درصد	تعداد	درصد	تعداد	درصد	تعداد	
۱۰۰/۰۰	۲۲۷۱۴	۱۰۰/۰۰	۲۴۱۵۶	۱۰۰/۰۰	۴۶۸۷۰	بخش خوانات
۲/۸۹	۶۵۶	۵۷/۸۲	۱۳۹۶۸	۳۱/۲۰	۱۴۶۲۴	شاغل
۱/۲۶	۲۰۹	۵/۱۶	۱۲۴۱	۲/۳۲	۱۵۵۶	بیکار / جویای کار /
۴/۶۷	۱۰۶۱	۱۴/۵۴	۳۵۱۲	۹/۷۶	۴۵۷۳	محصن
۸۰/۴۷	۱۸۲۷۹	۰/۸۹	۲۱۶	۳۹/۴۶	۱۸۴۹۵	خانه دار
۰/۱۸	۴۰	۰/۵۶	۱۳۵	۰/۳۷	۱۷۵	دارای درآمد بدون کار
۹/۸۶	۲۲۳۹	۲۰/۶۶	۴۹۹۰	۱۵/۴۲	۷۲۲۹	سایر
۰/۵۷	۱۳۰	۰/۳۶	۸۸	۰/۴۷	۲۱۸	اظهار نشده
۱۰۰/۰۰	۱۲۳۹۸	۱۰۰/۰۰	۱۲۶۰۸	۱۰۰/۰۰	۲۵۰۰۶	بخش رشتخوار
۱/۴۰	۱۷۳	۶۰/۴۳	۷۶۱۹	۳۱/۱۶	۷۷۹۲	شاغل
۱/۰۵	۱۳۰	۸/۸۲	۱۱۱۲	۴/۹۷	۱۲۴۲	بیکار / جویای کار /
۱۰/۴۸	۱۲۹۹	۱۸/۵۵	۲۳۲۲	۱۴/۵۵	۳۶۳۸	محصن
۷۷/۳۷	۹۵۹۲	۰/۹۴	۱۱۸	۲۸/۸۳	۹۷۱۰	خانه دار
۱/۲۱	۱۵۰	۱/۳۸	۱۷۴	۱/۳۰	۳۲۴	دارای درآمد بدون کار
۸/۲۱	۱۰۱۸	۹/۷۲	۱۲۲۵	۸/۹۷	۲۲۴۳	سایر
۰/۲۹	۳۶	۰/۱۷	۲۱	۰/۲۳	۵۷	اظهار نشده
۱۰۰/۰۰	۹۰۰۰	۱۰۰/۰۰	۸۸۵۵	۱۰۰/۰۰	۱۷۸۵۵	بخش فیض آباد
۱۰/۱۶	۹۱۴	۶۶/۳۶	۵۸۷۶	۳۸/۰۳	۶۷۹۰	شاغل
۰/۳۴	۳۱	۵/۹۷	۵۲۹	۲/۱۴	۵۶۰	بیکار / جویای کار /
۷/۷۹	۷۰۱	۲۰/۳۳	۱۸۰۰	۱۴/۰۱	۲۵۰۱	محصن
۷۶/۷۴	۶۹۰۷	۰/۶۷	۵۹	۳۹/۰۱	۶۹۶۶	خانه دار
۱/۰۹	۹۸	۱/۲۹	۱۱۴	۱/۱۹	۲۱۲	دارای درآمد بدون کار
۳/۷۰	۳۳۳	۵/۲۲	۴۶۲	۴/۴۵	۷۹۵	سایر
۰/۱۸	۱۶	۰/۱۷	۱۵	۰/۱۷	۳۱	اظهار نشده

جدول ۷- جمعیت ۱۰ ساله و بیشتر نقاط روستایی شهرستان بر حسب بخش و وضع فعالیت، بنگلینگ جنس (دنباله)

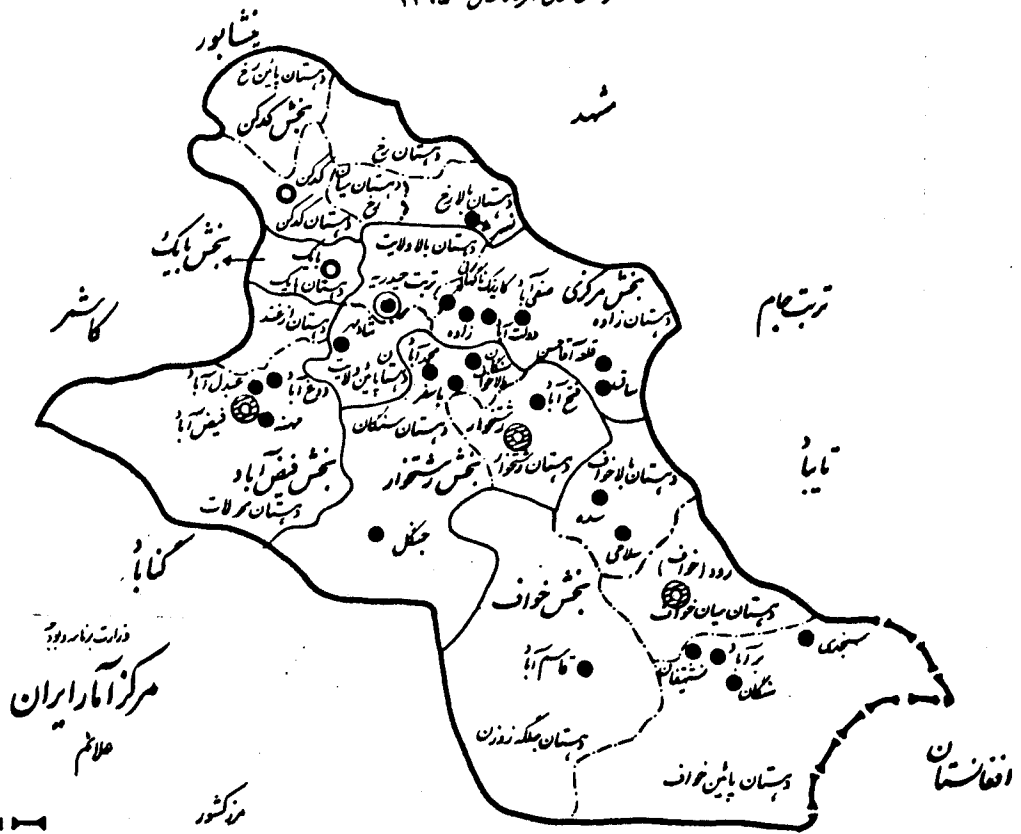
وضع فعالیت	مردوزن		مرد		زن	
	تعداد	درصد	تعداد	درصد	تعداد	درصد
بخش کدکن	۳۳۹۰۹	۱۰۰/۰۰	۱۶۵۲۳	۱۰۰/۰۰	۱۷۳۸۶	۱۰۰/۰۰
شاغل	۱۴۲۴۱	۴۲/۰۰	۱۲۲۴۶	۷۴/۱۱	۱۹۹۵	۱۱/۴۷
بیکار / جویای کار /	۵۴۰	۱/۵۹	۳۸۷	۲/۳۴	۱۵۳	۰/۸۸
محصل	۳۲۸۳	۹/۶۸	۲۱۸۴	۱۳/۲۲	۱۰۹۹	۶/۳۲
خانه دار	۱۱۸۴۵	۳۴/۹۳	۶۷	۰/۴۱	۱۱۷۷۸	۶۷/۷۴
دارای درآمد بدون کار	۳۹۹	۱/۱۸	۱۸۹	۱/۱۴	۲۱۰	۱/۲۱
سایر	۳۴۰۹	۱۰/۰۵	۱۳۷۴	۸/۳۲	۲۰۳۵	۱۱/۷۰
اظهار نشده	۱۹۲	۰/۵۷	۷۶	۰/۴۶	۱۱۶	۰/۶۷
بخش مرکزی	۵۸۲۲۴	۱۰۰/۰۰	۲۸۹۶۱	۱۰۰/۰۰	۲۹۲۶۳	۱۰۰/۰۰
شاغل	۲۰۸۰۸	۳۵/۷۴	۱۹۲۱۱	۶۶/۳۳	۱۵۹۷	۵/۴۶
بیکار / جویای کار /	۲۲۱۷	۳/۸۱	۱۸۰۵	۶/۲۳	۴۱۲	۱/۴۱
محصل	۸۴۷۱	۱۴/۵۵	۵۵۰۴	۱۹/۰۰	۲۹۶۷	۱۰/۱۴
خانه دار	۲۱۳۳۵	۳۶/۶۴	۱۶۸	۰/۵۸	۲۱۱۶۷	۷۲/۳۳
دارای درآمد بدون کار	۶۶۳	۱/۱۴	۲۸۸	۰/۹۹	۳۷۵	۱/۲۸
سایر	۴۵۱۳	۷/۷۵	۱۹۰۹	۶/۵۹	۲۶۰۴	۸/۹۰
اظهار نشده	۲۱۷	۰/۳۷	۷۶	۰/۲۶	۱۴۱	۰/۴۸

نقشه تقسیمات کشوری جمهوری اسلامی ایران به تفکیک استان ۱۳۶۵



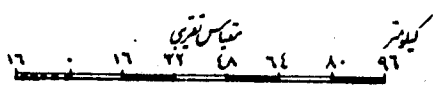
نقشه شهرستان تربت حیدریه به تفکیک بخش و شهرستان

مشرای عمومی همراه سال ۱۳۶۵



مركز آمار ايران  
علامه

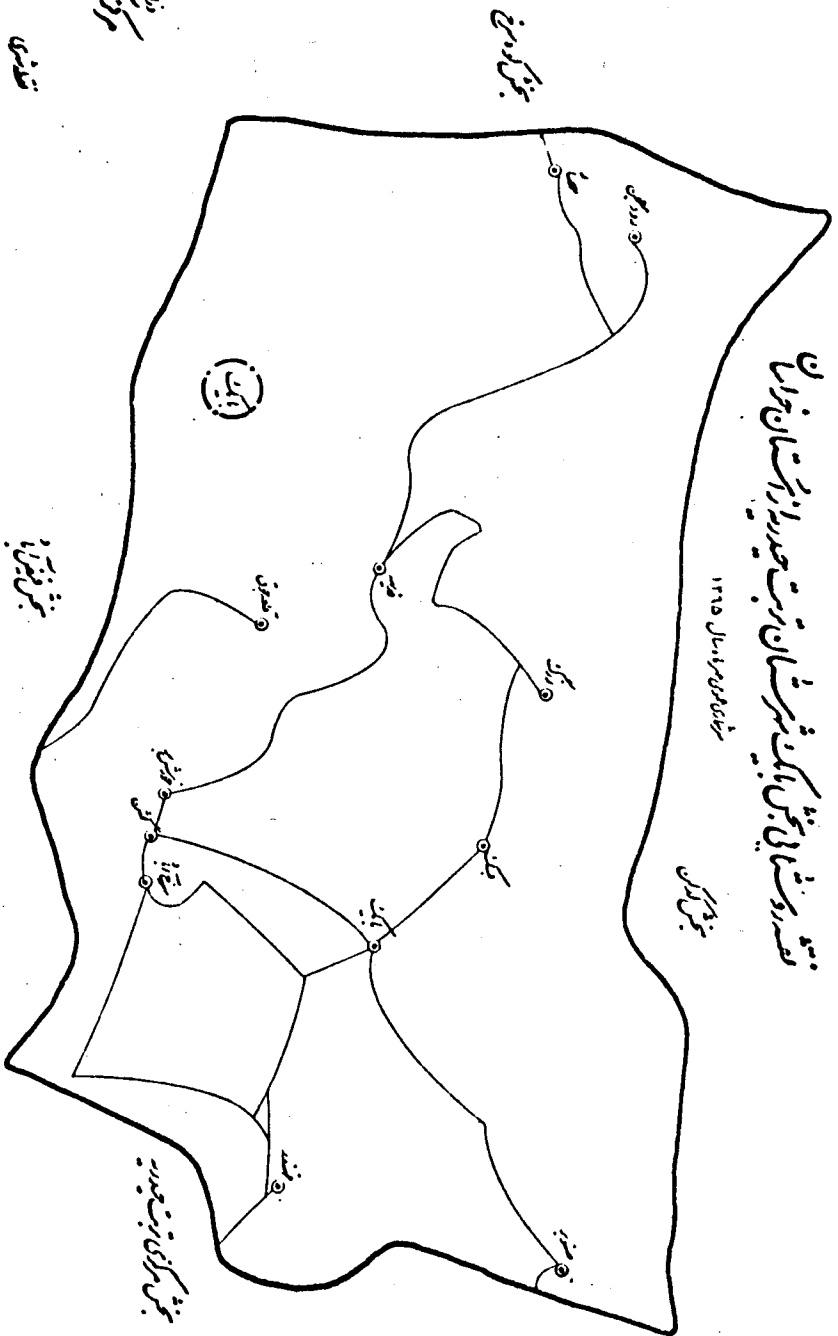
- — — — — مركز شهرستان
- — — — — حدود شهرستان
- — — — — حدود بخش
- — — — — حدود شهرستان
- مركز شهرستان
- قطب شهری
- مركز بخش (قطب شهری)
- مركز بخش نقطه دستیابی جهت دسترسی (مختص)
- مركز بخش نقطه دستیابی جهت دسترسی (مختص)
- آبدی لاری... جهت دسترسی مختص



نقشه و شهرهای بخش ایگیک شهرستان جدید اردبیل استان خراسان

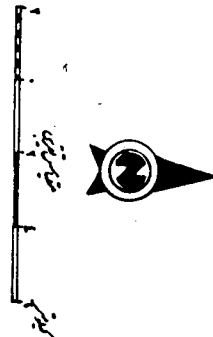
شماره ۱۳۱۵ مورخ ۱۳۱۵

بخش ایگیک



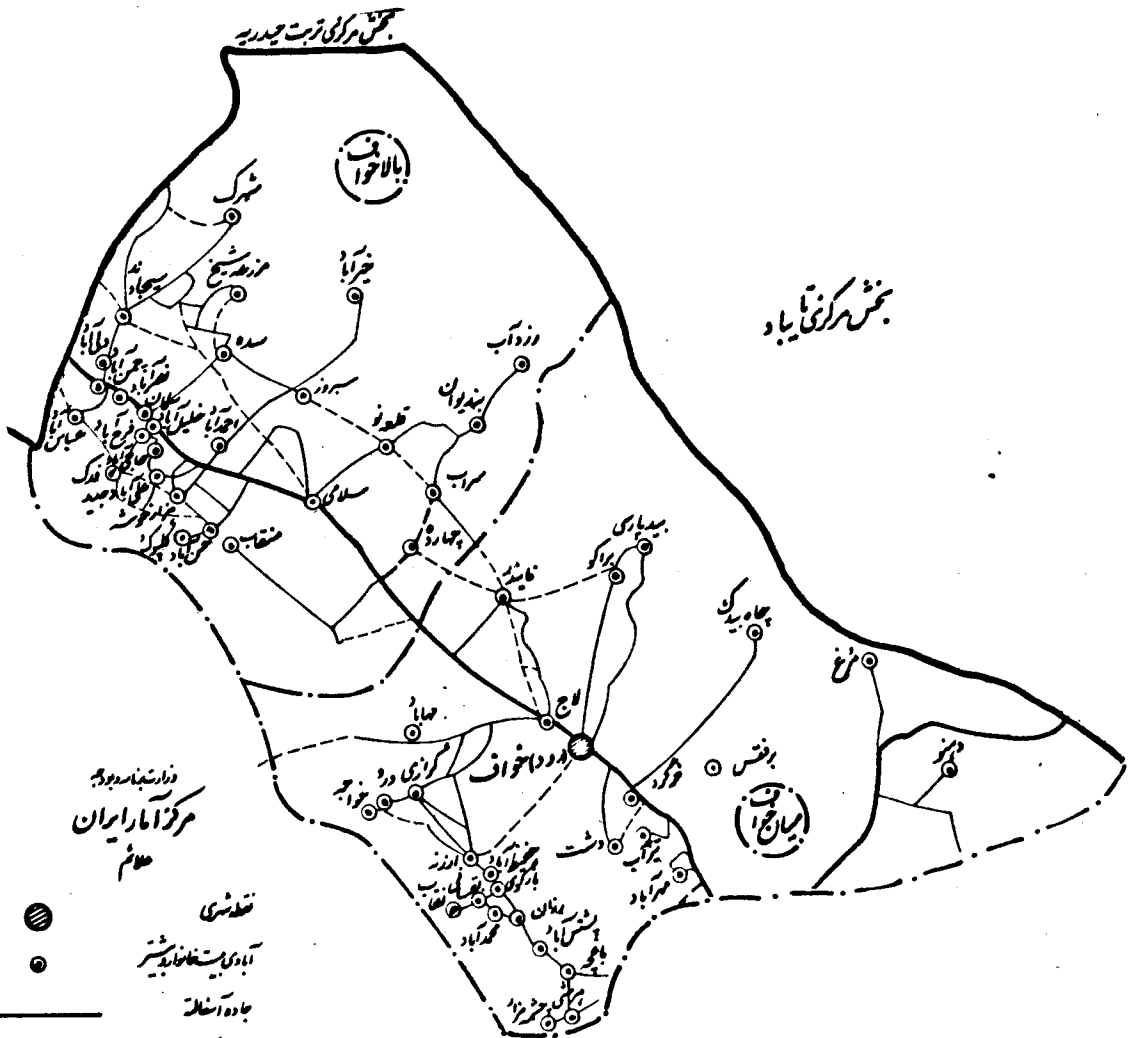
دانشنامه  
مرکز ایران  
ص ۵۴

تلفظی  
آب و سبزیخانه  
جاده آسفالته  
جاده خاکی  
جبهه گاوچران  
جاده لوله  
مدرسه  
مرکز

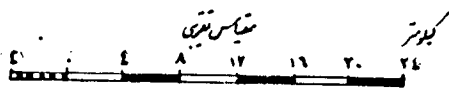


نقشه روستایی بخش خواف شهرستان تربت حیدریه از استان خراسان (دهستانهای بالا خواف و میان خواف)

سرشماری عمومی همراه سال ۱۳۶۵



- نقشه شهری
- آبادییت خانوادیه بیشتر
- جاده آسفالته
- - - جاده شوره
- جاده خاکی (جیبه دا)
- - - جاده مالرو
- حدود دهستان
- مرکز دهستان

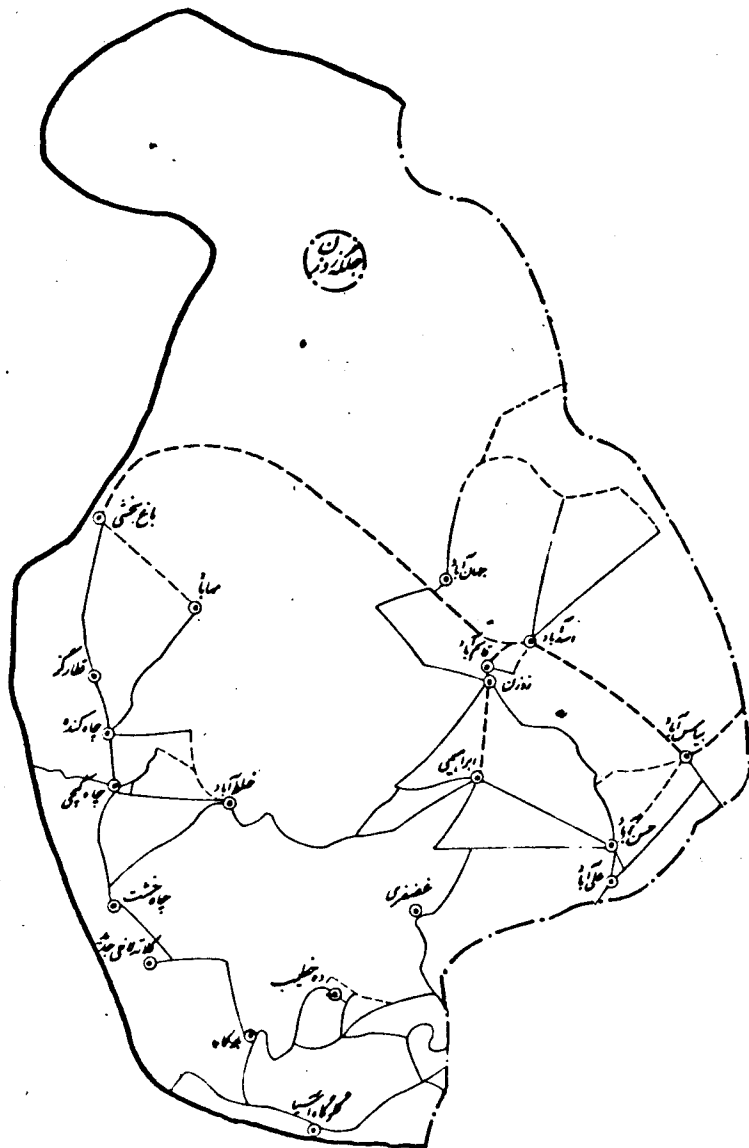




# نقشه روستای بخش خواف شهرستان تربت حیدریه از استان خراسان (دستان جلگه زوزن)

سرشای عمومی مهر، سال ۱۳۶۵


بخش رستم



بخش مرکزی گناباد

فدایت بنام بود  
مرکز امام ابراهیم  
علام

- قطب شهری
- آبادی بیست خانان بیدشته
- جاده آسفالت
- جاده شوسه
- جاده خاکی (جبهه)
- جاده مالرو
- حدود دهستان
- ==>==> مرکز کشور

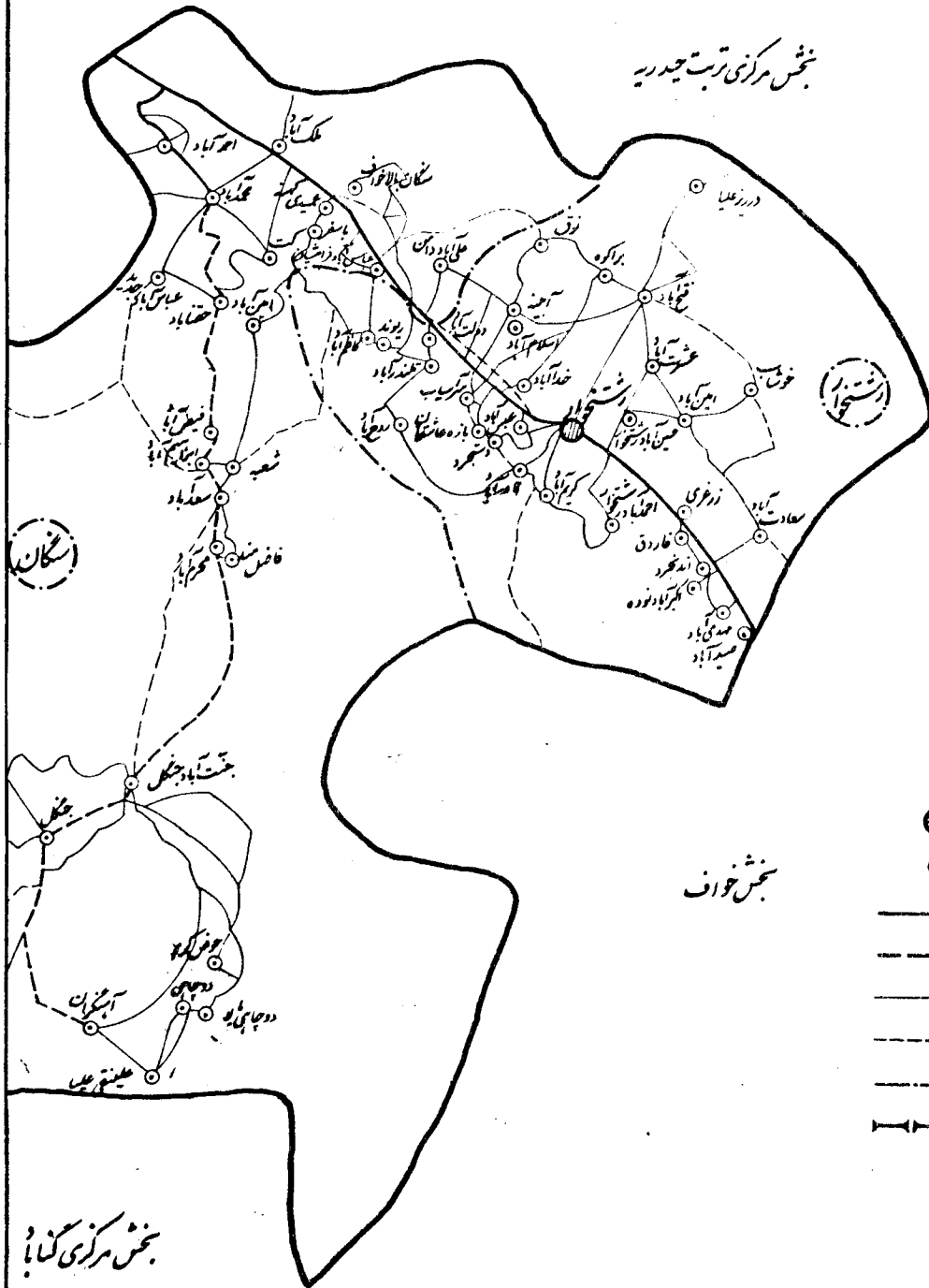




# نقشه روستایی بخش رستم شهرستان تربت حیدریه از استان خراسان

سرشماری عمومی همراه سال ۱۳۶۵

بخش مرکزی تربت حیدریه



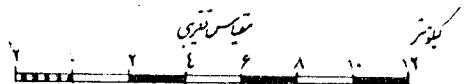
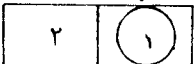
در ادامه نام و پلاک  
مرکز آمار ایران  
علاقم

بخش خواف

- نقشه شهری
- آبادی بیش از ۱۰۰ خانوار
- جاده آسفالت
- - - - جاده شوسه
- جاده خاکی (چهارپا)
- - - - جاده ناهله
- حدود دهستان
- مرکز کشور

بخش مرکزی کنگا

راه‌های اتصال نقشه

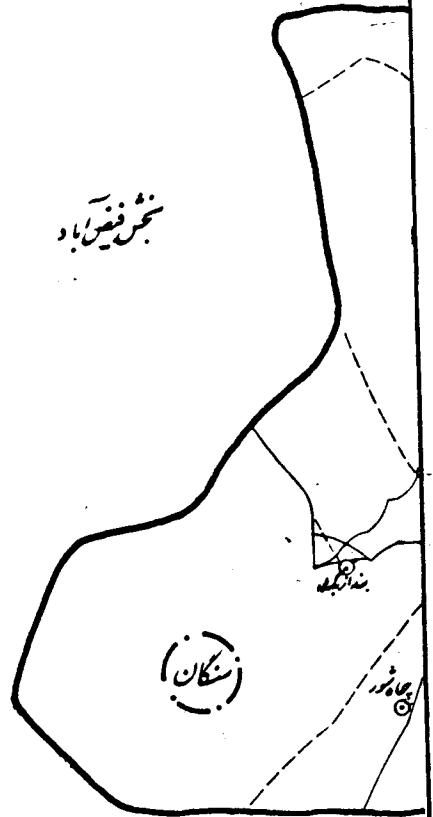


# نقشه روستای بخش رشتخوار شهرستان تربت حیدریه از استان خراسان

شماره عمومی همراه سال ۱۳۶۵

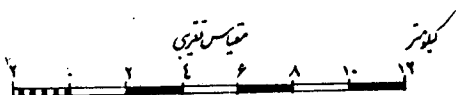
بخش مرکزی تربت حیدریه

بخش فیض آباد



دانشگاه علوم و پزشکی  
مرکز آمار ایران  
علامت

- نقطه شهری
- آبادی بیست خانوار بیشتر
- جاده آسفالت
- - - - - جاده شوره
- جاده خاکی (بسیار)
- - - - - جاده مالرو
- . - . - . حدود دهستان
- ||-||-|| مرز کشور

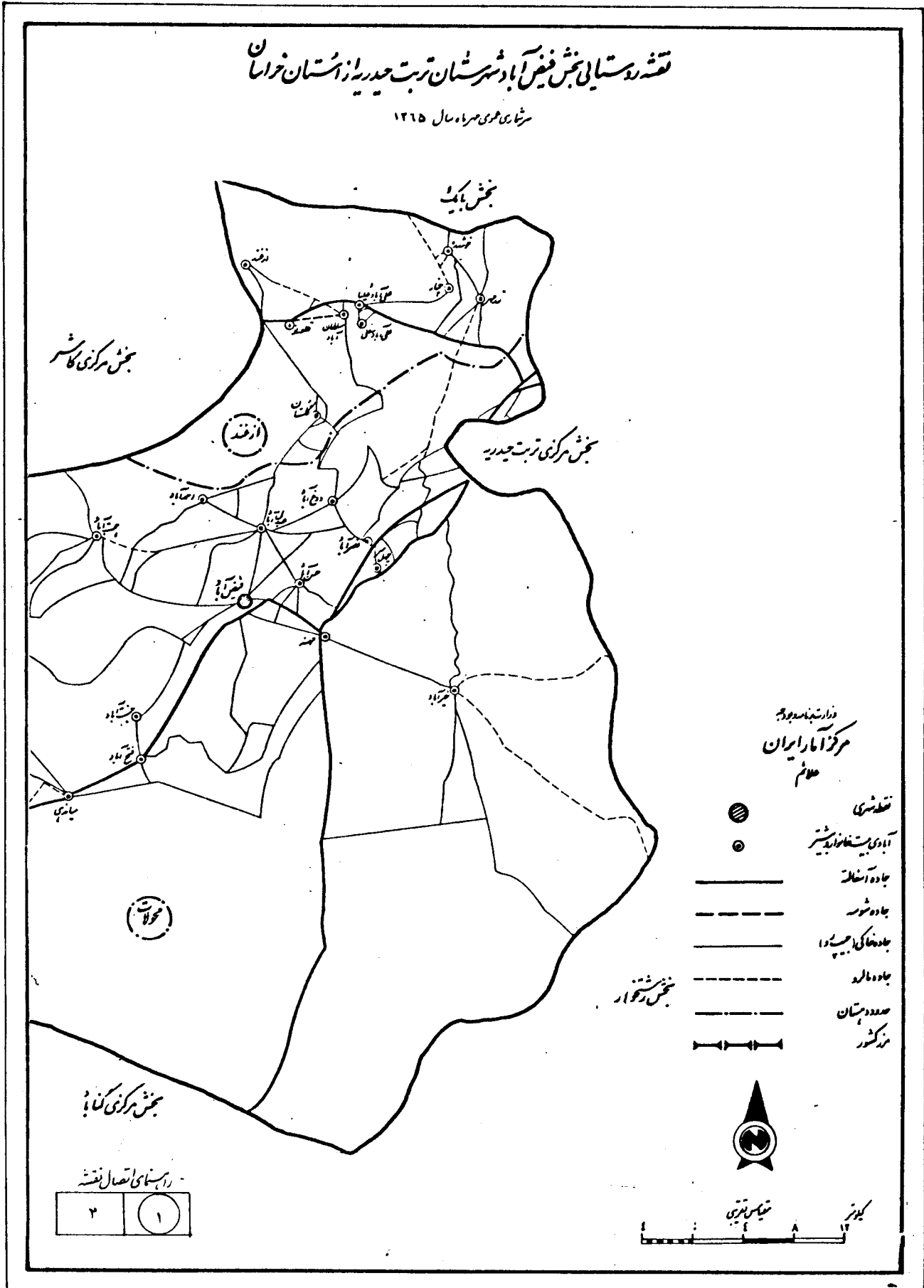


راه‌های اتصال نقشه

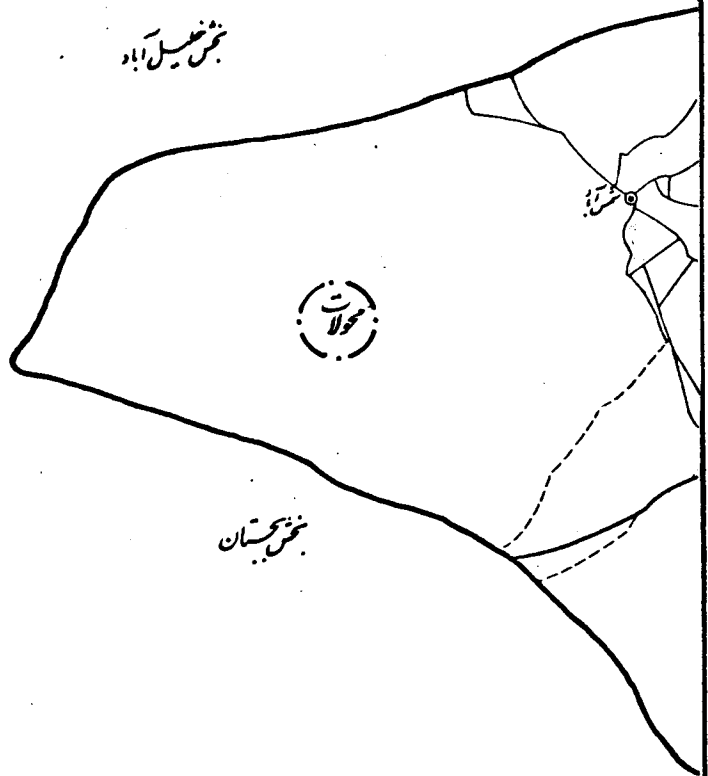
۲	۱
---	---

# نقشه روستایی بخش فیض آباد شهرستان تربت حیدریه از استان خراسان

شماره عمومی همراه سال ۱۳۶۵

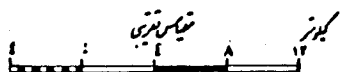


نقشه روستایی بخش فیض آباد شهرستان تربت حیدریه از استان خراسان  
 شماره عمومی همراه سال ۱۳۶۵

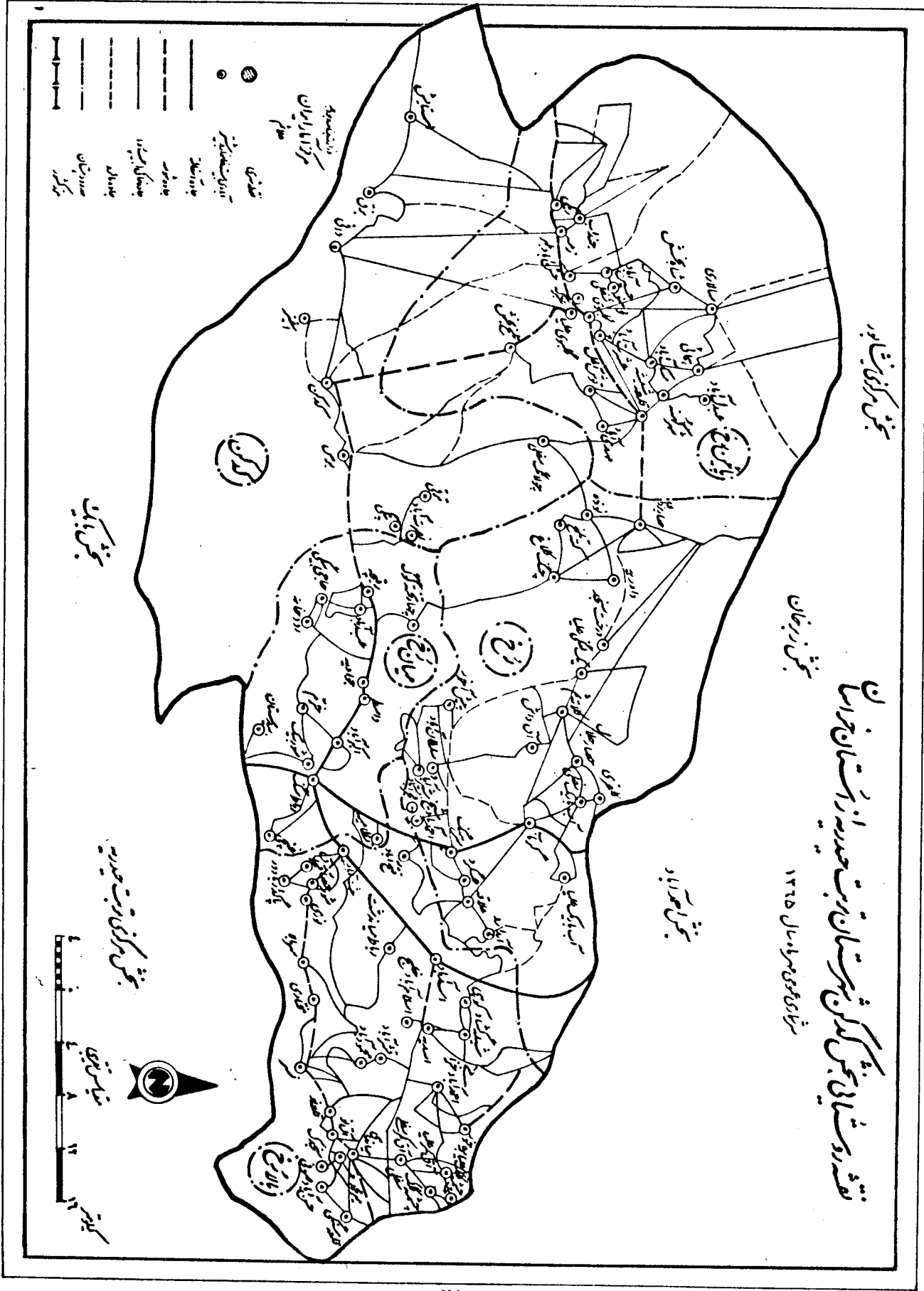


وزارت راه و ترابری  
 مرکز آمار ایران  
 علامت

- قطعی
- آب و برق نداشتند
- جاده آسفالت
- جاده شوره
- جاده خاکی (مسطوح)
- جاده مالرو
- سد درهستان
- مرکز شهر



راهنمای اتصال نقشه  
 ۲ ۱



### نقشه دره‌های استان گیلان

شماره ۱۳۶۵ شهریور سال ۱۳۴۵

کتابخانه مرکزی آمار ایران  
شماره ۱۰۰۰۰۰۰

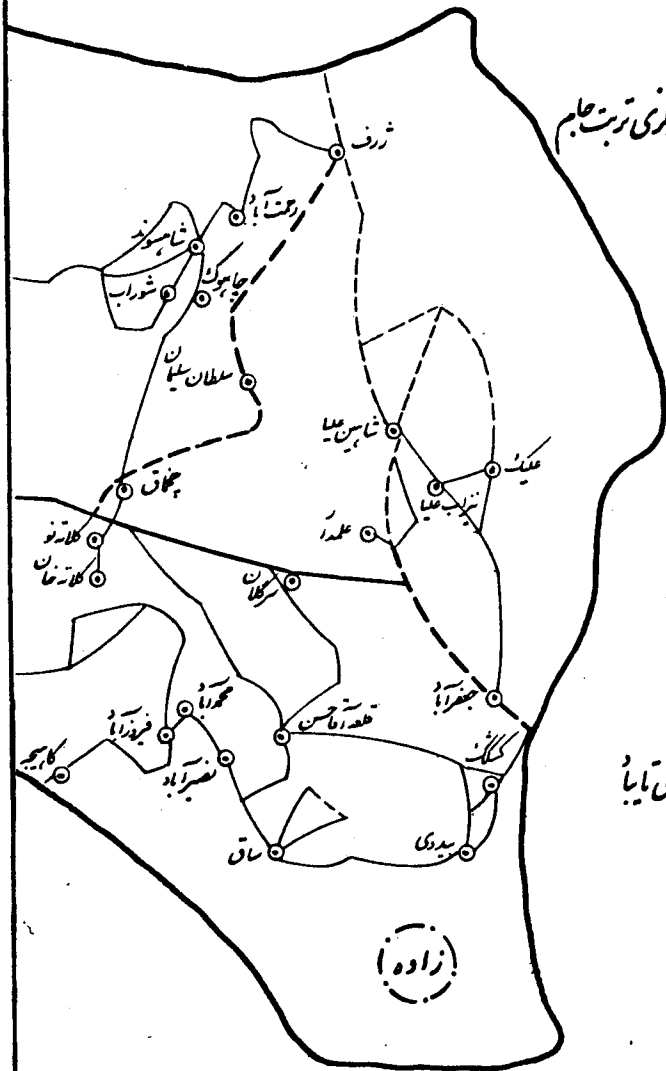
نقشه روستایی بخش مرکزی شهرستان تربت حیدریه از استان خراسان (دهبان زاده)  
 سرشماری عمومی همراه سال ۱۳۶۵

بخش فسنجان

بخش مرکزی تربت حیدریه

بخش مرکزی تایباد

بخش خواف



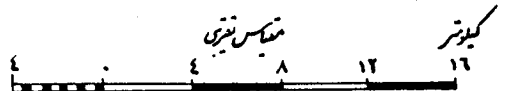
دارتستان  
 مرکز آمار ایران  
 علامت

- قشربندی
- آبادیستخانه
- جاده آسفالت
- - - جاده شوسه
- جاده خاکی (جیب و راه)
- - - جاده مالرو
- حدود دهستان
- مرکز شهر



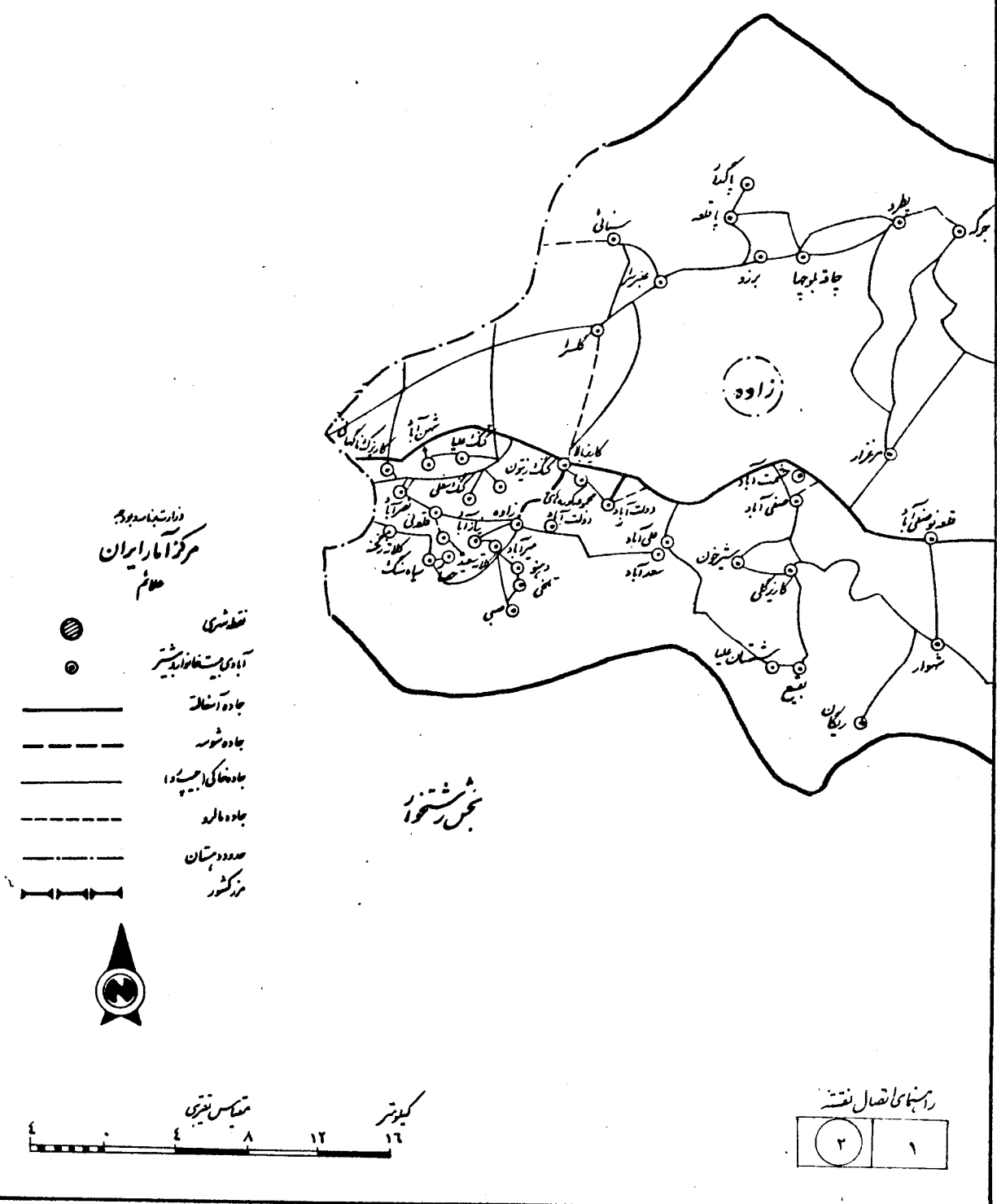
رشته‌های اتصال نقشه

۲	۲
---	---



# نقشه روستایی بخش مرکزی شهرستان تربت حیدریه از استان خراسان (دهستان نوده)

سرشماری عمومی همراه سال ۱۳۶۵

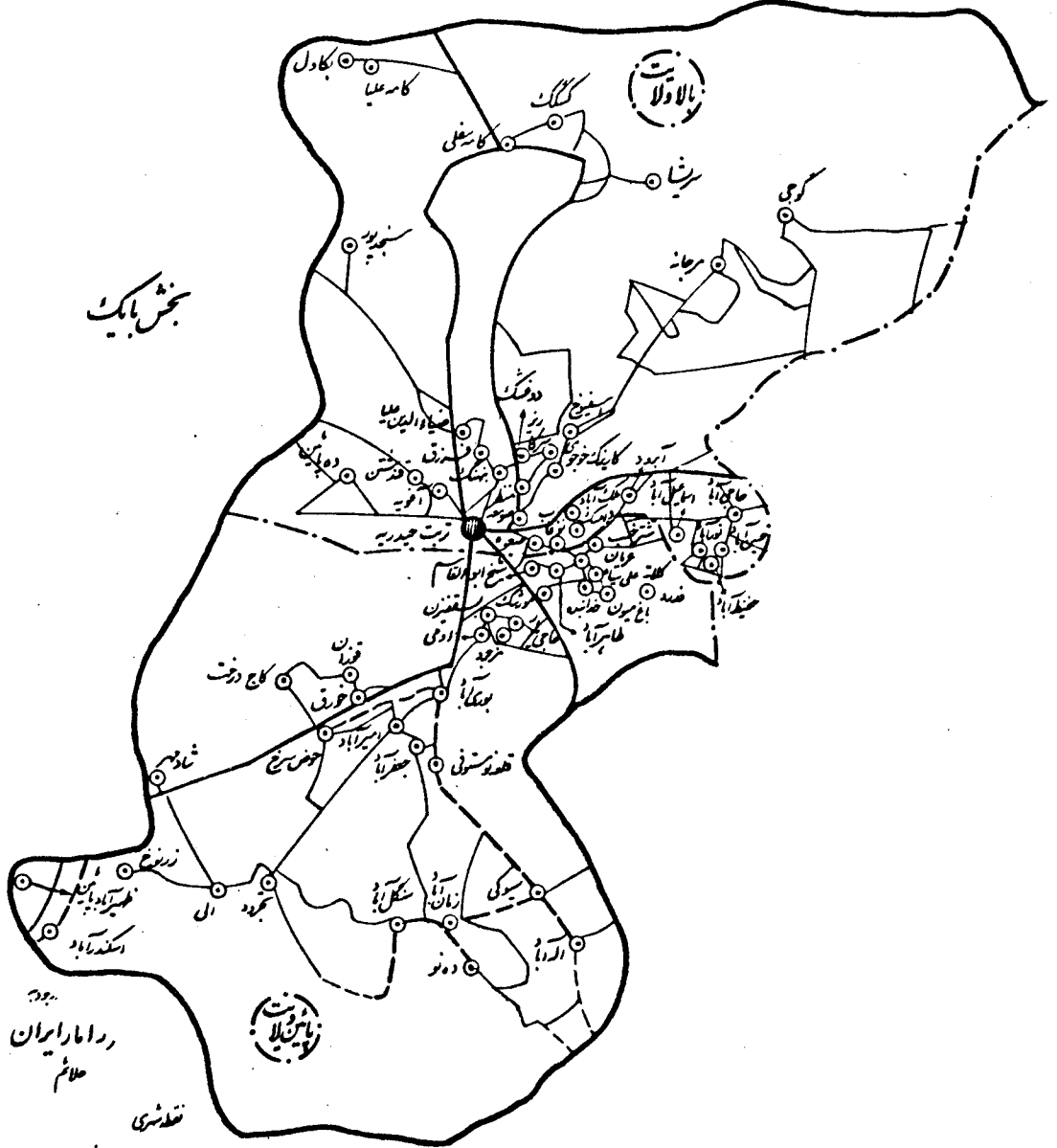


نقشه روستایی بخش مرکزی شهرستان تربت حیدریه از استان خراسان (دستانهای بالادولایت پائین ولایت)

سرشاری عمومی همراه سال ۱۳۶۵

بخش لنگر

بخش بابک



- نقطه شهری
- آبادی است خانوادگی بیشتر
- جاده آسفالت
- جاده شوسه
- جاده خاکی اعیان دوار
- جاده مالرو
- حدود دهستان
- مرکز دهستان



کیلومتر  
مقیاس تقریبی  
۴ ۸ ۱۲ ۱۶



خصوصیات اجتماعی - اقتصادی آبادیهای دارای سکنه شهرستان تبریز - دوره ۱۹۵۰

شماره ردیف آبادی	آبادی	نوع راه آبادی (کد)	تعداد خانوار	کل جمعیت	جمعیت عمارالبرشته	جمعیت باسواد	جمعیت مشغول	فعالیت عمده کشاورزی							
								زراعت	باغداری	واحداری دامپروری	پرورش طیور	پرورش گاو ابریشم	پرورش بز و گوسفند	پرورش ماهی	
۱	۲	۳	۴	۵	۶	۷	۸	۹	۱۰	۱۱	۱۲	۱۳	۱۴	۱۵	۱۶
	بخش بیابک		۲۴۰۱	۱۴۲۰۶	۱۱۶۶۱	۵۲۹۸	۲۹۵۵								
	دهستان بیابک		۲۴۰۱	۱۴۲۰۶	۱۱۶۶۱	۵۲۹۸	۲۹۵۵								
۱	بیابک	۲	۱۲۸۲۶۲	۴۱۱۵	۲۳۰۰	۱۲۱۳	۹۵۴								
۲	بمک	۲	۱۲۸۲۶۴	۲۱۸	۲۵۵	۱۴۶	۱۱۵								
۳	حصار	۲	۱۲۸۲۰۰	۱۹۷۲	۱۷۱۰	۸۶۷	۶۳۴								
۴	خورشیر	۲	۱۲۸۳۰۴	۲۴۴	۲۳۱	۱۳۲	۹۲								
۵	رزگ	۲	۱۲۸۳۱۸	۶۴۰	۴۹۴	۱۷۵	۲۶۵								
۶	رودمجن	۲	۱۲۸۳۱۹	۲۱۵۲	۱۲۹۰	۶۲۶	۶۱۶								
۷	سرخ آباد	۲	۱۲۸۳۲۶	۶۷۱	۶۵۵	۳۲۰	۱۹۱								
۸	سلونج	۲	۱۲۸۳۲۲	۵۰	۴۲	۱۷	۳۱								
۹	سنوبر	۲	۱۲۸۳۴۵	۱۲۸۷	۱۰۶۳	۴۳۴	۴۳۸								
۱۰	قدیه	۲	۱۲۸۳۴۹	۵۸۸	۴۸۰	۱۹۲	۱۶۹								
۱۱	فهندر	۲	۱۲۸۳۵۲	۱۲۷۹	۱۱۰۰	۵۶۳	۲۸۸								
۱۲	قلعه چوق	۲	۱۲۸۳۵۶	۹۳۹	۷۶۴	۲۸۷	۲۱۲								
۱۳	گشن	۲	۱۲۸۳۵۳	۱۷۹	۱۴۶	۷۰	۴۴								
	بخش خواف		۴۰۹۲	۲۱۶۵۰	۱۶۰۶۱	۷۳۱۶	۱۴۶۳۱								
	دهستان بالاخواف		۴۰۹۲	۲۱۶۵۰	۱۶۰۶۱	۷۳۱۶	۱۴۶۳۱								
۱	احمد آباد	۲	۱۲۸۴۸۹	۶۲	۶۲	۶۰	۶۲								
۲	بندیران	۲	۱۲۸۵۰۰	۵۳۶	۳۸۴	۹۰	۱۰۵								
۳	چاه شماره دوسده	۲	۱۲۸۵۱۳	۷۸	۶۰	۰	۱۸								
۴	چاه عمیق شماره ۹ اسلامی	۲	۱۲۸۵۲۰	۲	۲	۱	۲								
۵	چاه عمیق ۱۰ اسلامی	۲	۱۲۸۵۲۱	۲	۲	۰	۲								
۶	چاه عمیق ۱۱ اسلامی	۲	۱۲۸۵۲۲	۱	۱	۰	۱								
۷	چاه عمیق ۱۶ اسلامی	۲	۱۲۸۵۲۹	۱	۱	۰	۱								
۸	چمن آباد	۱	۱۲۸۵۳۳	۱۱۰۷	۸۸۲	۵۰۴	۳۳۳								
۹	چهارده	۲	۱۲۸۵۳۴	۶۳۵	۴۴۳	۷۲	۱۳۳								
۱۰	حاجی آباد	۲	۱۲۸۵۳۵	۶۹۷	۵۳۸	۹۹	۱۸۶								
۱۱	حسن آباد	۲	۱۲۸۵۳۶	۶۵۵	۴۹۷	۹۲	۱۳۹								
۱۲	خرم آباد	۲	۱۲۸۵۳۸	۸	۷	۰	۳								
۱۳	خلیل آباد	۱	۱۲۸۵۳۹	۱۴۱	۸۲۱	۶۲۰	۱۶۹								
۱۴	ذیر آباد	۲	۱۲۸۵۴۳	۳۴۴	۲۴۲	۱۱۶	۱۲۱								
۱۵	رباط زیارت	۲	۱۲۸۵۴۵	۶	۶	۰	۲								
۱۶	رزد آب	۲	۱۲۸۵۴۶	۳۱۴	۱۲۸۷	۸۹۲	۶۲۶								
۱۷	ساقون	۲	۱۲۸۵۴۸	۶	۶	۰	۱								
۱۸	سبوز	۲	۱۲۸۵۴۹	۳۳	۱۷۱	۲۳	۴۶								
۱۹	سده	۲	۱۲۸۵۵۰	۲۱۵۸	۱۵۷۹	۵۸۸	۳۵۵								
۲۰	سر آب	۲	۱۲۸۵۵۱	۱۲۸	۶۸۲	۴۱	۱۴۰								
۲۱	سلمان	۱	۱۲۸۵۵۲	۸۹	۵۰۷	۱۰۰	۸۸								
۲۲	سلامی	۱	۱۲۸۵۵۴	۲۷۲	۳۶۱	۹۵۰	۶۲۰								
۲۳	سنانجرد	۲	۱۲۸۵۵۶	۱۵	۶۶	۵۰	۱۱								
۲۴	سیچاوند	۲	۱۲۸۵۵۹	۱۱۷	۶۵۲	۴۴۳	۱۰۷								
۲۵	شهرک	۲	۱۲۸۵۶۲	۳۲۱	۲۵۷	۱۹۰	۲۲۳								
۲۶	عباس آباد	۲	۱۲۸۵۶۴	۱۵۷	۱۶۰	۲۱۵	۳۸۱								
۲۷	علی آباد جدید	۲	۱۲۸۵۶۵	۹۸	۵۵۸	۴۰۰	۱۱۶								
۲۸	غیاث آباد	۲	۱۲۸۵۰۴	۵	۴	۱	۲								

کد نوع راه آبادی: ۱، جاده اسفالت، ۲، جاده شوسه، ۳، جاده خاکی، ۴، مارو، ۵، سایر (ایستگاه راه آهن، باره آبی)، ۵، ناهض

شماره در دفتر آبادی	بنفج مذکورین سلیمانان	امکان مذکورین سلیمانان	شورای مسکونی رودباری	دفتر بهداشت و مسکن	مرکز خدمات رودباری	پایگاه بهداشت بروج	آب لوله کشی	برق	دبستان	در سر راه بنیادی	آموزش و تربیت کودکان و نوجوانان	حمام	مرکز بهداشتی درمانی	خانه بهداشت	پزشک	دبیر کلینیک بین دهنی	بیمارهای رودباری	مردودنی پست	دسترسی به روزنامه و مجله و کتاب	تلفن	دسترسی به سیم تلفن عمومی و خصوصی	فروشگاه تعاونی	تعمیرگاه آتش کاشی و آوری	تعداد کوکس فورد	تعداد گاز و کولر سال
۱۷	۱۸	۱۹	۲۰	۲۱	۲۲	۲۳	۲۴	۲۵	۲۶	۲۷	۲۸	۲۹	۳۰	۳۱	۳۲	۳۳	۳۴	۳۵	۳۶	۳۷	۳۸	۳۹	۴۰	۴۱	۴۲
		۱۷	۱۲	۰	۰	۱	۸	۱	۱۲	۵	۴	۱۲	۲	۲	۴	۰	۴	۵	۰	۲	۱۱	۱۰	۰	۲۳۰	۲۳۰
		۱۷	۱۲	۰	۰	۱	۸	۱	۱۲	۵	۴	۱۲	۲	۲	۴	۰	۴	۵	۰	۲	۱۱	۱۰	۰	۲۳۰	۲۳۰
۱		*	*	*	*	*	*	*	*	*	*	*	*	*	*	*	*	*	*	*	*	*	*	۹۰۰۰	۱۵۰۰
۲		*	*	*	*	*	*	*	*	*	*	*	*	*	*	*	*	*	*	*	*	*	*	۲۰۰	۴۰
۳		*	*	*	*	*	*	*	*	*	*	*	*	*	*	*	*	*	*	*	*	*	*	۲۰۰	۲۰۰
۴		*	*	*	*	*	*	*	*	*	*	*	*	*	*	*	*	*	*	*	*	*	*	۲۰۰	۲۰۰
۵		*	*	*	*	*	*	*	*	*	*	*	*	*	*	*	*	*	*	*	*	*	*	۲۰۰	۲۰۰
۶		*	*	*	*	*	*	*	*	*	*	*	*	*	*	*	*	*	*	*	*	*	*	۲۰۰	۲۰۰
۷		*	*	*	*	*	*	*	*	*	*	*	*	*	*	*	*	*	*	*	*	*	*	۲۰۰	۲۰۰
۸		*	*	*	*	*	*	*	*	*	*	*	*	*	*	*	*	*	*	*	*	*	*	۲۰۰	۲۰۰
۹		*	*	*	*	*	*	*	*	*	*	*	*	*	*	*	*	*	*	*	*	*	*	۲۰۰	۲۰۰
۱۰		*	*	*	*	*	*	*	*	*	*	*	*	*	*	*	*	*	*	*	*	*	*	۲۰۰	۲۰۰
۱۱		*	*	*	*	*	*	*	*	*	*	*	*	*	*	*	*	*	*	*	*	*	*	۲۰۰	۲۰۰
۱۲		*	*	*	*	*	*	*	*	*	*	*	*	*	*	*	*	*	*	*	*	*	*	۲۰۰	۲۰۰
۱۳		*	*	*	*	*	*	*	*	*	*	*	*	*	*	*	*	*	*	*	*	*	*	۲۰۰	۲۰۰
۱۴		*	*	*	*	*	*	*	*	*	*	*	*	*	*	*	*	*	*	*	*	*	*	۲۰۰	۲۰۰
۱۵		*	*	*	*	*	*	*	*	*	*	*	*	*	*	*	*	*	*	*	*	*	*	۲۰۰	۲۰۰
۱۶		*	*	*	*	*	*	*	*	*	*	*	*	*	*	*	*	*	*	*	*	*	*	۲۰۰	۲۰۰
۱۷		*	*	*	*	*	*	*	*	*	*	*	*	*	*	*	*	*	*	*	*	*	*	۲۰۰	۲۰۰
۱۸		*	*	*	*	*	*	*	*	*	*	*	*	*	*	*	*	*	*	*	*	*	*	۲۰۰	۲۰۰
۱۹		*	*	*	*	*	*	*	*	*	*	*	*	*	*	*	*	*	*	*	*	*	*	۲۰۰	۲۰۰
۲۰		*	*	*	*	*	*	*	*	*	*	*	*	*	*	*	*	*	*	*	*	*	*	۲۰۰	۲۰۰
۲۱		*	*	*	*	*	*	*	*	*	*	*	*	*	*	*	*	*	*	*	*	*	*	۲۰۰	۲۰۰
۲۲		*	*	*	*	*	*	*	*	*	*	*	*	*	*	*	*	*	*	*	*	*	*	۲۰۰	۲۰۰
۲۳		*	*	*	*	*	*	*	*	*	*	*	*	*	*	*	*	*	*	*	*	*	*	۲۰۰	۲۰۰
۲۴		*	*	*	*	*	*	*	*	*	*	*	*	*	*	*	*	*	*	*	*	*	*	۲۰۰	۲۰۰
۲۵		*	*	*	*	*	*	*	*	*	*	*	*	*	*	*	*	*	*	*	*	*	*	۲۰۰	۲۰۰
۲۶		*	*	*	*	*	*	*	*	*	*	*	*	*	*	*	*	*	*	*	*	*	*	۲۰۰	۲۰۰
۲۷		*	*	*	*	*	*	*	*	*	*	*	*	*	*	*	*	*	*	*	*	*	*	۲۰۰	۲۰۰
۲۸		*	*	*	*	*	*	*	*	*	*	*	*	*	*	*	*	*	*	*	*	*	*	۲۰۰	۲۰۰
۲۹		*	*	*	*	*	*	*	*	*	*	*	*	*	*	*	*	*	*	*	*	*	*	۲۰۰	۲۰۰
۳۰		*	*	*	*	*	*	*	*	*	*	*	*	*	*	*	*	*	*	*	*	*	*	۲۰۰	۲۰۰
۳۱		*	*	*	*	*	*	*	*	*	*	*	*	*	*	*	*	*	*	*	*	*	*	۲۰۰	۲۰۰
۳۲		*	*	*	*	*	*	*	*	*	*	*	*	*	*	*	*	*	*	*	*	*	*	۲۰۰	۲۰۰
۳۳		*	*	*	*	*	*	*	*	*	*	*	*	*	*	*	*	*	*	*	*	*	*	۲۰۰	۲۰۰
۳۴		*	*	*	*	*	*	*	*	*	*	*	*	*	*	*	*	*	*	*	*	*	*	۲۰۰	۲۰۰
۳۵		*	*	*	*	*	*	*	*	*	*	*	*	*	*	*	*	*	*	*	*	*	*	۲۰۰	۲۰۰
۳۶		*	*	*	*	*	*	*	*	*	*	*	*	*	*	*	*	*	*	*	*	*	*	۲۰۰	۲۰۰
۳۷		*	*	*	*	*	*	*	*	*	*	*	*	*	*	*	*	*	*	*	*	*	*	۲۰۰	۲۰۰
۳۸		*	*	*	*	*	*	*	*	*	*	*	*	*	*	*	*	*	*	*	*	*	*	۲۰۰	۲۰۰
۳۹		*	*	*	*	*	*	*	*	*	*	*	*	*	*	*	*	*	*	*	*	*	*	۲۰۰	۲۰۰
۴۰		*	*	*	*	*	*	*	*	*	*	*	*	*	*	*	*	*	*	*	*	*	*	۲۰۰	۲۰۰
۴۱		*	*	*	*	*	*	*	*	*	*	*	*	*	*	*	*	*	*	*	*	*	*	۲۰۰	۲۰۰
۴۲		*	*	*	*	*	*	*	*	*	*	*	*	*	*	*	*	*	*	*	*	*	*	۲۰۰	۲۰۰

شماره ردیف آبادی	آبادی	کد آبادی	نوع راه آبادی (کد)	تعداد خانوار	کل جمعیت	جمعیت عرسالزایشتر	جمعیت باسواد	جمعیت شامل	فعا لیت کشاورزی						
									۱۰	۱۱	۱۲	۱۳	۱۴	۱۵	۱۶
۲۹	فدک	۱۲۸۵۶۹	۲	۴۹	۲۷۶	۲۱۸	۱۱۸	۵۲	*	*	*	*	*	*	*
۳۰	قرح آباد	۱۲۸۵۷۰	۲	۱۱۹	۶۲۱	۴۶۹	۱۲۲	۱۲۴	*	*	*	*	*	*	*
۳۱	قلعه نو	۱۲۸۵۷۲	۲	۷۸	۲۷۶	۲۷۷	۲۰	۷۴	*	*	*	*	*	*	*
۳۲	کلپوک	۱۲۸۵۷۳	۲	۲۶	۱۲۹	۱۱۸	۲	۴۴	*	*	*	*	*	*	*
۳۳	مزرعه شریخ	۱۲۸۵۸۱	۲	۹۵	۵۱۹	۳۹۱	۱۲۰	۱۱۰	*	*	*	*	*	*	*
۳۴	منتخاب	۱۲۸۵۸۲	۲	۴۰	۲۰۴	۱۶۰	۲	۶۲	*	*	*	*	*	*	*
۳۵	میانه رودی	۱۲۸۵۸۴	۲	۱۵	۸۰	۵۸	۱۶	۱۲	*	*	*	*	*	*	*
۳۶	نصر آباد	۱۲۸۵۸۵	۱	۱۶۰	۸۲۰	۶۳۸	۱۹۱	۱۴۲	*	*	*	*	*	*	*
۳۷	ولس آباد	۱۲۸۵۸۸	۲	۱۶۲	۸۲۰	۶۱۲	۲۷۴	۳۷۱	*	*	*	*	*	*	*
۳۸	هزار خورشه	۱۲۸۵۸۹	۲	۶۴	۲۵۶	۲۵۰	۴۴	۸۰	*	*	*	*	*	*	*
	دهستان پایین خواف			۶۲۴۸	۳۷۰۷۴	۲۷۳۴۲	۵۴۱۰	۵۳۸۲	۲۱	۱۵	۲۲	۵	۰	۰	۰
۱	ارگ قلندر	۱۲۸۶۹۲	۲	۵۲	۲۷۶	۲۰۲	۶۹	۵۲	*	*	*	*	*	*	*
۲	اکتوه	۱۲۸۶۹۳	۲	۳۸	۱۸۱	۱۴۸	۰	۱۰	*	*	*	*	*	*	*
۳	بیر آباد	۱۲۸۶۹۶	۱	۶۰۴	۲۹۲۱	۲۲۳۱	۸۲۲	۴۸۴	*	*	*	*	*	*	*
۴	بیرنجک	۱۲۸۶۹۷	۲	۸	۲۳	۲۲	۱	۸	*	*	*	*	*	*	*
۵	بغل بید	۱۲۸۶۹۵	۲	۱۴۱	۳۲۳	۱۹۱	۳۱	۱۸۵	*	*	*	*	*	*	*
۶	بقرصانی	۱۲۸۶۹۹	۳	۴	۳۴	۱۷	۲	۴	*	*	*	*	*	*	*
۷	بنیاباد	۱۲۸۷۰۰	۲	۳۶	۴۶۵	۳۶۶	۱۰۱	۱۰۹	*	*	*	*	*	*	*
۸	بهدادین	۱۲۸۷۰۱	۲	۲۰۱	۱۵۷۶	۱۱۳۰	۲۲۱	۲۲۸	*	*	*	*	*	*	*
۹	بهدنگ	۱۲۸۷۰۲	۲	۲۷	۱۲۰	۹۱	۰	۰	*	*	*	*	*	*	*
۱۰	تپه خان	۱۲۸۷۵۶	۲	۴۰	۲۴۴	۱۸۴	۲۱	۴۲	*	*	*	*	*	*	*
۱۱	چاه زول	۱۲۸۷۰۹	۲	۱۱۶	۵۴۲	۳۹۸	۷۶	۱۳۷	*	*	*	*	*	*	*
۱۲	چکاب	۱۲۸۷۱۲	۲	۵۵	۳۲۲	۲۵۷	۸	۷۸	*	*	*	*	*	*	*
۱۳	حسین آباد	۱۲۸۷۲۰	۲	۱۱۱	۶۰۶	۴۶۱	۴۱	۹۷	*	*	*	*	*	*	*
۱۴	خوشابیه	۱۲۸۷۲۲	۲	۲	۹	۷	۲	۳	*	*	*	*	*	*	*
۱۵	درخت بید	۱۲۸۷۲۳	۲	۸	۶۲	۸۱	۴	۴	*	*	*	*	*	*	*
۱۶	دره	۱۲۸۷۲۴	۴	۲	۱۵	۲۱	۱	۲	*	*	*	*	*	*	*
۱۷	ساملکی	۱۲۸۷۲۷	۲	۴	۳۴	۲۱	۰	۶	*	*	*	*	*	*	*
۱۸	سارچدی	۱۲۸۷۲۸	۲	۵۲۰	۶۵۶۲	۴۶۰۲	۳۷	۲۰۲	*	*	*	*	*	*	*
۱۹	سنگان	۱۲۸۷۲۹	۲	۱۲۶۵	۶۶۱۶	۵۰۳۶	۱۹۱۰	۱۰۹۹	*	*	*	*	*	*	*
۲۰	کاربون	۱۲۸۷۳۲	۲	۸۱	۳۸۳	۲۷۴	۹	۴۴	*	*	*	*	*	*	*
۲۱	کمال خوک	۱۲۸۷۳۴	۲	۳۴۸	۱۶۴۱	۱۲۸۱	۲	۴۰۳	*	*	*	*	*	*	*
۲۲	کالغور	۱۲۸۷۳۵	۲	۷۸	۳۶۴	۲۷۸	۱۵	۸۶	*	*	*	*	*	*	*
۲۳	کلاته شریخ	۱۲۸۷۳۷	۲	۲	۱۲	۹	۴	۶	*	*	*	*	*	*	*
۲۴	کلاته کلان	۱۲۸۷۳۰	۲	۲	۱۷	۱۲	۴	۵	*	*	*	*	*	*	*
۲۵	گر بیاب	۱۲۸۷۴۴	۲	۳۴	۳۶۱	۲۶۱	۲۲	۳۱	*	*	*	*	*	*	*
۲۶	محمد آباد	۱۲۸۷۴۷	۲	۳۱۹	۱۷۵۶	۱۲۷۶	۱۲۰	۳۰۴	*	*	*	*	*	*	*
۲۷	محمد آباد	۱۲۸۷۴۸	۲	۱۵	۵۵	۴۴	۱۰	۶۱	*	*	*	*	*	*	*
۲۸	مرغزار	۱۲۸۷۴۹	۲	۸۹	۴۷۲	۳۵۸	۹	۱۰۲	*	*	*	*	*	*	*
۲۹	مژن آباد	۱۲۸۷۴۶	۲	۲۰۲	۱۵۱۹	۱۱۱۷	۱۷۴	۲۸۱	*	*	*	*	*	*	*
۳۰	موسی آباد	۱۲۸۷۵۲	۲	۶۷	۳۷۲	۲۴۲	۵۶	۸۴	*	*	*	*	*	*	*
۳۱	مهر آباد	۱۲۸۷۵۳	۲	۴۷	۲۳۵	۱۷۶	۵۸	۴۵	*	*	*	*	*	*	*
۳۲	نفتیفان	۱۲۸۷۵۴	۲	۱۰۸۷	۵۶۹۰	۴۱۹۳	۱۴۰۶	۱۱۳۷	*	*	*	*	*	*	*
۳۳	شیاز آباد	۱۲۸۷۵۵	۲	۲۴۲	۱۱۰۰	۸۲۲	۳۵۴	۷۸۲	*	*	*	*	*	*	*

تعداد گاو و گوساله	تعداد گوسفند و بز	تعمیرگاه شین آلات کش دربی	فروشگاه تعاونی	دستری به رسیدن تعمیراتی دربی	تلفن	دستری به روزنامه و مجله از آب و گی	صندوق پست	بیمار و مامای روستایی	دانشگاه شیرین و اهری	پزشک	خانه بهداشت	مرکز بهداشتی درمانی	حمام	آموزش باغبانی و کاردانگری	مدرسه راهنمایی	دبستان	برق	آب لوله کشی	پایگاه بهداشت بیج	مرکز خدمات روستایی	دفتر بهداشت زندگی	شورای اسلامی روستایی	امکن مذهبی مسلمانان	بنیاد مذهبی مسلمانان	شماره ردیف آبادی
۴۲	۴۱	۴۰	۳۹	۳۸	۳۷	۳۶	۳۵	۳۴	۳۳	۳۲	۳۱	۳۰	۲۹	۲۸	۲۷	۲۶	۲۵	۲۴	۲۳	۲۲	۲۱	۲۰	۱۹	۱۸	۱۷
۱۰	۱۵۷۰		*	*									*	*		*	*	*				*	*	*	۲۹
۵۰	۵۰۰۰			*									*	*		*	*	*				*	*	*	۳۰
۷۰	۴۵۰۰			*									*	*		*	*	*				*	*	*	۳۱
۰	۰			*									*	*		*	*	*				*	*	*	۳۲
۶	۴۰۰۰			*									*	*		*	*	*				*	*	*	۳۳
۰	۰			*									*	*		*	*	*				*	*	*	۳۴
۱۴	۱۰۰۰			*									*	*		*	*	*				*	*	*	۳۵
۱۰۶	۱۵۴۲			*		*							*	*		*	*	*				*	*	*	۳۶
۷۰	۲۵۰			*									*	*		*	*	*				*	*	*	۳۷
۸	۱۵۰۰			*									*	*		*	*	*				*	*	*	۳۸
۱۳۸۲	۱۵۲۶۵۲	۰	۵	۱۱	۲	۰	۴	۱	۰	۲	۳	۱	۲	۲	۳	۱۷	۲	۵	۱	۰	۱	۱۷	۲۲	۱۶	۱
۰	۲۰۰۰			*			*						*	*		*	*	*				*	*	*	۲
۰	۱۰۲۰			*			*						*	*		*	*	*				*	*	*	۳
۲۵۰	۹۰۰			*			*						*	*		*	*	*				*	*	*	۴
۰	۱۵			*			*						*	*		*	*	*				*	*	*	۵
۰	۴۰۰			*			*						*	*		*	*	*				*	*	*	۶
۱	۲			*			*						*	*		*	*	*				*	*	*	۷
۰	۴۵۰۰			*			*				*		*	*		*	*	*				*	*	*	۸
۱۰۰	۱۰۰۰۰		*	*			*				*		*	*		*	*	*				*	*	*	۹
۰	۵۰۰			*			*						*	*		*	*	*				*	*	*	۱۰
۰	۵۰۰۰			*			*						*	*		*	*	*				*	*	*	۱۱
۰	۶۴۰۰۰			*			*						*	*		*	*	*				*	*	*	۱۲
۰	۱۵۰			*			*						*	*		*	*	*				*	*	*	۱۳
۱۰	۶۵۰۰			*			*						*	*		*	*	*				*	*	*	۱۴
۱	۱۵			*			*						*	*		*	*	*				*	*	*	۱۵
۰	۳۰			*			*						*	*		*	*	*				*	*	*	۱۶
۲	۰			*			*						*	*		*	*	*				*	*	*	۱۷
۰	۵۰			*			*						*	*		*	*	*				*	*	*	۱۸
۰	۱۵۰۰		*	*			*						*	*		*	*	*				*	*	*	۱۹
۸۰۰	۲۰۰۰		*	*			*						*	*		*	*	*				*	*	*	۲۰
۲	۱۳۰۰			*			*						*	*		*	*	*				*	*	*	۲۱
۰	۴۰۰۰			*			*						*	*		*	*	*				*	*	*	۲۲
۰	۲۰۵۰			*			*						*	*		*	*	*				*	*	*	۲۳
۱	۰			*			*						*	*		*	*	*				*	*	*	۲۴
۱۵	۲۰۰			*			*						*	*		*	*	*				*	*	*	۲۵
۰	۸۰۰			*			*						*	*		*	*	*				*	*	*	۲۶
۰	۶۲۰			*			*						*	*		*	*	*				*	*	*	۲۷
۰	۲۰۰			*			*						*	*		*	*	*				*	*	*	۲۸
۱۰۰	۱۱۰۰۰		*	*			*				*		*	*		*	*	*				*	*	*	۲۹
۰	۲۰۰۰			*			*						*	*		*	*	*				*	*	*	۳۰
۰	۱۸۰۰			*			*						*	*		*	*	*				*	*	*	۳۱
۱۰۰	۲۴۵۰۰		*	*			*						*	*		*	*	*				*	*	*	۳۲
۳	۷۰۰۰			*			*						*	*		*	*	*				*	*	*	۳۳

خصوصیات اجتماعی - اقتصادی آبادیهای دارای سکند شهرستان

شماره ردیف آبادی	آبادی	نوع راه آبادی (کیلومتر)	تعداد خانوار	کلی جمعیت	جمعیت عرسال بیشتر	جمعیت باسواد	جمعیت شامل	فعالیت عمده کشاورزی							
								زراعت	باغداری	دامداری دامپروری	پرورش طیور	پرورش کرم ابریشم	پرورش زنبور عسل	پرورش ماهی	
۱	۲	۳	۴	۵	۶	۷	۸	۹	۱۰	۱۱	۱۲	۱۳	۱۴	۱۵	۱۶
دهستان چلنده زوزن															
۱	ابراهیمی	۳	۸۰	۲۷۸	۲۶۲	۵۹	۲۹۷۲	۱۱۲۶۱	*	*	*	*	*	*	*
۲	اهد آباد	۲	۱۷۲	۷۸۰	۶۰۲	۲۰۷	۲۹۷۲	۱۰۷۲۱	*	*	*	*	*	*	*
۳	بیاغ بخشی	۲	۱۲۷	۴۶۹	۵۲۵	۷۲	۲۹۷۲	۱۰۷۲۱	*	*	*	*	*	*	*
۴	بیر چک	۲	۹	۴۵	۳۰	۱۰	۲۹۷۲	۱۰۷۲۱	*	*	*	*	*	*	*
۵	بیر کاه	۲	۵۴	۲۲۸	۱۷۱	۴۹	۲۹۷۲	۱۰۷۲۱	*	*	*	*	*	*	*
۶	بیهاس آباد	۲	۱۲۲	۷۰۵	۵۱۷	۱۳۱	۲۹۷۲	۱۰۷۲۱	*	*	*	*	*	*	*
۷	جهان آباد	۲	۱۰۰	۵۰۷	۳۸۲	۶۳	۲۹۷۲	۱۰۷۲۱	*	*	*	*	*	*	*
۸	چاه خفت	۲	۶۳	۳۷۱	۲۱۱	۵۴	۲۹۷۲	۱۰۷۲۱	*	*	*	*	*	*	*
۹	چاه کنده	۲	۲۷	۱۱۹	۹۰	۲۲	۲۹۷۲	۱۰۷۲۱	*	*	*	*	*	*	*
۱۰	چاه گچی	۲	۸۲	۴۲۶	۲۷۱	۳۳	۲۹۷۲	۱۰۷۲۱	*	*	*	*	*	*	*
۱۱	چاه مطار	۲	۱۶	۷۹	۵۸	۱۷	۲۹۷۲	۱۰۷۲۱	*	*	*	*	*	*	*
۱۲	دمن آباد	۲	۱۰۲	۴۶۷	۳۵۸	۱۱۸	۲۹۷۲	۱۰۷۲۱	*	*	*	*	*	*	*
۱۳	دمزاره	۲	۷	۳۵	۲۲	۸	۲۹۷۲	۱۰۷۲۱	*	*	*	*	*	*	*
۱۴	خلط آباد	۲	۷۷	۴۶۲	۲۶۲	۶۷	۲۹۷۲	۱۰۷۲۱	*	*	*	*	*	*	*
۱۵	ده خطیب	۲	۳۴	۱۶۹	۱۲۱	۲۸	۲۹۷۲	۱۰۷۲۱	*	*	*	*	*	*	*
۱۶	زوزن	۲	۳۴۳	۳۵۵۱	۲۱۱۱	۳۶۵	۲۹۷۲	۱۰۷۲۱	*	*	*	*	*	*	*
۱۷	مبزه پشیره	۲	۶	۸۱	۲۰	۲	۲۹۷۲	۱۰۷۲۱	*	*	*	*	*	*	*
۱۸	شاهرخ	۲	۷	۷۲	۲۲	۷	۲۹۷۲	۱۰۷۲۱	*	*	*	*	*	*	*
۱۹	شیرگرد	۲	۷	۶۲	۱۳	۴	۲۹۷۲	۱۰۷۲۱	*	*	*	*	*	*	*
۲۰	علی آباد	۲	۱۱۸	۵۸۲	۳۴۲	۱۱۱	۲۹۷۲	۱۰۷۲۱	*	*	*	*	*	*	*
۲۱	غضنفری	۲	۳۵	۱۴۸	۱۰۵	۶۲	۲۹۷۲	۱۰۷۲۱	*	*	*	*	*	*	*
۲۲	قاسم آباد	۲	۱۴۱	۷۷۲	۵۰۸	۱۶۷	۲۹۷۲	۱۰۷۲۱	*	*	*	*	*	*	*
۲۳	قطار کز	۲	۲۴	۲۰۲	۱۴۱	۶۱	۲۹۷۲	۱۰۷۲۱	*	*	*	*	*	*	*
۲۴	قلعه سرخ	۲	۶۱	۳۶	۸۴	۳	۲۹۷۲	۱۰۷۲۱	*	*	*	*	*	*	*
۲۵	قلعه ها	۲	۱۲	۶۱	۲۵	۱۵	۲۹۷۲	۱۰۷۲۱	*	*	*	*	*	*	*
۲۶	کلاته لانی جدید	۲	۴۴	۲۶۱	۱۵۱	۷۲	۲۹۷۲	۱۰۷۲۱	*	*	*	*	*	*	*
۲۷	کلاته محمد امد	۲	۸	۴۳	۲۲	۲۰	۲۹۷۲	۱۰۷۲۱	*	*	*	*	*	*	*
۲۸	گلگاه اسیا	۲	۱۲	۳۰۱	۲۸	۲۷	۲۹۷۲	۱۰۷۲۱	*	*	*	*	*	*	*
۲۹	مهاباد	۲	۳۵	۱۱۱	۱۶	۱۰	۲۹۷۲	۱۰۷۲۱	*	*	*	*	*	*	*
دهستان میان خواف															
۱	ارزنه	۲	۳۱۰۵۵	۲۱۰۴۰	۱۵۱	۳۲	۳۲۲۴	۱۱۶۵۱	*	*	*	*	*	*	*
۲	بازگون	۲	۲۲۰۶۲	۱۱۰۲۵	۶۸	۲۷	۳۲۲۴	۱۱۶۵۱	*	*	*	*	*	*	*
۳	باجچه	۴	۱۲۰۶۱	۳۰۶۶	۲۰۰	۷۲	۳۲۲۴	۱۱۶۵۱	*	*	*	*	*	*	*
۴	بیر انو	۲	۱۲۰۶۴	۳۰۸۰۶	۲۰۰	۴۵	۳۲۲۴	۱۱۶۵۱	*	*	*	*	*	*	*
۵	بیر نقس	۲	۱۲۰۶۵	۳۰۶۶	۲۰۰	۴۵	۳۲۲۴	۱۱۶۵۱	*	*	*	*	*	*	*
۶	بقمانی	۲	۱۲۰۶۷	۳۰۸۰۸	۲۱۲	۸۳	۳۲۲۴	۱۱۶۵۱	*	*	*	*	*	*	*
۷	بیدپارسی	۲	۱۲۰۶۸	۳۰۶۶	۲۱۴	۲۹	۳۲۲۴	۱۱۶۵۱	*	*	*	*	*	*	*
۸	پشتس آباد	۲	۱۲۰۶۹	۳۰۶۶	۲۱۴	۲۹	۳۲۲۴	۱۱۶۵۱	*	*	*	*	*	*	*
۹	تیز آب	۲	۱۲۰۷۱	۳۰۶۶	۲۱۴	۲۹	۳۲۲۴	۱۱۶۵۱	*	*	*	*	*	*	*
۱۰	چاه بیدک	۲	۱۲۰۷۲	۳۰۶۶	۲۱۴	۲۹	۳۲۲۴	۱۱۶۵۱	*	*	*	*	*	*	*
۱۱	چشمه مز ار	۲	۱۲۰۹۱	۳۰۶۶	۲۱۴	۲۹	۳۲۲۴	۱۱۶۵۱	*	*	*	*	*	*	*
۱۲	حقیظ آباد	۲	۱۲۰۹۲	۳۰۶۶	۲۱۴	۲۹	۳۲۲۴	۱۱۶۵۱	*	*	*	*	*	*	*
۱۳	خرگرد	۱	۱۲۰۹۴	۳۰۶۶	۲۱۴	۲۹	۳۲۲۴	۱۱۶۵۱	*	*	*	*	*	*	*

کد نوع راه آبادی: ۱، جاده اسفالت، ۲، جاده شوسه، ۳، جاده خاکی، ۴، سایر (ایستگاه راه آهن، باره آبی، ۵، ناشخص، ۶

تعداد گاو و گوساله	تعداد گوسفند و بز	تغیرگاه شین آلات در ری	فروشگاه تعاونی	دشتری بر روی توتون عری در ری	تلفن	دشتری به روزنامه و مجله در ری	صندوق پست	بیمار و دامای درستانی	دانشگاه کیمیا در تهران	پزشک	خانه بهداشت	مرکز بهداشتی در مانی	حمام	آموزش تخصصی سواد آموزی	مدرسه راهنمایی	دبستان	برن	آب لوله کشی	پایگاه خادمت بیج	مرکز خدمات درستانی	دفتر بهداشت از زندگی	شورای اسلامی درستانی	امکن مذهبی سلمانان	بنیاد مذهبی سلمانان	شماره دریغ آبادی
۴۲	۴۱	۴۰	۳۹	۳۸	۳۷	۳۶	۳۵	۳۴	۳۳	۳۲	۳۱	۳۰	۲۹	۲۸	۲۷	۲۶	۲۵	۲۴	۲۳	۲۲	۲۱	۲۰	۱۹	۱۸	۱۷
۳۳۳	۱۴۹۰۶۰	۰	۴	۱۴	۱	۱	۶	۰	۰	۱	۱	۰	۱۰	۲	۲	۳۲	۰	۵	۴	۰	۱	۲۲	۱۲	۲	۱
۱	۱۵۰۰			*												*						*	*	*	۱
۳۰	۱۰۰۰۰			*		*	*						*	*	*	*		*	*	*	*	*	*	*	۲
۰	۹۰۰۰															*						*	*	*	۲
۰	۵۰۰															*						*	*	*	۳
۰	۶۰۰۰			*												*						*	*	*	۴
۱۵	۳۰۰۰			*			*									*						*	*	*	۵
۰	۲۵۰۰			*												*						*	*	*	۶
۰	۱۴۱۰۰			*												*						*	*	*	۷
۰	۲۱۰۰			*												*						*	*	*	۸
۰	۱۰۰۰۰		*	*							*					*						*	*	*	۹
۰	۵۰۰			*												*						*	*	*	۱۰
۲۰	۱۸۰۰		*	*			*									*						*	*	*	۱۱
۰	۸۷۰			*												*						*	*	*	۱۲
۰	۴۴۰۰			*												*						*	*	*	۱۳
۰	۱۰۰۰			*												*						*	*	*	۱۴
۱۰	۲۲۰۰۰		*	*			*							*	*	*						*	*	*	۱۵
۰	۵۰۰			*												*						*	*	*	۱۶
۰	۳۰			*												*						*	*	*	۱۷
۰	۵۰۰			*												*						*	*	*	۱۸
۵۰	۲۰۰۰			*			*									*						*	*	*	۱۹
۰	۱۲۰۰			*												*						*	*	*	۲۰
۲۰۰	۳۸۰۰۰		*	*	*		*			*				*	*	*		*	*	*	*	*	*	*	۲۱
۰	۲۰۰۰			*												*						*	*	*	۲۲
۰	۵۰۰			*												*						*	*	*	۲۳
۶	۲۵۰۰			*												*						*	*	*	۲۴
۰	۲۰۰۰			*												*						*	*	*	۲۵
۱	۲۰۰			*												*						*	*	*	۲۶
۰	۴۰۰۰			*												*						*	*	*	۲۷
۰	۴۵۰۰			*												*						*	*	*	۲۸
۶۳	۴۲۱۳	۰	۵	۱۶	۰	۱	۵	۳	۲	۲	۰	۱۰	۵	۲	۲۲	۵	۵	۱۶	۰	۲	۰	۶۲	۷۱	۱	
۰	۲۵۰۰			*												*						*	*	*	۲
۲	۳۰۰			*												*						*	*	*	۳
۱	۲۸۰			*												*						*	*	*	۴
۳۰	۱۱۰۰			*												*						*	*	*	۵
۰	۹۰۰			*												*						*	*	*	۶
۱	۱۵۰۰			*												*						*	*	*	۷
۳۰	۹۵۰			*												*						*	*	*	۸
۴	۵۰۰		*	*			*									*						*	*	*	۹
۱۰۰	۱۰۰۰			*			*									*						*	*	*	۱۰
۰	۸۰۰			*			*									*						*	*	*	۱۱
۵	۹۰۰			*			*									*						*	*	*	۱۲
۱	۱۳۰۰			*			*									*						*	*	*	۱۳
۱۰	۱۸۰۰			*			*									*						*	*	*	۱۴

خصوصیات اجتماعی - اقتصادی آبادیهای دارای سکنه شهرستان تبریز - تدریس در دوره

شماره پلاک آبادی	آبادی	کد آبادی	نوع راه آبادی (کد)	تعداد خانوار	کل جمعیت	جمعیت عسال بیشتر	جمعیت باسواد	جمعیت شامل	فعالیت کشاورزی														
									۱۰	۱۱	۱۲	۱۳	۱۴	۱۵	۱۶								
۱۴	خواجه	۱۳۹۰۹۵	۲	۲۵	۱۶۱	۱۱۵	۲۹	۴۵	*	*	*	*	*	*	*								
۱۵	دردونی	۱۳۹۰۹۶	۱	۴	۲۷	۲۱	۶	۲	*	*	*	*	*	*	*								
۱۶	دغش	۱۳۹۰۹۷	۲	۲۷	۱۲۵	۱۰۰	۴۲	۲۲	*	*	*	*	*	*	*								
۱۷	دهتر	۱۳۹۰۹۸	۲	۲۹	۲۲۱	۱۶۷	۵	۵۱	*	*	*	*	*	*	*								
۱۸	رزان	۱۳۹۱-۱	۲	۶۰	۲۶۰	۲۲۲	۸۲	۵۹	*	*	*	*	*	*	*								
۱۹	هریخته	۱۳۹۱-۲	۱	۵	۵	۵	۲	۲	*	*	*	*	*	*	*								
۲۰	شرکت تولیدی مشاع ارزنه	۱۳۹۱-۵	۲	۹	۴۶	۲۸	۴	۹	*	*	*	*	*	*	*								
۲۱	شرکت تولیدی مشاع کر ازی	۱۳۹۱-۶	۲	۱	۱	۱	۰	۱	*	*	*	*	*	*	*								
۲۲	شرکت شهر یعتی	۱۳۹۱-۷	۲	۱	۱	۱	۰	۱	*	*	*	*	*	*	*								
۲۳	فایندر	۱۳۹۱۱۲	۲	۲۷۷	۱۷۲۰	۱۲۳۵	۱۹۹	۲۹۸	*	*	*	*	*	*	*								
۲۴	کروچه	۱۳۹۱۱۷	۲	۱۴	۵۵	۴۴	۱۵	۱۱	*	*	*	*	*	*	*								
۲۵	کر ازغ	۱۳۹۱۱۹	۲	۵۰	۲۴۲	۱۸۲	۵۳	۵۸	*	*	*	*	*	*	*								
۲۶	لاج	۱۳۹۱۲۲	۱	۳۵	۱۷۴۳	۱۲۹۷	۵۱۶	۳۸۵	*	*	*	*	*	*	*								
۲۷	محمد آباد	۱۳۹۱۲۶	۲	۴۷	۲۴۶	۱۸۲	۳۴	۵۲	*	*	*	*	*	*	*								
۲۸	مرغ	۱۳۹۱۲۷	۲	۴۰	۱۹۵	۱۴۹	۰	۵۲	*	*	*	*	*	*	*								
۲۹	مهاکین	۱۳۹۱۲۹	۲	۲	۶	۶	۳	۲	*	*	*	*	*	*	*								
۳۰	مها آباد	۱۳۹۱۳۰	۲	۶۲	۳۴۱	۲۶۹	۳۷	۲۹	*	*	*	*	*	*	*								
۳۱	مهر آباد	۱۳۹۱۳۱	۱	۲۱۲	۱۰۲۶	۷۹۲	۱۹۰	۲۱۸	*	*	*	*	*	*	*								
۳۲	شقایب	۱۳۹۱۳۲	۲	۲۲	۱۳۸	۹۷	۲۲	۵۲	*	*	*	*	*	*	*								
۳۳	ورو	۱۳۹۱۳۷	۲	۲۲	۲۰۵	۱۵۵	۳۴	۲۸	*	*	*	*	*	*	*								
۳۴	هرغی	۱۳۹۱۳۸	۲	۲۰	۱۸	۱۶	۸	۱۹	*	*	*	*	*	*	*								
													۷۸۱۰	۱۲۴۰۶	۲۰۸۲۵	۴۱۰۲۳	۸۲۱۰	بخش رشتخوار					
													۲۲۰۲	۴۸۸۴	۳۱۱۲	۱۶۰۳۷	۲۲۸۸	دهستان رشتخوار					
۱	ابر اهیم آباد	۱۳۹۲۵۹	۲	۱	۸	۵	۳	۱	*	*	*	*	*	*	*								
۲	ایثیه	۱۳۹۲۶۱	۲	۲۷	۱۸۹	۱۴۲	۳۸	۴۰	*	*	*	*	*	*	*								
۳	احمد آباد رشتخوار	۱۳۹۲۶۴	۲	۲۰	۱۰۲	۷۷	۲۰	۲۵	*	*	*	*	*	*	*								
۴	اسلام آباد	۱۳۹۲۶۵	۱	۲۹	۱۶۱	۱۲۹	۵۵	۳۴	*	*	*	*	*	*	*								
۵	اکبر آباد نوده	۱۳۹۲۶۶	۲	۱۴۴	۷۰۱	۵۱۸	۲۴۸	۱۲۱	*	*	*	*	*	*	*								
۶	امین آباد	۱۳۹۲۶۷	۲	۵۹	۲۷۲	۲۰۷	۶۶	۳۵	*	*	*	*	*	*	*								
۷	اندنچر ده	۱۳۹۲۶۸	۲	۴۹	۲۲۲	۱۷۸	۵۸	۳۸	*	*	*	*	*	*	*								
۸	بازغ عاشقان	۱۳۹۲۶۹	۲	۶۶	۳۱۸	۲۴۶	۱۲۲	۷۶	*	*	*	*	*	*	*								
۹	بیر اکوه	۱۳۹۲۷۰	۲	۱۲۵	۵۸۵	۴۵۲	۲۰۹	۱۲۱	*	*	*	*	*	*	*								
۱۰	بیر مرک	۱۳۹۲۷۱	۴	۴	۲۵	۱۸	۰	۷	*	*	*	*	*	*	*								
۱۱	جعفر آباد	۱۳۹۲۷۵	۱	۱۳	۵۹	۴۸	۱۶	۱۲	*	*	*	*	*	*	*								
۱۲	چاه مورتور صمیمی	۱۳۹۲۸۶	۲	۱	۶	۲	۱	۱	*	*	*	*	*	*	*								
۱۳	حسن آباد	۱۳۹۲۹۵	۲	۷	۳۹	۳۱	۸	۸	*	*	*	*	*	*	*								
۱۴	حسن آباد	۱۳۹۲۹۴	۲	۷	۲۵	۱۹	۱۳	۶	*	*	*	*	*	*	*								
۱۵	حمین آباد رشتخوار	۱۳۹۲۹۶	۱	۱۲۲	۵۳۳	۴۴۱	۱۵۳	۱۳۰	*	*	*	*	*	*	*								
۱۶	خدا آباد	۱۳۹۳۰۰	۲	۲۴	۱۱۰	۷۸	۲۷	۲۵	*	*	*	*	*	*	*								
۱۷	خوشاب	۱۳۹۳۰۴	۲	۲۰	۱۱۰	۸۶	۳۳	۲۱	*	*	*	*	*	*	*								
۱۸	درر بیز علیا	۱۳۹۳۰۸	۲	۴۰	۲۰۷	۱۶۱	۵۱	۴۲	*	*	*	*	*	*	*								
۱۹	دستجرد	۱۳۹۳۰۹	۲	۲۳	۱۶۵	۱۲۱	۴۸	۲۰	*	*	*	*	*	*	*								
۲۰	دولت آباد	۱۳۹۳۱۲	۲	۲۲۲	۱۰۵۷	۷۸۷	۲۴۱	۲۱۶	*	*	*	*	*	*	*								

کل نوع راه آبادی: جاده اسفالت ۱، جاده شوره ۲، جاده خاکی ۳، مارود ۴، سایر (ایستگاه راه آهن، باره آبی ۵)، ناشن ۶

تعداد گاو و گوساله	تعداد گوسفند و بز	تعمیرگاه ماشین آلات کشاورزی	فروشگاه تعاونی	دستری بر وسیله نقلیه عمومی آرایه	تلفن	دستری بر روزنامه مجله و آرایه	صندوق پست	بیمار و دامهای روستایی	دامپروری تکثیر و پرورش	پرورش	خانه بهداشت	مرکز بهداشتی درمانی	خام	آموزش و تفریح کودکان	درسه ابتدایی	دبستان	برق	آب لوله کشی	پایگاه خدمات بیهوشی	مرکز خدمات روستایی	دفتر بهداشت سازمان	شورای اسلامی روستایی	امکن مذهبی سازمان	بنیاد مذهبی سازمان	شماره در ویف آیدی	
۴۲	۴۶	۴۰	۳۹	۳۸	۳۷	۳۶	۳۵	۳۴	۳۳	۳۲	۳۱	۳۰	۲۹	۲۸	۲۷	۲۶	۲۵	۲۴	۲۳	۲۲	۲۱	۲۰	۱۹	۱۸	۱۷	
۰	۱۵۰۰			*								*				*					*				۱۴	
۸	۴۰۰															*						*			۱۵	
۱۰	۶۰۰		*											*		*						*			۱۶	
۰	۱۰۰۰			*												*						*			۱۷	
۱۰	۹۰۰		*	*			*									*						*			۱۸	
۰	۲۵																		*						۱۹	
۰	۰																								۲۰	
۰	۰																								۲۱	
۸۰	۸۰۰۰		*	*				*		*		*	*	*	*	*	*	*	*	*	*	*	*	*	*	۲۲
۵	۲۰۰			*						*		*	*	*	*	*	*	*	*	*	*	*	*	*	*	۲۳
۰	۲۰۰۰		*	*						*		*	*	*	*	*	*	*	*	*	*	*	*	*	*	۲۴
۲۰	۲۰۰۰		*	*				*	*	*	*	*	*	*	*	*	*	*	*	*	*	*	*	*	*	۲۵
۱۰	۲۵۰۰		*	*				*	*	*	*	*	*	*	*	*	*	*	*	*	*	*	*	*	*	۲۶
۰	۱۱۰۰			*						*		*	*	*	*	*	*	*	*	*	*	*	*	*	*	۲۷
۰	۲۵									*		*	*	*	*	*	*	*	*	*	*	*	*	*	*	۲۸
۲۰	۱۰۰۰		*	*		*		*	*	*	*	*	*	*	*	*	*	*	*	*	*	*	*	*	*	۲۹
۱۵۰	۵۰۰۰		*	*		*		*	*	*	*	*	*	*	*	*	*	*	*	*	*	*	*	*	*	۳۰
۲	۸۰۰		*	*		*		*	*	*	*	*	*	*	*	*	*	*	*	*	*	*	*	*	*	۳۱
۰	۱۰۰۰		*	*		*		*	*	*	*	*	*	*	*	*	*	*	*	*	*	*	*	*	*	۳۲
۰	۳۰۰			*				*	*	*	*	*	*	*	*	*	*	*	*	*	*	*	*	*	*	۳۳
۰	۰			*				*	*	*	*	*	*	*	*	*	*	*	*	*	*	*	*	*	*	۳۴
۰۸۰۸۵	۳۶۸۸۱	۶	۳۲	۸۳	۳	۲	۲	۳	۰	۲	۲	۱	۶۳	۲۶	۸۵	۵۱	۲۲	۶	۱	۱	۲۶	۶۸	۵۲	۶۱	۱	۱
۰۳۱۱	۰۱۰۰۵	۱	۶	۵۲	۱	۱	۱	۱	۰	۰	۱	۰	۶۲	۳۱	۱۳	۳۱	۱	۱	۰	۰	۳۳	۳۳	۶۱	۶۱	۱	۱
۰	۰			*				*	*	*	*	*	*	*	*	*	*	*	*	*	*	*	*	*	*	۲
۱۰	۱۰۰۰			*				*	*	*	*	*	*	*	*	*	*	*	*	*	*	*	*	*	*	۳
۰	۱۶۰۰			*				*	*	*	*	*	*	*	*	*	*	*	*	*	*	*	*	*	*	۴
۵۰	۱۵۰۰		*	*				*	*	*	*	*	*	*	*	*	*	*	*	*	*	*	*	*	*	۵
۱۰۰	۱۱۰۰	*	*	*				*	*	*	*	*	*	*	*	*	*	*	*	*	*	*	*	*	*	۶
۱۵	۱۲۰۰			*				*	*	*	*	*	*	*	*	*	*	*	*	*	*	*	*	*	*	۷
۲۰	۱۲۰۰			*				*	*	*	*	*	*	*	*	*	*	*	*	*	*	*	*	*	*	۸
۰	۶۰۰		*	*				*	*	*	*	*	*	*	*	*	*	*	*	*	*	*	*	*	*	۹
۵۰	۱۵۰۰		*	*				*	*	*	*	*	*	*	*	*	*	*	*	*	*	*	*	*	*	۱۰
۰	۲۱۰			*				*	*	*	*	*	*	*	*	*	*	*	*	*	*	*	*	*	*	۱۱
۴	۱۰۰		*	*				*	*	*	*	*	*	*	*	*	*	*	*	*	*	*	*	*	*	۱۲
۱۲	۸۰			*				*	*	*	*	*	*	*	*	*	*	*	*	*	*	*	*	*	*	۱۳
۰	۰			*				*	*	*	*	*	*	*	*	*	*	*	*	*	*	*	*	*	*	۱۴
۱۰۰	۹۰۰		*	*			*	*	*	*	*	*	*	*	*	*	*	*	*	*	*	*	*	*	*	۱۵
۱۰	۲۰۰		*	*			*	*	*	*	*	*	*	*	*	*	*	*	*	*	*	*	*	*	*	۱۶
۰	۶۵۰		*	*			*	*	*	*	*	*	*	*	*	*	*	*	*	*	*	*	*	*	*	۱۷
۷۰	۴۰۰		*	*			*	*	*	*	*	*	*	*	*	*	*	*	*	*	*	*	*	*	*	۱۸
۲	۲۰۰		*	*			*	*	*	*	*	*	*	*	*	*	*	*	*	*	*	*	*	*	*	۱۹
۴۰	۱۵۰۰		*	*			*	*	*	*	*	*	*	*	*	*	*	*	*	*	*	*	*	*	*	۲۰



خصوصیات اجتماعی - اقتصادی آبادیهای دارای سکنه شهرستان  
تربیت حیدر پور

شماره ردیف آبادی	آبادی	کد آبادی	نوع راه آبادی (کد)	تعداد خانوار	جمعیت کل	جمعیت عمارت بیشتر	جمعیت باسواد	جمعیت شغل	فعالیت کشاورزی						
									۱۰	۱۱	۱۲	۱۳	۱۴	۱۵	۱۶
۲۱	روح آباد	۱۳۹۳۱۵	۲	۹۵	۴۲۶	۳۲۸	۱۵۷	۹۵	*	*	*	*	*	*	*
۲۲	ریوند	۱۳۹۳۱۷	۳	۲۷	۱۲۸	۹۲	۳۱	۲۵	*	*	*	*	*	*	*
۲۳	زرغری	۱۳۹۳۱۸	۱	۱۲۲	۶۰۲	۴۳۸	۲۱۶	۱۱۹	*	*	*	*	*	*	*
۲۴	زید آباد	۱۳۹۳۱۹	۲	۴	۲	۲	۱	۱	*	*	*	*	*	*	*
۲۵	سر اسیاب	۱۳۹۳۲۰	۲	۸۵	۲۹۰	۲۱۶	۷۸	۷۲	*	*	*	*	*	*	*
۲۶	سعادت آباد	۱۳۹۳۲۱	۳	۳۸۲	۱۴۵۴	۱۰۶۴	۴۹۸	۱۵۱	*	*	*	*	*	*	*
۲۷	صادق آباد	۱۳۹۳۲۲	۱	۹۱	۳۰۳	۲۸۱	۱۴	۲۲	*	*	*	*	*	*	*
۲۸	سید آباد	۱۳۹۳۲۳	۲	۸۵	۱۷۴	۱۴۳	۶۲	۳۰۳	*	*	*	*	*	*	*
۲۹	عباس آباد	۱۳۹۳۲۴	۱	۱۲۸	۶۲۶	۵۱۱	۱۲۰	۱۲۱	*	*	*	*	*	*	*
۳۰	عشر آباد	۱۳۹۳۲۵	۲	۶۲	۲۲۰	۲۲۲	۱۲۸	۲۷	*	*	*	*	*	*	*
۳۱	فاردق	۱۳۹۳۲۶	۲	۱۴۷	۷۳۳	۵۵۱	۲۶۲	۱۳۷	*	*	*	*	*	*	*
۳۲	فتح آباد	۱۳۹۳۲۷	۲	۴۷۳	۲۲۷۲	۱۷۹۴	۷۲۵	۲۸۷	*	*	*	*	*	*	*
۳۳	قادر آباد	۱۳۹۳۲۸	۲	۷۵	۲۹۲	۲۰۲	۳۹	۷۳	*	*	*	*	*	*	*
۳۴	قلندر آباد	۱۳۹۳۲۹	۲	۲۹	۱۲۹	۹۴	۴۰	۳۰	*	*	*	*	*	*	*
۳۵	کاربیز چشمه	۱۳۹۳۳۰	۳	۱۱	۶۵	۵۱	۷	۱۵	*	*	*	*	*	*	*
۳۶	کازم آباد	۱۳۹۳۳۱	۲	۳۲	۱۶۲	۱۲۵	۱۴	۳۳	*	*	*	*	*	*	*
۳۷	کریم آباد	۱۳۹۳۳۲	۲	۵۲	۱۸۱	۲۰۰	۶۶	۴۹	*	*	*	*	*	*	*
۳۸	کلاته مندها	۱۳۹۳۳۳	۴	۹	۹	۹	۴	۷	*	*	*	*	*	*	*
۳۹	گلچین	۱۳۹۳۳۴	۳	۷	۴۲	۳۱	۱۴	۸	*	*	*	*	*	*	*
۴۰	موتور شماره چهارم رباط	۱۳۹۳۳۵	۱	۲	۱۰	۸	۶	۳	*	*	*	*	*	*	*
۴۱	مهدی آباد	۱۳۹۳۳۶	۲	۲۶۲	۱۲۶۴	۱۰۴۳	۴۵۸	۷۸۲	*	*	*	*	*	*	*
۴۲	توق	۱۳۹۳۳۷	۲	۲۷۲	۱۳۳۵	۹۵۹	۳۱۲	۱۹۱	*	*	*	*	*	*	*
دهستان سنگان															
۱	ابراهیم آباد	۱۳۹۵۰۲	۳	۴۴	۲۲۰	۱۷۱	۵۹	۵۰	*	*	*	*	*	*	*
۲	احمد آباد	۱۳۹۵۰۵	۱	۵۱۸	۲۵۸۳	۱۹۶۶	۹۶۵	۵۱۳	*	*	*	*	*	*	*
۳	امین آباد	۱۳۹۵۰۷	۲	۲۷	۱۳۱	۹۸	۳۰	۳۱	*	*	*	*	*	*	*
۴	امین آباد	۱۳۹۵۰۸	۲	۱	۶	۳	۰	۱	*	*	*	*	*	*	*
۵	اهنگران	۱۳۹۵۰۹	۲	۴۰	۲۰۲	۱۶۲	۶۰	۷۷	*	*	*	*	*	*	*
۶	بامفر	۱۳۹۵۱۱	۲	۲۹۲	۲۳۲۳	۱۸۰۴	۶۹۹	۴۱۰	*	*	*	*	*	*	*
۷	بند ازبک	۱۳۹۵۱۴	۴	۶۶	۲۶۲	۲۸۷	۱۱۶	۸۰	*	*	*	*	*	*	*
۸	چنگ آباد چنگل	۱۳۹۵۱۶	۲	۲۰۷	۱۶۲۷	۱۲۲۹	۵۱۰	۲۸۱	*	*	*	*	*	*	*
۹	چنگل	۱۳۹۵۱۷	۲	۶۷۸	۳۵۲۴	۲۷۲۳	۱۱۳۰	۶۰۰	*	*	*	*	*	*	*
۱۰	چاه شور	۱۳۹۵۲۰	۳	۵۱	۲۴۲	۱۸۹	۶۲	۷۸	*	*	*	*	*	*	*
۱۱	چاه عمیق ابراهیم نوروزی	۱۳۹۵۲۱	۲	۱	۸	۷	۲	۳	*	*	*	*	*	*	*
۱۲	چاه عمیق اکبر نژاد	۱۳۹۵۲۷	۲	۲	۱۱	۱۰	۶	۳	*	*	*	*	*	*	*
۱۳	چاه عمیق برات افشاری	۱۳۹۵۳۸	۲	۱	۶	۴	۳	۱	*	*	*	*	*	*	*
۱۴	چاه عمیق بیژن منش	۱۳۹۵۴۰	۲	۲	۱۵	۱۴	۱۰	۵	*	*	*	*	*	*	*
۱۵	چاه عمیق پرورش ماهی	۱۳۹۵۴۱	۳	۵	۱۸	۱۲	۸	۶	*	*	*	*	*	*	*
۱۶	چاه عمیق چو ادهادیز اده	۱۳۹۵۴۵	۱	۱	۳	۲	۱	۱	*	*	*	*	*	*	*
۱۷	چاه عمیق حاجی حسین مهدی شماره دو	۱۳۹۵۴۶	۲	۱	۱	۱	۰	۱	*	*	*	*	*	*	*
۱۸	چاه عمیق حسن آگاه	۱۳۹۵۴۷	۲	۱	۱۴	۹	۴	۲	*	*	*	*	*	*	*
۱۹	چاه عمیق رمضان ابراهیم پور	۱۳۹۵۶۱	۲	۲	۱۴	۹	۴	۲	*	*	*	*	*	*	*
۲۰	چاه عمیق غلام حیدر بیوسفی	۱۳۹۵۶۲	۲	۲	۱۷	۱۲	۶	۲	*	*	*	*	*	*	*
۲۱	چاه نر هادی	۱۳۹۶۰۰	۴	۲	۹	۷	۲	۳	*	*	*	*	*	*	*

کد نوع راه آبادی: ۱ جاده اسفالت، ۲ جاده شوسه، ۳ جاده خاکی، ۴ سایر (اینگاه راه آهن یا راه آبی)، ۵ نامشخص

شماره ردیف آبادی	بلند مذبحی مسلمانان	امکان مذبحی مسلمانان	شورای اسلامی روستایی	دفتر جهاد سازندگی	مرکز خدمات روستایی	پایگاه تعاونی باغبانی	آب لوله کشی	برق	دبستان	مدرسه راهبانی	آموزش تخصصی مواد آتومری	حمام	مرکز بهداشتی درمانی	خانه بهداشت	پرورش گاو	دانشگاه کبک پیمن دهشنگی	بیمار و دامی روستایی	صندوق پست	دستری بر روزنامه مجله روستایی	تلفن	دستری بر ویسید تلفن عمومی و راه دور	فروشگاه تعاونی	تعمیرگاه ماشین آلات کشاورزی	تعداد کو سفند و بزم	تعداد گاو و گوساله
۱۷	*	*	*	*	*	*	*	*	*	*	*	*	*	*	*	*	*	*	*	*	*	*	*	۴۲	
۱۸	*	*	*	*	*	*	*	*	*	*	*	*	*	*	*	*	*	*	*	*	*	*	*	۴۱	
۱۹	*	*	*	*	*	*	*	*	*	*	*	*	*	*	*	*	*	*	*	*	*	*	*	۴۰	
۲۰	*	*	*	*	*	*	*	*	*	*	*	*	*	*	*	*	*	*	*	*	*	*	*	۳۹	
۲۱	*	*	*	*	*	*	*	*	*	*	*	*	*	*	*	*	*	*	*	*	*	*	*	۳۸	
۲۲	*	*	*	*	*	*	*	*	*	*	*	*	*	*	*	*	*	*	*	*	*	*	*	۳۷	
۲۳	*	*	*	*	*	*	*	*	*	*	*	*	*	*	*	*	*	*	*	*	*	*	*	۳۶	
۲۴	*	*	*	*	*	*	*	*	*	*	*	*	*	*	*	*	*	*	*	*	*	*	*	۳۵	
۲۵	*	*	*	*	*	*	*	*	*	*	*	*	*	*	*	*	*	*	*	*	*	*	*	۳۴	
۲۶	*	*	*	*	*	*	*	*	*	*	*	*	*	*	*	*	*	*	*	*	*	*	*	۳۳	
۲۷	*	*	*	*	*	*	*	*	*	*	*	*	*	*	*	*	*	*	*	*	*	*	*	۳۲	
۲۸	*	*	*	*	*	*	*	*	*	*	*	*	*	*	*	*	*	*	*	*	*	*	*	۳۱	
۲۹	*	*	*	*	*	*	*	*	*	*	*	*	*	*	*	*	*	*	*	*	*	*	*	۳۰	
۳۰	*	*	*	*	*	*	*	*	*	*	*	*	*	*	*	*	*	*	*	*	*	*	*	۲۹	
۳۱	*	*	*	*	*	*	*	*	*	*	*	*	*	*	*	*	*	*	*	*	*	*	*	۲۸	
۳۲	*	*	*	*	*	*	*	*	*	*	*	*	*	*	*	*	*	*	*	*	*	*	*	۲۷	
۳۳	*	*	*	*	*	*	*	*	*	*	*	*	*	*	*	*	*	*	*	*	*	*	*	۲۶	
۳۴	*	*	*	*	*	*	*	*	*	*	*	*	*	*	*	*	*	*	*	*	*	*	*	۲۵	
۳۵	*	*	*	*	*	*	*	*	*	*	*	*	*	*	*	*	*	*	*	*	*	*	*	۲۴	
۳۶	*	*	*	*	*	*	*	*	*	*	*	*	*	*	*	*	*	*	*	*	*	*	*	۲۳	
۳۷	*	*	*	*	*	*	*	*	*	*	*	*	*	*	*	*	*	*	*	*	*	*	*	۲۲	
۳۸	*	*	*	*	*	*	*	*	*	*	*	*	*	*	*	*	*	*	*	*	*	*	*	۲۱	
۳۹	*	*	*	*	*	*	*	*	*	*	*	*	*	*	*	*	*	*	*	*	*	*	*	۲۰	
۴۰	*	*	*	*	*	*	*	*	*	*	*	*	*	*	*	*	*	*	*	*	*	*	*	۱۹	
۴۱	*	*	*	*	*	*	*	*	*	*	*	*	*	*	*	*	*	*	*	*	*	*	*	۱۸	
۴۲	*	*	*	*	*	*	*	*	*	*	*	*	*	*	*	*	*	*	*	*	*	*	*	۱۷	
۴۳	*	*	*	*	*	*	*	*	*	*	*	*	*	*	*	*	*	*	*	*	*	*	*	۱۶	
۴۴	*	*	*	*	*	*	*	*	*	*	*	*	*	*	*	*	*	*	*	*	*	*	*	۱۵	
۴۵	*	*	*	*	*	*	*	*	*	*	*	*	*	*	*	*	*	*	*	*	*	*	*	۱۴	
۴۶	*	*	*	*	*	*	*	*	*	*	*	*	*	*	*	*	*	*	*	*	*	*	*	۱۳	
۴۷	*	*	*	*	*	*	*	*	*	*	*	*	*	*	*	*	*	*	*	*	*	*	*	۱۲	
۴۸	*	*	*	*	*	*	*	*	*	*	*	*	*	*	*	*	*	*	*	*	*	*	*	۱۱	
۴۹	*	*	*	*	*	*	*	*	*	*	*	*	*	*	*	*	*	*	*	*	*	*	*	۱۰	
۵۰	*	*	*	*	*	*	*	*	*	*	*	*	*	*	*	*	*	*	*	*	*	*	*	۹	
۵۱	*	*	*	*	*	*	*	*	*	*	*	*	*	*	*	*	*	*	*	*	*	*	*	۸	
۵۲	*	*	*	*	*	*	*	*	*	*	*	*	*	*	*	*	*	*	*	*	*	*	*	۷	
۵۳	*	*	*	*	*	*	*	*	*	*	*	*	*	*	*	*	*	*	*	*	*	*	*	۶	
۵۴	*	*	*	*	*	*	*	*	*	*	*	*	*	*	*	*	*	*	*	*	*	*	*	۵	
۵۵	*	*	*	*	*	*	*	*	*	*	*	*	*	*	*	*	*	*	*	*	*	*	*	۴	
۵۶	*	*	*	*	*	*	*	*	*	*	*	*	*	*	*	*	*	*	*	*	*	*	*	۳	
۵۷	*	*	*	*	*	*	*	*	*	*	*	*	*	*	*	*	*	*	*	*	*	*	*	۲	
۵۸	*	*	*	*	*	*	*	*	*	*	*	*	*	*	*	*	*	*	*	*	*	*	*	۱	
۵۹	*	*	*	*	*	*	*	*	*	*	*	*	*	*	*	*	*	*	*	*	*	*	*	۰	
۶۰	*	*	*	*	*	*	*	*	*	*	*	*	*	*	*	*	*	*	*	*	*	*	*	۰	
۶۱	*	*	*	*	*	*	*	*	*	*	*	*	*	*	*	*	*	*	*	*	*	*	*	۰	
۶۲	*	*	*	*	*	*	*	*	*	*	*	*	*	*	*	*	*	*	*	*	*	*	*	۰	
۶۳	*	*	*	*	*	*	*	*	*	*	*	*	*	*	*	*	*	*	*	*	*	*	*	۰	
۶۴	*	*	*	*	*	*	*	*	*	*	*	*	*	*	*	*	*	*	*	*	*	*	*	۰	
۶۵	*	*	*	*	*	*	*	*	*	*	*	*	*	*	*	*	*	*	*	*	*	*	*	۰	
۶۶	*	*	*	*	*	*	*	*	*	*	*	*	*	*	*	*	*	*	*	*	*	*	*	۰	
۶۷	*	*	*	*	*	*	*	*	*	*	*	*	*	*	*	*	*	*	*	*	*	*	*	۰	
۶۸	*	*	*	*	*	*	*	*	*	*	*	*	*	*	*	*	*	*	*	*	*	*	*	۰	
۶۹	*	*	*	*	*	*	*	*	*	*	*	*	*	*	*	*	*	*	*	*	*	*	*	۰	
۷۰	*	*	*	*	*	*	*	*	*	*	*	*	*	*	*	*	*	*	*	*	*	*	*	۰	
۷۱	*	*	*	*	*	*	*	*	*	*	*	*	*	*	*	*	*	*	*	*	*	*	*	۰	
۷۲	*	*	*	*	*	*	*	*	*	*	*	*	*	*	*	*	*	*	*	*	*	*	*	۰	
۷۳	*	*	*	*	*	*	*	*	*	*	*	*	*	*	*	*	*	*	*	*	*	*	*	۰	
۷۴	*	*	*	*	*	*	*	*	*	*	*	*	*	*	*	*	*	*	*	*	*	*	*	۰	
۷۵	*	*	*	*	*	*	*	*	*	*	*	*	*	*	*	*	*	*	*	*	*	*	*	۰	
۷۶	*	*	*	*	*	*	*	*	*	*	*	*	*	*	*	*	*	*	*	*	*	*	*	۰	
۷۷	*	*	*	*	*	*	*	*	*	*	*	*	*	*	*	*	*	*	*	*	*	*	*	۰	
۷۸	*	*	*	*	*	*	*	*	*	*	*	*	*	*	*	*	*	*	*	*	*	*	*	۰	
۷۹	*	*	*	*	*	*	*	*	*	*	*	*	*	*	*	*	*	*	*	*	*	*	*	۰	
۸۰	*	*	*	*	*	*	*	*	*	*	*	*	*	*	*	*	*	*	*	*	*	*	*	۰	
۸۱	*	*	*	*	*	*	*	*	*	*	*	*	*	*	*	*	*	*	*	*	*	*	*	۰	
۸۲	*	*	*	*	*	*	*	*	*	*	*	*	*	*	*	*	*	*	*	*	*	*	*	۰	
۸۳	*	*	*	*	*	*	*	*	*	*	*	*	*	*	*	*	*	*	*	*	*	*	*	۰	
۸۴	*	*	*	*	*	*	*	*	*	*	*	*	*	*	*	*	*	*	*	*	*	*	*	۰	
۸۵	*	*	*	*	*	*	*	*	*	*	*	*	*	*	*	*	*	*	*	*	*	*	*	۰	
۸۶	*	*	*	*	*	*	*	*	*	*	*	*	*	*	*	*	*	*	*	*	*	*	*	۰	
۸۷	*	*	*	*	*	*	*	*	*	*	*	*	*	*	*	*	*	*	*	*	*	*	*	۰	
۸۸	*	*	*	*	*	*	*	*	*	*	*	*	*	*	*	*	*	*	*	*	*	*	*	۰	
۸۹	*	*	*	*	*	*	*	*	*	*	*	*	*	*	*	*	*	*	*	*	*	*	*	۰	
۹۰	*	*	*	*	*	*	*	*	*	*	*	*	*	*	*	*	*	*	*	*	*	*	*	۰	
۹۱	*	*	*	*	*	*	*	*	*	*	*	*	*	*	*	*	*	*	*	*	*	*	*	۰	
۹۲	*	*	*	*	*	*	*	*	*	*	*	*	*	*	*	*	*	*	*	*	*	*	*	۰	
۹۳	*	*	*	*	*	*	*	*	*	*	*	*	*	*	*	*	*	*	*	*	*	*	*	۰	
۹۴	*	*	*	*	*	*	*	*	*	*	*	*	*	*	*	*	*	*	*	*	*	*	*	۰	
۹۵	*	*	*	*	*	*	*	*	*	*	*	*	*	*	*	*	*	*	*	*	*	*	*	۰	
۹۶	*	*	*	*	*	*	*	*	*	*	*	*	*	*	*	*	*	*	*	*	*	*	*	۰	
۹۷	*	*	*	*	*	*	*	*	*	*	*	*	*	*	*	*	*	*	*	*	*	*	*	۰	
۹۸	*	*	*	*	*	*	*	*	*	*	*	*	*	*	*	*	*	*	*	*	*	*	*	۰	
۹۹	*	*	*	*	*	*	*	*	*	*	*	*	*	*	*	*	*	*	*	*	*	*	*	۰	
۱۰۰	*	*	*	*	*	*	*	*	*	*	*	*	*	*	*	*	*	*	*	*	*	*	*	۰	

خصوصیات اجتماعی - اقتصادی آبادیهای دارای سکنه شهرستان تربیت حیدریه

شماره دفتر آبادی	آبادی	نوع راه آبادی (رکد)	تعداد خانوار	کل جمعیت	جمعیت عساکر بیشتر	جمعیت باسواد	جمعیت شامل	فعايت عمده كش و درزي							
								پرورش ماهی	پرورش بز و گوسفند	پرورش گاو و گاو شیری	پرورش طیور	دبهداری و دامپروری	باغداری	زراعت	
۱	۲	۳	۴	۵	۶	۷	۸	۹	۱۰	۱۱	۱۲	۱۳	۱۴	۱۵	۱۶
۲۲	حفتاباد	۱	۱۲۰	۶۲۷	۴۹۹	۲۶۰	۱۳۰		*						
۲۳	خوش کرم	۲	۱۱	۱۱۰	۸۵	۱۵	۲۳		*						
۲۴	در چاهی	۴	۲۰	۱۳۰	۹۱	۱۴	۲۷		*						
۲۵	در چاهی بالا	۴	۲۲	۹۸	۲۲	۵	۲۷		*						
۲۶	معد آباد	۱	۶۵	۲۲۴	۲۲۸	۱۱۱	۲۷		*						
۲۷	مستغان بالا خراف	۲	۴۵	۲۲۱	۱۷۰۸	۸۳۸	۴۰۱		*						
۲۸	شعبه	۲	۱۲۹	۶۵۶	۴۸۷	۱۳۱	۱۲۲		*						
۲۹	عامر	۴	۴	۲۰	۳۱	۷	۶		*						
۳۰	عباس آباد جدید	۲	۷۰	۶۳۴	۳۵۲	۹۲	۸۰		*						
۳۱	عباس آباد فرامیغان	۱	۳۲	۱۹۰	۱۳۱	۴۰	۴۳		*						
۳۲	علی آباد امن	۲	۲۹	۹۸	۳۶	۱۹	۱۶۲		*						
۳۳	علی تقی مقلی	۴	۱۹	۱۰۷	۳۸	۱۲	۲۸		*						
۳۴	علی تقی علیا	۴	۲۲	۱۱۶	۶۸	۱۱	۳۵		*						
۳۵	عمیدی کهنه	۲	۷۴	۲۷۵	۳۸۱	۵۴	۶۲		*						
۳۶	فاضل مند	۲	۱۱۰	۵۲۸	۶۸۲	۱۱۵	۷۹		*						
۳۷	فیض آباد	۱	۲۷	۱۴۱	۱۱۴	۴۰	۲۷		*						
۳۸	گت	۳	۱۵۲	۳۸۰	۵۴۵	۲۴۹	۱۳۹		*						
۳۹	گوده	۲	۱۱	۶۶	۵۲	۲۹	۱۲		*						
۴۰	محرّم آباد	۱	۴۴	۲۳۵	۱۷۱	۱۷	۳۴		*						
۴۱	محمد آباد	۱	۵۲۷	۲۷۸۲	۲۰۳۸	۶۶۶	۳۲۸		*						
۴۲	ملک آباد	۱	۱۹۷	۳۰۰۱	۱۸۷۸	۲۰۲	۳۲۴		*						
بخش فیض آباد															
دهستان ازغند															
۱	ازغند	۲	۶۶۹	۱۹۹۳	۱۶۱۱	۲۷۲۵	۲۱۳۶	۱۹۲	۱۴	۹	۱۱	۲۴	۱۱	۰	۰
۲	چاه موتور خوشدره شماره چهار	۲	۱	۲	۱	۱	۱		*						
۳	چاه موتور خوشدره شماره دو	۳	۱	۴	۲	۲	۱		*						
۴	چاه موتور خوشدره شماره سه	۳	۱	۳	۲	۱	۱		*						
۵	چاه موتور خوشدره شماره یک	۲	۱	۱	۱	۱	۱		*						
۶	چاه موتور زرمهر شماره دو	۲	۱	۲	۱	۱	۱		*						
۷	چنار	۲	۲۴۹	۱۰۵۸	۸۰۵	۳۳۹	۳۱۱		*						
۸	خوشدره	۲	۱۵۴	۶۸۲	۵۶۹	۲۵۰	۱۶۱		*						
۹	زرمهر	۲	۲۱۹	۹۲۹	۷۶۰	۴۲۷	۲۱۵		*						
۱۰	سلطان آباد	۳	۱۷۶	۸۸۲	۶۵۵	۵۸۵	۲۱۷		*						
۱۱	علی آباد مقلی	۳	۶۸	۳۵۳	۲۷۶	۱۰۹	۹۷		*						
۱۲	علی آباد علیا	۱	۱۷۲	۸۱۹	۶۲۲	۲۰۹	۲۷۲		*						
۱۳	قلعه نو	۲	۵۲	۲۰۷	۲۲۸	۹۸	۹۸		*						
۱۴	گلستان	۲	۶۶	۳۷۸	۲۸۱	۲۳	۹۰		*						
دهستان محولات															
۱	اترک	۲	۷	۲۹	۲۰	۱۰	۷		*						
۲	احمد آباد	۲	۱۶۲	۸۷۸	۶۶۱	۱۹۹	۲۸۹		*						
۳	بو معد	۲	۱۰	۴۳	۲۵	۱۵	۹		*						
۴	همه سبزی بن هنده	۱	۲	۸	۵	۵	۵		*						

کد نوع راه آبادی: جاده اسفالت ۱، جاده شوسه ۲، جاده خاکی ۳، مارو ۴، سایر (اینگاه راه آهن باره آبی ۵)، ناشخص ۶

تعداد و گاو و گوساله	تعداد گوسفند و بز	تعمیرگاه ماشین آلات کشاورزی	فروشگاه تعاونی	دستری به وسایل نقلیه عمومی آبی	تلفن	دستری به روزنامه و مجله و کتاب	صندوق پست	بیمار و دامای روستایی	داپزشکخانه کلینیک و دامپزشکی	پزشکخانه	خانه بهداشت	مرکز بهداشتی درمانی	حمام	آموزشگاه صنعت برودارگری	مدرسه راهنمایی	دبستان	برق	آب لوله کشی	پایگاه و خدمات بئج	مرکز خدمات روستایی	دفتر جهاد سازندگی	شورای اسلامی روستایی	اماکن مذهبی مسلمانان	مبلغ مذهبی مسلمانان	شماره ردیف آبادی		
۴۲	۴۱	۴۰	۳۹	۳۸	۳۷	۳۶	۳۵	۳۴	۳۳	۳۲	۳۱	۳۰	۲۹	۲۸	۲۷	۲۶	۲۵	۲۴	۲۳	۲۲	۲۱	۲۰	۱۹	۱۸	۱۷		
۰	۱۵۰۰	*	*	*	*	*	*	*	*	*	*	*	*	*	*	*	*	*	*	*	*	*	*	*	*	۲۲	
۰	۲۰۰۰	*	*	*	*	*	*	*	*	*	*	*	*	*	*	*	*	*	*	*	*	*	*	*	*	۲۳	
۰	۲۰۰۰	*	*	*	*	*	*	*	*	*	*	*	*	*	*	*	*	*	*	*	*	*	*	*	*	۲۴	
۰	۱۶۵۰	*	*	*	*	*	*	*	*	*	*	*	*	*	*	*	*	*	*	*	*	*	*	*	*	۲۵	
۱۰	۱۵۰۰	*	*	*	*	*	*	*	*	*	*	*	*	*	*	*	*	*	*	*	*	*	*	*	*	۲۶	
۳۰	۹۰۰۰	*	*	*	*	*	*	*	*	*	*	*	*	*	*	*	*	*	*	*	*	*	*	*	*	۲۷	
۳۰	۴۵۰۰	*	*	*	*	*	*	*	*	*	*	*	*	*	*	*	*	*	*	*	*	*	*	*	*	۲۸	
۰	۳۰۰	*	*	*	*	*	*	*	*	*	*	*	*	*	*	*	*	*	*	*	*	*	*	*	*	۲۹	
۵	۲۰۰۰	*	*	*	*	*	*	*	*	*	*	*	*	*	*	*	*	*	*	*	*	*	*	*	*	۳۰	
۲۰	۵۰۰۰	*	*	*	*	*	*	*	*	*	*	*	*	*	*	*	*	*	*	*	*	*	*	*	*	۳۱	
۷	۲۶۰۰	*	*	*	*	*	*	*	*	*	*	*	*	*	*	*	*	*	*	*	*	*	*	*	*	۳۲	
۰	۵۰۰	*	*	*	*	*	*	*	*	*	*	*	*	*	*	*	*	*	*	*	*	*	*	*	*	۳۳	
۰	۱۲۰۰	*	*	*	*	*	*	*	*	*	*	*	*	*	*	*	*	*	*	*	*	*	*	*	*	۳۴	
۱۰	۱۰۰۰	*	*	*	*	*	*	*	*	*	*	*	*	*	*	*	*	*	*	*	*	*	*	*	*	۳۵	
۲۰	۲۰۰۰	*	*	*	*	*	*	*	*	*	*	*	*	*	*	*	*	*	*	*	*	*	*	*	*	۳۶	
۰	۸۵۰	*	*	*	*	*	*	*	*	*	*	*	*	*	*	*	*	*	*	*	*	*	*	*	*	۳۷	
۵۰	۲۵۰۰	*	*	*	*	*	*	*	*	*	*	*	*	*	*	*	*	*	*	*	*	*	*	*	*	۳۸	
۰	۱۰۰۰	*	*	*	*	*	*	*	*	*	*	*	*	*	*	*	*	*	*	*	*	*	*	*	*	۳۹	
۰	۳۰۰۰	*	*	*	*	*	*	*	*	*	*	*	*	*	*	*	*	*	*	*	*	*	*	*	*	۴۰	
۵۰	۵۰۰۰	*	*	*	*	*	*	*	*	*	*	*	*	*	*	*	*	*	*	*	*	*	*	*	*	۴۱	
۱۰۰	۱۵۰۰	*	*	*	*	*	*	*	*	*	*	*	*	*	*	*	*	*	*	*	*	*	*	*	*	۴۲	
۱۶۵۲	۱۸۹۳۵۴	۲	۱۲	۱۸	۲	۰	۸	۲	۰	۲	۸	۱	۲۶	۶	۶	۵۲	۳۲	۱۲	۸	۱	۰	۳۱	۱۳	۶	۱	۱	
۳۶	۲۰۱۲۱	۰	۵	۷	۱	۰	۲	۱	۰	۱	۲	۰	۸	۱	۱	۶	۰	۳	۰	۰	۰	۶	۶	۱	۱	۱	
۲۰۰	۴۰۰۰	*	*	*	*	*	*	*	*	*	*	*	*	*	*	*	*	*	*	*	*	*	*	*	*	*	۲
۰	۸	*	*	*	*	*	*	*	*	*	*	*	*	*	*	*	*	*	*	*	*	*	*	*	*	۲	
۰	۵	*	*	*	*	*	*	*	*	*	*	*	*	*	*	*	*	*	*	*	*	*	*	*	*	۳	
۰	۰	*	*	*	*	*	*	*	*	*	*	*	*	*	*	*	*	*	*	*	*	*	*	*	*	۴	
۰	۰	*	*	*	*	*	*	*	*	*	*	*	*	*	*	*	*	*	*	*	*	*	*	*	*	۵	
۰	۰	*	*	*	*	*	*	*	*	*	*	*	*	*	*	*	*	*	*	*	*	*	*	*	*	۶	
۱۲	۱۷۰۰	*	*	*	*	*	*	*	*	*	*	*	*	*	*	*	*	*	*	*	*	*	*	*	*	۷	
۱۰	۲۵۰۰	*	*	*	*	*	*	*	*	*	*	*	*	*	*	*	*	*	*	*	*	*	*	*	*	۸	
۱۰	۵۰۰۰	*	*	*	*	*	*	*	*	*	*	*	*	*	*	*	*	*	*	*	*	*	*	*	*	۹	
۷۰	۲۰۰۰	*	*	*	*	*	*	*	*	*	*	*	*	*	*	*	*	*	*	*	*	*	*	*	*	۱۰	
۱	۲۰۰۰	*	*	*	*	*	*	*	*	*	*	*	*	*	*	*	*	*	*	*	*	*	*	*	*	۱۱	
۶۰	۲۰۰۰	*	*	*	*	*	*	*	*	*	*	*	*	*	*	*	*	*	*	*	*	*	*	*	*	۱۲	
۰	۴۰۰۰	*	*	*	*	*	*	*	*	*	*	*	*	*	*	*	*	*	*	*	*	*	*	*	*	۱۳	
۰	۵۰۰۰	*	*	*	*	*	*	*	*	*	*	*	*	*	*	*	*	*	*	*	*	*	*	*	*	۱۴	
۱۲۹۰۶۲۱	۵۸۷۲۱	۲	۸	۱۱	۲	۰	۶	۲	۰	۱	۶	۱	۱۱	۶	۶	۶۱	۳۲	۳	۱	۰	۱۵	۲۲	۵	۵	۱		
۴	۱۰۰	*	*	*	*	*	*	*	*	*	*	*	*	*	*	*	*	*	*	*	*	*	*	*	*	۱	
۷	۵۰۰۰	*	*	*	*	*	*	*	*	*	*	*	*	*	*	*	*	*	*	*	*	*	*	*	*	۲	
۶	۵۰۰	*	*	*	*	*	*	*	*	*	*	*	*	*	*	*	*	*	*	*	*	*	*	*	*	۳	
۰	۰	*	*	*	*	*	*	*	*	*	*	*	*	*	*	*	*	*	*	*	*	*	*	*	*	۴	

خصوصیات اجتماعی - اقتصادی آبادیهای دارای سکنه شهرستان  
تربت حیدریه

شماره ردیف آبادی	آبادی	کد آبادی	نوع راه آبادی (کد)	تعداد خانوار	کل جمعیت	جمعیت عسال بیشتر	جمعیت باسواد	جمعیت شغل	فعالیت کشاورزی						
									پرورش ماهی	پرورش زنبورسل	پرورش کرم ابریشم	پرورش طیور	دامداری دامپروری	باغداری	زراعت
۱	۲	۳	۴	۵	۶	۷	۸	۹	۱۰	۱۱	۱۲	۱۳	۱۴	۱۵	۱۶
۵	چنته اباد	۱۳۹۹۵۹	۲	۱۸۶	۶۶۵	۷۶۹	۳۶۳	۲۱۲	*	*	*	*	*	*	*
۶	چاه اسماعیلی	۱۳۹۹۶۰	۱	۱	۱۶	۱۲	۴	۶	*	*	*	*	*	*	*
۷	چاه باغ ریئی	۱۳۹۹۶۱	۲	۲	۱۰	۸	۲	۴	*	*	*	*	*	*	*
۸	چاه پیش تو	۱۳۹۹۶۲	۳	۱	۵	۲	۱	۱	*	*	*	*	*	*	*
۹	چاه حاجی مقدم	۱۳۹۹۶۴	۳	۱۴	۵۷	۴۶	۰	۱۸	*	*	*	*	*	*	*
۱۰	چاه خانه معهدی	۱۳۹۹۶۵	۳	۱	۱	۱	۱	۱	*	*	*	*	*	*	*
۱۱	چاه دفتند الک	۱۴۰۲۲۲	۳	۱	۱	۱	۰	۱	*	*	*	*	*	*	*
۱۲	چاه شماری	۱۳۹۹۷۵	۲	۱	۳	۲	۱	۱	*	*	*	*	*	*	*
۱۳	چاه شماره دو تریبتی	۱۳۹۹۷۶	۲	۱	۶	۴	۲	۱	*	*	*	*	*	*	*
۱۴	چاه شماره دو خوش تقین ها	۱۳۹۹۷۷	۲	۱	۶	۲	۰	۱	*	*	*	*	*	*	*
۱۵	چاه شماره دوز ار عین	۱۳۹۹۷۸	۳	۱	۵	۲	۱	۱	*	*	*	*	*	*	*
۱۶	چاه شماره سه دهن اباد	۱۳۹۹۷۹	۳	۲	۲	۲	۰	۱	*	*	*	*	*	*	*
۱۷	چاه شماره یک تریبتی	۱۳۹۹۸۱	۲	۲	۸	۵	۳	۲	*	*	*	*	*	*	*
۱۸	چاه شماره یک دهن اباد	۱۳۹۹۸۲	۲	۱	۲	۲	۲	۱	*	*	*	*	*	*	*
۱۹	چاه شماره یک خوش تقین ها	۱۳۹۹۸۳	۲	۱	۵	۲	۰	۱	*	*	*	*	*	*	*
۲۰	چاه شماره یک دهن انیال	۱۳۹۹۸۴	۲	۱	۵	۲	۰	۱	*	*	*	*	*	*	*
۲۱	چاه شماره یک دهن ار عین	۱۳۹۹۸۵	۲	۱	۲	۲	۰	۱	*	*	*	*	*	*	*
۲۲	چاه شماره ۲۰ حسین مقدم	۱۳۹۹۸۶	۲	۱	۱	۱	۱	۱	*	*	*	*	*	*	*
۲۳	چاه شماره ۲ دهن اباد	۱۳۹۹۸۸	۲	۱	۲	۲	۰	۱	*	*	*	*	*	*	*
۲۴	چاه شماره ۲۲ انیال	۱۳۹۹۸۹	۲	۱	۴	۲	۲	۱	*	*	*	*	*	*	*
۲۵	چاه شماره ۲ عملی سفری	۱۳۹۹۹۰	۲	۱	۱	۱	۰	۱	*	*	*	*	*	*	*
۲۶	چاه شماره ۲۲ معصومی	۱۳۹۹۹۱	۲	۱	۱	۱	۱	۱	*	*	*	*	*	*	*
۲۷	چاه شماره ۲۲ طر قی	۱۴۰۰۴۲	۲	۲	۲	۲	۰	۲	*	*	*	*	*	*	*
۲۸	چاه شماره ۲ و ۱۷ شرکت به دشت	۱۳۹۹۹۲	۲	۴	۱۷	۱۱	۳	۶	*	*	*	*	*	*	*
۲۹	چاه شماره ۱۵ استانه	۱۳۹۹۹۳	۲	۱	۵	۲	۰	۱	*	*	*	*	*	*	*
۳۰	چاه شماره ۱۶ نفس اباد	۱۳۹۹۹۴	۲	۱	۵	۲	۰	۱	*	*	*	*	*	*	*
۳۱	چاه شماره ۱۸ طر قی	۱۴۰۰۴۵	۲	۲	۳	۲	۰	۲	*	*	*	*	*	*	*
۳۲	چاه شماره ۱۸ احمد تچی	۱۳۹۹۹۵	۲	۱	۱	۱	۰	۱	*	*	*	*	*	*	*
۳۳	چاه شماره ۱۹ علی طوطی	۱۳۹۹۹۶	۲	۲	۶	۴	۲	۲	*	*	*	*	*	*	*
۳۴	چاه شور فتح اباد	۱۳۹۹۹۷	۲	۱	۲	۲	۱	۱	*	*	*	*	*	*	*
۳۵	چاه شهید باهر شماره ۲	۱۳۹۹۹۸	۲	۲	۱۱	۶	۱	۲	*	*	*	*	*	*	*
۳۶	چاه عامل زاده شماره دو	۱۳۹۹۹۹	۲	۲	۷	۵	۰	۲	*	*	*	*	*	*	*
۳۷	چاه عامل زاده شماره ۳	۱۳۹۹۸۰	۲	۱	۲	۲	۰	۱	*	*	*	*	*	*	*
۳۸	چاه عمیق اخوندی	۱۴۰۰۰۱	۱	۱	۴	۲	۰	۱	*	*	*	*	*	*	*
۳۹	چاه عمیق اعتمادی	۱۴۰۰۰۲	۱	۱	۴	۲	۰	۱	*	*	*	*	*	*	*
۴۰	چاه عمیق انصاری شماره دو	۱۴۰۰۰۳	۲	۱	۲	۲	۰	۱	*	*	*	*	*	*	*
۴۱	چاه عمیق اکبر فلاح	۱۴۰۰۰۴	۳	۱	۱۰	۷	۴	۱	*	*	*	*	*	*	*
۴۲	چاه عمیق برادر انصاری	۱۴۰۱۰۰	۳	۱	۲	۲	۲	۲	*	*	*	*	*	*	*
۴۳	چاه عمیق بزمی شماره یک	۱۴۰۰۰۷	۲	۸	۴۵	۳۴	۹	۱۰	*	*	*	*	*	*	*
۴۴	چاه عمیق پیر نیا شماره دو	۱۴۰۰۰۹	۳	۱	۲	۲	۱	۱	*	*	*	*	*	*	*
۴۵	چاه عمیق پیر نیا شماره ۱	۱۴۰۰۱۰	۲	۱	۱	۱	۰	۱	*	*	*	*	*	*	*
۴۶	چاه عمیق پیر نیا شماره ۲	۱۴۰۰۱۱	۲	۱	۳	۲	۰	۱	*	*	*	*	*	*	*
۴۷	چاه عمیق پیر نیا شماره ۴	۱۴۰۰۱۲	۳	۱	۱	۱	۰	۱	*	*	*	*	*	*	*
۴۸	چاه عمیق پیر نیا شماره ۵	۱۴۰۰۱۳	۲	۱	۲	۲	۱	۱	*	*	*	*	*	*	*
۴۹	چاه عمیق تکمیری	۱۴۰۰۱۴	۳	۶	۳۸	۲۷	۴	۸	*	*	*	*	*	*	*

کد نوع راه آبادی: ۱ جاده استانه، ۲ جاده شور، ۳ جاده خاکی، ۴ مارو، ۵ سایر (از جاده راه آسین یا راه آبی)، ۵ نامشخص



خصوصیات اجتماعی - اقتصادی آبادیهای دارای سکنه شهرستان تربت حیدریه

شماره ردیف آبادی	آبادی	کد آبادی	نوع راه آبادی (کد)	تعداد خانوار	کل جمعیت	جمعیت عسال اول بیشتر	جمعیت باسواد	جمعیت شامل	نوعیت عمده گش درزی					
									۱۰	۱۱	۱۲	۱۳	۱۴	
۵۰	چاه عمیق تو ملیان	۱۴۰۰۱۵	۲	۱	۷	۵	۱	۲	*	*	*	*	*	*
۵۱	چاه عمیق حاجی افشاری شماره یک	۱۴۰۰۱۸	۲	۱	۸	۷	۲	۲	*	*	*	*	*	*
۵۲	چاه عمیق حاجی فرشی	۱۴۰۰۱۹	۲	۱	۱	۱	۱	۱	*	*	*	*	*	*
۵۳	چاه عمیق حاجی محمد بن یعقوبی	۱۴۰۰۲۰	۲	۱	۴	۲	۱	۲	*	*	*	*	*	*
۵۴	چاه عمیق حسن سولگی	۱۴۰۰۲۱	۲	۲	۱۲	۹	۰	۵	*	*	*	*	*	*
۵۵	چاه عمیق حسینی	۱۴۰۰۲۲	۲	۲	۱۰	۹	۱	۲	*	*	*	*	*	*
۵۶	چاه عمیق خوش کربلائی نیر اهیم پاشین	۱۴۰۰۲۴	۲	۲	۶	۴	۱	۲	*	*	*	*	*	*
۵۷	چاه عمیق خالقی	۱۴۰۰۲۵	۲	۱	۵	۲	۱	۲	*	*	*	*	*	*
۵۸	چاه عمیق خانه خان	۱۴۰۰۲۶	۲	۱	۱۵	۱۰	۱	۲	*	*	*	*	*	*
۵۹	چاه عمیق خانه علی اکبر	۱۴۰۰۲۷	۲	۱۱	۴۵	۳۶	۲	۱۲	*	*	*	*	*	*
۶۰	چاه عمیق خانه تقی	۱۴۰۰۲۸	۲	۱	۱	۱	۱	۱	*	*	*	*	*	*
۶۱	چاه عمیق دوزنده	۱۴۰۰۳۰	۲	۱	۲	۲	۰	۱	*	*	*	*	*	*
۶۲	چاه عمیق دوزنده شماره یک	۱۴۰۰۳۱	۲	۲	۷	۴	۰	۲	*	*	*	*	*	*
۶۳	چاه عمیق دو الفقاری	۱۴۰۰۳۲	۲	۴	۱۲	۱۰	۲	۲	*	*	*	*	*	*
۶۴	چاه عمیق چب ابر اهیم زاده	۱۴۰۰۳۴	۲	۱	۵	۴	۲	۱	*	*	*	*	*	*
۶۵	چاه عمیق رمضان عاطفی	۱۴۰۰۳۵	۲	۲	۲	۲	۲	۲	*	*	*	*	*	*
۶۶	چاه عمیق زولور دتم	۱۴۰۰۳۷	۲	۱	۲	۲	۰	۱	*	*	*	*	*	*
۶۷	چاه عمیق سعید نگیان	۱۴۰۰۳۸	۲	۴	۱۵	۹	۲	۶	*	*	*	*	*	*
۶۸	چاه عمیق سلطانی	۱۴۰۰۳۹	۱	۲	۴	۴	۱	۲	*	*	*	*	*	*
۶۹	چاه عمیق سید مرتضی	۱۴۰۰۴۰	۲	۱	۶	۵	۰	۲	*	*	*	*	*	*
۷۰	چاه عمیق شش اینچ	۱۴۰۰۴۲	۲	۱	۱	۱	۱	۱	*	*	*	*	*	*
۷۱	چاه عمیق شیدایی	۱۴۰۰۴۶	۲	۱	۴	۲	۱	۱	*	*	*	*	*	*
۷۲	چاه عمیق مهد امین تجاری	۱۴۰۰۴۷	۲	۴	۹	۸	۰	۶	*	*	*	*	*	*
۷۳	چاه عمیق مهد پاشین	۱۴۰۰۴۹	۲	۲	۶	۵	۰	۲	*	*	*	*	*	*
۷۴	چاه عمیق عباس دو الفقاری	۱۴۰۰۵۰	۲	۱	۴	۲	۰	۲	*	*	*	*	*	*
۷۵	چاه عمیق علی یوسف نیا	۱۴۰۰۵۲	۲	۱	۶	۲	۱	۲	*	*	*	*	*	*
۷۶	چاه عمیق عیسی شیردل	۱۴۰۰۵۳	۲	۲	۱۴	۹	۵	۴	*	*	*	*	*	*
۷۷	چاه عمیق قادری	۱۴۰۰۵۴	۲	۱	۴	۲	۰	۱	*	*	*	*	*	*
۷۸	چاه عمیق قریب علی	۱۴۰۰۵۶	۲	۱	۱	۱	۱	۱	*	*	*	*	*	*
۷۹	چاه عمیق کاظم محولاتی	۱۴۰۰۵۸	۲	۲	۱۷	۱۲	۲	۴	*	*	*	*	*	*
۸۰	چاه عمیق گل محمد تقی	۱۴۰۰۵۹	۲	۱	۴	۲	۰	۱	*	*	*	*	*	*
۸۱	چاه عمیق محلوچی	۱۴۰۰۶۰	۲	۲	۱۰	۸	۵	۲	*	*	*	*	*	*
۸۲	چاه عمیق محمد چوران	۱۴۰۰۶۱	۲	۱۱	۵۸	۳۹	۴	۱۴	*	*	*	*	*	*
۸۳	چاه عمیق محمد سفری	۱۴۰۰۶۲	۲	۱	۶	۴	۲	۱	*	*	*	*	*	*
۸۴	چاه عمیق محمد عباسیان	۱۴۰۰۶۵	۲	۱	۵	۴	۲	۱	*	*	*	*	*	*
۸۵	چاه عمیق محمد حسینیان	۱۴۰۰۶۶	۲	۱	۱	۱	۰	۱	*	*	*	*	*	*
۸۶	چاه عمیق مشاع شماره سه	۱۴۰۰۶۸	۲	۱	۴	۲	۱	۱	*	*	*	*	*	*
۸۷	چاه عمیق مشاع شماره یک	۱۴۰۰۶۹	۲	۱	۳	۲	۱	۱	*	*	*	*	*	*
۸۸	چاه عمیق مهدی حیدر بیگی	۱۴۰۰۷۱	۲	۱	۲	۲	۰	۱	*	*	*	*	*	*
۸۹	چاه عمیق میاندھی	۱۴۰۰۷۲	۱	۱	۵	۲	۰	۱	*	*	*	*	*	*
۹۰	چاه عمیق میرزا ایی	۱۴۰۰۷۳	۲	۱	۱	۱	۰	۱	*	*	*	*	*	*
۹۱	چاه عمیق شام اور شماره دو	۱۴۰۰۷۴	۲	۱	۲	۲	۰	۱	*	*	*	*	*	*
۹۲	چاه عمیق هاشمی	۱۴۰۰۷۶	۱	۱	۵	۲	۰	۱	*	*	*	*	*	*
۹۳	چاه غفاری	۱۳۹۹۶۲	۲	۱	۳	۲	۰	۱	*	*	*	*	*	*
۹۴	چاه ذدام	۱۴۰۰۷۸	۲	۱	۱	۱	۱	۱	*	*	*	*	*	*

کد نوع راه آبادی: ۱، جاده اسفند ۱، جاده شوره ۲، جاده خاک ۳، مارو ۴، سایر (اینگاه راه آهن، راه آبی ۵)، نا مشخص ۶

تعداد گاودگوسال	۴۲		
تعداد گوسفند بز	۴۱	۱۵	
تعمیرگاه ماشین آلات کشادری	۴۰		
فروشگاه تعاونی	۳۹		
دستری به وسایل قدیمی در آبادی	۳۸		
تلفن	۳۷		
دستری به روزنامه مجله و کتاب	۳۶		
صندوق پست	۳۵		
بیمارنمای روستایی	۳۴		
داپترتشت یکمین دبیرگری	۳۳		
پزشک	۳۲		
خانه بهداشت	۳۱		
مرکز بهداشتی درمانی	۳۰		
حمام	۲۹	*	
آموزش انجمن بودا آموزی	۲۸		
مدرسه راهنمایی	۲۷		
دبستان	۲۶		
برق	۲۵	*	
آب لوله کشی	۲۴		
پایگاه خدمات بست پنج	۲۳		
مرکز خدمات روستایی	۲۲		
دفتر جهاد سازندگی	۲۱		
شورای اسلامی روستایی	۲۰		
اماکن مذهبی مسلمانان	۱۹		
بنیخ مذهبی مسلمانان	۱۸		
نقشه و دیوان آبادی	۱۷	۵۰	
		۵۱	
		۵۲	
		۵۳	
		۵۴	
		۵۵	
		۵۶	
		۵۷	
	۲۵۰	۵۸	
۱	۲۵۰	۵۹	
	۵۰۰	۶۰	
		۶۱	
	۴۰	۶۲	
	۸۰۱	۶۳	
	۲۰	۶۴	
	۱۸۰۰	۶۵	
	۸۰۰	۶۶	
		۶۷	
		۶۸	
	۲۲۰	۶۹	
	۵۰۰	۷۰	
	۱۲۰۰	۷۱	
		۷۲	
۱	۶۰۰	۷۳	
	۲۰۰۰	۷۴	
	۴۵۰	۷۵	
	۶۰۰	۷۶	
۲		۷۷	
		۷۸	
	۱۰۰	۷۹	
	۴۰۰	۸۰	
	۲۰۰	۸۱	
	۱۲۰۰	۸۲	
	۱۱۰۰	۸۳	
		۸۴	
	۱۰۰	۸۵	
		۸۶	
		۸۷	
	۲۰۰	۸۸	
	۴۰۰	۸۹	
		۹۰	
		۹۱	
۳	۱۰۰۰	۹۲	
		۹۳	
	۲۲۰۰	۹۴	



خصوصیات اجتماعی - اقتصادی آبادیهای دارای سکنه شهرستان تربت حیدریه

شماره ردیف آبادی	آبادی	کد آبادی	نوع راه آبادی (کد)	تعداد خانوار	کل جمعیت	جمعیت عساکر بیشتر	جمعیت باسواد	جمعیت مثال	فعالیت کشاورزی						
									زراعت	باغداری	دامداری دامپروری	پرورش طیور	پرورش گاو برهیم	پرورش بز و گوسفند	پرورش ماهی
۱	۲	۳	۴	۵	۶	۷	۸	۹	۱۰	۱۱	۱۲	۱۳	۱۴	۱۵	۱۶
۹۵	چاه کرجی	۱۴۰۰۷۹	۲	۱	۱	۱	۰	۱	*	*	*	*	*	*	*
۹۶	چاه کوشهر بیگ	۱۴۰۰۸۰	۲	۱	۶	۴	۲	۱	*	*	*	*	*	*	*
۹۷	چاه محمدپور	۱۴۰۰۸۱	۲	۱	۱	۱	۱	۱	*	*	*	*	*	*	*
۹۸	چاه محمدعلی خان	۱۴۰۰۸۲	۲	۲	۱۱	۶	۱	۲	*	*	*	*	*	*	*
۹۹	چاه مشاع در صد اکت	۱۴۰۰۸۵	۲	۱	۲	۲	۰	۱	*	*	*	*	*	*	*
۱۰۰	چاه مشاع شماره سه دهقان	۱۴۰۰۸۶	۲	۱	۴	۲	۰	۱	*	*	*	*	*	*	*
۱۰۱	چاه مشاع شماره یک ابراهیم	۱۴۰۰۸۷	۲	۱	۳	۲	۱	۱	*	*	*	*	*	*	*
۱۰۲	چاه موتور ابراهیم قدر مان	۱۴۰۰۸۸	۲	۱	۱	۱	۱	۱	*	*	*	*	*	*	*
۱۰۳	چاه موتور جلالیان	۱۴۰۰۸۹	۲	۱	۱	۱	۱	۱	*	*	*	*	*	*	*
۱۰۴	چاه موتور حسینی	۱۴۰۰۹۰	۲	۲	۱۱	۸	۱	۴	*	*	*	*	*	*	*
۱۰۵	چاه موتور حیدر بیگی	۱۴۰۰۹۱	۲	۱	۴	۲	۰	۱	*	*	*	*	*	*	*
۱۰۶	چاه موتور دهن کمال	۱۴۰۰۹۲	۲	۱	۴	۲	۰	۱	*	*	*	*	*	*	*
۱۰۷	چاه موتور سرزوله فلاح	۱۴۰۰۹۳	۲	۱	۲	۲	۱	۱	*	*	*	*	*	*	*
۱۰۸	چاه موتور شماره دو چرخ اخی	۱۴۰۰۹۴	۲	۱	۱	۱	۰	۱	*	*	*	*	*	*	*
۱۰۹	چاه موتور شماره یک چرخ اخی	۱۴۰۰۹۵	۲	۲	۹	۴	۱	۲	*	*	*	*	*	*	*
۱۱۰	چاه موتور شماره یک نصر آباد	۱۴۰۰۹۶	۲	۱	۱	۱	۰	۱	*	*	*	*	*	*	*
۱۱۱	چاه موتور شماره ۲ نصر آباد	۱۴۰۰۹۷	۲	۱	۱	۱	۱	۱	*	*	*	*	*	*	*
۱۱۲	چاه موتور شماره ۳ چرخ اخی	۱۴۰۰۹۸	۲	۱	۳	۲	۱	۱	*	*	*	*	*	*	*
۱۱۳	چاه موتور ظاهر محولاتی	۱۴۰۰۹۹	۲	۱	۱	۱	۰	۱	*	*	*	*	*	*	*
۱۱۴	چاه شام اور شماره ۱	۱۴۰۰۷۵	۲	۴	۱۵	۹	۰	۴	*	*	*	*	*	*	*
۱۱۵	چاه ولی دور اندیش	۱۴۰۱۰۵	۲	۱	۵	۲	۳	۱	*	*	*	*	*	*	*
۱۱۶	چاه هزاره	۱۴۰۱۰۶	۲	۱	۱	۱	۰	۱	*	*	*	*	*	*	*
۱۱۷	چهار سر	۱۴۰۱۰۷	۲	۵۸	۲۸۰	۲۳۲	۱۲۳	۶۵	*	*	*	*	*	*	*
۱۱۸	حصن آباد	۱۴۰۱۰۸	۲	۲۶۲	۶۸۲	۱۰۵۰	۵۶۳	۲۴۳	*	*	*	*	*	*	*
۱۱۹	خرم آباد	۱۴۰۱۱۸	۲	۱	۲	۲	۰	۱	*	*	*	*	*	*	*
۱۲۰	خیر آباد	۱۴۰۱۱۹	۲	۳۸۴	۱۸۱۸	۱۷۴۱	۸۰۲	۳۶۱	*	*	*	*	*	*	*
۱۲۱	دوغ آباد	۱۴۰۱۲۲	۲	۶۸۸	۲۸۶۵	۲۳۸۱	۱۳۴۱	۶۶۵	*	*	*	*	*	*	*
۱۲۲	رحمت آباد	۱۴۰۱۲۴	۲	۱	۱	۱	۱	۱	*	*	*	*	*	*	*
۱۲۳	ریگ چاه علی شاه	۱۴۰۱۲۶	۲	۱	۵	۲	۱	۱	*	*	*	*	*	*	*
۱۲۴	ریگی	۱۴۰۱۲۷	۲	۹	۲۳	۲۷	۴	۱۲	*	*	*	*	*	*	*
۱۲۵	شرکت چین چین	۱۴۰۱۳۰	۲	۱۲	۴۰	۲۹	۵	۱۶	*	*	*	*	*	*	*
۱۲۶	شمس آباد	۱۴۰۱۳۱	۲	۱۴۲	۶۷۰	۵۱۸	۲۳۹	۱۹۰	*	*	*	*	*	*	*
۱۲۷	عبدل آباد	۱۴۰۱۳۶	۲	۶۶۶	۳۵۴	۱۶۹۱	۱۸۷	۱۱۲۸	*	*	*	*	*	*	*
۱۲۸	فتح آباد	۱۴۰۱۳۹	۱	۶۶	۴۶۶	۲۵۱	۱۵۷	۳۱۴	*	*	*	*	*	*	*
۱۲۹	قلج	۱۴۰۱۴۰	۲	۶	۲۲	۲۷	۹	۱۰	*	*	*	*	*	*	*
۱۳۰	قریان آباد	۱۴۰۱۴۱	۲	۱۴	۵۵	۴۴	۳	۱۸	*	*	*	*	*	*	*
۱۳۱	کاروانی هاشمی	۱۴۰۱۴۸	۲	۱	۸	۷	۳	۱	*	*	*	*	*	*	*
۱۳۲	معین آباد	۱۴۰۱۵۲	۲	۲	۴	۴	۱	۳	*	*	*	*	*	*	*
۱۳۳	مقبیل	۱۴۰۱۵۳	۲	۹	۳۹	۳۱	۱۵	۱۲	*	*	*	*	*	*	*
۱۳۴	موتور ابوتر ابی قهرمان	۱۴۰۱۵۶	۲	۱	۸	۵	۳	۱	*	*	*	*	*	*	*
۱۳۵	موتور احمد انفر ادی	۱۴۰۱۵۷	۲	۱	۱	۱	۱	۱	*	*	*	*	*	*	*
۱۳۶	موتور اسلام آباد	۱۴۰۱۵۸	۲	۱	۵	۲	۲	۱	*	*	*	*	*	*	*
۱۳۷	موتور ایرج اعتمادی	۱۴۰۱۶۰	۲	۱	۸	۸	۱	۱	*	*	*	*	*	*	*
۱۳۸	موتور بیباغ انگوری	۱۴۰۱۶۱	۲	۱	۲	۲	۲	۱	*	*	*	*	*	*	*
۱۳۹	موتور سبز گز	۱۴۰۱۶۴	۲	۱	۱	۱	۰	۱	*	*	*	*	*	*	*

کد نوع راه آبادی: ۱ جاده اسفالت، ۲ جاده شوسه، ۳ جاده خاکی، ۴ سایر (اینگاه راه آسین یا راه آبی)، ۵ نامشخص



خصوصیات اجتماعی - اقتصادی آبادیهای دارای سکنه شهرستان تربت حیدریه

شماره ردیف آبادی	آبادی	کده آبادی	نوع راه آبادی (کده)	تعداد خانوار	کل جمعیت	جمعیت عساکر بیشتر	جمعیت باسواد	جمعیت شغل	نقایب کشاورزی						
									۱۰	۱۱	۱۲	۱۳	۱۴	۱۵	۱۶
۱۴۰	موتور به روشی	۱۴۰۱۷۶	۲	۱	۱	۱	۰	۱	*	*	*	*	*	*	*
۱۴۱	موتور پلدخور	۱۴۰۱۶۵	۲	۱	۱	۱	۰	۱	*	*	*	*	*	*	*
۱۴۲	موتور تپه کوه شماره دو	۱۴۰۱۶۶	۲	۱	۲	۲	۱	۱	*	*	*	*	*	*	*
۱۴۳	موتور تپه کوه شماره یک	۱۴۰۱۶۷	۲	۱	۵	۲	۱	۱	*	*	*	*	*	*	*
۱۴۴	موتور تپه لوهی	۱۴۰۱۶۸	۲	۱	۲	۲	۰	۱	*	*	*	*	*	*	*
۱۴۵	موتور چهار دره	۱۴۰۱۷۱	۲	۱	۵	۲	۱	۱	*	*	*	*	*	*	*
۱۴۶	موتور حاج حسین معینی	۱۴۰۱۷۲	۲	۱	۴	۲	۰	۱	*	*	*	*	*	*	*
۱۴۷	موتور حاجی بختیار	۱۴۰۱۷۳	۲	۲	۶	۵	۳	۴	*	*	*	*	*	*	*
۱۴۸	موتور حاجی ماشا اله	۱۴۰۱۷۴	۲	۱	۱	۱	۱	۱	*	*	*	*	*	*	*
۱۴۹	موتور خانه حنه	۱۴۰۱۷۷	۲	۱	۲	۲	۱	۱	*	*	*	*	*	*	*
۱۵۰	موتور دو برچی	۱۴۰۱۷۹	۲	۲	۶	۴	۱	۲	*	*	*	*	*	*	*
۱۵۱	موتور دیمه کارها	۱۴۰۱۸۰	۲	۱	۲	۲	۱	۱	*	*	*	*	*	*	*
۱۵۲	موتور شانی	۱۴۰۱۸۱	۲	۱	۵	۲	۰	۱	*	*	*	*	*	*	*
۱۵۳	موتور شاقلی قهرمان	۱۴۰۱۸۲	۲	۱	۲	۲	۰	۱	*	*	*	*	*	*	*
۱۵۴	موتور زوله خیر اتا	۱۴۰۱۸۳	۲	۱	۸	۸	۰	۲	*	*	*	*	*	*	*
۱۵۵	موتور سازمان	۱۴۰۱۸۴	۲	۱	۱	۱	۰	۱	*	*	*	*	*	*	*
۱۵۶	موتور سیدها	۱۴۰۱۸۵	۲	۱	۷	۵	۴	۲	*	*	*	*	*	*	*
۱۵۷	موتور شماره ۲ شیر	۱۴۰۱۸۷	۲	۱	۱۰	۷	۵	۲	*	*	*	*	*	*	*
۱۵۸	موتور علی شماره یک	۱۴۰۱۹۰	۲	۱	۵	۲	۰	۱	*	*	*	*	*	*	*
۱۵۹	موتور علی عسکری	۱۴۰۱۹۱	۲	۱	۱	۱	۰	۱	*	*	*	*	*	*	*
۱۶۰	موتور عمیق اقا	۱۴۰۱۹۲	۲	۱	۵	۲	۰	۱	*	*	*	*	*	*	*
۱۶۱	موتور عمیق جعفرزاده	۱۴۰۱۹۳	۲	۱	۹	۷	۰	۲	*	*	*	*	*	*	*
۱۶۲	موتور عمیق خالصه خوشنو	۱۴۰۱۹۴	۲	۱	۵	۲	۰	۱	*	*	*	*	*	*	*
۱۶۳	موتور عمیق دو برچی نو	۱۴۰۱۹۵	۲	۱	۳	۲	۱	۱	*	*	*	*	*	*	*
۱۶۴	موتور عمیق سالار امیر	۱۴۰۱۹۶	۲	۱	۵	۲	۰	۱	*	*	*	*	*	*	*
۱۶۵	موتور عمیق کولو	۱۴۰۱۹۷	۲	۱	۱	۱	۰	۱	*	*	*	*	*	*	*
۱۶۶	موتور غلامحسین بهادری	۱۴۰۱۶۹	۲	۱	۲	۲	۰	۱	*	*	*	*	*	*	*
۱۶۷	موتور قاضی شماره یک	۱۴۰۱۹۹	۲	۵	۲۷	۲۰	۳	۵	*	*	*	*	*	*	*
۱۶۸	موتور کاظم جلالی طلب	۱۴۰۲۰۱	۲	۱	۱	۱	۱	۱	*	*	*	*	*	*	*
۱۶۹	موتور کشاورزان	۱۴۰۲۰۴	۲	۱	۱	۱	۰	۱	*	*	*	*	*	*	*
۱۷۰	موتور کوره پز خانه	۱۴۰۲۰۵	۲	۱	۱	۱	۰	۱	*	*	*	*	*	*	*
۱۷۱	موتور لب کمال مناباد	۱۴۰۲۰۶	۲	۱	۵	۲	۰	۱	*	*	*	*	*	*	*
۱۷۲	موتور محمد حیدر بیگی	۱۴۰۲۰۷	۲	۱	۱	۱	۱	۱	*	*	*	*	*	*	*
۱۷۳	موتور محمد خان رحیمی	۱۴۰۲۰۸	۲	۱	۴	۲	۱	۱	*	*	*	*	*	*	*
۱۷۴	موتور مسیله	۱۴۰۲۰۹	۲	۱	۱	۱	۱	۱	*	*	*	*	*	*	*
۱۷۵	مهنه	۱۴۰۲۱۲	۱	۵۱۶	۲۴۰۸	۱۹۱۵	۱۱۵۲	۵۴۳	*	*	*	*	*	*	*
۱۷۶	میاندھی	۱۴۰۲۱۵	۱	۱۵۱	۶۸۹	۵۴۲	۲۲۸	۱۶۶	*	*	*	*	*	*	*
۱۷۷	نصر آباد	۱۴۰۲۱۶	۲	۲۹	۱۴۲	۱۲۱	۵۴	۲۹	*	*	*	*	*	*	*
۱۷۸	نصرونی	۱۴۰۲۱۷	۲	۶	۲۲	۲۲	۱۵	۷	*	*	*	*	*	*	*
۱۷۹	نوبهار کالشور	۱۴۰۲۲۵	۲	۱	۲	۲	۰	۰	*	*	*	*	*	*	*
۱۸۰	دمت آباد	۱۴۰۲۲۰	۲	۱۸۲	۱۰۴۵	۷۹۷	۲۷۶	۲۵۵	*	*	*	*	*	*	*

کد نوع راه آبادی: ۱، جاده اسفالت، ۲، جاده شوسه، ۳، جاده خاکی، ۴، سایر (از بنگاه راه آهن باره آبی ۵۱ تا مشخص ۶)



خصوصیات اجتماعی - اقتصادی آبادیهای دارائی سکنه شهرستان تربت حیدریه

شماره ردیف آبادی	آبادی	نوع راه آبادی (کیلومتر)	تعداد خانوار	کل جمعیت	جمعیت ۶ ساله و بیشتر	جمعیت باسواد	جمعیت نامل	فعالیت کشاورزی									
								۱۰. زراعت	۱۱. باغداری	۱۲. دامداری دامپروری	۱۳. پرورش طیور	۱۴. پرورش گاو ابریشم	۱۵. پرورش زنبورسل	۱۶. پرورش ماهی			
۱	بخش کدکن																
	دهستان بیلاخ																
۱	احمد آباد خزاشی	۱۴۰۵۲۷	۲	۱۲۱	۸۲	۱۹۰	۱۲۲	*									
۲	احمد آباد	۱۴۰۵۲۰	۱	۱۲۱	۶۷	۱۹۰	۱۲۱	*									
۳	اصدیه	۱۴۰۵۲۱	۳	۸۵	۳۰۲	۱۰۳	۱۱۳	*									
۴	اسلام آباد خلیج	۱۴۰۵۲۲	۳	۲۹	۱۶۱	۵۵	۴۲	*									
۵	اقکهر سفلی	۱۴۰۵۲۵	۲	۵۵	۲۸۸	۱۰۱	۵۷	*									
۶	اقابیل سفلی	۱۴۰۵۲۷	۲	۳۱	۶۵	۷۷	۳۱	*									
۷	اقابیل علیا	۱۴۰۵۲۸	۲	۱۱	۶۵	۵۱	۳۱	*									
۸	التاتور	۱۴۰۵۲۹	۲	۶۵	۸۳	۶۲	۱۱۱	*									
۹	بره خور	۱۴۰۵۳۶	۲	۲۱	۴۶	۸۶	۲۲	*									
۱۰	بهروز	۱۴۰۵۳۷	۳	۹	۴۳	۵	۱۲	*									
۱۱	پهنگار بیادور	۱۴۰۵۳۹	۲	۲۶	۱۵۶	۱۱۸	۲۸	*									
۱۲	پروستین دوز	۱۴۰۵۵۰	۲	۱۷	۹۹	۷۷	۲۴	*									
۱۳	چاه عمیق شرکت	۱۴۰۵۵۲	۳	۳۱	۸۷	۶۲	۱۶	*									
۱۴	چاه چهار شرکت	۱۴۰۵۹۱	۳	۲	۱۹	۱۵	۴	*									
۱۵	چاه درمعاون	۱۴۰۵۷۹	۳	۴	۱۷	۹	۴	*									
۱۶	چاه سه خضر و سهامی	۱۴۰۵۸۲	۳	۵	۳۱	۱۱	۵	*									
۱۷	چاه سه علیر خاخر اش	۱۴۰۵۸۷	۳	۲	۲	۲	۲	*									
۱۸	چاه سه معاون	۱۴۰۵۸۸	۲	۱	۱	۰	۱	*									
۱۹	چاه یکبیتی هاشمی	۱۴۰۶۱۲	۲	۱	۱	۰	۱	*									
۲۰	چاه یکبیتی رودی	۱۴۰۶۱۳	۲	۴	۱۴	۱۱	۷	*									
۲۱	چشمه کلک سفلی	۱۴۰۶۱۵	۲	۴۵	۱۹۸	۱۴۸	۴۴	*									
۲۲	چشمه کلک علیا	۱۴۰۶۲۶	۳	۲۹	۱۲۶	۱۰۲	۳۵	*									
۲۳	چهار درخت	۱۴۰۶۲۰	۳	۱۵	۶۵	۵۸	۲۲	*									
۲۴	حسن آباد سونفی	۱۴۰۶۳۲	۳	۱۷	۲۲۷	۲۵۷	۱۱۶	*									
۲۵	حشمت آباد	۱۴۰۶۳۴	۱	۶۷	۲۸۱	۱۸۱	۸۱	*									
۲۶	خان حاکم	۱۴۰۶۳۶	۳	۲	۲	۱	۲	*									
۲۷	رباط میان دخت	۱۴۰۶۴۱	۱	۱۰۹	۵۲۳	۳۶۲	۱۱۴	*									
۲۸	زرکک	۱۴۰۶۴۲	۲	۱۸	۶۸	۵۲	۱۸	*									
۲۹	زرین دخت	۱۴۰۶۴۳	۳	۷	۲۷	۱۱	۷	*									
۳۰	سربالا	۱۴۰۶۴۶	۲	۳۹۰	۱۸۹۳	۱۴۶۷	۵۱۸	*									
۳۱	سرگدار	۱۴۰۶۴۸	۲	۱۶	۹۲	۷۰	۲۵	*									
۳۲	سندک	۱۴۰۶۴۹	۲	۲۶	۱۶۷	۹۲	۲۲	*									
۳۳	ضاد آب	۱۴۰۶۵۲	۲	۵	۲۲	۹	۶	*									
۳۴	شور حصار	۱۴۰۶۵۷	۲	۳۹	۱۸۱	۱۲۸	۱۷	*									
۳۵	شیله شاد	۱۴۰۶۵۹	۲	۴۰	۱۹۵	۱۴۲	۵۳	*									
۳۶	علی آباد	۱۴۰۶۶۴	۲	۱	۱	۰	۱	*									
۳۷	علی افق	۱۴۰۶۶۵	۲	۱	۴	۱	۲	*									
۳۸	فتح آباد	۱۴۰۶۶۶	۱	۲۲	۱۵۵	۱۱۹	۳۸	*									
۳۹	قچاق	۱۴۰۶۶۷	۲	۶۵	۳۰۵	۲۳۴	۶۵	*									
۴۰	قصر آباد	۱۴۰۶۶۹	۲	۵۱	۲۳۴	۱۷۲	۵۲	*									
۴۱	قلعه سنگی	۱۴۰۶۷۰	۳	۷۳	۲۲۷	۲۵۰	۸۹	*									
۴۲	قلعه نو	۱۴۰۶۷۱	۲	۴۲	۱۸۰	۱۲۷	۴۷	*									
۴۳	کاربیز سبز	۱۴۰۶۷۲	۲	۹	۳۹	۲۲	۱۵	*									
۴۴	کچدر خسته	۱۴۰۶۷۵	۲	۱۰	۵۲	۲۵	۶	*									
۴۵	کلاته حاج عظیم	۱۴۰۶۸۱	۲	۷	۴۳	۲۵	۱۲	*									

کل نوع راه آبادی: جاده استانه ۱، جاده شوره ۲، جاده خاکی ۳، مارو ۴، سایر (اینگاه، راه آدین، راه آبی ۵، نامشخص ۶)

تعداد گاو و گوساله	تعداد گوسفند و بز	تیمبرگاه شترن آلات کش درزی	فرزگاه شترن آلات کش درزی	دسترسی به وسایل تعمیراتی آبیاری	تلفظ	دسترسی به روزنامه و مجله و آبا و اجداد	صندوق پست	بیمار و دامپزشکی درستی	دانشگاه پست و آموزش	پزشک	خانه بهداشت	مرکز بهداشتی درمانی	حمام	آموزش انجمن مواد آبیاری	مدرسه راهنمایی	دبستان	برق	آب لوله کشی	پایگاه بهداشت بیخ	مرکز خدمات درستی	دفتر جهاد سلامت زندگی	شورای اسلامی درستی	امکان مذکبی مسلمانان	منبع مذکبی مسلمانان	شماره ردیف آبادی	
۴۲	۴۱	۴۰	۳۹	۳۸	۳۷	۳۶	۳۵	۳۴	۳۳	۳۲	۳۱	۳۰	۲۹	۲۸	۲۷	۲۶	۲۵	۲۴	۲۳	۲۲	۲۱	۲۰	۱۹	۱۸	۱۷	
۸۱۶۵	۳۰۱۵۸۸	۵	۳۳	۸۹	۵	۷	۱۷	۸	۲	۵	۴	۲	۹۰	۴۶	۱۰	۱۰۱	۳۵	۴۴	۲۰	۰	۶	۱۱۲	۱۵۸	۳۳		
۲۳۸۰	۱۵۶۹۰۴	۲	۵	۲۹	۱	۰	۲	۱	۰	۱	۱	۱	۲۸	۱۵	۲	۳۳	۱۰	۱۲	۵	۰	۰	۴۲	۴۸	۸	۱	
۲۰۰	۵۲۰۰	*	*	*	*	*	*	*	*	*	*	*	*	*	*	*	*	*	*	*	*	*	*	*	*	۲
۱۰۰	۱۸۰۰	*	*	*	*	*	*	*	*	*	*	*	*	*	*	*	*	*	*	*	*	*	*	*	*	۳
۱۰۰	۱۸۵۰	*	*	*	*	*	*	*	*	*	*	*	*	*	*	*	*	*	*	*	*	*	*	*	*	۴
۱۵۰	۴۰	*	*	*	*	*	*	*	*	*	*	*	*	*	*	*	*	*	*	*	*	*	*	*	*	۵
۱۰۰	۱۷۰۰	*	*	*	*	*	*	*	*	*	*	*	*	*	*	*	*	*	*	*	*	*	*	*	*	۶
۱۰	۲۱۰	*	*	*	*	*	*	*	*	*	*	*	*	*	*	*	*	*	*	*	*	*	*	*	*	۷
۱۲	۴۸۰	*	*	*	*	*	*	*	*	*	*	*	*	*	*	*	*	*	*	*	*	*	*	*	*	۸
۱۳۰	۲۳۰۰	*	*	*	*	*	*	*	*	*	*	*	*	*	*	*	*	*	*	*	*	*	*	*	*	۹
۰	۷۰۰	*	*	*	*	*	*	*	*	*	*	*	*	*	*	*	*	*	*	*	*	*	*	*	*	۱۰
۷	۲۷۰	*	*	*	*	*	*	*	*	*	*	*	*	*	*	*	*	*	*	*	*	*	*	*	*	۱۱
۵	۱۲۰۰	*	*	*	*	*	*	*	*	*	*	*	*	*	*	*	*	*	*	*	*	*	*	*	*	۱۲
۷	۲۶۰	*	*	*	*	*	*	*	*	*	*	*	*	*	*	*	*	*	*	*	*	*	*	*	*	۱۳
۱۰۰	۱۴۳۰۰	*	*	*	*	*	*	*	*	*	*	*	*	*	*	*	*	*	*	*	*	*	*	*	*	۱۴
۰	۱۵۰۰	*	*	*	*	*	*	*	*	*	*	*	*	*	*	*	*	*	*	*	*	*	*	*	*	۱۵
۰	۰	*	*	*	*	*	*	*	*	*	*	*	*	*	*	*	*	*	*	*	*	*	*	*	*	۱۶
۱۳۱	۴	*	*	*	*	*	*	*	*	*	*	*	*	*	*	*	*	*	*	*	*	*	*	*	*	۱۷
۰	۰	*	*	*	*	*	*	*	*	*	*	*	*	*	*	*	*	*	*	*	*	*	*	*	*	۱۸
۰	۰	*	*	*	*	*	*	*	*	*	*	*	*	*	*	*	*	*	*	*	*	*	*	*	*	۱۹
۰	۰	*	*	*	*	*	*	*	*	*	*	*	*	*	*	*	*	*	*	*	*	*	*	*	*	۲۰
۷۰	۱۲۰۰	*	*	*	*	*	*	*	*	*	*	*	*	*	*	*	*	*	*	*	*	*	*	*	*	۲۱
۲۰	۷۰۰	*	*	*	*	*	*	*	*	*	*	*	*	*	*	*	*	*	*	*	*	*	*	*	*	۲۲
۱۳	۳۸۵	*	*	*	*	*	*	*	*	*	*	*	*	*	*	*	*	*	*	*	*	*	*	*	*	۲۳
۵۰	۹۰۰	*	*	*	*	*	*	*	*	*	*	*	*	*	*	*	*	*	*	*	*	*	*	*	*	۲۴
۲۰	۱۶۰۰	*	*	*	*	*	*	*	*	*	*	*	*	*	*	*	*	*	*	*	*	*	*	*	*	۲۵
۲	۳۵۰	*	*	*	*	*	*	*	*	*	*	*	*	*	*	*	*	*	*	*	*	*	*	*	*	۲۶
۳۵	۵۵۰	*	*	*	*	*	*	*	*	*	*	*	*	*	*	*	*	*	*	*	*	*	*	*	*	۲۷
۲۲	۲۶۰	*	*	*	*	*	*	*	*	*	*	*	*	*	*	*	*	*	*	*	*	*	*	*	*	۲۸
۱	۲۰	*	*	*	*	*	*	*	*	*	*	*	*	*	*	*	*	*	*	*	*	*	*	*	*	۲۹
۴۰۰	۸۲۰۰۰	*	*	*	*	*	*	*	*	*	*	*	*	*	*	*	*	*	*	*	*	*	*	*	*	۳۰
۱۷	۹۰۰	*	*	*	*	*	*	*	*	*	*	*	*	*	*	*	*	*	*	*	*	*	*	*	*	۳۱
۱۵	۴۰۰	*	*	*	*	*	*	*	*	*	*	*	*	*	*	*	*	*	*	*	*	*	*	*	*	۳۲
۲	۲۷۰	*	*	*	*	*	*	*	*	*	*	*	*	*	*	*	*	*	*	*	*	*	*	*	*	۳۳
۱	۱۱۰۰	*	*	*	*	*	*	*	*	*	*	*	*	*	*	*	*	*	*	*	*	*	*	*	*	۳۴
۱۲	۳۶۰	*	*	*	*	*	*	*	*	*	*	*	*	*	*	*	*	*	*	*	*	*	*	*	*	۳۵
۰	۰	*	*	*	*	*	*	*	*	*	*	*	*	*	*	*	*	*	*	*	*	*	*	*	*	۳۶
۰	۱۷۲۰	*	*	*	*	*	*	*	*	*	*	*	*	*	*	*	*	*	*	*	*	*	*	*	*	۳۷
۲۰	۲۸۰	*	*	*	*	*	*	*	*	*	*	*	*	*	*	*	*	*	*	*	*	*	*	*	*	۳۸
۲	۶۵۰	*	*	*	*	*	*	*	*	*	*	*	*	*	*	*	*	*	*	*	*	*	*	*	*	۳۹
۱۰۰	۵۰۰	*	*	*	*	*	*	*	*	*	*	*	*	*	*	*	*	*	*	*	*	*	*	*	*	۴۰
۸	۲۰۰۰	*	*	*	*	*	*	*	*	*	*	*	*	*	*	*	*	*	*	*	*	*	*	*	*	۴۱
۲۰	۲۰۰۰	*	*	*	*	*	*	*	*	*	*	*	*	*	*	*	*	*	*	*	*	*	*	*	*	۴۲
۱۱	۴۱۰	*	*	*	*	*	*	*	*	*	*	*	*	*	*	*	*	*	*	*	*	*	*	*	*	۴۳
۱	۴۳۰	*	*	*	*	*	*	*	*	*	*	*	*	*	*	*	*	*	*	*	*	*	*	*	*	۴۴
۱۱	۴۰۰	*	*	*	*	*	*	*	*	*	*	*	*	*	*	*	*	*	*	*	*	*	*	*	*	۴۵

خصوصیات اجتماعی - اقتصادی آبادیهای دارای سکنه شهرستان تریبته حیدریه

شماره ردیف آبادی	آبادی	کده آبادی	نوع راه آبادی (کده)	تعداد خانوار	کل جمعیت	جمعیت عورتان بیشتر	جمعیت باسواد	جمعیت شغل	فصاحت کشاورزی							
									۱۰	۱۱	۱۲	۱۳	۱۴	۱۵	۱۶	
۴۶	کلاته خوش	۱۴۰۶۸۲	۳	۱۵	۵۸	۵۳	۱۹	۲۱	*	*	*	*	*	*	*	*
۴۷	کور سامت	۱۴۰۶۸۹	۳	۶	۱۱	۱۱	۱	۳	*	*	*	*	*	*	*	*
۴۸	کوهی	۱۴۰۶۹۱	۳	۴۰	۲۲۷	۱۸۲	۹۵	۶۱	*	*	*	*	*	*	*	*
۴۹	محمود آباد	۱۴۰۶۹۶	۳	۵۵	۲۷۸	۲۰۶	۸۹	۶۶	*	*	*	*	*	*	*	*
۵۰	مختاری	۱۴۰۶۹۷	۲	۲۸	۱۲۸	۱۰۲	۵۱	۲۲	*	*	*	*	*	*	*	*
۵۱	معدن	۱۴۰۷۰۰	۳	۱۶	۹۰	۶۹	۲۵	۳۴	*	*	*	*	*	*	*	*
۵۲	میاندهی	۱۴۰۷۱۱	۲	۸۲	۴۲۷	۳۲۲	۱۵۳	۱۳۱	*	*	*	*	*	*	*	*
۵۳	میر محمد	۱۴۰۷۱۲	۲	۲۵	۱۸۲	۱۴۲	۹۴	۶۵	*	*	*	*	*	*	*	*
۵۴	نصر	۱۴۰۷۱۴	۲	۶۹۶	۳۲۳۲	۲۴۶۲	۱۱۱۰	۷۲۸	*	*	*	*	*	*	*	*
۵۵	نوری	۱۴۰۷۱۶	۲	۹۰	۳۶۳	۲۵۲	۱۶۸	۱۱۶	*	*	*	*	*	*	*	*
دهستان پاپین رخ																
۱	تلخ بخش	۱۴۰۹۲۲	۲	۱۸۰	۸۸۶	۶۸۰	۳۶۹	۳۰۲	*	*	*	*	*	*	*	*
۲	چند آب	۱۴۰۹۲۳	۲	۲۶۶	۱۲۸۲	۱۰۰۰	۴۲۵	۲۶۰	*	*	*	*	*	*	*	*
۳	چاه جو انورد	۱۴۰۹۲۴	۲	۱	۱	۱	۰	۱	*	*	*	*	*	*	*	*
۴	حمن آباد بلهر	۱۴۰۹۳۱	۲	۲۴۴	۹۷۲	۷۴۹	۳۴۵	۲۶۴	*	*	*	*	*	*	*	*
۵	حصین آباد	۱۴۰۹۳۲	۲	۴۲	۱۸۹	۱۴۱	۵۱	۴۸	*	*	*	*	*	*	*	*
۶	ده شور	۱۴۰۹۳۶	۳	۲۸	۲۱۲	۱۴۳	۱۲۸	۷۰	*	*	*	*	*	*	*	*
۷	ریگی	۱۴۰۹۳۸	۲	۲۲۰	۶۸۰	۴۱۸	۱۴۰	۲۲۰	*	*	*	*	*	*	*	*
۸	زده	۱۴۰۹۳۹	۲	۱۳۹	۷۲۷	۴۹۲	۲۸۲	۱۴۹	*	*	*	*	*	*	*	*
۹	سالاری	۱۴۰۹۴۱	۲	۱۲۸	۶۰۱	۳۳۴	۲۳۱	۱۷۸	*	*	*	*	*	*	*	*
۱۰	ملطانیه	۱۴۰۹۴۲	۴	۶	۲۲	۸۱	۰	۹	*	*	*	*	*	*	*	*
۱۱	شاه بخش	۱۴۰۹۴۳	۲	۱۵۴	۳۶۷	۲۵۸	۱۲۵	۱۷۸	*	*	*	*	*	*	*	*
۱۲	شهر کهنه	۱۴۰۹۴۴	۲	۴۰	۲۰۹	۱۵۷	۶۲	۲۷	*	*	*	*	*	*	*	*
۱۳	عبدل آباد	۱۴۰۹۴۶	۲	۶۰	۲۷۰	۲۶۶	۲۹	۱۲۰	*	*	*	*	*	*	*	*
۱۴	عقرب آباد	۱۴۰۹۴۸	۳	۹۵	۴۷۲	۳۲۸	۱۵۳	۱۳۶	*	*	*	*	*	*	*	*
۱۵	عنبر کده	۱۴۰۹۵۱	۲	۱۰۲	۴۷۵	۳۷۰	۱۶۸	۱۴۷	*	*	*	*	*	*	*	*
۱۶	قلعه شیشه	۱۴۰۹۶۰	۲	۱۰۱	۵۵۷	۴۱۸	۱۹۳	۱۴۲	*	*	*	*	*	*	*	*
۱۷	قوش اغل	۱۴۰۹۶۲	۳	۵۰	۳۴۴	۱۹۲	۳۷	۹۴	*	*	*	*	*	*	*	*
۱۸	قلبوی مقلی	۱۴۰۹۷۷	۲	۲۲۰	۱۱۲۰	۸۵۲	۴۳۴	۳۵۵	*	*	*	*	*	*	*	*
۱۹	قلبوی علیا	۱۴۰۹۷۸	۲	۱۱۹	۳۴۳	۲۴۹	۱۲۶	۱۶۱	*	*	*	*	*	*	*	*
۲۰	مهدی آباد	۱۴۰۹۸۲	۳	۲۵	۱۱۲	۳۸	۲۱	۳۵	*	*	*	*	*	*	*	*
۲۱	مهدی آباد	۱۴۰۹۸۳	۳	۷۴	۴۰۴	۲۸۶	۸۸	۱۱۲	*	*	*	*	*	*	*	*
۲۲	همایی	۱۴۰۹۸۴	۳	۱۱۲	۵۳۹	۳۸۶	۱۶۷	۱۸۰	*	*	*	*	*	*	*	*
دهستان رخ																
۱	اببار یک مقلی	۱۴۱۰۷۶	۳	۳۱	۱۵۰	۱۱۴	۳۰	۴۱	*	*	*	*	*	*	*	*
۲	اببار یک علیا	۱۴۱۰۷۷	۳	۲۲	۱۲۴	۱۳۹	۵۹	۵۰	*	*	*	*	*	*	*	*
۳	ابد ارو	۱۴۱۰۷۸	۲	۷۰	۳۱۴	۲۵۰	۱۲۴	۸۴	*	*	*	*	*	*	*	*
۴	احمد آباد شیخ	۱۴۱۰۸۰	۲	۴۲	۲۰۷	۱۶۲	۷۹	۴۹	*	*	*	*	*	*	*	*
۵	اسماعیل آباد	۱۴۱۰۸۲	۲	۱۴	۶۳	۵۲	۲۱	۱۲	*	*	*	*	*	*	*	*
۶	اقداش	۱۴۱۰۸۴	۲	۳۴	۱۶۷	۱۳۲	۲۷	۴۴	*	*	*	*	*	*	*	*
۷	امیر آباد	۱۴۱۰۸۶	۱	۹	۹	۶	۶	۳	*	*	*	*	*	*	*	*
۸	پیش اخور	۱۴۱۰۹۱	۲	۲۷	۱۳۵	۱۰۵	۴۴	۴۴	*	*	*	*	*	*	*	*
۹	چاه یک سیزدانی	۱۴۱۱۱۲	۲	۱	۱	۱	۱	۱	*	*	*	*	*	*	*	*
۱۰	چنگ کلاغ	۱۴۱۱۱۸	۲	۴۹	۲۴۲	۱۸۰	۳۴	۳۶	*	*	*	*	*	*	*	*

کد نوع راه آبادی: ۱ جاده اسفالت، ۲ جاده شوسه، ۳ جاده خاکی، ۴ مارو، ۵ سایر (اینگاه راه آهن یا راه آبی)، ۵ نا مشخص

شماره ردیف آبادی	بنگ مذبح سلیمانان	امکن مذبح سلیمانان	شورای اسلامی روستایی	دفتر جهاد سازندگی	مرکز خدمات روستایی	پایگاه بهداشت پنج	آب لوله کشی	برق	دبستان	مدرسه راهنمایی	آبگنجی صنعت مولد انرژی	حمام	مرکز بهداشتی درمانی	خانه بهداشت	پرورشگاه	دانشگاه تکمیلی دانشجویان	بیمارستانی روستایی	صندوق پست	دسترس به روزنامه و مجله آبادی	تلفن	دسترس به پرسنل خدماتی و اداری	فروشگاه تعاونی	تعمیرگاه ماشین آلات کشاورزی	تعداد کوکس خنک	تعداد گاو و گوساله
۱۷	۱۸	۱۹	۲۰	۲۱	۲۲	۲۳	۲۴	۲۵	۲۶	۲۷	۲۸	۲۹	۳۰	۳۱	۳۲	۳۳	۳۴	۳۵	۳۶	۳۷	۳۸	۳۹	۴۰	۴۱	۴۲
۴۶	*	*	*	*	*	*	*	*	*	*	*	*	*	*	*	*	*	*	*	*	*	*	*	۱۲	۱۲
۴۷	*	*	*	*	*	*	*	*	*	*	*	*	*	*	*	*	*	*	*	*	*	*	*	۰	۰
۴۸	*	*	*	*	*	*	*	*	*	*	*	*	*	*	*	*	*	*	*	*	*	*	*	۵۰	۵۰
۴۹	*	*	*	*	*	*	*	*	*	*	*	*	*	*	*	*	*	*	*	*	*	*	*	۵۰	۵۰
۵۰	*	*	*	*	*	*	*	*	*	*	*	*	*	*	*	*	*	*	*	*	*	*	*	۱۲	۱۲
۵۱	*	*	*	*	*	*	*	*	*	*	*	*	*	*	*	*	*	*	*	*	*	*	*	۵	۵
۵۲	*	*	*	*	*	*	*	*	*	*	*	*	*	*	*	*	*	*	*	*	*	*	*	۲۵	۲۵
۵۳	*	*	*	*	*	*	*	*	*	*	*	*	*	*	*	*	*	*	*	*	*	*	*	۷	۷
۵۴	*	*	*	*	*	*	*	*	*	*	*	*	*	*	*	*	*	*	*	*	*	*	*	۳۰۰	۳۰۰
۵۵	*	*	*	*	*	*	*	*	*	*	*	*	*	*	*	*	*	*	*	*	*	*	*	۴	۴
۱	۸	۲۹	۲۰	۱	۰	۲	۷	۴	۱۸	۱	۸	۱۸	۱	۱	۲	۰	۲	۴	۰	۱	۱۹	۱۰	۱	۲۸۳۰۰	۲۸۳۰۰
۲	*	*	*	*	*	*	*	*	*	*	*	*	*	*	*	*	*	*	*	*	*	*	*	۱۵	۱۵
۳	*	*	*	*	*	*	*	*	*	*	*	*	*	*	*	*	*	*	*	*	*	*	*	۷۰	۷۰
۴	*	*	*	*	*	*	*	*	*	*	*	*	*	*	*	*	*	*	*	*	*	*	*	۰	۰
۵	*	*	*	*	*	*	*	*	*	*	*	*	*	*	*	*	*	*	*	*	*	*	*	۱۲	۱۲
۶	*	*	*	*	*	*	*	*	*	*	*	*	*	*	*	*	*	*	*	*	*	*	*	۲	۲
۷	*	*	*	*	*	*	*	*	*	*	*	*	*	*	*	*	*	*	*	*	*	*	*	۴۰	۴۰
۸	*	*	*	*	*	*	*	*	*	*	*	*	*	*	*	*	*	*	*	*	*	*	*	۲	۲
۹	*	*	*	*	*	*	*	*	*	*	*	*	*	*	*	*	*	*	*	*	*	*	*	۱۰	۱۰
۱۰	*	*	*	*	*	*	*	*	*	*	*	*	*	*	*	*	*	*	*	*	*	*	*	۰	۰
۱۱	*	*	*	*	*	*	*	*	*	*	*	*	*	*	*	*	*	*	*	*	*	*	*	۳۰	۳۰
۱۲	*	*	*	*	*	*	*	*	*	*	*	*	*	*	*	*	*	*	*	*	*	*	*	۵	۵
۱۳	*	*	*	*	*	*	*	*	*	*	*	*	*	*	*	*	*	*	*	*	*	*	*	۱	۱
۱۴	*	*	*	*	*	*	*	*	*	*	*	*	*	*	*	*	*	*	*	*	*	*	*	۳۰	۳۰
۱۵	*	*	*	*	*	*	*	*	*	*	*	*	*	*	*	*	*	*	*	*	*	*	*	۱۵	۱۵
۱۶	*	*	*	*	*	*	*	*	*	*	*	*	*	*	*	*	*	*	*	*	*	*	*	۳۱	۳۱
۱۷	*	*	*	*	*	*	*	*	*	*	*	*	*	*	*	*	*	*	*	*	*	*	*	۲۰	۲۰
۱۸	*	*	*	*	*	*	*	*	*	*	*	*	*	*	*	*	*	*	*	*	*	*	*	۸۰	۸۰
۱۹	*	*	*	*	*	*	*	*	*	*	*	*	*	*	*	*	*	*	*	*	*	*	*	۴۰	۴۰
۲۰	*	*	*	*	*	*	*	*	*	*	*	*	*	*	*	*	*	*	*	*	*	*	*	۰	۰
۲۱	*	*	*	*	*	*	*	*	*	*	*	*	*	*	*	*	*	*	*	*	*	*	*	۲۰	۲۰
۲۲	*	*	*	*	*	*	*	*	*	*	*	*	*	*	*	*	*	*	*	*	*	*	*	۲۰	۲۰
۲۳	*	*	*	*	*	*	*	*	*	*	*	*	*	*	*	*	*	*	*	*	*	*	*	۲۰	۲۰
۲۴	*	*	*	*	*	*	*	*	*	*	*	*	*	*	*	*	*	*	*	*	*	*	*	۲۰	۲۰
۲۵	*	*	*	*	*	*	*	*	*	*	*	*	*	*	*	*	*	*	*	*	*	*	*	۲۰	۲۰
۲۶	*	*	*	*	*	*	*	*	*	*	*	*	*	*	*	*	*	*	*	*	*	*	*	۲۰	۲۰
۲۷	*	*	*	*	*	*	*	*	*	*	*	*	*	*	*	*	*	*	*	*	*	*	*	۲۰	۲۰
۲۸	*	*	*	*	*	*	*	*	*	*	*	*	*	*	*	*	*	*	*	*	*	*	*	۲۰	۲۰
۲۹	*	*	*	*	*	*	*	*	*	*	*	*	*	*	*	*	*	*	*	*	*	*	*	۲۰	۲۰
۳۰	*	*	*	*	*	*	*	*	*	*	*	*	*	*	*	*	*	*	*	*	*	*	*	۲۰	۲۰
۳۱	*	*	*	*	*	*	*	*	*	*	*	*	*	*	*	*	*	*	*	*	*	*	*	۲۰	۲۰
۳۲	*	*	*	*	*	*	*	*	*	*	*	*	*	*	*	*	*	*	*	*	*	*	*	۲۰	۲۰
۳۳	*	*	*	*	*	*	*	*	*	*	*	*	*	*	*	*	*	*	*	*	*	*	*	۲۰	۲۰
۳۴	*	*	*	*	*	*	*	*	*	*	*	*	*	*	*	*	*	*	*	*	*	*	*	۲۰	۲۰
۳۵	*	*	*	*	*	*	*	*	*	*	*	*	*	*	*	*	*	*	*	*	*	*	*	۲۰	۲۰
۳۶	*	*	*	*	*	*	*	*	*	*	*	*	*	*	*	*	*	*	*	*	*	*	*	۲۰	۲۰
۳۷	*	*	*	*	*	*	*	*	*	*	*	*	*	*	*	*	*	*	*	*	*	*	*	۲۰	۲۰
۳۸	*	*	*	*	*	*	*	*	*	*	*	*	*	*	*	*	*	*	*	*	*	*	*	۲۰	۲۰
۳۹	*	*	*	*	*	*	*	*	*	*	*	*	*	*	*	*	*	*	*	*	*	*	*	۲۰	۲۰
۴۰	*	*	*	*	*	*	*	*	*	*	*	*	*	*	*	*	*	*	*	*	*	*	*	۲۰	۲۰
۴۱	*	*	*	*	*	*	*	*	*	*	*	*	*	*	*	*	*	*	*	*	*	*	*	۲۰	۲۰
۴۲	*	*	*	*	*	*	*	*	*	*	*	*	*	*	*	*	*	*	*	*	*	*	*	۲۰	۲۰
۴۳	*	*	*	*	*	*	*	*	*	*	*	*	*	*	*	*	*	*	*	*	*	*	*	۲۰	۲۰
۴۴	*	*	*	*	*	*	*	*	*	*	*	*	*	*	*	*	*	*	*	*	*	*	*	۲۰	۲۰
۴۵	*	*	*	*	*	*	*	*	*	*	*	*	*	*	*	*	*	*	*	*	*	*	*	۲۰	۲۰
۴۶	*	*	*	*	*	*	*	*	*	*	*	*	*	*	*	*	*	*	*	*	*	*	*	۲۰	۲۰
۴۷	*	*	*	*	*	*	*	*	*	*	*	*	*	*	*	*	*	*	*	*	*	*	*	۲۰	۲۰
۴۸	*	*	*	*	*	*	*	*	*	*	*	*	*	*	*	*	*	*	*	*	*	*	*	۲۰	۲۰
۴۹	*	*	*	*	*	*	*	*	*	*	*	*	*	*	*	*	*	*	*	*	*	*	*	۲۰	۲۰
۵۰	*	*	*	*	*	*	*	*	*	*	*	*	*	*	*	*	*	*	*	*	*	*	*	۲۰	۲۰
۵۱	*	*	*	*	*	*	*	*	*	*	*	*	*	*	*	*	*	*	*	*	*	*	*	۲۰	۲۰
۵۲	*	*	*	*	*	*	*	*	*	*	*	*	*	*	*	*	*	*	*	*	*	*	*	۲۰	۲۰
۵۳	*	*	*	*	*	*	*	*	*	*	*	*	*	*	*	*	*	*	*	*	*	*	*	۲۰	۲۰
۵۴	*	*	*	*	*	*	*	*	*	*	*	*	*	*	*	*	*	*	*	*	*	*	*	۲۰	۲۰
۵۵	*	*	*	*	*	*	*	*	*	*	*	*	*	*	*	*	*	*	*	*	*	*	*	۲۰	۲۰
۵۶	*	*	*	*	*	*	*	*	*	*	*	*	*	*	*	*	*	*	*	*	*	*	*	۲۰	۲۰
۵۷	*	*	*	*	*	*	*	*	*	*	*	*	*	*	*	*	*	*	*	*	*	*	*	۲۰	۲۰
۵۸	*	*	*	*	*	*	*	*	*	*	*	*	*	*	*	*	*	*	*	*	*	*	*	۲۰	۲۰
۵۹	*	*	*	*	*	*	*	*	*	*	*	*	*	*	*	*	*	*	*	*	*	*	*	۲۰	۲۰
۶۰	*	*	*	*	*	*	*	*	*	*	*	*	*	*	*	*	*	*	*	*	*	*	*	۲۰	۲۰
۶۱	*	*	*	*	*	*	*	*	*	*	*	*	*	*	*	*	*	*	*	*	*	*	*	۲۰	۲۰
۶۲	*	*	*	*	*	*	*	*	*	*	*	*	*	*	*	*	*	*	*	*	*	*	*	۲۰	۲۰
۶۳	*	*	*	*	*	*	*	*	*	*	*	*	*	*	*	*	*	*	*	*	*	*	*	۲۰	۲۰
۶۴	*	*	*	*	*	*	*	*	*	*	*	*	*	*	*	*	*	*	*	*	*	*	*	۲۰	۲۰
۶۵	*	*	*	*	*	*	*	*	*	*	*	*	*	*	*	*	*	*	*	*	*	*	*	۲۰	۲۰
۶۶	*	*	*	*	*	*	*	*	*	*	*	*	*	*	*	*	*	*	*	*	*	*	*	۲۰	۲۰
۶۷	*	*	*	*	*	*	*	*	*	*	*	*	*	*	*	*	*	*	*	*	*	*	*	۲۰	۲۰
۶۸	*	*	*	*	*	*	*	*	*	*	*	*	*	*	*	*	*	*	*	*	*	*	*	۲۰	۲۰
۶۹	*	*	*	*	*	*	*	*	*	*	*	*	*	*	*	*	*	*	*	*	*	*	*	۲۰	۲۰
۷۰	*	*	*	*	*	*	*	*	*	*	*	*	*	*	*	*	*	*	*	*	*	*	*	۲۰	۲۰



خصوصیات اجتماعی - اقتصادی آبادیهای دارای سکنه شهرستان  
تاریخ تصدیق و تدوین

شماره ردیف آبادی	آبادی	کد آبادی	نوع راه آبادی (کد)	تعداد خانوار	کل جمعیت	جمعیت عمال بیشتر	جمعیت باسواد	جمعیت شامل	فصلیت کشاورزی							
									۱۰	۱۱	۱۲	۱۳	۱۴	۱۵	۱۶	
۱۱	حصار جلال	۱۴۱۱۲۲	۲	۵۲	۲۳۵	۱۷۰	۹۶	۵۷	*	*	*	*	*	*	*	*
۱۲	حصار یزدان	۱۴۱۱۲۲	۲	۹۴	۴۷۵	۳۵۶	۱۷۵	۱۲۰	*	*	*	*	*	*	*	*
۱۳	داوریه	۱۴۱۱۲۷	۲	۳۰	۱۳۲	۱۰۷	۲۹	۳۴	*	*	*	*	*	*	*	*
۱۴	درخت منجد	۱۴۱۱۳۰	۲	۹۹	۴۶۰	۳۷۸	۱۶۹	۹۹	*	*	*	*	*	*	*	*
۱۵	مرهنگ	۱۴۱۱۳۷	۱	۱۲۷	۵۷۷	۴۳۸	۲۳۸	۱۱۷	*	*	*	*	*	*	*	*
۱۶	سلطان آباد	۱۴۱۱۳۸	۲	۲۶۷	۱۶۲۵	۱۲۵۲	۵۸۰	۲۸۷	*	*	*	*	*	*	*	*
۱۷	غیر آباد	۱۴۱۱۴۲	۲	۴۸	۲۶۰	۱۹۵	۱۰۶	۳۴	*	*	*	*	*	*	*	*
۱۸	عسکر د	۱۴۱۱۴۶	۳	۲۵	۵۱۵	۳۸۱	۹۰	۵۷	*	*	*	*	*	*	*	*
۱۹	علاقه	۱۴۱۱۴۸	۳	۱۵۵	۶۶۶	۵۳۷	۳۶۲	۱۸۷	*	*	*	*	*	*	*	*
۲۰	فخر آباد	۱۴۱۱۵۲	۲	۱۶۵	۸۵۹	۶۵۶	۳۰۰	۱۶۲	*	*	*	*	*	*	*	*
۲۱	کشته تلخ	۱۴۱۱۵۷	۳	۶۷	۳۴۳	۲۶۲	۱۳۲	۹۲	*	*	*	*	*	*	*	*
۲۲	کلغری	۱۴۱۱۵۸	۴	۲۱	۱۴۷	۱۱۲	۳۶	۲۶	*	*	*	*	*	*	*	*
۲۳	کلاته شم	۱۴۱۱۵۹	۳	۸۴	۶۲۹	۴۱۳	۱۶۳	۶۳۱	*	*	*	*	*	*	*	*
۲۴	کرماب	۱۴۱۱۶۱	۱	۸۶۱	۷۳۷	۴۸۲	۲۵۳	۳۸۴	*	*	*	*	*	*	*	*
۲۵	موتور شور ایکس	۳۸۱۱۴۳	۲	۲	۲	۰	۰	۲	*	*	*	*	*	*	*	*
۲۶	شوده	۱۴۱۱۸۸	۲	۹۹	۳۳۵	۲۴۳	۹۹	۱۱۸	*	*	*	*	*	*	*	*
۲۷	یکسکن علیا	۱۴۱۱۹۰	۲	۳۵۱	۶۶۶	۴۹۳	۱۰۲	۶۱۲	*	*	*	*	*	*	*	*
دهستان کدکن																
۱	استاریه	۱۴۱۲۰۷	۲	۱۲۵	۶۴۹	۴۹۵	۱۹۶	۲۲۰	*	*	*	*	*	*	*	*
۲	افنیز	۱۴۱۲۰۹	۳	۱۲۴	۵۸۱	۴۴۵	۲۵۱	۱۱۸	*	*	*	*	*	*	*	*
۳	امیر آباد	۱۴۱۲۱۵	۲	۱۰	۵۶	۳۹	۱۵	۱۶	*	*	*	*	*	*	*	*
۴	برس	۳۲۱۲۳۱	۲	۴۰۷	۱۷۰۳	۱۲۷۴	۶۵۰	۳۰۴	*	*	*	*	*	*	*	*
۵	بزیق	۱۴۱۲۳۱	۳	۱۱۳	۶۸۳	۵۶۰	۲۶۵	۳۶۳	*	*	*	*	*	*	*	*
۶	پهنکی	۱۴۱۲۳۶	۲	۲۹	۸۵۳	۶۳۱	۲۰۱	۹۵۱	*	*	*	*	*	*	*	*
۷	بترقی	۱۴۱۲۳۸	۲	۹۰	۱۲۳	۱۲۲	۳۳	۱۲۱	*	*	*	*	*	*	*	*
۸	چولانک سفلی	۱۴۱۲۵۵	۲	۷۴	۳۴۲	۲۸۱	۴۸	۹۸	*	*	*	*	*	*	*	*
۹	دالی	۱۴۱۲۶۱	۲	۲۵۵	۱۱۶۵	۸۶۷	۲۲۱	۳۵۴	*	*	*	*	*	*	*	*
۱۰	سید آباد	۱۴۱۲۷۵	۳	۲	۹	۷	۶	۲	*	*	*	*	*	*	*	*
۱۱	کدکن	۱۴۱۲۹۰	۲	۱۰۱	۳۲۳	۲۶۵	۱۲۱	۸۰۸	*	*	*	*	*	*	*	*
۱۲	نصرت آباد	۱۴۱۳۳۴	۲	۹۴	۴۹۱	۳۸۲	۱۴۳	۳۴۱	*	*	*	*	*	*	*	*
دهستان میان رخ																
۱	اکبر آباد	۱۴۱۶۰۳	۱	۳۵	۱۰۲	۵۵	۳۸	۳۳	*	*	*	*	*	*	*	*
۲	بیدستان	۱۴۱۶۱۴	۳	۲۸	۱۱۶	۱۰۰	۶۳	۳۲	*	*	*	*	*	*	*	*
۳	تقی آباد	۱۴۱۶۱۶	۱	۸	۵	۵	۴	۱	*	*	*	*	*	*	*	*
۴	چالو	۱۴۱۶۱۸	۴	۱	۷	۶	۱	۵	*	*	*	*	*	*	*	*
۵	چوادیه	۱۴۱۶۲۱	۱	۱۸۲	۱۰۰۸	۷۹۵	۴۱۶	۲۹۷	*	*	*	*	*	*	*	*
۶	چهار تخته کورک	۱۴۱۶۳۰	۲	۵۹	۲۸۵	۲۱۴	۱۰۸	۸۵	*	*	*	*	*	*	*	*
۷	حاجی بیگی	۱۴۱۶۳۲	۲	۱۱۴	۵۶۶	۴۵۷	۱۹۳	۱۸۵	*	*	*	*	*	*	*	*
۸	خرم	۱۴۱۶۳۶	۲	۱۲۳	۶۵۳	۵۱۲	۲۶۹	۱۵۹	*	*	*	*	*	*	*	*
۹	خمار	۱۴۱۶۳۷	۳	۱۲	۴۹	۴۳	۲۳	۳۱	*	*	*	*	*	*	*	*
۱۰	ده منار	۱۴۱۶۴۰	۱	۱۵	۶۶	۴۹	۲۱	۲۰	*	*	*	*	*	*	*	*
۱۱	رباط منک	۱۴۱۶۴۱	۱	۲۰۹	۱۰۱۰	۷۹۷	۴۶۰	۲۲۰	*	*	*	*	*	*	*	*
۱۲	رقیچه	۱۴۱۶۴۲	۱	۱۲۳	۳۵۴	۲۴۳	۲۱۵	۱۹۱	*	*	*	*	*	*	*	*
۱۳	رودخانه	۱۴۱۶۴۳	۲	۱۸۱	۳۱۲	۲۰۸	۳۴۳	۴۱۴	*	*	*	*	*	*	*	*

کد نوع راه آبادی: ۱ جاده اسفالت، ۲ جاده شوسه، ۳ جاده خاکی، ۴ مارو، ۵ سایر (از جمله راه آبن باره آبی، ۵ نا مشخص)

تعداد گاو و گوساله	تعداد گوسفند و بز	تیمبرگاه، شین، آلات کشاورزی	فروشگاه تعاونی	دستری به وسیله تولیدی در آبادی	تلفظ	دستری به روزنامه و مجله در آبادی	صندوق پست	بیمار و ماهی روستایی	داپزشک، شین، شین، در آبادی	پزشک	خانه بهداشت	مرکز بهداشتی درمانی	حمام	آموزش، نوشتن، مواد آموزشی	مدرسه راهنمایی	دبستان	برق	آب لوله کشی	پایگاه و خدمات بروج	مرکز خدمات روستایی	دفتر جهاد سازندگی	شورای اسلامی روستایی	امکان مذبحی سلمانان	مبلغ مذبحی سلمانان	شماره ردیف آبادی
۴۲	۰			*										*								*		۱۱	
	۱۰			*										*								*		۱۲	
	۴			*		*								*					*		*	*	*	۱۳	
	۲۰			*		*								*					*		*	*	*	۱۴	
	۵۰			*		*	*							*					*		*	*	*	۱۵	
	۲۰۰۰		*	*	*	*	*						*	*				*		*	*	*	*	۱۶	
	۴۰			*		*								*				*		*	*	*	*	۱۷	
	۴۰			*		*								*				*		*	*	*	*	۱۸	
	۱۵۰		*	*	*	*								*				*		*	*	*	*	۱۹	
	۱۰۰		*	*	*	*								*				*		*	*	*	*	۲۰	
	۲۰۰			*	*	*								*				*		*	*	*	*	۲۱	
	۰			*	*	*								*				*		*	*	*	*	۲۲	
	۱۲۰			*	*	*								*				*		*	*	*	*	۲۳	
	۱۰۰		*	*	*	*		*						*				*		*	*	*	*	۲۴	
	۰			*	*	*								*				*		*	*	*	*	۲۵	
	۴۰			*	*	*								*				*		*	*	*	*	۲۶	
	۵۰			*	*	*								*				*		*	*	*	*	۲۷	
	۲۷۱		۱	*	*	*								*				*		*	*	*	*	۲۸	
	۱			*	*	*								*				*		*	*	*	*	۲۹	
	۰		*	*	*	*								*				*		*	*	*	*	۳۰	
	۶۰			*	*	*								*				*		*	*	*	*	۳۱	
	۲			*	*	*								*				*		*	*	*	*	۳۲	
	۱۰			*	*	*								*				*		*	*	*	*	۳۳	
	۵۰			*	*	*								*				*		*	*	*	*	۳۴	
	۲۰			*	*	*								*				*		*	*	*	*	۳۵	
	۲			*	*	*								*				*		*	*	*	*	۳۶	
	۰			*	*	*								*				*		*	*	*	*	۳۷	
	۵۰۰			*	*	*								*				*		*	*	*	*	۳۸	
	۲۵			*	*	*								*				*		*	*	*	*	۳۹	
	۵۹۷		۱	*	*	*								*				*		*	*	*	*	۴۰	
	۰			*	*	*								*				*		*	*	*	*	۴۱	
	۰			*	*	*								*				*		*	*	*	*	۴۲	
	۰			*	*	*								*				*		*	*	*	*	۴۳	
	۲			*	*	*								*				*		*	*	*	*	۴۴	
	۱۵			*	*	*								*				*		*	*	*	*	۴۵	
	۱۵			*	*	*								*				*		*	*	*	*	۴۶	
	۲۰			*	*	*								*				*		*	*	*	*	۴۷	
	۱۰			*	*	*								*				*		*	*	*	*	۴۸	
	۰			*	*	*								*				*		*	*	*	*	۴۹	
	۹			*	*	*								*				*		*	*	*	*	۵۰	
	۲۰		*	*	*	*								*				*		*	*	*	*	۵۱	
	۵۰		*	*	*	*								*				*		*	*	*	*	۵۲	
	۲۰۰		*	*	*	*								*				*		*	*	*	*	۵۳	

خصوصیات اجتماعی - اقتصادی آبادیهای دارای سکنه شهرستان  
شهرستان خیدریه

شماره ردیف آبادی	آبادی	نوع راه آبادی (کیلومتر)	تعداد خانوار	جمعیت کل	جمعیت عرسالزایشتر	جمعیت باسواد	جمعیت شامل	نوعیت عمده کشاورزی								
								۱۰	۱۱	۱۲	۱۳	۱۴	۱۵	۱۶		
۱۴	شوراب	۱	۵	۶۱	۱۷	۹	۱۰	*	*	*	*	*	*	*	*	*
۱۵	تور بیگانه	۲	۲۷	۱۲۹	۱۰۲	۵۱	۳۱	*	*	*	*	*	*	*	*	*
۱۶	عبد آباد	۱	۶۸	۲۵۹	۲۹۰	۱۶۱	۷۷	*	*	*	*	*	*	*	*	*
۱۷	عمادیه سفلی	۲	۱۹	۱۰۱	۹۷	۲۸	۹۲	*	*	*	*	*	*	*	*	*
۱۸	غنچی	۲	۷۷	۲۲۰	۲۶۸	۳۶	۲۶	*	*	*	*	*	*	*	*	*
۱۹	کلاته بزی	۴	۴	۲۵	۲۲	۵	۱۲	*	*	*	*	*	*	*	*	*
۲۰	کلاته قاضی	۲	۵	۲۴	۲۰	۱۰	۶	*	*	*	*	*	*	*	*	*
۲۱	کلاته کوری	۲	۱۲	۵۱	۳۷	۲	۱۹	*	*	*	*	*	*	*	*	*
۲۲	کلاته محمود	۲	۳	۳۴	۱۱	۲	۴	*	*	*	*	*	*	*	*	*
۲۳	مورتور اجی	۲	۷	۳۴	۱۸	۹	۶	*	*	*	*	*	*	*	*	*
۲۴	نظامیه	۲	۲۳	۲۳۵	۳۱۳	۱۷۱	۱۰۶	*	*	*	*	*	*	*	*	*
۲۵	واسطه	۱	۲۷	۳۳۱	۵۰۱	۶۲	۳۴	*	*	*	*	*	*	*	*	*
				۱۸۵۸۵	۲۰۲۹۱	۱۸۱۲۱	۲۰۸۷۰	۱۸۶	۱۰۹	۱۶۳	۲۱	۳۱	۱۱	۶	۰	۰
				۶۰۰۲	۱۸۵۰۹	۷۰۵۴	۷۰۵۰۸	۴۴	۲۷	۳۳	۱۴	۳۱	۱۰	۱	۰	۰
				بخش مرکزی												
				دهستان بالا ولایت												
۱	ابرو د	۲	۲۲۸	۱۱۲۱	۳۶۸	۸۰۳	۲۸۲	*	*	*	*	*	*	*	*	*
۲	امفیوخ	۳	۱۶۱	۲۲۸	۷۰۶	۸۷۸	۲۰	*	*	*	*	*	*	*	*	*
۳	اسماعیل آباد	۲	۶۳	۷۱۲	۲۶۲	۶۰	۳۳	*	*	*	*	*	*	*	*	*
۴	اغویه	۲	۱۲۱	۳۵۵	۷۰۴	۲۷۲	۱۵۳	*	*	*	*	*	*	*	*	*
۵	بکاول	۳	۷۴	۲۰۸	۲۶۰	۲۰۱	۳۷	*	*	*	*	*	*	*	*	*
۶	بهنک	۲	۲۷۷	۱۱۱۸	۹۲۵	۵۰۵	۲۸۸	*	*	*	*	*	*	*	*	*
۷	پده	۲	۷	۴۰	۳۲	۱۲	۱۰	*	*	*	*	*	*	*	*	*
۸	ترو سکت	۲	۱۷	۳۴	۶۸	۴۰	۱۹	*	*	*	*	*	*	*	*	*
۹	حاجی آباد	۲	۱۵۶	۸۹۰	۶۷۹	۲۸۱	۱۲۸	*	*	*	*	*	*	*	*	*
۱۰	حصین آباد	۲	۲۲	۶۰۱	۲۳	۲۸	۱۹	*	*	*	*	*	*	*	*	*
۱۱	حقیق آباد	۲	۳۱	۲۳۱	۲۰۱	۶۲	۳۴	*	*	*	*	*	*	*	*	*
۱۲	دامسک	۲	۱۰۶	۳۳۴	۳۴۳	۱۷۸	۱۱۱	*	*	*	*	*	*	*	*	*
۱۳	دو نشک	۱	۳۰۲	۵۲۳	۲۱۲	۱۱۸	۱۲۵	*	*	*	*	*	*	*	*	*
۱۴	دول آباد	۱	۲	۱۲	۱۲	۶	۳	*	*	*	*	*	*	*	*	*
۱۵	ده پایین	۲	۲۳۶	۱۱۲۹	۸۸۰	۴۷۴	۲۸۰	*	*	*	*	*	*	*	*	*
۱۶	سرخ	۲	۹	۳۱	۲۶	۱۰	۱۱	*	*	*	*	*	*	*	*	*
۱۷	سرکار بیز	۲	۱۵۱	۶۳۶	۶۱۶	۲۶۲	۱۶۲	*	*	*	*	*	*	*	*	*
۱۸	سریشا	۲	۲۲	۶۳۱	۲۲۲	۱۴	۲۳	*	*	*	*	*	*	*	*	*
۱۹	سند پور	۲	۳۴	۵۱۲	۲۷۱	۸۰	۴۴	*	*	*	*	*	*	*	*	*
۲۰	معه	۲	۲۹	۱۱۰	۱۹	۶۳	۶۲	*	*	*	*	*	*	*	*	*
۲۱	مومعه	۱	۳۰۶	۱۵۱۰	۲۰۲	۶۵۶	۳۳۹	*	*	*	*	*	*	*	*	*
۲۲	ضیاء الدین علیا	۱	۴۱	۱۶۸	۳۳۱	۵۹	۵۱	*	*	*	*	*	*	*	*	*
۲۳	عباس آباد	۱	۱۴	۶۵	۵۷	۲۹	۱۷	*	*	*	*	*	*	*	*	*
۲۴	علی آباد	۲	۹	۵۰	۳۰	۰	۸	*	*	*	*	*	*	*	*	*
۲۵	غضبی	۲	۳	۱۲	۱۲	۰	۶	*	*	*	*	*	*	*	*	*
۲۶	فرزق	۲	۲۲۶	۱۴۸۳	۱۲۰۷	۶۵۸	۳۵۵	*	*	*	*	*	*	*	*	*
۲۷	قلعه نو	۲	۵	۳۴	۳۴	۳	۶	*	*	*	*	*	*	*	*	*
۲۸	قندشکن	۲	۲۰۱	۹۰۴	۷۰۸	۲۶۵	۲۰۰	*	*	*	*	*	*	*	*	*
۲۹	کاربیز کخوجی	۲	۱۸۰	۸۰۵	۶۳۹	۲۲۲	۲۲۷	*	*	*	*	*	*	*	*	*

کد نوع راه آبادی: ۱ جاده اسفالت، ۲ جاده شوسه، ۳ جاده خاکی، ۴ ماره، ۵ سایر (اینگاه راه آهن، باره آبی)، ۵ نا مشخص

تعداد و گاه و کوساله	تعداد کوسند و بز	تیمبرگاه بزمین آلات شادری	فروشگاه تعاونی	دستری بر وسیله نقلیه عمومی رابو	تلفن	دستری بر روزنامه و مجله رابو	صندوق پست	بیمار و دامای روسایی	دانشگاه پستین دانشگاهی	پزشک	خانه بهداشت	مرکز بهداشتی درمانی	حمام	آب و نیاخت بولواتوری	مدرسه راهنمایی	دبستان	برق	آب لوله کشی	پایگاه قنات است بیج	مرکز خدمات روسایی	دفتر جهاد سازندگی	شورای اسلامی روسایی	اماکن مذهبی مسلمانان	بنیغ مذهبی مسلمانان	شماره وریف آبادی
۴۲	۰			*																					۱۴
	۲۲							*					*											*	۱۵
	۱۰۰											*	*					*					*	*	۱۶
	۱۰			*								*	*					*					*	*	۱۷
	۰			*								*	*					*					*	*	۱۸
	۰			*								*	*					*					*	*	۱۹
	۶			*								*	*					*					*	*	۲۰
	۶			*								*	*					*					*	*	۲۱
	۱			*								*	*					*					*	*	۲۲
	۷			*								*	*					*					*	*	۲۳
	۴۰			*								*	*					*					*	*	۲۴
	۳			*								*	*					*					*	*	۲۵
۱۱۲۰	۳۸۳۶۳	۷	۵۶	۸۸	۱۰	۳۴	۳۱	۳۱	۰	۶	۷	۵	۱۱۲	۵۷	۳۱	۱۳۰	۷۰	۵۵	۲۱	۳	۲	۳۱	۶۰		
۲۰۱۶	۵۷۵۲۲	۱	۳۱	۲۱	۵	۲	۱۰	۲	۰	۰	۰	۲۲	۳۱	۱۴	۵	۲۲	۶۱	۷	۰	۰	۰	۲۵	۳۱		
۳۰	۰۰۳۰۱	*	*	*	*	*	*	*	*	*	*	*	*	*	*	*	*	*	*	*	*	*	*	*	۱
۳۰	۳۸۰	*	*	*	*	*	*	*	*	*	*	*	*	*	*	*	*	*	*	*	*	*	*	*	۲
۵۰	۲۰۰	*	*	*	*	*	*	*	*	*	*	*	*	*	*	*	*	*	*	*	*	*	*	*	۳
۶۰	۲۲۰	*	*	*	*	*	*	*	*	*	*	*	*	*	*	*	*	*	*	*	*	*	*	*	۴
۷	۲۰۰۰	*	*	*	*	*	*	*	*	*	*	*	*	*	*	*	*	*	*	*	*	*	*	*	۵
۲۵۰	۲۰۰۰	*	*	*	*	*	*	*	*	*	*	*	*	*	*	*	*	*	*	*	*	*	*	*	۶
۱۲	۱۷۰	*	*	*	*	*	*	*	*	*	*	*	*	*	*	*	*	*	*	*	*	*	*	*	۷
۳۰	۴۰۰	*	*	*	*	*	*	*	*	*	*	*	*	*	*	*	*	*	*	*	*	*	*	*	۸
۷۰	۱۲۰۰	*	*	*	*	*	*	*	*	*	*	*	*	*	*	*	*	*	*	*	*	*	*	*	۹
۱۵	۱۲۵	*	*	*	*	*	*	*	*	*	*	*	*	*	*	*	*	*	*	*	*	*	*	*	۱۰
۱۵	۶۰۰	*	*	*	*	*	*	*	*	*	*	*	*	*	*	*	*	*	*	*	*	*	*	*	۱۱
۵۰	۱۰۰۰	*	*	*	*	*	*	*	*	*	*	*	*	*	*	*	*	*	*	*	*	*	*	*	۱۲
۸۰	۲۰۵۰	*	*	*	*	*	*	*	*	*	*	*	*	*	*	*	*	*	*	*	*	*	*	*	۱۳
۲	۷۰	*	*	*	*	*	*	*	*	*	*	*	*	*	*	*	*	*	*	*	*	*	*	*	۱۴
۷۰	۱۵۰۰	*	*	*	*	*	*	*	*	*	*	*	*	*	*	*	*	*	*	*	*	*	*	*	۱۵
۰	۵۰	*	*	*	*	*	*	*	*	*	*	*	*	*	*	*	*	*	*	*	*	*	*	*	۱۶
۳۰	۷۰۰	*	*	*	*	*	*	*	*	*	*	*	*	*	*	*	*	*	*	*	*	*	*	*	۱۷
۳۰	۱۰۰۰	*	*	*	*	*	*	*	*	*	*	*	*	*	*	*	*	*	*	*	*	*	*	*	۱۸
۳۰	۷۰۰	*	*	*	*	*	*	*	*	*	*	*	*	*	*	*	*	*	*	*	*	*	*	*	۱۹
۲	۴۰۰	*	*	*	*	*	*	*	*	*	*	*	*	*	*	*	*	*	*	*	*	*	*	*	۲۰
۱۰۰	۱۲۰۰	*	*	*	*	*	*	*	*	*	*	*	*	*	*	*	*	*	*	*	*	*	*	*	۲۱
۱۰	۲۰	*	*	*	*	*	*	*	*	*	*	*	*	*	*	*	*	*	*	*	*	*	*	*	۲۲
۱۰	۲۰۰	*	*	*	*	*	*	*	*	*	*	*	*	*	*	*	*	*	*	*	*	*	*	*	۲۳
۰	۲۲	*	*	*	*	*	*	*	*	*	*	*	*	*	*	*	*	*	*	*	*	*	*	*	۲۴
۰	۱۵۰	*	*	*	*	*	*	*	*	*	*	*	*	*	*	*	*	*	*	*	*	*	*	*	۲۵
۱۰۰	۱۵۱۵	*	*	*	*	*	*	*	*	*	*	*	*	*	*	*	*	*	*	*	*	*	*	*	۲۶
۶	۳۰	*	*	*	*	*	*	*	*	*	*	*	*	*	*	*	*	*	*	*	*	*	*	*	۲۷
۳۰	۲۵۰۰	*	*	*	*	*	*	*	*	*	*	*	*	*	*	*	*	*	*	*	*	*	*	*	۲۸
۳۰۰	۱۵۰۰	*	*	*	*	*	*	*	*	*	*	*	*	*	*	*	*	*	*	*	*	*	*	*	۲۹

خصوصیات اجتماعی - اقتصادی آبادیهای دارای سکونت شهرستان تربت حیدریه

شماره ردیف آبادی	آبادی	کد آبادی	نوع راه آبادی (کد)	تعداد خانوار	جمعیت	جمعیت ۶ ساله و بیشتر	جمعیت باسواد	جمعیت نامل	نوع آب و هوا							
									۱۰	۱۱	۱۲	۱۳	۱۴	۱۵	۱۶	
۳۰	کدامه سفلی	۱۴۱۹۴۰	۱	۱۰۰	۹۰	۳۶	۸۱	۱۲۱	*	*	*	*	*	*	*	*
۳۱	کدامه علیا	۱۳۹۱۳۱	۲	۱۶۱	۸۶	۳۵	۶۱۲	۳۷۱	*	*	*	*	*	*	*	*
۳۲	کیوترخان	۱۴۱۹۶۲	۲	۲	۳۱	۱۰	۳	۵	*	*	*	*	*	*	*	*
۳۳	کدنگک	۱۳۹۱۳۱	۲	۲۲	۶۱	۱۵۸	۳۲	۴۳	*	*	*	*	*	*	*	*
۳۴	کلاته دهستان غار	۱۴۱۹۵۵	۳	۳۱	۴۶	۵۸	-	۱۲	*	*	*	*	*	*	*	*
۳۵	کلاته میرز	۱۴۱۹۶۵	۳	۱	۲	-	-	۲	*	*	*	*	*	*	*	*
۳۶	کلاته نخودی	۱۴۱۹۶۶	۳	۱	۶	-	-	۱	*	*	*	*	*	*	*	*
۳۷	کوجی	۱۴۱۹۶۱	۳	۱۵۱	۶۷	۶۲	۸۷۸	۱۶۱	*	*	*	*	*	*	*	*
۳۸	محمدآباد	۱۴۱۹۶۱	۱	۲	۲	-	-	۲	*	*	*	*	*	*	*	*
۳۹	مرجان	۱۴۱۹۶۱	۳	۶۳	۸۶	۳۱	۱۲	۸۸	*	*	*	*	*	*	*	*
۴۰	مرداروی پور مهدی	۱۳۹۱۳۱	۳	۲	۳	-	-	۲	*	*	*	*	*	*	*	*
۴۱	ملک آباد	۱۴۱۹۶۱	۱	۲۱	۶۶	۸۸	۶۲	۶۲	*	*	*	*	*	*	*	*
۴۲	منظر	۱۴۱۹۶۱	۱	۲۵۲	۱۶۱	۸۰	۳۲	۳۰۰	*	*	*	*	*	*	*	*
۴۳	نور آباد	۱۴۱۹۶۱	۳	۲۲	۱۰۵	۴۶	۲۲	۲۲	*	*	*	*	*	*	*	*
۴۴	نور غاب	۱۴۱۹۶۱	۳	۱۲۱	۱۶۲	۱۳۰	۲۲	۵۳	*	*	*	*	*	*	*	*
۴۵	یحیی آباد	۱۴۱۹۶۱	۱	۵۱	۶۶	۵۰	۶۲	۸۱	*	*	*	*	*	*	*	*
دهستان پائین ولایت																
۱	اسکندر آباد	۱۴۱۹۶۱	۱	۲۲	۱۱	۸	۵۰	۱۲	*	*	*	*	*	*	*	*
۲	اله آباد	۱۴۱۹۶۱	۳	۱۰۰	۶۶	۳۳	۸۶	۶۶	*	*	*	*	*	*	*	*
۳	الی	۱۴۱۹۶۱	۲	۵۱	۸۰	۷۸	۷۲	۸۲	*	*	*	*	*	*	*	*
۴	امیر آباد	۱۴۱۹۶۱	۲	۱۲	۵۶	۶۲	۳۳	۳۰	*	*	*	*	*	*	*	*
۵	اوهی	۱۴۱۹۶۱	۳	۱۱۵	۷۳	۶۳	۱۱۰	۱۰۸	*	*	*	*	*	*	*	*
۶	باغ میون	۱۴۱۹۶۱	۲	۸۵	۳۳	۸۱	۷۳	۶۳	*	*	*	*	*	*	*	*
۷	بهقیزن	۱۴۱۹۶۱	۳	۱۳۱	۵۶	۵۶	۷۲	۳۸	*	*	*	*	*	*	*	*
۸	بوری آباد	۱۴۱۹۶۱	۳	۲۲	۶۷	۶۳	۶۶	۱۶	*	*	*	*	*	*	*	*
۹	تجروند	۱۴۱۹۶۱	۲	۲۱	۶۶	۳۶	۳۲	۳۲	*	*	*	*	*	*	*	*
۱۰	جعفر آباد	۱۴۱۹۶۱	۳	۳۱	۵۵	۶۶	۶۸	۱۰	*	*	*	*	*	*	*	*
۱۱	چاه مدرسی	۱۴۱۹۶۱	۳	۱	۳	-	-	۲	*	*	*	*	*	*	*	*
۱۲	حاجی یار	۱۴۱۹۶۱	۲	۶۵	۶۶	۸۰	۱۱	۱۲	*	*	*	*	*	*	*	*
۱۳	حسن آباد	۱۴۱۹۶۱	۲	۱	۱	-	-	۱	*	*	*	*	*	*	*	*
۱۴	حوض مرغ	۱۴۱۹۶۱	۱	۸۱	۶۰	۶۶	۳۳	۶۵	*	*	*	*	*	*	*	*
۱۵	خدا بنده	۱۴۱۹۶۱	۲	۲۲	۸۶	۸۱	۶۱	۳۱	*	*	*	*	*	*	*	*
۱۶	خور شاه	۱۴۱۹۶۱	۳	۲۱	۳۶	۱۵	۳۱	۲۰	*	*	*	*	*	*	*	*
۱۷	خورق	۱۴۱۹۶۱	۲	۴۰	۱۵۸	۶۱	۷۵	۶۵	*	*	*	*	*	*	*	*
۱۸	ده شور	۱۴۱۹۶۱	۳	۶۲	۱۱۷	۶۶	۲۳	۳۰	*	*	*	*	*	*	*	*
۱۹	روح آباد	۱۴۱۹۶۱	۳	۱	۱	-	-	۱	*	*	*	*	*	*	*	*
۲۰	زرتوخ	۱۴۱۹۶۱	۲	۲۲	۵۶	۶۶	۸۵	۶۳	*	*	*	*	*	*	*	*
۲۱	زمان آباد	۱۴۱۹۶۱	۲	۱۲	۲۰	۶۲	۵۲	۱۲	*	*	*	*	*	*	*	*
۲۲	سردخانه تربت حیدریه	۱۴۱۹۶۱	۱	۲	۲	-	-	۲	*	*	*	*	*	*	*	*
۲۳	سنگل آباد	۱۴۱۹۶۱	۲	۱۳۱	۳۶	۳۵	۳۰	۳۲	*	*	*	*	*	*	*	*
۲۴	سیونکی	۱۴۱۹۶۱	۲	۶۱	۵۲	۱۱۱	۶۲	۳۰	*	*	*	*	*	*	*	*
۲۵	شاد مهر	۱۴۱۹۶۱	۱	۱۵۰	۸۲	۱۰۰	۱۱۱	۸۱	*	*	*	*	*	*	*	*
۲۶	شتر خمیسه	۱۴۱۹۶۱	۲	۸۸	۴۰	۶۰	۴۱	۲۰	*	*	*	*	*	*	*	*
۲۷	شیخ ابو القاسم	۱۴۱۹۶۱	۱	۲۲	۶۵	۲۲	۳۲	۱۶	*	*	*	*	*	*	*	*

کد نوع راه آبادی: ۱. جاده اسفالت، ۲. جاده شوسه، ۳. جاده خاکی، ۴. مارو، ۵. سایر (ایستگاه راه آهن یا راه آبی)، ۶. نامشخص

تعداد گاو و گوساله	تعداد گوسفند و بز	تیمبرگاه زمین آلات کشاورزی	فروشگاه و تعاونی	دستری به وسیله نقد عمومی آبادی	تلفون	دستری به روزنامه و مجله و کتاب	صندوق پست	بیمار و مایه روستایی	دانشگاه کیمیا و داروشناسی	پزشک	خانه بهداشت	مرکز بهداشتی درمانی	حمام	آموزش باغبانی و کاردستی	مدرسه راهنمایی	دبستان	برق	آب لوله کشی	پایگاه خدمات برق	مرکز خدمات روستایی	دفتر بهداشت ازبندی	شورای اسلامی روستایی	انگن بندی مسلمانان	بنیاد بنی مسلمانان	شماره رودیض آبادی
۴۲	۴۱	۴۰	۳۹	۳۸	۳۷	۳۶	۳۵	۳۴	۳۳	۳۲	۳۱	۳۰	۲۹	۲۸	۲۷	۲۶	۲۵	۲۴	۲۳	۲۲	۲۱	۲۰	۱۹	۱۸	۱۷
۲۰	۱۵۰۰		*	*				*					*	*		*					*	*	*	*	۲۰
۱۲۰	۱۵۰۰		*	*									*	*		*					*	*	*	*	۲۱
۰	۰																								۲۲
۰	۱۰۰۰																								۲۳
۱	۹۰																								۲۴
۴	۱۰۰																								۲۵
۰	۰																								۲۶
۱۰۰	۲۰۰۰			*				*					*	*		*					*	*	*	*	۲۷
۰	۰			*									*	*		*					*	*	*	*	۲۸
۰	۱۸۰۰			*		*							*	*		*					*	*	*	*	۲۹
۰	۰			*		*							*	*		*					*	*	*	*	۳۰
۲	۱۰۳۰			*		*							*	*		*					*	*	*	*	۳۱
۲۵۰	۲۵۰۰		*	*	*	*							*	*		*					*	*	*	*	۳۲
۵۰	۲۵۰			*		*							*	*		*					*	*	*	*	۳۳
۲۰	۱۰۰۰			*		*							*	*		*					*	*	*	*	۳۴
۵۰	۲۰۰			*		*							*	*		*					*	*	*	*	۳۵
۲۳۶۰	۵۴۵۴۸	۱	۱۰	۱۹	۲	۱	۵	۲	۰	۲	۱	۱	۲۰	۱۲	۴	۲۲	۲۵	۱۷	۲	۱	۰	۳۴	۲۶	۱۵	۱
۲	۲۲۰۰			*									*	*		*					*	*	*	*	۲
۴	۱۷۰۰			*									*	*		*					*	*	*	*	۳
۴	۴۰۰۰		*	*									*	*		*			*		*	*	*	*	۴
۷	۵۰۰			*									*	*		*			*		*	*	*	*	۵
۵۰۰	۱۲۰۰			*									*	*		*			*		*	*	*	*	۶
۴	۲۰۰			*									*	*		*			*		*	*	*	*	۷
۵۵۰	۲۰۰۰		*	*	*	*	*	*	*	*	*	*	*	*	*	*	*	*	*	*	*	*	*	*	۸
۲۰	۷۰۰		*	*			*						*	*		*			*		*	*	*	*	۹
۰	۱۰۰۰			*									*	*		*			*		*	*	*	*	۱۰
۱۸	۷۵۰			*									*	*		*			*		*	*	*	*	۱۱
۰	۳			*									*	*		*			*		*	*	*	*	۱۲
۲۰	۲۰۰			*									*	*		*			*		*	*	*	*	۱۳
۰	۰			*									*	*		*			*		*	*	*	*	۱۴
۴۰	۴۰۰۰		*	*			*						*	*		*			*		*	*	*	*	۱۵
۰	۴۰			*									*	*		*			*		*	*	*	*	۱۶
۵	۱۸۰			*									*	*		*			*		*	*	*	*	۱۷
۲۰	۵۵۰			*									*	*		*			*		*	*	*	*	۱۸
۶	۱۰۰۰			*									*	*		*			*		*	*	*	*	۱۹
۰	۰			*									*	*		*			*		*	*	*	*	۲۰
۲	۵۵۰			*									*	*		*			*		*	*	*	*	۲۱
۹	۲۰۰			*									*	*		*			*		*	*	*	*	۲۲
۰	۰			*									*	*		*			*		*	*	*	*	۲۳
۱۶	۲۲۰۰		*	*									*	*		*			*		*	*	*	*	۲۴
۱۰۰	۵۰۰۰		*	*									*	*		*			*		*	*	*	*	۲۵
۲۰۰	۵۶۰۰	*	*	*	*	*	*	*	*	*	*	*	*	*	*	*	*	*	*	*	*	*	*	*	۲۶
۱۰۰	۲۰۵۰		*	*	*	*	*	*	*	*	*	*	*	*	*	*	*	*	*	*	*	*	*	*	۲۷
۱۰۰	۱۰۰۰			*	*	*	*	*	*	*	*	*	*	*	*	*	*	*	*	*	*	*	*	*	۲۸

خصوصیات اجتماعی - اقتصادی آبادیهای دارائی سکنه شهرستان  
ترتیب تصدیق در ۱۰۰

شماره ردیف آبادی	آبادی	کد آبادی	نوع راه آبادی (کد)	تعداد خانوار	کل جمعیت	جمعیت عرسال بیشتر	جمعیت باسواد	جمعیت شامل	فصلیت کشاورزی							
									۱۰	۱۱	۱۲	۱۳	۱۴	۱۵	۱۶	
۲۸	ظاهر آباد	۱۴۲۱۴۲	۲	۲۸	۱۵۶	۱۲۴	۵۲	۴۴	*	*	*	*	*	*	*	*
۲۹	ظهير آباد پاشين	۱۴۲۱۴۱	۲	۲۷	۱۸۲	۱۴۲	۸۲	۴۰	*	*	*	*	*	*	*	*
۳۰	عربيان	۱۴۲۱۴۳	۲	۶۷	۲۲۶	۲۲۲	۱۴۴	۸۷	*	*	*	*	*	*	*	*
۳۱	فدر د	۱۴۲۱۴۶	۲	۲۰۵	۹۵۴	۷۲۲	۲۱۰	۲۳۴	*	*	*	*	*	*	*	*
۳۲	قلعه نر مستوفی	۱۴۲۱۴۷	۲	۲۳	۱۶۸	۱۴۴	۷۰	۴۲	*	*	*	*	*	*	*	*
۳۳	قوزان	۱۴۲۱۴۸	۲	۷۲	۲۲۱	۲۱۸	۱۲۰	۱۲۶	*	*	*	*	*	*	*	*
۳۴	کاج درخت	۱۴۲۱۴۹	۲	۹۲	۴۸۲	۳۸۴	۲۰۵	۱۸۷	*	*	*	*	*	*	*	*
۳۵	کبوتر خان	۱۴۲۱۵۱	۲	۱۲	۵۱	۴۷	۲۰	۱۲	*	*	*	*	*	*	*	*
۳۶	کلاته علی سیاه	۱۴۲۱۶۲	۲	۶۲	۲۹۱	۲۲۱	۱۰۷	۷۱	*	*	*	*	*	*	*	*
۳۷	کلاته مجتهدی	۱۴۲۱۷۰	۲	۴	۴	۴	۲	۲	*	*	*	*	*	*	*	*
۳۸	کلاته معدن	۱۴۲۱۷۱	۲	۲	۱۲	۷	۱	۲	*	*	*	*	*	*	*	*
۳۹	کوره مرمر	۱۴۲۱۷۵	۲	۱	۲	۲	۰	۲	*	*	*	*	*	*	*	*
۴۰	مجتمع کوره های اله آباد	۱۴۲۱۸۱	۲	۷	۳۰	۲۲	۲	۱۱	*	*	*	*	*	*	*	*
۴۱	مزجرد	۱۴۲۱۸۲	۲	۴۷	۲۱۲	۱۸۰	۸۷	۳۵	*	*	*	*	*	*	*	*
۴۲	موتور افکاری	۱۴۲۱۸۶	۲	۲	۱۱	۷	۰	۴	*	*	*	*	*	*	*	*
۴۳	موتور تقی پور	۱۴۲۱۹۱	۲	۲	۸	۶	۱	۴	*	*	*	*	*	*	*	*
۴۴	موتور تو هلی	۱۴۲۱۹۰	۲	۲	۱۱	۶	۲	۲	*	*	*	*	*	*	*	*
۴۵	موتور شماره ۲ بیوری آباد	۱۴۲۱۹۴	۲	۱	۵	۲	۱	۱	*	*	*	*	*	*	*	*
۴۶	موتور مهندس قهرمان	۱۴۲۱۹۸	۲	۲	۶۱	۲۱	۱	۲	*	*	*	*	*	*	*	*
۴۷	مور شک	۱۴۲۲۰۱	۱	۳۴	۲۲۵	۳۵۲	۱۲۷	۶۸	*	*	*	*	*	*	*	*
دهستان زاره																
۱	اردو	۱۴۲۲۴۲	۲	۹	۴۴	۳۵	۱۲	۱۰	*	*	*	*	*	*	*	*
۲	اشی	۱۴۲۲۵۰	۲	۱۵	۵۵	۴۴	۱۲	۱۱	*	*	*	*	*	*	*	*
۳	بازگیر	۱۴۲۲۵۲	۲	۲۱	۸۰	۶۰	۱۸	۱۲	*	*	*	*	*	*	*	*
۴	بیاغ قره	۱۴۲۲۵۶	۴	۱	۴	۲	۰	۱	*	*	*	*	*	*	*	*
۵	برزو	۱۴۲۲۶۱	۲	۲۲	۷۲	۴۲	۲۶	۱۷	*	*	*	*	*	*	*	*
۶	بقیع	۱۴۲۲۶۵	۲	۲۹	۷۲	۶۱	۲۶	۳۰	*	*	*	*	*	*	*	*
۷	بندبیه	۱۴۲۲۶۸	۲	۲	۱۰	۷	۱	۲	*	*	*	*	*	*	*	*
۸	بهارستان	۱۴۲۲۷۰	۲	۳۱	۴۶	۳۷	۱۲	۲۲	*	*	*	*	*	*	*	*
۹	بیدوی	۱۴۲۲۷۵	۲	۱۶۴	۶۶۶	۵۷۲	۳۴۲	۱۷۱	*	*	*	*	*	*	*	*
۱۰	پاقلعه	۱۴۲۲۸۱	۲	۳۷	۷۸۲	۶۸۶	۲۸۶	۹۲	*	*	*	*	*	*	*	*
۱۱	پائدار	۱۴۲۲۸۲	۲	۱۷	۲۶۶	۲۸۲	۱۱۳	۱۰۵	*	*	*	*	*	*	*	*
۱۲	پطرو	۱۴۲۲۸۲	۲	۲۷۵	۴۵۱	۳۴۱	۱۰۲	۲۲۶	*	*	*	*	*	*	*	*
۱۳	تلخی	۱۴۲۲۸۹	۲	۳۷	۴۱۳	۳۲۲	۱۰۳	۸۲	*	*	*	*	*	*	*	*
۱۴	جرکه	۱۴۲۲۹۱	۲	۲۹	۳۰۳	۲۰۸	۵۲	۳۴	*	*	*	*	*	*	*	*
۱۵	جعفر آباد	۱۴۲۲۹۴	۲	۱۹۰	۴۳۶	۳۲۲	۱۳۱	۲۰۰	*	*	*	*	*	*	*	*
۱۶	جلال آباد	۱۴۲۳۰۱	۲	۱۸	۱۸	۱۶	۱۰	۵	*	*	*	*	*	*	*	*
۱۷	چاقه بلوچها	۱۴۲۳۰۵	۲	۱۵۱	۷۲۱	۳۰۲	۷۸	۳۷	*	*	*	*	*	*	*	*
۱۸	چاه دراز کمال	۱۴۲۳۱۰	۲	۱	۱	۱	۰	۱	*	*	*	*	*	*	*	*
۱۹	چاه شماره دو ازادی	۱۴۲۳۱۲	۲	۱	۷	۴	۱	۱	*	*	*	*	*	*	*	*
۲۰	چاه شماره دو هیشتی	۱۴۲۳۱۳	۲	۱	۵	۴	۱	۱	*	*	*	*	*	*	*	*
۲۱	چاه شماره سه هیشتی	۱۴۲۳۱۴	۲	۱	۷	۴	۱	۱	*	*	*	*	*	*	*	*
۲۲	چاه شماره یک ازادی	۱۴۲۳۱۵	۱	۱	۵	۲	۱	۱	*	*	*	*	*	*	*	*
۲۳	چاه شماره ۳ کلسر	۱۴۲۳۱۶	۲	۱	۴	۲	۲	۱	*	*	*	*	*	*	*	*

کد نوع راه آبادی: ۱ جاده اسفالت، ۲ جاده شوسه، ۳ جاده خاکی، ۴ مارو، ۵ سایر (بازار، راه آهن، باره آبی)، ۵۱ ناسخ ۶

تعداد گاو و گوساله	تعداد گوسفند و بز	تعمیرگاه شین آلات در ری	فروشگاه تعاونی	دستری بوسیدنی غیر عمومی آبادی	تلفن	دستری بزرگ نماه مخموره آبادی	صدوق پوست	بیمار و ماما می روستایی	دامپروری شین گاوین در شهر	پزشک	خانه بهداشت	مرکز بهداشتی درمانی	حمام	آموزش اخص بستری و آونری	مدرسه راهنمایی	دبستان	برق	آب لوله کشی	پایگاه خدمات بچ	مرکز خدمات روستایی	دفتر بهداشت سازندگی	شورای اسلامی روستایی	اماکن مذهبی مسلمانان	منبع مذهبی مسلمانان	شماره دریف آبادی
۴۲	۴۱	۴۰	۳۹	۳۸	۳۷	۳۶	۳۵	۳۴	۳۳	۳۲	۳۱	۳۰	۲۹	۲۸	۲۷	۲۶	۲۵	۲۴	۲۳	۲۲	۲۱	۲۰	۱۹	۱۸	۱۷
۴	۱۰			*									*			*						*			۲۸
۵	۲۵۰۰			*									*	*		*						*	*	*	۲۹
۱۰۰	۳۰۰			*									*	*		*						*	*	*	۳۰
۱۰۰۰	۶۰۰۰		*	*			*						*	*		*						*	*	*	۳۱
۱۵	۵۰۰			*									*	*		*						*	*	*	۳۲
۳۵	۱۰۰۰			*									*	*		*						*	*	*	۳۳
۲۰۰	۲۰۰۰			*									*	*		*						*	*	*	۳۴
۱	۱۰۰۰			*									*	*		*						*	*	*	۳۵
۳۰	۲۵۰۰			*									*	*		*						*	*	*	۳۶
.	.			*									*	*		*						*	*	*	۳۷
۱	.			*									*	*		*						*	*	*	۳۸
.	.			*									*	*		*						*	*	*	۳۹
.	.			*									*	*		*						*	*	*	۴۰
۱۰۰	۱۰۰			*									*	*		*			*			*	*	*	۴۱
.	۳۶۵			*									*	*		*			*			*	*	*	۴۲
.	.			*									*	*		*			*			*	*	*	۴۳
.	.			*									*	*		*			*			*	*	*	۴۴
.	.			*									*	*		*			*			*	*	*	۴۵
.	.			*									*	*		*			*			*	*	*	۴۶
۲۰	۵۰	*		*				*					*	*		*			*			*	*	*	۴۷
۳۳۳۶	۲۳۷۴۰	۵	۲۲	۴۸	۳	۱	۱۹	۸	۰	۴	۶	۴	۵۸	۳۰	۱۵	۶۵	۶۱	۲۲	۱۲	۳	۲	۷۱	۸۶	۲۱	۱
۳۰	۱۲۵			*									*	*		*			*			*	*	*	۲
۲۰	۲۴۰			*									*	*		*			*			*	*	*	۳
۱۵	۴۰۰			*									*	*		*			*			*	*	*	۴
.	۵۰			*									*	*		*			*			*	*	*	۵
۲۰	۲۰۰۰			*			*						*	*		*			*			*	*	*	۶
۶۰	۵۵۰			*			*						*	*		*			*			*	*	*	۷
۳۰	۹۰۰			*			*						*	*		*			*			*	*	*	۸
۱۵	۱۵۰۰			*			*						*	*		*			*			*	*	*	۹
۶	۸۵۰		*	*			*						*	*		*			*			*	*	*	۱۰
۷	۲۴۰۰		*	*			*						*	*		*			*			*	*	*	۱۱
۸۰	۲۲۰۰		*	*			*						*	*		*			*			*	*	*	۱۲
۷۰	۴۰۰۰		*	*			*						*	*		*			*			*	*	*	۱۳
۳۰۰	۱۸۰		*	*			*						*	*		*			*			*	*	*	۱۴
۳	۵۰۰		*	*			*						*	*		*			*			*	*	*	۱۵
۵۰	۲۲۰۰		*	*		*	*						*	*		*			*			*	*	*	۱۶
۳	۱۵۰		*	*		*	*						*	*		*			*			*	*	*	۱۷
۲۰	۲۰۰۰		*	*		*	*						*	*		*			*			*	*	*	۱۸
.	.												*	*		*			*			*	*	*	۱۹
.	.												*	*		*			*			*	*	*	۲۰
.	.												*	*		*			*			*	*	*	۲۱
.	.												*	*		*			*			*	*	*	۲۲
.	.												*	*		*			*			*	*	*	۲۳



نقصیات اجتماعی - اقتصادی آبادیهای دارای سکونتهرستان  
تربیت جدید

شماره ردیف آبادی	آبادی	نوع راه آبادی (کد)	تعداد خانوار	جمعیت	جمعیت عورتان	جمعیت باسواد	جمعیت شغال	نقصیات شادری							
								۱۰	۱۱	۱۲	۱۳	۱۴	۱۵	۱۶	
۲۴	چاه عمیق تر اس	۲	۲	۲	۲	۲	۲	*	*	*	*	*	*	*	*
۲۵	چاه عمیق حاجی ولی	۱	۱	۷	۵	۲	۱	*	*	*	*	*	*	*	*
۲۶	چاه عمیق حسن جدی کار	۱	۱	۴	۲	۲	۱	*	*	*	*	*	*	*	*
۲۷	چاه عمیق حیدر کر د شماره دو	۲	۱	۴	۲	۰	۱	*	*	*	*	*	*	*	*
۲۸	چاه عمیق رحمت خال می	۱	۱	۵	۲	۰	۱	*	*	*	*	*	*	*	*
۲۹	چاه عمیق شماره یک حیدر کر د	۲	۱	۷	۵	۲	۱	*	*	*	*	*	*	*	*
۳۰	چاه عمیق شماره ۳ شهسو ار	۲	۱	۶	۵	۲	۱	*	*	*	*	*	*	*	*
۳۱	چاه عمیق شماره ۱۵	۲	۱	۷	۵	۲	۱	*	*	*	*	*	*	*	*
۳۲	چاه عمیق سرو می	۱	۴	۲۵	۱۵	۷	۴	*	*	*	*	*	*	*	*
۳۳	چاه عمیق کر د	۲	۱	۵	۲	۰	۱	*	*	*	*	*	*	*	*
۳۴	چاه عمیق محمد پشایان	۲	۱	۵	۲	۰	۱	*	*	*	*	*	*	*	*
۳۵	چاه عمیق مظفری	۱	۲	۳۱	۱۱	۲	۱	*	*	*	*	*	*	*	*
۳۶	چاه عمیق میانه	۲	۱	۱	۰	۰	۰	*	*	*	*	*	*	*	*
۳۷	چاه و ک	۲	۲	۱۲۷	۱۰۰	۴۳	۲۲	*	*	*	*	*	*	*	*
۳۸	چخمان	۱	۱	۱۵۷۲	۱۲۰۱	۵۰۵	۱۶۲	*	*	*	*	*	*	*	*
۳۹	حسن آباد	۲	۲	۲۸	۱۷	۷	۷	*	*	*	*	*	*	*	*
۴۰	حفت آباد	۱	۲	۲۵۸	۱۹۲	۷۷	۳۵	*	*	*	*	*	*	*	*
۴۱	حصار	۲	۲	۱۱۱	۶۶	۲۳	۲۵	*	*	*	*	*	*	*	*
۴۲	دالاته	۲	۲	۳۶	۳۳	۱۸	۲۱	*	*	*	*	*	*	*	*
۴۳	در و ک پشایان	۲	۲	۶۶	۵۱	۲۱	۸۱	*	*	*	*	*	*	*	*
۴۴	دولت آباد	۱	۱	۲۵۰۷	۲۰۲۵	۷۸۲	۳۱۳۱	*	*	*	*	*	*	*	*
۴۵	دهنو	۲	۲	۸۶۶	۶۳۱	۳۵۰	۶۲۱	*	*	*	*	*	*	*	*
۴۶	رحمت آباد	۲	۲	۶۶۲	۳۲۲	۱۶	۵۶	*	*	*	*	*	*	*	*
۴۷	ریگان	۲	۲	۱۰۲۸	۷۳۸	۲۱۱	۸۵	*	*	*	*	*	*	*	*
۴۸	ز اوه	۱	۱	۱۶۹۶	۱۲۲۲	۵۲۵	۲۸۷	*	*	*	*	*	*	*	*
۴۹	ژرف	۲	۲	۶۲۲	۴۸۳	۱۸۶	۱۴۸	*	*	*	*	*	*	*	*
۵۰	ساق	۲	۲	۱۸۵۳	۱۰۷۲	۳۰۲	۳۸۲	*	*	*	*	*	*	*	*
۵۱	سرگلان	۱	۱	۷۳۵	۴۳۱	۱۶۳	۳۶	*	*	*	*	*	*	*	*
۵۲	سعد آباد	۲	۲	۵۵۶	۳۱۵	۱۱۵	۲۱۱	*	*	*	*	*	*	*	*
۵۳	سلطان آباد	۲	۲	۴۳	۲۳	۱	۱۱	*	*	*	*	*	*	*	*
۵۴	سلطان ملیحان	۲	۲	۵۰۱	۲۸	۱۲	۲۰	*	*	*	*	*	*	*	*
۵۵	سنانی	۲	۲	۱۲۸	۶۶	۱۶	۲۰	*	*	*	*	*	*	*	*
۵۶	سهل آباد	۲	۲	۲۵	۱۶	۸	۸	*	*	*	*	*	*	*	*
۵۷	سپاه منفک	۲	۲	۳۹۵	۲۶۹	۹۲	۱۱۹	*	*	*	*	*	*	*	*
۵۸	شاهسو ند	۲	۲	۵۱۷	۳۲۲	۱۲۱	۱۵۸	*	*	*	*	*	*	*	*
۵۹	شاهین علیا	۲	۲	۸۰۸	۵۶۷	۲۰۲	۲۸۱	*	*	*	*	*	*	*	*
۶۰	شستان علیا	۲	۲	۸۶۲	۵۶۰	۲۱۰	۳۰۳	*	*	*	*	*	*	*	*
۶۱	شور آب	۲	۲	۳۲۱	۲۱۱	۵۲	۹۳	*	*	*	*	*	*	*	*
۶۲	شهن آباد	۱	۱	۳۶۲۱	۳۳۰۱	۱۳۲	۳۶۳	*	*	*	*	*	*	*	*
۶۳	شهو ار	۲	۲	۸۸۱	۶۸۱	۲۶۱	۱۱۱	*	*	*	*	*	*	*	*
۶۴	شیر خون	۲	۲	۱۴۱	۱۷۱	۶۸	۱۴۳	*	*	*	*	*	*	*	*
۶۵	سبی	۲	۲	۸۲	۴۲	۱۰۱	۶۶	*	*	*	*	*	*	*	*
۶۶	صفی آباد	۲	۲	۷۰۲	۴۲۲	۱۰۱	۱۱۵	*	*	*	*	*	*	*	*
۶۷	علمدار	۲	۲	۶۳	۳۳	۹۲	۵۶	*	*	*	*	*	*	*	*
۶۸	علیک	۲	۲	۱۷۵۱	۱۲۱	۷۲	۹۳	*	*	*	*	*	*	*	*

کد نوع راه آبادی: ۱ جاده اسفالت، ۲ جاده شوسه، ۳ جاده خاکی، ۴ مارو، ۵ سایر (ایستگاه راه آهن، بازار، آب، ۵، نامشخص)



شماره ردیف آبادی	آبادی	نوع راه آبادی (کد)	تعداد خانوار	جمعیت	جمعیت عمال بیشتر	جمعیت باسواد	جمعیت شائل	فصلیت کشاورزی							
								زراعت	باغداری	دامداری دامپروری	پرورش طیور	پرورش گاو ابریشم	پرورش بز و گوسفند	پرورش ماهی	
۱	۲	۳	۴	۵	۶	۷	۸	۹	۱۰	۱۱	۱۲	۱۳	۱۴	۱۵	۱۶
۶۹	علی آباد	۲	۲۴۱	۱۱۹۸	۹۴۵	۴۱۶	۲۳۲	*	*	*	*	*	*	*	*
۷۰	عنبر سر	۲	۸۲	۴۳۰	۳۱۲	۶۶	۸۶	*	*	*	*	*	*	*	*
۷۱	فیروز آباد	۲	۶۷	۱۸۲	۱۹۸	۱۶۱	۱۲۱	*	*	*	*	*	*	*	*
۷۲	قل آباد	۲	۶۱	۸۰	۳۲	۱۵	۱۸	*	*	*	*	*	*	*	*
۷۳	قلعه اقادمن	۲	۶۰۰	۳۸۲	۳۵۱	۲۲۲	۵۹۳	*	*	*	*	*	*	*	*
۷۴	قلعه بیلاں مینی	۲	۳۱	۱۷	۵۷	۳۵	۴۱	*	*	*	*	*	*	*	*
۷۵	قلعه نومی آباد	۱	۱۶۵	۳۱۶	۳۸۶	۳۵۷	۱۱۱	*	*	*	*	*	*	*	*
۷۶	قلعه نی	۲	۲۲۷	۱۶۶	۱۳۵	۶۳	۲۳۲	*	*	*	*	*	*	*	*
۷۷	کار بیز بهلا	۱	۱۴۱	۷۲	۵۶۰	۲۷۲	۱۶۰	*	*	*	*	*	*	*	*
۷۸	کار بیز کشفانسان	۱	۱۴۱	۲۳۰	۱۸۲	۹۵۵	۶۳۸	*	*	*	*	*	*	*	*
۷۹	کار بیز گلی	۲	۴۳	۱۹۷	۳۵۴	۵۰	۳۵	*	*	*	*	*	*	*	*
۸۰	کال سرخ	۳	۷	۲۷	۲۶	۱	۲۱	*	*	*	*	*	*	*	*
۸۱	کاهچه	۲	۳۴۳	۱۶۷	۱۲۲	۳۰۱	۳۳۶	*	*	*	*	*	*	*	*
۸۲	کفکک	۲	۲۰۸	۱۰۵۵	۶۶۷	۲۷۰	۲۰۷	*	*	*	*	*	*	*	*
۸۳	کلاته خان	۲	۲۸	۳۷	۱۰۵	۱۵	۴۰	*	*	*	*	*	*	*	*
۸۴	کلاته زنگنه	۲	۱۵۱	۷۲۸	۳۶۴	۱۹۸	۲۰۳	*	*	*	*	*	*	*	*
۸۵	کلاته سعید	۲	۲۷	۱۳۸	۱۱۷	۴۷	۲۲	*	*	*	*	*	*	*	*
۸۶	کلاته خوشه سنگ	۲	۲	۵	۵	۴	۵	*	*	*	*	*	*	*	*
۸۷	کلاته نو	۱	۲۰	۱۴۹	۱۱۰	۳۶	۳۵	*	*	*	*	*	*	*	*
۸۸	کنک مقلی	۲	۳۸۴	۱۳۵۰	۱۰۸۵	۲۸۲	۲۵۹	*	*	*	*	*	*	*	*
۸۹	کنک علیا	۱	۷۷۱	۶۵۹	۶۸۶	۶۹۲	۷۲۸	*	*	*	*	*	*	*	*
۹۰	کنک بیتون	۲	۲۲	۳۵۴	۲۵۱	۴۵	۲۲	*	*	*	*	*	*	*	*
۹۱	کوه اجر فشاری قدس	۲	۶	۲۸	۱۶	۲	۱۰	*	*	*	*	*	*	*	*
۹۲	گلستان	۲	۴	۲۱	۳۱	۲	۵	*	*	*	*	*	*	*	*
۹۳	گل سر	۲	۱۴۰	۷۷۸	۵۸۳	۱۹۵	۱۶۵	*	*	*	*	*	*	*	*
۹۴	مجموعه کوره های دولت آباد	۱	۲۱	۹۲	۷۲	۲۹	۴۲	*	*	*	*	*	*	*	*
۹۵	محمد آباد	۲	۳۶	۱۶۵	۱۳۰	۴۴	۳۴	*	*	*	*	*	*	*	*
۹۶	مرغزار	۲	۳۶۹	۱۹۰۸	۱۴۰۲	۶۱۱	۴۶۵	*	*	*	*	*	*	*	*
۹۷	میر آباد	۲	۹۳	۳۵۴	۳۵۴	۱۵۳	۱۳۲	*	*	*	*	*	*	*	*
۹۸	نصر آباد	۱	۷۲	۳۸۳	۳۶۴	۱۳۶	۷۵	*	*	*	*	*	*	*	*
۹۹	نصیر آباد	۲	۱۴۳	۶۹۲	۵۵۸	۲۶۹	۱۶۸	*	*	*	*	*	*	*	*
۱۰۰	نیاز آباد	۲	۱۷	۸۰۴	۳۰۴	۱۴۸	۸۵	*	*	*	*	*	*	*	*
۱۰۱	نیز ابعلیا	۲	۳۶	۲۰۰	۱۵۲	۴۱	۵۸	*	*	*	*	*	*	*	*

تعداد گاو و گوساله	تعداد گوسفند و بز	تعمیر کارخانه آفات کش در ری	فروشگاه تعاونی	دستری به وسیله تعمیراتی برای	تلفون	دستری به روزنامه و مجله برای	صندوق پست	بیمار و مامای روستایی	دانشگاه کیمیا و پزشکی	پزشک	خانه بهداشت	مرکز بهداشتی درمانی	خام	آموزش و تفریح برای جوانان	مدرسه راهنمایی	دبستان	برق	آب لوله کشی	پایگاه تعاونی بست بروج	مرکز خدمات روستایی	دفتر جهاد سازندگی	شورای اسلامی روستایی	اماکن مذهبی مسلمانان	بمبغ مذهبی مسلمانان	شاره رودیف آبادی																																
۲۲	۴۱	۴۰	۲۹	۲۸	۲۷	۲۶	۲۵	۲۴	۲۳	۲۲	۲۱	۲۰	۱۹	۱۸	۱۷	۱۶	۱۵	۱۴	۱۳	۱۲	۱۱	۱۰	۹	۸	۷	۶	۵	۴	۳	۲	۱																										
۲۰۰	۲۵۰۰	*	*	*	*	*	*	*	*	*	*	*	*	*	*	*	*	*	*	*	*	*	*	*	۶۹	۷۰	۷۱	۷۲	۷۲	۷۴	۷۵	۷۶	۷۷	۷۸	۷۹	۸۰	۸۱	۸۲	۸۲	۸۴	۸۵	۸۶	۸۷	۸۸	۸۹	۹۰	۹۱	۹۲	۹۳	۹۴	۹۵	۹۶	۹۷	۹۸	۹۹	۱۰۰	۱۰۱

نوع راه و فعالیت کشاورزی آبادیهای خالی از سکنه شهرستان تبریز در دوره

شماره ردیف	آبادی	کد آبادی	نوع راه آبادی (کد)	فعالیت کشاورزی						
				۱	۲	۳	۴	۵	۶	
	بذقی									
	دهستان بذقی									
۱	ابجر سفلی	۱۲۸۲۶۶	۴	*	*	*	*	*	*	*
۲	ابجر علیا	۱۲۸۲۶۷	۴	*	*	*	*	*	*	*
۳	اب انبار	۱۲۸۲۶۸	۴	*	*	*	*	*	*	*
۴	ابچینه	۱۲۸۲۶۹	۴	*	*	*	*	*	*	*
۵	اردی	۱۲۸۲۷۰	۴	*	*	*	*	*	*	*
۶	اسماعیل آباد	۱۲۸۲۷۱	۳	*	*	*	*	*	*	*
۷	اسیاب دیو	۱۲۸۲۷۲	۴	*	*	*	*	*	*	*
۸	انگوه	۱۲۸۲۷۳	۴	*	*	*	*	*	*	*
۹	الودر	۱۲۸۲۷۴	۴	*	*	*	*	*	*	*
۱۰	الودره	۱۲۸۲۷۵	۴	*	*	*	*	*	*	*
۱۱	بازره ابدار	۱۲۸۲۷۶	۴	*	*	*	*	*	*	*
۱۲	بازره ریاط	۱۲۸۲۷۷	۴	*	*	*	*	*	*	*
۱۳	بازره سر	۱۲۸۲۷۸	۳	*	*	*	*	*	*	*
۱۴	بازره کلات	۱۲۸۲۷۹	۴	*	*	*	*	*	*	*
۱۵	بازره شی	۱۲۸۲۸۰	۴	*	*	*	*	*	*	*
۱۶	بیاقر آباد	۱۲۸۲۸۱	۴	*	*	*	*	*	*	*
۱۷	بیرقزی	۱۲۸۲۸۲	۴	*	*	*	*	*	*	*
۱۸	بنای سفلی	۱۲۸۲۸۳	۴	*	*	*	*	*	*	*
۱۹	بنای علیا	۱۲۸۲۸۴	۴	*	*	*	*	*	*	*
۲۰	بند حاج سید محمد	۱۲۸۲۸۵	۴	*	*	*	*	*	*	*
۲۱	بید محمد در شاه	۱۲۸۲۸۶	۳	*	*	*	*	*	*	*
۲۲	بشتیر فیضی محمود دهمی	۱۲۸۲۸۷	۳	*	*	*	*	*	*	*
۲۳	بیشی لاج	۱۲۸۲۸۸	۴	*	*	*	*	*	*	*
۲۴	پی هم	۱۲۸۲۸۹	۴	*	*	*	*	*	*	*
۲۵	تاکم تاک	۱۲۸۲۹۰	۳	*	*	*	*	*	*	*
۲۶	ترو شاه	۱۲۸۲۹۱	۴	*	*	*	*	*	*	*
۲۷	تنگل حاجی	۱۲۸۲۹۲	۳	*	*	*	*	*	*	*
۲۸	تنگلوک	۱۲۸۲۹۳	۳	*	*	*	*	*	*	*
۲۹	تنگی اجدانی	۱۲۸۲۹۴	۴	*	*	*	*	*	*	*
۳۰	تنگی ملا علییر شاه	۱۲۸۲۹۵	۴	*	*	*	*	*	*	*
۳۱	ته رود	۱۲۸۲۹۶	۳	*	*	*	*	*	*	*
۳۲	جاشی خو	۱۲۸۲۹۷	۴	*	*	*	*	*	*	*
۳۳	چوز بو تک	۱۲۸۲۹۸	۴	*	*	*	*	*	*	*
۳۴	چال ریو اج	۱۲۸۲۹۹	۴	*	*	*	*	*	*	*
۳۵	چاه فکاری	۱۲۸۳۰۰	۲	*	*	*	*	*	*	*
۳۶	چشمه بر	۱۲۸۳۰۱	۴	*	*	*	*	*	*	*
۳۷	چشمه رونجی	۱۲۸۳۰۲	۳	*	*	*	*	*	*	*
۳۸	چشمه زرد سفلی	۱۲۸۳۰۳	۴	*	*	*	*	*	*	*
۳۹	چشمه سبزی	۱۲۸۳۰۴	۴	*	*	*	*	*	*	*
۴۰	چشمه سرون	۱۲۸۳۰۵	۴	*	*	*	*	*	*	*
۴۱	چشمه متحد	۱۲۸۳۰۶	۴	*	*	*	*	*	*	*
۴۲	چشمه شیخ	۱۲۸۳۰۷	۴	*	*	*	*	*	*	*
۴۳	چشمه هدف	۱۲۸۳۰۸	۴	*	*	*	*	*	*	*
۴۴	چشمه فرزند	۱۲۸۳۰۹	۴	*	*	*	*	*	*	*
۴۵	چشار	۱۲۸۳۱۰	۴	*	*	*	*	*	*	*

کد نوع راه آبادی ۱، جاده اسفالت ۲، جاده شوسه ۳، جاده خاکی ۴، مالرو ۵، سایر (رایج راه آهن یا راه آبی) ۵، نامشخص ۶

نوع راه و فعالیت کشاورزی آبادیهای خالی از سکنه شهرستان تبریز - تبیین دریا

شماره ردیف	آبادی	کد آبادی	نوع راه آبادی (کد)	فعالیت کشاورزی						
				زراعت	باغبانی	دامداری و دامپروری	پرورش طیور	پرورش کرم ابریشم	پرورش زنبورسل	پرورش ماهی
۱	۲	۳	۴	۵	۶	۷	۸	۹	۱۰	۱۱
۴۶	چنار کسملی	۱۲۸۲۹۴	۴	*	*					
۴۷	چنار کسملی	۱۲۸۲۹۵	۴	*	*					
۴۸	چنگکلاغ	۱۲۸۲۹۶	۴	*	*					
۴۹	چوبندمغلی	۱۲۸۲۹۷	۴	*	*					
۵۰	چوبندمغلی	۱۲۸۲۹۸	۴	*	*					
۵۱	چیکو	۱۲۸۲۹۹	۳	*	*					
۵۲	خلو ایی	۱۲۸۳۰۱	۴	*	*					
۵۳	خر منگام	۱۲۸۳۰۲	۴	*	*					
۵۴	خلطی در	۱۲۸۳۰۳	۴	*	*					
۵۵	خوش رود	۱۲۸۳۰۵	۴	*	*					
۵۶	در بنیای	۱۲۸۳۰۶	۴	*	*					
۵۷	در ختباد ام	۱۲۸۳۰۷	۳	*	*					
۵۸	در ختبییدوک	۱۲۸۳۰۸	۴	*	*					
۵۹	در ختتوت	۱۲۸۳۰۹	۴	*	*					
۶۰	در ختجوز	۱۲۸۳۱۰	۴	*	*					
۶۱	در ختچوز باالا	۱۲۸۳۱۱	۴	*	*					
۶۲	در ختسرون	۱۲۸۳۱۲	۴	*	*					
۶۳	دره ارغیان	۱۲۸۳۱۳	۴	*	*					
۶۴	دره شیر	۱۲۸۳۱۴	۴	*	*					
۶۵	ده نو	۱۲۸۳۱۵	۳	*	*					
۶۶	ر امشانک	۱۲۸۳۱۶	۳	*	*					
۶۷	رده دره	۱۲۸۳۱۷	۴	*	*					
۶۸	روسی	۱۲۸۳۲۰	۳	*	*					
۶۹	زندگانی	۱۲۸۳۲۱	۴	*	*					
۷۰	زنده دره	۱۲۸۳۲۲	۴	*	*					
۷۱	زینگ	۱۲۸۳۲۳	۴	*	*					
۷۲	زی شایک	۱۲۸۳۲۴	۳	*	*					
۷۳	مر تنگل	۱۲۸۳۲۵	۴	*	*					
۷۴	مر خبه	۱۲۸۳۲۷	۴	*	*					
۷۵	مر خدره	۱۲۸۳۲۸	۳	*	*					
۷۶	مر ختبیید	۱۲۸۳۲۹	۴	*	*					
۷۷	مرد اوش	۱۲۸۳۳۰	۴	*	*					
۷۸	مردر	۱۲۸۳۳۱	۳	*	*					
۷۹	مغییدر	۱۲۸۳۳۲	۴	*	*					
۸۰	منگکوب	۱۲۸۳۳۴	۳	*	*					
۸۱	مه بیگی	۱۲۸۳۳۵	۲	*	*					
۸۲	میرزو	۱۲۸۳۳۶	۳	*	*					
۸۳	مغیب القاص مغلی	۱۲۸۳۳۷	۴	*	*					
۸۴	مغیب القاص علیا	۱۲۸۳۳۸	۴	*	*					
۸۵	مغیب اباد	۱۲۸۳۳۹	۳	*	*					
۸۶	مکر اباد	۱۲۸۳۴۰	۴	*	*					
۸۷	مورد دره	۱۲۸۳۴۱	۴	*	*					
۸۸	مغیر اباد	۱۲۸۳۴۲	۴	*	*					
۸۹	معالج اباد	۱۲۸۳۴۳	۴	*	*					
۹۰	مغیر بیق	۱۲۸۳۴۴	۴	*	*					

کد نوع راه آبادی: جاده استان ۱، جاده شماره ۲، جاده خاکی ۳، مارو ۴، سایر (اینجا راه آهن یا راه آبی) ۵، نامشخص ۶

نوع راه و فعالیت کشاورزی آبادیهای خالی از سکنه شهرستان تربت حیدریه

شماره ریف	آبادی	کده آبادی	نوع راه آبادی (کده)	فعالیت کشاورزی						
				زراعت	باغداری	دامداری و دامپروری	پرورش طیور	پرورش گاو شیری	پرورش بومی	
۱	۲	۳	۴	۵	۶	۷	۸	۹	۱۰	۱۱
۹۱	طابغنده	۱۳۸۳۶۶	۴	*						
۹۲	عباس سلطان	۱۳۸۳۶۷	۳	*						
۹۳	علیچه	۱۳۸۳۶۸	۳	*						
۹۴	غبتقز ار	۱۳۸۳۶۹	۴	*						
۹۵	فرهم رود	۱۳۸۳۷۰	۴	*						
۹۶	فکوری	۱۳۸۳۷۱	۴	*						
۹۷	قره دکان	۱۳۸۳۷۲	۲	*						
۹۸	قزبشیک	۱۳۸۳۷۳	۴	*						
۹۹	قطار بید	۱۳۸۳۷۴	۴	*						
۱۰۰	کاربیز مر باغ	۱۳۸۳۷۵	۲	*						
۱۰۱	کاربیز کسفلی	۱۳۸۳۷۶	۲	*						
۱۰۲	کاربیز کعلیاب	۱۳۸۳۷۷	۲	*						
۱۰۳	کاربیز کومنی	۱۳۸۳۷۸	۴	*						
۱۰۴	کاربیز کعلیاب	۱۳۸۳۷۹	۴	*						
۱۰۵	کبک دره	۱۳۸۳۸۰	۴	*						
۱۰۶	کفچه در	۱۳۸۳۸۱	۴	*						
۱۰۷	کفچیرستان	۱۳۸۳۸۲	۴	*						
۱۰۸	کلاته ابراهیم ترشیزی	۱۳۸۳۸۳	۴	*						
۱۰۹	کلاته احمد	۱۳۸۳۸۴	۴	*						
۱۱۰	کلاته ازغندی در	۱۳۸۳۸۵	۴	*						
۱۱۱	کلاته الیاس	۱۳۸۳۸۶	۴	*						
۱۱۲	کلاته امراله	۱۳۸۳۸۷	۴	*						
۱۱۳	کلاته امیر	۱۳۸۳۸۸	۳	*						
۱۱۴	کلاته انجیر خوشی	۱۳۸۳۸۹	۴	*						
۱۱۵	کلاته یارک	۱۳۸۳۹۰	۴	*						
۱۱۶	کلاته یازه بند	۱۳۸۳۹۱	۴	*						
۱۱۷	کلاته بلوچ بند	۱۳۸۳۹۲	۳	*						
۱۱۸	کلاته بی ابک	۱۳۸۳۹۳	۲	*						
۱۱۹	کلاته پلنگی	۱۳۸۳۹۴	۴	*						
۱۲۰	کلاته پیوند	۱۳۸۳۹۵	۴	*						
۱۲۱	کلاته پی تیغ مفید	۱۳۸۳۹۶	۴	*						
۱۲۲	کلاته شاق دره	۱۳۸۳۹۷	۴	*						
۱۲۳	کلاته تروسی	۱۳۸۳۹۸	۴	*						
۱۲۴	کلاته جلال	۱۳۸۳۹۹	۴	*						
۱۲۵	کلاته چال	۱۳۸۴۰۰	۳	*						
۱۲۶	کلاته چقلاقو	۱۳۸۴۰۱	۴	*						
۱۲۷	کلاته چلاقی	۱۳۸۴۰۲	۴	*						
۱۲۸	کلاته حاتم	۱۳۸۴۰۳	۴	*						
۱۲۹	کلاته حاج حمن	۱۳۸۴۰۴	۳	*						
۱۳۰	کلاته حاجی معرب	۱۳۸۴۰۵	۲	*						
۱۳۱	کلاته حاجی سفلی	۱۳۸۴۰۶	۴	*						
۱۳۲	کلاته حاجی علیا	۱۳۸۴۰۷	۴	*						
۱۳۳	کلاته حمینی	۱۳۸۴۰۸	۴	*						
۱۳۴	کلاته خاکفور	۱۳۸۴۰۹	۳	*						
۱۳۵	کلاته دستکاه تک	۱۳۸۴۱۰	۴	*						

کد نوع راه آبادی: ۱، جاده استان؛ ۲، جاده شوسه؛ ۳، جاده خاکی؛ ۴، مالرو؛ ۵، سایر (دستگاه راه آهن یا راه آبی)؛ ۶، ناشخص

نوع راه و فعالیت کشاورزی آبادیهای خالی از سکنه شهرستان تربت حیدریه

شماره ردیف	آبادی	کده آبادی	نوع راه آبادی (کده)	فعالیت کشاورزی						
				زراعت	باغداری	دامداری و دامپروری	پرورش طیور	پرورش گاو شیری	پرورش بومی	
۱	۲	۳	۴	۵	۶	۷	۸	۹	۱۰	۱۱
۱۳۶	کلاته دلاک	۱۳۸۳۹۵	۴	*				*		
۱۳۷	کلاته رمضان	۱۳۸۳۹۶	۴	*						
۱۳۸	کلاته روغن	۱۳۸۳۹۷	۴	*						
۱۳۹	کلاته زیارت	۱۳۸۳۹۸	۴	*						
۱۴۰	کلاته متزار	۱۳۸۳۹۹	۴	*						
۱۴۱	کلاته سرکدار سنگ اتش	۱۳۸۴۰۰	۳	*						
۱۴۲	کلاته سرهنگ	۱۳۸۴۰۱	۴	*						
۱۴۳	کلاته سنگی	۱۳۸۴۰۲	۲	*				*		
۱۴۴	کلاته میرزا ریک	۱۳۸۴۰۳	۴	*						
۱۴۵	کلاته شانزده	۱۳۸۴۰۴	۳	*						
۱۴۶	کلاته خنجر	۱۳۸۴۰۵	۴	*						
۱۴۷	کلاته شور رود	۱۳۸۴۰۶	۴	*						
۱۴۸	کلاته غریغ غلامر خا	۱۳۸۴۰۷	۴	*						
۱۴۹	کلاته عباس	۱۳۸۴۰۸	۴	*						
۱۵۰	کلاته عجلانی	۱۳۸۴۰۹	۴	*						
۱۵۱	کلاته علی	۱۳۸۴۱۰	۴	*						
۱۵۲	کلاته علی اکبر ندیاهی	۱۳۸۴۱۱	۳	*				*		
۱۵۳	کلاته قزل غول	۱۳۸۴۱۲	۴	*						
۱۵۴	کلاته کفشاه	۱۳۸۴۱۳	۴	*						
۱۵۵	کلاته گز بدر علیا	۱۳۸۴۱۴	۲	*						
۱۵۶	کلاته مدمن	۱۳۸۴۱۵	۴	*						
۱۵۷	کلاته مرادی	۱۳۸۴۱۶	۳	*						
۱۵۸	کلاته مزار	۱۳۸۴۱۷	۳	*						
۱۵۹	کلاته معصومی	۱۳۸۴۱۸	۴	*				*		
۱۶۰	کلاته معصومی خورد	۱۳۸۴۱۹	۴	*						
۱۶۱	کلاته معصوم آباد	۱۳۸۴۲۰	۴	*						
۱۶۲	کلاته ملاعباس	۱۳۸۴۲۱	۳	*						
۱۶۳	کلاته نثار کش	۱۳۸۴۲۲	۴	*						
۱۶۴	کلاته نعمتفرجی	۱۳۸۴۲۳	۴	*						
۱۶۵	کلاته نعمتقلی	۱۳۸۴۲۴	۴	*						
۱۶۶	کلاته نوری	۱۳۸۴۲۵	۴	*						
۱۶۷	کلاته نوری	۱۳۸۴۲۶	۴	*						
۱۶۸	کلاته یکدرخت	۱۳۸۴۲۷	۴	*						
۱۶۹	کمر زرد	۱۳۸۴۲۸	۴	*						
۱۷۰	کمر قوچان	۱۳۸۴۲۹	۴	*						
۱۷۱	کوره اجرو اکت امانت	۱۳۸۴۳۰	۲	*						
۱۷۲	کوره اکت کوهستان	۱۳۸۴۳۱	۲	*						
۱۷۳	کاور سمرغ	۱۳۸۴۳۲	۲	*						
۱۷۴	گر گدرد	۱۳۸۴۳۳	۲	*						
۱۷۵	گز پیر سفلی	۱۳۸۴۳۴	۳	*				*		
۱۷۶	کلهستان	۱۳۸۴۳۵	۴	*						
۱۷۷	کندک خاشی	۱۳۸۴۳۶	۴	*						
۱۷۸	گودملا	۱۳۸۴۳۷	۴	*						
۱۷۹	گوله زو	۱۳۸۴۳۸	۴	*						
۱۸۰	مار خون	۱۳۸۴۳۹	۴	*						
		۱۳۸۴۴۰	۴	*						

کد نوع راه آبادی و شماره استان ( ، جاده شماره ۲ ، جاده خاکی ۳ ، مارود ۴ ، سایر (استخوان راه آهن باره آبی) ۵ ، نامشخص ۶



نوع راه و فعالیت کشاورزی آبادیهای خالی از سکنه شهرستان تبریز - تبصره

شماره ردیف	آبادی	کد آبادی	نوع راه آبادی (کد)	فعالیت کشاورزی						شماره ردیف
				زراعت	باغداری	دامداری و دامپروری	پرورش طیور	پرورش گاو و اسب	پرورش زنبورک	
۱	۲	۳	۴	۵	۶	۷	۸	۹	۱۰	۱۱
۱۸۱	مردان آباد	۱۳۸۴۴۱	۴	*	*					
۱۸۲	میر اندازی	۱۳۸۴۴۲	۴	*	*					
۱۸۳	میرز ابیک	۱۳۸۴۴۳	۳	*	*					
۱۸۴	شانو اخانه	۱۳۸۴۴۴	۴	*	*					
۱۸۵	تذری	۱۳۸۴۴۵	۴	*	*					
۱۸۶	شعل بندون	۱۳۸۴۴۶	۴	*	*					
۱۸۷	شوبهار	۱۳۸۴۴۷	۴	*	*					
۱۸۸	شیخابورد	۱۳۸۴۴۸	۳	*	*					
	بخش خواف									
	دهستان بالاخواف									
۱	احمد آباد	۱۳۸۴۹۰	۳							
۲	اله آباد	۱۳۸۴۹۲	۳							
۳	اله آباد	۱۳۸۴۹۱	۳							
۴	بازه خیر آباد	۱۳۸۴۹۳	۳	*	*					
۵	برج آباد	۱۳۸۴۹۵	۳							
۶	بردوان	۱۳۸۴۹۶	۳							
۷	بررود	۱۳۸۴۹۷	۳							
۸	برغن آباد	۱۳۸۴۹۱	۳	*	*					
۹	بلال	۱۳۸۴۹۸	۴							
۱۰	بند سلامی	۱۳۸۴۹۹	۳	*	*					
۱۱	بیر امیه	۱۳۸۵۰۱	۴							
۱۲	تجره	۱۳۸۵۰۲	۴							
۱۳	تنگل مده	۱۳۸۵۰۳	۴							
۱۴	جهان آباد	۱۳۸۵۰۵	۳	*	*					
۱۵	چاه ابراهیم بیان	۱۳۸۵۰۶	۳	*	*					
۱۶	چاه امیری	۱۳۸۵۰۷	۳	*	*					
۱۷	چاه بهر امی شزاد	۱۳۸۵۰۸	۳	*	*					
۱۸	چاه تر کشتانی	۱۳۸۵۰۹	۳	*	*					
۱۹	چاه حسن شزاد	۱۳۸۵۱۰	۳	*	*					
۲۰	چاه درخت پیید	۱۳۸۵۱۱	۴							
۲۱	چاه رضاشی	۱۳۸۵۱۲	۳							
۲۲	چاه شماره مده	۱۳۸۵۱۴	۳	*	*					
۲۳	چاه شماره یک مده	۱۳۸۵۱۵	۳	*	*					
۲۴	چاه شماره ۲ اسلامی	۱۳۸۵۱۶	۳	*	*					
۲۵	چاه شماره ۱۷ اسلامی	۱۳۸۵۱۷	۳	*	*					
۲۶	چاه عمیق شماره ۲ اسلامی	۱۳۸۵۱۸	۳	*	*					
۲۷	چاه عمیق شماره ۴ اسلامی	۱۳۸۵۱۹	۳	*	*					
۲۸	چاه عمیق ۲ اسلامی	۱۳۸۵۲۳	۳	*	*					
۲۹	چاه عمیق ۲ اسلامی	۱۳۸۵۲۴	۳	*	*					
۳۰	چاه عمیق ۴ اسلامی	۱۳۸۵۲۵	۳	*	*					
۳۱	چاه عمیق ۵ اسلامی	۱۳۸۵۲۶	۳	*	*					
۳۲	چاه عمیق ۵ اسلامی	۱۳۸۵۲۷	۳	*	*					
۳۳	چاه عمیق ۶ اسلامی	۱۳۸۵۲۸	۳	*	*					
۳۴	چاه عمیق ۷ اسلامی	۱۳۸۵۲۰	۳	*	*					

کد نوع راه آبادی: جاده اسفالت (۱)، جاده شوسه (۲)، جاده خاکی (۳)، مالرو (۴)، سایر (اینجا راه آهن یا راه آبی) (۵)، نامشخص (۶)

نوع راه و فعالیت کشاورزی آبادیهای خالی از سکنه شهرستان تبریز تبیین

شماره ردیف	آبادی	کد آبادی	نوع راه آبادی (کد)	فعالیت کشاورزی						
				زراعت	باغداری	دامداری و دامپروری	پرورش طیور	پرورش گاو و گاو شیری	پرورش بز و گوسفند	
۱	۲	۳	۴	۵	۶	۷	۸	۹	۱۰	۱۱
۲۵	چاه میر علی	۱۲۸۵۲۱	۳	*						
۲۶	چاه یعقوبی	۱۲۸۵۲۲	۳	*						
۲۷	حمیت	۱۲۸۵۲۷	۴							
۲۸	خوجه علی	۱۲۸۵۴۰	۳							
۲۹	خویرد	۱۲۸۵۴۱	۳							
۴۰	درویش آباد	۱۲۸۵۴۳	۳	*						
۴۱	ده مفری	۱۲۸۵۴۴	۴	*						
۴۲	ساج	۱۲۸۵۴۷	۳							
۴۳	ملیقور	۱۲۸۵۵۲	۴							
۴۴	سمندر شور	۱۲۸۵۵۵	۳							
۴۵	سنگ اهو	۱۲۸۵۵۷	۳							
۴۶	سنگل آباد	۱۲۸۵۵۸	۳	*						
۴۷	شجر آباد	۱۲۸۵۶۰	۳	*						
۴۸	شوکت آباد	۱۲۸۵۶۱	۴	*						
۴۹	شیر خون	۱۲۸۵۶۲	۳	*						
۵۰	علی آباد خرابه	۱۲۸۵۶۶	۳							
۵۱	عوض قلی	۱۲۸۵۶۷	۴							
۵۲	فخر آباد	۱۲۸۵۶۸	۳	*						
۵۳	قلعه کهنه سلامی	۱۲۸۵۷۱	۳	*						
۵۴	کلاته دهتخر	۱۲۸۵۷۴	۳							
۵۵	کلاته ملا	۱۲۸۵۷۵	۴	*						
۵۶	کمر زرد	۱۲۸۵۷۶	۳							
۵۷	کشن	۱۲۸۵۷۷	۴							
۵۸	محمدن آباد	۱۲۸۵۷۸	۳							
۵۹	محمد آباد	۱۲۸۵۷۹	۳	*						
۶۰	محمد آباد شریخ	۱۲۸۵۸۰	۳	*						
۶۱	موتور لنگ آباد	۱۲۸۵۸۲	۳	*						
۶۲	سنگل آباد	۱۲۸۵۸۶	۴							
۶۳	توبهار	۱۲۸۵۸۷	۴	*						
دهستان پائین خواف										
۱	احمد آباد	۱۲۸۶۹۱	۳							
۲	باغکده	۱۲۸۶۹۴	۳							
۳	بهر آباد	۱۲۸۶۹۸	۳	*	*					
۴	بیفتری	۱۲۸۷۰۲	۳	*	*					
۵	پهن مرغ	۱۲۸۷۰۴	۳	*	*					
۶	شیر آب	۱۲۸۷۰۵	۳	*	*					
۷	چین آباد	۱۲۸۷۰۶	۳	*	*					
۸	چاه ایوبی	۱۲۸۷۰۷	۳							
۹	چاه تلخ	۱۲۸۷۵۷	۳							
۱۰	چاه سرخ	۱۲۸۷۵۸	۳							
۱۱	چاه علی	۱۲۸۷۱۰	۳							
۱۲	چاه غفی	۱۲۸۷۰۸	۳							
۱۳	چاه فضل	۱۲۸۷۱۱	۳							
۱۴	چاه قلعه	۱۲۸۷۱۲	۳	*						
۱۵	چاه کز	۱۲۸۷۱۳	۳	*						

کد نوع راه آبادی: ۱ جاده آسفالت، ۲ جاده شوسه، ۳ جاده خاکی، ۴ مارو، ۵ سایر (ایستگاه راه آهن یا راه آبی)، ۵ نا مشخص

نوع راه و فعالیت کشاورزی آبادیهای خالی از سکنه شهرستان تهرستندیدوبیه

شماره ردیف	آبادی	کده آبادی	نوع راه آبادی (کده)	فعالیت کشاورزی						
				زراعت	باغداری	دامداری و دامپروری	پرورش طیور	پرورش گاو شیری	پرورش بوقلمون	پرورش ماهی
۱	۲	۳	۴	۵	۶	۷	۸	۹	۱۰	۱۱
۱۶	چاه گزنو	۱۳۸۷۱۴	۲							
۱۷	چاه محمد	۱۳۸۷۱۵	۳							
۱۸	چاه شیک	۱۳۸۷۱۶	۳							
۱۹	حاجی آباد	۱۳۸۷۱۸	۳							
۲۰	حمین آباد	۱۳۸۷۱۹	۲	*						
۲۱	حصار	۱۳۸۷۲۱	۲							
۲۲	دهنو	۱۳۸۷۲۵	۲							
۲۳	زین آباد	۱۳۸۷۲۶	۲	*						
۲۴	هیف آباد	۱۳۸۷۳۰	۲							
۲۵	مدر ای پند	۱۳۸۷۳۱	۲							
۲۶	قرین آباد	۱۳۸۷۳۲	۲							
۲۷	کلاته فرخ	۱۳۸۷۳۶	۲	*						
۲۸	کلاته علی	۱۳۸۷۳۸	۲	*						
۲۹	کلاته قشیر	۱۳۸۷۳۹	۲	*						
۳۰	کلاته میر احمد	۱۳۸۷۴۱	۲	*						
۳۱	کلاته نو	۱۳۸۷۴۲	۲	*						
۳۲	کیسه شان	۱۳۸۷۴۳	۲	*						
۳۳	ذلیح آباد	۱۳۸۷۴۵	۲	*						
۳۴	مقین آباد	۱۳۸۷۵۰	۲	*						
۳۵	معدن دستک آهن	۱۳۸۷۵۱	۲							
دهستان چنگه زوزن										
۱	اجنه علیا	۱۳۸۸۲۱	۳	*						
۲	احمد آباد	۱۳۸۸۲۲	۴							
۳	اردستان	۱۳۸۸۲۴	۴	*						
۴	اله آباد	۱۳۸۸۲۶	۳							
۵	امیر آباد	۱۳۸۸۲۷	۳							
۶	بیاعلی	۱۳۸۸۲۸	۴							
۷	برز اب	۱۳۸۸۳۱	۳							
۸	بویک	۱۳۸۸۳۳	۴							
۹	بهگون	۱۳۸۸۳۴	۴							
۱۰	بیدک	۱۳۸۸۳۶	۴							
۱۱	تروک بیگی	۱۳۸۸۳۷	۴							
۱۲	تروک شور	۱۳۸۸۳۸	۴							
۱۳	تروک شیرین	۱۳۸۸۳۹	۴							
۱۴	تکسادات	۱۳۸۸۴۰	۳							
۱۵	چودر از	۱۳۸۸۴۲	۲	*						
۱۶	چاه بیدک	۱۳۸۸۴۳	۴							
۱۷	چاه تنگی	۱۳۸۸۴۵	۴							
۱۸	چاه خوشی	۱۳۸۸۴۷	۴	*						
۱۹	چاه خیر الدین	۱۳۸۸۴۸	۲							
۲۰	چاهر چیه	۱۳۸۸۴۹	۲	*						
۲۱	چاه رحیم	۱۳۸۸۵۰	۲							
۲۲	چاه زینل	۱۳۸۸۵۱	۴							
۲۳	چاه سرخ	۱۳۸۸۵۲	۴							
۲۴	چاه سنقر	۱۳۸۸۵۳	۲							

کد نوع راه آبادی: جاده اسفالت ۱، جاده شوسه ۲، جاده خاکی ۳، مالرد ۴، سایر (ایستگاه زراعتی یا راه آبی) ۵، نامشخص ۶

نوع راه و فعالیت کشاورزی آبادیهای خالی از سکنه شهرستان  
ترتیب تصدیق و ریه

شماره ردیف	آبادی	کد آبادی	نوع راه آبادی (کد)	فعالیت کشاورزی						
				زراعت	باغداری	دامداری و دامپروری	پرورش طیور	پرورش گاو و گاو شیری	پرورش بز و بقر	پرورش ماهی
۱	۲	۳	۴	۵	۶	۷	۸	۹	۱۰	۱۱
۲۵	چاه سه درخت	۱۳۸۸۵۴	۴							
۲۶	چاه خدا	۱۳۸۹۳۸	۳							
۲۷	چاه قر اول خانه	۱۳۸۸۵۵	۳							
۲۸	چاه کفکی	۱۳۸۸۶۵	۳							
۲۹	چاه کز	۱۳۸۸۵۹	۳							
۳۰	چاه کوره	۱۳۸۸۶۰	۴							
۳۱	چاه شادگون	۱۳۸۸۶۲	۴							
۳۲	چاه های قلعه نور	۱۳۸۸۶۳	۳							
۳۳	چهار و د	۱۳۸۸۶۴	۳							
۳۴	چشمه تلخ آب	۱۳۸۸۶۵	۴							
۳۵	چشمه شفتالو	۱۳۸۸۶۶	۴							
۳۶	چشمه گلکن	۱۳۸۸۶۷	۳							
۳۷	چشمه شور	۱۳۸۸۶۸	۴							
۳۸	حاجی میر	۱۳۸۸۶۹	۳							
۳۹	حبیبی	۱۳۸۸۷۰	۴							
۴۰	حجته آباد	۱۳۸۸۷۱	۳	*						
۴۱	حمن آباد دولتی	۱۳۸۸۷۲	۳							
۴۲	حسین آباد	۱۳۸۸۷۳	۳							
۴۳	حمید آباد	۱۳۸۸۷۴	۳	*						
۴۴	خرگر دک	۱۳۸۸۷۵	۳							
۴۵	دو چاهی	۱۳۸۸۷۶	۴							
۴۶	دو خلی	۱۳۸۸۸۰	۳							
۴۷	ده برزو	۱۳۸۸۸۱	۳	*	*	*				
۴۸	ده داروغه	۱۳۸۸۸۲	۴							
۴۹	ده شیخ	۱۳۸۸۸۴	۳							
۵۰	ده ملک	۱۳۸۸۸۵	۴							
۵۱	رهندان	۱۳۸۸۸۶	۴							
۵۲	زیارو	۱۳۸۸۸۸	۴	*	*	*				
۵۳	سعد آباد	۱۳۸۸۹۰	۳							
۵۴	سفید ابگون	۱۳۸۸۹۱	۳							
۵۵	شاهینک	۱۳۸۸۹۲	۳							
۵۶	شکلو سفلی	۱۳۸۸۹۳	۳							
۵۷	شکلو علیا	۱۳۸۸۹۵	۳	*						
۵۸	شیخ آباد	۱۳۸۸۹۶	۳							
۵۹	شیر خون	۱۳۸۸۹۷	۳							
۶۰	عاشقان	۱۳۸۸۹۹	۴							
۶۱	علی آباد	۱۳۸۹۰۱	۳							
۶۲	عمار	۱۳۸۹۰۲	۳	*	*	*				
۶۳	عروض الشکف	۱۳۸۹۰۳	۴							
۶۴	قلعه دختر	۱۳۸۹۰۶	۴							
۶۵	قلعه شاهزاده	۱۳۸۹۰۸	۳	*	*	*				
۶۶	کال چنلی	۱۳۸۹۱۰	۳							
۶۷	کجنه	۱۳۸۹۱۱	۳							
۶۸	کلاته اسلامخان	۱۳۸۹۱۲	۳							
۶۹	کلاته اقا حسین	۱۳۸۹۱۴	۴							

کد نوع راه آبادی، جاده اشکات ۱، جاده شوره ۲، جاده خاکی ۳، مارود ۴، سایر (اشکات راه آهن، باره آبی)، ۵، نامشخص ۶

نوع راه و فعالیت کشاورزی آبادیهای خالی از سکنه شهرستان تهرنتختیدوبیه

شماره ریف	آبادی	کد آبادی	نوع راه آبادی کد	فعالیت کشاورزی						
				زراعت	باغداری	دامداری و دامپروری	پرورش طیور	پرورش گاو شیری	پرورش بز و گوسفند	
۱	۲	۳	۴	۵	۶	۷	۸	۹	۱۰	۱۱
۷۰	کلاته بهبه رود	۱۳۸۹۱۴	۴	*	*	*				
۷۱	کلاته بهبه ام	۱۳۸۹۱۵	۳	*	*	*				
۷۲	کلاته لاضی	۱۳۸۹۱۶	۳	*	*	*				
۷۳	کمال آباد	۱۳۸۹۱۹	۳	*	*	*				
۷۴	کرتیغ	۱۳۸۹۲۰	۴	*	*	*				
۷۵	کزی بکچه	۱۳۸۹۲۱	۳	*	*	*				
۷۶	گل چشمه	۱۳۸۹۲۲	۳	*	*	*				
۷۷	گل زرد	۱۳۸۹۲۳	۳	*	*	*				
۷۸	گل سرخ	۱۳۸۹۲۴	۳	*	*	*				
۷۹	گورکی	۱۳۸۹۲۶	۳	*	*	*				
۸۰	قیلاب	۱۳۸۹۲۷	۴	*	*	*				
۸۱	محمد آباد	۱۳۸۹۲۸	۳	*	*	*				
۸۲	مرغانو	۱۳۸۹۲۹	۳	*	*	*				
۸۳	مشکو	۱۳۸۹۳۰	۳	*	*	*				
۸۴	منگاب	۱۳۸۹۳۱	۳	*	*	*				
۸۵	مهاباد	۱۳۸۹۳۳	۴	*	*	*				
۸۶	مهر آباد	۱۳۸۹۳۴	۳	*	*	*				
۸۷	نی بیید	۱۳۸۹۳۵	۳	*	*	*				
۸۸	بیخ دره	۱۳۸۹۳۶	۴	*	*	*				
۸۹	بیز بیانو	۱۳۸۹۳۷	۴	*	*	*				
دهستان میانخواف										
۱	اسد آباد	۱۳۹۰۵۶	۴	*	*	*				
۲	الدنگ	۱۳۹۰۵۷	۳	*	*	*				
۳	الدنگ	۱۳۹۰۵۸	۳	*	*	*				
۴	انچیرک	۱۳۹۰۵۹	۳	*	*	*				
۵	ایستگاه شیشه های روان	۱۳۹۰۶۰	۳	*	*	*				
۶	باغچه مهر آباد	۱۳۹۰۶۲	۴	*	*	*				
۷	بیر شجک	۱۳۹۰۶۶	۳	*	*	*				
۸	بیلو سیاه	۱۳۹۰۷۰	۴	*	*	*				
۹	چاه در	۱۳۹۰۷۲	۴	*	*	*				
۱۰	چاه سرخ	۱۳۹۰۷۴	۳	*	*	*				
۱۱	چاه شور	۱۳۹۰۷۵	۳	*	*	*				
۱۲	چاه عبداله	۱۳۹۰۷۶	۳	*	*	*				
۱۳	چاه عمیق احمد توکلی	۱۳۹۰۷۷	۳	*	*	*				
۱۴	چاه عمیق بیاتقرو	۱۳۹۰۷۸	۳	*	*	*				
۱۵	چاه عمیق بیاتی حسن	۱۳۹۰۷۹	۳	*	*	*				
۱۶	چاه عمیق حسین آباد	۱۳۹۰۸۱	۳	*	*	*				
۱۷	چاه عمیق حوزة علمیه	۱۳۹۰۸۲	۳	*	*	*				
۱۸	چاه عمیق خوش اش	۱۳۹۰۸۳	۳	*	*	*				
۱۹	چاه عمیق عیدخانی	۱۳۹۰۸۴	۳	*	*	*				
۲۰	چاه عمیق کار بیزنو	۱۳۹۰۸۵	۳	*	*	*				
۲۱	چاه عمیق میر انظلی	۱۳۹۰۸۶	۳	*	*	*				
۲۲	چشمه کردیون	۱۳۹۰۸۷	۴	*	*	*				
۲۳	چشمه گل	۱۳۹۰۸۹	۳	*	*	*				
۲۴	چشمه گنده	۱۳۹۰۹۰	۴	*	*	*				

کد نوع راه آبادی: جاده اسفالت ۱، جاده شوسه ۲، جاده خاکی ۳، مالرو ۴، سایر (ایستگاه راه آهن یا راه آبی) ۵، نامشخص ۶

نوع راه و فعالیت کشاورزی آبادیهای خالی از سکنه شهرستان توتیست دیدریه

شماره ردیف	آبادی	کد آبادی	نوع راه آبادی (کد)	فعالیت کشاورزی						
				زراعت	باغداری	دامداری و دامپروری	پرورش طیور	پرورش کرم ابریشم	پرورش زنبورسل	پرورش ماهی
۱	۲	۳	۴	۵	۶	۷	۸	۹	۱۰	۱۱
۲۵	چهاربرچی	۱۳۹۰۹۲	۳	*						
۲۶	دیزباد	۱۳۹۰۹۹	۱							
۲۷	رباطچه	۱۳۹۱۰۰	۴							
۲۸	مور اخ	۱۳۹۱۰۳	۴							
۲۹	سپاه لاج	۱۳۹۱۰۴	۳							
۳۰	شش کوه	۱۳۹۱۰۸	۴							
۳۱	شهید آباد	۱۳۹۱۰۹	۴	*	*					
۳۲	ضیا الملک	۱۳۹۱۱۰	۴	*	*	*				
۳۳	علی آباد بقعاتی	۱۳۹۱۱۱	۴	*						
۳۴	فیض آباد	۱۳۹۱۱۳	۳							
۳۵	قلعه تر او	۱۳۹۱۱۴	۳							
۳۶	کیودان	۱۳۹۱۱۵	۳							
۳۷	کرباسر	۱۳۹۱۱۶	۴							
۳۸	کد ارزرد	۱۳۹۱۱۸	۴							
۳۹	گر گابه	۱۳۹۱۲۰	۴							
۴۰	کزیدر	۱۳۹۱۲۱	۴							
۴۱	لم مو	۱۳۹۱۲۲	۳							
۴۲	ماخولیا	۱۳۹۱۲۴	۳	*	*					
۴۳	ماه خضروی	۱۳۹۱۲۵	۴							
۴۴	مز ارخو اچه یار	۱۳۹۱۲۱	۳							
۴۵	نوبهار	۱۳۹۱۲۳	۳							
۴۶	نوده	۱۳۹۱۲۴	۴	*	*					
۴۷	نوده سری	۱۳۹۱۲۵	۴	*	*					
۴۸	نودیک	۱۳۹۱۲۶	۳	*	*					
	بخش رختخوار									
	دهستان رختخوار									
۱	ایکوه	۱۳۹۲۲۰	۴	*	*					
۲	ابنیه علیا	۱۳۹۲۲۱	۳	*	*					
۳	بید آباد	۱۳۹۲۲۲	۳	*	*					
۴	بی تیغ	۱۳۹۲۲۳	۳	*	*					
۵	پاچنار	۱۳۹۲۲۴	۳	*	*					
۶	چاه افشار	۱۳۹۲۲۶	۳	*	*					
۷	چاه شماره یکسر اکوه	۱۳۹۲۲۷	۳	*	*					
۸	چاه قر اشده	۱۳۹۲۲۸	۳	*	*					
۹	چاه قر اشده ۱	۱۳۹۲۲۹	۳	*	*					
۱۰	چاه قر اشده ۲	۱۳۹۲۳۰	۳	*	*					
۱۱	چاه قر اشده ۴	۱۳۹۲۳۱	۳	*	*					
۱۲	چاه موتور حصینان	۱۳۹۲۳۲	۱	*	*					
۱۳	چاه موتور خانم ملیمانی	۱۳۹۲۳۳	۳	*	*					
۱۴	چاه موتور دکتر علوی	۱۳۹۲۳۴	۳	*	*					
۱۵	چاه موتور استقر	۱۳۹۲۳۵	۳	*	*					
۱۶	چاه موتور عمرانی	۱۳۹۲۳۷	۲	*	*					
۱۷	چاه موتور قر اشده	۱۳۹۲۳۸	۳	*	*					
۱۸	چاه موتور قر اشده دو	۱۳۹۲۳۹	۱	*	*					

کد نوع راه آبادی: ۱ جاده آسفالته، ۲ جاده شوسه، ۳ جاده خاکی، ۴ مارود، ۵ سایر (ایستگاه راه آهن یا راه آبی)، ۶ نا مشخص

نوع راه و فعالیت گشادگی آبادیهای خالی از سکنه شهرستان تهر - تهر - تهر

شماره ردیف	آبادی	کد آبادی	نوع راه آبادی	فعالیت گشادگی						
				زراعت	بهداری	دامداری و دامپروری	پرورش طیور	پرورش گاو برهیم	پرورش بز و گوسفند	پرورش ماهی
۱	۲	۳	۴	۵	۶	۷	۸	۹	۱۰	۱۱
۱۹	چشمه دمن	۱۲۹۲۹۰	۲	*						
۲۰	چشمه هموار	۱۲۹۲۹۱	۲							
۲۱	چشمه شیر	۱۲۹۲۹۲	۴							
۲۲	چشمه منصور	۱۲۹۲۹۳	۲	*						
۲۳	حیدر آباد	۷۸۲۳۱	۲	*						
۲۴	خانیق	۱۲۹۲۳۱	۲	*						
۲۵	خانیق	۱۲۹۲۳۲	۲	*						
۲۶	خرتوت	۱۲۹۲۳۰	۴	*						
۲۷	خضر آباد	۱۲۹۲۳۰	۲	*						
۲۸	خوجه بیگ	۱۲۹۲۳۰	۲	*						
۲۹	خوش هو	۱۲۹۲۳۰	۲	*						
۳۰	درخت انار	۶۰۶۲۱	۴	*						
۳۱	درریز سفلی	۷۰۶۲۱	۲	*						
۳۲	دوربرادر	۱۲۹۲۳۱	۲	*						
۳۳	دوست آباد	۱۲۹۲۳۱	۴	*						
۳۴	رشا آباد	۲۱۲۳۱	۲	*						
۳۵	رکن آباد	۳۱۲۳۱	۲	*						
۳۶	سرکور نجاب	۱۲۹۲۳۱	۴	*						
۳۷	سنیدز آری	۲۱۲۳۱	۴	*						
۳۸	سلند	۳۱۲۳۱	۴	*						
۳۹	سهدر خت	۱۲۹۲۳۵	۴	*						
۴۰	سیرز ار	۱۲۹۲۳۶	۴	*						
۴۱	شاهرود	۷۲۳۲۱	۲	*						
۴۲	علی آباد	۲۲۳۲۱	۲	*						
۴۳	علی آباد	۲۲۳۲۱	۴	*						
۴۴	عمرانی	۳۱۲۳۱	۴	*						
۴۵	فهددر	۷۲۳۲۱	۲	*						
۴۶	کاربیز کت	۱۲۹۲۳۱	۱	*						
۴۷	کاز قند	۲۳۳۲۱	۴	*						
۴۸	کشک آباد سفلی	۵۳۳۲۱	۲	*						
۴۹	کشک آباد علیا	۶۳۳۲۱	۲	*						
۵۰	کلاته سعد	۷۳۳۲۱	۲	*						
۵۱	کلاته گرز	۸۳۳۲۱	۴	*						
۵۲	کلهستان	۱۲۳۳۱	۲	*						
۵۳	موتور حمام	۱۲۹۲۵۳	۲	*						
۵۴	موتور خالق نیا	۱۲۹۲۵۴	۲	*						
۵۵	موتور ریوند	۱۲۹۲۵۵	۲	*						
۵۶	موتور شماره دورابط	۱۲۹۲۵۷	۲	*						
۵۷	موتور شماره دور حیمز اده	۱۲۹۲۵۸	۱	*						
۵۸	موتور شماره دولطف آباد	۱۲۹۲۵۹	۲	*						
۵۹	موتور شماره دور ثور بیان	۱۲۹۲۶۰	۶	*						
۶۰	موتور شماره دور حادیز اده	۱۲۹۲۶۱	۲	*						
۶۱	موتور شماره دورابط	۱۲۹۲۶۲	۲	*						
۶۲	موتور شماره دور حیمز اده	۱۲۹۲۶۳	۱	*						
۶۳	موتور شماره دورابط	۱۲۹۲۶۴	۲	*						

کد نوع راه آبادی، جاده اسفالت ۱، جاده شوسه ۲، جاده خاکی ۳، مالرو ۴، سایر (ایستگاه راه آهن یا راه آبی) ۵، ناشخص ۶

نوع راه و فعالیت کشاورزی آبادیهای خالی از سکنه شهرستان - تویبته حیدریه

شماره ردیف	آبادی	کد آبادی	نوع راه آبادی (کد)	فعالیت کشاورزی						
				زراعت	باغداری	دامداری و دامپروری	پرورش طیور	پرورش گاو و گاو شیری	پرورش بز و بقر	پرورش ماهی
۱	۲	۳	۴	۵	۶	۷	۸	۹	۱۰	۱۱
۶۴	موتور شماره یک در حیمز اده	۱۳۹۳۶۵	۱	*	*					
۶۵	موتور شماره یک هادیز اده	۱۳۹۳۶۶	۲	*	*					
۶۶	موتور شماره ۱ تور بیان	۱۳۹۳۶۷	۲	*	*					
۶۷	موتور شماره ۲ بر اکره	۱۳۹۳۶۸	۲	*	*					
۶۸	موتور شماره ۲ تور بیان	۱۳۹۳۶۹	۱	*	*					
۶۹	موتور علی نیاه	۱۳۹۳۷۰	۴							
۷۰	موسی آباد	۱۳۹۳۷۱	۴							
۷۱	میان کوهک	۱۳۹۳۷۲	۳							
۷۲	توبهار	۱۳۹۳۷۳	۳							
۷۳	نور آباد	۱۳۹۳۷۴	۱	*	*					
۷۴	توغاب	۱۳۹۳۷۵	۲	*	*					
۷۵	واحد تولیدی شماره یک ایتیه	۱۳۹۳۷۸	۲	*	*					
۷۶	واحد تولیدی مشاع شماره یک و دو فتح آباد	۱۳۹۳۷۹	۲	*	*					
۷۷	هادی آباد	۱۳۹۳۸۰	۳							
دهستان سندان										
۱	ابگرم	۱۳۹۵۰۴	۴							
۲	امعایل آباد	۱۳۹۵۰۶	۴							
۳	باز شاه	۱۳۹۵۱۰	۴							
۴	باغ حیدر	۱۳۹۵۱۲	۴							
۵	بر کال	۱۳۹۵۱۳	۲	*	*					
۶	بنیاد مستضعفان	۱۳۹۵۱۵	۱	*	*					
۷	بیانی	۱۳۹۵۱۶	۳	*	*					
۸	پارسی	۱۳۹۵۱۷	۳	*	*					
۹	پهن کمر	۱۳۹۵۱۸	۴							
۱۰	پیر قاض	۱۳۹۵۱۹	۳	*	*					
۱۱	پوی گذار	۱۳۹۵۲۰	۴							
۱۲	تویک	۱۳۹۵۲۱	۴							
۱۳	تیر گرد	۱۳۹۵۲۲	۱	*	*					
۱۴	تیرود	۱۳۹۵۲۳	۴							
۱۵	چغراتی	۱۳۹۵۲۴	۲	*	*					
۱۶	چاه استانه نوری	۱۳۹۵۲۵	۳	*	*					
۱۷	چاه حاج عبدالحمید زین علی	۱۳۹۵۲۶	۳	*	*					
۱۸	چاه عمیق ایر اهیم صادقی	۱۳۹۵۲۱	۳	*	*					
۱۹	چاه عمیق ایر اهیم علیز اده	۱۳۹۵۲۲	۲	*	*					
۲۰	چاه عمیق امیر مومنز اده	۱۳۹۵۲۳	۲	*	*					
۲۱	چاه عمیق اکبر افرقی	۱۳۹۵۲۴	۲	*	*					
۲۲	چاه عمیق اکبر بخشی	۱۳۹۵۲۵	۲	*	*					
۲۳	چاه عمیق بر اتعلی نعمتی	۱۳۹۵۲۶	۲	*	*					
۲۴	چاه عمیق دهن امانی	۱۳۹۵۲۷	۲	*	*					
۲۵	چاه عمیق دهن انصاری	۱۳۹۵۲۸	۲	*	*					
۲۶	چاه عمیق حسین بهر امی	۱۳۹۵۲۹	۲	*	*					
۲۷	چاه عمیق حسین محمدی	۱۳۹۵۳۰	۲	*	*					
۲۸	چاه عمیق حسین علی امانی	۱۳۹۵۳۱	۲	*	*					
۲۹	چاه عمیق حسین بیان	۱۳۹۵۳۲	۲	*	*					
۳۰	چاه عمیق خیر خواه	۱۳۹۵۳۳	۲	*	*					

کد نوع راه آبادی: ۱، جاده مسافت ۱، جاده شوسه ۲، جاده خاکی ۳، مارو ۴، سایر (سنگ و راه آهن یا راه آبی) ۵، نامشخص ۶



نوع راه و فعالیت کشاورزی آبادیهای خالی از سکنه شهرستان تربت حیدریه

شماره ردیف	آبادی	کد آبادی	نوع راه آبادی (کد)	فعالیت کشاورزی						
				۱۱	۱۰	۹	۸	۷	۶	
۲۱	چاه عمیق قد افه	۱۲۹۵۵۵	۲							
۲۲	چاه عمیق رحمان اسماعیلی	۱۲۹۵۵۶	۲	*						
۲۳	چاه عمیق رضا امات	۱۲۹۵۵۷	۲	*						
۲۴	چاه عمیق شاد لیری	۱۲۹۵۵۸	۲	*						
۲۵	چاه عمیق شان زربین	۱۲۹۵۵۹	۲	*						
۲۶	چاه عمیق شانز اسبی	۱۲۹۵۶۰	۲	*						
۲۷	چاه عمیق شماره پنج	۱۲۹۵۶۲	۲	*						
۲۸	چاه عمیق شماره چهار	۱۲۹۵۶۳	۲	*						
۲۹	چاه عمیق شماره چهار هادی زاده	۱۲۹۵۶۴	۲	*						
۴۰	چاه عمیق شماره دو	۱۲۹۵۶۵	۲	*						
۴۱	چاه عمیق شماره دو خوش نشین ها	۱۲۹۵۶۶	۲	*						
۴۲	چاه عمیق شماره دو هادی زاده	۱۲۹۵۶۷	۲	*						
۴۳	چاه عمیق شماره سه	۱۲۹۵۶۸	۲	*						
۴۴	چاه عمیق شماره سه زار عین	۱۲۹۵۶۹	۱	*						
۴۵	چاه عمیق شماره سه هادی زاده	۱۲۹۵۷۰	۲	*						
۴۶	چاه عمیق شماره هفت	۱۲۹۵۷۱	۲	*						
۴۷	چاه عمیق شماره یک	۱۲۹۵۷۲	۲	*						
۴۸	چاه عمیق شماره یک خوش نشین ها	۱۲۹۵۷۳	۲	*						
۴۹	چاه عمیق شماره یک هادی زاده	۱۲۹۵۷۴	۲	*						
۵۰	چاه عمیق شماره ده	۱۲۹۵۷۵	۱	*						
۵۱	چاه عمیق شماره ۱۲ زار عین	۱۲۹۵۷۶	۱	*						
۵۲	چاه عمیق شماره ۹	۱۲۹۵۷۷	۲	*						
۵۳	چاه عمیق صادق زاده	۱۲۹۵۷۸	۲	*						
۵۴	چاه عمیق صد افه	۱۲۹۵۷۹	۲	*						
۵۵	چاه عمیق طباطبایی	۱۲۹۵۸۰	۲	*						
۵۶	چاه عمیق عباس صد افه	۱۲۹۵۸۱	۲	*						
۵۷	چاه عمیق علی اغر نظام دو ست	۱۲۹۵۸۲	۲	*						
۵۸	چاه عمیق علی اغر نعمتی	۱۲۹۵۸۳	۲	*						
۵۹	چاه عمیق علی اکبر الهی	۱۲۹۵۸۴	۲	*						
۶۰	چاه عمیق علی جمعه ابراهیم پور	۱۲۹۵۸۵	۲	*						
۶۱	چاه عمیق غلام پور امی	۱۲۹۵۸۶	۲	*						
۶۲	چاه عمیق غلام زربین	۱۲۹۵۸۷	۲	*						
۶۳	چاه عمیق فخر فاکری	۱۲۹۵۸۸	۲	*						
۶۴	چاه عمیق قاسمی	۱۲۹۵۸۹	۲	*						
۶۵	چاه عمیق کارخانه چی شماره دو	۱۲۹۵۹۰	۲	*						
۶۶	چاه عمیق کارخانه چی شماره یک	۱۲۹۵۹۱	۲	*						
۶۷	چاه عمیق کین آباد	۱۲۹۵۹۲	۲	*						
۶۸	چاه عمیق محمد بیان	۱۲۹۵۹۳	۱	*						
۶۹	چاه عمیق محمد حسین علی زاده شماره دو	۱۲۹۵۹۴	۱	*						
۷۰	چاه عمیق محمد حسین علی زاده یک	۱۲۹۵۹۵	۱	*						
۷۱	چاه عمیق مهدی و فاشی	۱۲۹۵۹۶	۲	*						
۷۲	چاه عمیق مهر امیز	۱۲۹۵۹۷	۲	*						
۷۳	چاه عمیق مهتدی اربان	۱۲۹۵۹۸	۲	*						
۷۴	چاه عمیق مهتدی چهارمی	۱۲۹۵۹۹	۲	*						
۷۵	چاه عمیق نور آباد	۱۲۹۶۰۰	۲	*						

کد نوع راه آبادی: جاده اسفالت ۱، جاده شوسه ۲، جاده خاکی ۳، مارود ۴، سایر (استخوان راه آهن، باره آبی) ۵، نامشخص ۶

نوع راه و فعالیت کشاورزی آبادیهای خالی از سکنه شهرستان تربت حیدریه

شماره ردیف	آبادی	کده آبادی	نوع راه آبادی (کده)	فعالیت کشاورزی						
				زراعت	باغداری	دامداری دامپروری	پرورش طیور	پرورش گاو و بز	پرورش بکری	
۱	۲	۳	۴	۵	۶	۷	۸	۹	۱۰	۱۱
۷۶	چاه عمیق هاشمی	۱۳۹۵۹۹	۲	*						
۷۷	چاه مراد رحیمی	۱۳۹۶۰۱	۲	*						
۷۸	چاه و کت	۱۳۹۶۰۲	۲	*						
۷۹	حسن آباد	۱۳۹۶۰۳	۲	*						
۸۰	حسن آباد	۱۳۹۶۰۴	۲	*						
۸۱	حسن خان	۱۳۹۶۰۵	۲	*						
۸۲	حوض ستر	۱۳۹۶۰۷	۴	*						
۸۳	حوض لنگه	۱۳۹۶۰۹	۴	*						
۸۴	در به قلعه	۱۳۹۶۱۰	۲	*						
۸۵	در پال مقلی	۱۳۹۶۱۱	۲	*						
۸۶	در پال علیا	۱۳۹۶۱۲	۱	*						
۸۷	در خست جوز	۱۳۹۶۱۳	۴	*						
۸۸	ریگن بیتون	۱۳۹۶۱۷	۴	*						
۸۹	سرانه	۱۳۹۶۱۸	۲	*						
۹۰	سرچیل مقلی	۱۳۹۶۱۹	۲	*						
۹۱	سرچیل علیا	۱۳۹۶۲۰	۲	*						
۹۲	سیاه دره	۱۳۹۶۲۲	۴	*						
۹۳	شتر آب	۱۳۹۶۲۴	۴	*						
۹۴	شترکت چنته	۱۳۹۶۲۵	۲	*						
۹۵	شترکت عقیمی	۱۳۹۶۲۶	۲	*						
۹۶	شترکت نمونه	۱۳۹۶۲۷	۲	*						
۹۷	شترکت هفده شهر یور	۱۳۹۶۲۸	۲	*						
۹۸	طاهر آباد	۱۳۹۶۳۰	۲	*						
۹۹	عباس آباد	۱۳۹۶۳۲	۴	*						
۱۰۰	علی آباد	۱۳۹۶۳۵	۲	*						
۱۰۱	غنیته	۱۳۹۵۲۴	۱	*						
۱۰۲	فر امیرخان	۱۳۹۶۴۱	۲	*						
۱۰۳	قاسم آباد	۱۳۹۶۴۳	۴	*						
۱۰۴	قلعه دار	۱۳۹۶۴۴	۲	*						
۱۰۵	کلاته اهر	۱۳۹۶۴۶	۲	*						
۱۰۶	کلاته ترک	۱۳۹۶۴۷	۲	*						
۱۰۷	کلاته رحمان	۱۳۹۶۴۸	۲	*						
۱۰۸	کلاته صدر آباد	۱۳۹۶۴۹	۱	*						
۱۰۹	کلاه دراز	۱۳۹۶۵۰	۲	*						
۱۱۰	کوره ابان	۱۳۹۶۵۲	۲	*						
۱۱۱	کوره اجر پزی	۱۳۹۶۶۹	۱	*						
۱۱۲	کوره اجر قدس	۱۳۹۶۵۳	۲	*						
۱۱۳	کوره حاجی غلامعلی هند آبادی	۱۳۹۶۵۴	۲	*						
۱۱۴	کوره شهدا	۱۳۹۶۵۵	۲	*						
۱۱۵	کوه سنگه	۱۳۹۶۵۶	۲	*						
۱۱۶	گزدر	۱۳۹۶۵۷	۴	*						
۱۱۷	محمدن آباد	۱۳۹۶۵۹	۱	*						
۱۱۸	محمدچاق	۱۳۹۶۶۱	۱	*						
۱۱۹	مرقد آباد	۱۳۹۶۶۲	۲	*						
۱۲۰	مزرعه نمونه امتنان قدس و احد تربت حیدریه	۱۳۹۶۶۳	۲	*						

کد نوع راه آبادی: جاده اسفالت ۱، جاده شوسه ۲، جاده خاکی ۳، مالرو ۴، سایر (ایستگاه راه آهن یا راه آبی) ۵، نامشخص ۶

نوع راه و فعالیت کشاورزی آبادیهای خالی از سکنه شهرستان تربت حیدریه

شماره ردیف	آبادی	کد آبادی	نوع راه آبادی (کد)	فعالیت کشاورزی						
				زراعت	باغداری	دامداری و دامپروری	پرورش طیور	پرورش گاو شیری	پرورش بز و گوسفند	
۱	۲	۳	۴	۵	۶	۷	۸	۹	۱۰	۱۱
۱۲۱	مهندس	۱۳۹۶۶۴	۴	*						
۱۲۲	میرزا اشی علیچان	۱۳۹۶۶۶	۱	*						
۱۲۳	شهر آباد	۱۳۹۶۶۷	۱	*						
۱۲۴	نقاب	۱۳۹۶۶۸	۴							
	بخش فیض آباد									
	دهستان ازغند									
۱	باغ استخر	۱۳۹۶۶۴	۳	*	*					
۲	باغ سلطانی	۱۳۹۶۶۵	۳	*	*					
۳	بیرج کمال	۱۳۹۶۶۶	۳	*	*					
۴	شتقاچی	۱۳۹۶۶۷	۳	*	*					
۵	چاه شماره یک سلطان آباد	۱۳۹۶۶۸	۳	*	*					
۶	چاه موتور زر مهر شماره یک	۱۳۹۶۶۹	۳	*	*					
۷	حاجی آباد	۱۳۹۶۷۰	۳	*	*					
۸	حاجی باقری	۱۳۹۶۷۱	۳	*	*					
۹	دهن قاضی	۱۳۹۶۷۲	۳	*	*					
۱۰	خاکه شور	۱۳۹۶۷۳	۴	*	*					
۱۱	دختد اشیا	۱۳۹۶۷۴	۳	*	*					
۱۲	غلم آباد	۱۳۹۶۷۵	۴	*	*					
۱۳	فیض آباد	۱۳۹۶۷۶	۳	*	*					
۱۴	قره قاچ	۱۳۹۶۷۷	۳	*	*					
۱۵	کیک آباد	۱۳۹۶۷۸	۴	*	*					
۱۶	کلاته استخر خواجه	۱۳۹۶۷۹	۳	*	*					
۱۷	کلاته بالا	۱۳۹۶۸۰	۳	*	*					
۱۸	کلاته پشته	۱۳۹۶۸۱	۳	*	*					
۱۹	کلاته چشمه سنج	۱۳۹۶۸۲	۴	*	*					
۲۰	کلاته خر سنگ	۱۳۹۶۸۳	۳	*	*					
۲۱	کلاته فور	۱۳۹۶۸۴	۴	*	*					
۲۲	کلاته محمد آباد	۱۳۹۶۸۵	۴	*	*					
۲۳	کلاته ملا	۱۳۹۶۸۶	۴	*	*					
۲۴	کد اعلی	۱۳۹۶۸۷	۳	*	*					
۲۵	کرتک آب	۱۳۹۶۸۸	۳	*	*					
۲۶	گندو کین	۱۳۹۶۸۹	۴	*	*					
۲۷	مقش	۱۳۹۶۹۰	۴	*	*					
۲۸	موتور آب اشامیدتی	۱۳۹۶۹۱	۳	*	*					
۲۹	موتور پمپ حاجی باقری	۱۳۹۶۹۲	۳	*	*					
	دهستان محولات									
۱	اب اشبار حاج لطفعلی	۱۳۹۶۹۳	۳							
۲	ابراهیم آباد	۱۴۰۲۲۳	۴							
۳	امره	۱۳۹۶۹۴	۳	*	*					
۴	بیرجک	۱۳۹۶۹۵	۳	*	*					
۵	بیرگز	۱۴۰۲۲۴	۳	*	*					
۶	بندخوار	۱۳۹۶۹۶	۳	*	*					
۷	پشت آب نظام	۱۳۹۶۹۷	۴	*	*					
۸	پلیس راه قادمهر	۱۳۹۶۹۸	۱							

کد نوع راه آبادی، جاده استان ۱، جاده شوسه ۲، جاده خاکی ۳، مارود ۴، سایر (دیستگاه راه آهن، جاده آبی) ۵، نام مشخص

نوع راه و فعالیت کشاورزی آبادیهای خالی از سکنه شهرستان تربت حیدریه

شماره ردیف	آبادی	کد آبادی	نوع راه آبادی (کد)	فعالیت کشاورزی						
				زراعت	باغداری	دامداری و دامپروری	پرورش طیور	پرورش گاو بومی	پرورش بز بومی	
۱	۲	۳	۴	۵	۶	۷	۸	۹	۱۰	۱۱
۹	چاه خرما	۱۲۹۹۶۶	۲	*						
۱۰	چاه د آمداری افناجان	۱۲۹۹۶۷	۲							
۱۱	چاه د آمداری تکه شاده	۱۲۹۹۶۸	۱							
۱۲	چاه د آمداری چمشید جعفر زاده	۱۲۹۹۷۰	۲							
۱۳	چاه د آمداری غلامرضا	۱۲۹۹۶۹	۱							
۱۴	چاه د آمداری کر بلائی علی	۱۲۹۹۷۱	۲							
۱۵	چاه د آمداری کلاه دراز	۱۲۹۹۷۲	۲							
۱۶	چاه د آمداری هادی	۱۲۹۹۷۳	۲							
۱۷	چاه دراز	۱۲۹۹۷۴	۲							
۱۸	چاه شماره ۲ چنته آباد	۱۲۹۹۸۷	۲	*						
۱۹	چاه عامل زاده شماره یک	۱۴۰۰۰۰	۲	*						
۲۰	چاه عمیق ایر چمکری	۱۴۰۰۰۵	۲	*	*					
۲۱	چاه عمیق بزمی شماره دو	۱۴۰۰۰۶	۲	*	*					
۲۲	چاه عمیق پهن دیده	۱۴۰۰۰۸	۱	*	*					
۲۳	چاه عمیق چنگل پاشی	۱۴۰۰۱۶	۲	*	*					
۲۴	چاه عمیق چو ادغلامر شاپور	۱۴۰۰۱۷	۲	*	*					
۲۵	چاه عمیق حصار	۱۴۰۰۲۳	۲	*	*					
۲۶	چاه عمیق خاشه شوروز	۱۴۰۰۲۹	۲	*	*					
۲۷	چاه عمیق دین دار	۱۴۰۰۳۲	۲	*	*					
۲۸	چاه عمیق رضاشاه علی اکبری	۱۴۰۰۳۶	۲	*	*					
۲۹	چاه عمیق شادمان	۱۴۰۰۴۱	۲	*	*					
۳۰	چاه عمیق شماره ۱۵ من آباد	۱۴۰۰۴۴	۲	*	*					
۳۱	چاه عمیق شهید پاشا شماره ۱	۱۴۰۰۲۲۶	۲	*	*					
۳۲	چاه عمیق مهدی بالا	۱۴۰۰۴۸	۲	*	*					
۳۳	چاه عمیق عبد العظیمی	۱۴۰۰۵۱	۲	*	*					
۳۴	چاه عمیق قالی باقها	۱۴۰۰۵۵	۲	*	*					
۳۵	چاه عمیق کازر	۱۴۰۰۵۷	۲	*	*					
۳۶	چاه عمیق محمد شیر دل	۱۴۰۰۶۴	۲	*	*					
۳۷	چاه عمیق مشاع شماره دو	۱۴۰۰۶۷	۲	*	*					
۳۸	چاه عمیق معینی	۱۴۰۰۷۰	۲	*	*					
۳۹	چاه قربان میرش هست	۱۴۰۰۷۷	۲	*	*					
۴۰	چاه محمد علی خان	۱۴۰۰۸۳	۲	*	*					
۴۱	چاه محمد میرش هست	۱۴۰۰۸۴	۲	*	*					
۴۲	چاه مورتور نظمی	۱۴۰۱۰۱	۲	*	*					
۴۳	چاه مورتور بیان	۱۴۰۱۰۲	۲	*	*					
۴۴	چاه نیمه عمیق ظاهری	۱۴۰۱۰۴	۲	*	*					
۴۵	چاه نیمه عمیق غلامرضا	۱۴۰۱۰۳	۲	*	*					
۴۶	حسین آباد فلاح	۱۴۰۱۰۹	۲	*	*					
۴۷	حسین آباد محمد علی	۱۴۰۱۱۰	۱	*	*					
۴۸	حوض بیلوچ	۱۴۰۱۱۱	۲							
۴۹	حوض شیر خان	۱۴۰۱۱۲	۱							
۵۰	حوض عرب شاه	۱۴۰۱۱۳	۲	*	*					
۵۱	حوض علی اکبر	۱۴۰۱۱۴	۲	*	*					
۵۲	حوض کر بلائی ایر اهیم بالا	۱۴۰۱۱۵	۲	*	*					
۵۳	حوض بیار محمد	۱۴۰۱۱۶	۲							

کد نوع راه آبادی، جاده اسفالت ۱، جاده شوسه ۲، جاده خاکی ۳، مارود ۴، سایر (اینجگاه راه آسین یا راه آبی) ۵، نامشخص ۶

نوع راه و فعالیت کشاورزی آبادیهای خالی از سکنه شهرستان تربت حیدریه

شماره رویه	آبادی	کد آبادی	نوع راه آبادی (کد)	نوع فعالیت کشاورزی						
				۱۱	۱۰	۹	۸	۷	۶	
۵۴	خانته پیر	۱۴۰۱۱۷	۱	*	*	*	*			
۵۵	دامدار علی فلاح	۱۴۰۱۲۰	۲	*	*	*	*			
۵۶	دانشیال	۱۴۰۱۲۱	۲							
۵۷	دهنو	۱۴۰۱۲۳	۴							
۵۸	ملی دشت	۱۴۰۱۲۸	۲	*	*	*	*			
۵۹	شاهرک	۱۴۰۱۲۹	۲	*	*	*	*			
۶۰	شور آب بالا	۱۴۰۱۳۲	۲	*	*	*	*			
۶۱	غولاب پاشین	۱۴۰۱۳۳	۲	*	*	*	*			
۶۲	شیر خون	۱۴۰۱۳۴	۲	*	*	*	*			
۶۳	ظهور آباد بالا	۱۴۰۱۳۵	۲	*	*	*	*			
۶۴	علوشی	۱۴۰۱۳۷	۲	*	*	*	*			
۶۵	علی کل	۱۴۰۱۳۸	۲	*	*	*	*			
۶۶	قنات قدرت آباد	۱۴۰۱۴۲	۲	*	*	*	*			
۶۷	قولا	۱۴۰۱۴۳	۲	*	*	*	*			
۶۸	قهر ماشیه	۱۴۰۱۴۴	۲	*	*	*	*			
۶۹	کانه خر ابه	۱۴۰۱۴۵	۱							
۷۰	کشتار گاه	۱۴۰۱۴۶	۲							
۷۱	کلاته محمد مرثقی	۱۴۰۱۴۷	۲	*	*	*	*			
۷۲	کدشکوه	۱۴۰۱۴۹	۲	*	*	*	*			
۷۳	مجموعه ۴ چاه شیمه عمیق دروغ آباد	۱۴۰۱۵۰	۲	*	*	*	*			
۷۴	مجموعه ۵ چاه دامداری	۱۴۰۱۵۱	۲	*	*	*	*			
۷۵	منجیل آباد	۱۴۰۱۵۴	۲	*	*	*	*			
۷۶	موتور ابر سانی	۱۴۰۱۵۵	۲	*	*	*	*			
۷۷	موتور اشرفی	۱۴۰۱۵۹	۲	*	*	*	*			
۷۸	موتور بالایا دوغ آباد	۱۴۰۱۶۳	۲	*	*	*	*			
۷۹	موتور حسن سعیدی	۱۴۰۱۷۵	۲	*	*	*	*			
۸۰	موتور خانه علی	۱۴۰۱۷۸	۲	*	*	*	*			
۸۱	موتور منجیده	۱۴۰۲۲۷	۲	*	*	*	*			
۸۲	موتور شماره یک چنت آباد	۱۴۰۱۸۶	۲	*	*	*	*			
۸۳	موتور شماره ۲ چنت آباد	۱۴۰۱۸۸	۲	*	*	*	*			
۸۴	موتور عبد الحمین معینی	۱۴۰۱۸۹	۲	*	*	*	*			
۸۵	موتور عمیق محمد مطاشی	۱۴۰۰۶۳	۲	*	*	*	*			
۸۶	موتور غلامرضا باغ	۱۴۰۱۷۰	۲	*	*	*	*			
۸۷	موتور قاسمی شماره دو	۱۴۰۱۹۸	۲	*	*	*	*			
۸۸	موتور قنات قهرمان	۱۴۰۲۰۰	۲	*	*	*	*			
۸۹	موتور کر بلائی اصغر	۱۴۰۲۰۲	۲	*	*	*	*			
۹۰	موتور کر بلائی خوجه	۱۴۰۲۰۳	۲	*	*	*	*			
۹۱	موتور مهندسین ایللی شماره دو	۱۴۰۲۱۰	۲	*	*	*	*			
۹۲	موتور مهندسین ایللی شماره یک	۱۴۰۲۱۱	۲	*	*	*	*			
۹۳	موتور شیمه عمیق	۱۴۰۲۱۲	۲	*	*	*	*			
۹۴	مهدی سدرک	۱۴۰۲۱۴	۲	*	*	*	*			
۹۵	نقابی	۱۴۰۲۱۸	۲	*	*	*	*			
۹۶	نوبهار کالفور	۱۴۰۲۱۹	۴							
۹۷	یوز انبار	۱۴۰۲۲۱	۳	*	*	*	*			

کد نوع راه آبادی، جاده شماره ۱، جاده شماره ۲، جاده خالی ۳، مارود ۴، سایر (بسیار راه آهن یا راه آبی) ۵، نامشخص ۶

نوع راه و فعالیت کشاورزی آبادیهای خالی از سکنه شهرستان تربت حیدریه

فعالیت کشاورزی							نوع راه آبادی رکن	کده آبادی	آبادی	شماره ردیف
پرورش ماهی	پرورش بزها	پرورش گاو بومی	پرورش گاو چنبر	دامداری و دامپروری	باغبانی	زراعت				
۱۱	۱۰	۹	۸	۷	۶	۵	۴	۳	۲	۱
						*	۲	۱۴۰۵۲۶	بخش کدکن دهستان بهاراج	۱
						*	۳	۱۴۰۵۲۸	.....	۲
					*	*	۳	۱۴۰۵۲۹	.....	۳
					*	*	۲	۱۴۰۵۳۴	.....	۴
					*	*	۳	۱۴۰۵۴۰	.....	۵
					*	*	۴	۱۴۰۵۴۱	.....	۶
					*	*	۴	۱۴۰۵۴۲	.....	۷
					*	*	۴	۱۴۰۵۴۳	.....	۸
					*	*	۳	۱۴۰۵۴۴	.....	۹
					*	*	۲	۱۴۰۵۴۵	.....	۱۰
					*	*	۲	۱۴۰۵۴۸	.....	۱۱
					*	*	۴	۱۴۰۵۵۱	.....	۱۲
					*	*	۲	۱۴۰۵۵۲	.....	۱۳
					*	*	۳	۱۴۰۵۵۵	.....	۱۴
					*	*	۳	۱۴۰۵۵۶	.....	۱۵
					*	*	۳	۱۴۰۵۵۷	.....	۱۶
					*	*	۲	۱۴۰۵۵۸	.....	۱۷
					*	*	۳	۱۴۰۵۵۹	.....	۱۸
					*	*	۲	۱۴۰۵۶۰	.....	۱۹
					*	*	۲	۱۴۰۵۶۱	.....	۲۰
					*	*	۳	۱۴۰۵۶۲	.....	۲۱
					*	*	۳	۱۴۰۵۶۳	.....	۲۲
					*	*	۲	۱۴۰۵۶۴	.....	۲۳
					*	*	۲	۱۴۰۵۶۵	.....	۲۴
				*	*	*	۲	۱۴۰۵۶۶	.....	۲۵
				*	*	*	۲	۱۴۰۵۶۷	.....	۲۶
				*	*	*	۲	۱۴۰۵۶۸	.....	۲۷
				*	*	*	۲	۱۴۰۵۶۹	.....	۲۸
				*	*	*	۲	۱۴۰۵۷۰	.....	۲۹
				*	*	*	۲	۱۴۰۵۷۱	.....	۳۰
				*	*	*	۲	۱۴۰۵۷۲	.....	۳۱
				*	*	*	۲	۱۴۰۵۷۳	.....	۳۲
				*	*	*	۲	۱۴۰۵۷۵	.....	۳۳
				*	*	*	۲	۱۴۰۵۹۲	.....	۳۴
				*	*	*	۲	۱۴۰۵۷۶	.....	۳۵
				*	*	*	۲	۱۴۰۵۷۷	.....	۳۶
				*	*	*	۲	۱۴۰۵۷۸	.....	۳۷
				*	*	*	۲	۱۴۰۵۸۱	.....	۳۸
				*	*	*	۳	۱۴۰۵۸۴	.....	۳۹
				*	*	*	۲	۱۴۰۵۸۶	.....	۴۰
				*	*	*	۲	۱۴۰۵۸۹	.....	۴۱
				*	*	*	۲	۱۴۰۵۹۰	.....	۴۲

کد نوع راه آبادی: جاده اسفالت ۱، جاده شوسه ۲، جاده خاکی ۳، مالرو ۴، سایر (ایستگاه راه آهن، باره آبی، ۵)، نامشخص ۶

نوع راه و فعالیت کشاورزی آبادیهای خالی از سکنه تهران - تریبیت حیدریه

شماره ردیف	آبادی	کد آبادی	نوع راه آبادی (کد)	فعالیت کشاورزی						
				زراعت	باغداری	دامداری و دامپروری	پرورش طیور	پرورش گاو شیری	پرورش بز و گوسفند	پرورش ماهی
۱	۲	۳	۴	۵	۶	۷	۸	۹	۱۰	۱۱
۴۳	چاه شماره ۵ در بیان خونی	۱۴۰۵۸۵	۲	*						
۴۴	چاه شماره ۵ یکمادیز اده	۱۴۰۶۲۲	۱	*						
۴۵	چاه شماره ۲ محمد در بیان خونی	۱۴۰۵۷۴	۲	*						
۴۶	چاه شماره ۲ هادیان اده	۱۴۰۵۸۰	۱	*						
۴۷	چاه عمیق ابراهیم جعفر بیان	۱۴۰۵۹۴	۲	*						
۴۸	چاه عمیق حاج علم علی میرزاشی	۱۴۰۵۹۵	۲	*						
۴۹	چاه عمیق حاج محمد علی جعفر بیان	۱۴۰۵۹۶	۲	*						
۵۰	چاه عمیق حسن اده	۱۴۰۵۹۷	۳	*						
۵۱	چاه عمیق حسین ناصری	۱۴۰۵۹۸	۳	*						
۵۲	چاه عمیق حیم جعفر بیان	۱۴۰۵۹۹	۲	*						
۵۳	چاه عمیق علی بهروز اده	۱۴۰۶۰۰	۳	*						
۵۴	چاه عمیق کمال جعفر بیان	۱۴۰۶۰۱	۱	*						
۵۵	چاه فخری	۱۴۰۶۰۲	۲	*						
۵۶	چاه محمد حسن ناصری در	۱۴۰۶۰۳	۲	*						
۵۷	چاه محمد حسن ناصری یکم	۱۴۰۶۰۴	۳	*						
۵۸	چاه محمد حسین ناصری	۱۴۰۶۰۵	۲	*						
۵۹	چاه مورتور احمد جعفر بیان	۱۴۰۵۵۴	۳	*						
۶۰	چاه مورتور قچان	۱۴۰۶۰۶	۲	*						
۶۱	چاه موسی اباد	۱۴۰۶۰۷	۲	*						
۶۲	چاه هفتشر کتک	۱۴۰۶۰۸	۲	*						
۶۳	چاه یازدهم شر کتک	۱۴۰۶۰۹	۲	*						
۶۴	چاه یکم اسماعیل پور	۱۴۰۶۱۱	۳	*						
۶۵	چاه یکم حرمی بناف	۱۴۰۶۱۴	۳	*						
۶۶	چاه یکم خرم و همامی	۱۴۰۶۱۵	۳	*						
۶۷	چاه یکم دار اباد	۱۴۰۶۱۶	۳	*						
۶۸	چاه یکم سیلا	۱۴۰۶۱۷	۳	*						
۶۹	چاه یکم شر کتک	۱۴۰۵۹۳	۲	*						
۷۰	چاه یکم طبرمی	۱۴۰۶۱۸	۲	*						
۷۱	چاه یکم عبد الرضا خراشی	۱۴۰۶۱۹	۳	*						
۷۲	چاه یکم علییرضا خراشی	۱۴۰۶۲۰	۳	*						
۷۳	چاه یکم معاون	۱۴۰۶۲۱	۳	*						
۷۴	چشمه تروسی	۱۴۰۶۲۳	۳	*						
۷۵	چشمه زری	۱۴۰۶۲۴	۴	*						
۷۶	چشمه مزار	۱۴۰۶۲۷	۴	*						
۷۷	چوگان	۱۴۰۶۲۸	۳	*						
۷۸	چهار ذیوالینتی هاشمی	۱۴۰۶۲۹	۳	*						
۷۹	حاجی ممکن	۱۴۰۶۳۱	۴	*						
۸۰	حربه داغ	۱۴۰۶۳۲	۲	*						
۸۱	حیدر اباد	۱۴۰۶۳۵	۳	*						
۸۲	خلج	۱۴۰۶۳۷	۳	*						
۸۳	دار اباد	۱۴۰۶۳۸	۲	*						
۸۴	دلارام	۱۴۰۶۳۹	۲	*						
۸۵	دولتیار	۱۴۰۶۴۰	۳	*						
۸۶	زمان اباد	۱۴۰۶۴۴	۳	*						
۸۷	سالار ابراهیم	۱۴۰۶۴۵	۲	*						

کد نوع راه آبادی: ۱، جاده شماره ۲، جاده خاکی ۳، مارو ۴، سایر (ایستگاه راه آهن، باره آبی)، ۵، نامشخص ۶

نوع راه و فعالیت کشاورزی آبادیهای خالی از سکنه شهرستان تربت حیدریه

شماره ردیف	آبادی	کده آبادی	نوع راه آبادی (کده)	فعالیت کشاورزی						
				زراعت	باغداری	دامداری و دامپروری	پرورش طیور	پرورش گاو شیری	پرورش بز و گوسفند	پرورش ماهی
۱	۲	۳	۴	۵	۶	۷	۸	۹	۱۰	۱۱
۸۸	..... سرخ آباد	۱۴۰۶۴۷	۲	*	*					
۸۹	..... سه کالوک	۱۴۰۶۵۰	۴	*	*					
۹۰	..... هیززار	۱۴۰۶۵۱	۳	*	*					
۹۱	..... سی نخ	۱۴۰۶۵۲	۲	*	*					
۹۲	..... شاهرک	۱۴۰۶۵۴	۳	*	*					
۹۳	..... شاهرود	۱۴۰۶۵۶	۴	*	*					
۹۴	..... شاهرود	۱۴۰۶۵۵	۲	*	*					
۹۵	..... شوردر	۱۴۰۶۵۸	۴	*	*					
۹۶	..... عباس آباد	۱۴۰۶۶۰	۳	*	*					
۹۷	..... عرب آباد	۱۴۰۶۶۲	۲	*	*					
۹۸	..... علی آباد	۱۴۰۶۶۳	۳	*	*					
۹۹	..... قره احمد	۱۴۰۶۶۸	۴	*	*					
۱۰۰	..... کاربزنو	۱۴۰۶۷۳	۳	*	*					
۱۰۱	..... کال بیز	۱۴۰۶۷۴	۴	*	*					
۱۰۲	..... کلف توره	۱۴۰۶۷۶	۴	*	*					
۱۰۳	..... کلاته احمد	۱۴۰۶۷۷	۲	*	*					
۱۰۴	..... کلاته بیازه پیر	۱۴۰۶۷۸	۴	*	*					
۱۰۵	..... کلاته بیازه چنگلک	۱۴۰۶۷۹	۴	*	*					
۱۰۶	..... کلاته بیابیز	۱۴۰۶۸۰	۲	*	*					
۱۰۷	..... کلاته خونی	۱۴۰۶۸۳	۳	*	*					
۱۰۸	..... کلاته صادق	۱۴۰۶۸۴	۲	*	*					
۱۰۹	..... کلاته مدیف	۱۴۰۶۸۵	۳	*	*					
۱۱۰	..... کلاته کربلائی حسین	۱۴۰۶۸۶	۴	*	*					
۱۱۱	..... کلاته کوه علمدار	۱۴۰۶۸۷	۳	*	*					
۱۱۲	..... کلاته لاله	۱۴۰۶۸۸	۴	*	*					
۱۱۳	..... کوه ایل	۱۴۰۶۹۰	۲	*	*					
۱۱۴	..... گل کاربیز	۱۴۰۶۹۲	۲	*	*					
۱۱۵	..... محمد آباد مستوفی	۱۴۰۶۹۵	۳	*	*					
۱۱۶	..... مز اربی بی هور	۱۴۰۶۹۸	۳	*	*					
۱۱۷	..... مست علی	۱۴۰۶۹۹	۳	*	*					
۱۱۸	..... مغول چنگل	۱۴۰۶۹۴	۴	*	*					
۱۱۹	..... موتور اختر امی	۱۴۰۷۰۱	۳	*	*					
۱۲۰	..... موتور حسین شامری	۱۴۰۷۰۲	۲	*	*					
۱۲۱	..... موتور دو امینی	۱۴۰۷۰۳	۲	*	*					
۱۲۲	..... موتور دو علی انان	۱۴۰۷۰۴	۲	*	*					
۱۲۳	..... موتور دو نوری	۱۴۰۷۰۵	۲	*	*					
۱۲۴	..... موتور رباط	۱۴۰۷۰۶	۱	*	*					
۱۲۵	..... موتور سه ابریشمی	۱۴۰۵۸۲	۲	*	*					
۱۲۶	..... موتور سه عباس امینی	۱۴۰۷۰۷	۳	*	*					
۱۲۷	..... موتور سه علی اقا	۱۴۰۷۰۸	۱	*	*					
۱۲۸	..... موتور یک ابریشمی	۱۴۰۶۱۰	۲	*	*					
۱۲۹	..... موتور یک امینی	۱۴۰۷۰۹	۲	*	*					
۱۳۰	..... موتور یک ستوری	۱۴۰۷۱۰	۲	*	*					
۱۳۱	..... نخودک	۱۴۰۷۱۳	۳	*	*					
۱۳۲	..... شهر کوچک	۱۴۰۷۱۵	۳	*	*					

کد نوع راه آبادی: جاده ساخت ۱، جاده شوسه ۲، جاده خاکی ۳، مارود ۴، سایر (ایستگاه راه آهن، باره آبی، ۵، نامشخص ۶)



نوع راه و فعالیت کشاورزی آبادیهای خالی از سکنه شهرستان تویست سید درجه

شماره ردیف	آبادی	کد آبادی	نوع راه آبادی (کد)	فعالیت کشاورزی						شماره ردیف
				زراعت	باغداری	دامداری و دامپروری	پرورش طیور	پرورش گاو شیری	پرورش بز و گوسفند	
۱	۲	۳	۴	۵	۶	۷	۸	۹	۱۰	۱۱
۱۲۲	توقوشاه	۱۴۰۷۱۷	۴	*						
۱۲۴	بیارجان	۱۴۰۷۱۸	۲	*						
	دهستان پاشینورخ									
۱	اقبالیه	۱۴۰۹۱۲	۴							
۲	اکبر آباد	۱۴۰۹۱۴	۴							
۳	اکبر آباد	۱۴۰۹۱۳	۳	*						
۴	اله آباد	۱۴۰۹۱۵	۴	*						
۵	اله آباد سفلی	۱۴۰۹۱۶	۴							
۶	اله آباد علیا	۱۴۰۹۱۷	۴							
۷	اله داد	۱۴۰۹۱۸	۴	*						
۸	بیرکال	۱۴۰۹۱۹	۳							
۹	بلهر	۱۴۰۹۲۰	۳	*						
۱۰	پیرنژ	۱۴۰۹۲۱	۴	*						
۱۱	چاه دوزمه	۱۴۰۹۲۵	۳	*						
۱۲	چاه موشان	۱۴۰۹۲۶	۳	*						
۱۳	چاه بیکز مه	۱۴۰۹۲۷	۳	*						
۱۴	چشمه بید	۱۴۰۹۲۸	۳							
۱۵	چشمه کیکن	۱۴۰۹۲۹	۴							
۱۶	حاجی آباد	۱۴۰۹۳۰	۴							
۱۷	حصین آباد	۱۴۰۹۳۳	۴							
۱۸	دیدر آباد	۱۴۰۹۳۴	۴							
۱۹	در ریئی	۱۴۰۹۳۵	۳							
۲۰	دهنه	۱۴۰۹۳۷	۴	*						
۲۱	زواج	۱۴۰۹۴۰	۲	*						
۲۲	عباس آباد	۱۴۰۹۴۵	۴							
۲۳	علی آباد	۱۴۰۹۵۰	۳	*						
۲۴	علی آباد	۱۴۰۹۴۹	۴							
۲۵	عینک	۱۴۰۹۵۲	۴	*						
۲۶	فتح آباد	۱۴۰۹۵۳	۳	*						
۲۷	فخر آباد	۱۴۰۹۵۴	۴							
۲۸	قادریه	۱۴۰۹۵۵	۴							
۲۹	قرچقین	۱۴۰۹۵۶	۴							
۳۰	قزاق	۱۴۰۹۵۷	۴							
۳۱	قلمنی	۱۴۰۹۵۹	۴	*						
۳۲	قلمنی	۱۴۰۹۵۸	۴							
۳۳	قلاص آباد	۱۴۰۹۶۱	۴	*						
۳۴	قنبر آباد	۱۴۰۹۶۲	۴							
۳۵	کبوتر خان	۱۴۰۹۶۴	۴	*						
۳۶	کرچین	۱۴۰۹۶۵	۴							
۳۷	کلاته اژدر	۱۴۰۹۶۶	۴							
۳۸	کلاته اسماعیل آباد	۱۴۰۹۶۷	۴							
۳۹	کلاته بلوچ	۱۴۰۹۶۸	۳	*						
۴۰	کلاته حمتخان	۱۴۰۹۶۹	۴							
۴۱	کلاته منگی	۱۴۰۹۷۰	۴							
۴۲	کلاته علی	۱۴۰۹۷۱	۴	*						

کد نوع راه آبادی: جاده اسفالت ۱، جاده شوسه ۲، جاده خاکی ۳، مارود ۴، سایر راههای آسفالته یا راه آبی ۵، نامشخص ۶

نوع راه و فعالیت کشاورزی آبادیهای خالی از سکنه شهرستان تربت حیدریه

شماره ردیف	آبادی	کد آبادی	نوع راه آبادی (کد)	فعالیت کشاورزی						
				زراعت	باغداری	دامداری و دامپروری	پرورش طیور	پرورش گاو شیری	پرورش بومی	
۱	۲	۳	۴	۵	۶	۷	۸	۹	۱۰	۱۱
۴۳	کلاته قاسمی	۱۴۰۹۷۲	۴	*	*	*				
۴۴	کلاته محمد اباد	۱۴۰۹۷۳	۴	*	*	*				
۴۵	کلاته مزه	۱۴۰۹۷۴	۴	*	*	*				
۴۶	کچکال	۱۴۰۹۷۵	۴	*	*	*				
۴۷	کچی	۱۴۰۹۷۶	۲	*	*	*				
۴۸	کنج اباد	۱۴۰۹۷۹	۴	*	*	*				
۴۹	محبشته	۱۴۰۹۸۰	۳	*	*	*				
۵۰	محمد اباد	۱۴۰۹۸۱	۴	*	*	*				
۵۱	منسوریه	۱۴۰۹۸۳	۴	*	*	*				
۵۲	موتور اردوگاه	۱۴۰۹۸۴	۳	*	*	*				
۵۳	موتور چهارریگی	۱۴۰۹۸۵	۳	*	*	*				
۵۴	موتور دهن اباد بلهر	۱۴۰۹۸۶	۳	*	*	*				
۵۵	موتور دوریگی	۱۴۰۹۸۷	۳	*	*	*				
۵۶	موتور مهریگی	۱۴۰۹۸۸	۳	*	*	*				
۵۷	موتور یکریگی	۱۴۰۹۸۹	۳	*	*	*				
۵۸	مهنک	۱۴۰۹۹۱	۳	*	*	*				
۵۹	نجم اباد	۱۴۰۹۹۲	۴	*	*	*				
دهستان رخ										
۱	احمد اباد	۱۴۱۰۷۹	۴	*	*	*				
۲	اختری	۱۴۱۰۸۱	۴	*	*	*				
۳	امد اباد	۱۴۱۰۸۲	۴	*	*	*				
۴	الشفیچاه	۱۴۱۰۸۵	۴	*	*	*				
۵	امین اباد	۱۴۱۰۸۷	۳	*	*	*				
۶	باغ اریاب ملخ	۱۴۱۰۸۸	۳	*	*	*				
۷	باغ حسنعلیشاه	۱۴۱۰۸۹	۴	*	*	*				
۸	بهبود	۱۴۱۰۹۰	۳	*	*	*				
۹	تقی اباد	۱۴۱۰۹۲	۳	*	*	*				
۱۰	جهان اباد	۱۴۱۰۹۳	۳	*	*	*				
۱۱	چاه پنج رحمان اباد	۱۴۱۰۹۴	۳	*	*	*				
۱۲	چاه چهار رحمان اباد	۱۴۱۰۹۵	۳	*	*	*				
۱۳	چاه چهار شاعر	۱۴۱۰۹۶	۳	*	*	*				
۱۴	چاه حصار جلال	۱۴۱۰۹۷	۳	*	*	*				
۱۵	چاه دور رحمان اباد	۱۴۱۰۹۸	۳	*	*	*				
۱۶	چاه دو شاعر	۱۴۱۰۹۹	۳	*	*	*				
۱۷	چاه دو کلاته شم	۱۴۱۱۰۰	۳	*	*	*				
۱۸	چاه دو بیزدانی	۱۴۱۱۰۱	۳	*	*	*				
۱۹	چاه دو یکسنگی	۱۴۱۱۰۲	۳	*	*	*				
۲۰	چاه سه رحمان اباد	۱۴۱۱۰۳	۳	*	*	*				
۲۱	چاه سه شاعر	۱۴۱۱۰۴	۳	*	*	*				
۲۲	چاه سه کلاته شم	۱۴۱۱۰۵	۳	*	*	*				
۲۳	چاه شفر رحمان اباد	۱۴۱۱۰۶	۳	*	*	*				
۲۴	چاه متور مرادی	۱۴۱۱۹۱	۳	*	*	*				
۲۵	چاه موتور عمکرد	۱۴۱۱۰۷	۳	*	*	*				
۲۶	چاه هفتک رحمان اباد	۱۴۱۱۰۸	۳	*	*	*				
۲۷	چاه یکس رحمان اباد	۱۴۱۱۰۹	۳	*	*	*				

کد نوع راه آبادی: ۱، جاده اسفالت، ۲، جاده شوسه، ۳، جاده خاکی، ۴، مارود، ۵، سایر راههای راه آهن، ۵، نامشخص

نوع راه و فعالیت کشاورزی آبادیهای خالی از سکنه شهرستان تویست جدید در به

شماره ردیف	آبادی	کده آبادی	نوع راه آبادی رکن	فعالیت کشاورزی						
				زراعت	باغداری	دامداری و دامپروری	پرورش طیور	پرورش گاو شیری	پرورش گاو گوشتی	
۱	۲	۳	۴	۵	۶	۷	۸	۹	۱۰	۱۱
۲۸	چاه یکشاغر	۱۴۱۱۱۰	۲	*						
۲۹	چاه یککلاته شم	۱۴۱۱۱۱	۲	*						
۳۰	چاه یکککلاتگی	۱۴۱۱۱۲	۲	*						
۳۱	چاه ۲ یکککلاتگی	۱۴۱۱۹۲	۲	*						
۳۲	چشمه کر بلاشی ابراهیم	۱۴۱۱۱۵	۲	*						
۳۳	چشمه کر مایب	۱۴۱۱۱۶	۲	*						
۳۴	چشمه محمد میرزا	۱۴۱۱۱۷	۱	*						
۳۵	چغولانک	۱۴۱۱۱۴	۴	*						
۳۶	چهار خیر ال	۱۴۱۱۱۹	۲	*						
۳۷	حمین آباد	۱۴۱۱۲۰	۲	*						
۳۸	حمین آباد	۱۴۱۱۲۱	۲	*						
۳۹	حیاتحصار	۱۴۱۱۲۴	۲	*						
۴۰	خاموش آباد	۱۴۱۱۲۵	۲	*						
۴۱	خدا افرید	۱۴۱۱۲۶	۲	*						
۴۲	در بنده	۱۴۱۱۲۸	۴	*						
۴۳	در بنده	۱۴۱۱۲۹	۲	*						
۴۴	در خسته چندملا	۱۴۱۱۳۱	۴	*						
۴۵	دو در ختی	۱۴۱۱۳۲	۲	*						
۴۶	دور ان	۱۴۱۱۳۳	۲	*						
۴۷	ده عربده	۱۴۱۱۳۴	۲	*						
۴۸	رحمان آباد	۱۴۱۱۳۵	۲	*						
۴۹	زور آباد	۱۴۱۱۳۶	۲	*						
۵۰	هنکاب	۱۴۱۱۳۹	۲	*						
۵۱	هنکهدرید	۱۴۱۱۴۰	۲	*						
۵۲	شور ایکه	۱۴۱۱۴۱	۲	*						
۵۳	عباس آباد	۱۴۱۱۴۴	۴	*						
۵۴	عباس کر ده	۱۴۱۱۴۵	۲	*						
۵۵	علی آباد	۱۴۱۱۴۷	۲	*						
۵۶	علاقه انشک	۱۴۱۱۴۹	۲	*						
۵۷	علاقه پیاغ	۱۴۱۱۵۰	۲	*						
۵۸	علاقه پاشین	۱۴۱۱۵۱	۲	*						
۵۹	علاقه کال	۱۴۱۱۵۲	۲	*						
۶۰	فسر	۱۴۱۱۵۴	۲	*						
۶۱	قلعه کهنه	۱۴۱۱۵۵	۲	*						
۶۲	قوچکض	۱۴۱۱۵۶	۲	*						
۶۳	کلاته شم هقلی	۱۴۱۱۶۰	۲	*						
۶۴	کلاته رحمان	۱۴۱۱۶۱	۲	*						
۶۵	کلاته شور	۱۴۱۱۶۲	۲	*						
۶۶	کلاته علیجان	۱۴۱۱۶۳	۲	*						
۶۷	کلاته میانه	۱۴۱۱۶۴	۲	*						
۶۸	کلاغ آباد هقلی	۱۴۱۱۶۵	۲	*						
۶۹	کلاغ آباد علیا	۱۴۱۱۶۶	۴	*						
۷۰	کلاغ آباد وسطی	۱۴۱۱۶۷	۴	*						
۷۱	کر اب	۱۴۱۱۶۸	۲	*						
۷۲	کرک آباد	۱۴۱۱۶۹	۲	*						

کد نوع راه آبادی: جاده انشک ۱، جاده شوره ۲، جاده خاکی ۳، مارو ۴، سایر (دیگه راه آهن باره آبی، ۵، نامشخص ۶

نوع راه و فعالیت کشاورزی آبادیهای خالی از سکنه شهرستان تربت حیدریه

شماره ردیف	آبادی	کد آبادی	نوع راه آبادی (کد)	فعالیت کشاورزی						
				زراعت	باغداری	دامداری و دامپروری	پرورش طیور	پرورش گاو و بز	پرورش بوقلمون	پرورش ماهی
۱	۲	۳	۴	۵	۶	۷	۸	۹	۱۰	۱۱
۷۳	گرماب سفلی	۱۴۱۱۷۱	۳	*						
۷۴	کلیو	۱۴۱۱۷۲	۲	*						
۷۵	کنده چشمه	۱۴۱۱۷۳	۴	*	*					
۷۶	محمد آباد	۱۴۱۱۷۴	۳	*						
۷۷	محمود آباد	۱۴۱۱۷۵	۴	*						
۷۸	محمود آباد	۱۴۱۱۷۶	۳	*						
۷۹	مزار	۱۴۱۱۷۷	۳	*						
۸۰	منظر بیزی	۱۴۱۱۷۸	۳	*						
۸۱	معدن تمک دصار بیزدان	۱۴۱۱۷۹	۳	*						
۸۲	ملغانی	۱۴۱۱۸۰	۳	*						
۸۳	موتور اسماعیل آباد	۱۴۱۱۸۱	۳	*						
۸۴	موتور دو علاقه	۱۴۱۱۸۲	۳	*						
۸۵	موتور سه رنگ	۱۴۱۱۸۳	۳	*						
۸۶	موتور یک علاقه	۱۴۱۱۸۵	۳	*						
۸۷	میفش آباد	۱۴۱۱۸۶	۳	*						
۸۸	نویهار	۱۴۱۱۸۷	۳	*						
۸۹	یک سنگی سفلی	۱۴۱۱۸۹	۳	*						
دهستان کدکن										
۱	اردبیر	۱۴۱۳۰۶	۴	*	*					
۲	امتخر کوچک	۱۴۱۳۰۸	۴	*						
۳	اسماعیل آباد	۱۴۱۳۱۰	۴	*						
۴	آج کمر	۱۴۱۳۱۱	۴	*						
۵	اقامتگاه	۱۴۱۳۱۲	۴	*						
۶	السنکدر از	۱۴۱۳۱۴	۴	*						
۷	السنکدر از	۱۴۱۳۱۳	۴	*						
۸	اوزون سنگ	۱۴۱۳۱۶	۴	*						
۹	ایتوکی	۱۴۱۳۱۷	۳	*	*					
۱۰	بازمه سیاه	۱۴۱۳۱۸	۴	*	*					
۱۱	بهاقلنگ	۱۴۱۳۱۹	۴	*	*					
۱۲	بخته بیزی	۱۴۱۳۲۰	۴	*	*	*				
۱۳	بیراق	۱۴۱۳۲۱	۳	*	*	*				
۱۴	بیرالو	۱۴۱۳۲۲	۴	*	*	*				
۱۵	بیردر	۱۴۱۳۲۳	۳	*	*	*				
۱۶	بیرگل	۱۴۱۳۲۵	۳	*	*	*				
۱۷	بیدکافتنی	۱۴۱۳۲۷	۴	*	*	*				
۱۸	بیدک	۱۴۱۳۲۸	۳	*	*	*				
۱۹	بیگاو بهالا	۱۴۱۳۲۹	۳	*	*	*				
۲۰	بیگاو بهائین	۱۴۱۳۳۰	۳	*	*	*				
۲۱	بدلیک	۱۴۱۳۳۱	۴	*	*	*				
۲۲	بهست ۲۲۰۰ چنگه رخ	۱۴۱۳۳۲	۱	*	*	*				
۲۳	بیل مزد	۱۴۱۳۳۳	۴	*	*	*				
۲۴	پتچفتنه بهالا	۱۴۱۳۳۴	۴	*	*	*				
۲۵	پتچفتنه بهائین	۱۴۱۳۳۵	۴	*	*	*				
۲۶	پتگی سفلی	۱۴۱۳۳۷	۳	*	*	*				
۲۷	تلخ آب	۱۴۱۳۳۹	۴	*	*	*				

کد نوع راه آبادی و جاده اسفالت ۱، جاده شوره ۲، جاده خاکی ۳، مارو ۴، سایر (ایستگاه راه آهن و راه آبی) ۵، نامشخص ۶

نوع راه و فعالیت کشاورزی آبادیهای خالی از سکنه تهران

شماره ثبت در دوره

فعالیت کشاورزی							نوع راه آبادی رنگ	کد آبادی	آبادی	شماره رویه
پرورش بومی	پرورش نژاد مختار	پرورش گاو بومی	پرورش گاو مختار	پرورش گاو بومی	پرورش گاو مختار	پرورش گاو مختار				
۱۱	۱۰	۹	۸	۷	۶	۵	۳	۲	۱	
						*	۱۴۱۳۴۰	تیر انداز	۲۸	
						*	۱۴۱۳۴۱	چغندر آباد	۲۹	
						*	۱۴۱۳۴۲	چوزهر	۳۰	
						*	۱۴۱۳۴۳	چاه بیازه	۳۱	
						*	۱۴۱۳۴۴	چشمه ایور	۳۲	
						*	۱۴۱۳۴۵	چشمه پیشربساط	۳۳	
						*	۱۴۱۳۴۶	چشمه بی سر مدلی	۳۴	
						*	۱۴۱۳۴۷	چشمه بی سر علیا	۳۵	
						*	۱۴۱۳۴۸	چشمه دریا	۳۶	
						*	۱۴۱۳۴۹	چشمه سبز	۳۷	
						*	۱۴۱۳۵۰	چشمه مرغ	۳۸	
						*	۱۴۱۳۵۱	چشمه عشیر شاه	۳۹	
						*	۱۴۱۳۵۲	چشمه قلبی	۴۰	
						*	۱۴۱۳۵۳	چشمه کتیز کت	۴۱	
						*	۱۴۱۳۵۴	چشمه ملک	۴۲	
						*	۱۴۱۳۵۵	چولانک علیا	۴۳	
						*	۱۴۱۳۵۶	چهار قشون	۴۴	
						*	۱۴۱۳۵۷	حصار کت	۴۵	
						*	۱۴۱۳۵۸	خر توت	۴۶	
						*	۱۴۱۳۵۹	خره سنگزار	۴۷	
						*	۱۴۱۳۶۰	خوش خرو	۴۸	
						*	۱۴۱۳۶۱	دم رود	۴۹	
						*	۱۴۱۳۶۲	درویش آباد	۵۰	
						*	۱۴۱۳۶۳	دریای خفک	۵۱	
						*	۱۴۱۳۶۴	دریای مزیز	۵۲	
						*	۱۴۱۳۶۵	رودخانه تلخ بخش	۵۳	
						*	۱۴۱۳۶۶	رودخانه دانی	۵۴	
						*	۱۴۱۳۶۷	زرونده	۵۵	
						*	۱۴۱۳۶۸	مرداوش	۵۶	
						*	۱۴۱۳۶۹	مردار	۵۷	
						*	۱۴۱۳۷۰	مرگل	۵۸	
						*	۱۴۱۳۷۱	سلطان بیازه	۵۹	
						*	۱۴۱۳۷۲	مه بیازه	۶۰	
						*	۱۴۱۳۷۳	شاهرود	۶۱	
						*	۱۴۱۳۷۴	شش آب	۶۲	
						*	۱۴۱۳۷۵	شور بیگ	۶۳	
						*	۱۴۱۳۷۶	شیر دره	۶۴	
						*	۱۴۱۳۷۷	عقرب التک	۶۵	
						*	۱۴۱۳۷۸	فراوق	۶۶	
						*	۱۴۱۳۷۹	فلاح آباد	۶۷	
						*	۱۴۱۳۸۰	قادریه	۶۸	
						*	۱۴۱۳۸۱	قارون آباد	۶۹	
						*	۱۴۱۳۸۲	قره شیخ	۷۰	
						*	۱۴۱۳۸۳	قحلاق	۷۱	
						*	۱۴۱۳۸۴	قنات ملاحین	۷۲	

کد نوع راه آبادی، جاده ساخت (۱)، جاده شوسه (۲)، جاده خاکی (۳)، مارو (۴)، سایر (اینجا در راه آهن یا راه آبی) (۵)، نامشخص (۶)

نوع راه و فعالیت کشاورزی آبادیهای خالی از سکنه شهرستان تویست جدید ریه

شماره ردیف	آبادی	کد آبادی	نوع راه آبادی (کد)	فعالیت کشاورزی						
				زراعت	باغداری	دامداری و دامپروری	پرورش طیور	پرورش گاو شیری	پرورش بوقلمون	پرورش ماهی
۱	۲	۳	۴	۵	۶	۷	۸	۹	۱۰	۱۱
۷۳	قنبر آباد	۱۴۱۳۸۸	۴	*						
۷۴	کاربیزک	۱۴۱۳۸۹	۴	*						
۷۵	کلاته ابن اهدیم خان	۱۴۱۳۹۲	۳	*						
۷۶	کلاته احمد	۱۴۱۳۹۳	۳	*						
۷۷	کلاته ادیبی	۱۴۱۳۹۴	۳	*						
۷۸	کلاته ازداغه	۱۴۱۳۹۶	۳	*						
۷۹	کلاته امحاق	۱۴۱۳۹۵	۴	*						
۸۰	کلاته میراقتیاد شاه	۱۴۱۳۹۶	۳	*						
۸۱	کلاته چنگلی	۱۴۱۳۹۷	۴	*						
۸۲	کلاته حاجی	۱۴۱۳۹۸	۴	*						
۸۳	کلاته حاجی اسماعیل	۱۴۱۳۹۹	۴	*						
۸۴	کلاته حاجی خان	۱۴۱۴۰۰	۳	*						
۸۵	کلاته خان	۱۴۱۴۰۱	۴	*						
۸۶	کلاته ذبیح اله	۱۴۱۴۰۲	۴	*						
۸۷	کلاته رشا	۱۴۱۴۰۴	۴	*						
۸۸	کلاته رشا	۱۴۱۴۰۳	۴	*						
۸۹	کلاته خلفم تروه	۱۴۱۴۰۵	۴	*						
۹۰	کلاته شیخ	۱۴۱۴۰۶	۳	*						
۹۱	کلاته شیخ محمد علی	۱۴۱۴۰۷	۳	*						
۹۲	کلاته شیر محمد	۱۴۱۴۰۸	۴	*						
۹۳	کلاته عنی	۱۴۱۴۰۹	۴	*						
۹۴	کلاته علی اکبر	۱۴۱۴۱۰	۴	*						
۹۵	کلاته علی کوهی	۱۴۱۴۱۱	۴	*						
۹۶	کلاته علی محمد	۱۴۱۴۱۲	۴	*						
۹۷	کلاته قاسم	۱۴۱۴۱۳	۴	*						
۹۸	کلاته قورزی	۱۴۱۴۱۴	۴	*						
۹۹	کلاته کاظم	۱۴۱۴۱۵	۴	*						
۱۰۰	کلاته کر بلائی رشا	۱۴۱۴۱۶	۳	*						
۱۰۱	کلاته ملاحمن	۱۴۱۴۱۷	۴	*						
۱۰۲	کلاته شاد علی	۱۴۱۴۱۸	۴	*						
۱۰۳	کلاته نو	۱۴۱۴۱۹	۴	*						
۱۰۴	کلاته یعقوب علی	۱۴۱۴۲۰	۴	*						
۱۰۵	کلاغ آباد سفلی	۱۴۱۴۲۱	۳	*						
۱۰۶	کلاغ آباد علیا	۱۴۱۴۲۲	۴	*						
۱۰۷	کند بابا علی	۱۴۱۴۲۳	۴	*						
۱۰۸	کندحصاری	۱۴۱۴۲۴	۴	*						
۱۰۹	کند درویشی	۱۴۱۴۲۵	۴	*						
۱۱۰	کند درویشی	۱۴۱۴۲۶	۴	*						
۱۱۱	کندر حمان	۱۴۱۴۲۷	۴	*						
۱۱۲	کندر بیگی	۱۴۱۴۲۸	۴	*						
۱۱۳	کند صالح	۱۴۱۴۲۹	۴	*						
۱۱۴	کند محمد قللی	۱۴۱۴۳۰	۴	*						
۱۱۵	کند ثوری	۱۴۱۴۳۱	۴	*						
۱۱۶	کچدره	۱۴۱۴۳۲	۳	*						
۱۱۷	گرابه	۱۴۱۴۳۳	۴	*						

کد نوع راه آبادی: جاده شماره ۱، جاده شماره ۲، جاده خاکی ۳، مارود ۴، سایر (ایستگاه راه آهن، باره آبجی) ۵، نامشخص ۶

نوع راه و فعالیت کشاورزی آبادیهای خالی از سکنه شهرستان قزوین

شماره ردیف	آبادی	کد آبادی	نوع راه آبادی (کد)	فعالیت کشاورزی						
				پرورش بومی	پرورش زنبول	پرورش گاو	پرورش پشه	دامداری و پرورش طیور	باغداری	زراعت
۱)	۲	۳	۴	۵	۶	۷	۸	۹	۱۰	۱۱
۱۱۸	کزیباز	۱۴۱۴۳۴	۳	*						
۱۱۹	کزوی	۱۴۱۴۳۵	۲							
۱۲۰	گلخاتون	۱۴۱۴۳۶	۴							
۱۲۱	کل هو	۱۴۱۴۳۷	۲	*	*					
۱۲۲	کنکدره	۱۴۱۴۳۸	۴	*						
۱۲۳	کورگی	۱۴۱۴۳۹	۲	*						
۱۲۴	گیلکن	۱۴۱۴۴۰	۴	*						
۱۲۵	محمدیه	۱۴۱۴۴۱	۲	*						
۱۲۶	من قاب	۱۴۱۴۴۲	۲	*						
۱۲۷	منسوریه	۱۴۱۴۴۳	۲	*						
۱۲۸	میاندرد	۱۴۱۴۴۴	۴	*						
۱۲۹	توبهار	۱۴۱۴۴۶	۱	*						
۱۳۰	توخیز	۱۴۱۴۴۷	۴	*						
۱۳۱	توشاد	۱۴۱۴۴۸	۴	*						
۱۳۲	هفتچاه	۱۴۱۴۴۹	۴	*						
۱۳۳	همت آباد	۱۴۱۴۵۰	۴	*						
۱۳۴	بیانکچشمه	۱۴۱۴۵۱	۴	*						
۱۳۵	پورتنی گوجی	۱۴۱۴۵۲	۴	*						
دهستان میانرود										
۱	احیاء آباد	۱۴۱۶۰۰	۱	*						
۲	ارخی	۱۴۱۶۰۱	۴	*						
۳	اسفر آباد	۱۴۱۶۰۲	۲	*						
۴	اغل مور	۱۴۱۷۱۳	۲	*						
۵	الدرچک	۱۴۱۶۰۴	۴	*						
۶	النگ	۱۴۱۶۰۵	۴	*						
۷	النگدر از	۱۴۱۶۰۶	۴	*						
۸	اله آباد	۱۴۱۶۰۷	۲	*						
۹	اینچه	۱۴۱۶۰۸	۴	*						
۱۰	بباز	۱۴۱۶۰۹	۴	*						
۱۱	بباز قلنداد	۱۴۱۶۱۰	۴	*						
۱۲	بیاض سرکار	۱۴۱۶۱۱	۴	*						
۱۳	بگداش	۱۴۱۶۱۲	۴	*						
۱۴	بیدم	۱۴۱۶۱۳	۲	*						
۱۵	بیرمکه	۱۴۱۶۱۵	۴	*						
۱۶	جعفر آباد	۱۴۱۶۱۹	۲	*						
۱۷	چنگلک	۱۴۱۶۲۰	۴	*						
۱۸	چاه دو اقاشی	۱۴۱۶۲۲	۲	*						
۱۹	چاه موتور اغل مور	۱۴۱۶۲۳	۲	*						
۲۰	چاه موتور چو ادیه	۱۴۱۶۲۴	۲	*						
۲۱	چخماق کوه	۱۴۱۶۲۵	۲	*						
۲۲	چشمه خار سفلی	۱۴۱۶۲۶	۲	*						
۲۳	چشمه خار علیا	۱۴۱۶۲۷	۲	*						
۲۴	چشمه کبک	۱۴۱۶۲۸	۲	*						
۲۵	چشمه کرینک	۱۴۱۶۲۹	۴	*						
۲۶	حاجی آباد	۱۴۱۶۳۱	۴	*						

کد نوع راه آبادی، جاده اشکات ۱، جاده شوسه ۲، جاده خاکی ۳، مارود ۴، سایر (ایستگاه راه آهن یا راه آبی) ۵، نامشخص ۶

نوع راه و فعالیت گماوندی آبادیهای خالی از سکنه شهرستان تربت حیدریه

شماره رویف	آبادی	کد آبادی	نوع راه آبادی (کد)	فعالیت کشاورزی						
				زراعت	باغداری	دامداری و دامپروری	پرورش طیور	پرورش گاو شیری	پرورش بومی	
۱	۲	۳	۴	۵	۶	۷	۸	۹	۱۰	۱۱
۲۷	حصین آباد	۱۴۱۶۲۴	۴	*						
۲۸	حصین آباد	۱۴۱۶۲۳	۱	*						
۲۹	حفاظت خدن سنگ کنار	۱۴۱۷۱۲	۱							
۳۰	دوشابک	۱۴۱۶۳۸	۲	*	*					
۳۱	دول آباد	۱۴۱۶۳۹	۴	*	*					
۳۲	زمان آباد	۱۴۱۶۴۴	۴							
۳۳	زیرکت	۱۴۱۶۴۵	۳	*	*					
۳۴	مر اچ قللی	۱۴۱۶۴۶	۲	*	*					
۳۵	مر اچ علیا	۱۴۱۶۴۷	۲	*	*					
۳۶	غنا بیک	۱۴۱۶۴۸	۴	*	*					
۳۷	شکر توت	۱۴۱۶۴۹	۴	*	*					
۳۸	شیخ اب	۱۴۱۶۵۲	۳	*	*					
۳۹	عباس آباد مر تربخ	۱۴۱۶۵۳	۳	*	*					
۴۰	عمادیه علیا	۱۴۱۶۵۶	۴	*	*					
۴۱	عین آباد	۱۴۱۶۵۷	۳	*	*					
۴۲	فیض آباد	۱۴۱۶۵۸	۳	*	*					
۴۳	قلم آباد	۱۴۱۶۵۹	۴	*	*					
۴۴	قرچه	۱۴۱۶۶۰	۴	*	*					
۴۵	قزل حصار	۱۴۱۶۶۱	۴	*	*					
۴۶	قزل یاز	۱۴۱۶۶۲	۴	*	*					
۴۷	قزل بیطاق	۱۴۱۶۶۳	۴	*	*					
۴۸	کاربیز خرد	۱۴۱۶۶۴	۴	*	*					
۴۹	کاربیز سبز	۱۴۱۶۶۵	۴	*	*					
۵۰	کج النک	۱۴۱۶۶۶	۳	*	*					
۵۱	کریم آباد	۱۴۱۶۶۷	۳	*	*					
۵۲	کلغرفه	۱۴۱۶۶۸	۴	*	*					
۵۳	کلاته اقا حسین	۱۴۱۶۶۹	۱	*	*					
۵۴	کلاته بنفشه	۱۴۱۶۷۱	۳	*	*					
۵۵	کلاته حاجی احمد	۱۴۱۶۷۲	۳	*	*					
۵۶	کلاته حمن	۱۴۱۶۷۳	۱	*	*					
۵۷	کلاته حصین آباد	۱۴۱۶۷۴	۴	*	*					
۵۸	کلاته خفرو	۱۴۱۶۷۵	۴	*	*					
۵۹	کلاته مر باز	۱۴۱۶۷۶	۲	*	*					
۶۰	کلاته سید افضل	۱۴۱۶۷۷	۴	*	*					
۶۱	کلاته عباس بیابانی	۱۴۱۶۷۸	۴	*	*					
۶۲	کلاته عباس تقاشی	۱۴۱۶۷۹	۴	*	*					
۶۳	کلاته عباس حمتخان	۱۴۱۶۸۰	۴	*	*					
۶۴	کلاته علی شاه	۱۴۱۶۸۱	۴	*	*					
۶۵	کلاته علی آباد	۱۴۱۶۸۲	۴	*	*					
۶۶	کلاته علی قلاص	۱۴۱۶۸۳	۴	*	*					
۶۷	کلاته قللی	۱۴۱۶۸۵	۳	*	*					
۶۸	کلاته کامه	۱۴۱۶۸۶	۱	*	*					
۶۹	کلاته کر بلائی تقی	۱۴۱۶۸۷	۳	*	*					
۷۰	کلاته کوری	۱۴۱۶۸۹	۳	*	*					
۷۱	کلاته محمد حسن	۱۴۱۶۹۰	۴	*	*					

کد نوع راه آبادی: ۱ جاده اسفالت، ۲ جاده شوسه، ۳ جاده خاکی، ۴ مارو، ۵ سایر (ایستگاه راه آهن یا راه آبی)، ۵ نامشخص



نوع راه و فعالیت کشاورزی آبادیهای خالی از سکنه شهرستان تربت حیدریه

شماره ردیف	آبادی	کد آبادی	نوع راه آبادی (کد)	فعالیت کشاورزی						۱
				زراعت	باغداری	دامداری و دامپروری	پرورش طیور	پرورش گاو شیری	پرورش بومی	
			۴	۵	۶	۷	۸	۹	۱۰	۱۱
۷۲	کلاته محمد علی بیگی	۱۴۱۶۹۱	۴	*	*	*	*	*	*	*
۷۳	کلاته محمد یعقوب	۱۴۱۶۹۲	۴	*	*	*	*	*	*	*
۷۴	کندمنیر	۱۴۱۶۹۴	۴	*	*	*	*	*	*	*
۷۵	گل کته	۱۴۱۶۹۵	۴	*	*	*	*	*	*	*
۷۶	محمد آباد	۱۴۱۶۹۶	۴	*	*	*	*	*	*	*
۷۷	محمد بیلند	۱۴۱۶۹۷	۳	*	*	*	*	*	*	*
۷۸	مزار غنچه	۱۴۱۶۹۸	۳	*	*	*	*	*	*	*
۷۹	معین آباد	۱۴۱۶۹۹	۳	*	*	*	*	*	*	*
۸۰	موتور رباط سنگ	۱۴۱۷۰۲	۱	*	*	*	*	*	*	*
۸۱	موتور غنچه	۱۴۱۷۰۰	۳	*	*	*	*	*	*	*
۸۲	میر آباد	۱۴۱۷۰۳	۴	*	*	*	*	*	*	*
۸۳	نهر آباد	۱۴۱۷۰۴	۲	*	*	*	*	*	*	*
۸۴	نهر آباد	۱۴۱۷۰۵	۳	*	*	*	*	*	*	*
۸۵	نورغاب	۱۴۱۷۰۷	۳	*	*	*	*	*	*	*
۸۶	نهر آباد	۱۴۱۷۰۸	۴	*	*	*	*	*	*	*
۸۷	وزغ ابه	۱۴۱۷۱۰	۴	*	*	*	*	*	*	*
۸۸	بیار فطی	۱۴۱۷۱۱	۴	*	*	*	*	*	*	*
	بخش مرکزی									
	دهستان بالا ولایت									
۱	اخرک	۱۴۱۸۹۰	۴	*	*	*	*	*	*	*
۲	اخرک فطی	۱۴۱۸۹۱	۳	*	*	*	*	*	*	*
۳	اردج	۱۴۱۸۹۲	۳	*	*	*	*	*	*	*
۴	اقدره	۱۴۱۸۹۵	۳	*	*	*	*	*	*	*
۵	الیاس	۱۴۱۸۹۶	۴	*	*	*	*	*	*	*
۶	بهارستان	۱۴۱۸۹۸	۲	*	*	*	*	*	*	*
۷	بهارمشک	۱۴۱۸۹۹	۳	*	*	*	*	*	*	*
۸	پهانی گدار	۱۴۱۹۰۰	۴	*	*	*	*	*	*	*
۹	تنگل	۱۴۱۹۰۳	۴	*	*	*	*	*	*	*
۱۰	تو خورده	۱۴۱۹۰۴	۴	*	*	*	*	*	*	*
۱۱	حجاج	۱۴۱۹۰۷	۱	*	*	*	*	*	*	*
۱۲	خاتم خالد ار	۱۴۱۹۱۰	۴	*	*	*	*	*	*	*
۱۳	خوج علی	۱۴۱۹۱۱	۳	*	*	*	*	*	*	*
۱۴	ده قلندر	۱۴۱۹۱۶	۳	*	*	*	*	*	*	*
۱۵	ده تو	۱۴۱۹۱۷	۲	*	*	*	*	*	*	*
۱۶	دهانه کمال	۱۴۱۹۸۸	۳	*	*	*	*	*	*	*
۱۷	ساختمان سپاه	۱۴۱۹۱۹	۱	*	*	*	*	*	*	*
۱۸	سبز آباد	۱۴۱۹۲۰	۳	*	*	*	*	*	*	*
۱۹	سچوب	۱۴۱۹۲۵	۳	*	*	*	*	*	*	*
۲۰	شاهرود	۱۴۱۹۲۶	۲	*	*	*	*	*	*	*
۲۱	شوردر	۱۴۱۹۲۷	۳	*	*	*	*	*	*	*
۲۲	علی د اشکر	۱۴۱۹۳۳	۳	*	*	*	*	*	*	*
۲۳	عمو حسن	۱۴۱۹۳۴	۴	*	*	*	*	*	*	*
۲۴	فرشته گدار خراسان	۱۴۱۹۸۴	۳	*	*	*	*	*	*	*
۲۵	قلبی	۱۴۱۹۹۰	۴	*	*	*	*	*	*	*

کد نوع راه آبادی: ۱- جاده اسفالت، ۲- جاده شوسه، ۳- جاده خاکی، ۴- مالرو، ۵- سایر (ایستگاه راه آهن یا راه آبی)، ۵- نامشخص

نوع راه و فعالیت کشاورزی آبادیهای خالی از سکنه شهرستان تربت حیدریه

شماره ردیف	آبادی	کد آبادی	نوع راه آبادی (کد)	فعالیت کشاورزی						
				زراعت	باغداری	دامداری و دامپروری	پرورش طیور	پرورش گاو بومی	پرورش بز و گوسفند	پرورش ماهی
۱	۲	۳	۴	۵	۶	۷	۸	۹	۱۰	۱۱
۲۶	کلاته اسفالت	۱۴۱۹۳۸	۲	*	*					
۲۷	کچبازه	۱۴۱۹۸۷	۳		*					
۲۸	کلاته ارتق	۱۴۱۹۴۴	۳		*					
۲۹	کلاته اقا حنی	۱۴۱۹۴۵	۴		*					
۳۰	کلاته اقامیر	۱۴۱۹۴۶	۳		*					
۳۱	کلاته بازار غار	۱۴۱۹۴۷	۴		*					
۳۲	کلاته باقر	۱۴۱۹۴۸	۳		*					
۳۳	کلاته بختیار	۱۴۱۹۴۹	۲		*					
۳۴	کلاته بیلدوغ	۱۴۱۹۸۶	۴		*					
۳۵	کلاته جعفر	۱۴۱۹۵۰	۴		*					
۳۶	کلاته جوزی	۱۴۱۹۵۱	۳		*					
۳۷	کلاته حاجی	۱۴۱۹۵۲	۳		*					
۳۸	کلاته دنگدنگ	۱۴۱۹۵۳	۲		*					
۳۹	کلاته دهنو	۱۴۱۹۵۴	۲		*					
۴۰	کلاته زرگر	۱۴۱۹۵۶	۳		*					
۴۱	کلاته سرهنگ	۱۴۱۹۵۸	۴		*					
۴۲	کلاته شاه رضا	۱۴۱۹۵۹	۳		*					
۴۳	کلاته فترگردن	۱۴۱۹۶۰	۳		*					
۴۴	کلاته فیروز	۱۴۱۹۶۱	۴		*					
۴۵	کلاته قربان	۱۴۱۹۶۲	۳		*					
۴۶	کلاته قلبی	۱۴۱۹۶۳	۳		*					
۴۷	کلاته قوچه	۱۴۱۹۶۴	۴		*					
۴۸	کلاته کربلاش عباس	۱۴۱۹۸۵	۴		*					
۴۹	کلاته کوپک	۱۴۱۹۶۵	۴		*					
۵۰	کلاته میر احمد	۱۴۱۹۸۲	۴		*					
۵۱	کرکاب	۱۴۱۹۶۷	۳		*					
۵۲	کرزیدر	۱۴۱۹۶۸	۳		*					
۵۳	قل الود	۱۴۱۹۶۹	۳		*					
۵۴	گلزیر	۱۴۱۹۷۰	۴		*					
۵۵	لیکاب	۱۴۱۹۷۲	۳		*					
۵۶	معدن شرکت شاه	۱۴۱۹۷۶	۳		*					
۵۷	مهروم	۱۴۱۹۸۹	۴		*					
دهستان پاشین ولایت										
۱	اببار یک	۱۴۲۰۷۴	۲		*					
۲	اکبر آباد	۱۴۲۰۷۶	۲		*					
۳	انجیب	۱۴۲۰۸۰	۳		*					
۴	باغ بیلا	۱۴۲۰۸۲	۴		*					
۵	باغ مزار	۱۴۲۰۸۳	۳		*					
۶	بشرویه	۱۴۲۰۸۶	۲		*					
۷	بندیلوچ	۱۴۲۰۸۷	۲		*					
۸	بندر شاه	۱۴۲۰۸۸	۲		*					
۹	پاچنار	۱۴۲۰۹۰	۲		*					
۱۰	تقی آباد	۱۴۲۰۹۲	۱		*					
۱۱	چاه احمدیان شماره یک	۱۴۲۰۹۴	۲		*					
۱۲	چاه احمدیان شماره ۲	۱۴۲۰۹۵	۲		*					

کد نوع راه آبادی: ۱ جاده اسفالت، ۲ جاده شوسه، ۳ جاده خاکی، ۴ مالرو، ۵ سایر (ایستگاه راه آهن یا راه آبی)، ۵ نامشخص

نوع راه و فعالیت کشاورزی آبادیهای خالی از سکنه تهران - ترتیب تصدیق درجه

شماره ردیف	آبادی	کد آبادی	نوع راه آبادی (کد)	فعالیت کشاورزی						
				زراعت	باغداری	دامداری و دامپروری	پرورش طیور	پرورش کرم ابریشم	پرورش زنبور	پرورش ماهی
۱)	۲	۳	۴	۵	۶	۷	۸	۹	۱۰	۱۱
۱۲	چاه اسماعیلی	۱۴۲۰۹۶	۳	*						
۱۴	چاه اشوری	۱۴۲۰۹۷	۳	*						
۱۵	چاه الن	۱۴۲۰۹۸	۲	*						
۱۶	چاه دکتر قراشی	۱۴۲۰۹۹	۲	*						
۱۷	چاه رعیتیها	۱۴۲۱۰۰	۳	*						
۱۸	چاه رمضان	۱۴۲۱۰۱	۲	*						
۱۹	چاه مرخاب	۱۴۲۱۰۲	۲	*						
۲۰	چاه شماره یک کاج درخت	۱۴۲۱۰۳	۳	*						
۲۱	چاه شماره یک شاد مهر	۱۴۲۱۰۴	۳	*						
۲۲	چاه شماره یک کاج درخت	۱۴۲۱۰۵	۳	*				*		
۲۳	چاه شماره ۲ کاظم خان	۱۴۲۱۰۶	۲	*						
۲۴	چاه شماره ۳ شاد مهر	۱۴۲۱۰۷	۳	*						
۲۵	چاه شیرک	۱۴۲۱۰۸	۳	*						
۲۶	چاه عبدالعلی زاده	۱۴۲۱۰۹	۳	*						
۲۷	چاه کارگر	۱۴۲۱۱۰	۳	*						
۲۸	چاه کشاورزی	۱۴۲۱۱۱	۳	*						
۲۹	چاه مقیمی	۱۴۲۱۱۲	۲	*						
۳۰	چاه میرقلی	۱۴۲۱۱۴	۳	*						
۳۱	چاه نوروزی	۱۴۲۱۱۵	۳	*						
۳۲	چاه هاشمی	۱۴۲۱۱۶	۳	*						
۳۳	چاه بیوهنی	۱۴۲۱۱۷	۳	*						
۳۴	چشمه زرد	۱۴۲۱۱۸	۳	*				*		
۳۵	چشمه عرو و سبک	۱۴۲۱۱۹	۱	*						
۳۶	چشمه خاویزک	۱۴۲۱۲۰	۴	*						
۳۷	چشمه لوش	۱۴۲۱۲۱	۳	*						
۳۸	حاجی آباد	۱۴۲۱۲۲	۳	*						
۳۹	حمین آباد	۱۴۲۱۲۵	۲	*				*		
۴۰	دهکورد	۱۴۲۱۳۰	۳	*						
۴۱	سنگ فلاخن	۱۴۲۱۳۵	۳	*						
۴۲	سوسنزار	۱۴۲۱۳۷	۴	*						
۴۳	عین الدین	۱۴۲۱۴۵	۳	*						
۴۴	کاظم آباد	۱۴۲۱۵۰	۲	*						
۴۵	کلاته امینی	۱۴۲۱۵۲	۳	*						
۴۶	کلاته ترکها	۱۴۲۱۵۳	۴	*						
۴۷	کلاته توکلی	۱۴۲۱۵۴	۴	*						
۴۸	کلاته تیموری	۱۴۲۱۵۵	۳	*						
۴۹	کلاته چیتی	۱۴۲۱۵۶	۳	*						
۵۰	کلاته چشمه لوش	۱۴۲۱۵۷	۴	*						
۵۱	کلاته حسن شاه	۱۴۲۱۵۸	۴	*						
۵۲	کلاته رضاقلی	۱۴۲۱۵۹	۲	*						
۵۳	کلاته سوز و کد	۱۴۲۱۶۰	۲	*						
۵۴	کلاته فیضانی	۱۴۲۱۶۱	۳	*						
۵۵	کلاته علی آباد	۱۴۲۱۶۲	۳	*						
۵۶	کلاته قاسم	۱۴۲۱۶۴	۳	*						
۵۷	کلاته قناده	۱۴۲۱۶۵	۳	*						

کد نوع راه آبادی: جاده ساخت ۱، جاده شماره ۲، جاده خاکی ۳، مالرو ۴، سایر (اینجا راه آهن یا راه آبی) ۵، نامشخص ۶

نوع راه و فعالیت کشاورزی آبادیهای خالی از سکنه تهران

تاریخ تصدیق در به

شماره رویف	آبادی	کد آبادی	نوع راه آبادی (کد)	فعالیت کشاورزی						
				زراعت	باغداری	دامداری و دامپروری	پرورش طیور	پرورش کرم ابریشم	پرورش زنبورسل	پرورش ماهی
۱)	۲	۳	۴	۵	۶	۷	۸	۹	۱۰	۱۱
۵۸	کلاته کرم	۱۴۲۱۶۶	۲	*						
۵۹	کلاته کرد	۱۴۲۱۶۷	۲	*						
۶۰	کلاته کوهکی	۱۴۲۱۶۸	۴		*					
۶۱	کلاته منشیزاده	۱۴۲۱۷۲	۲							
۶۲	کلاته موسی	۱۴۲۱۷۳	۲							
۶۳	کلاته شامید	۱۴۲۱۷۴	۲	*						
۶۴	کاوگون	۱۴۲۱۷۶	۲	*	*					
۶۵	گچکته	۱۴۲۱۷۷	۲	*	*					
۶۶	گلچینک	۱۴۲۱۷۸	۲	*	*					
۶۷	گلشی	۱۴۲۱۷۹	۲	*	*					
۶۸	گله خورده	۱۴۲۱۶۹	۲	*	*					
۶۹	گندابا	۱۴۲۱۸۰	۱	*	*					
۷۰	محر ابیاد	۱۴۲۱۸۲	۴	*	*					
۷۱	معصوم ابیاد	۱۴۲۱۸۴	۴	*	*					
۷۲	موتور اخوان	۱۴۲۱۸۵	۲	*	*					
۷۳	موتوربازه اندوری	۱۴۲۱۸۷	۲	*	*					
۷۴	موتور شماره خوش سرخ	۱۴۲۱۸۸	۲	*	*					
۷۵	موتور خانم	۱۴۲۱۹۱	۲	*	*					
۷۶	موتور زاهدی	۱۴۲۱۹۲	۲	*	*					
۷۷	موتور میدی	۱۴۲۱۹۳	۲	*	*					
۷۸	موتور شماره ۲ بوری ابیاد	۱۴۲۱۹۵	۲	*	*					
۷۹	موتور علیزاده	۱۴۲۱۹۶	۲	*	*					
۸۰	موتور محسن ابیاد	۱۴۲۱۹۷	۲	*	*					
۸۱	موتور هاشمی	۱۴۲۱۹۹	۲	*	*					
۸۲	موتور یعقوبی	۱۴۲۲۰۰	۲	*	*					
۸۳	مددی ابیاد	۱۴۲۲۰۲	۲	*	*					
دهستان زاره										
۱	ایر اهیم ابیاد	۱۴۲۳۳۵	۲	*	*					
۲	ایر اهیم ابیاد	۱۴۲۳۳۶	۴	*	*					
۳	ایر اهیم خان	۱۴۲۳۳۷	۲	*	*					
۴	ایر ننگ	۱۴۲۳۳۸	۲	*	*					
۵	ایکوه	۱۴۲۳۳۹	۴	*	*					
۶	احمد ابیاد	۱۴۲۳۴۰	۴	*	*					
۷	اردملاباد	۱۴۲۳۴۱	۲	*	*					
۸	ارغوان	۱۴۲۳۴۲	۲	*	*					
۹	اسبگیر	۱۴۲۳۴۳	۲	*	*					
۱۰	افضل ابیاد	۱۴۲۳۴۴	۲	*	*					
۱۱	امچی	۱۴۲۳۴۵	۲	*	*					
۱۲	امر ابیاد علیا	۱۴۲۳۴۶	۲	*	*					
۱۳	امیر ابیاد	۱۴۲۳۴۷	۲	*	*					
۱۴	امین ابیاد	۱۴۲۳۴۸	۴	*	*					
۱۵	انبیزی	۱۴۲۳۴۹	۴	*	*					
۱۶	ایزدیه	۱۴۲۳۵۱	۲	*	*					
۱۷	بیاباحسین	۱۴۲۳۵۲	۱	*	*					
۱۸	بازره خفک	۱۴۲۳۵۴	۴	*	*					

کد نوع راه آبادی، جاده اسفالت ۱، جاده شوسه ۲، جاده خاکی ۳، مالرو ۴، سایر (دایره راه آهن یا راه آبی) ۵، نامشخص ۶

نوع راه و فعالیت کشاورزی آبادیهای خالی از سکنه شهرستان تربت حیدریه

شماره ردیف	آبادی	کد آبادی	نوع راه آبادی (کد)	فعالیت کشاورزی						
				زراعت	باغداری	دامداری و دامپروری	پرورش طیور	پرورش گاو شیری	پرورش بز و گوسفند	
۱	۲	۳	۴	۵	۶	۷	۸	۹	۱۰	۱۱
۱۹	باغ چانقلی	۱۴۲۳۵۵	۴	*	*					
۲۰	باغ گل	۱۴۲۳۵۷	۴	*	*					
۲۱	باغ نو	۱۴۲۳۵۸	۳	*	*					
۲۲	بورتو	۱۴۲۳۵۹	۳	*	*					
۲۳	بیرقیای سفلی	۱۴۲۳۶۱	۳	*	*					
۲۴	بیرکال	۱۴۲۳۶۲	۳	*	*					
۲۵	بیرمهتاب	۱۴۲۳۶۳	۳	*	*					
۲۶	بفاح	۱۴۲۳۶۴	۳	*	*					
۲۷	بقیعی سفلی	۱۴۲۳۶۶	۳	*	*					
۲۸	بقیعی علیا	۱۴۲۳۶۷	۳	*	*					
۲۹	بندبیشه سفلی	۱۴۲۳۶۹	۴	*	*					
۳۰	بیدستان	۱۴۲۳۷۱	۳	*	*					
۳۱	بیدک	۱۴۲۳۷۲	۳	*	*					
۳۲	بیدک سفلی	۱۴۲۳۷۳	۳	*	*					
۳۳	بیدک علیا	۱۴۲۳۷۴	۳	*	*					
۳۴	بیشه هاق	۱۴۲۳۷۶	۴	*	*					
۳۵	بی حاصل	۱۴۲۳۷۷	۳	*	*					
۳۶	پاشکی	۱۴۲۳۷۸	۳	*	*					
۳۷	پاکهر	۱۴۲۳۸۰	۴	*	*					
۳۸	پاندار	۱۴۲۳۸۱	۳	*	*					
۳۹	پلنکی	۱۴۲۳۸۴	۳	*	*					
۴۰	پوده	۱۴۲۳۸۵	۲	*	*					
۴۱	پیر اصف	۱۴۲۳۸۶	۳	*	*					
۴۲	تلخک	۱۴۲۳۸۸	۳	*	*					
۴۳	تمشک	۱۴۲۳۹۰	۴	*	*					
۴۴	توقیه	۱۴۲۳۹۱	۳	*	*					
۴۵	تورودک	۱۴۲۳۹۲	۲	*	*					
۴۶	جعفر آباد	۱۴۲۳۹۵	۲	*	*					
۴۷	جعفر آباد سفلی	۱۴۲۳۹۶	۲	*	*					
۴۸	جعفر آباد علیا	۱۴۲۳۹۷	۲	*	*					
۴۹	جعفر مهدی	۱۴۲۳۹۸	۲	*	*					
۵۰	جلوگیر	۱۴۲۳۹۹	۳	*	*					
۵۱	جلال آباد	۱۴۲۴۰۰	۲	*	*					
۵۲	چمرود	۱۴۲۴۰۲	۳	*	*					
۵۳	چراغ	۱۴۲۴۰۳	۴	*	*					
۵۴	جهان آباد	۱۴۲۴۰۴	۲	*	*					
۵۵	چاقه حاج محمدجان	۱۴۲۴۰۶	۴	*	*					
۵۶	چاه امیر محمدبخش	۱۴۲۴۰۷	۲	*	*					
۵۷	چاه حسن محمودی	۱۴۲۴۰۹	۲	*	*					
۵۸	چاه رمضان بخش	۱۴۲۴۱۱	۲	*	*					
۵۹	چاه شماره یک گلر	۱۴۲۴۱۶	۳	*	*					
۶۰	چاه شماره یک هیشتی	۱۴۲۴۱۷	۳	*	*					
۶۱	چاه شماره ۲ گلر	۱۴۲۴۱۸	۳	*	*					
۶۲	چاه ظاهر علی	۱۴۲۴۲۰	۳	*	*					
۶۳	چاه عمیق اسماعیل میر بلوک	۱۴۲۴۲۱	۲	*	*					

کد نوع راه آبادی: جاده استان ۱، جاده شوسه ۲، جاده خاکی ۳، مارود ۴، سایر (ایستگاه راه آهن یا راه آبی) ۵، نامشخص ۶

نوع راه و فعالیت کشاورزی آبادیهای خالی از سکنه شهرستان تبریز - تصدیق دریه

شماره ریف	آبادی	کد آبادی	نوع راه آبادی (کد)	فعالیت کشاورزی															
				۱۱	۱۰	۹	۸	۷	۶	۵									
۶۴	چاه عمیق اکبر رجبی	۱۴۲۴۲۲	۲	*	*														
۶۵	چاه عمیق بنی ماشمی	۱۴۲۴۲۳	۲	*	*														
۶۶	چاه عمیق جدید مرتضی جهانگیری	۱۴۲۴۲۶	۱	*	*														
۶۷	چاه عمیق جعفر فکری	۱۴۲۴۲۷	۲	*	*														
۶۸	چاه عمیق جعفر فکری شماره ۲	۱۴۲۴۲۸	۲	*	*														
۶۹	چاه عمیق حاج محمد خضری	۱۴۲۴۲۹	۲	*	*														
۷۰	چاه عمیق حاجی حبیبی قدر تپه شاه	۱۴۲۴۳۰	۲	*	*														
۷۱	چاه عمیق حاجی حسن	۱۴۲۴۳۱	۲	*	*														
۷۲	چاه عمیق حاجی قدر تپه	۱۴۲۴۳۲	۱	*	*														
۷۳	چاه عمیق حاجی قدر تپه شاه	۱۴۲۴۳۳	۲	*	*														
۷۴	چاه عمیق حاجی دل محمد	۱۴۲۴۳۴	۱	*	*														
۷۵	چاه عمیق حاجی ناصر	۱۴۲۴۳۵	۲	*	*														
۷۶	چاه عمیق حاجی ناصر شماره دو	۱۴۲۴۳۶	۱	*	*														
۷۷	چاه عمیق خانجان حیدری	۱۴۲۴۴۰	۲	*	*														
۷۸	چاه عمیق خضر و بیخشی	۱۴۲۴۴۱	۲	*	*														
۷۹	چاه عمیق قدر محمد پالیز	۱۴۲۴۴۲	۲	*	*														
۸۰	چاه عمیق رجب علی علی میاه	۱۴۲۴۴۳	۲	*	*														
۸۱	چاه عمیق رحمان پاکار	۱۴۲۴۴۴	۲	*	*														
۸۲	چاه عمیق زنده	۱۴۲۴۴۶	۲	*	*														
۸۳	چاه عمیق سرو بند	۱۴۲۴۴۷	۲	*	*														
۸۴	چاه عمیق شکر اله جهانگیری	۱۴۲۴۴۸	۱	*	*														
۸۵	چاه عمیق شماره نه	۱۴۲۴۴۹	۲	*	*														
۸۶	چاه عمیق شماره انهور	۱۴۲۴۵۱	۲	*	*														
۸۷	چاه عمیق شماره آشور	۱۴۲۴۵۲	۲	*	*														
۸۸	چاه عمیق شماره ۲۲	۱۴۲۴۵۴	۲	*	*														
۸۹	چاه عمیق شماره ۹ استانه	۱۴۲۴۵۶	۱	*	*														
۹۰	چاه عمیق شیخ حسین علیزاده	۱۴۲۴۵۷	۱	*	*														
۹۱	چاه عمیق علی جهانگیری	۱۴۲۴۵۹	۲	*	*														
۹۲	چاه عمیق غلامرضا افغان	۱۴۲۴۶۵	۱	*	*														
۹۳	چاه عمیق ناسم یاور	۱۴۲۴۶۰	۱	*	*														
۹۴	چاه عمیق لطفی	۱۴۲۴۶۲	۲	*	*														
۹۵	چاه عمیق محمد رجبی	۱۴۲۴۶۵	۲	*	*														
۹۶	چاه عمیق محمد رجبی	۱۴۲۴۶۴	۲	*	*														
۹۷	چاه عمیق محمد نوروزی شماره ۴	۱۴۲۴۶۶	۲	*	*														
۹۸	چاه عمیق محمود دیاوفا	۱۴۲۴۶۷	۱	*	*														
۹۹	چاه عمیق مرتضی انصاری	۱۴۲۴۶۸	۲	*	*														
۱۰۰	چاه عمیق مرتضی جهانگیری	۱۴۲۴۶۹	۱	*	*														
۱۰۱	چاه عمیق مصطفی شیرکی	۱۴۲۴۷۰	۱	*	*														
۱۰۲	چاه عمیق منوچهر جمعه پور	۱۴۲۴۷۲	۲	*	*														
۱۰۳	چاه عمیق هزار خرواری	۱۴۲۴۷۴	۲	*	*														
۱۰۴	چاه غلامرضا خان خضری	۱۴۲۴۷۸	۲	*	*														
۱۰۵	چاه قرچه	۱۴۲۴۷۵	۲	*	*														
۱۰۶	چشمه بر	۱۴۲۴۷۸	۴	*	*														
۱۰۷	چشمه بیچی	۱۴۲۴۷۹	۲	*	*														
۱۰۸	چشمه جو علیا	۱۴۲۴۸۰	۲	*	*														

کد نوع راه آبادی: جاده استانه ۱، جاده شوشه ۲، جاده خاکی ۳، مارو ۴، سایر (ایستگاه راه آهن، پاره آبی)، ۵، نامشخص ۶

نوع راه و فعالیت کشاورزی آبادیهای خالی از سکنه شهرستان تبریز - جدول در زیر

شماره ردیف	آبادی	کد آبادی	نوع راه آبادی (کد)	فعالیت کشاورزی						
				زراعت	باغداری	دامداری و دامپروری	پرورش طیور	پرورش کرم ابریشم	پرورش زنبورسل	پرورش ماهی
۱	۲	۳	۴	۵	۶	۷	۸	۹	۱۰	۱۱
۱۰۹	چشمه حسن یعقوب	۱۴۲۴۸۱	۳	*						
۱۱۰	چشمه رجب یعقوب	۱۴۲۴۸۲	۴							
۱۱۱	چشمه سفید	۱۴۲۴۸۳	۳							
۱۱۲	چشمه شادکلی	۱۴۲۴۸۴	۴	*						
۱۱۳	چشمه عرب	۱۴۲۴۸۵	۴	*						
۱۱۴	چشمه علی بزی	۱۴۲۴۸۶	۴	*						
۱۱۵	چشمه فولاد	۱۴۲۴۸۷	۳	*						
۱۱۶	چشمه لوش	۱۴۲۴۸۸	۳	*						
۱۱۷	چشمه ماروس	۱۴۲۴۸۹	۴	*	*					
۱۱۸	چلاتک	۱۴۲۴۹۱	۳	*						
۱۱۹	چلاتک	۱۴۲۴۹۰	۴	*						
۱۲۰	حصین آباد	۱۴۲۴۹۴	۳	*	*					
۱۲۱	حصین آباد	۱۴۲۴۹۳	۳	*	*					
۱۲۲	حصین آباد	۱۴۲۴۹۵	۳	*	*					
۱۲۳	خادیمه	۱۴۲۴۹۸	۱	*	*					
۱۲۴	خانه میری	۱۴۲۴۹۹	۳	*	*					
۱۲۵	خانیق	۱۴۲۵۰۰	۳	*	*	*		*		
۱۲۶	خدیداد	۱۴۲۵۰۱	۴	*						
۱۲۷	خور شاته علیا	۱۴۲۵۰۲	۳	*						
۱۲۸	خور شاته وسطی	۱۴۲۵۰۳	۱	*						
۱۲۹	داش خاته	۱۴۲۵۰۴	۳	*						
۱۳۰	دروک بالا	۱۴۲۵۰۶	۳	*						
۱۳۱	ده سرخ	۱۴۲۵۰۹	۳	*						
۱۳۲	دیز	۱۴۲۵۱۱	۲	*	*					
۱۳۳	رباط	۱۴۲۵۱۲	۲	*	*					
۱۳۴	رضائیة	۱۴۲۵۱۴	۴	*	*					
۱۳۵	روشن آباد	۱۴۲۵۱۵	۴	*	*					
۱۳۶	ریوند	۱۴۲۵۱۷	۲	*	*			*		
۱۳۷	زمان آباد	۱۴۲۵۱۹	۲	*	*	*				
۱۳۸	زیارتگاه سلطان ابراهیم	۱۴۲۵۲۰	۳	*	*					
۱۳۹	زیری	۱۴۲۵۲۱	۴	*	*					
۱۴۰	ژاله	۱۴۲۳۳۲	۲	*	*					
۱۴۱	مالوک	۱۴۲۵۲۳	۴	*	*					
۱۴۲	سالار آباد	۱۴۲۵۲۴	۴	*	*					
۱۴۳	سپید سنک	۱۴۲۵۲۵	۲	*	*					
۱۴۴	سرخی	۱۴۲۵۲۶	۲	*	*					
۱۴۵	سر سره	۱۴۲۵۲۷	۲	*	*					
۱۴۶	سرقمه	۱۴۲۵۲۸	۴	*	*					
۱۴۷	سفید گوری	۱۴۲۵۳۱	۴	*	*					
۱۴۸	سلیهاتر رباط	۱۴۲۵۳۴	۲	*	*					
۱۴۹	سنجک	۱۴۲۵۳۶	۲	*	*					
۱۵۰	سنک اتش	۱۴۲۵۳۷	۲	*	*					
۱۵۱	سنک ترو	۱۴۲۵۳۸	۴	*	*					
۱۵۲	سنک سر مه	۱۴۲۵۳۹	۲	*	*					
۱۵۳	سنک سفید	۱۴۲۵۴۰	۳	*	*					

کد نوع راه آبادی: جاده اسفالت ۱، جاده شوسه ۲، جاده خاکی ۳، مارود ۴، سایر (استیجاده راه آهن یا راه آبی) ۵، نامشخص ۶

نوع راه و فعالیت کشاورزی آبادیهای خالی از سکنه شهرستان تربت حیدریه

شماره ردیف	آبادی	کد آبادی	نوع راه آبادی (کد)	فعالیت کشاورزی						
				زراعت	باغداری	دامپروری و دامپروری	پرورش طیور	پرورش گاو شیری	پرورش بز	پرورش بای
۱	۲	۳	۴	۵	۶	۷	۸	۹	۱۰	۱۱
۱۵۴	مهل آباد کک	۱۴۲۵۴۲	۲	*						
۱۵۵	مهل آباد کک	۱۴۲۵۴۳	۲	*						
۱۵۶	صیاه چوبی	۱۴۲۵۴۴	۳	*						
۱۵۷	مید آباد	۱۴۲۵۴۶	۳	*						
۱۵۸	میدد اورد	۱۴۲۵۴۷	۳	*						
۱۵۹	میرز ارها	۱۴۲۵۴۸	۳	*						
۱۶۰	خادکن	۱۴۲۵۴۹	۲	*		*				
۱۶۱	قاهین مقلی	۱۴۲۵۵۱	۲	*		*				
۱۶۲	قمرستان مقلی	۱۴۲۵۵۲	۲	*		*				
۱۶۳	فور اب	۱۴۲۵۵۶	۳	*		*				
۱۶۴	فور ابیبالا	۱۴۲۵۵۷	۳	*		*				
۱۶۵	فور ابیباشین	۱۴۲۵۵۸	۳	*		*				
۱۶۶	فور در	۱۴۲۵۵۹	۳	*		*				
۱۶۷	شیخ آباد	۱۴۲۵۶۲	۳	*		*				
۱۶۸	شیر می	۱۴۲۵۶۳	۳	*		*				
۱۶۹	طاقو	۱۴۲۵۶۷	۴	*		*				
۱۷۰	عیام آباد	۱۴۲۵۶۸	۳	*		*				
۱۷۱	عبدل	۱۴۲۵۶۹	۲	*		*				
۱۷۲	عطیه	۱۴۲۵۷۱	۴	*		*				
۱۷۳	علی آباد	۱۴۲۵۷۲	۳	*		*				
۱۷۴	علی کور	۱۴۲۵۷۳	۳	*		*				
۱۷۵	فخر آباد	۱۴۲۵۷۴	۳	*		*				
۱۷۶	قاسم آباد	۱۴۲۵۷۸	۳	*		*				
۱۷۷	قدل	۱۴۲۵۷۹	۴	*		*				
۱۷۸	قلعه نو عسکر زاشی	۱۴۲۵۸۰	۲	*		*				
۱۷۹	کاربیز امر آباد	۱۴۲۵۸۱	۲	*		*				
۱۸۰	کاربیز ته	۱۴۲۵۸۲	۲	*		*				
۱۸۱	کاربیز سرخ	۱۴۲۵۸۳	۲	*		*				
۱۸۲	کاربیز کلاغ	۱۴۲۵۸۴	۲	*		*				
۱۸۳	کاربیز شو	۱۴۲۵۸۵	۲	*		*				
۱۸۴	کاربیز شو	۱۴۲۵۸۶	۲	*		*				
۱۸۵	کازبیز شو	۱۴۲۵۸۷	۳	*		*				
۱۸۶	کال سار	۱۴۲۵۸۸	۴	*		*				
۱۸۷	کبکی	۱۴۲۵۸۹	۴	*		*				
۱۸۸	کج بید	۱۴۲۵۹۰	۲	*		*				
۱۸۹	کر قش مقلی	۱۴۲۶۰۱	۲	*		*				
۱۹۰	کر قش علیا	۱۴۲۶۰۲	۲	*		*				
۱۹۱	کلاته جان محمد	۱۴۲۶۰۳	۳	*		*				
۱۹۲	کلاته حمن خاکشور	۱۴۲۶۰۵	۴	*		*				
۱۹۳	کلاته ملا سفر	۱۴۲۶۰۹	۴	*		*				
۱۹۴	کلاته میر اسداله	۱۴۲۶۱۰	۳	*		*				
۱۹۵	کلاته نسر آباد	۱۴۲۶۱۱	۴	*		*				
۱۹۶	کلاته نو	۱۴۲۶۱۲	۴	*		*				
۱۹۷	کند تک	۱۴۲۶۱۴	۳	*		*				
۱۹۸	کوره اکتاپزی میز زاده	۱۴۲۶۱۸	۳	*		*				

کد نوع راه آبادی ۱، جاده اسفالت ۱، جاده شوسه ۲، جاده خاکی ۳، مالرو ۴، سایر (دایره و راه آهن یا راه آبی) ۵، نامشخص ۶



نوع راه و فعالیت کشاورزی آبادیهای خالی از سکنه تهران تربیت جدید ریه

فعالیت کشاورزی						نوع راه آبادی رکد	کد آبادی	آبادی	شماره ردیف	
پرورش بومی	پرورش زنبورسل	پرورش گاو بومی	پرورش گاوور	دامداری و دامپروری	باغداری					
۱۱	۱۰	۹	۸	۷	۶	۵	۴	۳	۲	
							۲	۱۴۲۶۱۹	کوره اکتب پزی حرا	۱۹۹
							۲	۱۴۲۶۲۰	کوره غلامر شاعر اش	۲۰۰
					*	*	۲	۱۴۲۶۲۱	کوشه	۲۰۱
						*	۲	۱۴۲۶۲۲	کول سفلی	۲۰۲
						*	۲	۱۴۲۶۲۴	کوه	۲۰۳
							۴	۱۴۲۶۲۵	گزیدر	۲۰۴
						*	۲	۱۴۲۶۲۶	گل چشمه	۲۰۵
				*	*	*	۲	۱۴۲۶۲۷	گلستان	۲۰۶
							۲	۱۴۲۶۳۰	لعلی	۲۰۷
							۲	۱۴۲۶۳۱	لوخی	۲۰۸
						*	۱	۱۴۲۶۳۲	مبارکه	۲۰۹
						*	۲	۱۴۲۶۳۵	محمد آباد	۲۱۰
						*	۲	۱۴۲۶۳۲	محمد آباد	۲۱۱
					*	*	۲	۱۴۲۶۳۶	محمد آباد حضرت	۲۱۲
				*	*	*	۲	۱۴۲۶۳۸	مرغزار	۲۱۳
						*	۲	۱۴۲۶۳۹	مرغزار حمیتی	۲۱۴
					*	*	۴	۱۴۲۶۴۰	مزار برزو	۲۱۵
					*	*	۳	۱۴۲۶۴۱	مطهره	۲۱۶
						*	۴	۱۴۲۶۴۲	ملقوشک	۲۱۷
			*		*	*	۲	۱۴۲۶۴۳	میانده	۲۱۸
						*	۲	۱۴۲۶۴۵	میر پمند	۲۱۹
						*	۲	۱۴۲۶۴۶	شاهان	۲۲۰
					*	*	۱	۱۴۲۶۴۷	نجم آباد	۲۲۱
						*	۲	۱۴۲۶۵۰	نصیر آباد	۲۲۲
					*	*	۲	۱۴۲۶۵۱	نور اله	۲۲۳
						*	۲	۱۴۲۶۵۲	نور بهار	۲۲۴
						*	۲	۱۴۲۶۵۳	نور ابه	۲۲۵
					*	*	۲	۱۴۲۶۵۵	نیز اب سفلی	۲۲۶
				*	*	*	۲	۱۴۲۶۵۷	نی سبز	۲۲۷
						*	۲	۱۴۲۶۵۸	هاشم آباد	۲۲۸
					*	*	۲	۱۴۲۶۵۹	همت آباد	۲۲۹

کد نوع راه آبادی، جاده اسفالت ۱، جاده شوشه ۲، جاده خاکی ۳، مارو ۴، سایر (ایستگاه راه آهن، باره آبی) ۵، نامشخص ۶