

۱۳۶۵/۱۰/۲۰
۱۳۶۵
۱۳۶۵
۱۳۶۵
۱۳۶۵

بسمه تعالی

پیشگفتار

سرشماری عمومی نفوس و مسکن در ایران به موجب قانون، هر ۱۰ سال یکبار توسط مرکز آمار ایران انجام می‌شود. تاکنون چهار سرشماری عمومی نفوس و مسکن در سالهای ۱۳۳۵، ۱۳۴۵، ۱۳۵۵ و ۱۳۶۵ به مرحله اجرا درآمده است. نخستین سرشماری، توسط اداره کل آمار عمومی، و سرشماریهای بعدی، توسط مرکز آمار ایران انجام گرفته است. سرشماری سال ۱۳۶۵، اولین سرشماری در نظام جمهوری اسلامی ایران است که علی‌رغم جنگ تحمیلی، محاصره اقتصادی و مزیقه‌های ناشی از هر یک، به حول و قوه الهی مطابق برنامه پیش‌بینی شده به نحو مطلوب به انجام رسید. سرشماری عمومی نفوس و مسکن، مناسبترین ابزار برنامه‌ریزیهای توسعه اجتماعی، اقتصادی و فرهنگی در کشور است که با ارائه آمار و اطلاعات درست، رهنمودهای لازم برای رسیدن به اهداف برنامه‌ریزیهای کوتاه‌مدت، میان‌مدت و بلندمدت را در اختیار سیاست‌گذاران، مسئولان و برنامه‌ریزان کشور قرار می‌دهد.

وسعت و عظمت کار سرشماری، مرکز آمار ایران را بر آن داشت که از نیمه دوم سال ۱۳۶۱ با برنامه‌ریزیهای دقیق، فعالیت مستمر و پیگیری را برای تهیه مقدمات سرشماری عمومی نفوس و مسکن آغاز کند. اولین قدم در این زمینه، شناخت نیازهای اساسی دستگاههای مسئول کشور بود که بر آن اساس، طرح مقدماتی سرشماری تهیه شد و به طور آزمایشی در مناطق شهری و روستایی سه شهرستان آستانه اشرفیه از استان گیلان، سراوان از استان سیستان و بلوچستان و شادگان از استان خوزستان و نیز در چند حوزه نمونه در هر یک از استانهای دیگر به مرحله اجرا درآمد. با استفاده از نتایج حاصل از آزمایش سرشماری، پرسشنامه‌ها، فرمها و دستورالعملهای فنی و اجرایی مورد تجدید نظر قرار گرفت و بر آن اساس، طرح نهایی سرشماری تهیه و آماده اجرا شد. عملیات اجرایی سرشماری به طور همزمان در تمام نقاط کشور از تاریخ ۱۶ تا ۳۰ مهرماه سال ۱۳۶۵ انجام شد. در این مرحله، سازمان برنامه و بودجه استانها، مراکز تربیت معلم و سایر سازمانها و موسسات دولتی و همچنین نهادهای انقلاب اسلامی، همکاریهای ارزنده‌ای با مرکز آمار ایران داشتند و مردم فداکار ایران نیز با همیاری و مساعدت خود، امکان اجرای موفقیت آمیز سرشماری را فراهم آوردند.

پرسشنامه‌هایی که در جریان اجرای سرشماری تکمیل شده است، حجم عظیمی از اطلاعات آماری را در بر دارد که در جداول متعدد، برای هر یک از سطوح جغرافیایی، قابل استخراج و ارائه است. برخی از این اطلاعات در قالب نشریات نتایج سرشماری ارائه می‌شود و سایر اطلاعات در صورت نیاز و برحسب مورد، در اختیار استفاده‌کنندگان قرار خواهد گرفت.

فرهنگ آبادیهای شهرستان ، یکی از مجموعه نشریات نتایج سرشماری عمومی نفوس و مسکن است که در ۱۹۵ جلد برای ۱۹۵ شهرستان (بر اساس تقسیمات کشوری در زمان سرشماری) منتشر می شود . در هر یک از این نشریات ، ۳۹ خصوصیت عمده جمعیتی ، اجتماعی ، اقتصادی و فرهنگی برای هر یک از آبادیهای دارای سکنه و نیز جدولی در مورد آبادیهای خالی از سکنه شهرستان به تفکیک بخش و دهستان ارائه شده است . همچنین این نشریات شامل نقشه کشور (که نشان دهنده موقعیت شهرستان در داخل استان است) ، نقشه شهرستان (به تفکیک بخش و دهستان ، و موقعیت مراکز بخش ، نقاط شهری و آبادیهای دارای ۲۰۰۰ نفر جمعیت و بیشتر) و نقشه های مربوط به بخش یا بخشهای شهرستان (به تفکیک دهستان و آبادیهای دارای ۲۰ خانوار و بیشتر) است .

لازم به یادآوری است ، نقشه شهرستانها که موقعیت کلیه آبادیها (دارای سکنه و خالی از سکنه) روی آن مشخص شده ، در مرکز آمار ایران موجود و قابل ارائه به استفاده کنندگان است .

امید است این مجموعه از نشریات نتایج سرشماری بتواند اطلاعات لازم برای شناخت اوضاع اجتماعی و اقتصادی آبادیهای کشور را در اختیار تصمیم گیران ، برنامه ریزان و پژوهشگران قرار دهد .

مرکز آمار ایران

فهرست مندرجات فرهنگ آبادیهای شهرستان طبس

صفحه

عنوان

تعاریف و مفاهیم مورد استفاده در سرشماری عمومی نفوس و مسکن سال ۱۳۶۵ (ویژه فرهنگ آبادیها)

یک	جمعیت (جامعه مورد سرشماری)
یک	خانوار
دو	اقامتگاه معمولی
دو	شهر (نقطه شهری)
دو	آبادی (نقطه روستایی)
دو	جمعیت ساکن در نقاط شهری
دو	جمعیت ساکن در نقاط روستایی
دو	سن
دو	مهاجران وارد شده
دو	محل تولد
دو	باسواد
سه	کار
سه	وضع فعالیت در ۷ روز گذشته

مفاهیم به کار رفته در این نشریه

چهار	نسبت جنسی
چهار	گروههای عمده سنی
چهار	نسبت باسوادی

ویژگیهای عمده نقاط روستایی شهرستان

۱	جمعیت
۳	خانوار
۳	مهاجرت
۴	سواد
۵	وضع فعالیت
۷	نقشه تقسیمات کشوری جمهوری اسلامی ایران به تفکیک استان : ۱۳۶۵
۸	نقشه شهرستان به تفکیک بخش و دهستان

- ۹ نقشه روستایی بخش دستگردان شهرستان طبس از استان خراسان
- ۱۱ نقشه روستایی بخش مرکزی شهرستان طبس از استان خراسان (دهستانهای حلوان، حومه، کریت و جوخوا)
- ۱۲ نقشه روستایی بخش مرکزی شهرستان طبس از استان خراسان (دهستانهای اصفهک و دیهوک)

جداول

- ۱۴ خصوصیات اجتماعی - اقتصادی آبادیهای دارای سکنه شهرستان
- ۲۶ نوع راه و فعالیت کشاورزی آبادیهای خالی از سکنه شهرستان

پیوستها

فرم ۳ - (پرسشنامه آبادی)

فهرست مجموعه نشریات فرهنگ آبادیهای کشور براساس نتایج سرشماری عمومی نفوس و مسکن سال ۱۳۶۵

Handwritten notes and signatures in the top right corner.

تعاریف و مفاهیم مورد استفاده در سرشماری عمومی نفوس و مسکن سال ۱۳۶۵ (ویژه فرهنگ آبادیها)

جمعیت (جامعه مورد سرشماری)

اعضای همه خانوارهای معمولی ساکن و دستجمعی که اقامتگاه معمولی آنان در زمان سرشماری در ایران قرار دارد و نیز اعضای کلیه خانوارهای معمولی غیر ساکن کشور، جامعه مورد سرشماری را تشکیل می‌دهند. اعضای هیئتهای سیاسی و سفارتخانه‌های خارجی در ایران و افراد خانواده آنان جزو جامعه مورد سرشماری محسوب نمی‌شوند، اما ایرانیان عضو هیئتهای سیاسی و سفارتخانه‌های ایران در خارج از کشور و افراد خانواده آنان، جزو جامعه مورد سرشماری به حساب می‌آیند.

خانوار

خانوار از چند نفر تشکیل می‌شود که با هم در یک اقامتگاه زندگی می‌کنند، با یکدیگر هم‌خرج هستند و معمولاً با هم غذا می‌خورند. فردی که به تنهایی زندگی می‌کند نیز، خانوار تلقی می‌شود.

خانوار معمولی: خانوار با تعریف فوق، اکثر افراد کشور را در بر می‌گیرد و به همین دلیل این‌گونه خانوارها، "خانوار معمولی" نیز نامیده می‌شود.

خانوار معمولی ساکن: خانواری که در اقامتگاه ثابت سکونت دارد، "خانوار معمولی ساکن" نامیده می‌شود.

خانوار معمولی غیر ساکن: خانواری که در زمان سرشماری در اقامتگاه ثابتی سکونت ندارد، "خانوار معمولی غیر ساکن" نامیده می‌شود. این دسته از خانوارها شامل سه گروه زیر است:

۱- خانوارهایی که در زمان سرشماری در کوچ به سر می‌برند و یا در خارج شهرها و آبادیها در زیر چادر زندگی می‌کنند.

۲- خانوارهایی که در محل زندگی ثابتی زندگی نمی‌کنند و به‌طور مداوم محل زندگی خود را تغییر می‌دهند، مانند کولیها.

۳- خانوارهایی که محل زندگی مشخص ندارند و شبها معمولاً در پارکها، خرابه‌ها، زیرپلها و... بیتوته می‌کنند.

خانوار دستجمعی: مجموعه افرادی که به دلیل داشتن هدف یا ویژگیهای مشترک مانند تحصیل، بیماری روانی و... با هم در یک موسسه‌از

قبیل خوابگاه دانشجویی، آسایشگاه روانی و... زندگی می‌کنند، یک خانوار دستجمعی به حساب می‌آیند. در این سرشماری، افرادی

که در ندامتگاهها، بازداشتگاهها و مراکز مشابه نگهداری می‌شوند و نیز افرادی که در سربازخانه‌ها، پادگانها، پاسگاهها، پایگاهها،

یا اردوگاههای نظامی و انتظامی به‌طور جمعی به سر می‌برند و همچنین دانش‌آموزان و دانشجویان موسسات آموزشی نیروهای نظامی و

انتظامی، به عنوان اعضای خانوار دستجمعی مورد سرشماری قرار نمی‌گیرند. این‌گونه افراد همراه با سایر اعضای خانوار معمولی خود

سرشماری می‌شوند.

اقامتگاه معمولی

اقامتگاه معمولی خانوار، محلی است که خانوار در زمان سرشماری در آنجا زندگی می‌کند، مشروط بر اینکه اقامتگاه دیگری نداشته باشد. اقامتگاه معمولی خانواری که در زمان سرشماری بیش از یک اقامتگاه دارد، محلی است که بیشترین مدت سال را در آنجا به سر می‌برد.

شهر (نقطه شهری)

منظور از شهر، هر یک از نقاطی است که دارای شهرداری باشد.

آبادی (نقطه روستایی)

آبادی به مجموعه یک یا چند مکان و اراضی به هم پیوسته (اعم از کشاورزی و غیرکشاورزی) گفته می‌شود که خارج از محدوده شهرها واقع شده و دارای محدوده ثبتي یا عرفی مستقل باشد. اگر آبادی در زمان سرشماری، محل سکونت خانوار یا خانوارهایی باشد، " دارای سکنه " و در غیر این صورت، " خالی از سکنه " تلقی می‌شود.

جمعیت ساکن در نقاط شهری

منظور از جمعیت ساکن در نقاط شهری در هر یک از محدوده‌های بخش، شهرستان، استان یا کشور، جمعیت کلیه شهرهایی است که در همان محدوده قرار دارد و جمعیت هر شهر عبارت است از مجموع تعداد اعضای همه خانوارهای معمولی ساکن و دستجمعی که اقامتگاه معمولی آنها در زمان سرشماری در آن شهر واقع است.

جمعیت ساکن در نقاط روستایی

منظور از جمعیت ساکن در نقاط روستایی در هر یک از محدوده‌های دهستان، بخش، شهرستان، استان یا کشور، جمعیت کلیه آبادیهایی است که در همان محدوده قرار دارد و جمعیت هر آبادی عبارت است از مجموع تعداد اعضای همه خانوارهای معمولی ساکن و دستجمعی که اقامتگاه معمولی آنها در زمان سرشماری در آن آبادی واقع است.

سن

منظور از سن، تعداد سالهای کاملی است که از زمان تولد فرد گذشته است.

مهاجران وارد شده

در هر شهر یا آبادی، آن دسته از اعضای خانوارهای معمولی ساکن و دستجمعی که متولد آنجا نباشند، مهاجر شناخته می‌شوند.

محل تولد

منظور از محل تولد، آبادی یا شهری است که در زمان تولد فرد، اقامتگاه معمولی مادر او بوده است.

باسواد

کسانی که می‌توانند به فارسی یا هر زبان دیگری متن ساده‌ای را بخوانند و بنویسند، خواه مدرک رسمی داشته یا نداشته باشند، باسواد تلقی می‌شوند. همه محصلان از جمله نوا موزان سال اول ابتدایی و سوادآموزان نهضت سوادآموزی نیز باسواد به حساب می‌آیند.

کار، هر فعالیت فکری یا بدنی است که قانوناً "مجاز باشد و به منظور کسب درآمد (نقدی، غیرنقدی) صورت گیرد.

وضع فعالیت در ۷ روز گذشته

در این سرشماری، وضع فعالیت افراد در ۷ روز پیش از مراجعه مامور سرشماری مورد نظر است. هر یک از افراد از این نظر و با توجه به تعریف کار، در یکی از گروههای زیر قرار می‌گیرند:

شاغل: افراد زیر شاغل به حساب می‌آیند:

— کسانی که دارای شغلی هستند، اعم از اینکه در ۷ روز پیش از مراجعه مامور سرشماری کار کرده و یا به عللی از قبیل مرخصی، بیماری، تعطیل موقت محل کار و... کار نکرده‌اند و پس از رفع علت به کار خود ادامه خواهند داد.

— کسانی که شغل مستمر نداشته ولی در ۷ روز پیش از مراجعه مامور سرشماری، حداقل دو روز کار کرده‌اند.

— کسانی که تحت عنوان کارآموز در ۷ روز پیش از مراجعه مامور سرشماری به کار اشتغال داشته‌اند.

— کسانی که دارای شغلی هستند، ولی در ۷ روز پیش از مراجعه مامور سرشماری به اقتضای فصل و ماهیت فصلی کار خود، کار نکرده‌اند (بیکاران فصلی)، مشروط بر آنکه در جستجوی کار دیگری هم نباشند.

— افرادی که به انجام خدمت وظیفه عمومی مشغول هستند.

— کسانی که در حال گذراندن دوره‌های آموزشی در دانشکده‌ها و آموزشگاههای مربوط به نیروهای نظامی و انتظامی هستند.

بیکار (جویای کار): کسانی که شاغل به حساب نمی‌آیند و در ۷ روز پیش از مراجعه مامور سرشماری در جستجوی کار بوده‌اند، بیکار (جویای کار) تلقی می‌شوند.

محصل: کسانی که شاغل، بیکار (جویای کار) محسوب نمی‌شوند و در ۷ روز پیش از مراجعه مامور سرشماری در حال تحصیل بوده‌اند، محصل به حساب می‌آیند.

خانه‌دار: خانه‌دار به کسانی گفته می‌شود که شاغل، بیکار (جویای کار) و محصل به حساب نمی‌آیند و بنا بر اظهار پاسخگو، در ۷ روز پیش از مراجعه مامور سرشماری به خانه‌داری مشغول بوده‌اند.

دارای درآمد بدون کار: کسانی که شاغل، بیکار (جویای کار) محصل و خانه‌دار محسوب نمی‌شوند و درآمدهای مستمری مانند حقوق بازنشستگی، حقوق وظیفه، درآمد املاک و مستغلات، سود سهام و... دارند، دارای درآمد بدون کار محسوب می‌شوند.

سایر: کسانی که از نظر وضع فعالیت در ۷ روز پیش از مراجعه مامور سرشماری، در هیچ یک از گروههای بالا قابل طبقه‌بندی نیستند، در گروه سایر قرار می‌گیرند.

مفاهیم به کار رفته در این نشریه

نسبت جنسی

نسبت تعداد مردان به زنان یا زنان به مردان ، نسبت جنسی نامیده می‌شود . معمولاً " در این مورد نسبت تعداد مردان به زنان را محاسبه می‌کنند و به صورت درصد ارائه می‌دهند . یعنی اگر M تعداد مردان و F تعداد زنان در یک منطقه جغرافیایی باشد ، نسبت جنسی در آن منطقه عبارت خواهد بود از :

$$\text{نسبت جنسی} = \frac{M}{F} \times 100$$

گروههای عمده سنی

در مجموعه نشریات نتایج سرشماری عمومی نفوس و مسکن سال ۱۳۶۵ ، علاوه بر سنین منفرد و گروههای سنی منظم (۵ ساله و ۱۰ ساله) ، طبقه‌بندی سنی دیگری نیز برای جمعیت در نظر گرفته شده است که هر طبقه آن ، یک گروه عمده سنی نامیده می‌شود و عبارت است از :

افراد ۱ - ۵ ساله : نوباوگان

افراد ۶ - ۱۰ ساله : کودکان

افراد ۱۱ - ۱۴ ساله : نوجوانان

افراد ۱۵ - ۲۴ ساله : جوانان

افراد ۲۵ - ۶۴ ساله : میانسالان

افراد ۶۵ ساله و بیشتر : بزرگسالان

افرادی که سن آنان معلوم نبوده و یا امکان انتساب آنان به یکی از گروههای سنی وجود نداشته است ، در گروه " سن نامشخص" منظور شده است .

نسبت باسوادی

این نسبت در هر جامعه از تقسیم تعداد افراد با سواد در یک سن یا گروه سنی معین به جمعیت آن سن یا گروه سنی به دست می‌آید و معمولاً " به صورت " درصد " بیان می‌شود .

ویزگیهای عمده نقاط روستایی شهرستان طبس

طبس یکی از شهرستانهای استان خراسان است که در جنوب غربی این استان واقع شده و مرکز آن شهر طبس است. این شهرستان دارای ۱ شهر به نام طبس است. همچنین شهرستان طبس به ۲ بخش شامل ۹ دهستان تقسیم شده و متشکل از ۲۴۸ آبادی دارای سکنه و ۳۳۰ آبادی خالی از سکنه است.

جمعیت

در سرشماری عمومی نفوس و مسکن مهرماه ۱۳۶۵، شهرستان طبس دارای ۴۸۲۲۹ نفر جمعیت بوده است. از این تعداد، ۱۴۸۷۹ نفر ساکن در نقاط شهری و ۳۳۳۵۰ نفر ساکن در نقاط روستایی بوده اند.

جدول ۱- تعداد آبادیهای دارای سکنه شهرستان بر حسب بخش، به تفکیک طبقات عمری

بخش	جمع	۱ تا ۲۴	۲۵ تا ۴۹	۵۰ تا ۹۹	۱۰۰ تا ۲۴۹	۲۵۰ تا ۴۹۹	۵۰۰ تا ۹۹۹	۱۰۰۰ تا ۲۴۹۹	۲۵۰۰ تا ۴۹۹۹	۵۰۰۰ و بیشتر
شهرستان طبس	۲۴۸	۹۱	۵۱	۲۷	۲۵	۱۸	۱۰	۶	۰	۰
دستگردان	۱۰۱	۲۶	۲۸	۱۷	۱۹	۸	۲	۱	۰	۰
مرکزی	۱۴۷	۶۵	۲۳	۲۰	۱۶	۱۰	۸	۵	۰	۰

از جمعیت نقاط روستایی این شهرستان، ۱۷۰۹۲ نفر را مردان و ۱۶۲۵۸ نفر را زنان تشکیل می‌دهند. نسبت جنسی در این جمعیت نشان می‌دهد که در مقابل هر ۱۰۰ نفر زن، ۱۰۵ نفر مرد وجود دارد. این نسبت در بین اطفال کمتر از یکساله ۱۰۳ و در بین افراد ۶۵ ساله و بیشتر ۱۱۸ است. پایینترین نسبت جنسی (۱۰۳) به دو گروه سنی اطفال (کمتر از یکساله) و نوباوگان (۱-۵ ساله) و بالاترین نسبت، به گروه سنی بزرگسالان (۶۵ ساله و بیشتر) تعلق دارد.

جدول ۲- جمعیت نقاط روستایی شهرستان برنج بخش در گروه های عمده سنی، به تفکیک جنس

نبت جنسی	زن	مرد	مردوزن		گروه های عمده سنی
			درصد	تعداد	
۱۰۵	۱۶۲۵۸	۱۷۰۹۲	۱۰۰/۰۰	۲۳۳۵۰	شهرستان طبس
۱۰۳	۶۴۰	۶۶۰	۳/۹۰	۱۳۰۰	اطفال / کمتر از یکساله /
۱۰۳	۲۴۷۸	۲۵۹۸	۲۱/۲۲	۷۰۷۶	نوباوگان / ۱-۵ساله /
۱۰۷	۲۳۴۰	۲۴۹۳	۱۴/۴۹	۴۸۳۳	کودکان / ۶-۱۰ساله /
۱۰۴	۱۴۱۷	۱۴۶۹	۸/۶۵	۲۸۸۶	نوجوانان / ۱۱-۱۴ساله /
۱۰۵	۲۷۹۰	۲۹۲۴	۱۷/۱۳	۵۷۱۴	جوانان / ۱۵-۲۴ساله /
۱۰۵	۴۹۸۳	۵۲۳۳	۳۰/۶۳	۱۰۲۱۶	میانسالان / ۲۵-۶۴ساله /
۱۱۸	۶۰۶	۷۱۳	۳/۹۶	۱۳۱۹	بزرگسالان / ۶۵ساله و بیشتر /
*	۴	۲	۰/۰۲	۶	نامشخص
۱۰۴	۵۶۱۰	۵۸۲۲	۱۰۰/۰۰	۱۱۴۳۲	بخش دستگردان
۱۰۸	۱۸۹	۲۰۴	۳/۴۴	۳۹۳	اطفال / کمتر از یکساله /
۱۰۵	۱۱۳۱	۱۱۸۹	۲۰/۲۹	۲۳۲۰	نوباوگان / ۱-۵ساله /
۱۰۹	۸۱۷	۸۸۹	۱۴/۹۲	۱۷۰۶	کودکان / ۶-۱۰ساله /
۱۰۳	۵۰۵	۵۲۱	۸/۹۷	۱۰۲۶	نوجوانان / ۱۱-۱۴ساله /
۱۰۲	۱۰۴۰	۱۰۵۹	۱۸/۳۶	۲۰۹۹	جوانان / ۱۵-۲۴ساله /
۹۸	۱۷۲۷	۱۶۹۶	۳۰/۰۳	۳۴۲۳	میانسالان / ۲۵-۶۴ساله /
۱۳۹	۱۸۹	۲۶۳	۳/۹۵	۴۵۲	بزرگسالان / ۶۵ساله و بیشتر /
*	۲	۱	۰/۰۳	۳	نامشخص
۱۰۶	۱۰۶۴۸	۱۱۲۷۰	۱۰۰/۰۰	۲۱۹۱۸	بخش مرکزی
۱۰۱	۴۵۱	۴۵۶	۴/۱۴	۹۰۷	اطفال / کمتر از یکساله /
۱۰۳	۲۲۴۷	۲۴۰۹	۲۱/۷۰	۴۶۵۶	نوباوگان / ۱-۵ساله /
۱۰۵	۱۵۲۳	۱۶۰۴	۱۴/۲۷	۳۱۲۷	کودکان / ۶-۱۰ساله /
۱۰۴	۹۱۲	۹۴۸	۸/۴۹	۱۸۶۰	نوجوانان / ۱۱-۱۴ساله /
۱۰۷	۱۷۵۰	۱۸۶۵	۱۶/۴۹	۳۶۱۵	جوانان / ۱۵-۲۴ساله /
۱۰۹	۲۲۴۶	۲۵۲۷	۳۰/۹۵	۶۷۸۳	میانسالان / ۲۵-۶۴ساله /
۱۰۸	۴۱۷	۴۵۰	۳/۹۶	۸۶۷	بزرگسالان / ۶۵ساله و بیشتر /
*	۲	۱	۰/۰۱	۳	نامشخص

* محاسبه مفهومی ندارد.

خانوار

در سرشماری مهرماه ۱۳۶۵، شهرستان طبس دارای ۱۰۲۵۳ خانوار بوده است. از این تعداد، ۳۲۵۶ خانوار ساکن در نقاط شهری و ۶۹۹۷ خانوار ساکن در نقاط روستایی بودماند.

جدول ۳- تعداد آبادیهایی دارای سکن شهرستان بر حسب بخش، تفکیک کرده بندی تعداد خانوار

بخش	جمع	۱ خانوار	۵ خانوار	۱۰ خانوار	۲۰ خانوار	۵۰ خانوار	۱۰۰ خانوار	۲۰۰ خانوار	۵۰۰ خانوار	۱۰۰۰ خانوار
شهرستان طبس	۲۴۸	۸۶	۴۸	۴۱	۲۶	۱۹	۱۲	۵	۱	۰
دمتگردان	۱۰۱	۲۶	۲۵	۲۱	۱۵	۱۱	۲	۱	۰	۰
مرکزی	۱۴۷	۶۰	۲۳	۲۰	۲۱	۸	۱۰	۴	۱	۰

متوسط تعداد افراد در خانوارهای معمولی ساکن نقاط روستایی این شهرستان، ۴/۷ نفر است. بیشترین تعداد خانوار، مربوط به خانوارهای ۲ نفره و کمترین آن مربوط به خانوارهای ۱۰ نفره و بیشتر است.

جدول ۴- خانوارهای معمولی ساکن نقاط روستایی شهرستان بر حسب بخش، تفکیک تعداد افراد در خانوار

بخش	جمع	۱ نفر	۲ نفر	۳ نفر	۴ نفر	۵ نفر	۶ نفر	۷ نفر	۸ نفر	۹ نفر	۱۰ نفر
شهرستان طبس	۶۹۹۵	۵۲۸	۱۰۲۵	۹۰۶	۹۲۹	۱۰۰۰	۸۹۰	۷۲۱	۵۰۰	۲۷۲	۲۱۳
بخش دمتگردان	۲۲۲۲	۱۵۷	۲۱۹	۲۹۰	۳۰۰	۳۳۳	۲۹۴	۲۴۱	۱۸۵	۱۱۱	۹۲
بخش مرکزی	۴۶۷۳	۲۷۱	۷۰۶	۶۱۶	۶۲۹	۶۶۷	۵۹۶	۴۸۰	۳۱۵	۱۶۲	۱۲۱

مهاجرت

در سرشماری عمومی نفوس و مسکن مهرماه ۱۳۶۵، ۸۳/۲ درصد از جمعیت نقاط روستایی شهرستان طبس در همان آبادی که در زمان سرشماری اقامت داشتند متولد شدهاند. مقایسه محل تولد افراد با محلی که در زمان سرشماری در آنجا اقامت داشتند نشان می دهد که ۱۳/۶ درصد جمعیت نقاط روستایی این شهرستان از آبادی به آبادی و ۲/۸ درصد از شهر به آبادی، در طول زندگی شان مهاجرت کردهاند.

(۱) شامل ۲ خانوار دستجمعی و ۶۹۹۵ خانوار معمولی ساکن است.

جدول ۵- جمعیت نقاط روستایی شهرستان بروجردهای عمده شنی، به تفکیک محل تولد

انظار شده	تولد در جای دیگر			تولد در آبادی محل اقامت	جمع	گروههای عمده شنی
	خارج از کشور	شهر	آبادی			
۹۵	۲۶	۹۲۲	۴۵۲۸	۲۷۷۵۹	۳۳۳۵۰	شهرستان طبس
۴	۰	۵	۱۶	۱۲۷۵	۱۳۰۰	اطفال / کمتر از یکساله /
۳۳	۵	۱۴۶	۲۴۲	۶۶۵۰	۷۰۷۶	نوباوگان / ۱-۵ساله /
۱۱	۴	۱۵۲	۲۷۸	۴۳۸۸	۴۸۳۲	کودکان / ۶-۱۰ساله /
۱۱	۰	۹۵	۳۶۴	۲۴۱۶	۲۸۸۶	نوجوانان / ۱۱-۱۴ساله /
۱۴	۱۳	۲۲۲	۱۰۳۸	۴۴۲۷	۵۷۱۴	جوانان / ۱۵-۲۴ساله /
۱۶	۱۴	۲۹۳	۲۳۰۶	۷۵۸۷	۱۰۲۱۶	میانسالان / ۲۵-۶۴ساله /
۵	۰	۱۹	۲۸۴	۱۰۱۱	۱۳۱۹	بزرگسالان / ۶۵ساله و بیشتر /
۱	۰	۰	۰	۵	۶	نامشخص

سواد

در سرشماری مهرماه ۱۳۶۵ شهرستان طبس، از ۲۴۹۷۴ نفر جمعیت ۶ ساله و بیشتر نقاط روستایی این شهرستان، ۵۶/۰ درصد باسواد بودند. نسبت باسوادی در این جمعیت برای مردان، ۶۵/۸ درصد و برای زنان، ۴۵/۷ درصد بوده است. این نسبت برای افراد لازمالتعلیم (۶-۱۴ ساله)، ۸۸/۹ درصد و برای افراد ۱۵ ساله و بیشتر، ۴۱/۳ درصد بوده است.

جدول ۶- درصد باسوادان ملی سوادان جمعیت ۶ ساله و بیشتر نقاط روستایی شهرستان بروجردهای عمده شنی، به تفکیک جنس

انظار شده	لی سواد		باسواد		جمع	گروههای عمده شنی
	زن	مرد	زن	مرد		
۰/۳۴	۵۳/۹۹	۳۴/۰۱	۴۵/۷۲	۶۵/۸۱	۱۰۰/۰۰	شهرستان طبس
۰/۵۰	۱۲/۶۵	۵/۲۵	۸۶/۶۷	۹۴/۴۲	۱۰۰/۰۰	کودکان / ۶-۱۰ ساله /
۰/۲۱	۲۰/۵۴	۷/۲۲	۷۹/۳۹	۹۲/۴۴	۱۰۰/۰۰	نوجوانان / ۱۱-۱۴ساله /
۰/۱۲	۳۸/۰۶	۱۵/۰۵	۶۱/۸۳	۸۴/۸۲	۱۰۰/۰۰	جوانان / ۱۵-۲۴ساله /
۰/۱۸	۸۶/۴۹	۵۸/۳۰	۱۳/۲۷	۴۱/۵۸	۱۰۰/۰۰	میانسالان / ۲۵-۶۴ساله /
۰/۲۳	۹۷/۶۹	۸۹/۲۰	۱/۸۲	۱۰/۸۰	۱۰۰/۰۰	بزرگسالان / ۶۵ساله و بیشتر /
۰/۱۹	۵۱/۳۸	۳۱/۰۹	۴۸/۴۱	۶۸/۷۳	۱۰۰/۰۰	بخش دستگردان
۰/۴۷	۱۳/۲۴	۷/۲۰	۸۶/۰۵	۹۲/۴۶	۱۰۰/۰۰	کودکان / ۶-۱۰ ساله /
۰/۲۹	۲۰/۹۹	۷/۲۹	۷۹/۰۱	۹۲/۱۳	۱۰۰/۰۰	نوجوانان / ۱۱-۱۴ساله /
۰/۰۵	۳۲/۵۰	۱۱/۶۱	۶۷/۵۰	۸۸/۲۹	۱۰۰/۰۰	جوانان / ۱۵-۲۴ساله /
۰/۰۹	۸۴/۴۶	۵۴/۲۵	۱۵/۴۳	۴۵/۷۰	۱۰۰/۰۰	میانسالان / ۲۵-۶۴ساله /
۰/۴۴	۹۶/۳۰	۸۷/۸۳	۲/۶۵	۱۲/۱۷	۱۰۰/۰۰	بزرگسالان / ۶۵ساله و بیشتر /

جدول ۶- درصد بلوایان بی سوادان در جمعیت و سایر بیشتر نقاط روستایی شهرستان جرجان بخش و گروه های همدمی به تفکیک جنس (دنباله)

انگزارشده	بی سواد		با سواد		جمع	گروه های همدمی
	زن	مرد	زن	مرد		
۰/۲۶	۵۵/۴۱	۳۵/۵۵	۴۴/۲۴	۶۴/۲۷	۱۰۰/۱۰۰	بخش مرکزی
۰/۵۱	۱۲/۲۸	۴/۱۸	۸۷/۰۰	۹۵/۵۱	۱۰۰/۱۰۰	کودکان ۶-۱۰ ساله /
۰/۱۶	۲۰/۲۹	۷/۱۷	۷۹/۶۱	۹۲/۶۲	۱۰۰/۱۰۰	نوجوانان ۱۱-۱۴ ساله /
۰/۱۷	۴۱/۲۷	۱۷/۰۰	۵۸/۴۶	۸۲/۸۴	۱۰۰/۱۰۰	جووانان ۱۵-۲۴ ساله /
۰/۲۲	۸۷/۵۸	۶۰/۲۵	۱۲/۱۱	۲۹/۶۱	۱۰۰/۱۰۰	میان سالان ۲۵-۶۴ ساله /
۰/۱۲	۹۸/۳۲	۹۰/۰۰	۱/۴۴	۱۰/۰۰	۱۰۰/۱۰۰	بزرگسالان ۶۵ ساله و بیشتر /

وضع فعالیت

در سرشماری مهرماه ۱۳۶۵ ، ۴۴/۹ درصد جمعیت ۱۰ ساله و بیشتر نقاط روستایی شهرستان طبس را افراد شاغل و بیکار (جویمای کار) تشکیل می دادمانند . نسبت افراد شاغله به جمعیت ۱۰ ساله و بیشتر در نقاط روستایی این شهرستان ، ۴۲/۲ درصد بوده است . این نسبت برای مردان ، ۷۲/۰ درصد و برای زنان ، ۱۵/۰ درصد بوده است .

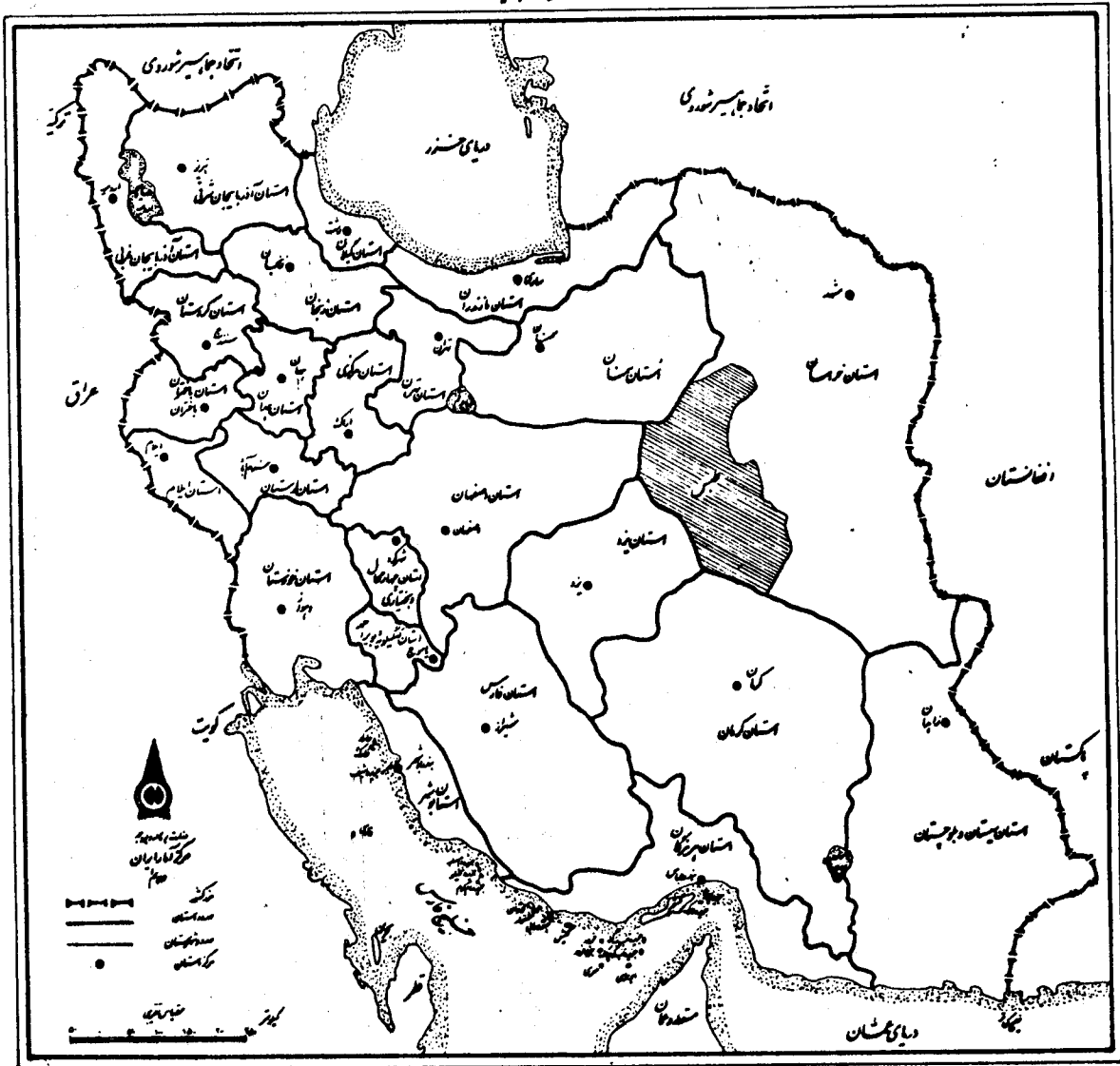
جدول ۷- جمعیت ۱۰ ساله و بیشتر نقاط روستایی شهرستان جرجان بخش و وضع فعالیت ، به تفکیک جنس

وضع فعالیت	مردوزن		مرد		زن	
	تعداد	درصد	تعداد	درصد	تعداد	درصد
شهرستان طبس	۲۰۹۲۴	۱۰۰/۰۰	۱۰۷۴۸	۱۰۰/۰۰	۱۰۱۸۶	۱۰۰/۰۰
شاغل	۸۵۷۳	۴۰/۹۵	۷۲۷۷	۶۷/۷۱	۱۲۹۶	۱۲/۷۲
بیکار / جویمای کار /	۶۵۷	۳/۱۴	۵۸۸	۵/۴۷	۶۹	۰/۶۸
محصل	۲۶۶۷	۱۲/۷۴	۲۰۴۶	۱۹/۰۴	۶۲۱	۶/۱۰
خانه دار	۷۰۹۲	۳۳/۸۸	۳۶	۰/۳۳	۷۰۵۶	۶۹/۲۷
دارای درآمد بدون کار	۴۶۳	۲/۲۱	۲۴۱	۲/۲۴	۲۲۲	۲/۱۸
سایر	۱۳۸۱	۶/۶۰	۵۲۷	۴/۹۰	۸۵۴	۸/۳۸
انگزارش نشده	۱۰۱	۰/۴۸	۳۳	۰/۳۱	۶۸	۰/۶۷
بخش دستگردان	۷۳۱۱	۱۰۰/۰۰	۳۷۱۱	۱۰۰/۰۰	۳۶۰۰	۱۰۰/۰۰
شاغل	۲۵۵۷	۳۴/۹۷	۲۲۸۳	۶۱/۵۲	۲۷۴	۷/۶۱
بیکار / جویمای کار /	۳۱۶	۴/۳۲	۲۹۵	۷/۹۵	۲۱	۰/۵۸
محصل	۹۷۵	۱۳/۳۴	۷۶۱	۲۰/۵۱	۲۱۴	۵/۹۴
خانه دار	۲۵۱۷	۳۴/۴۳	۱۴	۰/۳۸	۲۵۰۳	۶۹/۵۳
دارای درآمد بدون کار	۲۳۴	۳/۲۰	۱۲۲	۳/۲۹	۱۱۲	۳/۱۱
سایر	۶۶۴	۹/۰۸	۲۳۵	۶/۰۶	۴۲۹	۱۲/۱۹
انگزارش نشده	۴۸	۰/۶۶	۱۱	۰/۳۰	۳۷	۱/۰۳

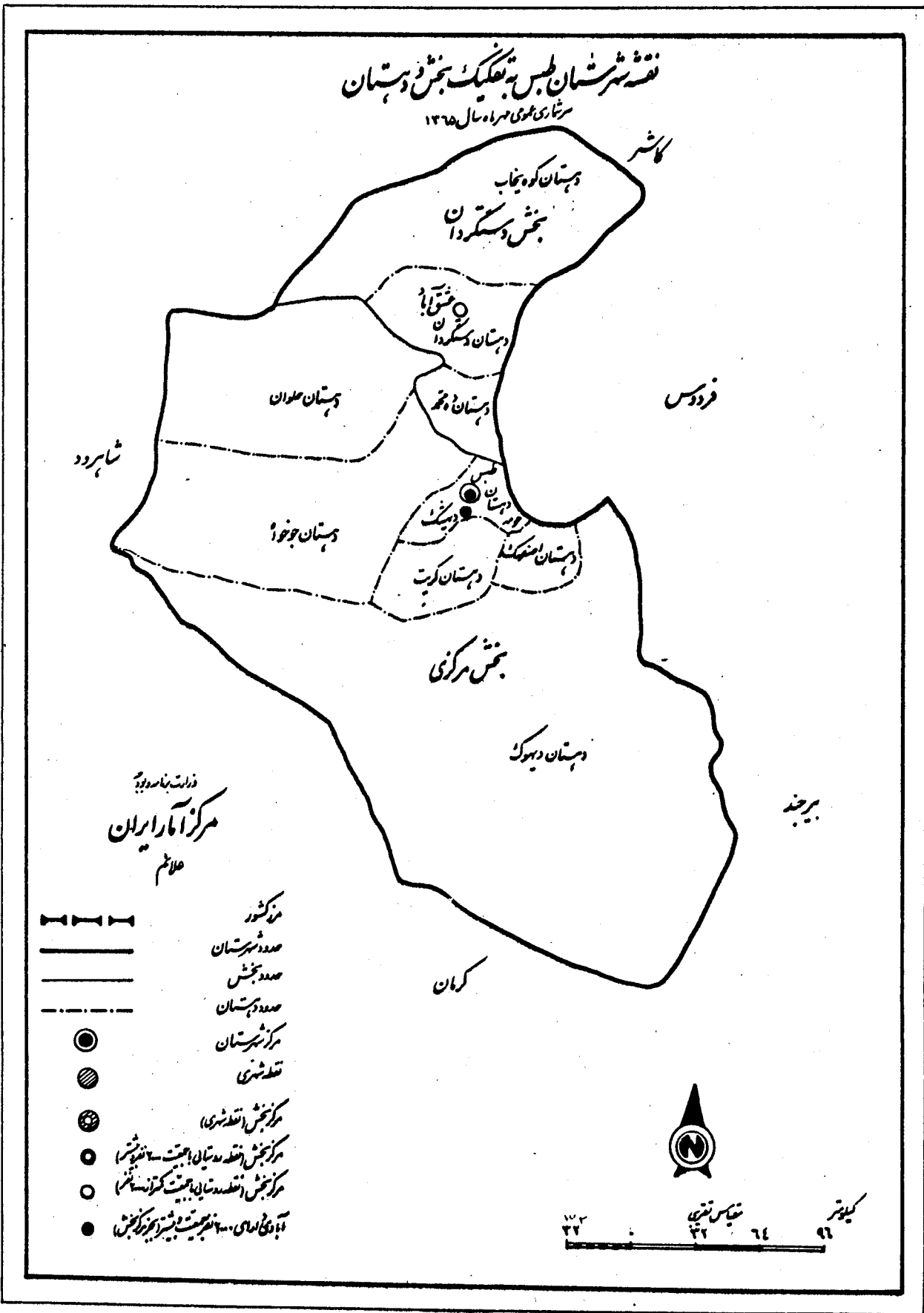
جدول ۲- جمعیت ۱۰ ساله و بیشتر نقاط روستایی شهرستان بر حسب بخش و وضع فعالیت، تبعات جنس (ذباله)

زن		مرد		مرد و زن		وضع فعالیت
درصد	تعداد	درصد	تعداد	درصد	تعداد	
۱۰۰/۰۰	۶۵۸۶	۱۰۰/۰۰	۷۰۳۷	۱۰۰/۰۰	۱۳۶۲۳	بخش مرکزی
۱۵/۵۲	۱۰۲۲	۷۰/۹۷	۴۹۹۴	۴۴/۱۶	۶۰۱۶	شاغل
۰/۷۳	۴۸	۴/۱۶	۲۹۳	۲/۵۰	۳۴۱	بی‌کار / جویبار / کار /
۶/۱۸	۴۰۷	۱۸/۲۶	۱۲۸۵	۱۲/۴۲	۱۶۹۲	محصل
۶۹/۱۳	۴۵۵۳	۰/۳۱	۲۲	۳۳/۵۸	۴۵۷۵	خاسته دار
۱/۶۷	۱۱۰	۱/۶۹	۱۱۹	۱/۶۸	۲۲۹	دارای درآمد بدون کار
۶/۳۰	۴۱۵	۴/۲۹	۳۰۲	۵/۲۶	۷۱۷	سایر
۰/۴۷	۳۱	۰/۳۱	۲۲	۰/۳۹	۵۳	اظهار نشده

نقشه تقسیمات کشوری جمهوری اسلامی ایران برحسب استان ۱۳۶۵



نقشه شهرستان طبس به تفکیک بخش و دهستان
 سرشماری عمومی همراه سال ۱۳۶۵



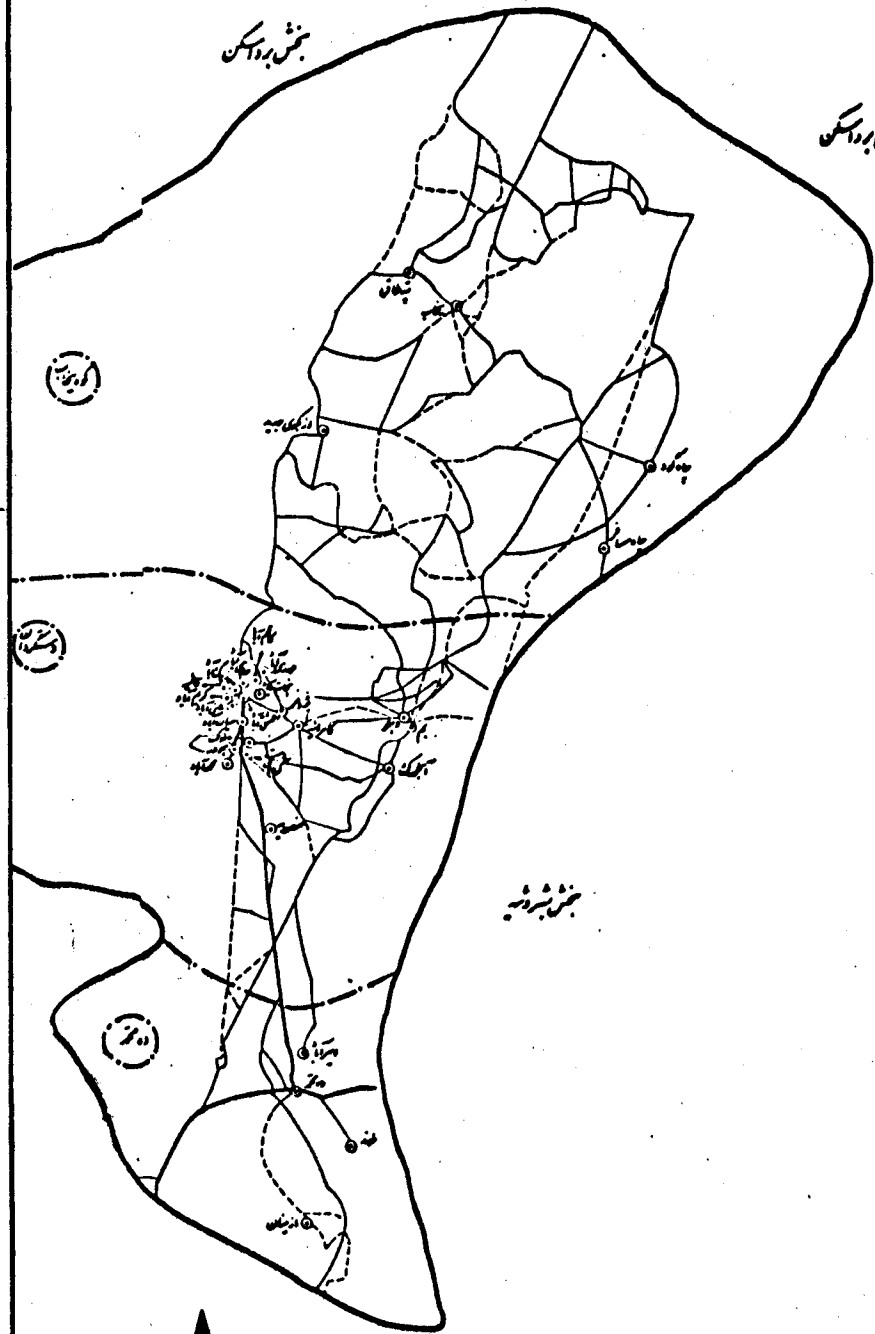
دارت نامدوید
 مرکز آمار ایران
 علام

- — — — — مرز کشور
- ===== مرز شهرستان
- ===== مرز بخش
- مرز دهستان
- مرکز شهرستان
- قطب شهری
- مرکز بخش (قطب شهری)
- مرکز بخش (قطب دهستانی) جهت سرشماری
- مرکز بخش (قطب دهستانی) جهت سرشماری
- آبادی دارای سرشماری بیشتر از یک نفر



نقشه روستایی بخش دستگردان شهرستان طبس از استان خراسان


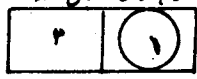
بر اساس مری سرآمد سال ۱۳۶۵



فهرست روستاها
مرکز آبادی ایران
حکومت

- قطعی
- آبادی غیر قطعی
- جاده آسفالت
- جاده خاکی
- جاده خاکی بزرگ
- جاده مالد
- حدود دهستان
- ⊕ مرکز شهر

راه‌های اتصال نقشه



نقشه روشیاتی بخش دستگردان شهرستان طبس از استان خراسان

برشای عمومی سراد، سال ۱۳۶۵

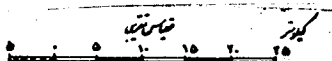
بخش مبارجین

کره نجاریا

دستگردان

وزارتخانه جاده
مرکز آمار ایران
علامت

- قطب‌نمای
- آبادی استغناء بیشتر
- جاده آسفالت
- - - - جاده شوسه
- جاده خاکی آبیستون
- - - - جاده نالرد
- - - - حدود دهستان
- — — — مرز کشور



راه‌های اتصال نقشه

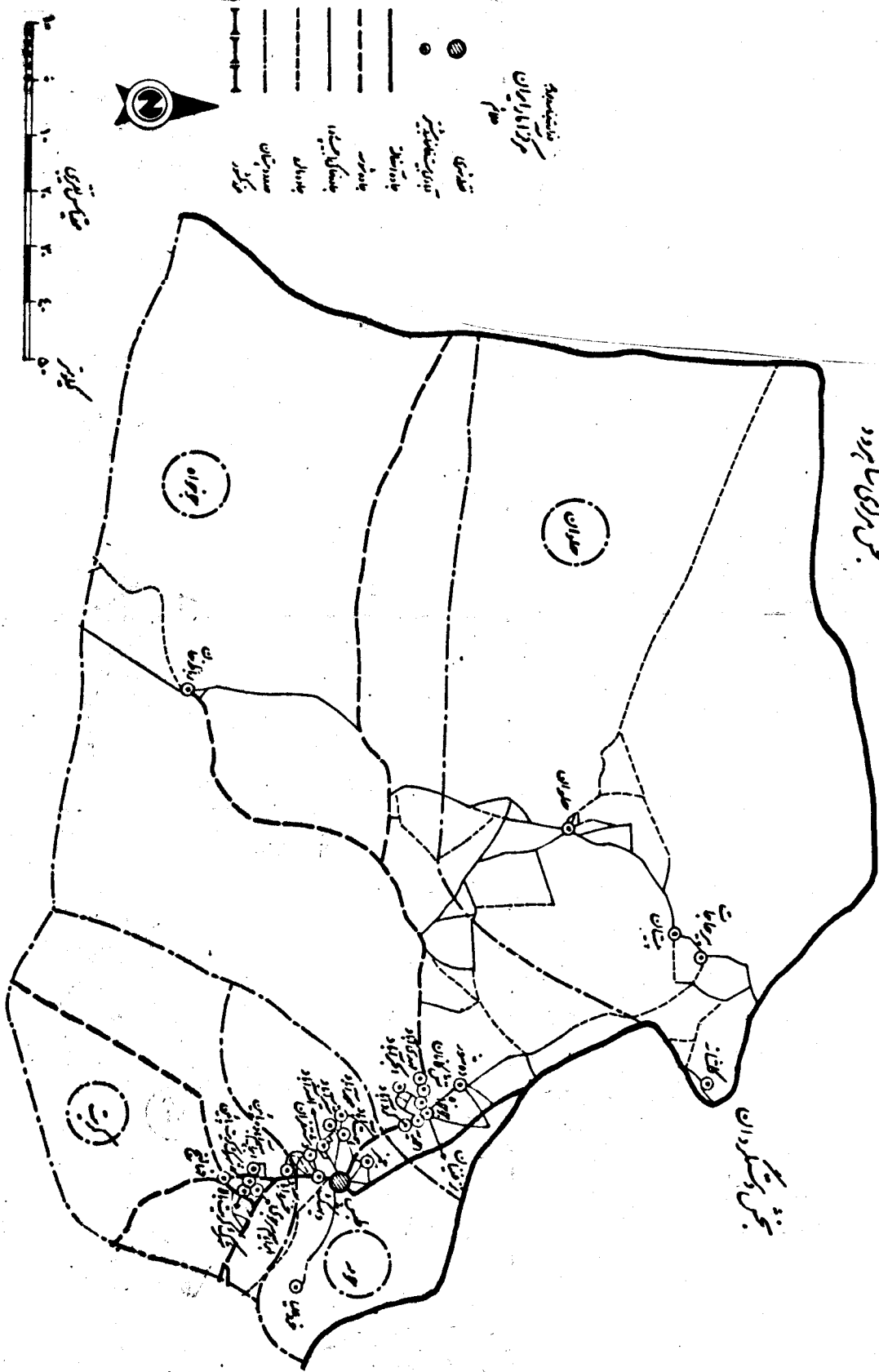
۲	۱
---	---

نقشه روستایی بخش مرکزی شهرستان ملین از استان خراسان (دستانهای طلمان، محمد اکبرت و جوجوازه ۱۰)

بخش مرکزی شاهپور

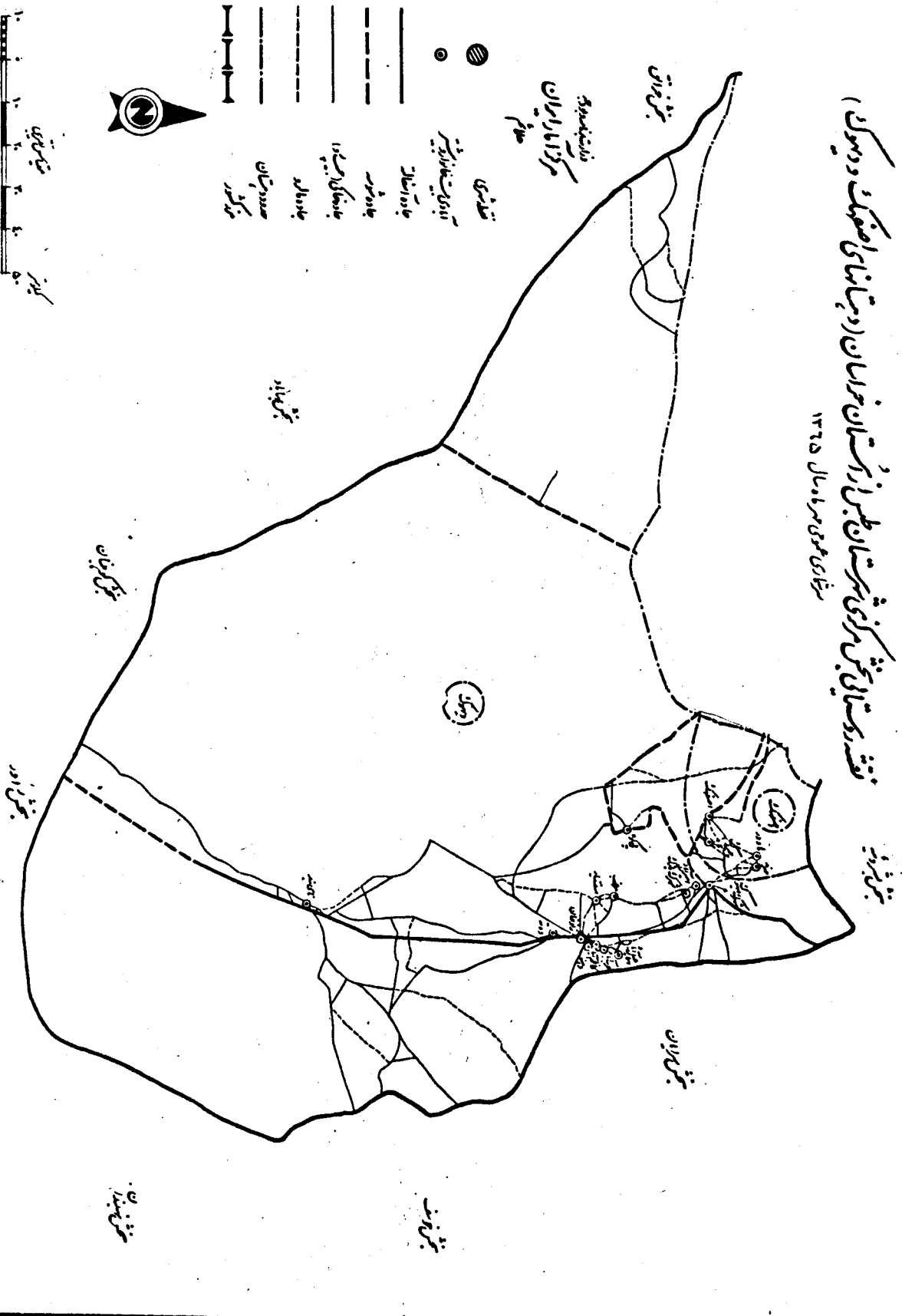
شهری ملین به همراه سال ۱۳۳۵

بخش بشکوردان



نقشه روستای بخش مرکزی شهرستان خراسان (روستاهای صنعتی و دیوک)

شماره عمومی سرشماری سال ۱۳۶۵



خصوصیات اجتماعی - اقتصادی آبادیهای دارای سکنه شهرستان طبس

شماره دبیر آبادی	آبادی	نوع راه آبادی (کیلومتر)	تعداد خانوار	کل جمعیت	جمعیت عساکره بیشتر	جمعیت باسواد	جمعیت شغل	فعالیت عمده کشاورزی							
								زراعت	باغداری	دامداری دامپروری	پرورش طیور	پرورش گاو ابریشم	پرورش بز و گوسفند	پرورش ماهی	
۱	۲	۳	۴	۵	۶	۷	۸	۹	۱۰	۱۱	۱۲	۱۳	۱۴	۱۵	۱۶
	بخش دستگردان		۲۲۲۲	۱۱۴۲۲	۸۷۱۹	۵۱۲۱	۲۵۶۲								
	دهستان دستگردان		۱۶۵۷	۸۰۳۸	۶۱۸۸	۴۰۱۲	۱۷۲۴								
۱	ابخور کده	۱۵۰۷۴۹	۲	۶۰۲	۴۷۴	۲۱۱	۹۵								
۲	ابراهیم آباد	۱۵۰۷۵۰	۳	۲۴	۲۷	۱۳	۱۲								
۳	احمد آباد	۱۵۰۷۵۱	۲	۶۸	۶۱	۴۰	۱۱								
۴	احمد ایلدکلاته	۱۵۰۷۵۲	۳	۵۷	۴۶	۲۰	۱۴								
۵	از بکون قدیم	۱۵۰۷۵۳	۳	۱۱	۱۰	۲	۲								
۶	بیم	۱۵۰۷۵۷	۳	۲۳۳	۱۸۲	۱۱۳	۵۴								
۷	بیزدغر	۱۵۰۷۵۵	۲	۱۲۹	۱۰۷	۶۴	۲۲								
۸	پاشنه دران	۱۵۰۷۵۸	۳	۳۱	۲۵	۵	۱۲								
۹	تقی آباد	۱۵۰۷۶۱	۳	۲۸	۲۴	۱۷	۶								
۱۰	چاه طرخ منلی	۱۵۰۷۶۸	۲	۶۸	۴۸	۳۱	۱۵								
۱۱	چاه طرخ علیا	۱۵۰۷۶۹	۲	۴۱	۳۸	۲۲	۱۴								
۱۲	چاه کم	۱۵۰۷۷۴	۳	۵۷	۴۷	۲۶	۱۰								
۱۳	چاه محمودی	۱۵۰۷۷۵	۳	۱۲	۸	۲	۳								
۱۴	حاجی آباد	۱۵۰۷۹۲	۳	۲۲۹	۱۸۵	۱۱۲	۵۳								
۱۵	حسن آباد	۱۵۰۷۹۴	۳	۱۰	۹	۵	۲								
۱۶	حسن آباد اعتماد	۱۵۰۷۹۵	۳	۳۸	۲۷	۱۴	۱۸								
۱۷	خدا افزید	۱۵۰۸۰۱	۳	۲۳	۲۰	۷	۵								
۱۸	خدری	۱۵۰۸۰۲	۳	۲	۲	۰	۰								
۱۹	دستگردان	۱۵۰۸۰۴	۳	۲۵۰	۲۰۰	۹۴	۵۲								
۲۰	دل کوه	۱۵۰۸۰۵	۳	۹۴	۶۵	۴۶	۲۲								
۲۱	دلاک آباد	۱۵۰۸۰۶	۳	۵۹	۴۹	۲۵	۱۲								
۲۲	ده ایلخانی	۱۵۰۸۰۸	۲	۹۰	۷۱	۵۰	۱۷								
۲۳	دهنو	۱۵۰۸۱۲	۳	۱۷۴	۱۴۴	۹۱	۳۳								
۲۴	دهنو ترکلی	۱۵۰۸۱۴	۳	۲۲	۲۲	۱۴	۵								
۲۵	رحیم آباد	۱۵۰۸۱۵	۳	۷۱	۵۵	۲۷	۲۱								
۲۶	زیرک آباد	۱۵۰۸۱۶	۱	۴۲۲	۳۴۴	۲۲۶	۱۱۶								
۲۷	معد آباد	۱۵۰۸۱۸	۳	۱۳	۱۱	۵	۷								
۲۸	شمس آباد	۱۵۰۸۲۴	۳	۸۸	۷۲	۴۶	۱۴								
۲۹	مولت آباد	۱۵۰۸۲۵	۳	۴۴	۳۷	۲۲	۱۸								
۳۰	عباس آباد	۱۵۰۸۲۶	۳	۲۲	۲۷	۱۹	۶								
۳۱	عباس آباد قدیم	۱۵۰۸۲۷	۳	۱۳	۱۰	۴	۵								
۳۲	عبید	۱۵۰۸۲۹	۳	۱۳	۱۰	۳	۲								
۳۳	عشق آباد	۱۵۰۸۳۰	۱	۱۷۲۲	۱۲۰۷	۹۲۸	۳۴۹								
۳۴	علی آباد چاه کویر	۱۵۰۸۳۲	۲	۶۸	۵۱	۲۵	۱۹								
۳۵	فتی آباد	۱۵۰۷۶۴	۲	۱۷۰	۱۳۶	۸۶	۴۷								
۳۶	فتح آباد	۱۵۰۸۳۴	۳	۴۴	۲۴	۱۳	۱۳								
۳۷	قاشمیه	۱۵۰۸۳۵	۳	۳۴۴	۱۹۶	۱۴۰	۶۳								
۳۸	قنبر آباد	۱۵۰۸۳۶	۳	۵	۵	۳	۱								
۳۹	کافه آباد	۱۵۰۸۳۷	۲	۲۱۵	۲۲۹	۱۶۵	۵۹								
۴۰	کامر انبه	۱۵۰۸۳۸	۲	۱۴۸	۱۰۵	۶۵	۳۵								
۴۱	کریم آباد	۱۵۰۸۳۹	۲	۱۲۵	۱۰۲	۵۳	۲۷								
۴۲	محمد آباد	۱۵۰۸۴۲	۲	۱۷۱	۱۲۴	۸۲	۳۰								
۴۳	محمد آباد	۱۵۰۸۴۱	۳	۴۴	۳۱	۱۳	۱۱								
۴۴	محمد آباد چاه کویر	۱۵۰۸۴۳	۳	۴۰	۲۵	۱۶	۱۲								
۴۵	محمدیه	۱۵۰۸۴۴	۳	۳	۲	۱	۲								

گذرگاه راه آبادی، جاده انصاری، جاده شوره، جاده خاکی، جاده ۲، ۳، ۴، سایر (اینگاه راه آهن با راه آبی)، ۵، ناخوش ۶

شماره ردیف آبادی	بنیاد بنی سلمانان	امکن بنی سلمانان	شورای اسلامی روستایی	دفتر بهداشت	مرکز خدمات روستایی	پایگاه خدمات بچ	آب لوله کشی	برق	دبستان	مدرسه ابتدایی	آموزشگاه فنی حرفه‌ای	حمام	مرکز بهداشتی درمانی	خانه بهداشت	پزشک	دانشگاه پست	بیمارستانی روستایی	دانشگاه پست	دانشگاه پست	معلمین	دانشگاه پست	فرهنگسازخانه	تعمیرگاه ماشین آلات کشاورزی	تعداد کوچه‌ساز	تعداد گاو و گوسفند
۱۷	۱۸	۱۹	۲۰	۲۱	۲۲	۲۳	۲۴	۲۵	۲۶	۲۷	۲۸	۲۹	۳۰	۳۱	۳۲	۳۳	۳۴	۳۵	۳۶	۳۷	۳۸	۳۹	۴۰	۴۱	۴۲
	۲	۲	۲۷	۱	۰	۲	۲۹	۲۱	۴۲	۲	۶	۲۲	۲	۵	۲	۱۰	۱۱	۱۱	۱۱	۱	۲۳	۱۱	۲	۱۳۱۶	
	۲	۲	۴۲	۵۶	۵۱	۲	۲۵	۱۷	۲۵	۲	۶	۲۲	۱	۲	۱	۰	۰	۰	۲	۲	۱۹	۷	۲	۵۰۲۱۷	
۱			*	*	*		*	*	*	*	*	*	*	*					*		*	*	*	۵۰	
۲			*	*	*		*	*	*	*	*	*	*	*					*		*	*	*	۸	
۳			*	*	*		*	*	*	*	*	*	*	*					*		*	*	*	۱۰	
۴			*	*	*		*	*	*	*	*	*	*	*					*		*	*	*	۱۰	
۵			*	*	*		*	*	*	*	*	*	*	*					*		*	*	*	۲	
۶			*	*	*		*	*	*	*	*	*	*	*					*		*	*	*	۲۵	
۷			*	*	*		*	*	*	*	*	*	*	*					*		*	*	*	۴۰	
۸			*	*	*		*	*	*	*	*	*	*	*			*		*		*	*	*	۲۰	
۹			*	*	*		*	*	*	*	*	*	*	*					*		*	*	*	۱۰	
۱۰			*	*	*		*	*	*	*	*	*	*	*					*		*	*	*	۲۲	
۱۱			*	*	*		*	*	*	*	*	*	*	*					*		*	*	*	۲۰	
۱۲			*	*	*		*	*	*	*	*	*	*	*					*		*	*	*	۲۲	
۱۳			*	*	*		*	*	*	*	*	*	*	*					*		*	*	*	۰	
۱۴			*	*	*		*	*	*	*	*	*	*	*					*		*	*	*	۶	
۱۵			*	*	*		*	*	*	*	*	*	*	*					*		*	*	*	۰	
۱۶			*	*	*		*	*	*	*	*	*	*	*					*		*	*	*	۱۷	
۱۷			*	*	*		*	*	*	*	*	*	*	*					*		*	*	*	۶	
۱۸			*	*	*		*	*	*	*	*	*	*	*					*		*	*	*	۰	
۱۹			*	*	*		*	*	*	*	*	*	*	*					*		*	*	*	۴۰	
۲۰			*	*	*		*	*	*	*	*	*	*	*					*		*	*	*	۲۰	
۲۱			*	*	*		*	*	*	*	*	*	*	*					*		*	*	*	۸	
۲۲			*	*	*		*	*	*	*	*	*	*	*					*		*	*	*	۲	
۲۳			*	*	*		*	*	*	*	*	*	*	*					*		*	*	*	۲۰	
۲۴			*	*	*		*	*	*	*	*	*	*	*					*		*	*	*	۱۵	
۲۵			*	*	*		*	*	*	*	*	*	*	*					*		*	*	*	۲۰	
۲۶			*	*	*		*	*	*	*	*	*	*	*					*		*	*	*	۵۰	
۲۷			*	*	*		*	*	*	*	*	*	*	*					*		*	*	*	۰	
۲۸			*	*	*		*	*	*	*	*	*	*	*					*		*	*	*	۲۵	
۲۹			*	*	*		*	*	*	*	*	*	*	*					*		*	*	*	۱۲	
۳۰			*	*	*		*	*	*	*	*	*	*	*					*		*	*	*	۱۵	
۳۱			*	*	*		*	*	*	*	*	*	*	*					*		*	*	*	۲۰	
۳۲			*	*	*		*	*	*	*	*	*	*	*					*		*	*	*	۲۰	
۳۳			*	*	*		*	*	*	*	*	*	*	*					*		*	*	*	۲۰	
۳۴			*	*	*		*	*	*	*	*	*	*	*					*		*	*	*	۲۰	
۳۵			*	*	*		*	*	*	*	*	*	*	*					*		*	*	*	۲۰	
۳۶			*	*	*		*	*	*	*	*	*	*	*					*		*	*	*	۲۰	
۳۷			*	*	*		*	*	*	*	*	*	*	*					*		*	*	*	۲۰	
۳۸			*	*	*		*	*	*	*	*	*	*	*					*		*	*	*	۲۰	
۳۹			*	*	*		*	*	*	*	*	*	*	*					*		*	*	*	۲۰	
۴۰			*	*	*		*	*	*	*	*	*	*	*					*		*	*	*	۲۰	
۴۱			*	*	*		*	*	*	*	*	*	*	*					*		*	*	*	۷۵	
۴۲			*	*	*		*	*	*	*	*	*	*	*					*		*	*	*	۰	

خصوصیات اجتماعی - اقتصادی آبادیهای دارای سکنه شهرستان طبرستان

شماره ردیف آبادی	آبادی	کد آبادی	نوع راه آبادی (کد)	تعداد خانوار	کل جمعیت	جمعیت عساکر بیشتر	جمعیت باسواد	جمعیت شغل	فعالیت کشاورزی						
									زراعت	باغداری	واحداری دامپروری	پرورش طیور	پرورش گاو	پرورش بز و گوسفند	پرورش ماهی
۱	۲	۳	۴	۵	۶	۷	۸	۹	۱۰	۱۱	۱۲	۱۳	۱۴	۱۵	۱۶
۴۶	مزرعه شمشاد	۱۵۰۸۴۵	۲	۱	۵	۲	۲	۱	*	*	*	*	*	*	*
۴۷	منصوریه	۱۵۰۸۵۱	۲	۳۱	۱۲۸	۱۱۰	۵۸	۳۳	*	*	*	*	*	*	*
۴۸	مهدی آباد	۱۵۰۸۵۲	۲	۲۱	۱۱۷	۹۱	۶۰	۱۹	*	*	*	*	*	*	*
۴۹	میان آباد	۱۵۰۸۵۴	۱	۱۲۷	۶۲۷	۴۸۹	۳۵۵	۱۱۹	*	*	*	*	*	*	*
۵۰	نجات آباد	۱۵۰۸۵۶	۲	۲۶	۱۲۷	۱۰۸	۶۲	۲۵	*	*	*	*	*	*	*
۵۱	نصر آباد	۱۵۰۸۵۷	۲	۵	۲۸	۲۴	۱۱	۶	*	*	*	*	*	*	*
۵۲	نصرت آباد	۱۵۰۸۵۸	۲	۵	۲۴	۲۲	۱۳	۵	*	*	*	*	*	*	*
۵۳	نورکده	۱۵۰۸۶۰	۲	۲۹	۱۷۱	۱۲۹	۷۲	۳۸	*	*	*	*	*	*	*
۵۴	نیزار	۱۵۰۸۶۱	۲	۶	۲۲	۱۸	۵	۸	*	*	*	*	*	*	*
۵۵	وکیل آباد	۱۵۰۸۶۳	۲	۷	۳۵	۳۰	۱۶	۹	*	*	*	*	*	*	*
۵۶	هور	۱۵۰۸۶۴	۱	۹۱	۴۳۱	۳۳۳	۲۳۳	۹۱	*	*	*	*	*	*	*
۵۷	یعقوبیه	۱۵۰۸۶۵	۲	۱۷	۹۷	۶۲	۲۹	۱۳	*	*	*	*	*	*	*
دهستان ده محمد															
۱	ازمینان	۱۵۰۹۸۳	۲	۷۰	۳۲۰	۲۵۲	۱۶۹	۱۱۶	۱۰	*	*	*	*	*	*
۲	امیر آباد	۱۵۰۹۸۴	۲	۲۳	۱۸۴	۱۲۱	۸۸	۵۳	۱۰	*	*	*	*	*	*
۳	دره بید	۱۵۰۹۹۱	۲	۲	۵	۵	۰	۳	۱۰	*	*	*	*	*	*
۴	ده محمد	۱۵۰۹۹۳	۱	۶۵	۳۳۴	۲۴۳	۱۵۴	۷۷	۱۰	*	*	*	*	*	*
۵	غیر گفته	۱۵۰۹۹۷	۲	۱	۹	۵	۳	۲	۱۰	*	*	*	*	*	*
۶	کرمونباغ	۱۵۰۹۹۹	۲	۲	۵	۵	۰	۲	۱۰	*	*	*	*	*	*
۷	گفن	۱۵۱۰۰۰	۲	۷	۲۹	۲۲	۴	۱۷	۱۰	*	*	*	*	*	*
۸	مبشر آباد	۱۵۱۰۰۲	۲	۳	۱۵	۱۱	۲	۶	۱۰	*	*	*	*	*	*
۹	ملوند	۱۵۱۰۰۴	۲	۷۷	۳۴۸	۲۵۸	۱۵۶	۱۲۷	۱۰	*	*	*	*	*	*
۱۰	همت آباد	۱۵۱۰۰۵	۲	۱۲	۵۹	۴۱	۱۸	۱۶	۱۰	*	*	*	*	*	*
دهستان کوه بر خاب															
۱	از بکری جدید	۱۵۱۰۲۹	۲	۲۴	۱۲۶	۹۸	۵۵	۷۲	۲۲	*	*	*	*	*	*
۲	پده بید	۱۵۱۰۳۵	۲	۱۷	۱۱۰	۷۸	۲۲	۱۱	۲۲	*	*	*	*	*	*
۳	تپه طاق	۱۵۱۰۳۸	۲	۵۷	۳۳۴	۲۵۱	۱۰۱	۵۲	۲۲	*	*	*	*	*	*
۴	تک سفیران	۱۵۱۰۳۹	۲	۸	۸	۸	۶	۲	۲۲	*	*	*	*	*	*
۵	چاه بلو	۱۵۱۰۴۲	۲	۷	۴۰	۳۱	۱۵	۸	۲	*	*	*	*	*	*
۶	چاه پالیز	۱۵۱۰۴۵	۲	۶	۳۴	۲۷	۱۱	۷	۲۲	*	*	*	*	*	*
۷	چاه گود	۱۵۱۰۶۵	۲	۴۲	۱۸۵	۱۳۴	۲۳	۵۰	۲۲	*	*	*	*	*	*
۸	چاه مسافر	۱۵۱۰۷۱	۲	۴۷	۲۱۲	۱۶۲	۵۰	۵۶	۲۲	*	*	*	*	*	*
۹	چشمه شیر	۱۵۱۰۷۷	۲	۱	۵	۵	۱	۳	۲۲	*	*	*	*	*	*
۱۰	چشمه طره	۱۵۱۰۷۸	۲	۱	۸	۵	۱	۱	۲۲	*	*	*	*	*	*
۱۱	حسن کردی	۱۵۱۰۸۲	۲	۱	۲	۲	۰	۱	۲۲	*	*	*	*	*	*
۱۲	رباطز تکبرجه	۱۵۱۰۹۲	۲	۶	۲۶	۱۷	۲	۶	۲۲	*	*	*	*	*	*
۱۳	زیر کوه	۱۵۱۰۹۷	۲	۷	۴۱	۲۴	۲	۷	۲۲	*	*	*	*	*	*
۱۴	سر بالا	۱۵۱۱۰۰	۲	۹	۴۵	۲۵	۲	۹	۲۲	*	*	*	*	*	*
۱۵	سر تنگی	۱۵۱۱۰۲	۲	۱	۸	۶	۲	۲	۲۲	*	*	*	*	*	*
۱۶	سمبیا	۱۵۱۱۰۴	۲	۱۲	۷۲	۵۰	۱۰	۱۴	۲۲	*	*	*	*	*	*
۱۷	سنجدو	۱۵۱۱۰۵	۲	۵	۳۹	۲۵	۴	۴	۲۲	*	*	*	*	*	*
۱۸	شهر دنگه	۱۵۱۱۰۹	۲	۴	۲۱	۱۷	۹	۶	۲۲	*	*	*	*	*	*
۱۹	ترچه	۱۵۱۱۱۳	۲	۷	۳۹	۲۹	۶	۹	۲۲	*	*	*	*	*	*
۲۰	کمال عبد الغنی	۱۵۱۱۱۴	۲	۱۱	۴۶	۳۷	۳	۹	۲۲	*	*	*	*	*	*

کد نوع راه آبادی، جاده اسفند، ۱، جاده شورش، ۲، جاده خاک، ۳، مارو، ۴، سایر (اینگاه راه آسین، باره آبی، ۵، ناشخص، ۶)

تعداد گاو و گوساله	تعداد گوسفند و بز	تیمبرگاه باغین آلات کشاورزی	فروشگاه تعاونی	دستری به وسایط عمومی راه پایی	تلفون	دستری به روزنامه و مجله و آبادی	صندوق پست	بیمار و دامی روستایی	دانشگاه کیمیا و پزشکی	پزشک	خانه بهداشت	مرکز بهداشتی درمانی	حمام	آموزش و تفریح کودکان و نوجوانی	مدرسه راهنمایی	دبستان	برق	آب لوله کشی	پایگاه خدمات بیج	مرکز خدمات روستایی	دفتر جهاد سازندگی	شورای اسلامی روستایی	اماکن مذهبی مسلمانان	بلوغ مذهبی مسلمانان	شماره دریف آبادی
۴۲	۷۱	۲۰	۲۹	۳۸	۳۷	۳۶	۳۵	۳۴	۳۳	۳۲	۳۱	۳۰	۲۹	۲۸	۲۷	۲۶	۲۵	۲۴	۲۳	۲۲	۲۱	۲۰	۱۹	۱۸	۱۷
۰	۲۰			*				*					*	*		*						*			۴۶
۴۲	۶۰			*				*					*	*		*						*			۴۷
۱۰	۱۰۰			*				*					*	*		*						*			۴۸
۲۵	۸۵۰	*		*		*		*					*	*		*						*			۴۹
۲۷	۰			*				*					*	*		*						*			۵۰
۲	۱۴۰			*				*					*	*		*						*			۵۱
۹	۱۲۰			*				*					*	*		*						*			۵۲
۲۰	۱۴۰			*				*					*	*		*						*			۵۳
۰	۱۶۲			*				*					*	*		*						*			۵۴
۸	۱۱۰			*				*					*	*		*						*			۵۵
۶۰	۲۸۵		*	*				*					*	*		*						*			۵۶
۲۰	۱۶۰۰			*				*					*	*		*						*			۵۷
۲۸۲	۳۳۳	*	۲	۴	۰	۰	۲	۱	۰	۰	۱	۱	۲	۰	۰	۴	۲	۴	۱	۰	۰	۶	۱۲	۰	۱
۲۰	۲۲۰		*	*			*	*					*	*		*						*			۲
۵۰	۱۳۰۰		*	*			*	*					*	*		*						*			۳
۵	۲۵			*			*	*					*	*		*						*			۴
۷۰	۱۰۶۰		*	*			*	*					*	*		*						*			۵
۰	۲۲۰			*			*	*					*	*		*						*			۶
۴	۱۵			*			*	*					*	*		*						*			۷
۱۵	۳۸			*			*	*					*	*		*						*			۸
۲	۱۵۰			*			*	*					*	*		*						*			۹
۱۰۰	۸۵۰		*	*			*	*					*	*		*						*			۱۰
۱۷	۷۳۰			*			*	*					*	*		*						*			۱۱
۱۲	۲۹۸۹۰	*	۱	۰	۰	۰	۱	۰	۰	۲	۲	۰	۶	۰	۰	۱۲	۱	۰	۰	۰	۰	۲	۰	۰	۱
۸	۴۵۰			*			*	*					*	*		*						*			۲
۰	۱۰۰			*			*	*					*	*		*						*			۳
۰	۱۲۰۰		*	*			*	*					*	*		*						*			۴
۰	۱۱۰۰			*			*	*					*	*		*						*			۵
۰	۱۴۱۰۰			*			*	*					*	*		*						*			۶
۰	۲۷۰			*			*	*					*	*		*						*			۷
۰	۴۵۰۰			*			*	*					*	*		*						*			۸
۰	۷۲۰۰			*			*	*					*	*		*						*			۹
۲	۱۰۰			*			*	*					*	*		*						*			۱۰
۰	۵۰۰			*			*	*					*	*		*						*			۱۱
۰	۲۰			*			*	*					*	*		*						*			۱۲
۰	۳۰۰			*			*	*					*	*		*						*			۱۳
۰	۵۰۰			*			*	*					*	*		*						*			۱۴
۰	۵۰۰			*			*	*					*	*		*						*			۱۵
۰	۲۰۰			*			*	*					*	*		*						*			۱۶
۰	۸۰۰			*			*	*					*	*		*						*			۱۷
۰	۰			*			*	*					*	*		*						*			۱۸
۰	۲۰۰			*			*	*					*	*		*						*			۱۹
۰	۳۰۰			*			*	*					*	*		*						*			۲۰
۰	۱۲۱۵			*			*	*					*	*		*						*			۲۱

خصوصیات اجتماعی - اقتصادی آبادیهای سکنه شهرستان طبس

شماره در پیش آبادی	آبادی	نوع راه آبادی (کدام)	تعداد خانوار	کل جمعیت	جمعیت عساکر و پیشتر	جمعیت باسواد	جمعیت شامل	نقایص کشاورزی							
								زراعت	باغداری	دامداری دامپروری	پرورش طیور	پرورش گاو و بز	پرورش ماهی		
۱	۲	۳	۴	۵	۶	۷	۸	۹	۱۰	۱۱	۱۲	۱۳	۱۴	۱۵	۱۶
۲۱	کال کز	۱۵۱۱۱۵	۲	۴۹	۲۲	۳	۱۰	*	*	*	*	*	*	*	*
۲۲	کم در بیان	۱۵۱۱۱۶	۲	۸	۷	۵	۴	*	*	*	*	*	*	*	*
۲۳	در غی محمد جان	۱۵۱۱۱۹	۳	۲۰	۱۶	۲	۵	*	*	*	*	*	*	*	*
۲۴	کریم آباد	۱۵۱۱۲۱	۳	۷۴	۵۱	۲۲	۱۳	*	*	*	*	*	*	*	*
۲۵	کلاته ر شاقلی	۱۵۱۱۲۵	۲	۲۴	۲۰	۷	۷	*	*	*	*	*	*	*	*
۲۶	کوپر کاج	۱۵۱۱۲۸	۲	۳۸	۲۴	۴	۶	*	*	*	*	*	*	*	*
۲۷	کزو	۱۵۱۱۲۹	۲	۲۵	۱۸	۰	۷	*	*	*	*	*	*	*	*
۲۸	گوفه کمر	۱۵۱۱۳۰	۲	۸۵	۷۰	۲۸	۱۲	*	*	*	*	*	*	*	*
۲۹	معدن علیمراد	۱۵۱۱۳۴	۲	۲۵	۲۰	۱۶	۱۱	*	*	*	*	*	*	*	*
۳۰	معدن قلعه	۱۵۱۱۳۶	۲	۸۳	۶۷	۴۰	۱۳	*	*	*	*	*	*	*	*
۳۱	نرم	۱۵۱۱۳۷	۲	۳۸	۳۲	۱۶	۴	*	*	*	*	*	*	*	*
۳۲	نیور	۱۵۱۱۳۸	۲	۴۰	۳۳	۱۵	۱۲	*	*	*	*	*	*	*	*
۳۳	هوک	۱۵۱۱۳۹	۲	۴۷	۳۵	۵	۱۲	*	*	*	*	*	*	*	*
۳۴	پخاپ	۱۵۱۱۴۰	۳	۱۱۸	۸۶	۴۴	۱۹	*	*	*	*	*	*	*	*
بخش مرکزی															
دهستان اسفک															
۱	اسفک	۱۵۱۲۸۰	۲	۱۲۰۵	۹۰۶	۴۴۳	۲۸۰	۱۲۷	۲۰	۱۱	۱۱	۲۲	۰	۰	۰
۲	بیله کو	۱۵۱۲۸۱	۴	۶۷۹	۵۰۱	۲۹۱	۱۹۷	۰	*	*	*	*	*	*	*
۳	پهتاور	۱۵۱۲۸۲	۲	۲	۲	۰	۱	*	*	*	*	*	*	*	*
۴	چپر و ک	۱۵۱۲۸۳	۲	۹	۶	۲	۲	*	*	*	*	*	*	*	*
۵	حاجی آباد	۱۵۱۲۸۵	۲	۱۷۹	۱۴۰	۷۸	۷۰	*	*	*	*	*	*	*	*
۶	درزهی	۱۵۱۲۸۶	۲	۶	۲	۲	۱	*	*	*	*	*	*	*	*
۷	دفتوک	۱۵۱۲۸۷	۲	۵	۵	۱	۴	*	*	*	*	*	*	*	*
۸	ده شیب	۱۵۱۲۸۸	۲	۳۹	۳۱	۲	۱۳	*	*	*	*	*	*	*	*
۹	سر پشتو	۱۵۱۲۸۹	۲	۵۸	۴۹	۱۶	۲۲	*	*	*	*	*	*	*	*
۱۰	سرنده	۱۵۱۲۹۱	۲	۱۰	۸	۲	۳	*	*	*	*	*	*	*	*
۱۱	ماورد	۱۵۱۲۹۲	۲	۱۲۰	۸۶	۲۸	۲۶	*	*	*	*	*	*	*	*
دهستان چو خواجه															
۱	احمدیه	۱۵۱۳۲۲	۲	۲۵۰۱	۱۸۴۶	۹۱۴	۸۶۸	۱۷	۵	۲۹	۰	۰	۰	۰	۰
۲	اکبر آباد	۱۵۱۳۲۴	۲	۱۳۴	۱۰۰	۴۷	۳۷	*	*	*	*	*	*	*	*
۳	بهارستان	۱۵۱۳۲۵	۲	۱۳۷	۱۰۳	۶۴	۵۷	*	*	*	*	*	*	*	*
۴	بیله علیا	۱۵۱۳۲۷	۲	۴۶	۳۶	۱۲	۱۸	*	*	*	*	*	*	*	*
۵	تاج آباد	۱۵۱۳۲۸	۲	۲۲	۱۵	۴	۸	*	*	*	*	*	*	*	*
۶	ترغینان	۱۵۱۳۲۹	۲	۲۸	۲۰	۳	۱۴	*	*	*	*	*	*	*	*
۷	تقی کاشان	۱۵۱۳۳۰	۲	۳۹۳	۲۷۱	۱۷۰	۱۳۰	*	*	*	*	*	*	*	*
۸	چغری	۱۵۱۳۳۱	۲	۲۲۱	۱۶۴	۹۸	۸۱	*	*	*	*	*	*	*	*
۹	چو ادیه	۱۵۱۳۳۲	۲	۲۰	۱۷	۳	۹	*	*	*	*	*	*	*	*
۱۰	چو خواجه	۱۵۱۳۳۳	۲	۵۲	۴۱	۵	۲۲	*	*	*	*	*	*	*	*
۱۱	چهار بیلو	۱۵۱۳۳۶	۲	۶۲۸	۴۶۶	۲۷۴	۱۶۴	*	*	*	*	*	*	*	*
۱۲	چاه علیج	۱۵۱۳۳۷	۲	۲۶	۲۱	۰	۸	*	*	*	*	*	*	*	*
۱۳	چاه لنگر	۱۵۱۳۳۸	۲	۴	۴	۰	۴	*	*	*	*	*	*	*	*
۱۴	چشمه خواجه حسن	۱۵۱۳۴۰	۲	۸	۵	۰	۲	*	*	*	*	*	*	*	*

کد نوع راه آبادی: ۱ جاده اسفک، ۲ جاده شوره، ۳ جاده خاکی، ۴ سایر (بازار و راه آبی و راه آبی)، ۵ بیابان

تعداد گاو و گوساله	تعداد گوسفند و بز	تیمبرگاه بکین آلات شادری	فروشگاه تعاونی	دستری به دیدن عیدی رابو	تلفون	دستری به روزنامه مجوز آبادی	صندوق پست	بیمار و ماهی روستایی	دانشگاه شیرین دامپزشکی	پزشک	خانه بهداشت	مرکز بهداشتی درمانی	حمام	آموزش و تفریح مولد آموزی	مدرسه راهنمایی	دبستان	برق	آب لوله کشی	پایگاه خدمات بیهوش	مرکز خدمات روستایی	دفتر خدمات سازندگی	شورای اسلامی روستایی	اماکن مذهبی مسلمانان	سایه مذهبی مسلمانان	شماره درویش آبادی
۴۲	۴۱	۴۰	۳۹	۳۸	۳۷	۳۶	۳۵	۳۴	۳۳	۳۲	۳۱	۳۰	۲۹	۲۸	۲۷	۲۶	۲۵	۲۴	۲۳	۲۲	۲۱	۲۰	۱۹	۱۸	۱۷
۰	۱۵۰۰																								۲۱
۰	۲۰۰																								۲۲
۱	۲۰۰																								۲۳
۰	۲۳۰																								۲۴
۰	۲۰۰																								۲۵
۰	۴۰۰																								۲۶
۰	۳۰۰																								۲۷
۰	۹۵۰																								۲۸
۰	۵۱۰																								۲۹
۰	۴۴۵																								۳۰
۱	۳۰۰																								۳۱
۰	۲۰۰																								۳۲
۰	۸۰۰																								۳۳
۰	۲۰۲۰																								۳۴
۱۶۲۱	۹۵۸۲۷	۱	۲۱	۶۶	۷	۷	۲۰	۹	۲۲	۱۲	۱۲	۸	۶	۲۶	۵	۴۶	۵۰	۴۱	۱۲	۰	۶	۷۰	۹۲	۲۵	
۱۷۹	۱۲۱۹۷	۰	۱	۶	۰	۰	۱	۰	۰	۱	۱	۰	۶	۲	۰	۴	۳	۶	۰	۰	۰	۵	۸	۲	۱
۵۰	۲۲۰۰		*	*			*			*	*		*	*		*	*	*				*	*	*	۲
۰	۱۷																								۳
۷	۱۰۰																								۴
۱۵	۷۰۲۰			*										*		*	*	*				*	*	*	۵
۲	۰													*		*	*	*							۶
۲	۷۰			*										*		*	*	*							۷
۲	۱۵۰			*										*		*	*	*							۸
۱۵	۵۰													*		*	*	*							۹
۵	۴۰													*		*	*	*							۱۰
۳۰	۵۰۰			*										*		*	*	*							۱۱
۵۰	۱۰۰۰			*										*		*	*	*							۱۲
۲۱۷	۱۰۹۷۵	۰	۱	۲۱	۰	۰	۲	۱	۹	۰	۱	۱	۱۱	۷	۰	۸	۳۱	۸	۲	۰	۰	۱۲	۱۵	۵	۱
۲۰	۱۴۵			*									*	*		*	*	*				*	*	*	۲
۴۰	۱۵۰			*									*	*		*	*	*				*	*	*	۳
۱۰	۶۰			*									*	*		*	*	*				*	*	*	۴
۴	۲۵۰			*									*	*		*	*	*				*	*	*	۵
۳	۲۰			*									*	*		*	*	*				*	*	*	۶
۲۰	۱۲۰			*									*	*		*	*	*				*	*	*	۷
۱۵	۲۰۰			*									*	*		*	*	*				*	*	*	۸
۰	۲۵۰			*									*	*		*	*	*				*	*	*	۹
۵۰	۳۶۰		*	*			*	*				*	*	*		*	*	*				*	*	*	۱۰
۰	۴۵۰			*								*	*	*		*	*	*				*	*	*	۱۱
۰	۹۵۰			*					*			*	*	*		*	*	*				*	*	*	۱۲
۰	۳۰۰			*								*	*	*		*	*	*				*	*	*	۱۳
۰	۶۰۰			*								*	*	*		*	*	*				*	*	*	۱۴

خصوصیات اجتماعی - اقتصادی آبادیهای سکنه شهرستان اطمینان

شماره پلاک آبادی	آبادی	نوع راه آبادی (کدام)	تعداد خانوار	کل جمعیت	جمعیت عرسل و بیشتر	جمعیت باسواد	جمعیت نائل	فصلیت کشاورزی							
								زراعت	باغداری	دامداری دامپروری	پرورش طیور	پرورش گاو و بز	پرورش ماهی		
۱	۲	۳	۴	۵	۶	۷	۸	۹	۱۰	۱۱	۱۲	۱۳	۱۴	۱۵	۱۶
۱۵	چشمه شاه	۱۵۱۳۴۱	۲	۲	۲	۰	۲	*							
۱۶	خیر آباد	۱۵۱۳۴۷	۲	۲	۲	۱	۲	*							
۱۷	دارین	۱۵۱۳۴۸	۲	۲۶	۱۹	۰	۸	*							
۱۸	دهخور	۱۵۱۳۵۱	۲	۳۶	۱۲۷	۵۲	۶۵	*							
۱۹	رباطخان	۱۵۱۳۵۲	۲	۲۱	۱۲۹	۸۸	۷۰	*							
۲۰	رباط کلمر د	۱۵۱۳۵۴	۲	۴	۴	۰	۴	*							
۲۱	مر استخر تفکانشان	۱۵۱۳۵۸	۲	۸	۵	۱	۲	*							
۲۲	مر استخر کرد آباد	۱۵۱۳۵۹	۲	۸	۶	۱	۳	*							
۲۳	کاروانسر ای افتران	۱۵۱۳۷۶	۱	۲	۲	۰	۲	*							
۲۴	کرد آباد	۱۵۱۳۶۵	۲	۲۰	۶۸	۱۸	۴۰	*							
۲۵	محمدیه	۱۵۱۳۶۶	۳	۲۷	۱۸	۰	۱۱	*							
۲۶	معدن خاک شروز	۱۵۱۳۷۰	۱	۱۱	۱۱	۱	۱۱	*							
۲۷	معدن سنگ شروز	۱۵۱۳۷۱	۲	۶	۶	۱	۶	*							
۲۸	منتظر به	۱۵۱۳۷۲	۲	۴	۴	۲	۱	*							
۲۹	مهدی آباد	۱۵۱۳۷۲	۳	۱۱۹	۸۸	۳۸	۴۵	*							
۳۰	مهر آباد	۱۵۱۳۷۴	۲	۸۷	۶۲	۲۶	۳۱	*							
۳۱	نمتنج	۱۵۱۳۷۵	۳	۲۰	۱۸	۴	۹	*							
دهستان حلوان															
۱	اله آباد	۱۵۱۴۳۲	۲	۴	۴	۱	۱	*							
۲	بهر حاجات	۱۵۱۴۳۳	۲	۸۰	۳۰۶	۲۰۰	۹۰	*							
۳	پهستان	۱۵۱۴۳۴	۳	۱۳۷	۶۷۶	۴۹۵	۱۲۳	*							
۴	جنت آباد	۱۵۱۴۴۴	۲	۶	۴	۲	۱	*							
۵	حلوان	۱۵۱۴۴۶	۲	۲۱۵	۹۰۷	۵۲۸	۲۹۰	*							
۶	خیر آباد	۱۵۱۴۴۶	۳	۱۶	۱۵	۲	۶	*							
۷	زین آباد	۱۵۱۴۵۰	۳	۱۱	۸	۶	۴	*							
۸	منگ چولنی	۱۵۱۴۵۲	۴	۷	۵	۰	۲	*							
۹	میله چیل	۱۵۱۴۵۴	۳	۱	۱	۰	۱	*							
۱۰	ملر	۱۵۱۴۵۶	۳	۷	۷	۴	۵	*							
۱۱	عبدال آباد	۱۵۱۴۵۸	۳	۲۱	۱۶	۴	۶	*							
۱۲	کله گانه	۱۵۱۴۵۹	۳	۲۶	۱۴۲	۷۱	۳۷	*							
۱۳	قلهستان	۱۵۱۴۶۰	۳	۳۵	۲۸	۱۳	۸	*							
دهستان حومه															
۱	ابرو	۱۵۱۵۰۴	۴	۱	۲	۱	۲	*							
۲	اله آباد	۱۵۱۵۰۶	۳	۴۱	۱۵۱	۹۵	۵۸	*							
۳	بغوز	۱۵۱۵۶۲	۴	۱۰	۶	۱	۴	*							
۴	بهرک	۱۵۱۵۰۹	۴	۴	۴	۰	۲	*							
۵	چمز	۱۵۱۵۱۱	۲	۷۱	۳۴۶	۲۴۸	۹۸	*							
۶	جنت آباد	۱۵۱۵۱۲	۳	۷	۲۴	۱۴	۸	*							
۷	چوریز	۱۵۱۵۱۳	۳	۵	۱۸	۸	۸	*							
۸	چاه گود	۱۵۱۵۱۵	۳	۲	۲	۰	۱	*							
۹	خرو ان سفلی	۱۵۱۵۲۲	۳	۶۵	۴۹	۱۰	۱۷	*							
۱۰	خرو ان علیا	۱۵۱۵۲۳	۲	۶۵	۴۵	۵	۱۹	*							
۱۱	خرو سفلی	۱۵۱۵۲۴	۳	۵۰	۳۴	۳۴	۱۹	*							
۱۲	خرو علیا	۱۵۱۵۲۵	۳	۴۵	۱۷۲	۹۶	۶۱	*							

کد نوع راه آبادی: ۱ جاده اسفالت، ۲ جاده شوسه، ۳ جاده خاکی، ۴ ماره، ۵ سایر (بسیار راه آهین، باره آهین، باره آهین، باره آهین)

تعداد گاو و گوساله	تعداد گوسفند بزرگ	تعمیرگاه ماشین آلات کشاورزی	فروشگاه تعاونی	دستری به رسیدن عمومي روستايي	تعمير	دستري به روزنامه و مجله روستايي	صندوق پست	بیمار و ماهی روستایی	دانشگاه کیمیا و پزشکی	پرورش	خانه بهداشت	مرکز بهداشتی درمانی	حمام	آموزش دانشت مواد آتوری	مدرسه روستایی	دبستان	برق	آب لوله کشی	پایگاه تعاونی بیج	مرکز خدمات روستایی	دفتر خدمات روستایی	شورای اسلامی روستایی	امکن مذکبی مسلمانان	بنی مذکبی مسلمانان	شماره ردیف آبادی	
۴۲	۴۱	۴۰	۳۹	۳۸	۳۷	۳۶	۳۵	۳۴	۳۳	۳۲	۳۱	۳۰	۲۹	۲۸	۲۷	۲۶	۲۵	۲۴	۲۳	۲۲	۲۱	۲۰	۱۹	۱۸	۱۷	
۰	۲۰۰			*					*																۱۵	
۰	۲۳۰			*					*																	۱۶
۰	۷۵۰			*					*																	۱۷
۲	۱۷۰			*					*				*	*								*	*	*	*	۱۸
۰	۱۶۰۰			*	*		*		*				*	*								*	*	*	*	۱۹
۰	۱۵۰			*					*				*	*								*	*	*	*	۲۰
۰	۳۵			*					*				*	*								*	*	*	*	۲۱
۲	۷۰			*					*				*	*								*	*	*	*	۲۲
۰	۷۶۰			*					*				*	*								*	*	*	*	۲۳
۱۴	۲۰۰			*					*				*	*								*	*	*	*	۲۴
۰	۶۵۰			*					*				*	*								*	*	*	*	۲۵
۰	۰			*					*				*	*								*	*	*	*	۲۶
۰	۰			*					*				*	*								*	*	*	*	۲۷
۰	۲۰			*					*				*	*								*	*	*	*	۲۸
۲۰	۶۵۰			*					*				*	*								*	*	*	*	۲۹
۰	۲۲۵			*					*				*	*								*	*	*	*	۳۰
۰	۵۰۰			*					*				*	*								*	*	*	*	۳۱
۸۵	۲۸۹۹۰	۰	۲	۲	۰	۰	۲	۲	۰	۲	۲	۱	۶	۴	۱	۵	۲	۱	۱	۰	۰	۵	۶	۲	۲	۱
۰	۴۰			*					*				*	*								*	*	*	*	۲
۲۰	۵۳۰۰			*					*				*	*								*	*	*	*	۲
۰	۲۰۲۰۰			*					*				*	*								*	*	*	*	۲
۵	۰			*					*				*	*								*	*	*	*	۴
۲۰	۳۵۰۰		*	*			*	*	*			*	*	*	*	*	*	*	*	*	*	*	*	*	*	۵
۵	۱۲۰			*					*				*	*								*	*	*	*	۶
۰	۰			*					*				*	*								*	*	*	*	۷
۲	۴۰			*					*				*	*								*	*	*	*	۸
۲	۰			*					*				*	*								*	*	*	*	۹
۲	۴۰۰			*					*				*	*								*	*	*	*	۱۰
۷	۱۰۰			*					*				*	*								*	*	*	*	۱۱
۲	۶۰			*				*	*				*	*								*	*	*	*	۱۲
۰	۲۰۰			*					*				*	*								*	*	*	*	۱۳
۱۵۰۸	۱۶۷۹۱	۰	۷	۱۲	۳	۳	۴	۳	۹	۲	۲	۲	۱۵	۴	۱	۱۰	۱۶	۱۱	۷	۰	۰	۱۵	۲۰	۲	۲	۱
۰	۱۰۰			*					*				*	*								*	*	*	*	۲
۲۰	۲۰۰			*					*				*	*								*	*	*	*	۲
۰	۲۳۵			*					*				*	*								*	*	*	*	۳
۰	۱۵۰			*					*				*	*								*	*	*	*	۴
۱۰۰	۶۲۰		*	*			*	*	*			*	*	*	*	*	*	*	*	*	*	*	*	*	*	۵
۲۰	۱۰۰			*					*	*			*	*	*	*	*	*	*	*	*	*	*	*	*	۶
۱۲	۱۵۰			*					*	*			*	*	*	*	*	*	*	*	*	*	*	*	*	۷
۰	۱۸۰			*					*	*			*	*	*	*	*	*	*	*	*	*	*	*	*	۸
۱۰	۱۷۰			*					*	*			*	*	*	*	*	*	*	*	*	*	*	*	*	۹
۱۰	۵۰۰			*					*	*			*	*	*	*	*	*	*	*	*	*	*	*	*	۱۰
۱۵	۲۸۰			*					*	*			*	*	*	*	*	*	*	*	*	*	*	*	*	۱۱
۲۵	۱۵۵۰		*	*					*	*			*	*	*	*	*	*	*	*	*	*	*	*	*	۱۲

کتابخانه مرکز آمار ایران
 شماره ۹۹۶۸

خصوصیات اجتماعی - اقتصادی آبادیهای دارای سکنه شهرستان طبس

شماره ردیف آبادی	آبادی	کده آبادی	نوع راه آبادی (کده)	تعداد خانوار	جمعیت کل	جمعیت عساکر و پیشتر	جمعیت باسواد	جمعیت مشاغل	نقایبیت کشاورزی							
									۱۰	۱۱	۱۲	۱۳	۱۴	۱۵	۱۶	
۱۳	دشتقران	۱۵۱۵۲۷	۲	۲۶۱	۱۲۷۶	۸۸۴	۵۴۶	۲۵۵	*	*	*	*	*	*	*	*
۱۴	دولت آباد	۱۵۱۵۲۸	۲	۷	۲۳	۲۴	۱۰	۹	*	*	*	*	*	*	*	*
۱۵	دهنو قنطاریه	۱۵۱۵۲۹	۲	۱۹	۸۵	۵۸	۲۶	۲۴	*	*	*	*	*	*	*	*
۱۶	دیوهک	۱۵۱۵۳۰	۱	۵۰۲	۲۱۶۶	۱۵۸۹	۹۴۶	۵۲۸	*	*	*	*	*	*	*	*
۱۷	رحمت آباد	۱۵۱۵۳۱	۲	۱۴	۶۷	۵۲	۲۵	۲۶	*	*	*	*	*	*	*	*
۱۸	زهروج	۱۵۱۵۳۲	۴	۱	۷	۵	۱	۱	*	*	*	*	*	*	*	*
۱۹	غیر آباد	۱۵۱۵۳۸	۲	۷۲	۴۰۵	۲۸۵	۱۶۵	۱۱۸	*	*	*	*	*	*	*	*
۲۰	عزیز آباد	۱۵۱۵۴۲	۲	۲	۱۳	۹	۵	۱	*	*	*	*	*	*	*	*
۲۱	علی آباد	۱۵۱۵۴۳	۲	۹	۳۶	۲۹	۱۱	۱۲	*	*	*	*	*	*	*	*
۲۲	عنایتیه	۱۵۱۵۴۴	۲	۳	۲۳	۱۹	۱۲	۷	*	*	*	*	*	*	*	*
۲۳	فتح آباد	۱۵۱۵۴۵	۲	۴	۲۱	۱۵	۹	۵	*	*	*	*	*	*	*	*
۲۴	فخاه مقلی	۱۵۱۵۴۶	۲	۲	۱۱	۹	۳	۳	*	*	*	*	*	*	*	*
۲۵	فخاه علیا	۱۵۱۵۴۷	۲	۲	۳	۲	۱	۲	*	*	*	*	*	*	*	*
۲۶	محمد آباد	۱۵۱۵۵۲	۲	۱۴۳	۷۶۶	۵۹۰	۳۷۷	۲۰۱	*	*	*	*	*	*	*	*
۲۷	مهریانی	۱۵۱۵۵۳	۲	۲	۱۸	۱۱	۱	۴	*	*	*	*	*	*	*	*
۲۸	شیاز	۱۵۱۵۵۶	۳	۱	۵	۳	۲	۱	*	*	*	*	*	*	*	*
۲۹	هرمکوه	۱۵۱۵۵۹	۳	۲	۱۷	۱۲	۳	۶	*	*	*	*	*	*	*	*
۳۰	همت آباد	۱۵۱۵۶۰	۲	۲۲	۹۸	۷۱	۴۰	۳۳	*	*	*	*	*	*	*	*
۳۱	هوس	۱۵۱۵۶۱	۲	۱	۸	۷	۰	۲	*	*	*	*	*	*	*	*
	دهستان دیهوک			۱۲۲۲	۵۶۲۸	۴۲۶۷	۱۹۸۷	۱۵۲۷	۴۸	۲۲	۵۰	۲۲	*	*	*	*
۱	احمد آباد	۱۵۱۶۲۸	۱	۱۲	۵۸	۳۹	۲۳	۱۲	*	*	*	*	*	*	*	*
۲	افندیان	۱۵۱۶۳۱	۲	۱۸۰	۷۱۷	۵۳۱	۲۷۱	۱۷۱	*	*	*	*	*	*	*	*
۳	احمد علی آباد	۱۵۱۶۳۲	۳	۲۷	۱۱۸	۱۰۱	۵۴	۲۸	*	*	*	*	*	*	*	*
۴	امامزاده علی	۱۵۱۶۳۴	۲	۱۳	۶۴	۴۸	۲۵	۲۳	*	*	*	*	*	*	*	*
۵	امیر آباد	۱۵۱۶۳۵	۲	۲۱	۷۲	۵۶	۲۷	۲۱	*	*	*	*	*	*	*	*
۶	انتظامیه	۱۵۱۶۳۶	۱	۱۱	۳۲	۲۷	۲۱	۱۴	*	*	*	*	*	*	*	*
۷	بغمن اد	۱۵۱۶۳۷	۴	۱۱	۴۱	۳۵	۱۵	۱۸	*	*	*	*	*	*	*	*
۸	بیدکوه	۱۵۱۶۴۲	۲	۲	۶	۶	۱	۴	*	*	*	*	*	*	*	*
۹	بهبازک	۱۵۱۶۴۴	۳	۲	۵	۴	۱	۳	*	*	*	*	*	*	*	*
۱۰	پرواده	۱۵۱۶۴۶	۳	۹	۴۹	۴۲	۱۶	۲۳	*	*	*	*	*	*	*	*
۱۱	پیکره	۱۵۱۶۴۸	۳	۶۵	۲۸۹	۲۰۳	۹۳	۶۱	*	*	*	*	*	*	*	*
۱۲	چکاب	۱۵۱۶۵۵	۲	۶	۲۵	۱۷	۵	۶	*	*	*	*	*	*	*	*
۱۳	حاجی آباد	۱۵۱۶۵۶	۳	۶	۲۱	۱۶	۱۰	۸	*	*	*	*	*	*	*	*
۱۴	حسن آباد	۱۵۱۶۵۸	۳	۲	۱۲	۹	۲	۴	*	*	*	*	*	*	*	*
۱۵	حسن آباد	۱۵۱۶۵۹	۲	۵	۲۲	۱۸	۹	۱۰	*	*	*	*	*	*	*	*
۱۶	حسین آباد	۱۵۱۶۶۰	۲	۳	۱۶	۱۱	۳	۲	*	*	*	*	*	*	*	*
۱۷	دولت آباد	۱۵۱۶۶۴	۲	۴	۱۴	۹	۲	۵	*	*	*	*	*	*	*	*
۱۸	ده تله	۱۵۱۶۶۵	۲	۲۲	۹۸	۷۶	۳۱	۲۸	*	*	*	*	*	*	*	*
۱۹	ده غامی	۱۵۱۶۶۶	۳	۱۱	۳۶	۲۸	۶	۱۰	*	*	*	*	*	*	*	*
۲۰	ده عابدین	۱۵۱۶۶۷	۱	۴	۲۸	۱۷	۷	۵	*	*	*	*	*	*	*	*
۲۱	ده نمده	۱۵۱۶۶۸	۱	۷	۳۵	۲۳	۸	۱۰	*	*	*	*	*	*	*	*
۲۲	دهنو	۱۵۱۶۶۹	۱	۵۸	۲۶۷	۲۰۷	۶۱	۸۴	*	*	*	*	*	*	*	*
۲۳	دیگرستم	۱۵۱۶۷۰	۱	۵	۱۵	۱۳	۳	۵	*	*	*	*	*	*	*	*
۲۴	ریزگون	۱۵۱۶۷۲	۲	۲	۱۳	۹	۳	۴	*	*	*	*	*	*	*	*

کد نوع راه آبادی: ۱ جاده اسفند، ۲ جاده شوره، ۳ جاده خاکی، ۴ مارود، ۵ سایر راه ها و آبن راه آبی، ۶ باغی

شماره ردیف آبادی	بنگ ندی سلسل مان	امکن ندی سلسل مان	شورای اسلامی روستایی	دفتر بهداشت اس زندگی	مرکز خدمات روستایی	پایگاه خدمات بچ	آب لوله کشی	برق	دبستان	مدرسه راهنمایی	آموزش تخصصی مواد آموزشی	حمام	مرکز بهداشتی درمانی	خانه بهداشت	پزشک	دپوشک تکمیلین دامپزشکی	بیمار و نماز روستایی	صندوق پست	دستری به روزنامه و مجله و کتابخانه	تلفن	دستری به وسیله تعمیر عمومی آب و برق	فروشگاه تعاونی	تعمیرگاه ماشین آلات کشاورزی	تعداد کوکس سفید و بزرگ	تعداد گاو و گوساله
۱۷	۱۸	۱۹	۲۰	۲۱	۲۲	۲۳	۲۴	۲۵	۲۶	۲۷	۲۸	۲۹	۳۰	۳۱	۳۲	۳۳	۳۴	۳۵	۳۶	۳۷	۳۸	۳۹	۴۰	۴۱	۴۲
۱۲	*	*	*			*	*	*	*		*	*	*	*	*	*	*	*	*	*	*	*	*	۵۰۰	۰
۱۴	*	*	*			*	*	*	*		*	*	*	*	*	*	*	*	*	*	*	*	*	۲۰۰۰	۱۹
۱۵	*	*	*			*	*	*	*		*	*	*	*	*	*	*	*	*	*	*	*	*	۲۵	۶۰
۱۶	*	*	*			*	*	*	*		*	*	*	*	*	*	*	*	*	*	*	*	*	۲۰۰	۲۰۰
۱۷	*	*	*			*	*	*	*		*	*	*	*	*	*	*	*	*	*	*	*	*	۲۸۰۰	۱۸
۱۸	*	*	*			*	*	*	*		*	*	*	*	*	*	*	*	*	*	*	*	*	۲۰	۰
۱۹	*	*	*			*	*	*	*		*	*	*	*	*	*	*	*	*	*	*	*	*	۱۰۰۰	۴۰
۲۰	*	*	*			*	*	*	*		*	*	*	*	*	*	*	*	*	*	*	*	*	۲۰	۱۰۰
۲۱	*	*	*			*	*	*	*		*	*	*	*	*	*	*	*	*	*	*	*	*	۱۰۰	۱۰
۲۲	*	*	*			*	*	*	*		*	*	*	*	*	*	*	*	*	*	*	*	*	۱۰۰	۱۰
۲۳	*	*	*			*	*	*	*		*	*	*	*	*	*	*	*	*	*	*	*	*	۱۵۰	۱
۲۴	*	*	*			*	*	*	*		*	*	*	*	*	*	*	*	*	*	*	*	*	۲۱۰	۰
۲۵	*	*	*			*	*	*	*		*	*	*	*	*	*	*	*	*	*	*	*	*	۲۰	۲
۲۶	*	*	*			*	*	*	*		*	*	*	*	*	*	*	*	*	*	*	*	*	۲۲۰۰	۲۰۰
۲۷	*	*	*			*	*	*	*		*	*	*	*	*	*	*	*	*	*	*	*	*	۱۵	۶
۲۸	*	*	*			*	*	*	*		*	*	*	*	*	*	*	*	*	*	*	*	*	۲۰۰	۲۰۰
۲۹	*	*	*			*	*	*	*		*	*	*	*	*	*	*	*	*	*	*	*	*	۲۲	۲
۳۰	*	*	*			*	*	*	*		*	*	*	*	*	*	*	*	*	*	*	*	*	۲۰	۰
۳۱	*	*	*			*	*	*	*		*	*	*	*	*	*	*	*	*	*	*	*	*	۲۰	۰
۳۲	*	*	*			*	*	*	*		*	*	*	*	*	*	*	*	*	*	*	*	*	۲۰	۰
۳۳	*	*	*			*	*	*	*		*	*	*	*	*	*	*	*	*	*	*	*	*	۲۰	۰
۳۴	*	*	*			*	*	*	*		*	*	*	*	*	*	*	*	*	*	*	*	*	۲۰	۰
۳۵	*	*	*			*	*	*	*		*	*	*	*	*	*	*	*	*	*	*	*	*	۲۰	۰
۳۶	*	*	*			*	*	*	*		*	*	*	*	*	*	*	*	*	*	*	*	*	۲۰	۰
۳۷	*	*	*			*	*	*	*		*	*	*	*	*	*	*	*	*	*	*	*	*	۲۰	۰
۳۸	*	*	*			*	*	*	*		*	*	*	*	*	*	*	*	*	*	*	*	*	۲۰	۰
۳۹	*	*	*			*	*	*	*		*	*	*	*	*	*	*	*	*	*	*	*	*	۲۰	۰
۴۰	*	*	*			*	*	*	*		*	*	*	*	*	*	*	*	*	*	*	*	*	۲۰	۰
۴۱	*	*	*			*	*	*	*		*	*	*	*	*	*	*	*	*	*	*	*	*	۲۰	۰
۴۲	*	*	*			*	*	*	*		*	*	*	*	*	*	*	*	*	*	*	*	*	۲۰	۰

خصیصیات اجتماعی - اقتصادی آبادیهای دارای سکنه شهرستان طبس

شماره ردیف آبادی	آبادی	نوع راه آبادی (کد)	تعداد خانوار	کل جمعیت	جمعیت عورتان بیشتر	جمعیت باسواد	جمعیت شائل	فعالیت کشاورزی							
								زراعت	باغداری	دامداری دامپروری	پرورش طیور	پرورش گاو ابریشم	پرورش بز و گوسفند	پرورش ماهی	
۱	۲	۳	۴	۵	۶	۷	۸	۹	۱۰	۱۱	۱۲	۱۳	۱۴	۱۵	۱۶
۲۵	زردکلاه	۱۵۱۶۷۴	۲	۷۷	۶۲	۲۰	۱۸	*	*	*	*	*	*	*	*
۲۶	زئو فغان	۱۵۱۶۷۵	۱	۲۶۸	۱۹۴	۸۰	۹۰	*	*	*	*	*	*	*	*
۲۷	زین آباد	۱۵۱۶۷۶	۱	۱۶	۱۰	۳	۳	*	*	*	*	*	*	*	*
۲۸	سرفله	۱۵۱۶۷۹	۴	۳	۲	۱	۱	*	*	*	*	*	*	*	*
۲۹	سرکوبیر	۱۵۱۶۸۰	۳	۱۰	۸	۱	۴	*	*	*	*	*	*	*	*
۳۰	سعید آباد	۱۵۱۶۸۱	۱	۵۲	۳۷	۸	۱۶	*	*	*	*	*	*	*	*
۳۱	سنگ آباد	۱۵۱۶۸۲	۳	۵۰	۳۹	۷	۱۷	*	*	*	*	*	*	*	*
۳۲	سی تشک	۱۵۱۶۸۵	۴	۲	۲	۰	۱	*	*	*	*	*	*	*	*
۳۳	شهر کعبان ک	۱۵۱۶۹۰	۳	۵۷۷	۴۴۷	۲۴۸	۱۳۱	*	*	*	*	*	*	*	*
۳۴	شهر کدیده و ک	۱۵۱۶۹۱	۳	۱۲۲۸	۹۵۶	۵۲۰	۳۲۲	*	*	*	*	*	*	*	*
۳۵	عباس آباد	۱۵۱۶۹۲	۳	۲۵	۱۹	۵	۷	*	*	*	*	*	*	*	*
۳۶	عرب آباد	۱۵۱۶۹۴	۱	۱۳۴	۱۰۰	۴۱	۴۰	*	*	*	*	*	*	*	*
۳۷	عز الدین	۱۵۱۶۹۵	۳	۱۲	۱۰	۰	۵	*	*	*	*	*	*	*	*
۳۸	علی آباد	۱۵۱۶۹۷	۳	۲۷	۲۰	۶	۱۱	*	*	*	*	*	*	*	*
۳۹	علی آباد	۱۵۱۶۹۸	۱	۳	۲	۰	۱	*	*	*	*	*	*	*	*
۴۰	فخر آباد	۱۵۱۷۰۰	۲	۱۳	۱۱	۱	۵	*	*	*	*	*	*	*	*
۴۱	قشیر آباد	۱۵۱۷۰۳	۳	۷۱	۵۷	۲۴	۲۰	*	*	*	*	*	*	*	*
۴۲	قوامیه	۱۵۱۷۰۴	۳	۴۶	۳۴	۷	۱۶	*	*	*	*	*	*	*	*
۴۳	کارگاه اکتشافی ذوب آهن	۱۵۱۷۰۷	۳	۱	۱	۱	۱	*	*	*	*	*	*	*	*
۴۴	کاخ آباد	۱۵۱۷۰۸	۳	۹۰	۷۱	۱۹	۲۷	*	*	*	*	*	*	*	*
۴۵	کلاته بنمز	۱۵۱۷۱۱	۳	۲۸	۲۲	۲	۱۰	*	*	*	*	*	*	*	*
۴۶	کلاته رمضان	۱۵۱۷۱۵	۱	۱	۱	۰	۰	*	*	*	*	*	*	*	*
۴۷	کلاته رمضان	۱۵۱۷۱۶	۱	۴	۴	۰	۲	*	*	*	*	*	*	*	*
۴۸	کلاته محمد قریبان	۱۵۱۷۲۲	۳	۱۹	۱۳	۱	۶	*	*	*	*	*	*	*	*
۴۹	کزو	۱۵۱۷۲۵	۳	۴۱	۳۱	۱۱	۹	*	*	*	*	*	*	*	*
۵۰	گلکن	۱۵۱۷۲۶	۳	۱۳	۱۰	۱	۳	*	*	*	*	*	*	*	*
۵۱	هرغوب	۱۵۱۷۲۷	۳	۲۵۱	۱۸۵	۸۸	۶۵	*	*	*	*	*	*	*	*
۵۲	شاه بند	۱۵۱۷۳۶	۳	۴۰۹	۳۲۵	۱۴۱	۱۱۴	*	*	*	*	*	*	*	*
۵۳	شیعتان	۱۵۱۷۳۷	۳	۵۴	۳۰	۳۱	۱۲	*	*	*	*	*	*	*	*
	دهستان کربیت			۳۸۳۳	۲۷۸۳	۱۶۹۲	۱۰۶۰								
۱	ابر اهیم آباد پاشین	۱۵۱۸۵۶	۳	۴۶	۱۴۵	۸۱	۶۱	*	*	*	*	*	*	*	*
۲	ابر اهیم آباد هرچوی	۱۵۱۸۵۷	۳	۲۶	۹۷	۵۱	۳۵	*	*	*	*	*	*	*	*
۳	تقی آباد	۱۵۱۸۶۱	۳	۲	۲	۱	۱	*	*	*	*	*	*	*	*
۴	خبر و آباد	۱۵۱۸۶۲	۱	۹۱۴	۶۵۰	۴۴۴	۲۱۰	*	*	*	*	*	*	*	*
۵	شهر ککریت علیا	۱۵۱۸۶۷	۳	۸۹۵	۶۸۵	۴۳۶	۲۷۱	*	*	*	*	*	*	*	*
۶	شهر ککریت پاشین	۱۵۱۸۶۸	۳	۴۷۶	۳۴۸	۲۰۵	۱۳۸	*	*	*	*	*	*	*	*
۷	فهانج	۱۵۱۸۷۱	۳	۱۱۹۴	۸۵۲	۴۷۲	۳۴۲	*	*	*	*	*	*	*	*
۸	معظم آباد	۱۵۱۸۷۷	۳	۷	۴	۲	۱	*	*	*	*	*	*	*	*

کد نوع راه آبادی: ۱ جاده اسفالت، ۲ جاده شوسه، ۳ جاده خاکی، ۴ مارود، ۵ سایر (اینگاه راه آهن پارا آبی ۵۱، ناسفلس ۶)

تعداد گاو و گوساله	تعداد گوسفند و بز	تعمیرگاه ماشین آلات کشاورزی	فروشگاه تعاونی	دستری به وسیله تعمیرگاهی آراچی	دستری به وسیله تعمیرگاهی آراچی	صدوق پست	بیمار و دامی روستایی	دانشگاه نجفین آراچی	پزشک	خانه بهداشت	مرکز بهداشتی درمانی	عام	آموزش تخصصی مواد آموزشی	مدرسه راهنمایی	دبستان	برق	آب لوله کشی	بیمارستان	مرکز خدمات روستایی	دسترهای آراچی	شورای اسلامی روستایی	انگن مذهبی مسلمانان	بنیاد مذهبی مسلمانان	شماره درویش آبادی	
۴۲	۴۱	۴۰	۳۹	۳۸	۳۷	۳۶	۳۵	۳۴	۳۳	۳۲	۳۱	۳۰	۲۹	۲۸	۲۷	۲۶	۲۵	۲۴	۲۳	۲۲	۲۱	۲۰	۱۹	۱۸	۱۷
۰	۲۵																								۲۵
۲	۴۰۰			*						*						*						*			۲۶
۰	۱۰			*																		*			۲۷
۰	۲۰																								۲۸
۰	۴۰																								۲۹
۰	۲۰۰			*								*										*			۳۰
۰	۲۰۲۰																								۳۱
۰	۲۲																								۳۲
۲۰	۲۵۰		*	*		*		*		*		*	*	*	*	*	*	*	*	*	*	*	*	*	۳۳
۴۰	۱۰۰۰		*	*	*	*	*	*	*	*	*	*	*	*	*	*	*	*	*	*	*	*	*	*	۳۴
۰	۷۰			*		*		*		*		*	*	*	*	*	*	*	*	*	*	*	*	*	۳۵
۶	۲۰۰			*		*		*		*		*	*	*	*	*	*	*	*	*	*	*	*	*	۳۶
۰	۲۰																								۳۷
۰	۸۵			*		*		*		*		*	*	*	*	*	*	*	*	*	*	*	*	*	۳۸
۱	۸۰			*		*		*		*		*	*	*	*	*	*	*	*	*	*	*	*	*	۳۹
۶	۱۸۰			*		*		*		*		*	*	*	*	*	*	*	*	*	*	*	*	*	۴۰
۱۰	۲۰۰		*	*	*	*	*	*	*	*	*	*	*	*	*	*	*	*	*	*	*	*	*	*	۴۱
۰		*	*	*	*	*	*	*	*	*	*	*	*	*	*	*	*	*	*	*	*	*	*	*	۴۲
۱	۲۱۰								*													*		*	۴۳
۰	۱۰											*	*	*	*	*	*	*	*	*	*	*	*	*	۴۴
۰	۲																					*		*	۴۵
۰	۴۰			*		*		*		*		*	*	*	*	*	*	*	*	*	*	*	*	*	۴۶
۰	۵۵			*		*		*		*		*	*	*	*	*	*	*	*	*	*	*	*	*	۴۷
۰	۲۱۰											*	*	*	*	*	*	*	*	*	*	*	*	*	۴۸
۰	۲۵											*	*	*	*	*	*	*	*	*	*	*	*	*	۴۹
۲۵	۷۰۰		*	*		*	*	*	*	*	*	*	*	*	*	*	*	*	*	*	*	*	*	*	۵۰
۰	۱۵۰		*	*		*	*	*	*	*	*	*	*	*	*	*	*	*	*	*	*	*	*	*	۵۱
۱۰	۲۱۰						*	*	*	*	*	*	*	*	*	*	*	*	*	*	*	*	*	*	۵۲
۵۰۰	۱۲۹۱۰		*	*	*	*	*	*	*	*	*	*	*	*	*	*	*	*	*	*	*	*	*	*	۵۳
۳۰	۱۲۰			*	*	*	*	*	*	*	*	*	*	*	*	*	*	*	*	*	*	*	*	*	۱
۲۰	۸۵۰			*	*	*	*	*	*	*	*	*	*	*	*	*	*	*	*	*	*	*	*	*	۲
۰	۲۰			*	*	*	*	*	*	*	*	*	*	*	*	*	*	*	*	*	*	*	*	*	۳
۱۰۰	۱۲۰۰		*	*	*	*	*	*	*	*	*	*	*	*	*	*	*	*	*	*	*	*	*	*	۴
۱۰۰	۷۰۰۰		*	*	*	*	*	*	*	*	*	*	*	*	*	*	*	*	*	*	*	*	*	*	۵
۵۰	۲۰۰۰		*	*	*	*	*	*	*	*	*	*	*	*	*	*	*	*	*	*	*	*	*	*	۶
۲۰۰	۱۵۰۰		*	*	*	*	*	*	*	*	*	*	*	*	*	*	*	*	*	*	*	*	*	*	۷
۰	۷۰		*	*	*	*	*	*	*	*	*	*	*	*	*	*	*	*	*	*	*	*	*	*	۸

نوع راه و فعالیت کشاورزی آبادیهای خالی از سکنه شهرستان طابع

شماره ردیف	آبادی	کده آبادی	نوع راه آبادی (کده)	فعالیت کشاورزی						
				زراعت	باغداری	دامداری و دامپروری	پرورش طیور	پرورش گاو شیری	پرورش بز و گوسفند	پرورش ماهی
۱	۲	۳	۴	۵	۶	۷	۸	۹	۱۰	۱۱
	بخش دستگردان									
	دهستان دستگردان									
۱	امیر آباد	۱۵۰۷۵۴	۲							
۲	بباد ام تک	۱۵۰۷۵۶	۲							
۳	تجرو	۱۵۰۷۵۹	۲							
۴	تزیابک آباد	۱۵۰۷۶۰	۴							
۵	تلخ آب	۱۵۰۷۶۲	۴							
۶	تنکلو	۱۵۰۷۶۳	۲							
۷	چاه باباعلی	۱۵۰۷۶۵	۲							
۸	چاه حاج عبدالعلی	۱۵۰۷۶۶	۲							
۹	چاه د امد اریذو الفقاری	۱۵۰۷۶۷	۲							
۱۰	چاه عبدالکریم	۱۵۰۷۷۰	۲							
۱۱	چاه علی اکبر	۱۵۰۷۷۱	۲							
۱۲	چاه فریض محمد	۱۵۰۷۷۲	۲							
۱۳	چاه قهرو	۱۵۰۷۷۳	۲							
۱۴	چاه مشاع خدا اریذو	۱۵۰۷۷۶	۲	*						
۱۵	چاه مشاع شهید تنگدست	۱۵۰۸۶۸	۲	*						
۱۶	چاه مشاع شهید چمران	۱۵۰۷۷۷	۲	*						
۱۷	چاه مشاع شهید عباسیان	۱۵۰۸۶۷	۲	*						
۱۸	چاه مشاع شهید نغانی	۱۵۰۸۶۶	۲	*						
۱۹	چاه مشاع شهید محمد منتظری	۱۵۰۷۷۸	۲	*						
۲۰	چاه مشاع شهید مفتاح	۱۵۰۷۷۹	۲	*						
۲۱	چاه مشاع وحدت	۱۵۰۷۸۰	۲	*						
۲۲	چاه نصر اله	۱۵۰۷۸۱	۴							
۲۳	چشمه جملی	۱۵۰۷۸۲	۴							
۲۴	چشمه چکاب	۱۵۰۷۸۳	۲							
۲۵	چشمه حیدر	۱۵۰۷۸۴	۲							
۲۶	چشمه خر مایو	۱۵۰۷۸۵	۲							
۲۷	چشمه سفید	۱۵۰۷۸۶	۲	*						
۲۸	چشمه علیجان	۱۵۰۷۸۷	۲							
۲۹	چشمه کربلائی مراد	۱۵۰۷۸۸	۲							
۳۰	چشمه لطفی	۱۵۰۷۸۹	۲							
۳۱	چشمه شمس	۱۵۰۷۹۰	۴							
۳۲	چشمه ساه	۱۵۰۷۹۱	۲							
۳۳	حجت آباد	۱۵۰۷۹۲	۲							
۳۴	حصین آباد	۱۵۰۷۹۷	۲							
۳۵	حصین آباد	۱۵۰۷۹۸	۴							
۳۶	حصین آباد	۱۵۰۷۹۶	۲							
۳۷	حوض راه پیر حاجات	۱۵۰۷۹۹	۲							
۳۸	خانیکو	۱۵۰۸۰۰	۲							
۳۹	درنجان	۱۵۰۸۰۳	۲		*					
۴۰	ده انامودی	۱۵۰۸۰۷	۴							
۴۱	ده جمعه	۱۵۰۸۰۹	۴							
۴۲	ده سینت	۱۵۰۸۱۰	۲							
۴۳	دهانه مشیر	۱۵۰۸۱۱	۲			*				
۴۴	دهنو	۱۵۰۸۱۲	۲							
۴۵	مریک	۱۵۰۸۱۷	۲							

کد نوع راه آبادی، جاده اسفالت ۱، جاده شوسه ۲، جاده خاکی ۳، مار ۴، سایر (ایستگاه راه آهن یا راه آبی)، نامشخص ۵

نوع راه و فعالیت کشاورزی آبادیهای خالی از سکنه شهرستان طبس

شماره ردیف	آبادی	کد آبادی	نوع راه آبادی (کد)	فعالیت کشاورزی						
				زراعت	باغداری	دامداری و دامپروری	پرورش طیور	پرورش گاو و بز	پرورش بومبیل	پرورش ماهی
۱	۲	۳	۴	۵	۶	۷	۸	۹	۱۰	۱۱
۴۶	۱۵۰۸۱۹	۲							
۴۷	۱۵۰۸۲۰	۲							
۴۸	۱۵۰۸۲۱	۲	*						
۴۹	۱۵۰۸۲۲	۲							
۵۰	۱۵۰۸۲۳	۲	*						
۵۱	۱۵۰۸۲۸	۲							
۵۲	۱۵۰۸۳۱	۲							
۵۳	۱۵۰۸۳۲	۲	*						
۵۴	۱۵۰۸۴۰	۲							
۵۵	۱۵۰۸۴۶	۲							
۵۶	۱۵۰۸۴۷	۲							
۵۷	۱۵۰۸۴۸	۲							
۵۸	۱۵۰۸۴۹	۲							
۵۹	۱۵۰۸۵۰	۲							
۶۰	۱۵۰۸۵۳	۲							
۶۱	۱۵۰۸۵۵	۲			*				
۶۲	۱۵۰۸۵۹	۲							
۶۳	۱۵۰۸۶۲	۲	*						
دهستان ده محمد										
۱	۱۵۰۹۸۵	۲							
۲	۱۵۰۹۸۶	۲							
۳	۱۵۰۹۸۷	۲	*						
۴	۱۵۰۹۸۸	۲							
۵	۱۵۰۹۸۹	۲	*	*					
۶	۱۵۰۹۹۰	۲	*	*					
۷	۱۵۰۹۹۲	۲							
۸	۱۵۰۹۹۴	۲			*				
۹	۱۵۰۹۹۵	۲			*				
۱۰	۱۵۰۹۹۶	۲							
۱۱	۱۵۰۹۹۸	۲							
۱۲	۱۵۱۰۰۱	۲	*	*					
۱۳	۱۵۱۰۰۲	۲							
دهستان کوه پخواب										
۱	۱۵۱۰۲۰	۲							
۲	۱۵۱۰۲۱	۲							
۳	۱۵۱۰۲۳	۴							
۴	۱۵۱۰۲۲	۲							
۵	۱۵۱۰۲۴	۴			*				
۶	۱۵۱۰۲۶	۲	*	*					
۷	۱۵۱۰۲۷	۲							
۸	۱۵۱۰۴۰	۴							
۹	۱۵۱۰۴۱	۴							
۱۰	۱۵۱۰۴۲	۴							
۱۱	۱۵۱۰۴۴	۴							

کد نوع راه آبادی: ۱) جاده آسفالت، ۲) جاده شوسه، ۳) جاده خاکی، ۴) مالرو، ۵) سایر (اینجگاه راه آهن، باره آبی)، ۵) نامشخص

نوع بزمه و فعالیت کشاورزی آبادیهای خالی از سکنه شهرستان باطنی

نوع فعالیت کشاورزی							نوع راه آبادی (کده)	کده آبادی	آبادی	شماره ردیف
پرورش ماهی	پرورش زنبورسل	پرورش کرم ابریشم	پرورش طیور	دامداری و دامپروری	باغداری	زراعت				
۱۱	۱۰	۹	۸	۷	۶	۵	۴	۳	۲	۱
				*			۲	۱۵۱۰۴۶	چاه پوزه	۱۲
				*			۴	۱۵۱۰۴۷	چاه پوزه	۱۳
				*			۳	۱۵۱۰۴۸	چاه تم	۱۴
				*			۳	۱۵۱۰۴۹	چاه تلخ	۱۵
				*			۳	۱۵۱۰۵۰	چاه چمن سفید	۱۶
				*			۳	۱۵۱۰۵۱	چاه حمن	۱۷
				*			۳	۱۵۱۰۵۲	چاه خرم مو	۱۸
				*			۴	۱۵۱۰۵۳	چاه زرد	۱۹
				*			۴	۱۵۱۰۵۴	چاه زنگالی	۲۰
				*			۴	۱۵۱۰۵۵	چاه منگ	۲۱
				*			۴	۱۵۱۰۵۶	چاه شور	۲۲
				*			۳	۱۵۱۰۵۷	چاه قنبرین	۲۳
				*			۳	۱۵۱۰۵۸	چاه علی اکبر	۲۴
				*			۳	۱۵۱۰۵۹	چاه قریز	۲۵
				*			۳	۱۵۱۰۶۰	چاه قنبر سفید	۲۶
				*			۳	۱۵۱۰۶۱	چاه کلید تنگ	۲۷
				*			۳	۱۵۱۰۶۲	چاه کوگی	۲۸
				*			۴	۱۵۱۰۶۳	چاه گز	۲۹
				*			۳	۱۵۱۰۶۴	چاه گلی	۳۰
				*			۴	۱۵۱۰۶۶	چاه گودال	۳۱
				*			۳	۱۵۱۰۶۷	چاه محمد حمن	۳۲
				*			۳	۱۵۱۰۶۸	چاه محمد صاحبجان	۳۳
				*			۳	۱۵۱۰۶۹	چاه مدد	۳۴
				*			۴	۱۵۱۰۷۰	چاه مرقد	۳۵
				*			۴	۱۵۱۰۷۲	چاه میاندر	۳۶
				*			۴	۱۵۱۰۷۳	چشمه افتخاری	۳۷
				*			۴	۱۵۱۰۷۴	چشمه بیدر	۳۸
				*			۴	۱۵۱۰۷۵	چشمه دریا	۳۹
				*			۳	۱۵۱۰۷۶	چشمه سیاه	۴۰
				*			۳	۱۵۱۰۷۹	چشمه ترقی	۴۱
				*			۳	۱۵۱۰۸۰	چشمه لکنی	۴۲
				*			۳	۱۵۱۰۸۱	چشمه هته	۴۳
				*			۲	۱۵۱۰۸۲	حوض انجیر	۴۴
				*			۲	۱۵۱۰۸۴	حوض چاه بلور	۴۵
				*			۲	۱۵۱۰۸۵	حوض چاه پی ایب	۴۶
				*			۲	۱۵۱۰۸۶	حوض درختسبند	۴۷
				*			۲	۱۵۱۰۸۷	حوض سرپوش	۴۸
				*			۳	۱۵۱۰۸۸	حوض کربلائی امداله	۴۹
				*			۳	۱۵۱۰۸۹	حوض مسافر	۵۰
				*			۳	۱۵۱۰۹۰	خزیمه	۵۱
				*			۳	۱۵۱۰۹۱	دو چاه	۵۲
				*			۳	۱۵۱۰۹۲	ده نو چاه کوریر	۵۳
				*			۳	۱۵۱۰۹۴	رود ایب	۵۴
				*			۴	۱۵۱۰۹۵	ریزو	۵۵
				*			۴	۱۵۱۰۹۶	زالودان	۵۶

کد نوع راه آبادی: ۱، جاده استان ۱، ۲، جاده شرس، ۳، جاده خاکی، ۴، راه ۲، سایر (اینجا راه آهن یا راه آبی)، ۵، نامشخص ۶

نوع راه و خانیات کشاورزی آبادیهای خالی از سکنه شهرستان طبرستان

شماره ردیف	آبادی	کد آبادی	نوع راه آبادی (کد)	فخالت کشاورزی							
				پرورش بای	پرورش زنبور	پرورش گاو	پرورش گاو	پرورش گاو	پرورش گاو	پرورش گاو	
۱	۲	۳	۱۴	۱۱	۱۰	۹	۸	۷	۶	۵	
۵۷	زور آباد	۱۵۱۰۹۸	۲				*			*	
۵۸	ساعتد	۱۵۱۰۹۹	۲								
۵۹	مریوز	۱۵۱۱۰۱	۲								
۶۰	مرخاب	۱۵۱۱۰۲	۲						*	*	
۶۱	منجدو	۱۵۱۱۰۶	۲								
۶۲	سه چاهی	۱۵۱۱۰۷	۴								
۶۳	صیبز ار	۱۵۱۱۰۸	۲								
۶۴	غیر آباد	۱۵۱۱۱۰	۲							*	
۶۵	عباس آباد	۱۵۱۱۱۱	۴								
۶۶	قاصد آباد	۱۵۱۱۱۲	۲								
۶۷	قلم مر	۱۵۱۱۴۲	۴					*			
۶۸	قوچکوهی	۱۵۱۱۴۴	۴								
۶۹	کرفی سفلی	۱۵۱۱۱۷	۲							*	
۷۰	کرفی سفلی	۱۵۱۱۱۸	۲					*		*	
۷۱	کرفی ابه	۱۵۱۱۲۰	۲								
۷۲	کلاته ابراهیم	۱۵۱۱۲۲	۴								
۷۳	کلاته اکبر	۱۵۱۱۲۳	۴								
۷۴	کلاته درو افشاری	۱۵۱۱۲۴	۴					*			
۷۵	کلاته صیف اله	۱۵۱۱۲۶	۴								
۷۶	کلاته ملا	۱۵۱۱۲۷	۲								
۷۷	لوشاب	۱۵۱۱۳۱	۲						*	*	
۷۸	معدن ازبکوه	۱۵۱۱۳۲	۲								
۷۹	معدن علیا	۱۵۱۱۳۳	۴								
۸۰	معدن فیروزه زیرکوه	۱۵۱۱۳۵	۴								
۸۱	شهنار	۱۵۱۱۴۳	۴					*			
۸۲	بیلاق	۱۵۱۱۴۱	۲						*	*	
	بخش مرکزی										
	دهستان اسفهدک										
۱	چاه تیمور	۱۵۱۲۸۳	۲								
۲	چهار گانه	۱۵۱۲۸۴	۲								
۳	زرگ	۱۵۱۲۹۰	۲								
۴	شولک	۱۵۱۲۹۳	۲								
۵	عباس آباد	۱۵۱۲۹۴	۲								
۶	کمالیرنگ	۱۵۱۲۹۵	۲								
۷	کریوه	۱۵۱۲۹۶	۲						*	*	
۸	مهلو جو	۱۵۱۲۹۸	۴								
۹	نخارو	۱۵۱۲۹۹	۴						*	*	
۱۰	شیوج	۱۵۱۳۰۰	۴					*	*	*	
	دهستان جو خواه										
۱	اسلامیه	۱۵۱۳۳۳	۲							*	
۲	بیشه سفلی	۱۵۱۳۳۶	۲								
۳	چاه اسماعیل	۱۵۱۳۳۴	۲					*			
۴	چاه میر	۱۵۱۳۳۵	۲								
۵	چاه معدن پروار	۱۵۱۳۳۹	۲								

کد نوع راه آبادی: ۱ جاده اسفهدک، ۲ جاده شوسه، ۳ جاده خاکی، ۴ مالرو، ۵ سایر (اینجا جاده راه آهن یا راه آبی)، ۵ ناشخص

نوع راه و فعالیت کشاورزی آبادیهای خالی از سکنه شهرستان طبس

شماره ردیف	آبادی	کد آبادی	نوع راه آبادی (کد)	فعالیت کشاورزی						
				زراعت	باغبانگی	دامداری دامپروری	پرورش طیور	پرورش گاو شیری	پرورش بومی	
۱	۲	۳	۴	۵	۶	۷	۸	۹	۱۰	۱۱
۶	چشمه علم	۱۵۱۳۴۲	۲			*				
۷	حاجی آباد	۱۵۱۳۴۳	۲							
۸	حجت آباد	۱۵۱۳۴۴	۲	*						
۹	حصام	۱۵۱۳۴۵	۲							
۱۰	حوض مهر سنگ	۱۵۱۳۴۶	۲							
۱۱	دریا	۱۵۱۳۴۹	۲							
۱۲	دکل تلوریز یونی تافلک	۱۵۱۳۵۰	۲							
۱۳	دهنو بلور بیان	۱۵۱۳۵۲	۲	*						
۱۴	رباط طور	۱۵۱۳۵۵	۲			*				
۱۵	رودگز	۱۵۱۳۵۶	۲							
۱۶	رودش	۱۵۱۳۵۷	۲							
۱۷	سر اسباب بهارستان	۱۵۱۳۶۰	۲							
۱۸	سر جوی بهارستان	۱۵۱۳۶۱	۲	*						
۱۹	علیمان آباد	۱۵۱۳۶۲	۲	*						
۲۰	غور ابه	۱۵۱۳۶۳	۲			*				
۲۱	فیض آباد	۱۵۱۳۶۴	۲			*				
۲۲	مفاع شهید دستغیب	۱۵۱۳۶۷	۲	*						
۲۳	مفاع شهید مدنی	۱۵۱۳۶۸	۲	*						
۲۴	مفاع شهید مدنی	۱۵۱۳۶۹	۲	*						
دهستان حلوان										
۱	امام آباد	۱۵۱۴۳۰	۲	=		*				
۲	امامیه	۱۵۱۴۳۱	۲	*						
۳	توبو	۱۵۱۴۳۵	۴	*						
۴	جعفر آباد	۱۵۱۴۳۶	۲	*						
۵	چاه خوجه	۱۵۱۴۳۸	۲							
۶	چاه هرکت صحرانورد	۱۵۱۴۳۹	۲							
۷	چاه نمیاث	۱۵۱۴۳۷	۲							
۸	چاه قر بیان	۱۵۱۴۴۰	۲							
۹	چاه ملا	۱۵۱۴۴۱	۲							
۱۰	چاه هوک	۱۵۱۴۴۲	۲	*						
۱۱	حاجی آباد	۱۵۱۴۴۳	۲							
۱۲	حصین آباد	۱۵۱۴۴۵	۲							
۱۳	حوض میانر او	۱۵۱۴۴۷	۲							
۱۴	خلیل آباد	۱۵۱۴۴۸	۲							
۱۵	سر چاه	۱۵۱۴۵۱	۲							
۱۶	سر زیر	۱۵۱۴۵۲	۲							
۱۷	شمس آباد	۱۵۱۴۵۵	۲	*						
۱۸	مدینه	۱۵۱۴۵۷	۲							
۱۹	گوشه کوه	۱۵۱۴۶۱	۴							
۲۰	لاله زار	۱۵۱۴۶۲	۴							
۲۱	محمد آباد	۱۵۱۴۶۳	۲	*						
۲۲	محمدیه	۱۵۱۴۶۴	۲	*						
۲۳	مله کباباد	۱۵۱۴۶۵	۲							
۲۴	موتور کلاته مدینه	۱۵۱۴۶۶	۲							

کد نوع راه آبادی: جاده اشکات ۱، جاده شوره ۲، جاده خاک ۳، مار ۴، سایر (اینستگاه راه آهن باره آبادی) ۵، ناشن ۶

فروع راه و فعالیت کشاورزی آبادیهای خالی از سکنه شهرستان طبس

فعالیت کشاورزی							نوع راه آبادی (کد)	کد آبادی	آبادی	شماره ردیف
پرورش بومی	پرورش بومی بزرگ	پرورش کرم ابریشم	پرورش طیور	دامداری و دامپروری	باغداری	زراعت				
۱۱	۱۰	۹	۸	۷	۶	۵	۴	۳	۲	۱
									دهستان حومه	
						*	۲	۱۵۱۵۰۵	اسلام آباد	۱
						*	۲	۱۵۱۵۰۷	برافه	۲
						*	۲	۱۵۱۵۰۸	بهشت آباد	۳
							۲	۱۵۱۵۱۰	جعفر آباد	۴
							۴	۱۵۱۵۱۴	چاه سرگدار	۵
							۲	۱۵۱۵۱۶	چمنزار	۶
							۲	۱۵۱۵۱۷	حاجی آباد	۷
					*	*	۲	۱۵۱۵۱۸	حجت آباد	۸
					*	*	۲	۱۵۱۵۱۹	حسن آباد	۹
							۲	۱۵۱۵۲۰	حسین آباد	۱۰
							۲	۱۵۱۵۲۱	حسین آباد خلیلی	۱۱
							۲	۱۵۱۵۲۶	دره	۱۲
							۲	۱۵۱۵۲۲	رکن آباد	۱۳
							۲	۱۵۱۵۲۴	سعادت آباد	۱۴
							۴	۱۵۱۵۳۵	منج	۱۵
							۲	۱۵۱۵۳۶	شاهچراغ	۱۶
						*	۲	۱۵۱۵۳۷	شیخ آباد	۱۷
							۲	۱۵۱۵۳۹	شیرکان	۱۸
							۲	۱۵۱۵۴۰	صادق آباد	۱۹
						*	۲	۱۵۱۵۴۱	طلوع	۲۰
						*	۲	۱۵۱۵۴۸	قدرت آباد	۲۱
							۲	۱۵۱۵۴۹	قلعه خرو	۲۲
							۲	۱۵۱۵۵۰	کوره طالبی	۲۳
							۲	۱۵۱۵۵۱	گلستان	۲۴
						*	۲	۱۵۱۵۵۴	نقی آباد	۲۵
						*	۲	۱۵۱۵۵۵	نور آباد	۲۶
						*	۲	۱۵۱۵۵۷	هادی آباد	۲۷
						*	۲	۱۵۱۵۵۸	هاشمیه	۲۸
									دهستان دیهوک	
					*	*	۲	۱۵۱۶۲۰	اب انار	۱
							۲	۱۵۱۶۲۱	اب انبار شماره ۷	۲
							۲	۱۵۱۶۲۲	اب انبار شماره ۸	۳
							۱	۱۵۱۶۲۳	اب انبار شماره ۹	۴
					*	*	۲	۱۵۱۶۲۴	ابینه	۵
					*	*	۲	۱۵۱۶۲۵	ابرخاه	۶
						*	۲	۱۵۱۶۲۶	ابفکوه	۷
					*	*	۲	۱۵۱۶۲۷	ابطاق	۸
							۴	۱۵۱۶۲۹	امینی	۹
						*	۲	۱۵۱۶۳۰	اسد آباد	۱۰
						*	۲	۱۵۱۶۳۳	انگرفیه	۱۱
							۲	۱۵۱۶۳۸	بیزگی	۱۲
						*	۲	۱۵۱۶۳۹	بلندی	۱۳
							۲	۱۵۱۶۴۰	بشپاده	۱۴

کد نوع راه آبادی: جاده اسفالت ۱، جاده شوسه ۲، جاده خاکی ۳، مالرو ۴، سایر (ایستگاه راه آهن یا راه آبی) ۵، نامشخص ۶

نوع راه و فعالیت کشاورزی آبادیهای خالی از سکنه شهرستان طبس

شماره ردیف	آبادی	کد آبادی	نوع راه آبادی رکد	فعالیت کشاورزی						
				زراعت	باغداری	دامداری و دامپروری	پرورش طیور	پرورش گاو برنج	پرورش بز و گوسفند	پرورش ماهی
۱	۲	۳	۴	۵	۶	۷	۸	۹	۱۰	۱۱
۱۵	بیدستان	۱۵۱۶۴۱	۴	*	*	*	*			
۱۶	بیهه کوی	۱۵۱۶۴۲	۴	*	*	*	*			
۱۷	پدستان	۱۵۱۶۴۵	۴	*	*	*	*			
۱۸	پیربند	۱۵۱۶۴۷	۳							
۱۹	تکنیز ار	۱۵۱۶۴۹	۳							
۲۰	توکل آباد	۱۵۱۶۵۰	۳	*						
۲۱	چشمه عراقی	۱۵۱۶۵۲	۳							
۲۲	چشمه گز	۱۵۱۶۵۳	۳							
۲۳	چشمه محمودی	۱۵۱۷۴۰	۴							
۲۴	چکاب	۱۵۱۶۵۴	۳	*	*	*	*			
۲۵	حجته آباد	۱۵۱۶۵۷	۳	*	*	*	*			
۲۶	خانیکه	۱۵۱۶۶۱	۴							
۲۷	خیر آباد	۱۵۱۶۶۲	۳	*						
۲۸	داع	۱۵۱۶۶۳	۳							
۲۹	رباط ابترم	۱۵۱۶۷۱	۳							
۳۰	رباط چاه کشید	۱۵۱۶۷۲	۱							
۳۱	مختبرنو	۱۵۱۶۷۷	۴							
۳۲	سرد	۱۵۱۶۷۸	۳							
۳۳	منجری	۱۵۱۶۸۲	۳	*	*	*	*			
۳۴	سنو	۱۵۱۶۸۴	۴							
۳۵	شادمرغ	۱۵۱۶۸۶	۳	*						
۳۶	شادوک	۱۵۱۶۸۷	۳	*						
۳۷	شالگاه	۱۵۱۶۸۸	۴	*	*	*	*			
۳۸	شوتوت	۱۵۱۶۸۹	۴							
۳۹	عباس آباد	۱۵۱۶۹۳	۳	*						
۴۰	عشق آباد	۱۵۱۶۹۶	۳							
۴۱	علی آباد	۱۵۱۶۹۹	۴							
۴۲	غیظ آباد	۱۵۱۶۵۱	۳							
۴۳	قاسمی	۱۵۱۷۰۱	۴							
۴۴	قلعه همین آباد	۱۵۱۷۰۲	۳							
۴۵	کارگاه اکتشافی دوب آهن	۱۵۱۷۰۵	۳							
۴۶	کارگاه اکتشافی دوب آهن	۱۵۱۷۰۶	۳							
۴۷	کرکنج	۱۵۱۷۰۹	۴	*	*	*	*			
۴۸	کلاته احمد	۱۵۱۷۱۰	۳							
۴۹	کلاته بیدو	۱۵۱۷۱۲	۳							
۵۰	کلاته حسین کرم	۱۵۱۷۱۳	۳							
۵۱	کلاته حیاتخان	۱۵۱۷۱۴	۴							
۵۲	کلاته زنبوری	۱۵۱۷۱۸	۳	*	*	*	*			
۵۳	کلاته زنبوری	۱۵۱۷۱۷	۳	*	*	*	*			
۵۴	کلاته عباس حسن	۱۵۱۷۱۹	۳	*	*	*	*			
۵۵	کلاته علی	۱۵۱۷۲۰	۳	*	*	*	*			
۵۶	کلاته علی میرزا	۱۵۱۷۲۱	۳	*	*	*	*			
۵۷	کلاته میرزا	۱۵۱۷۲۲	۳	*	*	*	*			
۵۸	کوه مهدی معدن	۱۵۱۷۴۱	۳	*	*	*	*			
۵۹	گزدره	۱۵۱۷۲۴	۳	*	*	*	*			

کد نوع راه آبادی: ۱، جاده استان ۱، جاده شوسه ۲، جاده خالی ۳، مارو ۴، سایر (رایج و راه آهن یا راه آبی)، ۵، ناشخص ۶

نوع راه و فعالیت کشاورزی آبادیهای خالی از سکنه شهرستان طبس

شماره ردیف	آبادی	کد آبادی	نوع راه آبادی (رکد)	فعالیت کشاورزی							
				زراعت	باغداری	دامداری و دامپروری	پرورش طیور	پرورش گاو و گاو شیری	پرورش بز و گوسفند	پرورش ماهی	
۱	۲	۳	۴	۵	۶	۷	۸	۹	۱۰	۱۱	
۶۰	گنکو	۱۵۱۷۳۹	۲	*							
۶۱	مزرعه عرب	۱۵۱۷۳۸	۲	*							
۶۲	مزرعه ابن کمر	۱۵۱۷۴۹	۲	*							
۶۳	مزرعه بیقه گو	۱۵۱۷۳۰	۴	*							
۶۴	مزرعه شالگاه	۱۵۱۷۳۱	۴	*							
۶۵	معدن ذغال پور و ادو	۱۵۱۷۳۲	۲								
۶۶	معدن ذغال سنگ مزینو	۱۵۱۷۳۳	۲								
۶۷	معدن ذغال شایبند	۱۵۱۷۳۴	۲								
۶۸	معدن مریشایبند	۱۵۱۷۳۵	۲								
۶۹	معدن ایاد	۱۵۱۷۳۸	۲	*							
	دهستان کریت										
۱	ابراهیم آباد سیلا	۱۵۱۸۵۸	۲	*							
۲	احمد آباد	۱۵۱۸۵۹	۲	*							
۳	اکبر آباد	۱۵۱۸۶۰	۲	*							
۴	چنت آباد	۱۵۱۸۶۲	۲	*							
۵	ده ملامی	۱۵۱۸۶۴	۴	*							
۶	ذوق آباد	۱۵۱۸۶۵	۲	*							
۷	رودنیار	۱۵۱۸۶۶	۲	*							
۸	علی آباد	۱۵۱۸۶۹	۲	*							
۹	علی آباد کور	۱۵۱۸۷۰	۲	*							
۱۰	کاظم آباد	۱۵۱۸۷۲	۲	*							
۱۱	کریت	۱۵۱۸۷۳	۲	*							
۱۲	کریم آباد	۱۵۱۸۷۴	۲	*							
۱۳	محمد آباد	۱۵۱۸۷۵	۲	*							
۱۴	محمد آباد ده میرزا	۱۵۱۸۷۶	۲	*							
۱۵	میر عمرو	۱۵۱۸۷۸	۲	*							
۱۶	ولی آباد	۱۵۱۸۷۹	۲	*							
۱۷	همت آباد	۱۵۱۸۸۰	۲	*							

کد نوع راه آبادی: جاده اسفالت ۱، جاده شوسه ۲، جاده خاکی ۳، جاده ۲، سایر (دریچه راه آهن یا ریلوایی)، ۵، نامشخص ۶