

۱۸۱۸۰۰۰۰۰۰  
۱۳۳۵  
۱۳۴۵  
۱۳۵۵  
۱۳۶۵

## بسمه تعالی

### پیشگفتار

سرشماری عمومی نفوس و مسکن در ایران به موجب قانون، هر ۱۰ سال یکبار توسط مرکز آمار ایران انجام می‌شود. تاکنون چهار سرشماری عمومی نفوس و مسکن در سالهای ۱۳۳۵، ۱۳۴۵، ۱۳۵۵ و ۱۳۶۵ به مرحله اجرا درآمده است. نخستین سرشماری، توسط اداره کل آمار عمومی، و سرشماریهای بعدی، توسط مرکز آمار ایران انجام گرفته است. سرشماری سال ۱۳۶۵، اولین سرشماری در نظام جمهوری اسلامی ایران است که علی‌رغم جنگ تحمیلی، محاصره اقتصادی و مزیقه‌های ناشی از هر یک، به حول و قوه الهی مطابق برنامه پیش‌بینی شده به نحو مطلوب به انجام رسید. سرشماری عمومی نفوس و مسکن، مناسبترین ابزار برنامه‌ریزیهای توسعه اجتماعی، اقتصادی و فرهنگی در کشور است که با ارائه آمار و اطلاعات درست، رهنمودهای لازم برای رسیدن به اهداف برنامه‌ریزیهای کوتاه‌مدت، میان‌مدت و بلندمدت را در اختیار سیاست‌گذاران، مسئولان و برنامه‌ریزان کشور قرار می‌دهد.

وسعت و عظمت کار سرشماری، مرکز آمار ایران را بر آن داشت که از نیمه دوم سال ۱۳۶۱ با برنامه‌ریزیهای دقیق، فعالیت مستمر و پیگیری را برای تهیه مقدمات سرشماری عمومی نفوس و مسکن آغاز کند. اولین قدم در این زمینه، شناخت نیازهای اساسی دستگاههای مسئول کشور بود که بر آن اساس، طرح مقدماتی سرشماری تهیه شد و به طور آزمایشی در مناطق شهری و روستایی سه شهرستان آستانه شرفیه از استان گیلان، سراوان از استان سیستان و بلوچستان و شادگان از استان خوزستان و نیز در چند حوزه نمونه در هر یک از استانهای دیگر به مرحله اجرا درآمد. با استفاده از نتایج حاصل از آزمایش سرشماری، پرسشنامه‌ها، فرمها و دستورالعملهای فنی و اجرایی مورد تجدید نظر قرار گرفت و بر آن اساس، طرح نهایی سرشماری تهیه و آماده اجرا شد. عملیات اجرایی سرشماری به طور همزمان در تمام نقاط کشور از تاریخ ۱۶ تا ۳۰ مهرماه سال ۱۳۶۵ انجام شد. در این مرحله، سازمان برنامه و بودجه استانها، مراکز تربیت معلم و سایر سازمانها و موسسات دولتی و همچنین نهادهای انقلاب اسلامی، همکاریهای ارزنده‌ای با مرکز آمار ایران داشتند و مردم فداکار ایران نیز با همیاری و مساعدت خود، امکان اجرای موفقیت آمیز سرشماری را فراهم آوردند.

پرسشنامه‌هایی که در جریان اجرای سرشماری تکمیل شده است، حجم عظیمی از اطلاعات آماری را در بر دارد که در جداول متعدد، برای هر یک از سطوح جغرافیایی، قابل استخراج و ارائه است. برخی از این اطلاعات در قالب نشریات نتایج سرشماری ارائه می‌شود و سایر اطلاعات در صورت نیاز و برحسب مورد، در اختیار استفاده‌کنندگان قرار خواهد گرفت.

۱۳۶۵  
۱۳۶۵

فرهنگ آبادیهای شهرستان ، یکی از مجموعه نشریات نتایج سرشماری عمومی نفوس و مسکن است که در ۱۹۵ جلد برای ۱۹۵ شهرستان ( بر اساس تقسیمات کشوری در زمان سرشماری ) منتشر می شود . در هر یک از این نشریات ، ۳۹ خصوصیت عمده جمعیتی ، اجتماعی ، اقتصادی و فرهنگی برای هر یک از آبادیهای دارای سکنه و نیز جدولی در مورد آبادیهای خالی از سکنه شهرستان به تفکیک بخش و دهستان ارائه شده است . همچنین این نشریات شامل نقشه کشور ( که نشان دهنده موقعیت شهرستان در داخل استان است ) ، نقشه شهرستان ( به تفکیک بخش و دهستان ، و موقعیت مراکز بخش ، نقاط شهری و آبادیهای دارای ۲۰۰۰ نفر جمعیت و بیشتر ) و نقشه های مربوط به بخش یا بخشهای شهرستان ( به تفکیک دهستان و آبادیهای دارای ۲۰ خانوار و بیشتر ) است .

لازم به یادآوری است ، نقشه شهرستانها که موقعیت کلیه آبادیها ( دارای سکنه و خالی از سکنه ) روی آن مشخص شده ، در مرکز آمار ایران موجود و قابل ارائه به استفاده کنندگان است .

امید است این مجموعه از نشریات نتایج سرشماری بتواند اطلاعات لازم برای شناخت اوضاع اجتماعی و اقتصادی آبادیهای کشور را در اختیار تصمیم گیران ، برنامه ریزان و پژوهشگران قرار دهد .

مرکز آمار ایران

فهرست مندرجات فرهنگ آبادیهای شهرستان فردوس

صفحه

عنوان

	تعاریف و مفاهیم مورد استفاده در سرشماری عمومی نفوس و مسکن سال ۱۳۶۵ (ویژه فرهنگ آبادیها)
یک	جمعیت (جامعه مورد سرشماری)
یک	خانوار
دو	اقامتگاه معمولی
دو	شهر (نقطه شهری)
دو	آبادی (نقطه روستایی)
دو	جمعیت ساکن در نقاط شهری
دو	جمعیت ساکن در نقاط روستایی
دو	سن
دو	مهاجران وارد شده
دو	محل تولد
دو	باسواد
سه	کار
سه	وضع فعالیت در ۷ ریز گذشته

مفاهیم به کار رفته در این نشریه

چهار	نسبت جنسی
چهار	گروههای عمده سنی
چهار	نسبت باسوادی

ویژگیهای عمده نقاط روستایی شهرستان

۱	جمعیت
۴	خانوار
۴	مهاجرت
۵	سواد
۶	وضع فعالیت
۸	نقشه تقسیمات کشوری جمهوری اسلامی ایران به تفکیک استان؛ ۱۳۶۵
۹	نقشه شهرستان به تفکیک بخش و دهستان

۱۰	نقشه روستایی بخش بشرویه شهرستان فردوس از استان خراسان (دهستانهای هنویه و نیکنان) .....
۱۱	نقشه روستایی بخش بشرویه شهرستان فردوس از استان خراسان (دهستانهای غنی آباد ، اصفلاک ، طرجه ، بشرویه ، کرند ، رقه ، ارسک و فتح آباد) .....
۱۲	نقشه روستایی بخش سراپان شهرستان فردوس از استان خراسان (دهستانهای مصعبی ، سراپان و آیسک) .....
۱۳	نقشه روستایی بخش سراپان شهرستان فردوس از استان خراسان (دهستان سقلمه) .....
۱۴	نقشه روستایی بخش مرکزی شهرستان فردوس از استان خراسان (دهستانهای بهویمو حومه) .....
۱۵	نقشه روستایی بخش مرکزی شهرستان فردوس از استان خراسان (دهستان خانکوک) .....

جداول

۱۶	خصوصیات اجتماعی - اقتصادی آبادیهای دارای سکنه شهرستان .....
۳۰	نوع راه و فعالیت کشاورزی آبادیهای خالی از سکنه شهرستان .....

پیوستها

فرم ۳ - ( پرسشنامه آبادی )

فهرست مجموعه نشریات فرهنگ آبادیهای کشور براساس نتایج سرشماری عمومی نفوس و مسکن سال ۱۳۶۵

HA  
۴۵۷۰۱۲  
۱۳۴۵۶۷۸  
۱۱۱  
۲۰۰

## تعاریف و مفاهیم مورد استفاده در سرشماری عمومی نفوس و مسکن سال ۱۳۶۵ (ویژه فرهنگ آبادیها)

### جمعیت (جامعه مورد سرشماری)

اعضای همه خانوارهای معمولی ساکن و دستجمعی که اقامتگاه معمولی آنان در زمان سرشماری در ایران قرار دارد و نیز اعضای کلیه خانوارهای معمولی غیر ساکن کشور، جامعه مورد سرشماری را تشکیل می‌دهند. اعضای هیئتهای سیاسی و سفارتخانه‌های خارجی در ایران و افراد خانواده آنان جزو جامعه مورد سرشماری محسوب نمی‌شوند، اما ایرانیان عضو هیئتهای سیاسی و سفارتخانه‌های ایران در خارج از کشور و افراد خانواده آنان، جزو جامعه مورد سرشماری به حساب می‌آیند.

### خانوار

خانوار از چند نفر تشکیل می‌شود که با هم در یک اقامتگاه زندگی می‌کنند، با یکدیگر هم‌مخرب هستند و معمولاً "با هم غذا می‌خورند. فردی که به تنهایی زندگی می‌کند نیز، خانوار تلقی می‌شود.

خانوار معمولی: خانوار با تعریف فوق، اکثر افراد کشور را در بر می‌گیرد و به همین دلیل این‌گونه خانوارها، "خانوار معمولی" نیز نامیده می‌شود.

خانوار معمولی ساکن: خانواری که در اقامتگاه ثابت سکونت دارد، "خانوار معمولی ساکن" نامیده می‌شود.

خانوار معمولی غیر ساکن: خانواری که در زمان سرشماری در اقامتگاه ثابتی سکونت ندارد، "خانوار معمولی غیر ساکن" نامیده می‌شود. این دسته از خانوارها شامل سه گروه زیر است:

- ۱- خانوارهایی که در زمان سرشماری در کوچ به سر می‌برند و یا در خارج شهرها و آبادیها در زیر چادر زندگی می‌کنند.
  - ۲- خانوارهایی که در محل زندگی ثابتی زندگی نمی‌کنند و به‌طور مداوم محل زندگی خود را تغییر می‌دهند، مانند کولیها.
  - ۳- خانوارهایی که محل زندگی مشخص ندارند و شبها معمولاً "در پارکها، خرابه‌ها، زیرپلها و... بیتوته می‌کنند.
- خانوار دستجمعی: مجموعه افرادی که به دلیل داشتن هدف یا ویژگیهای مشترک مانند تحصیل، بیماری روانی و... با هم در یک موسسه از قبیل خوابگاه دانشجویی، آسایشگاه روانی و... زندگی می‌کنند، یک خانوار دستجمعی به حساب می‌آیند. در این سرشماری، افرادی که در ندامتگاهها، بازداشتگاهها و مراکز مشابه نگهداری می‌شوند و نیز افرادی که در سربازخانه‌ها، پادگانها، پاسگاهها، پایگاهها، یا اردوگاههای نظامی و انتظامی به‌طور جمعی به سر می‌برند و همچنین دانش‌آموزان و دانشجویان موسسات آموزشی نیروهای نظامی و انتظامی، به عنوان اعضای خانوار دستجمعی مورد سرشماری قرار نمی‌گیرند. این گونه افراد همراه با سایر اعضای خانوار معمولی خود سرشماری می‌شوند.

یک

۷۷  
نفس

## اقامتگاه معمولی

اقامتگاه معمولی خانوار، محلی است که خانوار در زمان سرشماری در آنجا زندگی می‌کند، مشروط بر اینکه اقامتگاه دیگری نداشته باشد. اقامتگاه معمولی خانواری که در زمان سرشماری بیش از یک اقامتگاه دارد، محلی است که بیشترین مدت سال را در آنجا به سر می‌برد.

## شهر (نقطه شهری)

منظور از شهر، هر یک از نقاطی است که دارای شهرداری باشد.

## آبادی (نقطه روستایی)

آبادی به مجموعه یک یا چند مکان و اراضی به هم پیوسته (اعم از کشاورزی و غیرکشاورزی) گفته می‌شود که خارج از محدوده شهرها واقع شده و دارای محدوده ثبتی یا عرفی مستقل باشد. اگر آبادی در زمان سرشماری، محل سکونت خانوار یا خانوارهایی باشد، "دارای سکنه" و در غیر این صورت، "خالی از سکنه" تلقی می‌شود.

## جمعیت ساکن در نقاط شهری

منظور از جمعیت ساکن در نقاط شهری در هر یک از محدوده‌های بخش، شهرستان، استان یا کشور، جمعیت کلیه شهرهایی است که در همان محدوده قرار دارد و جمعیت هر شهر عبارت است از مجموع تعداد اعضای همه خانوارهای معمولی ساکن و دستجمعی که اقامتگاه معمولی آنها در زمان سرشماری در آن شهر واقع است.

## جمعیت ساکن در نقاط روستایی

منظور از جمعیت ساکن در نقاط روستایی در هر یک از محدوده‌های دهستان، بخش، شهرستان، استان یا کشور، جمعیت کلیه آبادیهایی است که در همان محدوده قرار دارد و جمعیت هر آبادی عبارت است از مجموع تعداد اعضای همه خانوارهای معمولی ساکن و دستجمعی که اقامتگاه معمولی آنها در زمان سرشماری در آن آبادی واقع است.

## سن

منظور از سن، تعداد سالهای کاملی است که از زمان تولد فرد گذشته است.

## مهاجران وارد شده

در هر شهر یا آبادی، آن دسته از اعضای خانوارهای معمولی ساکن و دستجمعی که متولد آنجا نباشند، مهاجر شناخته می‌شوند.

## محل تولد

منظور از محل تولد، آبادی یا شهری است که در زمان تولد فرد، اقامتگاه معمولی مادر او بوده است.

## باسواد

کسانی که می‌توانند به فارسی یا هر زبان دیگری متن ساده‌ای را بخوانند و بنویسند، خواه مدرک رسمی داشته یا نداشته باشند، باسواد تلقی می‌شوند. همه محصلان از جمله نوآموزان سال اول ابتدایی و سوادآموزان نهضت سوادآموزی نیز باسواد به حساب می‌آیند.

کار، هر فعالیت فکری یا بدنی است که قانوناً " مجاز باشد و به منظور کسب درآمد ( نقدی، غیرنقدی) صورت گیرد .

### وضع فعالیت در ۷ روز گذشته

در این سرشماری ، وضع فعالیت افراد در ۷ روز پیش از مراجعه مامور سرشماری مورد نظر است . هر یک از افراد از این نظر و با توجه به تعریف کار ، در یکی از گروههای زیر قرار میگیرند :

شاغل ؛ افراد زیر شاغل به حساب میآیند :

– کسانی که دارای شغلی هستند ، اعم از اینکه در ۷ روز پیش از مراجعه مامور سرشماری کار کرده و یا به عللی از قبیل مرخصی ، بیماری، تعطیل موقت محل کار و ... کار نکرده‌اند و پس از رفع علت به کار خود ادامه خواهند داد .

– کسانی که شغل مستمر نداشته ولی در ۷ روز پیش از مراجعه مامور سرشماری ، حداقل دو روز کار کرده‌اند .

– کسانی که تحت عنوان کارآموز در ۷ روز پیش از مراجعه مامور سرشماری به کار اشتغال داشته‌اند .

– کسانی که دارای شغلی هستند ، ولی در ۷ روز پیش از مراجعه مامور سرشماری به اقتضای فصل و ماهیت فصلی کار خود ، کار نکرده‌اند (بیکاران فصلی) ، مشروط بر آنکه در جستجوی کار دیگری هم نباشند .

– افرادی که به انجام خدمت و وظیفه عمومی مشغول هستند .

– کسانی که در حال گذراندن دوره‌های آموزشی در دانشکده‌ها و آموزشگاههای مربوط به نیروهای نظامی و انتظامی هستند .

بیکار (جویای کار) ؛ کسانی که شاغل به حساب نمی‌آیند و در ۷ روز پیش از مراجعه مامور سرشماری در جستجوی کار بوده‌اند ، بیکار (جویای کار) تلقی می‌شوند .

محصل ؛ کسانی که شاغل ، بیکار (جویای کار) محسوب نمی‌شوند و در ۷ روز پیش از مراجعه مامور سرشماری در حال تحصیل بوده‌اند ، محصل به حساب می‌آیند .

خانه‌دار ؛ خانه‌دار به کسانی گفته می‌شود که شاغل ، بیکار (جویای کار) و محصل به حساب نمی‌آیند و بنا بر اظهار پاسخگو ، در ۷ روز پیش از مراجعه مامور سرشماری به خانه‌داری مشغول بوده‌اند .

دارای درآمد بدون کار ؛ کسانی که شاغل ، بیکار (جویای کار) محصل و خانه‌دار محسوب نمی‌شوند و درآمدهای مستمری مانند حقوق بازنشستگی، حقوق و وظیفه ، درآمد املاک و مستغلات ، سود سهام و ... دارند ، دارای درآمد بدون کار محسوب می‌شوند .

سایر ؛ کسانی که از نظر وضع فعالیت در ۷ روز پیش از مراجعه مامور سرشماری ، در هیچ یک از گروههای بالا قابل طبقه‌بندی نیستند ، در گروه سایر قرار می‌گیرند .

## مفاهیم به کار رفته در این نشریه

### نسبت جنسی

نسبت تعداد مردان به زنان یا زنان به مردان ، نسبت جنسی نامیده می‌شود . معمولاً " در این مورد نسبت تعداد مردان به زنان را محاسبه می‌کنند و به صورت درصد ارائه می‌دهند . یعنی اگر  $M$  تعداد مردان و  $F$  تعداد زنان در یک منطقه جغرافیایی باشد ، نسبت جنسی در آن منطقه عبارت خواهد بود از :

$$\text{نسبت جنسی} = \frac{M}{F} \times 100$$

### گروههای عمده سنی

در مجموعه نشریات نتایج سرشماری عمومی نفوس و مسکن سال ۱۳۶۵ ، علاوه بر سنین منفرد و گروههای سنی منظم (۵ ساله و ۱۰ ساله) ، طبقه‌بندی سنی دیگری نیز برای جمعیت در نظر گرفته شده است که هر طبقه آن ، یک گروه عمده سنی نامیده می‌شود و عبارت است از :

افراد ۱ - ۵ ساله : نوباوگان

افراد ۶ - ۱۰ ساله : کودکان

افراد ۱۱ - ۱۴ ساله : نوجوانان

افراد ۱۵ - ۲۴ ساله : جوانان

افراد ۲۵ - ۶۴ ساله : میانسالان

افراد ۶۵ ساله و بیشتر : بزرگسالان

افرادی که سن آنان معلوم نبوده و یا امکان انتساب آنان به یکی از گروههای سنی وجود نداشته است ، در گروه " سن نامشخص" منظور شده است .

### نسبت باسوادی

این نسبت در هر جامعه از تقسیم تعداد افراد با سواد در یک سن یا گروه سنی معین به جمعیت آن سن یا گروه سنی به دست می‌آید و معمولاً " به صورت " درصد " بیان می‌شود .



ویزگیهای عمده نقاط روستایی شهرستان فردوس

فردوس یکی از شهرستانهای استان خراسان است که در قسمت مرکزی این استان واقع شده و مرکز آن شهر فردوس است. این شهرستان دارای ۴ شهر اسلامیه، بشرویه، سرابان و فردوس است. همچنین شهرستان فردوس به ۳ بخش شامل ۱۷ دهستان تقسیم شده و متشکل از ۲۵۶ آبادی دارای سکنه و ۷۵۲ آبادی خالی از سکنه است.

جمعیت

در سرشماری عمومی نفوس و مسکن مهرماه ۱۳۶۵، شهرستان فردوس دارای ۷۵۳۴۵ نفر جمعیت بوده است. از این تعداد، ۳۷۳۱۷ نفر ساکن در نقاط شهری، ۳۷۹۹۷ نفر ساکن در نقاط روستایی و بقیه غیر ساکن بودمانند.

جدول ۱- تعداد آبادیهایی دارای سکنه شهرستان بر حسب بخش، تفکیک طبقات جمعیتی

بخش	جمع	۱ نفر تا ۲۴ نفر	۲۵ تا ۴۹ نفر	۵۰ تا ۹۹ نفر	۱۰۰ تا ۲۴۹ نفر	۲۵۰ تا ۴۹۹ نفر	۵۰۰ تا ۹۹۹ نفر	۱۰۰۰ تا ۲۴۹۹ نفر	۲۵۰۰ تا ۴۹۹۹ نفر	۵۰۰۰ نفر و بیشتر
شهرستان فردوس	۲۵۶	۱۲۸	۲۸	۲۳	۲۳	۱۲	۱۲	۶	۲	۰
بشرویه	۱۲۲	۷۱	۲۳	۱۴	۸	۲	۱	۱	۱	۰
سرابان	۹۳	۵۵	۱۱	۵	۹	۴	۴	۲	۲	۰
مرکزی	۴۱	۱۲	۴	۴	۶	۵	۸	۲	۰	۰

از جمعیت نقاط روستایی این شهرستان، ۱۸۲۹۱ نفر را مردان و ۱۹۷۰۶ نفر را زنان تشکیل می‌دهد. نسبت جنسی در این جمعیت نشان می‌دهد که در مقابل هر ۱۰۰ نفر زن، ۹۳ نفر مرد وجود دارد. این نسبت در بین اطفال کمتر از یکساله ۹۹ و در بین افراد ۶۵ ساله و بیشتر ۱۰۱ است. پایینترین نسبت جنسی به گروه سنی جوانان (۱۵ - ۲۴ ساله) و بالاترین نسبت، به گروه سنی نوجوانان (۱ - ۵ ساله) تعلق دارد.

جدول ۲: جمعیت نقاط روستایی شهرستان بر حسب بخش و گروه‌های عمده‌سنی، به تفکیک جنس

نبت جنسی	زن	مرد	مرد و زن		گروه‌های عمده‌سنی
			درصد	تعداد	
۹۳	۱۹۷۰۶	۱۸۲۹۱	۱۰۰/۰۰	۳۷۹۹۷	شهرستان فردوس
۹۹	۶۲۱	۶۱۲	۳/۲۴	۱۲۳۳	اطفال / کمتر از یکساله /
۱۰۷	۲۰۰۹	۲۲۲۱	۱۶/۴۰	۶۲۳۰	نوباوگان / ۱-۵ ساله /
۱۰۱	۲۶۸۱	۲۶۹۹	۱۴/۱۶	۵۳۸۰	کودکان / ۶-۱۰ ساله /
۸۳	۱۷۳۹	۱۴۳۵	۸/۳۵	۳۱۷۴	نوجوانان / ۱۱-۱۴ ساله /
۸۱	۲۵۴۹	۲۸۶۳	۱۶/۸۸	۶۴۱۲	جوانان / ۱۵-۲۴ ساله /
۹۱	۷۰۱۲	۶۳۵۲	۲۵/۱۷	۱۳۳۶۴	میانسالان / ۲۵-۶۴ ساله /
۱۰۱	۱۰۹۲	۱۱۰۴	۵/۷۸	۲۱۹۶	بزرگسالان / ۶۵ ساله و بیشتر /
*	۳	۵	۰/۰۲	۸	نامشخص
۹۳	۴۷۰۹	۴۲۸۷	۱۰۰/۰۰	۹۰۹۶	بخش بشرویه
۸۸	۱۷۶	۱۵۵	۳/۶۴	۳۳۱	اطفال / کمتر از یکساله /
۱۰۹	۷۵۶	۸۲۲	۱۷/۳۵	۱۵۷۸	نوباوگان / ۱-۵ ساله /
۹۲	۷۰۵	۶۵۲	۱۴/۹۲	۱۳۵۷	کودکان / ۶-۱۰ ساله /
۸۱	۵۰۰	۴۰۴	۹/۶۴	۹۰۴	نوجوانان / ۱۱-۱۴ ساله /
۸۸	۹۰۲	۷۹۵	۱۸/۶۶	۱۶۹۷	جوانان / ۱۵-۲۴ ساله /
۹۴	۱۴۶۵	۱۳۷۹	۳۱/۲۷	۲۸۴۴	میانسالان / ۲۵-۶۴ ساله /
۸۸	۳۰۴	۱۷۹	۴/۲۱	۴۸۳	بزرگسالان / ۶۵ ساله و بیشتر /
*	۱	۱	۰/۰۲	۲	نامشخص
۹۶	۸۷۰۵	۸۲۳۶	۱۰۰/۰۰	۱۷۰۴۱	بخش مرایان
۱۰۰	۳۰۳	۳۰۴	۳/۵۶	۶۰۷	اطفال / کمتر از یکساله /
۱۱۰	۱۳۶۳	۱۵۰۳	۱۶/۸۲	۲۸۶۶	نوباوگان / ۱-۵ ساله /
۱۰۴	۱۱۵۵	۱۱۹۸	۱۳/۸۱	۲۳۵۳	کودکان / ۶-۱۰ ساله /
۹۳	۶۹۶	۶۴۵	۷/۸۷	۱۳۴۱	نوجوانان / ۱۱-۱۴ ساله /
۸۲	۱۵۱۹	۱۲۴۹	۱۶/۲۴	۲۷۶۸	جوانان / ۱۵-۲۴ ساله /
۹۱	۲۱۸۸	۲۹۱۳	۲۵/۸۰	۶۱۰۱	میانسالان / ۲۵-۶۴ ساله /
۱۰۹	۴۸۰	۵۲۱	۵/۸۷	۱۰۰۱	بزرگسالان / ۶۵ ساله و بیشتر /
*	۱	۳	۰/۰۲	۴	نامشخص

جدول ۲- جمعیت نقاط روستایی شهرستان بر حسب بخش و گروه‌های عمده‌سنی، به تفکیک جنس (دنباله)

نسبت جنسی	زن	مرد	مرد و زن		گروه‌های عمده‌سنی
			درصد	تعداد	
۸۸	۶۲۹۲	۵۵۶۸	۱۰۰/۱۰۰	۱۱۸۶۰	بخش مرکزی
۱۰۸	۱۴۲	۱۵۳	۲/۴۹	۲۹۵	اطفال / کمتر از یکساله /
۱۰۱	۸۹۰	۸۹۶	۱۵/۰۶	۱۷۸۶	نوباوگان / ۱-۵ساله /
۱۰۳	۸۲۱	۸۴۹	۱۴/۰۸	۱۶۷۰	کودکان / ۶-۱۰ساله /
۷۱	۵۴۳	۳۸۶	۷/۸۳	۹۲۹	نوجوانان / ۱۱-۱۴ساله /
۷۳	۱۱۲۸	۸۱۹	۱۶/۴۲	۱۹۴۷	جوانان / ۱۵-۲۴ساله /
۸۷	۲۳۵۹	۲۰۶۰	۲۷/۲۶	۴۴۱۹	میانسالان / ۲۵-۶۴ساله /
۹۹	۴۰۸	۴۰۴	۶/۸۵	۸۱۲	بزرگسالان / ۶۵ساله و بیشتر /
*	۱	۱	۰/۰۲	۲	نامشخص

حسابه مفهومی ندارد.

خانوار

در سرشماری مهرماه ۱۳۶۵ ، شهرستان فردوس دارای ۱۷۲۰۲ خانوار بوده است . از این تعداد ، ۸۲۲۲ خانوار ساکن در نقاط شهری ، ۸۹۵۵ خانوار ساکن در نقاط روستایی و بقیه غیر ساکن بودمانند .

جدول ۳- تعداد آبادیهای دارای سکنه شهرستان بر حسب بخش ، به تفکیک گروه بندی تعداد خانوار

بخش	جمع	۱ خانوار	۵ خانوار	۱۰ خانوار	۲۰ خانوار	۵۰ خانوار	۱۰۰ خانوار	۲۰۰ خانوار	۵۰۰ خانوار	۱۰۰۰ خانوار
شهرستان فردوس	۲۵۶	۱۲۴	۲۲	۲۶	۲۲	۱۲	۱۲	۶	۳	۰
بغرویه	۱۲۲	۷۱	۲۱	۱۴	۱۰	۲	۲	۱	۱	۰
سرایان	۹۲	۵۲	۹	۹	۸	۵	۴	۴	۲	۰
مرکزی	۴۱	۱۱	۲	۶	۴	۶	۷	۴	۰	۰

متوسط تعداد افراد در خانوارهای معمولی ساکن نقاط روستایی این شهرستان ، ۲/۲ نفر است . بیشترین تعداد خانوار ، مربوط به خانوارهای ۲ نفره و کمترین آن مربوط به خانوارهای ۱۰ نفره و بیشتر است .

جدول ۴- خانوارهای معمولی ساکن نقاط روستایی شهرستان بر حسب بخش ، به تفکیک تعداد افراد در خانوار

بخش	جمع	۱ نفر	۲ نفر	۳ نفر	۴ نفر	۵ نفر	۶ نفر	۷ نفر	۸ نفر	۹ نفر	۱۰ نفر
شهرستان فردوس	۸۹۵۴	۱۰۳۸	۱۵۴۵	۱۲۴۴	۱۲۲۵	۱۲۱۶	۱۰۴۰	۷۹۵	۴۶۰	۲۵۱	۱۳۰
بخش بغرویه	۱۹۶۹	۲۰۱	۳۱۷	۲۴۸	۲۳۶	۲۴۶	۲۲۰	۲۰۳	۱۲۸	۱۰۳	۵۷
بخش سرایان	۴۰۳۲	۴۵۱	۷۰۲	۵۶۳	۵۶۰	۵۶۴	۴۹۶	۲۴۳	۲۰۲	۹۷	۵۵
بخش مرکزی	۲۹۵۲	۲۸۶	۵۲۶	۴۳۳	۴۳۹	۴۰۶	۲۱۴	۲۴۹	۱۳۰	۵۱	۱۸

مهاجرت

در سرشماری عمومی نفوس و مسکن مهرماه ۱۳۶۵ ، ۸۸/۲ درصد از جمعیت نقاط روستایی شهرستان فردوس در همان آبادی کف در زمان سرشماری اقامت داشتند متولد شده اند . مقایسه محل تولد افراد با محلی که در زمان سرشماری در آنجا اقامت داشتند نشان میدهد که ۹/۵ درصد جمعیت نقاط روستایی این شهرستان از آبادی به آبادی و ۱/۹ درصد از شهر به آبادی ، در طول زندگی شان مهاجرت کرده اند .

(۱) شامل ۱ خانوار دستجمعی و ۸۹۵۲ خانوار معمولی ساکن است .

### جدول ۵ جمعیت نقاط روستایی شهرستان بروجردهای عمده شی، به تفکیک محل تولد

اطلاعات	محل تولد در جای دیگر			محل تولد در آبادی محل اقامت	جمع	گروههای عمده شی
	خارج از کشور	شهر	آبادی			
۶۸	۲۱	۷۱۲	۲۶۰۴	۲۳۵۹۲	۲۷۹۹۷	شهرستان فردوس
۵	۰	۲۳	۲۵	۱۱۸۰	۱۲۳۳	اطفال / کمتر از یکساله /
۲۱	۰	۱۰۷	۲۱۷	۵۸۸۵	۶۲۳۰	نوباوگان / ۱-۵ ساله /
۱۱	۰	۴۹	۲۶۶	۵۰۵۴	۵۳۸۰	کودکان / ۶-۱۰ ساله /
۳	۰	۳۱	۱۹۰	۲۹۵۰	۳۱۷۴	نوجوانان / ۱۱-۱۴ ساله /
۱۱	۳	۱۸۲	۶۲۶	۵۵۸۹	۶۴۱۲	جوانان / ۱۵-۲۴ ساله /
۱۴	۱۸	۲۷۷	۲۰۰۱	۳۵۱۱	۱۲۳۶۴	میانسالان / ۲۵-۶۴ ساله /
۳	۰	۴۲	۲۷۹	۱۸۷۲	۲۱۹۶	بزرگسالان / ۶۵ ساله و بیشتر /
۰	۰	۰	۰	۸	۸	نامشخص

سواد

در سرشماری مهرماه ۱۳۶۵ شهرستان فردوس، از ۳۵۵۳۲ نفر جمعیت ۶ ساله و بیشتر نقاط روستایی این شهرستان، ۵۲/۳ درصد باسواد بودند. نسبت باسواد در این جمعیت برای مردان، ۶۱/۸ درصد و برای زنان، ۴۳/۸ درصد بوده است. این نسبت برای افراد لازمالتطیم (۶-۱۲ ساله)، ۹۰/۹۰ درصد و برای افراد ۱۵ ساله و بیشتر، ۳۷/۳ درصد بوده است.

### جدول ۶- درصد باسوادان بی سوادان و جمعیت ۶ ساله و بیشتر نقاط روستایی شهرستان بروجردهای عمده شی، به تفکیک جنس

اطلاعات	بی سواد		باسواد		جمع	گروههای عمده شی
	زن	مرد	زن	مرد		
۰/۱۵	۵۶/۰۸	۲۸/۰۳	۴۲/۷۷	۶۱/۸۲	۱۰۰/۰۰	شهرستان فردوس
۰/۶۵	۱۰/۲۶	۲/۸۲	۸۹/۰۳	۹۵/۵۹	۱۰۰/۰۰	کودکان / ۶-۱۰ ساله /
۰/۰۳	۱۴/۴۳	۷/۶۷	۸۵/۵۷	۹۲/۲۶	۱۰۰/۰۰	نوجوانان / ۱۱-۱۴ ساله /
۰/۰۳	۳۰/۶۶	۱۴/۹۸	۶۹/۳۲	۸۴/۹۸	۱۰۰/۰۰	جوانان / ۱۵-۲۴ ساله /
۰/۰۴	۹۰/۲۵	۶۱/۲۱	۹/۷۱	۳۸/۷۴	۱۰۰/۰۰	میانسالان / ۲۵-۶۴ ساله /
۰/۰۹	۹۸/۰۸	۸۷/۲۳	۱/۷۴	۱۲/۷۷	۱۰۰/۰۰	بزرگسالان / ۶۵ ساله و بیشتر /
۰/۰۶	۵۴/۹۶	۳۷/۱۰	۴۴/۹۶	۶۲/۸۷	۱۰۰/۰۰	بخش بشرویه
۰/۲۲	۱۰/۲۵	۲/۲۲	۸۹/۳۶	۹۶/۶۳	۱۰۰/۰۰	کودکان / ۶-۱۰ ساله /
۰/۰۰	۲۳/۶۰	۷/۱۸	۷۶/۴۰	۹۲/۸۲	۱۰۰/۰۰	نوجوانان / ۱۱-۱۴ ساله /
۰/۰۰	۳۹/۴۷	۱۸/۳۶	۶۰/۵۳	۸۱/۶۴	۱۰۰/۰۰	جوانان / ۱۵-۲۴ ساله /
۰/۰۰	۹۰/۹۲	۶۶/۸۶	۹/۰۸	۳۳/۱۴	۱۰۰/۰۰	میانسالان / ۲۵-۶۴ ساله /
۰/۲۶	۹۶/۵۷	۸۱/۵۶	۲/۹۴	۱۸/۴۴	۱۰۰/۰۰	بزرگسالان / ۶۵ ساله و بیشتر /

جدول ۶- درصد بوسه‌اندازی مردان و جمعیت ۱۰ ساله بیشتر نقاط روستایی شهرستان برنج بخش در دهه‌های هجرتی (دنباله)

انواع شغل	لی سواد		باسواد		جمع	گروه‌های عمده شغلی
	زن	مرد	زن	مرد		
۰/۱۷	۵۹/۲۳	۲۸/۲۳	۴۰/۶۳	۶۱/۵۹	۱۰۰/۰۰	بخش مرابیان
۰/۸۱	۱۳/۹۴	۵/۶۸	۸۵/۲۸	۹۳/۴۹	۱۰۰/۰۰	کودکان/ ۶-۱۰ ساله /
۰/۰۰	۱۵/۲۷	۹/۳۰	۸۴/۶۳	۹۰/۷۰	۱۰۰/۰۰	نوجوانان/ ۱۱-۱۴ ساله /
۰/۰۴	۳۲/۸۵	۱۵/۵۳	۶۷/۰۸	۸۴/۴۷	۱۰۰/۰۰	جوانان/ ۱۵-۲۴ ساله /
۰/۰۵	۹۱/۹۱	۵۸/۸۴	۸/۰۶	۴۱/۰۹	۱۰۰/۰۰	میانسالان/ ۲۵-۶۴ ساله /
۰/۰۰	۹۸/۱۳	۸۷/۷۲	۱/۸۸	۱۲/۲۸	۱۰۰/۰۰	بزرگسالان/ ۶۵ ساله و بیشتر /
۰/۱۹	۵۲/۶۶	۳۸/۴۴	۴۷/۱۳	۶۱/۳۹	۱۰۰/۰۰	بخش مرکزی
۰/۷۸	۴/۹۹	۱/۶۵	۹۴/۰۳	۹۷/۷۶	۱۰۰/۰۰	کودکان/ ۶-۱۰ ساله /
۰/۱۱	۴/۷۹	۵/۴۴	۹۵/۲۱	۹۴/۳۰	۱۰۰/۰۰	نوجوانان/ ۱۱-۱۴ ساله /
۰/۰۵	۲۰/۶۶	۱۰/۸۷	۷۹/۳۴	۸۹/۰۱	۱۰۰/۰۰	جوانان/ ۱۵-۲۴ ساله /
۰/۰۷	۸۷/۵۸	۶۰/۷۸	۱۲/۳۴	۳۹/۱۷	۱۰۰/۰۰	میانسالان/ ۲۵-۶۴ ساله /
۰/۱۲	۹۸/۷۷	۸۹/۱۱	۰/۹۸	۱۰/۸۹	۱۰۰/۰۰	بزرگسالان/ ۶۵ ساله و بیشتر /

وضع فعالیت

در سرشماری مهرماه ۱۳۶۵، ۲۳/۹۰ درصد جمعیت ۱۰ ساله و بیشتر نقاط روستایی شهرستان فردوس را افراد شاغل و بیکار (جویای کار) تشکیل می‌دهد. نسبت افراد شاغله جمعیت ۱۰ ساله و بیشتر در نقاط روستایی این شهرستان، ۲۲/۲ درصد بوده است. این نسبت برای مردان، ۲۳/۰ درصد و برای زنان، ۱۵/۰ درصد بوده است.

جدول ۷- جمعیت ۱۰ ساله و بیشتر نقاط روستایی شهرستان برنج بخش و وضع فعالیت، تفکیک جنس

وضع فعالیت	مردان		مرد		زن	
	تعداد	درصد	تعداد	درصد	تعداد	درصد
شهرستان فردوس	۲۶۱۷۷	۱۰۰/۰۰	۱۲۲۷۴	۱۰۰/۰۰	۱۳۹۰۳	۱۰۰/۰۰
شاغل	۱۱۰۴۴	۴۲/۱۹	۸۹۵۹	۷۲/۹۹	۲۰۸۵	۱۵/۰۰
بیکار / جویای کار /	۷۱۶	۲/۷۴	۴۹۶	۴/۰۷	۲۱۷	۱/۵۶
محمل	۳۳۰۴	۱۲/۶۲	۱۹۸۰	۱۶/۱۳	۱۳۲۴	۹/۵۲
خانه دار	۸۳۵۶	۳۱/۹۲	۲۲	۰/۱۸	۸۳۳۴	۵۹/۹۴
دارای درآمد بدون کار	۲۹۸	۱/۱۴	۱۱۳	۰/۹۲	۱۸۵	۱/۳۱
سایر	۲۴۱۵	۹/۲۳	۶۸۶	۵/۵۹	۶۲۲۹	۴۴/۲۱
اظهار نشده	۴۴	۰/۱۷	۶۵	۰/۱۲	۲۹	۰/۲۱

جدول ۷- جمعیت ۱۰ ساله و بیشتر تقاطر دستاوی شهرستان بر حسب جنس و وضع فعالیت، تفکیکات جنس (دنباله)

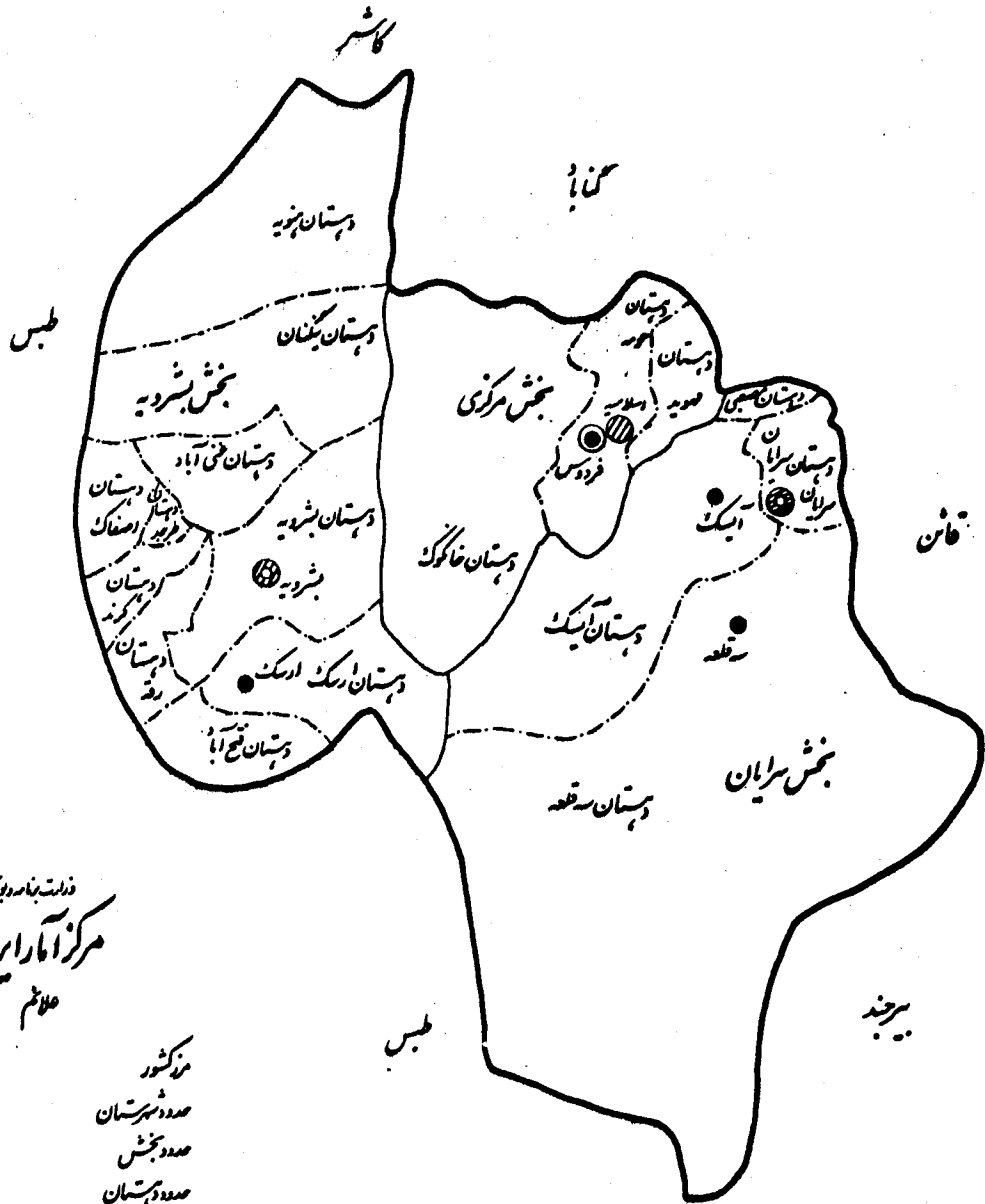
زن		مرد		مرد و زن		وضع فعالیت
درصد	تعداد	درصد	تعداد	درصد	تعداد	
۱۰۰/۰۰	۲۲۱۷	۱۰۰/۰۰	۲۸۸۵	۱۰۰/۰۰	۶۱۰۲	بخش بشرویه
۶۱۲/۸۴	۴۱۳	۶۹/۶۷	۲۰۱۰	۳۹/۷۱	۲۴۲۲	شاغل
۱/۴۳	۴۶	۴/۴۰	۱۲۷	۲/۸۴	۱۷۳	بیکار/جویای کار/
۶/۷۸	۲۱۸	۱۷/۶۱	۵۰۸	۱۱/۹۰	۷۲۶	محصل
۵۸/۹۱	۱۸۹۵	۰/۳۱	۹	۳۱/۲۰	۱۹۰۴	خانه دار
۱/۸۷	۶۰	۱/۳۲	۳۸	۱/۶۱	۹۸	دارای درآمد بدون کار
۱۸/۰۹	۵۸۲	۶/۵۹	۱۹۰	۱۲/۶۵	۷۷۲	سایر
۰/۰۹	۳	۰/۱۰	۳	۰/۱۰	۶	اظهار نشده
۱۰۰/۰۰	۶۱۰۲	۱۰۰/۰۰	۵۵۵۳	۱۰۰/۰۰	۱۱۶۵۵	بخش سرابیان
۲۰/۰۸	۱۲۲۵	۷۳/۹۶	۴۱۰۷	۴۵/۷۵	۵۲۳۲	شاغل
۱/۹۸	۱۲۱	۴/۷۹	۲۶۶	۲/۳۲	۳۸۷	بیکار/جویای کار/
۹/۵۹	۵۸۵	۱۵/۰۲	۸۳۴	۱۲/۱۸	۱۴۱۹	محصل
۵۸/۱۸	۳۵۵۰	۰/۱۱	۶	۳۰/۵۱	۳۵۵۶	خانه دار
۱/۰۰	۶۱	۰/۷۰	۳۹	۰/۸۶	۱۰۰	دارای درآمد بدون کار
۸/۸۷	۵۴۱	۵/۲۴	۲۹۱	۷/۱۴	۸۳۲	سایر
۰/۳۱	۱۹	۰/۱۸	۱۰	۰/۲۵	۲۹	اظهار نشده
۱۰۰/۰۰	۴۵۸۴	۱۰۰/۰۰	۳۸۳۶	۱۰۰/۰۰	۸۴۲۰	بخش مرکزی
۹/۷۵	۴۴۷	۶۰/۳۸	۲۸۴۲	۳۹/۰۶	۳۲۸۹	شاغل
۱/۰۹	۵۰	۲/۷۲	۱۰۶	۱/۸۵	۱۵۶	بیکار/جویای کار/
۱۱/۳۷	۵۲۱	۱۶/۶۳	۶۳۸	۱۳/۷۶	۱۱۵۹	محصل
۶۳/۰۲	۲۸۸۹	۰/۱۸	۷	۳۴/۳۹	۲۸۹۶	خانه دار
۱/۴۰	۶۴	۰/۶۴	۳۶	۱/۱۹	۱۰۰	دارای درآمد بدون کار
۱۳/۲۲	۶۰۶	۵/۲۴	۲۰۵	۹/۶۳	۸۱۱	سایر
۰/۱۵	۷	۰/۰۵	۲	۰/۱۱	۹	اظهار نشده





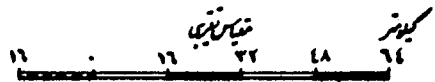
## نقشه شهرستان فردوس به تفکیک بخش و دهستان

سرشاری عمومی سرراه سال ۱۳۶۵

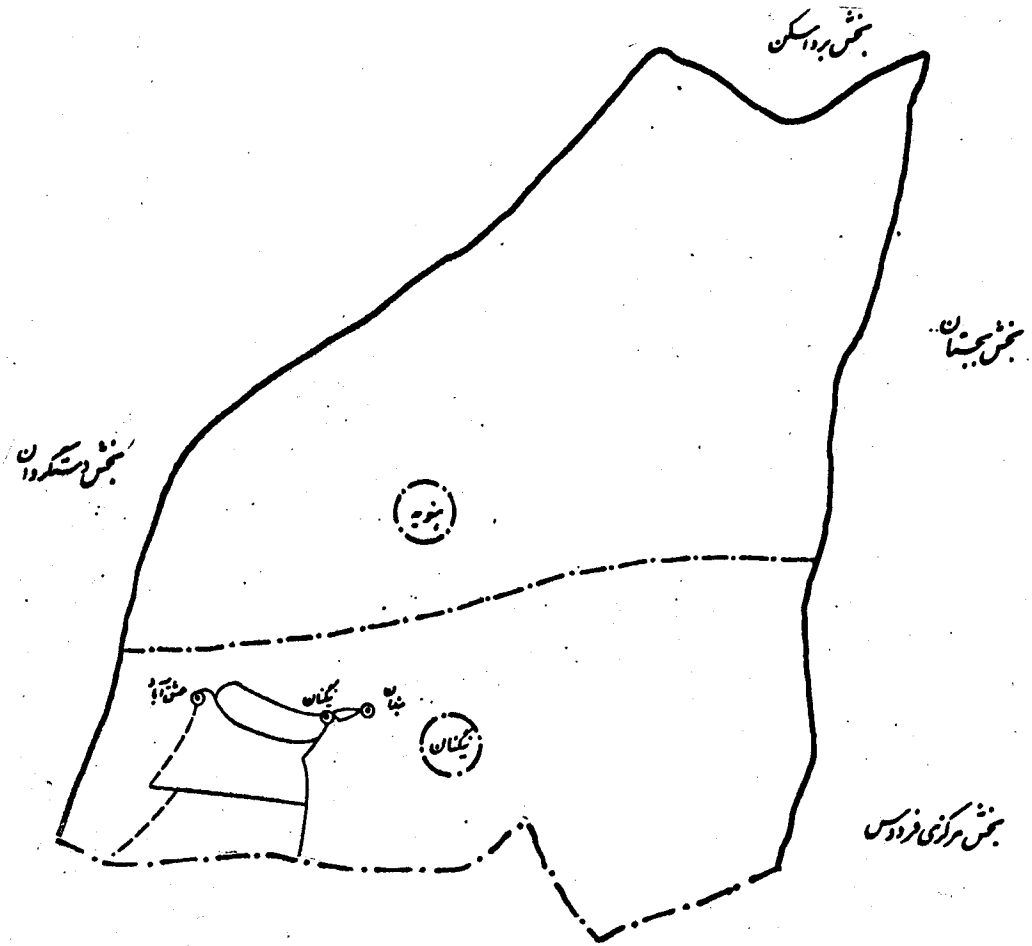


فدائیه بنامه دریاچه  
**مرکز آمار ایران**  
 علامت

- — — — — مرز کشور
- ==== حدود شهرستان
- ===== حدود بخش
- - - - - حدود دهستان
- مرکز شهرستان
- قطعه شهری
- مرکز بخش (قطعه شهری)
- مرکز بخش (قطعه دهستان به جهت سهولت در تقسیمات)
- مرکز بخش (قطعه دهستان به جهت سهولت در تقسیمات)
- آبادی انفرادی ... به جهت سهولت در تقسیمات



نقشه روستای بخش بشرویه شهرستان فردوس از استان خراسان (دستانهای منویه و کنگان)  
 سرشماره عمومی همراه سال ۱۳۶۵



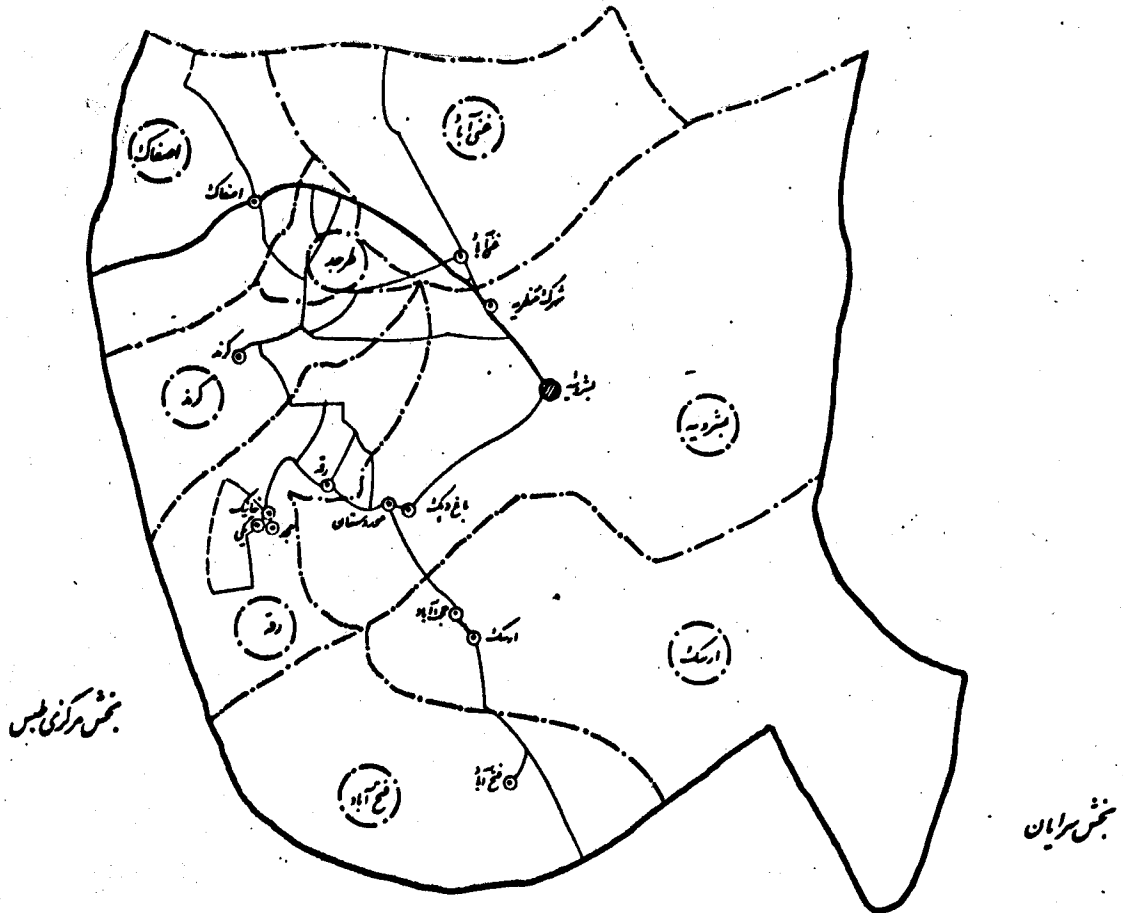
دانشگاه جغرافیایی  
 مرکز آمار ایران  
 ۱۳۶۵

- نقشه شهری
- آبادی روستاها
- جاده آسفالت
- - - - جاده شوسه
- جاده خاکی
- - - - جاده مالرو
- حدود دهستان
- مرز کشور



نقشه روستایی بخش بشرویه شهرستان فردوس از استان خراسان (دستانهای غنی آباد، اصفاک، طرجه، بشرویه، کند، رده، ارسلک و فتح آباد)

سرشاری عمومی همراه سال ۱۳۶۵



فردوس شهرستان  
مرکز آمار ایران  
۱۳۶۵

- قلعه سرب
- آبادیست خانه‌های بیشتر
- جاده آسفالت
- - - - - جاده شوره
- جاده خاکی (حصین‌دار)
- - - - - جاده نالرد
- صددوستان
- ||| مرکز شهر

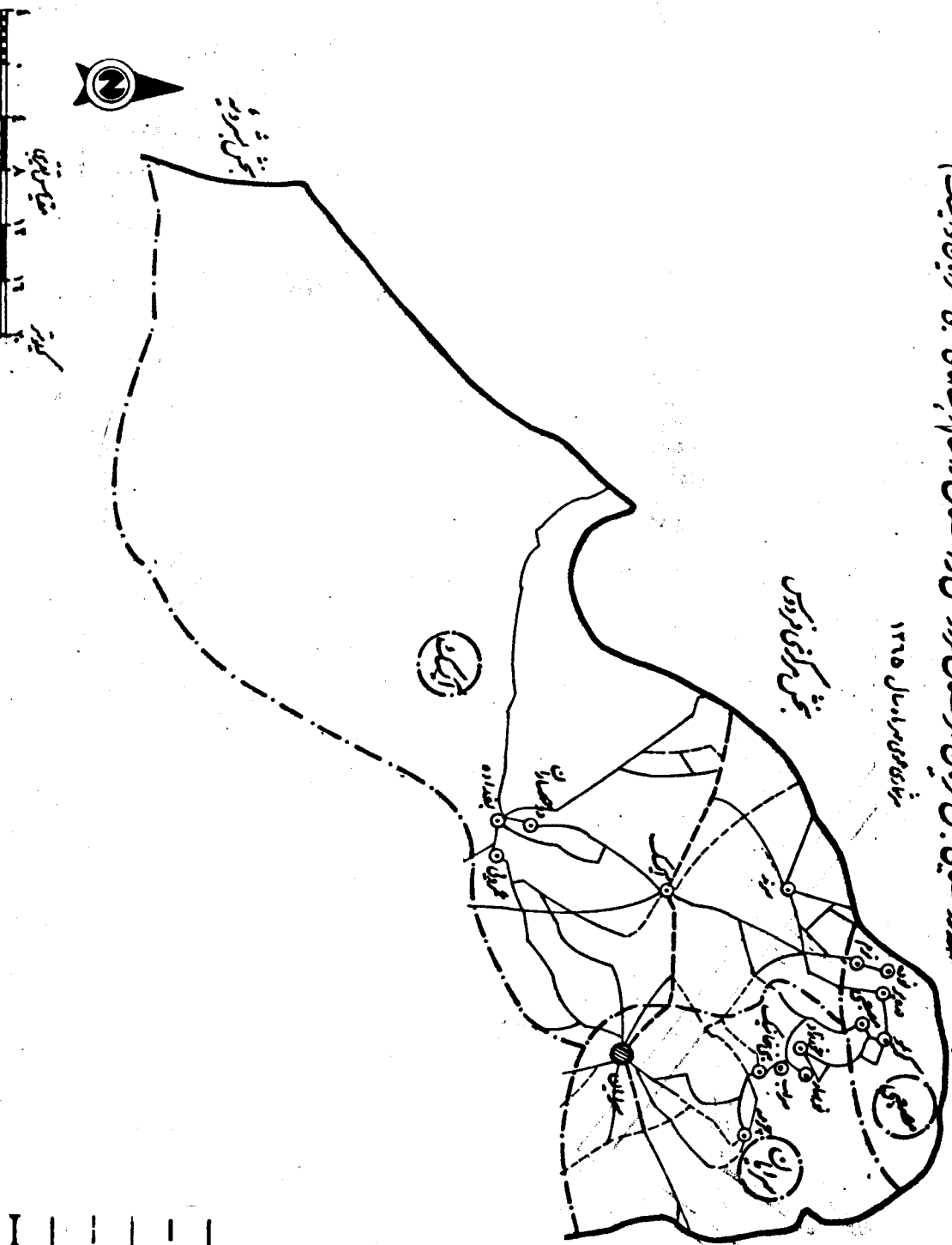


نقشه راه‌های بخش سرایان شهرستان قزوین از استان خراسان (استانهای مصعبی، سرایان و ایک) بخش مرکزی خراسان

شماره سریال سال ۱۳۸۵

بخش مرکزی قزوین

بخش مرکزی خراسان

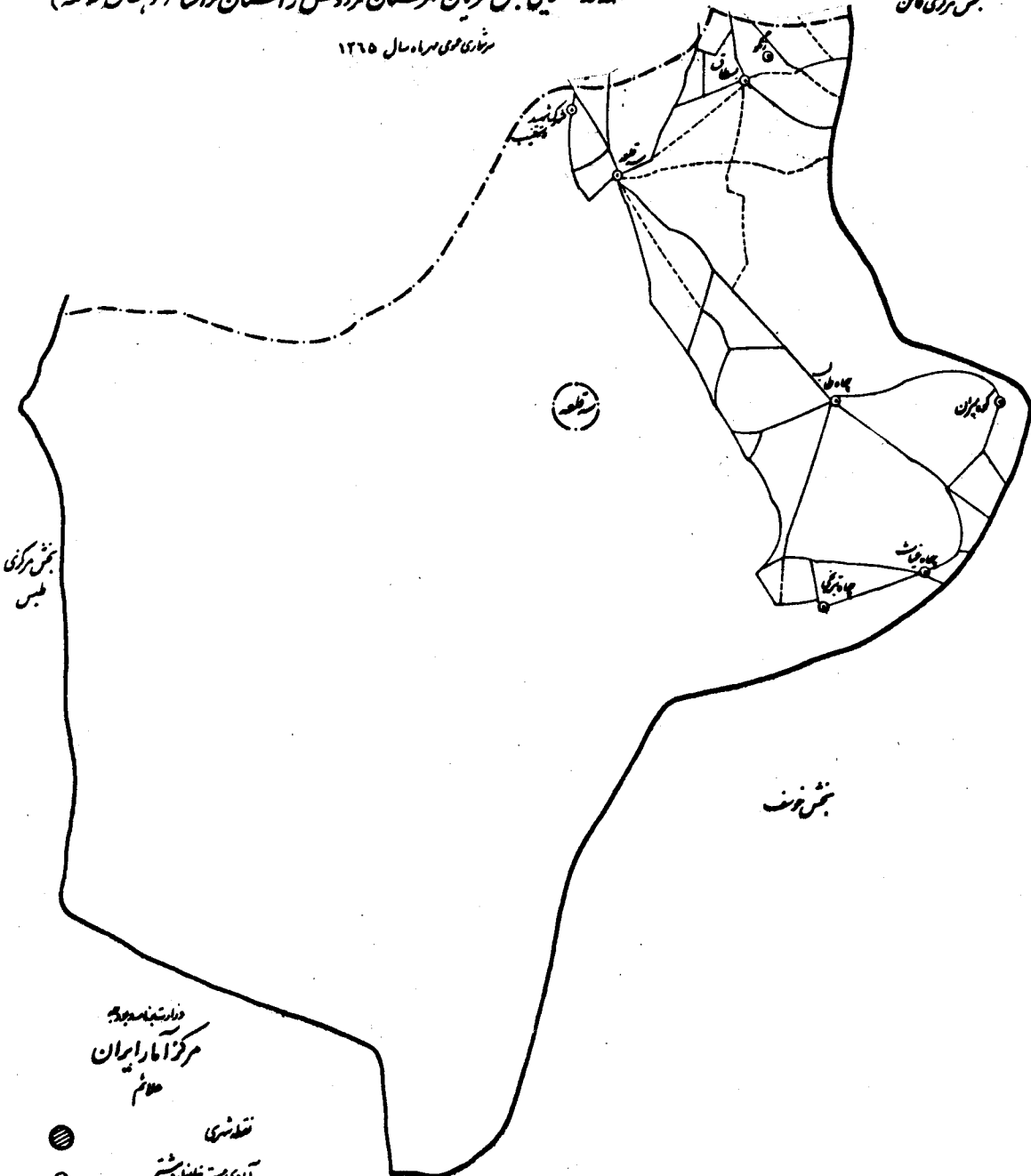


- نقشه
- مرکز استان
- مرکز شهرستان
- آبادی غیر شهری
- جاده اصلی
- جاده فرعی
- جاده کاهلی
- جاده راه
- صدوقستان
- مرکز

نقشه روستایی بخش سراز شهرستان فردوس از استان خراسان (پیمان مرقعه)


مردمانی عمومی سرآمد سال ۱۳۶۵

بخش مرکزی قان



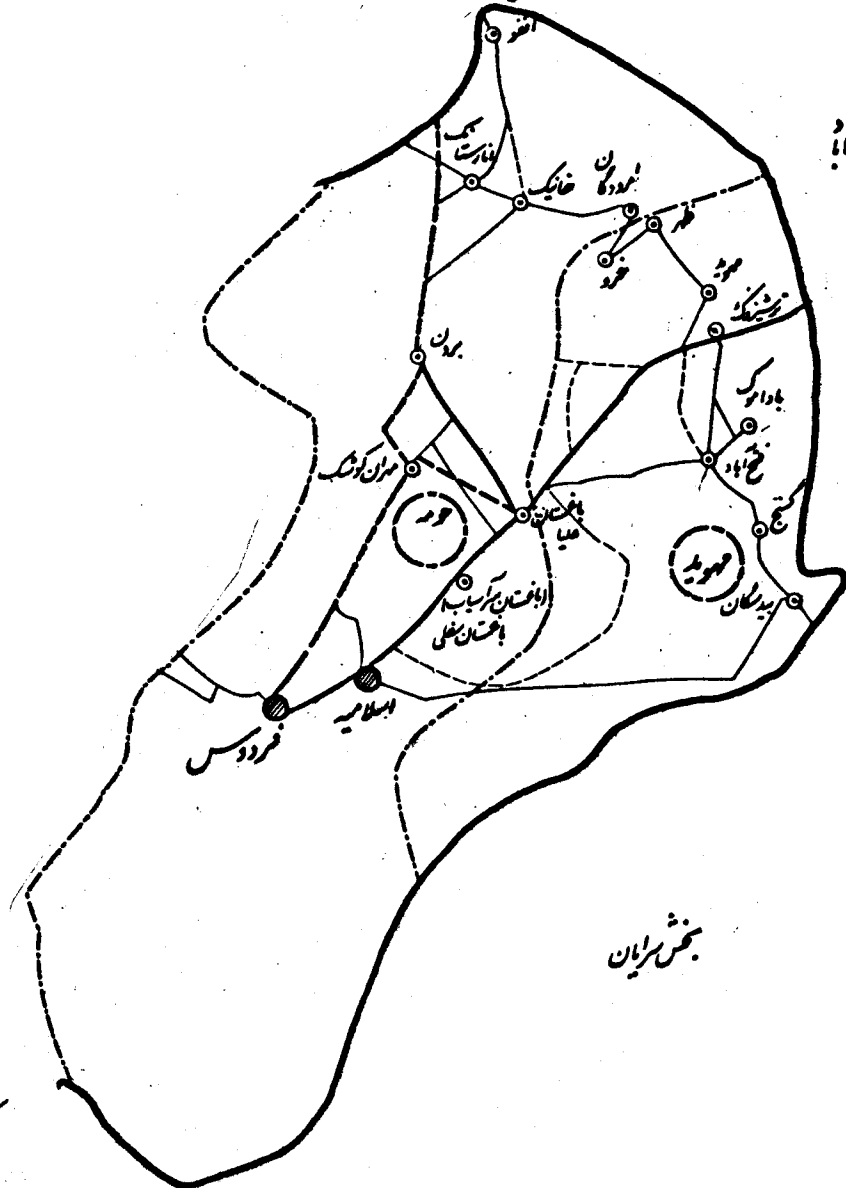
دارتخانه  
مرکز آمار ایران  
علام

- نقشه شهری
- آبادی استثنائیت شتر
- جاده آسفالت
- - - - - جاده شور
- جاده خاکی
- - - - - جاده دال
- حدود پستان
- — — — — مرز کشت



# نقشه روستایی بخش مرکزی شهرستان فردوس از ایشان خراسان (دبستانهای هوید و حومه)

شماره عمومی مراد سال ۱۳۶۵




بخش مرکزی

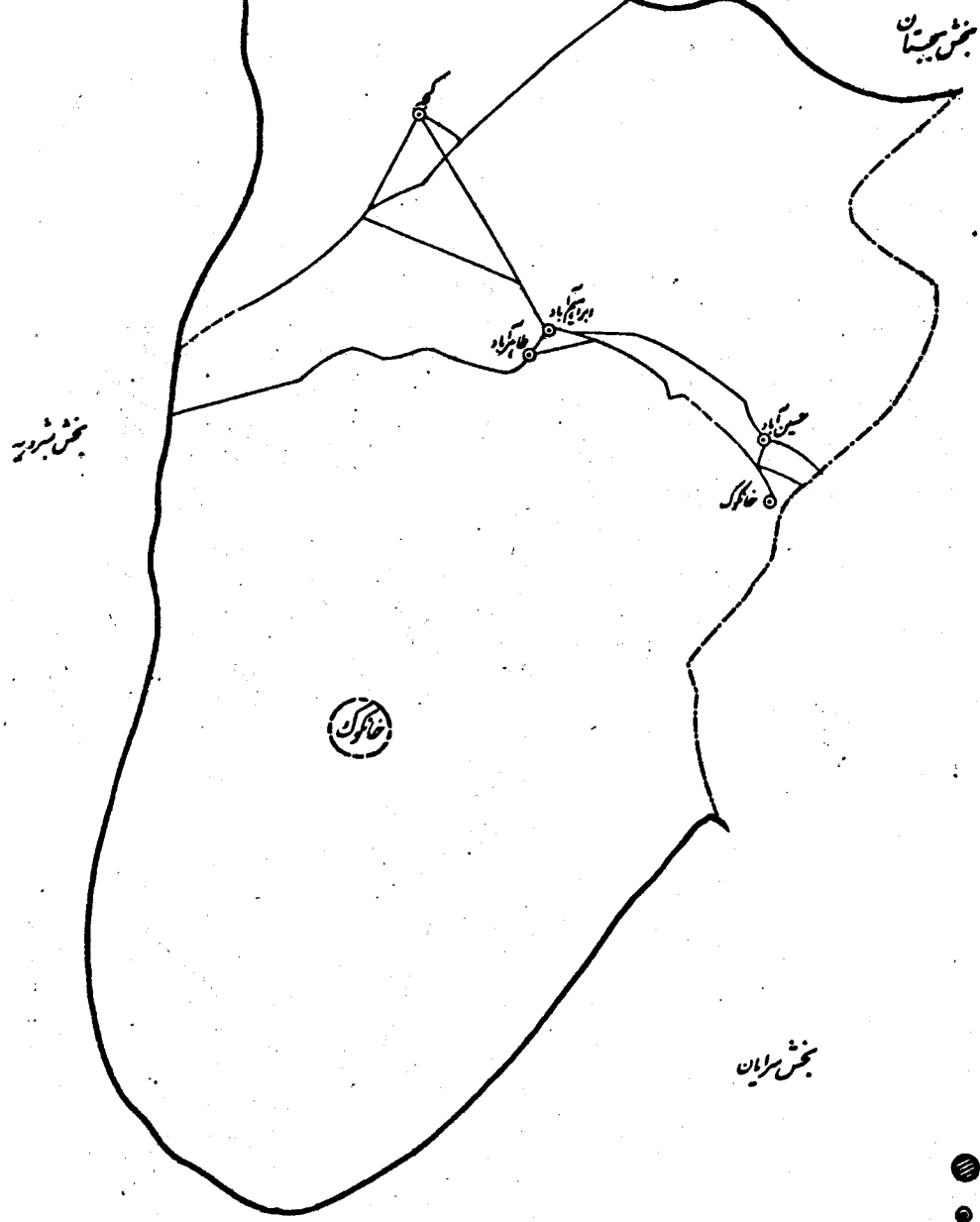
بخش سرایان

دبستانهای هوید و حومه  
مرکز آمار ایران  
علامت

- قله سرتی
- آبادی است خالص
- جاده آسفالت
- جاده شوره
- جاده خاکی
- جاده مالرو
- حدود دهستان
- مرکز دهستان




نقشه روستایی بخش مرکزی شهرستان فردوس از شهرستان خراسان (دهستان خانکوک)  
شماره عمومی مراد سال ۱۳۶۵



مرکز آثار ایران  
حکومت

- نقشه‌ری
- آبادیست خانکوک
- چاه آبخیز
- - - - چاه شور
- چاه‌های آب‌سنگ
- - - - چاه‌های
- حدود دهستان
- مرکز شهر



تصمیمات اجتماعی - اقتصادی آبادیهای دارای سکنه شهرستان لردهوس

شماره زمین آبادی	آبادی	نوع راه آبادی (کد)	تعداد خانوار	کل قیمت	قیمت عمارت بیشتر	قیمت باسواد	قیمت شامل	فضای عمده کشاورزی							
								زراعت	باغداری	دامداری دامپروری	پرورش طیور	پرورش گاو ابریشم	پرورش بز و گوسفند	پرورش ماهی	
۱	۲	۳	۴	۵	۶	۷	۸	۹	۱۰	۱۱	۱۲	۱۳	۱۴	۱۵	۱۶
	بخف بفرویه			۱۹۶۹	۹۰۶۶	۷۱۸۷	۲۴۲۲	۱۲۱	۲۳	۱۱۸	۱۶	۸	۰	۰	۰
	دهستان ارمک			۶۲۷	۲۸۹۲	۲۳۱۲	۱۴۴۲	۱۲	۶	۱۲	۰	۰	۰	۰	۰
۱	ارمک	۲	۲	۵۸۴	۲۶۸۱	۲۱۲۲	۱۳۱۲	۰	۰	۰	۰	۰	۰	۰	۰
۲	اسلام آباد	۲	۲	۴	۱۸	۱۶	۷	۰	۰	۰	۰	۰	۰	۰	۰
۳	حجت آباد	۲	۲	۲۱	۹۷	۷۸	۴۰	۰	۰	۰	۰	۰	۰	۰	۰
۴	خانیقچه	۲	۲	۴	۲۷	۲۴	۱۲	۰	۰	۰	۰	۰	۰	۰	۰
۵	خیر آباد	۲	۲	۴	۱۹	۱۶	۱	۰	۰	۰	۰	۰	۰	۰	۰
۶	داندوریه	۲	۲	۲	۱۲	۱۰	۵	۰	۰	۰	۰	۰	۰	۰	۰
۷	ده کرم	۲	۲	۱	۱۰	۸	۴	۰	۰	۰	۰	۰	۰	۰	۰
۸	رود عمریه	۲	۲	۱	۸	۷	۴	۰	۰	۰	۰	۰	۰	۰	۰
۹	سجاده	۲	۲	۲	۷	۷	۲	۰	۰	۰	۰	۰	۰	۰	۰
۱۰	عباس آباد	۲	۲	۱	۲	۲	۱	۰	۰	۰	۰	۰	۰	۰	۰
۱۱	کلاته حاجی	۲	۲	۱	۷	۷	۲	۰	۰	۰	۰	۰	۰	۰	۰
۱۲	معدل آباد	۲	۲	۲	۵	۵	۲	۰	۰	۰	۰	۰	۰	۰	۰
	دهستان اسفک			۸۲	۲۵۲	۲۷۴	۹۵	۱۴	۸	۱۴	۰	۰	۰	۰	۰
۱	اسافی	۲	۲	۱	۴	۴	۲	۰	۰	۰	۰	۰	۰	۰	۰
۲	اسفک	۱	۱	۴۶	۲۰۶	۱۵۱	۷۰	۰	۰	۰	۰	۰	۰	۰	۰
۳	انارستان	۱	۱	۲	۸	۷	۱	۰	۰	۰	۰	۰	۰	۰	۰
۴	بیرغل	۲	۲	۱	۲	۲	۱	۰	۰	۰	۰	۰	۰	۰	۰
۵	تیرباد	۲	۲	۲	۱۰	۸	۱	۰	۰	۰	۰	۰	۰	۰	۰
۶	خانیقو	۲	۲	۱	۶	۶	۱	۰	۰	۰	۰	۰	۰	۰	۰
۷	دولت آباد	۲	۲	۱	۲	۲	۱	۰	۰	۰	۰	۰	۰	۰	۰
۸	زین آباد	۲	۲	۲	۲	۲	۱	۰	۰	۰	۰	۰	۰	۰	۰
۹	سعادت آباد	۲	۲	۵	۲۱	۲۰	۷	۰	۰	۰	۰	۰	۰	۰	۰
۱۰	علی حیدر	۲	۲	۴	۱۸	۱۶	۶	۰	۰	۰	۰	۰	۰	۰	۰
۱۱	محمد آباد	۲	۲	۲	۷	۴	۱	۰	۰	۰	۰	۰	۰	۰	۰
۱۲	مهر آباد	۲	۲	۲	۷	۵	۲	۰	۰	۰	۰	۰	۰	۰	۰
۱۳	میر آباد	۲	۲	۸	۴۱	۳۱	۱۲	۰	۰	۰	۰	۰	۰	۰	۰
۱۴	یحیی آباد	۲	۲	۲	۱۲	۱۰	۱	۰	۰	۰	۰	۰	۰	۰	۰
	دهستان بفرویه			۱۸۱	۸۵۴	۶۴۰	۲۸۷	۱۶	۹	۱۵	۱	۰	۰	۰	۰
۱	باغ دهک	۲	۲	۲۱	۱۰۹	۸۷	۴۴	۰	۰	۰	۰	۰	۰	۰	۰
۲	زیرک	۲	۲	۱۶	۵۲	۵۲	۳۳	۰	۰	۰	۰	۰	۰	۰	۰
۳	فهرک	۲	۲	۲۹	۲۰۵	۱۵۲	۶۶	۰	۰	۰	۰	۰	۰	۰	۰
۴	کال نقاب	۲	۲	۵	۲۵	۱۸	۲	۰	۰	۰	۰	۰	۰	۰	۰
۵	محمد آباد توکلی	۲	۲	۲	۵	۴	۱	۰	۰	۰	۰	۰	۰	۰	۰
۶	مزرعه غیاش	۲	۲	۵	۲۲	۱۸	۲	۰	۰	۰	۰	۰	۰	۰	۰
۷	مزرعه غیاش	۲	۲	۱۲	۵۴	۳۸	۱۶	۰	۰	۰	۰	۰	۰	۰	۰
۸	موتور برکت	۲	۲	۵	۲۷	۱۵	۷	۰	۰	۰	۰	۰	۰	۰	۰
۹	موتور بهشت	۲	۲	۴	۲۶	۱۶	۷	۰	۰	۰	۰	۰	۰	۰	۰
۱۰	موتور چنته	۲	۲	۱۱	۵۸	۴۱	۱۴	۰	۰	۰	۰	۰	۰	۰	۰
۱۱	موتور علیماش	۲	۲	۱	۱۰	۸	۶	۰	۰	۰	۰	۰	۰	۰	۰
۱۲	موتور کیاشیز	۲	۲	۱	۲	۲	۰	۰	۰	۰	۰	۰	۰	۰	۰
۱۳	موتور تقیب	۲	۲	۱	۲	۲	۱	۰	۰	۰	۰	۰	۰	۰	۰
۱۴	موتور هجرت	۲	۲	۲	۶	۴	۰	۰	۰	۰	۰	۰	۰	۰	۰
۱۵	موردستان	۲	۲	۴۱	۱۸۹	۱۲۲	۵۹	۰	۰	۰	۰	۰	۰	۰	۰
۱۶	هوکند	۲	۲	۱۵	۶۰	۴۹	۲۴	۰	۰	۰	۰	۰	۰	۰	۰

کد نوع راه آبادی: ۱، جاده اصلی، ۲، جاده فرعی، ۳، جاده محلی، ۴، سایر (اینگاه و راه آبی)، ۵، نامشخص



تعداد گاو و گوساله	تعداد گوسفند و بز	تغییر کل زمین آلت شادری	فروشگاه خادانی	دستری بر رویه تعمیراتی آردی	تلفون	دستری بر رویه تعمیراتی آردی	صدوق پست	بیمار و نامای روستایی	دانشگاه تحقیقات دامپزشکی	پزشک	خانه بهداشت	مرکز بهداشتی درمانی	حمام	آموزش تخصصی بر روی آردی	مدرسه راهنمایی	دبستان	برق	آب لوله کشی	پایگاه خدمات بیج	مرکز خدمات روستایی	دستگاه سراسازی	شورای اسلامی روستایی	امکن مذهبی سلمانان	بنیاد مذهبی سلمانان	شماره ردیف آردی
۴۲	۴۱	۴۰	۳۹	۳۸	۳۷	۳۶	۳۵	۳۴	۳۳	۳۲	۳۱	۳۰	۲۹	۲۸	۲۷	۲۶	۲۵	۲۴	۲۳	۲۲	۲۱	۲۰	۱۹	۱۸	۱۷
۲۶۴۶	۴۷۵۴۰	۱	۱۲	۲۶	۱	۲	۷	۲	۲۷	۸	۴	۴	۴۶	۱۱	۲	۲۹	۲۶	۱۴	۷	۰	۱	۲۷	۵۲	۱۸	
۲۷۲	۶۴۱۲	۰	۱	۲	۱	۰	۱	۱	۰	۰	۱	۰	۲	۱	۱	۲	۲	۱	۱	۰	۰	۲	۵	۰	۱
۲۰۰	۲۵۰۰	*	*	*	*	*	*	*	*	*	*	*	*	*	*	*	*	*	*	*	*	*	*	*	۲
۱۰	۲۰۰۰																								۲
۲۰	۲۶۰																								۲
۹	۲۷۰																								۴
۱۲	۲۱۰																								۵
۲	۱۷۵		*	*																					۶
۵	۷۰۰																								۷
۲	۱۲																								۸
۲	۴۰																								۹
۴	۵۰																								۱۰
۲	۱۸۰																								۱۱
۱	۱۵																								۱۲
۹۷	۱۰۸۵	۰	۱	۰	۰	۰	۱	۰	۱۰	۶	۱	۰	۵	۰	۰	۲	۲	۰	۰	۰	۰	۲	۰	۰	۱
۲	۲۶		*	*			*	*	*	*	*	*	*	*	*	*	*	*	*	*	*	*	*	*	۲
۳۰	۲۰۰																								۲
۴	۰																								۲
۱	۸																								۴
۲	۵۰																								۴
۲	۶۰																								۵
۲	۲۰																								۶
۸	۸۵																								۷
۱۵	۲۰۰																								۸
۱	۱۲۶																								۹
۲	۵۰																								۱۰
۲	۶۰																								۱۱
۲۰	۲۰۰																								۱۲
۲	۰																								۱۲
۲۸۰	۸۵۲۵	۱	۲	۲	۰	۰	۱	۰	۵	۰	۰	۰	۷	۲	۰	۸	۵	۲	۰	۰	۰	۵	۵	۶	۱۴
۴۰	۸۰۰		*	*			*	*	*	*	*	*	*	*	*	*	*	*	*	*	*	*	*	*	۱
۲۵	۲۰		*	*			*	*	*	*	*	*	*	*	*	*	*	*	*	*	*	*	*	*	۲
۶۰	۲۰۰۰	*	*	*			*	*	*	*	*	*	*	*	*	*	*	*	*	*	*	*	*	*	۲
۰	۲۵۰																								۴
۵	۵۵																								۵
۵	۴۰۰		*	*			*	*	*	*	*	*	*	*	*	*	*	*	*	*	*	*	*	*	۵
۱۵	۶۰۰		*	*			*	*	*	*	*	*	*	*	*	*	*	*	*	*	*	*	*	*	۶
۳۰	۲۱۰																								۷
۴۰	۱۲۰																								۸
۰	۰																								۹
۵	۴۰۰								*	*	*	*	*	*	*	*	*	*	*	*	*	*	*	*	۱۰
۰	۲۰۰۰																								۱۱
۱۲	۱۰۰																								۱۲
۲	۱۵۰																								۱۳
۱۲۰	۱۲۰۰	*	*	*									*	*	*	*	*	*	*	*	*	*	*	*	۱۴
۲۰	۲۰								*	*	*	*	*	*	*	*	*	*	*	*	*	*	*	*	۱۵
									*	*	*	*	*	*	*	*	*	*	*	*	*	*	*	*	۱۶

خصوصیات اجتماعی - اقتصادی آبادیهای دارای سکونتگاه در استان اردبیل

شماره ردیف آبادی	آبادی	نوع راه آبادی (کیلومتر)	تعداد خانوار	جمعیت	جمعیت عساکر بیشتر	جمعیت باسواد	جمعیت شغل	فصلیت کشاورزی							
								زراعت	باغداری	دامداری دامپروری	پرورش طیور	پرورش گاو ابریشم	پرورش بز و گوسفند	پرورش ماهی	
۱	۲	۳	۴	۵	۶	۷	۸	۹	۱۰	۱۱	۱۲	۱۳	۱۴	۱۵	۱۶
دهستان غنچ آباد															
۱	.....	۱۵۱۳۱۲	۲	۱۷	۱۴	۱۶۸	۱۶۱	*	*	*	*	*	*	*	*
۲	.....	۱۵۱۳۱۶	۷	۸۹	۷۲	۲۴	۲۲	*	*	*	*	*	*	*	*
۳	.....	۱۵۱۳۱۷	۳	۱۹	۱۴	۱	۵	*	*	*	*	*	*	*	*
۴	.....	۱۵۱۳۲۴	۲	۳۵۲	۲۶۶	۱۲۷	۱۰۲	*	*	*	*	*	*	*	*
۵	.....	۱۵۱۳۳۰	۳	۲۲	۲۲	۱۰	۸	*	*	*	*	*	*	*	*
۶	.....	۱۵۱۳۳۱	۲	۴	۲	۰	۱	*	*	*	*	*	*	*	*
۷	.....	۱۵۱۳۳۲	۲	۹	۸	۴	۴	*	*	*	*	*	*	*	*
۸	.....	۱۵۱۳۳۳	۲	۴	۲	۱	۲	*	*	*	*	*	*	*	*
دهستان قره															
۱	.....	۱۵۱۳۹۴	۲	۱۷	۱۷	۵	۶	*	*	*	*	*	*	*	*
۲	.....	۱۵۱۳۹۵	۲	۲۶	۲۱	۱۲	۴	*	*	*	*	*	*	*	*
۳	.....	۱۵۱۳۹۷	۳	۲۸	۳۱	۵	۸	*	*	*	*	*	*	*	*
۴	.....	۱۵۱۳۹۸	۲	۱۳	۱۱	۴	۴	*	*	*	*	*	*	*	*
۵	.....	۱۵۱۳۹۹	۲	۹۷	۷۰	۳۶	۲۲	*	*	*	*	*	*	*	*
۶	.....	۱۵۱۴۰۰	۲	۷	۵	۱	۱	*	*	*	*	*	*	*	*
۷	.....	۱۵۱۴۰۱	۲	۳۰۴	۲۹۰	۱۴	۲۷	*	*	*	*	*	*	*	*
۸	.....	۱۵۱۴۰۲	۲	۱۹	۱۹	۲۳	۲۶	*	*	*	*	*	*	*	*
۹	.....	۱۵۱۴۰۳	۲	۷	۳۵	۱۷	۱۰	*	*	*	*	*	*	*	*
۱۰	.....	۱۵۱۴۰۵	۲	۸	۵	۱	۳	*	*	*	*	*	*	*	*
۱۱	.....	۱۵۱۴۰۶	۲	۳۲۴	۲۹۸	۱۲	۲۰۹	*	*	*	*	*	*	*	*
۱۲	.....	۱۵۱۴۰۸	۲	۷۰	۶۰	۱۲	۲۰	*	*	*	*	*	*	*	*
۱۳	.....	۱۵۱۴۰۹	۳	۹	۸	۱	۲	*	*	*	*	*	*	*	*
۱۴	.....	۱۵۱۴۱۰	۲	۳۶	۲۷	۱۳	۷	*	*	*	*	*	*	*	*
۱۵	.....	۱۵۱۴۱۱	۲	۳	۲	۰	۱	*	*	*	*	*	*	*	*
۱۶	.....	۱۵۱۴۱۲	۲	۲۵	۱۰۲	۵۲	۳۴	*	*	*	*	*	*	*	*
۱۷	.....	۱۵۱۴۱۵	۲	۶۶	۵۰	۲۱	۱۳	*	*	*	*	*	*	*	*
۱۸	.....	۱۵۱۴۱۶	۲	۴۸	۴۰	۱۹	۳۱	*	*	*	*	*	*	*	*
۱۹	.....	۱۵۱۴۱۷	۲	۱۲۳	۹۶	۴۷	۳۸	*	*	*	*	*	*	*	*
دهستان طرچد															
۱	.....	۱۵۱۴۴۲	۲	۱۰	۷	۳	۴	*	*	*	*	*	*	*	*
۲	.....	۱۵۱۴۴۳	۲	۴۶	۲۷	۱۷	۱۷	*	*	*	*	*	*	*	*
۳	.....	۱۵۱۴۴۷	۲	۹	۸	۱	۵	*	*	*	*	*	*	*	*
۴	.....	۱۵۱۴۴۹	۲	۴۱	۳۵	۸	۲۳	*	*	*	*	*	*	*	*
۵	.....	۱۵۱۴۵۰	۲	۷	۶	۱	۴	*	*	*	*	*	*	*	*
۶	.....	۱۵۱۴۵۵	۲	۵	۲	۰	۱	*	*	*	*	*	*	*	*
۷	.....	۱۵۱۴۵۱	۲	۲	۲	۰	۱	*	*	*	*	*	*	*	*
۸	.....	۱۵۱۴۵۲	۲	۴۲	۳۰	۱۴	۱۲	*	*	*	*	*	*	*	*
۹	.....	۱۵۱۴۵۳	۲	۱۹	۱۶	۱	۱۰	*	*	*	*	*	*	*	*
دهستان فتح آباد															
۱	.....	۱۵۱۴۷۶	۴	۴	۱۷	۰	۸	*	*	*	*	*	*	*	*
۲	.....	۱۵۱۴۸۳	۲	۱	۱	۰	۱	*	*	*	*	*	*	*	*
۳	.....	۱۵۱۴۸۹	۲	۵	۴	۰	۱	*	*	*	*	*	*	*	*

کد نوع راه آبادی: ۱ جاده اسفالت، ۲ جاده شوسه، ۳ جاده خاکی، ۴ سایر (از کجاده تا زمین پامالو آبی)، ۵ ناشنخ ع

تعداد گاو و گوساله	تعداد گوسفند و بز	تعمیرگاه ماشین آلات کش درری	فروشگاه دامپزشکی	دستری به رسیدن تعمیراتی درری	تعمیرگاه	دستری به روزنامه و مجله درری	صندوق پست	بیمار و دامپزشکی درری	داپزشک	پزشک	خانه بهداشت	مرکز بهداشتی درری	حمام	آموزش و تفریح بود آموزی	مدرسه راهنمایی	دکستان	برن	آب لوله کشی	پایگاه خدمات برق	مرکز خدمات درری	دفتر بهداشت اندکی	شورای اسلامی درری	امکن مذهبی مسلمانان	بنای مذهبی مسلمانان	شماره درری
۲۲	۳۱	۳۰	۳۹	۳۸	۳۷	۳۶	۳۵	۳۴	۳۳	۳۲	۳۱	۳۰	۲۹	۲۸	۲۷	۲۶	۲۵	۲۴	۲۳	۲۲	۲۱	۱۹	۱۸	۱۷	
۲۱۷	۱۰۲۸۸	۰	۱	۴	۰	۰	۰	۰	۵	۰	۰	۲	۲	۱	۰	۲	۲	۱	۰	۰	۲	۲	۱	۱	
۷	۱۲۰																							۱	
۴۰	۱۵۵۰			*					*							*		*			*	*	*	۲	
۴	۲۱۸			*					*							*		*			*	*	*	۲	
۲۵۰	۸۰۰۰		*	*					*					*		*	*	*			*	*	*	۴	
۱۲	۴۰۰		*	*					*					*		*	*	*			*	*	*	۵	
۰	۰																							۶	
۲	۱۰۰								*							*	*	*			*	*	*	۷	
۰	۰																							۸	
۱۷۰	۵۱۶۶	۰	۲	۶	۰	۰	۱	۱	۰	۱	۱	۰	۶	۲	۱	۶	۸	۲	۲	۰	۰	۶	۱۷	۵	
۵	۲۰۰																							۱	
۱۲	۲۵																							۲	
۹	۱۲۵																*							۲	
۵	۲۰۰			*												*	*	*			*	*	*	۴	
۵۰	۱۲۰			*									*			*	*	*			*	*	*	۵	
۶	۳۰			*									*			*	*	*			*	*	*	۶	
۶۰	۴۴۰			*									*			*	*	*			*	*	*	۷	
۱۵	۴۵۸			*									*			*	*	*			*	*	*	۸	
۶	۱۲۰			*									*			*	*	*			*	*	*	۹	
۱۱	۰			*									*			*	*	*			*	*	*	۱۰	
۶۰۰	۲۲۰۰		*	*			*	*	*	*	*	*	*	*	*	*	*	*	*	*	*	*	*	۱۱	
۲۵	۴۴۰			*			*	*	*	*	*	*	*	*	*	*	*	*	*	*	*	*	*	۱۲	
۵	۱۳۰			*			*	*	*	*	*	*	*	*	*	*	*	*	*	*	*	*	*	۱۳	
۱۲	۱۳۰			*			*	*	*	*	*	*	*	*	*	*	*	*	*	*	*	*	*	۱۴	
۵	۲			*			*	*	*	*	*	*	*	*	*	*	*	*	*	*	*	*	*	۱۵	
۲۵	۲۰۰			*			*	*	*	*	*	*	*	*	*	*	*	*	*	*	*	*	*	۱۶	
۵۰	۱۱۵			*			*	*	*	*	*	*	*	*	*	*	*	*	*	*	*	*	*	۱۷	
۱۵	۱۲۰			*			*	*	*	*	*	*	*	*	*	*	*	*	*	*	*	*	*	۱۸	
۲۴	۰		*	*			*	*	*	*	*	*	*	*	*	*	*	*	*	*	*	*	*	۱۹	
۱۰۹	۱۸۷۵	۰	۱	۱	۰	۰	۰	۰	۰	۰	۰	۵	۰	۰	۲	۲	۰	۰	۰	۰	۲	۵	۰	۰	
۸	۵۰																				*	*	*	۱	
۲۰	۲۰۰															*	*	*	*	*	*	*	*	۲	
۴	۱۲۰															*	*	*	*	*	*	*	*	۳	
۱۲	۵۵۰											*	*	*	*	*	*	*	*	*	*	*	*	۴	
۶	۲۵۰											*	*	*	*	*	*	*	*	*	*	*	*	۵	
۳	۱۵۰											*	*	*	*	*	*	*	*	*	*	*	*	۶	
۳	۲۵											*	*	*	*	*	*	*	*	*	*	*	*	۷	
۴۰	۵۰۰		*	*								*	*	*	*	*	*	*	*	*	*	*	*	۸	
۱۲	۳۰											*	*	*	*	*	*	*	*	*	*	*	*	۹	
۷۰	۲۹۱۰	۰	۱	۱	۰	۰	۱	۰	۰	۰	۰	۲	۱	۰	۱	۰	۰	۱	۰	۰	۱	۲	۰	۰	
۴	۸۰																							۱	
۰	۵۰																							۲	
۰	۰																							۳	

شماره ردیف آبادی	آبادی	نوع راه آبادی (کیلومتر)	تعداد خانوار	جمعیت	جمعیت عساکر بیشتر	جمعیت باسواد	جمعیت شامل	فصلیت کشاورزی							
								۱۰	۱۱	۱۲	۱۳	۱۴	۱۵	۱۶	
۴	منج هفتلی	۴	۴	۲۰	۱۹	۴	۱۱	*	*	*	*	*	*	*	*
۵	منج علیا	۴	۲	۱۷	۱۲	۴	۴	*	*	*	*	*	*	*	*
۶	سرفک	۴	۱	۶	۵	۰	۲	*	*	*	*	*	*	*	*
۷	منج هفتلی	۲	۱	۲	۲	۰	۱	*	*	*	*	*	*	*	*
۸	منج علیا	۲	۲	۲۰	۱۵	۲	۵	*	*	*	*	*	*	*	*
۹	فتح آباد	۳	۶۵	۲۸۰	۲۱۶	۱۲۹	۷۰	*	*	*	*	*	*	*	*
۱۰	کمنابلی	۴	۱	۷	۵	۰	۲	*	*	*	*	*	*	*	*
دهستان کرد															
۱	اهوگ	۳	۶	۲۶	۲۰	۹	۸	۱۲	۸	۱۲	۲۲۱	۱۲۱	*	*	*
۲	بهفت آباد	۳	۶	۲۶	۲۱	۷	۱۲	*	*	*	*	*	*	*	*
۳	تاج آباد	۳	۲	۱۸	۱۵	۲	۷	*	*	*	*	*	*	*	*
۴	چارستان	۲	۱	۲	۲	۱	۲	*	*	*	*	*	*	*	*
۵	حسن آباد	۲	۲	۱۲	۱۰	۶	۵	*	*	*	*	*	*	*	*
۶	حسن آباد	۲	۲	۱۱	۹	۰	۶	*	*	*	*	*	*	*	*
۷	زرفتن	۳	۵	۲۲	۲۵	۱۲	۱۰	*	*	*	*	*	*	*	*
۸	سرتنوره	۲	۴	۲۰	۱۵	۴	۸	*	*	*	*	*	*	*	*
۹	طجرک	۳	۴	۱۳	۱۱	۲	۶	*	*	*	*	*	*	*	*
۱۰	عزیز آباد	۳	۸	۴۲	۳۵	۱۸	۱۸	*	*	*	*	*	*	*	*
۱۱	کردند	۳	۱۱۲	۵۱۲	۳۹۲	۲۰۹	۱۳۸	*	*	*	*	*	*	*	*
۱۲	کلاته دهنه	۳	۲	۸	۵	۱	۲	*	*	*	*	*	*	*	*
۱۳	محمد آباد	۲	۲	۲۵	۲۰	۱۳	۹	*	*	*	*	*	*	*	*
دهستان شیرگان															
۱	بندان	۲	۲۰	۹۵	۷۰	۲۸	۲۶	۱۱	۸	۱۱	۲۳۴	۲۳۴	*	*	*
۲	چاه آهن	۳	۶	۲۳	۱۸	۳	۷	*	*	*	*	*	*	*	*
۳	ده سفید	۳	۱۶	۶۲	۵۵	۲۱	۳۴	*	*	*	*	*	*	*	*
۴	ده نو	۳	۲	۸	۷	۲	۲	*	*	*	*	*	*	*	*
۵	ریگو	۳	۶	۳۱	۲۴	۱۱	۹	*	*	*	*	*	*	*	*
۶	زین آباد	۳	۹	۴۸	۳۶	۲۲	۱۲	*	*	*	*	*	*	*	*
۷	سردو	۳	۲	۴	۴	۱	۲	*	*	*	*	*	*	*	*
۸	عبد الحمیدی	۳	۲	۱۰	۹	۵	۲	*	*	*	*	*	*	*	*
۹	عشق آباد	۲	۲۸	۱۵۲	۱۱۶	۵۵	۴۴	*	*	*	*	*	*	*	*
۱۰	محمد آباد	۳	۱۱	۵۳	۳۸	۲۱	۱۶	*	*	*	*	*	*	*	*
۱۱	شیرگان	۳	۱۱۴	۴۰۹	۳۴۷	۲۰۹	۹۰	*	*	*	*	*	*	*	*
دهستان هتویه															
۱	چاه علی	۲	۴	۱۴	۱۱	۷	۵	۱۰	۷	۱۰	۶۸	۶۸	*	*	*
۲	ساخته	۳	۱	۵	۵	۳	۱	*	*	*	*	*	*	*	*
۳	قیبانی	۳	۸	۳۴	۲۵	۱۳	۱۰	*	*	*	*	*	*	*	*
۴	کلاته حمام	۲	۲	۱۲	۹	۴	۵	*	*	*	*	*	*	*	*
۵	کلاته زرده	۲	۵	۱۹	۱۷	۱۰	۹	*	*	*	*	*	*	*	*
۶	کلاته فرح	۴	۴	۲۳	۲۱	۱۴	۱۰	*	*	*	*	*	*	*	*
۷	شاپک	۳	۱۲	۲۵	۲۰	۱۲	۸	*	*	*	*	*	*	*	*
۸	نو اهنگ	۳	۲	۵	۵	۱	۱	*	*	*	*	*	*	*	*
۹	هتویه	۲	۱۸	۷۸	۶۱	۳۶	۱۸	*	*	*	*	*	*	*	*

تعداد گاو و گوساله	تعداد گوسفند و بز	تغییرات زمین آلات کشاورزی	فروشگاه تعاونی	دستری به وسیله تعمیراتی آردی	تلفن	دستری به روزنامه و مجله آردی	صندوق پست	بیمار و دامی روستایی	دانشگاه زمین داری	پزشک	خانه بهداشت	مرکز بهداشتی درمانی	حمام	آموزش باغبانی و باغبانی	مدرسه راهنمایی	دبستان	برق	آب لوله کشی	پایگاه خدمات پرچ	مرکز خدمات روستایی	دفتر بهداشت و سلامت	شورای اسلامی روستایی	ادامین مذهبی مسلمانان	میثاق مذهبی مسلمانان	شماره ردیف آبادی
۴۲	۴۱	۴۰	۳۹	۳۸	۳۷	۳۶	۳۵	۳۴	۳۳	۳۲	۳۱	۳۰	۲۹	۲۸	۲۷	۲۶	۲۵	۲۴	۲۳	۲۲	۲۱	۲۰	۱۹	۱۸	۱۷
۲	۱۲۰																								۴
۷	۲۵۰																								۵
۶	۲۰۰																								۶
۲	۲۰۰																								۷
۵	۲۰۰																								۸
۴۰	۲۷۰۰	*	*				*					*	*	*		*		*	*	*	*	*	*	*	۹
۲	۱۱۰																								۱۰
۲۴۷	۴۰۲۲	۰	۱	۵	۰	۰	۱	۰	۶	۱	۱	۰	۴	۶	۰	۲	۱	۲	۱	۰	۰	۵	۵	۴	۱
۱۴	۱۲۰								*	*	*	*	*	*		*		*	*	*	*	*	*	*	۲
۷	۲۱۰								*	*	*	*	*	*		*		*	*	*	*	*	*	*	۳
۹	۸۰								*	*	*	*	*	*		*		*	*	*	*	*	*	*	۴
۲	۰								*	*	*	*	*	*		*		*	*	*	*	*	*	*	۵
۲	۱۵۴								*	*	*	*	*	*		*		*	*	*	*	*	*	*	۶
۲	۶								*	*	*	*	*	*		*		*	*	*	*	*	*	*	۷
۱۲	۵۵۰		*						*	*	*	*	*	*		*		*	*	*	*	*	*	*	۸
۱۲	۶۵								*	*	*	*	*	*		*		*	*	*	*	*	*	*	۹
۶	۱۲۰							*	*	*	*	*	*	*		*		*	*	*	*	*	*	*	۱۰
۱۷	۱۰۰		*	*			*		*	*	*	*	*	*		*		*	*	*	*	*	*	*	۱۱
۲۵۰	۲۵۰۰	*	*				*		*	*	*	*	*	*		*		*	*	*	*	*	*	*	۱۲
۲	۰								*	*	*	*	*	*		*		*	*	*	*	*	*	*	۱۳
۸	۶۸								*	*	*	*	*	*		*		*	*	*	*	*	*	*	۱۴
۲۸۵	۴۶۱۰	۰	۱	۱	۰	۲	۱	۰	۱	۰	۰	۱	۸	۰	۱	۶	۲	۲	۱	۰	۱	۷	۶	۲	۱
۲۰	۵۰۰					*			*	*	*	*	*	*		*		*	*	*	*	*	*	*	۲
۱	۱۵۰								*	*	*	*	*	*		*		*	*	*	*	*	*	*	۳
۲۰	۲۵۰								*	*	*	*	*	*		*		*	*	*	*	*	*	*	۴
۲	۱۲۰								*	*	*	*	*	*		*		*	*	*	*	*	*	*	۵
۲۵	۴۵۰								*	*	*	*	*	*		*		*	*	*	*	*	*	*	۶
۱۰	۱۸۰								*	*	*	*	*	*		*		*	*	*	*	*	*	*	۷
۱	۰								*	*	*	*	*	*		*		*	*	*	*	*	*	*	۸
۷	۶۰								*	*	*	*	*	*		*		*	*	*	*	*	*	*	۹
۲۵	۲۰۰								*	*	*	*	*	*		*		*	*	*	*	*	*	*	۱۰
۱۲	۲۰۰								*	*	*	*	*	*		*		*	*	*	*	*	*	*	۱۱
۱۵۰	۲۵۰۰	*	*			*	*		*	*	*	*	*	*		*		*	*	*	*	*	*	*	۱۲
۹۸	۱۵۴۶	۰	۱	۲	۰	۰	۰	۰	۰	۰	۰	۱	۰	۰	۲	۱	۱	۰	۰	۰	۲	۱	۰	۰	۱
۶	۲۹۰								*	*	*	*	*	*		*		*	*	*	*	*	*	*	۲
۰	۲۰								*	*	*	*	*	*		*		*	*	*	*	*	*	*	۳
۵	۲۰۰								*	*	*	*	*	*		*		*	*	*	*	*	*	*	۴
۵	۴۵								*	*	*	*	*	*		*		*	*	*	*	*	*	*	۵
۵	۱۵								*	*	*	*	*	*		*		*	*	*	*	*	*	*	۶
۱۰	۲۰۰								*	*	*	*	*	*		*		*	*	*	*	*	*	*	۷
۱۵	۴۰		*						*	*	*	*	*	*		*		*	*	*	*	*	*	*	۸
۰	۲۰۰		*						*	*	*	*	*	*		*		*	*	*	*	*	*	*	۹
۵۰	۲۰۰	*	*						*	*	*	*	*	*		*		*	*	*	*	*	*	*	۱۰

کتابخانه مرکزی آمل

خصوصیات اجتماعی - اقتصادی آبادیهای سکندرشهرستان

شماره ۱۰۰

شماره دفتر آبادی	آبادی	کد آبادی	نوع راه آبادی (کد)	تعداد خانوار	کل جمعیت	جمعیت ۶ ساله و بیشتر	جمعیت باسواد	جمعیت ناخواند	فصلیت عمده کشت درزی						
									۱۰	۱۱	۱۲	۱۳	۱۴	۱۵	۱۶
۱۰	هنویه سفلی	۱۵۲۲۲۲	۲	۴۰۲۲	۱۷۰۴۱	۱۲۵۶۱	۶۸۸۰	۲۵۲۴	۸۹	*	*	*	*	*	*
	بخش سر ایوان														
	دهستان ابجک			۱۵۰۰	۷۲۷	۳۶۵	۲۷۹	۲۵۰	۱۱	*	*	*	*	*	*
۱	ایبک	۱۵۲۲۶۴	۲	۸۰۸	۳۶۵	۲۶۲	۱۶۱	۷۰	۱۱	*	*	*	*	*	*
۲	بغداد	۱۵۲۲۷۷	۲	۲۸۰	۱۲۴۷	۹۲۸	۳۵۷	۴۵۱	*	*	*	*	*	*	*
۳	تلمبه دوم امیرزاده	۱۵۲۲۸۲	۲	۱	۵	۲	۰	۱	*	*	*	*	*	*	*
۴	چاه آب اشق معمر	۱۵۲۲۷۱	۲	۸	۸	۸	۰	۲	*	*	*	*	*	*	*
۵	چاه عمیق شاهقلی	۱۵۲۲۱۲	۲	۴	۴	۲	۰	۱	*	*	*	*	*	*	*
۶	چاه عمیق فرکت بهار	۱۵۲۲۱۵	۲	۱	۵	۲	۱	۱	*	*	*	*	*	*	*
۷	چاه کوش	۱۵۲۲۱۵	۲	۱	۱	۱	۰	۰	*	*	*	*	*	*	*
۸	چاه مشاع شهیدرستمی	۱۵۲۲۲۵	۲	۱	۲	۲	۰	۱	*	*	*	*	*	*	*
۹	چاه نیمه عمیق خدیوی	۱۵۲۲۳۲	۲	۱	۴	۴	۱	۴	*	*	*	*	*	*	*
۱۰	حجت آباد	۱۵۲۲۳۵	۲	۱۵	۷۹	۶۰	۲۰	۳۱	*	*	*	*	*	*	*
۱۱	خوفتر سفلی	۱۵۲۲۴۲	۲	۱	۲	۲	۰	۱	*	*	*	*	*	*	*
۱۲	دو حصار ان	۱۵۲۲۴۵	۲	۱۶۶	۸۰۹	۶۱۵	۳۰۴	۱۹۶	*	*	*	*	*	*	*
۱۳	مرند	۱۵۲۲۴۶	۲	۱۶۲	۶۰۹	۴۹۰	۲۳۵	۱۸۸	*	*	*	*	*	*	*
۱۴	عمروبی	۱۵۲۲۶۸	۲	۵۸	۲۵۷	۱۸۵	۱۰۲	۶۷	*	*	*	*	*	*	*
	دهستان سر ایوان			۲۲۲	۲۲۲	۲۲۲	۱۲۰	۷۸۹	۳۶	۲۲	۲۵	۲	۲	۰	۰
۱	ایبک منصور	۱۵۲۸۷۴	۲	۱۵	۵۰	۴۵	۲۲	۲۰	*	*	*	*	*	*	*
۲	ایبک غاله	۱۵۲۸۷۵	۲	۱	۷	۶	۰	۲	*	*	*	*	*	*	*
۳	ازدک	۱۵۲۸۷۶	۲	۵	۲۲	۲۹	۱۵	۷	*	*	*	*	*	*	*
۴	امپور	۱۵۲۸۷۸	۲	۲	۹	۹	۴	۴	*	*	*	*	*	*	*
۵	اشچیریز	۱۵۲۸۸۰	۲	۱	۱	۱	۰	۱	*	*	*	*	*	*	*
۶	اویز	۱۵۲۸۸۱	۲	۱۲	۴۵	۳۹	۱۸	۱۲	*	*	*	*	*	*	*
۷	بنتی خانیک	۱۵۲۸۸۲	۲	۵۹	۲۲۲	۱۹۲	۱۰۰	۶۰	*	*	*	*	*	*	*
۸	بیفته لان	۱۵۲۸۸۶	۲	۸	۸	۷	۰	۶	*	*	*	*	*	*	*
۹	پهس برج	۱۵۲۸۸۷	۲	۱۰	۳۲	۲۵	۵	۸	*	*	*	*	*	*	*
۱۰	تلخی	۱۵۲۸۹۲	۲	۱۲	۴۲	۳۳	۹	۳۱	*	*	*	*	*	*	*
۱۱	چاهک	۱۵۲۸۹۸	۲	۲	۶	۶	۱	۳	*	*	*	*	*	*	*
۱۲	چرمه	۱۵۲۸۹۹	۲	۲۲۲	۱۲۸۰	۱۰۶۰	۵۷۱	۳۰۶	*	*	*	*	*	*	*
۱۳	خاور پایین	۱۵۲۹۰۶	۲	۱۵	۵۹	۵۵	۲۸	۱۷	*	*	*	*	*	*	*
۱۴	خاور علیا	۱۵۲۹۰۵	۲	۴	۱۴	۱۰	۰	۵	*	*	*	*	*	*	*
۱۵	خوززاده	۱۵۲۹۰۹	۲	۸۰	۲۸۵	۲۳۷	۱۴۵	۱۰۰	*	*	*	*	*	*	*
۱۶	درچنار	۱۵۲۹۱۱	۲	۱۰	۳۶	۳۰	۱۲	۹	*	*	*	*	*	*	*
۱۷	زایر	۱۵۲۹۱۴	۲	۱	۱	۱	۰	۱	*	*	*	*	*	*	*
۱۸	سر ایبک	۱۵۲۹۱۵	۲	۳۴	۱۶۴	۱۳۱	۳۷	۲۲	*	*	*	*	*	*	*
۱۹	سر ایبک بالا	۱۵۲۹۱۶	۲	۲	۱۰	۱۰	۴	۲	*	*	*	*	*	*	*
۲۰	سنجک	۱۵۲۹۲۰	۲	۴	۹	۷	۱	۲	*	*	*	*	*	*	*
۲۱	فرکت اسلام آباد	۱۵۲۹۲۲	۲	۱	۳	۲	۲	۱	*	*	*	*	*	*	*
۲۲	فرکت انقلاب	۱۵۲۹۲۴	۲	۱	۱	۱	۱	۱	*	*	*	*	*	*	*
۲۳	فرکت جعفری	۱۵۲۹۲۵	۲	۱	۱	۱	۰	۱	*	*	*	*	*	*	*
۲۴	فرکت مخصوص آباد	۱۵۲۹۲۶	۲	۱	۳	۲	۱	۱	*	*	*	*	*	*	*

کد نوع راه آبادی: ۱ جاده اسفالت، ۲ جاده شوسه، ۳ جاده خاکی، ۴ سایر (اینگاه راه آهن یا راه آبی)، ۵ ناشخص

شماره ردیف آبادی	بیش از یک دهکده سیستان	امکان زندگی سیستان	شورای سلامی روستایی	دفتر بهداشت	مركز خدمات روستایی	پایگاه بهداشت	آب لوله کشی	برق	دبستان	مدرسه راهمایی	آموزش باغبانی	مركز بهداشتی درمانی	خانه بهداشت	پزشک	دامپزشکی و دامپزشکی	بیمارستانی روستایی	صندوق پست	دفتر بزرگ بیمارستان و مرکز بهداشتی	تلفن	دفتر بزرگ بیمارستانی و مرکز بهداشتی	فرهنگستان	تعمیرات ساختمان	تعداد کوچه ها	تعداد گاو و گوسفال	
۱۷	۱۸	۱۹	۲۰	۲۱	۲۲	۲۳	۲۴	۲۵	۲۶	۲۷	۲۸	۲۹	۳۰	۳۱	۳۲	۳۳	۳۴	۳۵	۳۶	۳۷	۳۸	۳۹	۴۰	۴۱	۴۲
۱۰		۱۴	۲۷	۲۰	۵	۷	۱۵	۱۴	۲۶	۵	۱۵	۲۲	۸	۷	۱۰	۸	۴	۴	۴	۲	۳	۱	۲۶	۲	
۱	۲	۳	۴	۵	۶	۷	۸	۹	۱۰	۱۱	۱۲	۱۳	۱۴	۱۵	۱۶	۱۷	۱۸	۱۹	۲۰	۲۱	۲۲	۲۳	۲۴	۲۵	
۲۳	۲۴	۲۵	۲۶	۲۷	۲۸	۲۹	۳۰	۳۱	۳۲	۳۳	۳۴	۳۵	۳۶	۳۷	۳۸	۳۹	۴۰	۴۱	۴۲	۴۳	۴۴	۴۵	۴۶	۴۷	
۴۸	۴۹	۵۰	۵۱	۵۲	۵۳	۵۴	۵۵	۵۶	۵۷	۵۸	۵۹	۶۰	۶۱	۶۲	۶۳	۶۴	۶۵	۶۶	۶۷	۶۸	۶۹	۷۰	۷۱	۷۲	

خصوصیات اجتماعی - اقتصادی آبادیهای دارای سکنه شهرستان فردوس

شماره ردیف آبادی	آبادی	کد آبادی	نوع راه آبادی (کد)	تعداد خانوار	کل جمعیت	جمعیت عسرالذکر	جمعیت باسواد	جمعیت شامل	فصاحت عمده کشاورزی						
									۱۰	۱۱	۱۲	۱۳	۱۴	۱۵	۱۶
۲۵	فرکت مهدی آباد	۱۵۲۹۶۶	۲	۱	۱	۱	۰	۱	۰	۰	۰	۰	۰	۰	۰
۲۶	کلاته اقامحمد	۱۵۲۹۳۱	۴	۱	۲	۲	۰	۱	۰	۰	۰	۰	۰	۰	۰
۲۷	کلاته زرگر	۱۵۲۹۳۷	۲	۱	۶	۶	۵	۲	۰	۰	۰	۰	۰	۰	۰
۲۸	کلاته محمدعباس	۱۵۲۹۴۹	۲	۱	۲	۲	۰	۱	۰	۰	۰	۰	۰	۰	۰
۲۹	کلاته مومن	۱۵۲۹۵۲	۲	۷	۳۰	۲۲	۱۳	۹	۰	۰	۰	۰	۰	۰	۰
۳۰	کوره جهادمر ایان	۱۵۲۹۸۴	۲	۱	۱	۱	۱	۱	۰	۰	۰	۰	۰	۰	۰
۳۱	کزن تفک	۱۵۲۹۶۱	۲	۶	۱۹	۱۷	۶	۶	۰	۰	۰	۰	۰	۰	۰
۳۲	مرغار	۱۵۲۹۶۴	۲	۴	۱۶	۱۶	۲	۷	۰	۰	۰	۰	۰	۰	۰
۳۳	مزنزار	۱۵۲۹۶۵	۲	۱	۲	۲	۰	۱	۰	۰	۰	۰	۰	۰	۰
۳۴	میان تک	۱۵۲۹۷۰	۲	۲	۱۲	۱۰	۶	۴	۰	۰	۰	۰	۰	۰	۰
۳۵	نوبهار	۱۵۲۹۷۱	۲	۸۱	۳۲۰	۲۶۹	۱۴۳	۱۱۷	۰	۰	۰	۰	۰	۰	۰
۳۶	هررتک	۱۵۲۹۷۵	۴	۲	۹	۸	۳	۴	۰	۰	۰	۰	۰	۰	۰
۳۷	همبو	۱۵۲۹۷۸	۴	۵	۲۴	۲۰	۸	۸	۰	۰	۰	۰	۰	۰	۰
دهستان سه قلعه															
۱	اتحادصاداته	۱۵۳۰۸۶	۲	۴	۱۹	۱۲	۲	۶	۰	۰	۰	۰	۰	۰	۰
۲	بمطابق	۱۵۳۰۸۷	۲	۱۱۲	۵۰۴	۴۰۴	۲۲۱	۱۲۶	۰	۰	۰	۰	۰	۰	۰
۳	بندنگر	۱۵۳۰۸۸	۲	۱۰	۶۳	۴۴	۶	۲۸	۰	۰	۰	۰	۰	۰	۰
۴	تلمبه فرکت	۱۵۳۰۹۰	۲	۱	۹	۸	۵	۳	۰	۰	۰	۰	۰	۰	۰
۵	چاه بنه	۱۵۳۰۹۲	۲	۱۰	۲۸	۳۰	۲	۲۵	۰	۰	۰	۰	۰	۰	۰
۶	چاه پشیری	۱۵۳۰۹۵	۲	۵	۱۷	۱۴	۲	۱۲	۰	۰	۰	۰	۰	۰	۰
۷	چاه تریخی	۱۵۳۰۹۶	۲	۲۵	۱۰۰	۷۲	۱۰	۴۰	۰	۰	۰	۰	۰	۰	۰
۸	چاه خوش شری	۱۵۳۰۹۹	۲	۴	۱۴	۹	۰	۷	۰	۰	۰	۰	۰	۰	۰
۹	چاه طالسپ	۱۵۳۱۰۱	۲	۲۵	۱۶۶	۱۲۷	۲۸	۶۶	۰	۰	۰	۰	۰	۰	۰
۱۰	چاه عباس	۱۵۳۱۰۲	۲	۲	۹	۸	۰	۷	۰	۰	۰	۰	۰	۰	۰
۱۱	چاه غیاث	۱۵۳۰۹۷	۲	۲۷	۱۳۲	۹۴	۱۷	۴۸	۰	۰	۰	۰	۰	۰	۰
۱۲	چاه مزار	۱۵۳۱۰۵	۲	۳	۱۱	۸	۰	۷	۰	۰	۰	۰	۰	۰	۰
۱۳	حصین آباد	۱۵۳۱۰۹	۲	۱	۷	۶	۰	۲	۰	۰	۰	۰	۰	۰	۰
۱۴	خوش شاه غیاث	۱۵۳۱۶۴	۲	۱	۷	۷	۰	۶	۰	۰	۰	۰	۰	۰	۰
۱۵	زری چاه	۱۵۳۱۱۶	۲	۷	۲۵	۱۷	۰	۱۵	۰	۰	۰	۰	۰	۰	۰
۱۶	زنگر	۱۵۳۱۱۷	۲	۴۸	۲۲۷	۱۸۴	۹۳	۶۳	۰	۰	۰	۰	۰	۰	۰
۱۷	سه قلعه	۱۵۳۱۱۹	۲	۶۷۶	۲۹۸۷	۲۳۱۹	۱۰۷۱	۱۰۴۵	۰	۰	۰	۰	۰	۰	۰
۱۸	فرکت ابیبار بقالی	۱۵۳۱۴۶	۲	۲	۴	۴	۱	۴	۰	۰	۰	۰	۰	۰	۰
۱۹	فرکت ابیبار برشتوی	۱۵۳۱۴۹	۲	۲	۲	۲	۰	۲	۰	۰	۰	۰	۰	۰	۰
۲۰	فرکت حسامی	۱۵۳۱۲۱	۲	۱	۲	۲	۱	۱	۰	۰	۰	۰	۰	۰	۰
۲۱	فرکت قاه	۱۵۳۱۲۲	۲	۱	۷	۶	۵	۳	۰	۰	۰	۰	۰	۰	۰
۲۲	فرکت ننگرزی	۱۵۳۱۵۰	۲	۲	۱۱	۸	۵	۳	۰	۰	۰	۰	۰	۰	۰
۲۳	فرکت نمونه	۱۵۳۱۲۵	۲	۱	۲	۲	۱	۲	۰	۰	۰	۰	۰	۰	۰
۲۴	شهر کفرهددمتغیب	۱۵۳۱۲۷	۲	۴۴	۱۸۹	۱۴۶	۸۵	۴۷	۰	۰	۰	۰	۰	۰	۰
۲۵	قاسم آباد	۱۵۳۱۲۸	۲	۸	۲۵	۲۴	۱۱	۱۰	۰	۰	۰	۰	۰	۰	۰
۲۶	کنام رود	۱۵۳۱۳۰	۲	۲	۱۸	۱۵	۷	۴	۰	۰	۰	۰	۰	۰	۰
۲۷	کوه میران	۱۵۳۱۴۰	۲	۲۲	۹۱	۷۰	۲۲	۳۸	۰	۰	۰	۰	۰	۰	۰
۲۸	کلمستان طالقاش	۱۵۳۱۴۱	۲	۱	۴	۲	۲	۱	۰	۰	۰	۰	۰	۰	۰
۲۹	کوش میر	۱۵۳۱۴۲	۲	۸	۴۵	۳۴	۱۸	۱۸	۰	۰	۰	۰	۰	۰	۰
۳۰	موتور چلدر آباد	۱۵۳۰۹۱	۲	۶	۲۱	۲۱	۱۱	۶	۰	۰	۰	۰	۰	۰	۰

کد نوع راه آبادی، جاده اسفالت ۱، جاده شوسه ۲، جاده خاکی ۳، ماروس ۴، سایر (از جاده راه آسین باره آبی ۵)، ناشخص ۶



تعداد گاو و گوساله	تعداد گوسفند و بز	تعمیرگاه ماشین آلات درزی	فروشگاه تعاونی	دستری - بریدندیموی کرباجی	مطبخ	دستری - روزنامه بخور آردی	صندوق پست	بیمار و ماهی روستایی	دانشگاه زمین داری	پزشک	خانه بهداشت	مرکز بهداشتی درمانی	حمام	آموزش باغبانی	مدرسه راهنمایی	دبستان	برق	آب لوله کشی	پایگاه خدمات پنج	مرکز خدمات روستایی	دفتر جهاد سازندگی	شورای اسلامی روستایی	امکن مذکی سلمانان	مبلغ مذکی سلمانان	ملاز و دیدنی آبادی	
۴۲	۴۱	۴۰	۳۹	۳۸	۳۷	۳۶	۳۵	۳۴	۳۳	۳۲	۳۱	۳۰	۲۹	۲۸	۲۷	۲۶	۲۵	۲۴	۲۳	۲۲	۲۱	۲۰	۱۹	۱۸	۱۷	
۲	۲۱۰																								۲۵	
۱	۴۵																								۲۶	
۲	۵																								۲۷	
۰	۴																								۲۸	
۱۲	۷۰																								۲۹	
۰	۰																								۳۰	
۰	۱۰۰																								۳۱	
۲	۵۷۰																								۳۲	
۷	۱۷۰																								۳۳	
۰	۲۰																								۳۴	
۱۵۰	۱۵۰۰	*	*				*			*	*	*	*	*	*	*	*	*	*	*	*	*	*	*	*	۳۵
۲	۰																					*	*	*	۳۶	
۳	۲۰۵۰																								۳۷	
۱۰۴	۴۹۶۹۰	۰	۲	۷	۰	۲	۲	۲	۲	۱	۱	۱	۵	۴	۱	۹	۲	۶	۱	۴	۰	۱۲	۷	۴	۱	
۱۰	۹۰																								۲	
۲۰	۷۰۰۰	*	*				*	*	*	*	*	*	*	*	*	*	*	*	*	*	*	*	*	*	۲	
۰	۱۵۵۰																								۲	
۰	۷۰۰																								۲	
۰	۲۰۰۰																								۲	
۰	۴۰۰																								۲	
۰	۲۰۰۰																								۲	
۰	۶۰۰															*	*	*	*	*	*	*	*	*	۲	
۰	۷۰۰۰															*	*	*	*	*	*	*	*	*	۲	
۰	۲۰۰															*	*	*	*	*	*	*	*	*	۲	
۰	۱۷۰۰															*	*	*	*	*	*	*	*	*	۲	
۰	۵۵۰															*	*	*	*	*	*	*	*	*	۲	
۰	۱۰۰															*	*	*	*	*	*	*	*	*	۲	
۰	۲۰۰															*	*	*	*	*	*	*	*	*	۲	
۰	۱۰۰۰															*	*	*	*	*	*	*	*	*	۲	
۲۵	۲۰۰۰					*	*	*	*	*	*	*	*	*	*	*	*	*	*	*	*	*	*	*	۲۵	
۱۲	۷۵۰۰	*	*	*	*	*	*	*	*	*	*	*	*	*	*	*	*	*	*	*	*	*	*	*	۱۲	
۰	۳۰																								۱۷	
۶	۲۵۰																								۱۷	
۰	۰																								۱۸	
۰	۲۰۰																								۱۸	
۲	۱۹۰																								۱۹	
۰	۲۲۰۰																								۲۰	
۷	۲۵۰۰	*	*	*	*	*	*	*	*	*	*	*	*	*	*	*	*	*	*	*	*	*	*	*	۲۱	
۲	۲۵۰	*	*	*	*	*	*	*	*	*	*	*	*	*	*	*	*	*	*	*	*	*	*	*	۲۲	
۰	۲۲۰																								۲۳	
۰	۲۰۰۰																								۲۴	
۰	۱۵۰۰																								۲۵	
۰	۱۰۰۰																								۲۶	
۰	۲۰۰																								۲۷	
۲	۲۰۰												*	*	*	*	*	*	*	*	*	*	*	*	۲۸	
۰	۲۰۰																								۲۹	
۰	۲۰																								۳۰	

خصوصیات اجتماعی - اقتصادی آبادیهای دارای سکنه شهرستان فردوس

شماره ردیف آبادی	آبادی	کده آبادی	نوع راه آبادی (کده)	تعداد خانوار	کل جمعیت	جمعیت عورتان بیشتر	جمعیت باسواد	جمعیت شائل	فعالیت عمده کشاورزی						
									زراعت	باغداری	دامداری دامپروری	پرورش طیور	پرورش گاو ابریشم	پرورش بز و گوسفند	پرورش ماهی
۱	۲	۳	۴	۵	۶	۷	۸	۹	۱۰	۱۱	۱۲	۱۳	۱۴	۱۵	۱۶
۲۱	موتور ساد اتس	۱۵۲۱۵۱	۲	۲	۱۷	۱۷	۲	۸	*	*	*	*	*	*	*
۲۲	موتور مجادیه	۱۵۲۱۴۷	۲	۱	۱	۱	۰	۰	*	*	*	*	*	*	*
۲۳	موتور عمیق زاشیه	۱۵۲۱۰۲	۲	۱	۲	۲	۲	۱	*	*	*	*	*	*	*
۲۴	موتور نمونه زینایی	۱۵۲۱۲۴	۲	۲	۲	۲	۱	۲	*	*	*	*	*	*	*
۲۵	موتور وحدت	۱۵۲۱۵۶	۲	۱	۱	۱	۱	۱	*	*	*	*	*	*	*
	دهستان مکه عیبی			۷۲۰	۲۷۵۸	۲۲۰۲	۱۲۳۹	۸۶۹	۷	۷	۶	۲	۰	۰	۰
۱	حمین آباد بشار	۱۵۲۲۴۲	۲	۱	۲	۲	۲	۱	*	*	*	*	*	*	*
۲	خاشکوک	۱۵۲۲۴۵	۴	۱	۶	۶	۱	۱	*	*	*	*	*	*	*
۳	دره پیر	۱۵۲۲۴۶	۲	۲۹	۱۰۰	۸۲	۲۸	۲۷	*	*	*	*	*	*	*
۴	کریمو	۱۵۲۲۵۹	۲	۲۸۵	۱۱۵۶	۹۵۵	۵۱۳	۳۵۰	*	*	*	*	*	*	*
۵	معهیبی	۱۵۲۲۷۴	۲	۲۴۶	۹۶۸	۸۰۷	۵۰۰	۳۲۴	*	*	*	*	*	*	*
۶	شرم	۱۵۲۲۷۶	۲	۶۱	۱۶۰	۱۴۲	۴۰	۴۳	*	*	*	*	*	*	*
۷	شوده	۱۵۲۲۷۷	۲	۱۰۷	۲۶۶	۲۰۸	۱۴۵	۹۲	*	*	*	*	*	*	*
	بخش مرکزی			۲۹۵۲	۱۱۸۶۰	۹۷۷۹	۵۲۵۲	۳۲۹۰	۲۷	۲۵	۲۷	۴	۶	۰	۰
	دهستان حومه			۱۵۲۶	۶۱۶۴	۵۱۱۲	۲۸۸۷	۱۶۲۸	۱۳	۹	۱۱	۱	۰	۰	۰
۱	ابگرم معدنی فردوس	۱۵۲۲۶۰	۲	۱	۴	۲	۱	۱	*	*	*	*	*	*	*
۲	الغزو	۱۵۲۲۶۱	۲	۶۷	۲۲۵	۱۹۲	۱۰۶	۶۵	*	*	*	*	*	*	*
۳	امرو دگان	۱۵۲۲۶۲	۳	۹۴	۳۵۵	۲۹۱	۱۶۵	۸۷	*	*	*	*	*	*	*
۴	انار میتانک	۱۵۲۲۶۴	۲	۱۲۴	۴۴۸	۳۷۶	۱۹۱	۱۱۹	*	*	*	*	*	*	*
۵	باغستان مقلی	۱۵۲۲۶۸	۱	۱۴۷	۶۲۳	۵۲۵	۳۰۵	۱۷۱	*	*	*	*	*	*	*
۶	باغستان ملیها	۱۵۲۲۶۶	۱	۴۴۰	۱۹۶۱	۱۵۸۸	۹۹۳	۴۲۳	*	*	*	*	*	*	*
۷	بیرچک	۱۵۲۲۷۲	۲	۱	۱	۱	۰	۱	*	*	*	*	*	*	*
۸	بیرون	۱۵۲۲۷۳	۲	۳۲۴	۱۲۶۲	۱۰۶۲	۵۵۵	۳۷۷	*	*	*	*	*	*	*
۹	بکری پاشین	۱۵۲۲۷۶	۲	۸	۴۰	۳۲	۱۴	۷	*	*	*	*	*	*	*
۱۰	خاشکوک	۱۵۲۴۰۲	۲	۱۴۶	۵۵۵	۴۴۷	۲۲۰	۱۵۷	*	*	*	*	*	*	*
۱۱	کلاته خار	۱۵۲۴۲۳	۴	۱	۱	۱	۰	۱	*	*	*	*	*	*	*
۱۲	لچنو	۱۵۲۴۵۲	۲	۱۵	۶۱	۴۳	۲۰	۱۳	*	*	*	*	*	*	*
۱۳	مرکز آموزش فنی و حرفه ای فردوس	۱۵۲۴۵۶	۲	۱	۲۱	۲۱	۲۱	۲۱	*	*	*	*	*	*	*
۱۴	مهر انکوشک	۱۵۲۴۵۹	۲	۱۴۷	۶۰۷	۵۱۶	۲۸۶	۱۸۵	*	*	*	*	*	*	*
	دهستان خاشکوک			۴۴۶	۱۹۵۴	۱۵۲۴	۷۵۶	۶۲۷	۱۴	۶	۱۶	۰	۰	۰	۰
۱	ابدکی	۱۵۲۵۶۶	۲	۶	۳۴	۲۵	۲	۱۱	*	*	*	*	*	*	*
۲	ابراهیم آباد	۱۵۲۵۶۷	۲	۲۴	۱۵۶	۱۲۵	۶۰	۴۰	*	*	*	*	*	*	*
۳	الشف	۱۵۲۵۶۹	۴	۲	۱۱	۹	۰	۶	*	*	*	*	*	*	*
۴	پهلوند	۱۵۲۵۷۴	۲	۱۲	۴۳	۳۹	۲۰	۱۱	*	*	*	*	*	*	*
۵	چاه بخون	۱۵۲۵۸۲	۲	۱	۹	۷	۴	۵	*	*	*	*	*	*	*
۶	چاه نر	۱۵۲۶۰۲	۲	۱۹	۸۸	۷۰	۳۵	۱۸	*	*	*	*	*	*	*
۷	حمین آباد	۱۵۲۶۱۲	۲	۱۶	۸۶	۷۱	۳۶	۴۱	*	*	*	*	*	*	*
۸	حمین آباد	۱۵۲۶۱۲	۲	۶۱	۲۷۴	۲۱۲	۱۱۰	۱۰۴	*	*	*	*	*	*	*
۹	خاشکوک	۱۵۲۶۲۲	۲	۲۰۸	۸۷۴	۶۷۸	۳۴۰	۲۵۷	*	*	*	*	*	*	*
۱۰	مقلی پتک	۱۵۲۶۲۸	۲	۱	۷	۶	۲	۳	*	*	*	*	*	*	*
۱۱	طاهر آباد	۱۵۲۶۳۹	۲	۲۵	۱۰۹	۸۷	۴۹	۳۱	*	*	*	*	*	*	*
۱۲	عاقل آباد	۱۵۲۶۴۰	۲	۱	۲	۲	۰	۲	*	*	*	*	*	*	*

کد نوع راه آبادی: ۱ جاده اسفالت، ۲ جاده خاکی، ۳ مارود، ۴ سایر (اینگاه راه آسین یا راه آبی)، ۵ نامشخص

تعداد گاودگودکوساله	تعداد کوسفندوز	تعمیرگاه آیین آلات کشوری	فروشگاه تعاونی	دانشکده پرورش طیور عمومی اردبیل	تعمیرگاه	دانشکده پرورش طیور دامپروری	صندوق پست	بیمار و دامهای رودساری	داپزشکیت کلینیک دامپزشکی	پزشکیت	خانه بهداشت	مرکز بهداشتی درمانی	حمام	آموزشگاه صنعت سردار آفری	مدرسه راهنمایی	دبستان	برق	آب لوله کشی	پایگاه خدمات بستری	مرکز خدمات درمانی	دفتر بهداشت سازندگی	شورای اسلامی رودساری	امان مذهبی مسلمانان	بلنج مذهبی مسلمانان	شماره رودساری آبادی
۲۲	۲۱	۲۰	۱۹	۱۸	۱۷	۱۶	۱۵	۱۴	۱۳	۱۲	۱۱	۱۰	۹	۸	۷	۶	۵	۴	۳	۲	۱	۰	۰	۰	۱۷
۱۲	۶۰۰	۰	۰	۰	۰	۱	۲	۲	۲	۲	۲	۱	۵	۲	۲	۵	۵	۲	۲	۰	۰	۵	۱۰	۰	۲۶
۰	۶۰۰	۰	۰	۰	۰	۰	۰	۰	۰	۰	۰	۰	۰	۰	۰	۰	۰	۰	۰	۰	۰	۰	۰	۰	۲۲
۰	۰	۰	۰	۰	۰	۰	۰	۰	۰	۰	۰	۰	۰	۰	۰	۰	۰	۰	۰	۰	۰	۰	۰	۰	۲۲
۰	۵۵۰	۰	۰	۰	۰	۰	۰	۰	۰	۰	۰	۰	۰	۰	۰	۰	۰	۰	۰	۰	۰	۰	۰	۰	۲۲
۰	۰	۰	۰	۰	۰	۰	۰	۰	۰	۰	۰	۰	۰	۰	۰	۰	۰	۰	۰	۰	۰	۰	۰	۰	۲۲
۱۱۱۳	۹۹۶۵	۰	۰	۰	۰	۱	۲	۲	۲	۲	۲	۱	۵	۲	۲	۵	۵	۲	۲	۰	۰	۵	۱۰	۰	۲۵
۰	۱۵	۰	۰	۰	۰	۰	۰	۰	۰	۰	۰	۰	۰	۰	۰	۰	۰	۰	۰	۰	۰	۰	۰	۰	۱
۰	۰	۰	۰	۰	۰	۰	۰	۰	۰	۰	۰	۰	۰	۰	۰	۰	۰	۰	۰	۰	۰	۰	۰	۰	۲
۵۰	۷۰۰	۰	۰	۰	۰	۰	۰	۰	۰	۰	۰	۰	۰	۰	۰	۰	۰	۰	۰	۰	۰	۰	۰	۰	۲
۲۰۰	۲۰۰۰	۰	۰	۰	۰	۰	۰	۰	۰	۰	۰	۰	۰	۰	۰	۰	۰	۰	۰	۰	۰	۰	۰	۰	۲
۷۰۰	۴۵۰۰	۰	۰	۰	۰	۰	۰	۰	۰	۰	۰	۰	۰	۰	۰	۰	۰	۰	۰	۰	۰	۰	۰	۰	۲
۲۰	۱۱۵۰	۰	۰	۰	۰	۰	۰	۰	۰	۰	۰	۰	۰	۰	۰	۰	۰	۰	۰	۰	۰	۰	۰	۰	۲
۱۵۰	۵۰۰	۰	۰	۰	۰	۰	۰	۰	۰	۰	۰	۰	۰	۰	۰	۰	۰	۰	۰	۰	۰	۰	۰	۰	۲
۳۲۹۹	۸۰۲۰	۲	۱۹	۲۲	۰	۵	۱۲	۸	۶	۸	۹	۴	۲۸	۲۰	۲	۲۷	۱۷	۲۲	۱۱	۰	۰	۲۷	۱۵	۰	۱
۶۸۰۳	۳۹۳۴	۲	۸	۶	۲	۳	۶	۴	۱	۴	۵	۲	۱۲	۸	۲	۱۰	۶	۶	۲	۰	۰	۱۰	۱۸	۷	۱
۰	۰	۰	۰	۰	۰	۰	۰	۰	۰	۰	۰	۰	۰	۰	۰	۰	۰	۰	۰	۰	۰	۰	۰	۰	۲
۶۰	۹۶۰	۰	۰	۰	۰	۰	۰	۰	۰	۰	۰	۰	۰	۰	۰	۰	۰	۰	۰	۰	۰	۰	۰	۰	۲
۵۰	۲۵۰	۰	۰	۰	۰	۰	۰	۰	۰	۰	۰	۰	۰	۰	۰	۰	۰	۰	۰	۰	۰	۰	۰	۰	۲
۱۶۵	۲۰۰۰	۰	۰	۰	۰	۰	۰	۰	۰	۰	۰	۰	۰	۰	۰	۰	۰	۰	۰	۰	۰	۰	۰	۰	۲
۲۰۰	۲۵۰۰	۰	۰	۰	۰	۰	۰	۰	۰	۰	۰	۰	۰	۰	۰	۰	۰	۰	۰	۰	۰	۰	۰	۰	۲
۱۰۰۰	۹۰۰۰	۰	۰	۰	۰	۰	۰	۰	۰	۰	۰	۰	۰	۰	۰	۰	۰	۰	۰	۰	۰	۰	۰	۰	۲
۸	۹۵۰	۰	۰	۰	۰	۰	۰	۰	۰	۰	۰	۰	۰	۰	۰	۰	۰	۰	۰	۰	۰	۰	۰	۰	۲
۲۰۰	۱۰۰۰۰	۰	۰	۰	۰	۰	۰	۰	۰	۰	۰	۰	۰	۰	۰	۰	۰	۰	۰	۰	۰	۰	۰	۰	۲
۱۶	۲۲۰	۰	۰	۰	۰	۰	۰	۰	۰	۰	۰	۰	۰	۰	۰	۰	۰	۰	۰	۰	۰	۰	۰	۰	۲
۱۲۰	۶۰۰۰	۰	۰	۰	۰	۰	۰	۰	۰	۰	۰	۰	۰	۰	۰	۰	۰	۰	۰	۰	۰	۰	۰	۰	۲
۰	۰	۰	۰	۰	۰	۰	۰	۰	۰	۰	۰	۰	۰	۰	۰	۰	۰	۰	۰	۰	۰	۰	۰	۰	۲
۱۷	۴۵۰	۰	۰	۰	۰	۰	۰	۰	۰	۰	۰	۰	۰	۰	۰	۰	۰	۰	۰	۰	۰	۰	۰	۰	۲
۰	۰	۰	۰	۰	۰	۰	۰	۰	۰	۰	۰	۰	۰	۰	۰	۰	۰	۰	۰	۰	۰	۰	۰	۰	۲
۲۰۰	۷۰۰۰	۰	۰	۰	۰	۰	۰	۰	۰	۰	۰	۰	۰	۰	۰	۰	۰	۰	۰	۰	۰	۰	۰	۰	۲
۴۸	۲۸۵۶	۰	۲	۰	۰	۱	۲	۱	۴	۱	۱	۰	۷	۶	۰	۸	۲	۵	۱	۰	۰	۸	۶	۲	۱
۲	۸۵۰	۰	۰	۰	۰	۰	۰	۰	۰	۰	۰	۰	۰	۰	۰	۰	۰	۰	۰	۰	۰	۰	۰	۰	۱
۲	۲۱۰۰	۰	۰	۰	۰	۰	۰	۰	۰	۰	۰	۰	۰	۰	۰	۰	۰	۰	۰	۰	۰	۰	۰	۰	۱
۰	۲۲۰	۰	۰	۰	۰	۰	۰	۰	۰	۰	۰	۰	۰	۰	۰	۰	۰	۰	۰	۰	۰	۰	۰	۰	۲
۰	۱۷۰۰	۰	۰	۰	۰	۰	۰	۰	۰	۰	۰	۰	۰	۰	۰	۰	۰	۰	۰	۰	۰	۰	۰	۰	۲
۰	۱۲۰۰	۰	۰	۰	۰	۰	۰	۰	۰	۰	۰	۰	۰	۰	۰	۰	۰	۰	۰	۰	۰	۰	۰	۰	۲
۲	۲۷۰۰	۰	۰	۰	۰	۰	۰	۰	۰	۰	۰	۰	۰	۰	۰	۰	۰	۰	۰	۰	۰	۰	۰	۰	۲
۴	۱۰۰۰	۰	۰	۰	۰	۰	۰	۰	۰	۰	۰	۰	۰	۰	۰	۰	۰	۰	۰	۰	۰	۰	۰	۰	۲
۱۵	۲۰۰۰	۰	۰	۰	۰	۰	۰	۰	۰	۰	۰	۰	۰	۰	۰	۰	۰	۰	۰	۰	۰	۰	۰	۰	۲
۲۰	۶۰۰۰	۰	۰	۰	۰	۰	۰	۰	۰	۰	۰	۰	۰	۰	۰	۰	۰	۰	۰	۰	۰	۰	۰	۰	۲
۰	۳۶۰	۰	۰	۰	۰	۰	۰	۰	۰	۰	۰	۰	۰	۰	۰	۰	۰	۰	۰	۰	۰	۰	۰	۰	۲
۱	۲۰۰۰	۰	۰	۰	۰	۰	۰	۰	۰	۰	۰	۰	۰	۰	۰	۰	۰	۰	۰	۰	۰	۰	۰	۰	۲
۰	۱۰۰	۰	۰	۰	۰	۰	۰	۰	۰	۰	۰	۰	۰	۰	۰	۰	۰	۰	۰	۰	۰	۰	۰	۰	۲

خصوصیات اجتماعی - اقتصادی آبادیهای دارای سکنه شهرستان فردوس

فصلیت کش دوزی							جمعیت شامل	جمعیت باسواد	جمعیت عساکر و پیشتر	کل جمعیت	تعداد خانوار	نوع راه آبادی (کیلومتر)	کیلومتر آبادی	آبادی	شماره ردیف آبادی
پرورش ماهی	پرورش بز و گوسفند	پرورش گاو و گاوین	پرورش گاوین	دامداری دامپروری	باغداری	زراعت									
۱۶	۱۵	۱۴	۱۳	۱۲	۱۱	۱۰	۹	۸	۷	۶	۵	۴	۳	۲	۱
				*	*	*	۸۶	۹۵	۱۸۲	۲۳۸	۵۲	۲	۱۵۳۶۴۴	کچه	۱۳
				*	*	*	۱	۲	۴	۵	۱	۲	۱۵۳۶۴۸	کلاته عرب	۱۴
				*	*	*	۲	۱	۴	۴	۲	۲	۱۵۳۶۴۹	کلاته کورون	۱۵
				*	*	*	۶	۶	۱۲	۱۴	۲	۲	۱۵۳۶۵۴	قلیچون	۱۶
							۱۰۳۵	۱۶۱۰	۲۱۲۲	۲۷۲۲	۹۸۱			دهستان مهرید	
		۶	۲	*	*	*	۸۰	۱۲۵	۲۶۲	۳۲۸	۸۲	۲	۱۵۳۷۶۱	بیاد امروک	۱
				*	*	*	۲۱۸	۲۳۸	۶۳۲	۷۳۴	۲۰۲	۲	۱۵۳۷۶۶	بییدسکان	۲
				*	*	*	۵۴	۶۱	۱۱۶	۱۴۲	۴۰	۲	۱۵۳۷۷۲	ترغیزوک	۳
				*	*	*	۸۶	۱۱۴	۲۳۲	۲۹۲	۷۲	۲	۱۵۳۷۹۰	خرو	۴
				*	*	*	۱۴	۱۸	۲۲	۴۴	۱۲	۲	۱۵۳۸۰۲	رحمت آباد	۵
				*	*	*	۲۸	۳۳	۱۴۲	۱۶۱	۴۲	۲	۱۵۳۸۱۲	ظفر	۶
				*	*	*	۱۷۲	۲۲۲	۶۱۱	۷۳۶	۱۹۲	۲	۱۵۳۸۲۲	فتح آباد	۷
				*	*	*	۱۷	۲۸	۶۴	۶۷	۱۷	۲	۱۵۳۸۲۴	فریدونشی	۸
				*	*	*	۶	۴	۶۱	۲۲	۷	۲	۱۵۳۸۲۵	فتود	۹
				*	*	*	۱۳۲	۱۴۲	۴۴۳	۵۵۵	۱۲۲	۲	۱۵۳۸۴۸	گمتج	۱۰
				*	*	*	۸۱۸	۵۷۸	۳۵۵	۶۵۶	۱۷۸	۲	۱۵۳۸۵۵	مهرید	۱۱

کد نوع راه آبادی: ۱. جاده اسفالت، ۲. جاده شوسه، ۳. جاده خاکی، ۴. ماره، ۵. سایر ایستگاه راه آهن یا راه آبی، ۵۱. ناشن

تعداد گاو و گوساله	تعداد گوسفند و بز	تعمیرگاه ماشین آلات کشاورزی	فروشگاه دامدانی	دستری بر روی تجهیزات برای	تلفن	دستری به روزنامه و مجله برای	صندوق پست	بیمار و دامی روستایی	دانشگاه کشیک در شهر	پزشک	خانه بهداشت	مرکز بهداشتی درمانی	حمام	آب و شیرین کننده برای آب آشامیدنی	درصد راهپایی	دبستان	برق	آب لوله کشی	پایگاه خدمات بهداشتی	مرکز خدمات روستایی	دفتر بهداشت و درمان	شورای اسلامی روستایی	امکان زندگی مسلمانان	سنگ مذبح مسلمانان	نمونه در ویف آبادی
۲۲	۴۱	۴۰	۳۹	۳۸	۳۷	۳۶	۳۵	۳۴	۳۳	۳۲	۳۱	۳۰	۲۹	۲۸	۲۷	۲۶	۲۵	۲۴	۲۳	۲۲	۲۱	۲۰	۱۹	۱۸	۱۷
۰	۷۰۰۰	۰	۰	۰	۰	۰	۰	۰	۰	۰	۰	۰	۰	۰	۰	۰	۰	۰	۰	۰	۰	۰	۰	۰	۱۲
۰	۲۰۰	۰	۰	۰	۰	۰	۰	۰	۰	۰	۰	۰	۰	۰	۰	۰	۰	۰	۰	۰	۰	۰	۰	۰	۱۳
۱	۲۰	۰	۰	۰	۰	۰	۰	۰	۰	۰	۰	۰	۰	۰	۰	۰	۰	۰	۰	۰	۰	۰	۰	۰	۱۴
۰	۰	۰	۰	۰	۰	۰	۰	۰	۰	۰	۰	۰	۰	۰	۰	۰	۰	۰	۰	۰	۰	۰	۰	۰	۱۵
۱۲۱۵	۱۲۴۲۰	۰	۸	۹	۱	۱	۴	۲	۱	۲	۲	۱	۹	۶	۰	۹	۶	۸	۲	۰	۰	۱۶	۵	۱	۱۶
۶۰	۱۰۰۰	۰	۰	۰	۰	۰	۰	۰	۰	۰	۰	۰	۰	۰	۰	۰	۰	۰	۰	۰	۰	۰	۰	۰	۱
۱۵۰	۲۰۰۰	۰	۰	۰	۰	۰	۰	۰	۰	۰	۰	۰	۰	۰	۰	۰	۰	۰	۰	۰	۰	۰	۰	۰	۲
۲۰	۳۵۰	۰	۰	۰	۰	۰	۰	۰	۰	۰	۰	۰	۰	۰	۰	۰	۰	۰	۰	۰	۰	۰	۰	۰	۶
۱۵۰	۲۰۰۰	۰	۰	۰	*	۰	۰	۰	۰	۰	۰	۰	۰	۰	۰	۰	۰	۰	۰	۰	۰	۰	۰	۰	۳
۲۰	۲۰۰	۰	۰	۰	۰	۰	۰	۰	۰	۰	۰	۰	۰	۰	۰	۰	۰	۰	۰	۰	۰	۰	۰	۰	۵
۲۰	۳۵۰	۰	۰	۰	۰	۰	۰	۰	۰	۰	۰	۰	۰	۰	۰	۰	۰	۰	۰	۰	۰	۰	۰	۰	۶
۵۰۰	۱۰۰۰	۰	۰	۰	۰	۰	۰	۰	۰	۰	۰	۰	۰	۰	۰	۰	۰	۰	۰	۰	۰	۰	۰	۰	۴
۱۵	۲۰۰	۰	۰	۰	۰	۰	۰	۰	۰	۰	۰	۰	۰	۰	۰	۰	۰	۰	۰	۰	۰	۰	۰	۰	۵
۰	۰	۰	۰	۰	۰	۰	۰	۰	۰	۰	۰	۰	۰	۰	۰	۰	۰	۰	۰	۰	۰	۰	۰	۰	۶
۱۰۰	۵۲۰	۰	۰	۰	۰	۰	۰	۰	۰	۰	۰	۰	۰	۰	۰	۰	۰	۰	۰	۰	۰	۰	۰	۰	۷
۱۶۰	۱۰۰۰	۰	۰	۰	۰	۰	۰	۰	۰	۰	۰	۰	۰	۰	۰	۰	۰	۰	۰	۰	۰	۰	۰	۰	۸
۰	۰	۰	۰	۰	۰	۰	۰	۰	۰	۰	۰	۰	۰	۰	۰	۰	۰	۰	۰	۰	۰	۰	۰	۰	۹
۰	۰	۰	۰	۰	۰	۰	۰	۰	۰	۰	۰	۰	۰	۰	۰	۰	۰	۰	۰	۰	۰	۰	۰	۰	۱۰
۰	۰	۰	۰	۰	۰	۰	۰	۰	۰	۰	۰	۰	۰	۰	۰	۰	۰	۰	۰	۰	۰	۰	۰	۰	۱۱

فروع راه و فحاشا - کشاورزی آبادیهایی عالی از سکنه شهرستان فردوس

فحاشا کشاورزی							نوع راه آبادی رکده	کده آبادی	آبادی	شماره ردیف
پرورش مای	پرورش بوفال	پرورش گاو شیری	پرورش طیور	دامداری و دامپروری	باغداری	زراعت				
۱۱	۱۰	۹	۸	۷	۶	۵	۴	۳	۲	۱
									بخش بهرویه	
									دهستان ارمک	
						*	۳	۱۵۱۹۹۴	احد آباد خربزو	۱
						*	۴	۱۵۱۹۹۶	اسفاکو	۲
						*	۳	۱۵۲۰۲۵	انقلابیه	۳
						*	۴	۱۵۱۹۹۷	بیدمک	۴
						*	۳	۱۵۲۰۲۳	چنر	۵
						*	۴	۱۵۲۰۲۷	حسن آباد	۶
					*	*	۳	۱۵۱۹۹۹	حسین آباد	۷
						*	۱	۱۵۲۰۰۰	خوش طبعمانش	۸
						*	۴	۱۵۲۰۲۸	هیدریه	۹
						*	۳	۱۵۲۰۰۲	خانیکه سبز گله	۱۰
						*	۳	۱۵۲۰۲۹	خمین آباد	۱۱
						*	۴	۱۵۲۰۰۵	درگو	۱۲
					*	*	۳	۱۵۲۰۰۹	قصص آباد	۱۳
					*	*	۴	۱۵۲۰۲۶	صالح آباد	۱۴
						*	۳	۱۵۲۰۱۲	عشق آباد	۱۵
					*	*	۳	۱۵۲۰۱۴	کلاته دلاک	۱۶
						*	۳	۱۵۲۰۱۵	کلاته نو	۱۷
						*	۳	۱۵۲۰۱۶	مزرعه مورع	۱۸
						*	۳	۱۵۲۰۱۷	مشاع اتحاد	۱۹
						*	۳	۱۵۲۰۱۸	مشاع حجت آباد	۲۰
						*	۳	۱۵۲۰۱۹	مشاع شهید امام علی	۲۱
						*	۳	۱۵۲۰۲۰	مشاع شهید مفتح	۲۲
						*	۳	۱۵۲۰۲۴	موسویه	۲۳
						*	۳	۱۵۲۰۲۲	نیک	۲۴
						*	۳	۱۵۲۰۵۶	دهستان اسفک	
						*	۳	۱۵۲۰۵۶	اهوان	۱
						*	۳	۱۵۲۰۵۷	ایرجه	۲
						*	۳	۱۵۲۰۶۰	حسن آباد	۳
						*	۳	۱۵۲۰۶۱	حسین آباد	۴
						*	۴	۱۵۲۰۶۷	قنبر آباد	۵
						*	۳	۱۵۲۰۶۹	معدن اسفک	۶
						*	۳	۱۵۲۰۹۳	دهستان بهرویه	
						*	۳	۱۵۲۰۹۴	اسیاب اول	۱
						*	۳	۱۵۲۰۹۵	اسیاب چهارم	۲
						*	۳	۱۵۲۰۹۶	اسیاب دوم	۳
						*	۳	۱۵۲۰۹۷	اسیاب صروفی	۴
						*	۳	۱۵۲۰۹۸	اسیاب سوم	۵
						*	۳	۱۵۲۰۹۸	ایستگاه تشبث فن	۶
						*	۴	۱۵۲۱۰۰	بهجتیه	۷
						*	۴	۱۵۲۱۰۱	بیل آباد	۸
						*	۲	۱۵۲۲۳۷	جعفری	۹
						*	۳	۱۵۲۱۰۲	حاجی آباد	۱۰
						*	۴	۱۵۲۱۰۳	حاجی آباد توکلی	۱۱
						*	۳	۱۵۲۲۳۹	حسین آباد	۱۲

کده فروع راه آبادی: جاده اسفک ۱، جاده شوسه ۲، جاده خالی ۳، فالود ۴، سایر (رایج) جاده آسین، جاده آبی ۵، نامشخص ۶

نوع راه و فعالیت کشاورزی آبادیهای خالی از سکنه شهرستان فردوس

شماره ردیف	آبادی	کد آبادی	نوع راه آبادی (کد)	فعالیت کشاورزی						
				زراعت	باغداری	دامداری و دامپروری	پرورش طیور	پرورش گاو شیری	پرورش بزها	
۱	۲	۳	۴	۵	۶	۷	۸	۹	۱۰	۱۱
۱۳	دوره	۱۵۲۱۰۵	۲							
۱۴	فیروز آباد	۱۵۲۱۰۸	۲	*						
۱۵	کلاته بهر امی	۱۵۲۱۱۰	۲	*	*					
۱۶	کلاته حیدر	۱۵۲۱۱۱	۲	*						
۱۷	کوره اکبر چوپان و نسا	۱۵۲۱۱۲	۲							
۱۸	کوره باقر از ادی	۱۵۲۱۱۳	۲							
۱۹	کوره باقر رضائی	۱۵۲۱۱۴	۲							
۲۰	کوره چهارم ساز تدکی	۱۵۲۱۱۸	۲							
۲۱	کوره حسن حسینیان	۱۵۲۱۱۹	۲							
۲۲	کوره حسن حمامی زاده	۱۵۲۱۲۰	۲							
۲۳	کوره حسن میر شاهی	۱۵۲۱۲۲	۲							
۲۴	کوره حسین حمامی	۱۵۲۱۲۴	۲							
۲۵	کوره حسین حمامی زاده	۱۵۲۱۲۵	۲							
۲۶	کوره حسین زعفرانی	۱۵۲۱۲۶	۲							
۲۷	کوره حسین ساداتیان	۱۵۲۱۲۷	۲							
۲۸	کوره رحیم علی از ادی	۱۵۲۱۲۸	۲							
۲۹	کوره رضا خردیان	۱۵۲۱۲۹	۲							
۳۰	کوره فخر زاده	۱۵۲۱۳۱	۲							
۳۱	کوره قاسمادی	۱۵۲۱۳۲	۲							
۳۲	کوره عباس حمامی زاده	۱۵۲۱۳۳	۲							
۳۳	کوره عباس رفیعی آبادی	۱۵۲۱۳۴	۲							
۳۴	کوره عباس شیوی	۱۵۲۱۳۵	۲							
۳۵	کوره عبداله حمامی	۱۵۲۱۳۶	۲							
۳۶	کوره علی اکبر از ادی	۱۵۲۱۳۷	۲							
۳۷	کوره علی اکبر رفیعی آبادی	۱۵۲۱۳۸	۲							
۳۸	کوره علی اکبر محمدی	۱۵۲۲۲۹	۲							
۳۹	کوره علی تورانی	۱۵۲۱۳۹	۲							
۴۰	کوره علی چوپان و نسا	۱۵۲۱۴۱	۲							
۴۱	کوره علی رضائی	۱۵۲۱۴۲	۲							
۴۲	کوره علی زاده	۱۵۲۱۴۴	۲							
۴۳	کوره علی علی دخت	۱۵۲۱۴۵	۲							
۴۴	کوره علی علی نیا	۱۵۲۱۴۶	۲							
۴۵	کوره علی غلامی	۱۵۲۱۴۰	۲							
۴۶	کوره علی قدیری	۱۵۲۱۴۷	۲							
۴۷	کوره علی منشی	۱۵۲۱۴۸	۲							
۴۸	کوره عیسی صاحبان	۱۵۲۱۴۹	۲							
۴۹	کوره غلامحسین حیدری	۱۵۲۱۱۶	۲							
۵۰	کوره غلامرضا حمامی زاده	۱۵۲۱۱۷	۲							
۵۱	کوره محمد چوپان و نسا	۱۵۲۱۵۰	۲							
۵۲	کوره محمد حسین اکرمی نیا	۱۵۲۱۵۱	۲							
۵۳	کوره محمد رضا ارغ	۱۵۲۱۵۲	۲							
۵۴	کوره محمد شاکر	۱۵۲۱۵۳	۲							
۵۵	کوره محمد علی حمامی زاده	۱۵۲۱۵۴	۲							
۵۶	کوره هاشمیان	۱۵۲۲۳۲	۲							
۵۷	کوره هاشمی	۱۵۲۱۵۵	۲							

کد نوع راه آبادی، جاده استان ۱، جاده شوسه ۲، جاده خاکی ۳، مالرو ۴، سایر (اینجا راه آهن یا راه آبی) ۵، نامشخص ۶

فروع راه و نهایت کشاورزی آبادیهای خالی از سکنه شهرستان فردوس

شماره ردیف	آبادی	کده آبادی	نهایت کشاورزی							
			نوع راه آبادی (کده)	زراعت	باغداری	دامداری و دامپروری	پرورش طیور	پرورش گاو و بز	پرورش بای	
۱	۲	۳	۴	۵	۶	۷	۸	۹	۱۰	۱۱
۵۸	مزرعه ابراهیمی	۱۵۲۲۲۸	۲	*						
۵۹	مزرعه اکبریان	۱۵۲۱۵۷	۲	*						
۶۰	مزرعه الهیار	۱۵۲۱۵۸	۲	*						
۶۱	مزرعه الهیان ۱	۱۵۲۱۵۹	۲	*						
۶۲	مزرعه الهیان ۲	۱۵۲۱۶۰	۲	*						
۶۳	مزرعه امیری	۱۵۲۱۶۱	۲	*	*					
۶۴	مزرعه شاجانی	۱۵۲۱۶۲	۲	*						
۶۵	مزرعه توراتی	۱۵۲۱۶۳	۲	*						
۶۶	مزرعه توکلی	۱۵۲۱۶۴	۲	*						
۶۷	مزرعه توکلی	۱۵۲۱۶۵	۲	*						
۶۸	مزرعه جعفری	۱۵۲۱۶۸	۲	*						
۶۹	مزرعه جمالی	۱۵۲۱۶۹	۲	*						
۷۰	مزرعه حاج عبدالحسین مسگری	۱۵۲۱۷۰	۲	*						
۷۱	مزرعه حبیبعلی	۱۵۲۱۷۱	۲	*						
۷۲	مزرعه خاکسار	۱۵۲۱۷۲	۲	*						
۷۳	مزرعه خاکساران	۱۵۲۱۷۳	۲	*						
۷۴	مزرعه خدائی	۱۵۲۱۷۴	۲	*						
۷۵	مزرعه دیباغزاده	۱۵۲۱۷۷	۲	*						
۷۶	مزرعه روحبخش	۱۵۲۱۷۸	۲	*						
۷۷	مزرعه زارع	۱۵۲۱۷۹	۲	*						
۷۸	مزرعه سعادت	۱۵۲۱۸۰	۲	*						
۷۹	مزرعه صفاواتی	۱۵۲۱۸۱	۲	*						
۸۰	مزرعه صاری	۱۵۲۱۸۲	۲	*						
۸۱	مزرعه شیبانی	۱۵۲۱۸۳	۲	*						
۸۲	مزرعه عادل	۱۵۲۱۸۴	۲	*						
۸۳	مزرعه عمگری	۱۵۲۲۲۴	۲	*						
۸۴	مزرعه عمگری	۱۵۲۱۸۵	۲	*						
۸۵	مزرعه فریدونی	۱۵۲۱۸۶	۲	*						
۸۶	مزرعه قاسمیان	۱۵۲۱۸۷	۲	*						
۸۷	مزرعه مقمیان	۱۵۲۱۸۸	۲	*						
۸۸	مزرعه مقیمی	۱۵۲۱۸۹	۲	*						
۸۹	مزرعه مقیمی	۱۵۲۱۹۰	۲	*						
۹۰	مزرعه نعمانی	۱۵۲۱۹۱	۲	*						
۹۱	مضاع حاجی آباد	۱۵۲۲۳۶	۲	*						
۹۲	موتور اقباقی و فروغ	۱۵۲۱۹۳	۲	*						
۹۳	موتور اکبر اقاطوری	۱۵۲۱۹۴	۲	*						
۹۴	موتور اکبریان	۱۵۲۱۹۵	۲	*						
۹۵	موتور اکبریان ۲	۱۵۲۲۲۸	۲	*						
۹۶	موتور الهامی	۱۵۲۱۹۶	۱	*						
۹۷	موتور جنگلبانی	۱۵۲۲۰۱	۲	*						
۹۸	موتور حاج میرزا حسین طاووسی	۱۵۲۲۰۲	۲	*						
۹۹	موتور حسن حبیبی نیا	۱۵۲۲۰۵	۲	*						
۱۰۰	موتور ادبیان	۱۵۲۲۰۷	۲	*						
۱۰۱	موتور شایبکیان	۱۵۲۲۰۸	۲	*						
۱۰۲	موتور ملطانی	۱۵۲۲۳۲	۲	*						

کد نوع راه آبادی: ۱) جاده اسفالتی ، ۲) جاده شوسه ، ۳) جاده خاکی ، ۴) مالرو ، ۵) سایر (اینجاده راه آهن یا راه آبی) ، ۵) ناشخص



نوع راه و فعالیت کشاورزی آبادیهای خالی از سکنه شهرستان فردوس

شماره ردیف	آبادی	کد آبادی	نوع راه آبادی (رکد)	نوع فعالیت کشاورزی					
				۱	۲	۳	۴	۵	۶
۱۰۲	موتور محمود اری	۱۵۲۲۳۵	۲	*					
۱۰۴	موتور مابدیان	۱۵۲۲۱۰	۱	*					
۱۰۵	موتور عمیق روح بخش	۱۵۲۲۱۱	۲	*					
۱۰۶	موتور قنناد	۱۵۲۲۱۲	۲	*					
۱۰۷	موتور کیسانی	۱۵۲۲۱۳	۲	*					
۱۰۸	موتور کیسانیز اده ۱	۱۵۲۲۳۱	۲	*					
۱۰۹	موتور کیسانیز اده ۲	۱۵۲۲۳۰	۲	*					
۱۱۰	موتور مفسر ملامیان	۱۵۲۲۱۵	۲	*					
۱۱۱	موتور مشهور بدو	۱۵۲۲۱۶	۲	*					
۱۱۲	موتور مشهور بیگ	۱۵۲۲۱۷	۲	*					
۱۱۳	موتور مهدیان	۱۵۲۲۱۸	۲	*					
۱۱۴	موتور ناظمیان	۱۵۲۲۱۹	۲	*					
۱۱۵	موتور نظریان	۱۵۲۲۲۱	۱	*					
۱۱۶	موتور شوبهار	۱۵۲۲۲۳	۲	*					
۱۱۷	موتور وحدت	۱۵۲۲۲۴	۲	*					
دهستان غنی آباد									
۱	چشمه الو	۱۵۲۳۶۵	۲	*					
۲	حوض موش	۱۵۲۳۶۸	۲	*					
۳	لجنوک	۱۵۲۳۶۹	۲	*					
۴	موتور غنی آباد ۲	۱۵۲۳۷۵	۲	*					
۵	موتور ممر اچ	۱۵۲۳۷۴	۲	*					
دهستان رله									
۱	اصلام آباد	۱۵۲۳۹۳	۲	*					
۲	توکل آباد	۱۵۲۳۹۶	۲	*					
۳	دلبران	۱۵۲۴۰۴	۲	*					
۴	مرچاه	۱۵۲۴۰۷	۴	*					
۵	للمد دختر	۱۵۲۴۱۲	۲	*					
۶	محمد آباد	۱۵۲۴۱۸	۲	*					
۷	محمد آباد	۱۵۲۴۱۴	۴	*					
دهستان طرچد									
۱	چشمه عبدی	۱۵۲۴۴۴	۴	*					
۲	حصین آباد خرف	۱۵۲۴۴۵	۲	*					
۳	دو کسجه	۱۵۲۴۴۸	۲	*					
۴	گرفه	۱۵۲۴۵۴	۲	*					
دهستان فتح آباد									
۱	بزناله بندان	۱۵۲۴۷۵	۴	*					
۲	تلخوک	۱۵۲۴۷۷	۴	*					
۳	چاه چاده	۱۵۲۴۷۸	۴	*					
۴	چاه در دوک	۱۵۲۴۷۹	۴	*					
۵	چاه سلطان مراد	۱۵۲۴۸۰	۲	*					
۶	چاه شور	۱۵۲۴۸۱	۲	*					
۷	چشمه باجوک	۱۵۲۴۸۲	۴	*					
۸	چشمه بهر امی	۱۵۲۵۰۲	۴	*					

کد نوع راه آبادی: ۱، جاده اسفالت، ۲، جاده شوسه، ۳، جاده خاکی، ۴، مالرو، ۵، سایر (اینچ و راه آهن، باره آبی)، ۵، نامشخص

نوع راه و فعالیت کشاورزی آبادیهای خالی از سکنه شهرستان فردوس

شماره روستا	آبادی	کد آبادی	نوع راه آبادی (کد)	فعالیت کشاورزی						
				زراعت	باغداری	دامداری و دامپروری	پرورش طیور	پرورش گاو برهیم	پرورش بزها و گوسفند	پرورش ماهی
۱	۲	۳	۴	۵	۶	۷	۸	۹	۱۰	۱۱
۹	حسین آباد	۱۵۲۴۸۴	۲							
۱۰	حوض کریم	۱۵۲۴۸۵	۳							
۱۱	ده کمال	۱۵۲۴۸۷	۳							
۱۲	کالشیباز	۱۵۲۴۹۴	۳	*	*					
۱۳	کمنگار	۱۵۲۴۹۵	۴							
۱۴	کلاته نظر	۱۵۲۴۹۶	۴							
۱۵	کوه سیر	۱۵۲۴۹۸	۴							
۱۶	مخل سفلی	۱۵۲۴۹۹	۴							
۱۷	مخل علیا	۱۵۲۵۰۰	۴							
۱۸	مورکوه	۱۵۲۵۰۱	۴	*	*					
دهستان کرند										
۱	بلال مزرعه	۱۵۲۵۲۰	۴	*	*					
۲	خلیل آباد	۱۵۲۵۲۶	۳		*					
۳	سعد آباد	۱۵۲۵۲۹	۳		*					
۴	قاسم آباد	۱۵۲۵۴۲	۳		*					
۵	شیکو	۱۵۲۵۴۶	۳							
دهستان شیکنان										
۱	حوض مینگدار	۱۵۲۵۶۹	۳							
۲	صاحب آباد	۱۵۲۵۷۵	۳		*					
۳	عیبی	۱۵۲۵۸۶	۳		*					
۴	کر بلائی محمد حسین	۱۵۲۵۷۸	۳		*					
۵	کلاته کر بلائی نور محمد	۱۵۲۵۷۹	۳		*					
۶	کلاته ملا	۱۵۲۵۸۰	۳		*					
۷	کلاته ملا اسماعیل	۱۵۲۵۸۱	۳		*					
۸	مفاع عشق آباد	۱۵۲۵۸۲	۳		*					
۹	ممدن کمال سبز	۱۵۲۵۸۴	۳							
دهستان هتویه										
۱	باد امفکی	۱۵۲۶۰۶	۳	*	*					
۲	ترسکی	۱۵۲۶۰۷	۳							
۳	کلاته قاجوردی	۱۵۲۶۱۳	۴		*					
۴	کلاته علیجان	۱۵۲۶۱۴	۳		*					
۵	کلاته ملا	۱۵۲۶۱۶	۳		*					
۶	گوش پوزه	۱۵۲۶۱۷	۳							
۷	ممدن	۱۵۲۶۱۸	۴							
بخش سرایان										
دهستان ایسک										
۱	بهاغستان ایسک	۱۵۲۶۷۵	۳	*	*					
۲	بهاغستان سرند	۱۵۲۶۷۶	۳	*	*					
۳	بلدر	۱۵۲۶۷۸	۳		*					
۴	بند اخوند	۱۵۲۶۷۹	۳		*					
۵	بهگرد	۱۵۲۶۸۰	۳		*					
۶	تلخ آباد	۱۵۲۶۸۱	۳		*					
۷	تلمبه امیرزاده	۱۵۲۶۸۲	۳	*	*					

کد نوع راه آبادی، جاده اسفالت ۱، جاده شوسه ۲، جاده خاکی ۳، مار ۴، سایر راهها و راه آهن یا راه آبی ۵، نامشخص ۶

فروع راه و محالیت گماوندی آبادیهای خالی از سکنه شهرستان اردوس

شماره ردیف	آبادی	کده آبادی	نوع راه آبادی دکده	فعالیت کش و ریزی						
				۱۱	۱۰	۹	۸	۷	۶	
۸	تلمبه سوم امیرزاده	۱۵۲۷۷۲	۲							
۹	تلمبه منیر	۱۵۲۷۷۶	۲							
۱۰	چاه اسلام	۱۵۲۶۸۴	۶					*	*	
۱۱	چاه امید	۱۵۲۶۸۵	۲					*	*	
۱۲	چاه انقلاب	۱۵۲۶۸۶	۲					*	*	
۱۳	چاه باختر	۱۵۲۶۸۷	۲					*	*	
۱۴	چاه توکل	۱۵۲۶۸۸	۲					*	*	
۱۵	چاه حجت الرضا	۱۵۲۶۸۹	۲					*	*	
۱۶	چاه حجتیه	۱۵۲۶۹۰	۲					*	*	
۱۷	چاه خیمه	۱۵۲۶۹۱	۲					*	*	
۱۸	چاه ریاحی	۱۵۲۶۹۲	۲					*	*	
۱۹	چاه سجادیه	۱۵۲۶۹۴	۲					*	*	
۲۰	چاه فرکت الرضا	۱۵۲۶۹۵	۲					*	*	
۲۱	چاه فرکت الرضا	۱۵۲۶۹۶	۲					*	*	
۲۲	چاه عمیق اتحاد	۱۵۲۶۹۷	۲					*	*	
۲۳	چاه عمیق اتفاق	۱۵۲۶۹۸	۲					*	*	
۲۴	چاه عمیق اثنی عشر	۱۵۲۶۹۹	۲					*	*	
۲۵	چاه عمیق ارم	۱۵۲۷۰۰	۲					*	*	
۲۶	چاه عمیق اسلام آباد	۱۵۲۷۰۱	۲					*	*	
۲۷	چاه عمیق امید	۱۵۲۷۰۲	۲					*	*	
۲۸	چاه عمیق انقلاب	۱۵۲۷۰۳	۲					*	*	
۲۹	چاه عمیق بیست و دوم بهمن	۱۵۲۷۰۴	۲					*	*	
۳۰	چاه عمیق پیر جام	۱۵۲۷۰۵	۲					*	*	
۳۱	چاه عمیق توکل	۱۵۲۷۰۶	۲					*	*	
۳۲	چاه عمیق شلاشه	۱۵۲۷۰۷	۲					*	*	
۳۳	چاه عمیق چینه	۱۵۲۷۰۸	۲					*	*	
۳۴	چاه عمیق خدیوی	۱۵۲۷۰۹	۲					*	*	
۳۵	چاه عمیق خرم	۱۵۲۷۱۰	۲					*	*	
۳۶	چاه عمیق زرم	۱۵۲۷۱۱	۲					*	*	
۳۷	چاه عمیق سعادت	۱۵۲۷۱۲	۲					*	*	
۳۸	چاه عمیق فرکت زمر	۱۵۲۷۱۴	۲					*	*	
۳۹	چاه عمیق طاهر آباد	۱۵۲۷۱۶	۲					*	*	
۴۰	چاه عمیق قدس	۱۵۲۷۱۷	۲					*	*	
۴۱	چاه عمیق کوش	۱۵۲۷۱۸	۶					*	*	
۴۲	چاه عمیق گلشن	۱۵۲۷۱۹	۲					*	*	
۴۳	چاه عمیق همت	۱۵۲۷۲۰	۲					*	*	
۴۴	چاه کمالی	۱۵۲۷۲۴	۲					*	*	
۴۵	چاه گلستان	۱۵۲۷۲۲	۲					*	*	
۴۶	چاه مشاع انقلاب	۱۵۲۷۲۳	۲					*	*	
۴۷	چاه مشاع هیدروم ان	۱۵۲۷۲۴	۲					*	*	
۴۸	چاه موتور اسلام	۱۵۲۷۲۶	۲					*	*	
۴۹	چاه موتور اطمینان	۱۵۲۷۲۷	۲					*	*	
۵۰	چاه موتور جعفری	۱۵۲۷۲۸	۲					*	*	
۵۱	چاه موتور گلستان	۱۵۲۷۲۹	۲					*	*	
۵۲	چاه شیمه عمیق اتحاد	۱۵۲۷۳۰	۲					*	*	

کد نوع راه آبادی، جاده اسفالت ۱، جاده شوسه ۲، جاده خاکی ۳، مار ۴، سایر (ایستگاه راه آهن، باره آبی) ۵، نامشخص ۶

نوع راه و نهایت کشاورزی آبادیهای خالی از سکنه شهرستان سردوس

شماره ردیف	آبادی	کده آبادی	نوع راه آبادی رکده	نهایت کشاورزی					
				زراعت	باغداری	دامداری و دامپروری	باغداری غیر	باغداری غیر	باغداری غیر
۱	۲	۳	۴	۵	۶	۷	۸	۹	۱۱
۵۲	چاه شیمه عمیق اطمینان	۱۵۲۷۳۱	۲	*					
۵۴	چاه شیمه عمیق امام	۱۵۲۷۳۲	۲	*					
۵۵	چاه همت	۱۵۲۷۳۴	۲	*	*				
۵۶	حوض اهنگر	۱۵۲۷۳۶	۲	*					
۵۷	حوض حاج موسی	۱۵۲۷۳۷	۲	*					
۵۸	حوض خاتون	۱۵۲۷۳۸	۲	*					
۵۹	حوض دو غنار	۱۵۲۷۳۹	۲	*					
۶۰	حوض عباس هموار	۱۵۲۷۴۰	۲	*					
۶۱	حوض علیجان چوشتی	۱۵۲۷۴۱	۲	*					
۶۲	حوض نادر	۱۵۲۷۴۲	۲	*					
۶۳	خوشتر علیا	۱۵۲۷۴۴	۴	*	*				
۶۴	فرکت سعید آباد	۱۵۲۷۴۷	۲	*	*				
۶۵	فرکت امیران اسلامی	۱۵۲۷۴۸	۲	*	*				
۶۶	فرکت امیران برکت	۱۵۲۷۴۹	۲	*	*				
۶۷	فرکت امیران بنوده	۱۵۲۷۵۰	۲	*	*				
۶۸	فرکت اشقی عمر	۱۵۲۷۵۱	۲	*	*				
۶۹	فرکت احیاء	۱۵۲۷۵۲	۲	*	*				
۷۰	فرکت اسلام آباد	۱۵۲۷۵۳	۲	*	*				
۷۱	فرکت اسلام نوین	۱۵۲۷۵۴	۲	*	*				
۷۲	فرکت آسیاب	۱۵۲۷۵۶	۲	*	*				
۷۳	فرکت امید	۱۵۲۷۵۵	۲	*	*				
۷۴	فرکت هفت آباد	۱۵۲۷۵۶	۲	*	*				
۷۵	فرکت پیروز	۱۵۲۷۷۸	۲	*	*				
۷۶	فرکت تقویض	۱۵۲۷۵۷	۲	*	*				
۷۷	فرکت توکل	۱۵۲۷۵۸	۲	*	*				
۷۸	فرکت محمدین آباد مندل	۱۵۲۷۵۹	۲	*	*				
۷۹	فرکت رفاه	۱۵۲۷۶۰	۲	*	*				
۸۰	فرکت سعید آباد عمرویی	۱۵۲۷۶۱	۲	*	*				
۸۱	فرکت کیبوده	۱۵۲۷۶۲	۲	*	*				
۸۲	فرکت کوش منخل آباد	۱۵۲۷۶۳	۲	*	*				
۸۳	فرکت دلستان	۱۵۲۷۶۴	۲	*	*				
۸۴	فرکت معصوم آباد	۱۵۲۷۶۶	۲	*	*				
۸۵	فرکت معلم	۱۵۲۷۶۷	۲	*	*				
۸۶	فرکت مغین	۱۵۲۷۶۵	۲	*	*				
۸۷	کاو داری برات سپهری	۱۵۲۷۷۵	۲	*	*				
۸۸	گله چاه	۱۵۲۷۶۹	۲	*	*				
۸۹	معدن مر بقمار یک	۱۵۲۷۷۰	۲	*	*				
۹۰	معدن مر بقمار ۲	۱۵۲۷۷۷	۲	*	*				
۹۱	موتور تقویز آده	۱۵۲۷۷۲	۲	*	*				
۱	دهستان سر ایوان								
۱	اسپدنگ	۱۵۲۸۷۷	۴	*	*				
۲	امین	۱۵۲۸۷۹	۲	*	*				
۳	باغبر بالا	۱۵۲۸۸۲	۴	*	*				
۴	باغبر سفلی	۱۵۲۸۸۳	۴	*	*				
۵	بروسی	۱۵۲۸۸۵	۲	*	*				

کد نوع راه آبادی، جاده اسفالت ۱، جاده شوسه ۲، جاده خاکی ۳، مار ۴، سایر (ایستگاه راه آهن، باره آبی)، ۵، نامشخص ۶

نوع راه و خالصت کشاورزی آبادیهای خالی از سکنه شهرستان فردوس

نوع راه							نوع راه آبادی (کد)	کد آبادی	آبادی	شماره ردیف
پرورش باغی	پرورش زنبوق	پرورش کرم ابریشم	پرورش طیور	دامداری و دامپروری	باغداری	زراعت				
۱۱	۱۰	۹	۸	۷	۶	۵	۳	۲	۱	
						*	۱۵۲۸۸۸	پسکلو توده	۶	
						*	۱۵۲۸۸۹	پیش کال	۷	
						*	۱۵۲۸۹۰	پیش نمایی	۸	
						*	۱۵۲۸۹۱	تکمه س	۹	
						*	۱۵۲۸۹۲	تشگل حاجی بیگ	۱۰	
						*	۱۵۲۸۹۳	تشگل سفلی	۱۱	
						*	۱۵۲۸۹۴	تشگل علیا	۱۲	
						*	۱۵۲۸۹۵	تشگل مراد	۱۳	
						*	۱۵۲۸۹۶	جمال آباد	۱۴	
						*	۱۵۲۸۹۷	چشمه در امرود	۱۵	
						*	۱۵۲۹۰۰	چشمه زالبار	۱۶	
						*	۱۵۲۹۰۱	چشمه کر بلائی تقی	۱۷	
						*	۱۵۲۹۰۲	حوش ته گرد	۱۸	
						*	۱۵۲۹۰۳	خطناقه	۱۹	
						*	۱۵۲۹۰۴	خلیل	۲۰	
						*	۱۵۲۹۰۵	در بیگوک	۲۱	
						*	۱۵۲۹۱۰	دره	۲۲	
						*	۱۵۲۹۱۲	دره سایک	۲۳	
						*	۱۵۲۹۱۳	سد هیدر پار ساه	۲۴	
						*	۱۵۲۹۱۵	سرخ تود	۲۵	
						*	۱۵۲۹۱۷	سلام سفلی	۲۶	
						*	۱۵۲۹۱۸	سلام علیا	۲۷	
						*	۱۵۲۹۱۹	شازنو	۲۸	
						*	۱۵۲۹۲۱	فرکت امیری اسلام آباد	۲۹	
						*	۱۵۲۹۲۲	شمس آباد	۳۰	
						*	۱۵۲۹۲۷	عزیز آباد	۳۱	
						*	۱۵۲۹۲۸	فلکی	۳۲	
						*	۱۵۲۹۲۹	کلاته ابقرک	۳۳	
						*	۱۵۲۹۸۲	کلاته تکدودختره	۳۴	
						*	۱۵۲۹۸۳	کلاته حاج عباس	۳۵	
						*	۱۵۲۹۸۱	کلاته حاجی	۳۶	
						*	۱۵۲۹۸۰	کلاته حاجی قربان	۳۷	
						*	۱۵۲۹۲۳	کلاته حمدنبر ات	۳۸	
						*	۱۵۲۹۰۳	کلاته حسین علی	۳۹	
						*	۱۵۲۹۲۴	کلاته خزاعی	۴۰	
						*	۱۵۲۹۲۵	کلاته ر خابان	۴۱	
						*	۱۵۲۹۲۶	کلاته سنگی	۴۲	
						*	۱۵۲۹۸۲	کلاته سید امیر	۴۳	
						*	۱۵۲۹۲۸	کلاته شاه ولی	۴۴	
						*	۱۵۲۹۲۹	کلاته هرنی	۴۵	
						*	۱۵۲۹۶۰	کلاته هور	۴۶	
						*	۱۵۲۹۶۱	کلاته عباس	۴۷	
						*	۱۵۲۹۶۲	کلاته علی عیسی	۴۸	
						*	۱۵۲۹۶۳	کلاته علی محمد بیگ	۴۹	
						*	۱۵۲۹۶۴	کلاته قدوسی	۵۰	
						*	۱۵۲۹۳۰			

کد نوع راه آبادی: جاده اسفند ۱، جاده شمس ۲، جاده خاکی ۳، مالرد ۴، سایر (بسیچاه راه آهن، باره آبی) ۵، نامشخص ۶

نوع راه و نهایت گشادگی آبادیهای خالی از سکنه شهرستان فردوس

شماره ریف	آبادی	کده آبادی	نوع راه آبادی (کده)	نهایت گشادگی						
				زراعت	باغداری	دامداری و دامپروری	پرورش طیور	پرورش گاو و گاو شیری	پرورش بز و بز شیری	پرورش ماهی
۱	۲	۳	۴	۵	۶	۷	۸	۹	۱۰	۱۱
۵۱	کلاته کر بیلاشی عباس	۱۵۲۹۴۵	۴	*	*					
۵۲	کلاته کر بیلاشی موسی	۱۵۲۹۴۶	۲	*	*					
۵۳	کلاته کر بیلاشی موسی	۱۵۲۹۴۷	۲	*	*					
۵۴	کلاته گوگه	۱۵۲۹۴۸	۲	*	*					
۵۵	کلاته مرغ خدنگ	۱۵۲۹۵۰	۴	*	*					
۵۶	کلاته ملا	۱۵۲۹۵۱	۲	*	*					
۵۷	کلاته میر عباس	۱۵۲۹۵۲	۴	*	*					
۵۸	کلاته نو	۱۵۲۹۵۴	۴	*	*					
۵۹	کلاته طارقی	۱۵۲۹۵۵	۲	*	*					
۶۰	کلاته رحیمی	۱۵۲۹۵۶	۲	*	*					
۶۱	کلاته برملو بی	۱۵۲۹۵۷	۴	*	*					
۶۲	کر ماهو سفلی	۱۵۲۹۵۸	۲	*	*					
۶۳	کر ماهو علیا	۱۵۲۹۵۹	۲	*	*					
۶۴	گز بو	۱۵۲۹۶۰	۲	*	*					
۶۵	گلکن	۱۵۲۹۶۲	۲	*	*					
۶۶	له رود	۱۵۲۹۶۳	۴	*	*					
۶۷	معموم آباد	۱۵۲۹۶۶	۴	*	*					
۶۸	مندیلی بالا	۱۵۲۹۶۷	۴	*	*					
۶۹	مندیلی پائین	۱۵۲۹۶۸	۴	*	*					
۷۰	توخان	۱۵۲۹۷۲	۲	*	*					
۷۱	نوده کریم	۱۵۲۹۷۳	۲	*	*					
۷۲	توکج	۱۵۲۹۷۴	۴	*	*					
۷۳	هرمز سفلی	۱۵۲۹۷۶	۲	*	*					
۷۴	هرمز علیا	۱۵۲۹۷۷	۴	*	*					
۷۵	هولنگان	۱۵۲۹۷۹	۴	*	*					
دهستان سه قلعه										
۱	استرچاه	۱۵۲۱۶۰	۲	*	*					
۲	تلمبه هاشمی	۱۵۲۱۵۸	۲	*	*					
۳	چو ادبیه زنگر	۱۵۳۰۹۲	۲	*	*					
۴	چاه بیدل	۱۵۳۰۹۴	۲	*	*					
۵	چاه جمع کرد	۱۵۳۰۹۸	۲	*	*					
۶	چاه شور	۱۵۳۱۰۰	۲	*	*					
۷	چاه کریمداد	۱۵۳۱۰۴	۲	*	*					
۸	چشمه خودی	۱۵۳۱۰۶	۲	*	*					
۹	حمن آباد	۱۵۳۱۰۸	۲	*	*					
۱۰	حوض سیدها	۱۵۳۱۱۰	۲	*	*					
۱۱	حوض محمد	۱۵۳۱۱۱	۲	*	*					
۱۲	حوض تنو	۱۵۳۱۱۲	۲	*	*					
۱۳	خازمین	۱۵۳۱۱۳	۲	*	*					
۱۴	خوئی اب	۱۵۳۱۱۴	۲	*	*					
۱۵	ر اویج	۱۵۳۱۱۵	۲	*	*					
۱۶	هرکت ابیبار یو حدتسر	۱۵۳۱۵۵	۲	*	*					
۱۷	هرکت توکل	۱۵۳۱۲۰	۲	*	*					
۱۸	هرکت غریب الرضا	۱۵۳۱۲۳	۲	*	*					
۱۹	هرکت معرق آباد	۱۵۳۱۶۱	۲	*	*					

کد نوع راه آبادی: ۱ جاده آسفالت، ۲ جاده شوسه، ۳ جاده خاکی، ۴ مالرو، ۵ سایر (در سطح راه آسین یا راه آبی)، ۵ ناخشنوع

نوع راه و فعالیت گشادگی آبادیهای خالی از سکنه شهرستان

شماره ردیف	آبادی	کد آبادی	نوع راه آبادی (کد)	فعالیت گشادگی						
				زراعت	بافتاری	دامداری و دامپروری	پرورش طیور	پرورش گاو و بز	پرورش ماهی	
۱)	۲	۳	۴	۵	۶	۷	۸	۹	۱۰	۱۱
۲۰	فرکت نمونه ۲	۱۵۲۱۲۶	۲	*	*					
۲۱	قدرت آباد	۱۵۲۱۲۹	۲							
۲۲	کوره اجر پزیر ستمی	۱۵۲۱۳۱	۲							
۲۳	کوره اکبرزاده	۱۵۲۱۳۲	۲							
۲۴	کوره بیاتنه	۱۵۲۱۳۳	۲							
۲۵	کوره دار و نم	۱۵۲۱۳۵	۲							
۲۶	کوره سرخس	۱۵۲۱۳۶	۲							
۲۷	کوره شاری	۱۵۲۱۵۹	۲							
۲۸	کوره غلامی	۱۵۲۱۳۴	۲							
۲۹	کوره محمد پیروز	۱۵۲۱۶۴	۲							
۳۰	کوره محمودی	۱۵۲۱۳۷	۲							
۳۱	کوره مغاری	۱۵۲۱۳۸	۲							
۳۲	کوره هاشمی	۱۵۲۱۳۹	۲							
۳۳	محمد آباد	۱۵۲۱۴۳	۲	*						
۳۴	موتور امیر سانی قلعه	۱۵۲۰۸۹	۲	*						
۳۵	موتور امیر بیان	۱۵۲۱۴۴	۲	*						
۳۶	موتور بهفتی	۱۵۲۱۴۵	۲	*						
۳۷	موتور دولتی	۱۵۲۱۴۸	۲	*						
۳۸	موتور مرهنگ دمامی	۱۵۲۱۵۱	۲	*						
۳۹	موتور فرکتخوفه	۱۵۲۱۵۲	۲	*						
۴۰	موتور قنات سه قلعه	۱۵۲۱۶۲	۲	*						
۴۱	موتور محمدروانی	۱۵۲۱۵۴	۲	*						
۴۲	موتور و کوره جعفر جهانبختی	۱۵۲۱۵۷	۲	*						
دهستان مصعبی										
۱	استان میاه	۱۵۲۲۲۲	۴	*	*					
۲	اکبر آباد	۱۵۲۲۲۳	۲	*						
۳	انگور آباد	۱۵۲۲۲۴	۲	*						
۴	برهائین	۱۵۲۲۲۵	۲	*						
۵	بفاد	۱۵۲۲۲۶	۲	*						
۶	بند اوغلی	۱۵۲۲۲۷	۴	*	*					
۷	بند ار علیا	۱۵۲۲۲۸	۴	*	*					
۸	تکجهان کن	۱۵۲۲۲۹	۴	*	*					
۹	تکمه ده	۱۵۲۲۴۰	۲	*	*					
۱۰	حسن آباد	۱۵۲۲۴۱	۲	*	*					
۱۱	حسین آباد	۱۵۲۲۴۲	۴	*	*					
۱۲	خال آباد	۱۵۲۲۴۴	۴	*	*					
۱۳	دره تخت سفلی	۱۵۲۲۴۷	۲	*	*					
۱۴	دره تخت علیا	۱۵۲۲۴۸	۴	*	*					
۱۵	دره چنار سفلی	۱۵۲۲۴۹	۴	*	*					
۱۶	دره چنار علیا	۱۵۲۲۵۰	۴	*	*					
۱۷	رجب آباد	۱۵۲۲۵۱	۴	*	*					
۱۸	رودهن	۱۵۲۲۵۲	۲	*	*					
۱۹	سارک	۱۵۲۲۵۴	۴	*	*					
۲۰	عباس آباد	۱۵۲۲۵۴	۲	*	*					
۲۱	علی آباد	۱۵۲۲۵۵	۲	*	*					

کد نوع راه آبادی، جاده استان ۱، جاده شماره ۲، جاده خالی ۳، مارو ۴، سایر (در سطح راه آهن یا راه آبی) ۵، نامشخص ۶

نوع راه و خیانت گماوندی آبادیهای خالی از سکنه شهرستان فردوس

خیانت کشاورزی							نوع راه آبادی (کد)	کد آبادی	آبادی	شماره ردیف
پردش بادی	پردش زبوسل	پردش کرم البرسيم	پردش بيجور	داعاری و داجویری	باصداری	زراعت				
۱۱	۱۰	۹	۸	۷	۶	۵	۴	۳	۲	۱
					*		۲	۱۵۲۲۵۶	..... ملبه پهناده	۲۲
					*	*	۲	۱۵۲۲۵۷	..... قلندر آباد	۲۳
					*	*	۴	۱۵۲۲۵۸	..... کاظم آباد	۲۴
					*	*	۲	۱۵۲۲۶۰	..... کعبه آباد	۲۵
					*	*	۲	۱۵۲۲۶۱	..... گفتوکه	۲۶
					*	*	۴	۱۵۲۲۶۲	..... کلاته جعفر	۲۷
					*	*	۴	۱۵۲۲۶۳	..... کلاته حاجی قربان	۲۸
					*	*	۲	۱۵۲۲۶۴	..... کلاته خروص	۲۹
					*	*	۴	۱۵۲۲۶۵	..... کلاته زرد	۳۰
					*	*	۲	۱۵۲۲۶۶	..... کلاته سرکلوته	۳۱
					*	*	۲	۱۵۲۲۶۷	..... کلاته سید سفلی	۳۲
					*	*	۲	۱۵۲۲۶۸	..... کلاته سید علیا	۳۳
					*	*	۲	۱۵۲۲۶۹	..... کلاته ملا	۳۴
					*	*	۴	۱۵۲۲۷۰	..... کوه سفید	۳۵
					*	*	۴	۱۵۲۲۷۱	..... کربکه آباد	۳۶
					*	*	۴	۱۵۲۲۷۲	..... لاغ آباد	۳۷
					*	*	۲	۱۵۲۲۷۳	..... محمد آباد	۳۸
					*	*	۴	۱۵۲۲۷۵	..... شای	۳۹
					*	*	۴	۱۵۲۲۷۸	..... ولی آباد	۴۰
									بخش مرکزی	
									دهستان خروص	
					*	*	۲	۱۵۲۲۵۸	..... اباندر کاشی	۱
					*	*	۲	۱۵۲۲۵۹	..... اباندر یک	۲
					*	*	۲	۱۵۲۲۶۳	..... امر و کن سفلی	۳
					*	*	۲	۱۵۲۲۶۵	..... انکه	۴
					*	*	۲	۱۵۲۲۶۹	..... باغ دلشاه شهر دارن	۵
					*	*	۲	۱۵۲۲۷۰	..... باغ میرزا احامه	۶
					*	*	۲	۱۵۲۲۶۷	..... باغستان بیرون	۷
					*	*	۲	۱۵۲۲۷۱	..... برز خبیثی	۸
					*	*	۲	۱۵۲۲۷۴	..... برز تکه	۹
					*	*	۲	۱۵۲۲۷۵	..... بخر بیابان	۱۰
					*	*	۲	۱۵۲۴۷۰	..... بخت سفار تو بیرون	۱۱
					*	*	۴	۱۵۲۲۷۸	..... تک کلاچ	۱۲
					*	*	۴	۱۵۲۲۷۹	..... تک کوز	۱۳
					*	*	۴	۱۵۲۴۶۸	..... تک سبار تو	۱۴
					*	*	۲	۱۵۲۴۶۵	..... تلمبه اباشامیدنی فردوس شماره ۱	۱۵
					*	*	۲	۱۵۲۴۶۶	..... تلمبه اباشامیدنی فردوس شماره ۲	۱۶
					*	*	۲	۱۵۲۲۸۰	..... تلمبه اولادین	۱۷
					*	*	۲	۱۵۲۲۸۱	..... تلمبه خالقی	۱۸
					*	*	۲	۱۵۲۴۷۱	..... تلمبه قره کوه	۱۹
					*	*	۲	۱۵۲۲۸۲	..... تلمبه متولیزاده	۲۰
					*	*	۲	۱۵۲۲۸۳	..... تلمبه منور آباد	۲۱
					*	*	۲	۱۵۲۲۸۴	..... تلمبه میر سبزه	۲۲
					*	*	۲	۱۵۲۴۷۹	..... تلمبه نجفی	۲۳

کد نوع راه آبادی: جاده اسفالت ۱، جاده شوسه ۲، جاده خاکی ۳، مار ۴، سایر (بیجه راه آهن، باره آبی) ۵، نامشخص ۶



نوع راه و تقاضای کشاورزی آبادیهای خالی از سکنه شهرستان فردوس

تقاضای کشاورزی							نوع راه آبادی (کده)	کده آبادی	آبادی	شماره ردیف
پرداش باهی	پرداش زبیرسل	پرداش کریم البریم	پرداش سلیم	داری و دوی	بانداری	زراعت				
۱۱	۱۰	۹	۸	۷	۶	۵	۳	۲	۱	
						*	۲	۱۵۲۴۶۴	تلمبه همت	۲۴
						*	۴	۱۵۲۳۸۵	تنگل چغمه	۲۵
						*	۲	۱۵۲۳۸۶	جلال آباد	۲۶
						*	۲	۱۵۲۳۸۷	چاه بیلور	۲۷
						*	۲	۱۵۲۴۷۷	چاه بیلور شماره ۲	۲۸
						*	۲	۱۵۲۴۷۸	چاه بیلور شماره ۲	۲۹
						*	۲	۱۵۲۳۸۸	چاه پوز	۲۰
						*	۲	۱۵۲۳۸۹	چاه د امدارن قعیبی	۲۱
						*	۲	۱۵۲۴۷۵	چاه قلعه	۲۲
						*	۴	۱۵۲۳۹۰	چغمه صیب	۲۳
						*	۲	۱۵۲۳۹۱	چغمه مهدی	۲۴
						*	۴	۱۵۲۳۹۲	چغمه نظر	۲۵
						*	۴	۱۵۲۴۸۴	حوض اقبالابلا	۲۶
						*	۱	۱۵۲۴۸۲	حوض بر چک	۲۷
						*	۲	۱۵۲۴۸۲	حوض بر که	۲۸
						*	۲	۱۵۲۴۸۰	حوض بیز تکه	۲۹
						*	۲	۱۵۲۳۹۲	حوض حاج علی اکبر	۴۰
						*	۲	۱۵۲۳۹۴	حوض حاجی	۴۱
						*	۲	۱۵۲۳۹۵	حوض حاجی ر شاه	۴۲
						*	۲	۱۵۲۴۷۶	حوض حسین محبی	۴۳
						*	۲	۱۵۲۴۸۱	حوض روی بند	۴۴
						*	۲	۱۵۲۳۹۶	حوض زینت بیگم	۴۵
						*	۲	۱۵۲۳۹۷	حوض سعید	۴۶
						*	۲	۱۵۲۳۹۸	حوض علی اکبر	۴۷
						*	۲	۱۵۲۴۶۲	حوض غلام حسین مناسی	۴۸
						*	۲	۱۵۲۳۷۲	حوض غلام علی ز ال	۴۹
						*	۲	۱۵۲۳۹۹	حوض کبر ده	۵۰
						*	۲	۱۵۲۴۰۰	حوض کچر ده	۵۱
						*	۲	۱۵۲۴۰۱	حوض کر بلاش عباس	۵۲
						*	۲	۱۵۲۴۸۵	حوض یقینی	۵۳
						*	۲	۱۵۲۴۰۲	د امدارن ر شاهیا	۵۴
						*	۲	۱۵۲۴۰۴	دهنو	۵۵
						*	۲	۱۵۲۴۰۵	دهنو سفلی	۵۶
						*	۴	۱۵۲۴۰۶	دهنو علیا	۵۷
						*	۲	۱۵۲۴۰۷	ماختمان ماکر و ویو	۵۸
						*	۴	۱۵۲۴۰۸	متوتو ک	۵۹
						*	۴	۱۵۲۴۰۹	شاه آباد	۶۰
						*	۲	۱۵۲۴۱۰	هرکت توکل	۶۱
						*	۲	۱۵۲۴۱۱	هریف آباد	۶۲
						*	۴	۱۵۲۴۱۲	هتور	۶۳
						*	۲	۱۵۲۴۱۳	طل آباد	۶۴
						*	۲	۱۵۲۴۱۴	عبدل آباد	۶۵
						*	۲	۱۵۲۴۱۵	عزم	۶۶
						*	۲	۱۵۲۴۱۶	علی آباد	۶۷
						*	۲	۱۵۲۴۱۷	فر خنده	۶۸

کده نوع راه آبادی، جاده استان ۱، جاده شوره ۲، جاده خاک ۳، مالرو ۴، سایر (اینجا راه آهن یا راه آبی)، ۵، نامشخص ۶

فروع راه و فعالیت کشاورزی آبادیهای عالی از کنگنه شهرستان فردوس

شماره ردیف	آبادی	کده آبادی	نوع راه آبادی (کده)	فعالیت کشاورزی						
				زراعت	باغداری	دامداری و دامپروری	پرورش طیور	پرورش گاو و بز	پرورش بومی	
۱	۲	۳	۴	۵	۶	۷	۸	۹	۱۰	۱۱
۶۹	قهوه خانه انار متانک	۱۵۳۴۱۸	۲	*	*	*	*	*	*	*
۷۰	کال زر هکت	۱۵۳۴۱۹	۴	*	*	*	*	*	*	*
۷۱	کال مرغ	۱۵۳۴۲۶	۲	*	*	*	*	*	*	*
۷۲	کر ملس	۱۵۳۴۲۰	۴	*	*	*	*	*	*	*
۷۳	کروکی	۱۵۳۴۲۱	۴	*	*	*	*	*	*	*
۷۴	کلهمان خداوند	۱۵۳۴۲۲	۲	*	*	*	*	*	*	*
۷۵	کلهمون نقاب	۱۵۳۴۲۳	۱	*	*	*	*	*	*	*
۷۶	کلاته اصحاب	۱۵۳۴۲۴	۲	*	*	*	*	*	*	*
۷۷	کلاته امیر	۱۵۳۴۲۵	۴	*	*	*	*	*	*	*
۷۸	کلاته اقا حمن	۱۵۳۴۲۶	۴	*	*	*	*	*	*	*
۷۹	کلاته حاج رضا	۱۵۳۴۲۷	۴	*	*	*	*	*	*	*
۸۰	کلاته حاجی اباد	۱۵۳۴۲۸	۴	*	*	*	*	*	*	*
۸۱	کلاته حاجی حریب	۱۵۳۴۲۹	۴	*	*	*	*	*	*	*
۸۲	کلاته حاجی حریب	۱۵۳۴۳۰	۴	*	*	*	*	*	*	*
۸۳	کلاته حاجی زمان	۱۵۳۴۳۱	۲	*	*	*	*	*	*	*
۸۴	کلاته حمن بیگ	۱۵۳۴۳۲	۴	*	*	*	*	*	*	*
۸۵	کلاته قصاب	۱۵۳۴۳۳	۲	*	*	*	*	*	*	*
۸۶	کلاته قند آب	۱۵۳۴۳۵	۴	*	*	*	*	*	*	*
۸۷	کلاته مژنی	۱۵۳۴۳۶	۴	*	*	*	*	*	*	*
۸۸	کلاته نو	۱۵۳۴۳۷	۴	*	*	*	*	*	*	*
۸۹	کلاته بعلوب	۱۵۳۴۳۸	۲	*	*	*	*	*	*	*
۹۰	کوره اجر بیزی	۱۵۳۴۳۹	۲	*	*	*	*	*	*	*
۹۱	کوره اجر بیزی امیر	۱۵۳۴۴۱	۲	*	*	*	*	*	*	*
۹۲	کوره اجر بیزی باختر	۱۵۳۴۴۱	۱	*	*	*	*	*	*	*
۹۳	کوره اجر بیزی خالصی	۱۵۳۴۴۲	۲	*	*	*	*	*	*	*
۹۴	کوره اجر بیزی مزیدی	۱۵۳۴۴۳	۲	*	*	*	*	*	*	*
۹۵	کوره اجر بیزی هلمان	۱۵۳۴۴۴	۲	*	*	*	*	*	*	*
۹۶	کوره اکتی بیزی	۱۵۳۴۴۵	۲	*	*	*	*	*	*	*
۹۷	کوره اکتی بیزی خانی	۱۵۳۴۴۶	۲	*	*	*	*	*	*	*
۹۸	کوره اکتی حداد	۱۵۳۴۴۷	۲	*	*	*	*	*	*	*
۹۹	کوره صد اکتی	۱۵۳۴۴۸	۲	*	*	*	*	*	*	*
۱۰۰	کوره هلمان اسلامی	۱۵۳۴۴۹	۲	*	*	*	*	*	*	*
۱۰۱	کوره مرغ	۱۵۳۴۵۰	۲	*	*	*	*	*	*	*
۱۰۲	کوره کک	۱۵۳۴۵۱	۲	*	*	*	*	*	*	*
۱۰۳	کوره	۱۵۳۴۵۲	۴	*	*	*	*	*	*	*
۱۰۴	مجتمع تعاونی جنوبی خسان	۱۵۳۴۵۴	۲	*	*	*	*	*	*	*
۱۰۵	محمد اباد	۱۵۳۴۵۴	۲	*	*	*	*	*	*	*
۱۰۶	مدانی	۱۵۳۴۵۵	۲	*	*	*	*	*	*	*
۱۰۷	مزرعه اله اباد	۱۵۳۴۵۷	۲	*	*	*	*	*	*	*
۱۰۸	مشروع اب اشامیدنی مهر انکرو هکت	۱۵۳۴۶۷	۲	*	*	*	*	*	*	*
۱۰۹	منصور اباد	۱۵۳۴۵۸	۲	*	*	*	*	*	*	*
۱۱۰	موشور اب اشامیدنی	۱۵۳۴۷۳	۱	*	*	*	*	*	*	*
۱۱۱	موشور اب اشامیدنی بیرون	۱۵۳۴۶۲	۲	*	*	*	*	*	*	*
۱۱۲	ناصر اباد	۱۵۳۴۶۰	۴	*	*	*	*	*	*	*
۱۱۳	ندروشی	۱۵۳۴۶۱	۴	*	*	*	*	*	*	*

کد فروع راه آبادی: جاده اسفالت ۱، جاده شماره ۲، جاده خاکی ۳، مالود ۴، سایر (اینجا راه آهن یا راه آبی) ۵، نامشخص ۶

نوع راه و فعالیت کشاورزی آبادیهای قالی از شهرستان فردوس

شماره ردیف	آبادی	کد آبادی	نوع راه آبادی (کد)	فعالیت کشاورزی							
				زراعت	باغداری	دامداری و دامپروری	پرورش طیور	پرورش گاو و گاو شیری	پرورش بز و بوش	پرورش ماهی	
۱	۲	۳	۴	۵	۶	۷	۸	۹	۱۰	۱۱	
	دهستان خانکوک										
۱	اکبر آباد	۱۵۲۵۶۸	۴	*	*	*					
۲	اتارون	۱۵۲۵۷۰	۴	*	*	*					
۳	ارلنگفوران	۱۵۲۵۷۱	۴	*	*	*					
۴	بیدگی	۱۵۲۵۷۲	۴								
۵	بها آباد	۱۵۲۵۷۳	۲								
۶	پیروالزرد	۱۵۲۵۷۵	۴								
۷	تچینو	۱۵۲۵۷۷	۴	*	*	*					
۸	تخلکوه	۱۵۲۵۷۸	۴	*	*	*					
۹	تلمبه ابطلو له حسن و حسین آباد	۱۵۲۵۷۹	۲								
۱۰	تلمبه بیلا	۱۵۲۶۷۲	۲								
۱۱	تلمبه لوله کفی اتحان	۱۵۲۶۷۲	۲								
۱۲	چاشعلی	۱۵۲۵۸۰	۴								
۱۳	چاه ایفک	۱۵۲۵۸۱	۲								
۱۴	چاه بابو	۱۵۲۶۷۵	۴				*				
۱۵	چاه پشتکوه	۱۵۲۵۸۲	۲								
۱۶	چاه پیر مرد	۱۵۲۵۸۴	۲								
۱۷	چاه پهن کمر	۱۵۲۶۷۹	۲								
۱۸	چاه جمال	۱۵۲۵۸۵	۴								
۱۹	چاه چغمه	۱۵۲۵۸۶	۴								
۲۰	چاه حاجی	۱۵۲۵۸۷	۲								
۲۱	چاه درون	۱۵۲۵۸۸	۲				*				
۲۲	چاه ممتد	۱۵۲۵۸۹	۴				*				
۲۳	چاه سنگیر	۱۵۲۵۹۰	۴				*				
۲۴	چاه شخ	۱۵۲۵۹۱	۲				*				
۲۵	چاه شور	۱۵۲۵۹۲	۴								
۲۶	چاه صالح	۱۵۲۵۹۳	۴								
۲۷	چاه عبد الرحمن	۱۵۲۵۹۴	۲								
۲۸	چاه مرید	۱۵۲۵۹۵	۲								
۲۹	چاه علی آباد	۱۵۲۵۹۶	۲				*				
۳۰	چاه گل کن	۱۵۲۵۹۷	۴				*				
۳۱	چاه مختار	۱۵۲۶۷۶	۲				*				
۳۲	چاه مرد	۱۵۲۵۹۸	۴								
۳۳	چاه مشاع شهید پارسا	۱۵۲۵۹۹	۲				*				
۳۴	چاه مشاع شهید ادریس	۱۵۲۶۰۰	۲				*				
۳۵	چاه مشاع شهید درخشان	۱۵۲۶۰۱	۲				*				
۳۶	چاه نصر الدین	۱۵۲۶۸۰	۴								
۳۷	چاه هفتاد	۱۵۲۶۰۲	۲								
۳۸	چاه هوش	۱۵۲۶۷۷	۲				*				
۳۹	چغمه بلقیرم	۱۵۲۶۰۴	۴				*				
۴۰	چغمه خانم	۱۵۲۶۰۵	۴				*				
۴۱	چغمه زکی	۱۵۲۶۰۶	۴								
۴۲	چغمه سنگ بست	۱۵۲۶۰۷	۴								
۴۳	چغمه مور فکور	۱۵۲۶۰۸	۴								
۴۴	چغمه میر	۱۵۲۶۰۹	۲								

کد نوع راه آبادی: جاده اسفالت (۱)، جاده شوسه (۲)، جاده خاکی (۳)، مارو (۴)، سایر (دیستگاه راه آهن یا راه آبی) (۵)، نامشخص (۶)

نوع راه و فعالیت کشاورزی آبادیهای خالی از سکنه شهرستان فردوس

شماره ردیف	آبادی	کده آبادی	نوع راه آبادی دکده	فعالیت کشاورزی						
				زراعت	باغداری	دامداری و دامپروری	پرورش طیور	پرورش گاو برهیم	پرورش بز و گوسفند	پرورش ماهی
۱	۲	۳	۴	۵	۶	۷	۸	۹	۱۰	۱۱
۴۵	چشمه هر مز	۱۵۲۶۱۰	۴							
۴۶	حبیب آباد	۱۵۲۶۱۱	۴							
۴۷	حوض پشته پشته کلاغ	۱۵۲۶۱۴	۳							
۴۸	حوض حاجی قربان	۱۵۲۶۱۵	۲							
۴۹	حوض حاجی نظر علی	۱۵۲۶۱۶	۳							
۵۰	حوض خورشید	۱۵۲۶۱۶	۴							
۵۱	حوض دریدوق	۱۵۲۶۱۷	۳							
۵۲	حوض رباط سنگ	۱۵۲۶۱۸	۴							
۵۳	حوض رباط شور	۱۵۲۶۱۹	۴							
۵۴	حوض زرد	۱۵۲۶۲۰	۳							
۵۵	حوض علمانی	۱۵۲۶۲۷	۳							
۵۶	حوض سیاه پشته	۱۵۲۶۶۶	۱							
۵۷	حوض غادی	۱۵۲۶۲۱	۳							
۵۸	حوض علی قلی	۱۵۲۶۲۲	۳							
۵۹	حوض عمر کی	۱۵۲۶۲۳	۱							
۶۰	حوض کجه	۱۵۲۶۲۴	۳							
۶۱	حوض کر بلائی رمضان	۱۵۲۶۶۹	۱							
۶۲	حوض کر بلائی غلام حسین	۱۵۲۶۲۵	۴							
۶۳	حوض کر بلائی غلام رضا	۱۵۲۶۶۸	۱							
۶۴	حوض کر بلائی میرزا	۱۵۲۶۲۶	۳							
۶۵	حوض کر بلائی یحیی	۱۵۲۶۲۷	۳							
۶۶	حوض کر بلائی حسین	۱۵۲۶۷۸	۴							
۶۷	حوض گلشنی	۱۵۲۶۷۰	۳							
۶۸	حوض مراد علی	۱۵۲۶۷۱	۴							
۶۹	حوض معزی	۱۵۲۶۲۸	۳							
۷۰	حوض ملامحمد	۱۵۲۶۲۹	۴							
۷۱	حوض میغانی	۱۵۲۶۲۰	۱							
۷۲	حوض نور علی	۱۵۲۶۲۱	۳							
۷۳	حوض یزدان پشته	۱۵۲۶۲۴	۴							
۷۴	دامداری حاجی نظر علی	۱۵۲۶۶۴	۳							
۷۵	دو حوضی قلعه پتو	۱۵۲۶۲۲	۴							
۷۶	رباط خورشید	۱۵۲۶۲۴	۳							
۷۷	رباط حمانی	۱۵۲۶۲۵	۳							
۷۸	رباط سنگ	۱۵۲۶۲۶	۳							
۷۹	رباط شور	۱۵۲۶۲۷	۳							
۸۰	رحمت آباد	۱۵۲۶۶۱	۳	*						
۸۱	طاهریه	۱۵۲۶۶۲	۳							
۸۲	علیات پکتو	۱۵۲۶۴۱	۴	*	*	*				
۸۳	قشیر آباد	۱۵۲۶۴۲	۳	*	*	*				
۸۴	کال شور	۱۵۲۶۴۳	۴	*	*	*				
۸۵	کلاته تارقی آباد	۱۵۲۶۴۵	۳	*	*	*				
۸۶	کلاته جعفر آباد	۱۵۲۶۴۶	۳	*	*	*				
۸۷	کلاته چوادی	۱۵۲۶۴۷	۴	*	*	*				
۸۸	کلاته گاو بر	۱۵۲۶۵۰	۳	*	*	*				
۸۹	کلاته معزی	۱۵۲۶۵۱	۳	*	*	*				

کد نوع راه آبادی: ۱، جاده اسفالتی، ۲، جاده شوسه، ۳، جاده خاکی، ۴، مارو، ۵، سایر (رایجاً راه آهک یا راه آبی)، ۵، نامشخص

نوع راه و فعالیت کشاورزی آبادیهای خالی از سکنه شهرستان فردوس

شماره ردیف	آبادی	کد آبادی	نوع راه آبادی (کد)	فعالیت کشاورزی						۱
				۱۱	۱۰	۹	۸	۷	۶	
۹۰	کلاته نجف	۱۵۲۶۵۲	۲	*	*					
۹۱	کلاته تنو	۱۵۲۶۵۳	۴							
۹۲	مرغزار	۱۵۲۶۵۵	۴							
۹۳	مدنر میهن	۱۵۲۶۵۶	۲							
۹۴	موتور اسپر استمراتی	۱۵۲۶۶۲	۴	*	*					
۹۵	نقم آباد	۱۵۲۶۵۷	۴	*	*					
۹۶	نیو مقلی	۱۵۲۶۵۸	۴	*	*					
۹۷	نیو علیا	۱۵۲۶۵۹	۴	*	*					
۹۸	هجرک	۱۵۲۶۶۰	۲	*	*					
دهستان مهرید										
۱	ابر اهرمی	۱۵۲۷۵۸	۲	*	*					
۲	احمد آباد	۱۵۲۷۵۹	۲	*	*					
۳	افتالک	۱۵۲۷۶۰	۴	*	*					
۴	بدگن	۱۵۲۷۶۲	۴	*	*					
۵	بگرج	۱۵۲۷۶۳	۲	*	*					
۶	بلکی	۱۵۲۷۶۴	۴	*	*					
۷	بهرون	۱۵۲۷۶۵	۲	*	*					
۸	بید علی	۱۵۲۷۶۷	۴	*	*					
۹	بیغ	۱۵۲۷۶۸	۲	*	*					
۱۰	پود افک مقلی	۱۵۲۷۶۹	۴	*	*					
۱۱	پود افک علیا	۱۵۲۷۷۰	۴	*	*					
۱۲	تر ابیه	۱۵۲۷۷۱	۲	*	*					
۱۳	تک آباد	۱۵۲۸۵۹	۲	*	*					
۱۴	تک چنار	۱۵۲۷۷۲	۴	*	*					
۱۵	تک سنگ بمت	۱۵۲۷۷۴	۴	*	*					
۱۶	تک سیاه کوهی	۱۵۲۷۷۵	۲	*	*					
۱۷	تک طالبی	۱۵۲۷۷۶	۴	*	*					
۱۸	تک کمری	۱۵۲۷۷۷	۴	*	*					
۱۹	جران	۱۵۲۷۷۸	۴	*	*					
۲۰	چشمه	۱۵۲۷۷۹	۲	*	*					
۲۱	چشمه کبک	۱۵۲۷۸۰	۲	*	*					
۲۲	حاجی آباد	۱۵۲۷۸۱	۲	*	*					
۲۳	حوض برج	۱۵۲۷۸۲	۲	*	*					
۲۴	حوض خاکس	۱۵۲۷۸۳	۲	*	*					
۲۵	حوض چب	۱۵۲۷۸۴	۲	*	*					
۲۶	خادم آباد	۱۵۲۷۸۵	۲	*	*					
۲۷	خار توت	۱۵۲۷۸۶	۲	*	*					
۲۸	خاتکوک	۱۵۲۷۸۷	۳	*	*					
۲۹	خاشیک	۱۵۲۷۸۸	۴	*	*					
۳۰	خر سنگ	۱۵۲۷۸۹	۴	*	*					
۳۱	خند ان	۱۵۲۷۹۱	۴	*	*					
۳۲	خوش منظر	۱۵۲۷۹۲	۲	*	*					
۳۳	دامدار بنسیر	۱۵۲۷۹۳	۲	*	*					
۳۴	درگور	۱۵۲۷۹۴	۲	*	*					
۳۵	دره	۱۵۲۷۹۵	۲	*	*					

کد نوع راه آبادی، جاده سخاله ۱، جاده شوره ۲، جاده خاکی ۳، مالد ۴، سایر (ایستگاه راه آهن، باره آبی، ۵)، نامشخص ۶

نوع راه آسٹیت کھاؤنری آبادیماکی نامہ سرستان غردوس

شماره ردیف	آبادی	کتابی	نوع راه آبادی رنگ	فحایت کش وری						
				نوع	نوع	نوع	نوع	نوع		
۱	۲	۳	۴	۵	۶	۷	۸	۹	۱۰	۱۱
۲۶	درہ ظفر	.....	۲	*	*					
۲۷	دکل شوری	.....	۱							
۲۸	دلگھہ	.....	۶							
۲۹	دہ حاجی	.....	۴	*	*					
۴۰	دہ شو	.....	۳	*	*					
۴۱	دہ شو	.....	۴	*	*					
۴۲	دیر آباد	.....	۲	*	*					
۴۳	ژرد ان	.....	۲	*	*					
۴۴	ژر کال	.....	۴	*	*					
۴۵	سر بیخہ	.....	۷	*	*					
۴۶	سر خاویج	.....	۴	*	*					
۴۷	سفیدر	.....	۴	*	*					
۴۸	سمیل آباد	.....	۴	*	*					
۴۹	سید آباد	.....	۲	*	*					
۵۰	شاہ آباد	.....	۴	*	*					
۵۱	شور اک	.....	۳	*	*					
۵۲	ظہر و ک	.....	۲	*	*					
۵۳	عباس آباد	.....	۴	*	*					
۵۴	عباس آباد	.....	۴	*	*					
۵۵	عباس آباد	.....	۴	*	*					
۵۶	عبید آباد	.....	۴	*	*					
۵۷	علی آباد	.....	۴	*	*					
۵۸	علی آباد	.....	۴	*	*					
۵۹	عیش آباد	.....	۴	*	*					
۶۰	قسم آباد	.....	۴	*	*					
۶۱	قہوہ خاٹہ سر چشمہ	.....	۱							
۶۲	کال محمد حاجی	.....	۴							
۶۳	کم نظام	.....	۷	*	*					
۶۴	کر آباد	.....	۲	*	*					
۶۵	کلاتہ اخوند	.....	۴	*	*					
۶۶	کلاتہ اعتقاد	.....	۴	*	*					
۶۷	کلاتہ انگستان	.....	۴	*	*					
۶۸	کلاتہ انگور ان	.....	۳	*	*					
۶۹	کلاتہ بیگ	.....	۴	*	*					
۷۰	کلاتہ تیغ سنگ	.....	۴	*	*					
۷۱	کلاتہ جوز قیاس	.....	۴	*	*					
۷۲	کلاتہ خمیری	.....	۲	*	*					
۷۳	کلاتہ شیر علی	.....	۴	*	*					
۷۴	کلاتہ شو	.....	۲	*	*					
۷۵	گاور بیلی	.....	۲	*	*					
۷۶	گاور شکملی	.....	۴	*	*					
۷۷	گاور شکملیا	.....	۴	*	*					
۷۸	گاور کوزن	.....	۲	*	*					
۷۹	گر روپی	.....	۲	*	*					
۸۰	گز اور	.....	۲	*	*					

کد نوع راه آبادی و جادہ اسفالت ۱، جادہ شوسہ ۲، جادہ خاکی ۳، مارو ۴، سایر (دیستگاہ راه آسٹین یا راہ آسٹین) ۵، نامشع و

نوع راه و نهایت کشاورزی آبادیهای خالی از سکنه شهرستان فردوس

نهایت کشاورزی							نوع راه آبادی دکن	کد آبادی	آبادی	شماره رویه
پرورش ماهی	پرورش زنبورسل	پرورش گاو بومی	پرورش طیور	دامداری و دامپروری	باغداری	زراعت				
۱۱	۱۰	۹	۸	۷	۶	۵	۴	۳	۲	۱
					*	*	۴	۱۵۲۸۴۷	گز مکتب	۸۱
					*	*	۴	۱۵۲۸۴۹	لطف آباد	۸۲
					*	*	۴	۱۵۲۸۵۰	ماه مین سفلی	۸۳
					*	*	۴	۱۵۲۸۵۱	ماه مین علیا	۸۴
					*	*	۴	۱۵۲۸۵۲	ماه مین خانیق	۸۵
					*	*	۴	۱۵۲۸۵۳	محمد آباد	۸۶
					*	*	۴	۱۵۲۸۵۴	مکتب آباد	۸۷
					*	*	۴	۱۵۲۸۵۶	نصر آباد سفلی	۸۸
					*	*	۴	۱۵۲۸۵۷	نصر آباد علیا	۸۹
					*	*	۴	۱۵۲۸۵۸	نصر آباد	۹۰
									سایر نقاط	

کد نوع راه آبادی: ۱، جاده اسفالت، ۲، جاده شوسه، ۳، جاده خاکی، ۴، سایر (استیلا، راه آهن، باره آبی)، ۵، نامشخص