

۹۱۵۱۸۰۰۳
۲۴۵۴۳
۱۲۹۵
۱۱۹۰۲
۲۰۰

بسمه تعالی

پیشگفتار

سرشماری عمومی نفوس و مسکن در ایران به موجب قانون، هر ۱۰ سال یکبار توسط مرکز آمار ایران انجام می‌شود. تاکنون چهار سرشماری عمومی نفوس و مسکن در سالهای ۱۳۳۵، ۱۳۴۵، ۱۳۵۵ و ۱۳۶۵ به مرحله اجرا درآمده است. نخستین سرشماری، توسط اداره کل آمار عمومی، و سرشماریهای بعدی، توسط مرکز آمار ایران انجام گرفته است. سرشماری سال ۱۳۶۵، اولین سرشماری در نظام جمهوری اسلامی ایران است که علی‌رغم جنگ تحمیلی، محاصره اقتصادی و مزیقه‌های ناشی از هر یک، به حول و قوه الهی مطابق برنامه پیش‌بینی شده به نحو مطلوب به انجام رسید. سرشماری عمومی نفوس و مسکن، مناسبترین ابزار برنامه‌ریزیهای توسعه اجتماعی، اقتصادی و فرهنگی در کشور است که با ارائه آمار و اطلاعات درست، رهنمودهای لازم برای رسیدن به اهداف برنامه‌ریزیهای کوتاه‌مدت، میان‌مدت و بلندمدت را در اختیار سیاست‌گزاران، مسئولان و برنامه‌ریزان کشور قرار می‌دهد.

وسعت و عظمت کار سرشماری، مرکز آمار ایران را بر آن داشت که از نیمه دوم سال ۱۳۶۱ با برنامه‌ریزیهای دقیق، فعالیت مستمر و پیگیری را برای تهیه مقدمات سرشماری عمومی نفوس و مسکن آغاز کند. اولین قدم در این زمینه، شناخت نیازهای اساسی دستگاههای مسئول کشور بود که بر آن اساس، طرح مقدماتی سرشماری تهیه شد و به طور آزمایشی در مناطق شهری و روستایی سه شهرستان آستانه شرفیه از استان گیلان، سراوان از استان سیستان و بلوچستان و شادگان از استان خوزستان و نیز در چند حوزه نمونه در هر یک از استانهای دیگر به مرحله اجرا درآمد. با استفاده از نتایج حاصل از آزمایش سرشماری، پرسشنامهها، فرمها و دستورالعملهای فنی و اجرایی مورد تجدید نظر قرار گرفت و بر آن اساس، طرح نهایی سرشماری تهیه و آماده اجرا شد. عملیات اجرایی سرشماری به طور همزمان در تمام نقاط کشور از تاریخ ۱۶ تا ۳۰ مهرماه سال ۱۳۶۵ انجام شد. در این مرحله، سازمان برنامه و بودجه استانها، مراکز تربیت معلم و سایر سازمانها و موسسات دولتی و همچنین نهادهای انقلاب اسلامی، همکاریهای ارزنده‌ای با مرکز آمار ایران داشتند و مردم فداکار ایران نیز با همیاری و مساعدت خود، امکان اجرای موفقیت آمیز سرشماری را فراهم آوردند.

پرسشنامه‌هایی که در جریان اجرای سرشماری تکمیل شده است، حجم عظیمی از اطلاعات آماری را در بر دارد که در جداول متعدد، برای هر یک از سطوح جغرافیایی، قابل استخراج و ارائه است. برخی از این اطلاعات در قالب نشریات نتایج سرشماری ارائه می‌شود و سایر اطلاعات در صورت نیاز و برحسب مورد، در اختیار استفاده‌کنندگان قرار خواهد گرفت.

فرهنگ آبادیهای شهرستان ، یکی از مجموعه نشریات نتایج سرشماری عمومی نفوس و مسکن است که در ۱۹۵ جلد برای ۱۹۵ شهرستان (بر اساس تقسیمات کشوری در زمان سرشماری) منتشر می شود . در هر یک از این نشریات ، ۳۹ خصوصیت عمده جمعیتی ، اجتماعی ، اقتصادی و فرهنگی برای هر یک از آبادیهای دارای سکنه و نیز جدولی در مورد آبادیهای خالی از سکنه شهرستان به تفکیک بخش و دهستان ارائه شده است . همچنین این نشریات شامل نقشه کشور (که نشان دهنده موقعیت شهرستان در داخل استان است) ، نقشه شهرستان (به تفکیک بخش و دهستان ، و موقعیت مراکز بخش ، نقاط شهری و آبادیهای دارای ۲۰۰۰ نفر جمعیت و بیشتر) و نقشه های مربوط به بخش یا بخشهای شهرستان (به تفکیک دهستان و آبادیهای دارای ۲۰ خانوار و بیشتر) است .

لازم به یادآوری است ، نقشه شهرستانها که موقعیت کلیه آبادیها (دارای سکنه و خالی از سکنه) روی آن مشخص شده ، در مرکز آمار ایران موجود و قابل ارائه به استفاده کنندگان است .

امید است این مجموعه از نشریات نتایج سرشماری بتواند اطلاعات لازم برای شناخت اوضاع اجتماعی و اقتصادی آبادیهای کشور را در اختیار تصمیم گیران ، برنامه ریزان و پژوهشگران قرار دهد .

مرکز آمار ایران

فهرست مندرجات فرهنگ آبادیهای شهرستان قوچان

صفحه

عنوان

تعاریف و مفاهیم مورد استفاده در سرشماری عمومی نفوس و مسکن سال ۱۳۶۵ (ویژه فرهنگ آبادیها)

یک	جمعیت (جامعه مورد سرشماری)
یک	خانوار
دو	اقامتگاه معمولی
دو	شهر (نقطه شهری)
دو	آبادی (نقطه روستایی)
دو	جمعیت ساکن در نقاط شهری
دو	جمعیت ساکن در نقاط روستایی
دو	سن
دو	مهاجران وارد شده
دو	محل تولد
دو	باسواد
سه	کار
سه	وضع فعالیت در ۷ روز گذشته

مفاهیم به کار رفته در این نشریه

چهار	نسبت جنسی
چهار	گروههای عمده سنی
چهار	نسبت باسوادی

ویژگیهای عمده نقاط روستایی شهرستان

۱	جمعیت
۲	خانوار
۲	مهاجرت
۴	سواد
۵	وضع فعالیت
۷	نقشه تقسیمات کشوری جمهوری اسلامی ایران به تفکیک استان ۱۳۶۵
۸	نقشه شهرستان به تفکیک بخش و دهستان

عنوان

صفحه

۹ نقشه روستایی بخش باجگیران شهرستان قوچان از استان خراسان
۱۰ نقشه روستایی بخش مرکزی شهرستان قوچان از استان خراسان (دهستانهای دولتخانم و فاروج)
۱۱ نقشه روستایی بخش مرکزی شهرستان قوچان از استان خراسان (دهستانهای مزرج، جعفرآباد علیا، شهرکهنه، کهنه فرود و دوغلی)
۱۱۲ نقشه روستایی بخش مرکزی شهرستان قوچان از استان خراسان (دهستانهای مایون، جعفرآباد سفلی، شیرغان، خرق و چری)

جداول

۶۴ خصوصیات اجتماعی - اقتصادی آبادیهای دارای سکنه شهرستان
۳۴۲ نوع راه و فعالیت کشاورزی آبادیهای خالی از سکنه شهرستان

پیوستها

فرم ۳ - (پرسشنامه آبادی)

فهرست مجموعه نشریات فرهنگ آبادیهای کشور براساس نتایج سرشماری عمومی نفوس و مسکن سال ۱۳۶۵

H.A.
۴۵۷۰۰۰۰۰
۱۳۳۵
۱۳۳۵
۱۳۳۵
۱۳۳۵

تعاریف و مفاهیم مورد استفاده در سرشماری عمومی نفوس و مسکن سال ۱۳۶۵ (ویژه فرهنگ آبادیها)

جمعیت (جامعه مورد سرشماری)

اعضای همه خانوارهای معمولی ساکن و دستجمعی که اقامتگاه معمولی آنان در زمان سرشماری در ایران قرار دارد و نیز اعضای کلیه خانوارهای معمولی غیر ساکن کشور، جامعه مورد سرشماری را تشکیل می‌دهند. اعضای هیئتهای سیاسی و سفارتخانه‌های خارجی در ایران و افراد خانواده آنان جزو جامعه مورد سرشماری محسوب نمی‌شوند، اما ایرانیان عضو هیئتهای سیاسی و سفارتخانه‌های ایران در خارج از کشور و افراد خانواده آنان، جزو جامعه مورد سرشماری به حساب می‌آیند.

خانوار

خانوار از چند نفر تشکیل می‌شود که با هم در یک اقامتگاه زندگی می‌کنند، با یکدیگر هم‌خرج هستند و معمولاً "با هم غذا می‌خورند". فردی که به تنهایی زندگی می‌کند نیز، خانوار تلقی می‌شود.
خانوار معمولی: خانوار با تعریف فوق، اکثر افراد کشور را در بر می‌گیرد و به همین دلیل این‌گونه خانوارها، "خانوار معمولی" نیز نامیده می‌شود.

خانوار معمولی ساکن: خانواری که در اقامتگاه ثابت سکونت دارد، "خانوار معمولی ساکن" نامیده می‌شود.
خانوار معمولی غیر ساکن: خانواری که در زمان سرشماری در اقامتگاه ثابتی سکونت ندارد، "خانوار معمولی غیر ساکن" نامیده می‌شود.
این دسته از خانوارها شامل سه گروه زیر است:

- ۱- خانوارهایی که در زمان سرشماری در کوچ به سر می‌برند و یا در خارج شهرها و آبادیها در زیر چادر زندگی می‌کنند.
 - ۲- خانوارهایی که در محل زندگی ثابتی نمی‌کنند و به‌طور مداوم محل زندگی خود را تغییر می‌دهند، مانند کولیها.
 - ۳- خانوارهایی که محل زندگی مشخص ندارند و شبها معمولاً "در پارکها، خرابه‌ها، زیرپلها و ... بیتوته می‌کنند.
- خانوار دستجمعی: مجموعه افرادی که به دلیل داشتن هدف یا ویژگیهای مشترک مانند تحصیل، بیماری روانی و ... با هم در یک موسسه از قبیل خوابگاه دانشجویی، آسایشگاه روانی و ... زندگی می‌کنند، یک خانوار دستجمعی به حساب می‌آیند. در این سرشماری، افرادی که در ندامتگاهها، بازداشتگاهها و مراکز مشابه نگهداری می‌شوند و نیز افرادی که در سربازخانهها، پادگانها، پاسگاهها، پایگاهها، یا اردوگاههای نظامی و انتظامی به‌طور جمعی به سر می‌برند و همچنین دانش‌آموزان و دانشجویان موسسات آموزشی نیروهای نظامی و انتظامی، به عنوان اعضای خانوار دستجمعی مورد سرشماری قرار نمی‌گیرند. این گونه افراد همراه با سایر اعضای خانوار معمولی خود سرشماری می‌شوند.

اقامتگاه معمولی

اقامتگاه معمولی خانوار، محلی است که خانوار در زمان سرشماری در آنجا زندگی می‌کند، مشروط بر اینکه اقامتگاه دیگری نداشته باشد. اقامتگاه معمولی خانواری که در زمان سرشماری بیش از یک اقامتگاه دارد، محلی است که بیشترین مدت سال را در آنجا به سر می‌برد.

شهر (نقطه شهری)

منظور از شهر، هر یک از نقاطی است که دارای شهرداری باشد.

آبادی (نقطه روستایی)

آبادی به مجموعه یک یا چند مکان و اراضی به هم پیوسته (اعم از کشاورزی و غیرکشاورزی) گفته می‌شود که خارج از محدوده شهرها واقع شده و دارای محدوده ثبتی یا عرفی مستقل باشد. اگر آبادی در زمان سرشماری، محل سکونت خانوار یا خانوارهایی باشد، "دارای سکنه" و در غیر این صورت، "خالی از سکنه" تلقی می‌شود.

جمعیت ساکن در نقاط شهری

منظور از جمعیت ساکن در نقاط شهری در هر یک از محدوده‌های بخش، شهرستان، استان یا کشور، جمعیت کلیه شهرهایی است که در همان محدوده قرار دارد و جمعیت هر شهر عبارت است از مجموع تعداد اعضای همه خانوارهای معمولی ساکن و دستجمعی که اقامتگاه معمولی آنها در زمان سرشماری در آن شهر واقع است.

جمعیت ساکن در نقاط روستایی

منظور از جمعیت ساکن در نقاط روستایی در هر یک از محدوده‌های دهستان، بخش، شهرستان، استان یا کشور، جمعیت کلیه آبادیهایی است که در همان محدوده قرار دارد و جمعیت هر آبادی عبارت است از مجموع تعداد اعضای همه خانوارهای معمولی ساکن و دستجمعی که اقامتگاه معمولی آنها در زمان سرشماری در آن آبادی واقع است.

سن

منظور از سن، تعداد سالهای کاملی است که از زمان تولد فرد گذشته است.

مهاجران وارد شده

در هر شهر یا آبادی، آن دسته از اعضای خانوارهای معمولی ساکن و دستجمعی که متولد آنجا نباشند، مهاجر شناخته می‌شوند.

محل تولد

منظور از محل تولد، آبادی یا شهری است که در زمان تولد فرد، اقامتگاه معمولی مادر او بوده است.

باسواد

کسانی که می‌توانند به فارسی یا هر زبان دیگری متن ساده‌ای را بخوانند و بنویسند، خواه مدرک رسمی داشته یا نداشته باشند، باسواد تلقی می‌شوند. همه محصلان از جمله نوآموزان سال اول ابتدایی و سوادآموزان نهضت سوادآموزی نیز باسواد به حساب می‌آیند.

کار، هر فعالیت فکری یا بدنی است که قانوناً "مجاز باشد و به منظور کسب درآمد (نقدی، غیرنقدی) صورت گیرد.

وضع فعالیت در ۷ روز گذشته

در این سرشماری، وضع فعالیت افراد در ۷ روز پیش از مراجعه مامور سرشماری مورد نظر است. هر یک از افراد از این نظر و با توجه به تعریف کار، در یکی از گروههای زیر قرار می‌گیرند:

شاغل؛ افراد زیر شاغل به حساب می‌آیند:

- کسانی که دارای شغلی هستند، اعم از اینکه در ۷ روز پیش از مراجعه مامور سرشماری کار کرده و یا به عللی از قبیل مرخصی، بیماری، تعطیل موقت محل کار و... کار نکرده‌اند و پس از رفع علت به کار خود ادامه خواهند داد.
- کسانی که شغل مستمر نداشته ولی در ۷ روز پیش از مراجعه مامور سرشماری، حداقل دو روز کار کرده‌اند.
- کسانی که تحت عنوان کارآموز در ۷ روز پیش از مراجعه مامور سرشماری به کار اشتغال داشته‌اند.
- کسانی که دارای شغلی هستند، ولی در ۷ روز پیش از مراجعه مامور سرشماری به اقتضای فصل و ماهیت فصلی کار خود، کار نکرده‌اند (بیکاران فصلی)، مشروط بر آنکه در جستجوی کار دیگری هم نباشند.
- افرادی که به انجام خدمت وظیفه عمومی مشغول هستند.
- کسانی که در حال گذراندن دوره‌های آموزشی در دانشکده‌ها و آموزشگاههای مربوط به نیروهای نظامی و انتظامی هستند.

بیکار (جویای کار): کسانی که شاغل به حساب نمی‌آیند و در ۷ روز پیش از مراجعه مامور سرشماری در جستجوی کار بوده‌اند، بیکار (جویای کار) تلقی می‌شوند.

محصل؛ کسانی که شاغل، بیکار (جویای کار) محسوب نمی‌شوند و در ۷ روز پیش از مراجعه مامور سرشماری در حال تحصیل بوده‌اند، محصل به حساب می‌آیند.

خانه‌دار؛ خانه‌دار به کسانی گفته می‌شود که شاغل، بیکار (جویای کار) و محصل به حساب نمی‌آیند و بنا بر اظهار پاسخگو، در ۷ روز پیش از مراجعه مامور سرشماری به خانه‌داری مشغول بوده‌اند.

دارای درآمد بدون کار؛ کسانی که شاغل، بیکار (جویای کار) محصل و خانه‌دار محسوب نمی‌شوند و درآمدهای مستمری مانند حقوق بازنشستگی، حقوق وظیفه، درآمد املاک و مستغلات، سود سهام و... دارند، دارای درآمد بدون کار محسوب می‌شوند.

سایر؛ کسانی که از نظر وضع فعالیت در ۷ روز پیش از مراجعه مامور سرشماری، در هیچ یک از گروههای بالا قابل طبقه‌بندی نیستند، در گروه سایر قرار می‌گیرند.

مفاهیم به کار رفته در این نشریه

نسبت جنسی

نسبت تعداد مردان به زنان یا زنان به مردان ، نسبت جنسی نامیده می‌شود . معمولاً " در این مورد نسبت تعداد مردان به زنان را محاسبه می‌کنند و به صورت درصد ارائه می‌دهند . یعنی اگر M تعداد مردان و F تعداد زنان در یک منطقه جغرافیایی باشد ، نسبت جنسی در آن منطقه عبارت خواهد بود از :

$$\text{نسبت جنسی} = \frac{M}{F} \times 100$$

گروههای عمده سنی

در مجموعه نشریات نتایج سرشماری عمومی نفوس و مسکن سال ۱۳۶۵ ، علاوه بر سنین منفرد و گروههای سنی منظم (۵ ساله و ۱۰ ساله) ، طبقه‌بندی سنی دیگری نیز برای جمعیت در نظر گرفته شده است که هر طبقه آن ، یک گروه عمده سنی نامیده می‌شود و عبارت است از :

افراد ۱ - ۵ ساله : نوباوگان

افراد ۶ - ۱۰ ساله : کودکان

افراد ۱۱ - ۱۴ ساله : نوجوانان

افراد ۱۵ - ۲۴ ساله : جوانان

افراد ۲۵ - ۶۴ ساله : میانسالان

افراد ۶۵ ساله و بیشتر : بزرگسالان

افرادی که سن آنان معلوم نبوده و یا امکان انتساب آنان به یکی از گروههای سنی وجود نداشته است ، در گروه " سن نامشخص " منظور شده است .

نسبت باسوادی

این نسبت در هر جامعه از تقسیم تعداد افراد با سواد در یک سن یا گروه سنی معین به جمعیت آن سن یا گروه سنی به دست می‌آید و معمولاً " به صورت " درصد " بیان می‌شود .

ویزگیهای عمده نقاط روستایی شهرستان قوچان

قوچان یکی از شهرستانهای استان خراسان است که در شمال این استان واقع شده و مرکز آن شهر قوچان است . این شهرستان دارای ۳ شهر باجگیران ، فاروج و قوچان است . همچنین شهرستان قوچان به ۲ بخش شامل ۱۶ دهستان تقسیم شده و متشکل از ۴۱۰ آبادی دارای سکنه و ۲۷۰ آبادی خالی از سکنه است .

جمعیت

در سرشماری عمومی نفوس و مسکن مهرماه ۱۳۶۵ ، شهرستان قوچان دارای ۲۵۵۶۶۹ نفر جمعیت بوده است . از این تعداد ، ۷۵۲۵۹ نفر ساکن در نقاط شهری ، ۱۷۹۹۷۳ نفر ساکن در نقاط روستایی و بقیه غیر ساکن بوده اند .

جدول ۱- تعداد آبادیهای دارای سکنه شهرستان بر حسب بخش ، به تفکیک طبقات عمیق

بخش	جمع	۱ تا ۲۴ نفر	۲۵ تا ۴۹ نفر	۵۰ تا ۹۹ نفر	۱۰۰ تا ۲۴۹ نفر	۲۵۰ تا ۴۹۹ نفر	۵۰۰ تا ۹۹۹ نفر	۱۰۰۰ تا ۲۴۹۹ نفر	۲۵۰۰ تا ۴۹۹۹ نفر	۵۰۰۰ نفر و بیشتر
شهرستان قوچان	۴۱۰	۶۲	۱۶	۲۲	۸۴	۷۹	۹۵	۲۵	۶	۰
باجگیران	۸۵	۵	۲	۳	۲۰	۲۲	۱۷	۵	۰	۰
مرکزی	۲۲۵	۵۸	۱۴	۲۹	۵۴	۵۶	۷۸	۲۰	۶	۰

از جمعیت نقاط روستایی این شهرستان ، ۹۰۰۹۴ نفر را مردان و ۸۹۸۷۹ نفر را زنان تشکیل می‌دهند . نسبت جنسی در این جمعیت نشان می‌دهد که در مقابل هر ۱۰۰۰ نفر زن ، ۱۰۰۰ نفر مرد وجود دارد . این نسبت در بین اطفال کمتر از یکساله ۱۰۸ و در بین افراد ۶۵ ساله و بیشتر ۱۰۷ است . پایینترین نسبت جنسی به گروه سنی میانسالان (۲۵ - ۶۴ ساله) و بالاترین نسبت ، به گروه سنی اطفال (کمتر از یکساله) تعلق دارد .

جدول ۲- جمعیت نقاط روستایی شهرستان برنج بخش و گروههای عمده سنی، به تفکیک جنس

سنت جنسی	زن	مرد	مردوزن		گروههای عمده سنی
			تعداد	درصد	
۱۰۰	۸۹۸۷۹	۹۰۰۹۴	۱۰۰/۰۰	۱۷۹۹۷۳	شهرستان قوچان
۱۰۸	۳۰۱۰	۳۲۵۶	۳/۴۸	۶۲۶۶	اطفال / کمتر از یکساله /
۱۰۵	۱۶۱۰۷	۱۶۹۳۱	۱۸/۳۶	۳۳۰۳۸	نوباوگان / ۱-۵ ساله /
۱۰۵	۱۳۹۰۹	۱۴۵۸۸	۱۵/۸۳	۲۸۴۹۷	کودکان / ۶-۱۰ ساله /
۹۸	۹۵۸۱	۹۴۰۰	۱۰/۵۵	۱۸۹۸۱	نوجوانان / ۱۱-۱۴ ساله /
۹۸	۱۵۸۰۱	۱۵۴۹۷	۱۷/۳۹	۳۱۲۹۸	جوانان / ۱۵-۲۴ ساله /
۹۶	۲۹۰۴۹	۲۷۸۱۷	۳۱/۶۰	۵۶۸۶۶	میانسالان / ۲۵-۶۴ ساله /
۱۰۲	۲۴۲۲	۲۵۹۵	۲/۷۹	۵۰۱۷	بزرگسالان / ۶۵ ساله و بیشتر /
*	۰	۱۰	۰/۰۱	۱۰	نامشخص
۱۰۰	۱۵۶۱۱	۱۵۵۸۰	۱۰۰/۰۰	۳۱۱۹۱	بخش بجاگیران
۱۰۵	۵۰۱	۵۲۶	۳/۲۹	۱۰۲۷	اطفال / کمتر از یکساله /
۱۰۴	۳۰۳۰	۳۱۵۶	۱۹/۸۳	۶۱۸۶	نوباوگان / ۱-۵ ساله /
۱۰۳	۲۴۶۲	۲۵۲۴	۱۵/۹۹	۴۹۸۶	کودکان / ۶-۱۰ ساله /
۹۳	۱۵۳۱	۱۴۲۲	۹/۴۷	۲۹۵۳	نوجوانان / ۱۱-۱۴ ساله /
۹۶	۲۷۷۸	۲۶۷۲	۱۷/۴۷	۵۴۵۰	جوانان / ۱۵-۲۴ ساله /
۹۹	۵۰۱۳	۴۹۳۹	۱۹/۹۱	۹۹۵۲	میانسالان / ۲۵-۶۴ ساله /
۱۱۵	۲۹۶	۳۴۱	۲/۰۴	۶۳۷	بزرگسالان / ۶۵ ساله و بیشتر /
*	۰	۰	۰/۰۰	۰	نامشخص
۱۰۰	۷۴۲۶۸	۷۴۵۱۴	۱۰۰/۰۰	۱۴۸۷۸۲	بخش مرکزی
۱۰۹	۲۵۰۹	۲۷۳۰	۳/۵۲	۵۲۳۹	اطفال / کمتر از یکساله /
۱۰۵	۱۳۰۷۷	۱۳۷۷۵	۱۸/۰۵	۲۶۸۵۲	نوباوگان / ۱-۵ ساله /
۱۰۵	۱۱۴۴۷	۱۲۰۶۴	۱۵/۸۰	۲۳۵۱۱	کودکان / ۶-۱۰ ساله /
۹۹	۸۰۵۰	۷۹۷۸	۱۰/۷۷	۱۶۰۲۸	نوجوانان / ۱۱-۱۴ ساله /
۹۸	۱۳۰۲۳	۱۲۸۲۵	۱۷/۳۷	۲۵۸۴۸	جوانان / ۱۵-۲۴ ساله /
۹۵	۲۴۰۳۶	۲۲۸۷۸	۳۱/۵۳	۴۶۹۱۴	میانسالان / ۲۵-۶۴ ساله /
۱۰۶	۲۱۲۶	۲۲۵۴	۲/۹۴	۴۳۸۰	بزرگسالان / ۶۵ ساله و بیشتر /
*	۰	۱۰	۰/۰۱	۱۰	نامشخص

و محاسبه مفهوم ندارد.

خانوار

در سرشماری مهرماه ۱۳۶۵ ، شهرستان قوچان دارای ۵۱۱۵۱ خانوار بوده است . از این تعداد ، ۱۵۷۰۰ خانوار ساکن در نقاط شهری ، ۳۵۳۹۷ خانوار ساکن در نقاط روستایی و بقیه غیر ساکن بوده‌اند .

جدول ۳- تعداد آبادیهایی دارای سکنه شهرستان بر حسب بخش ، به تفکیک گروه بندی تعداد خانوار

بخش	جمع	۱ تا ۳ خانوار	۴ تا ۶ خانوار	۷ تا ۱۰ خانوار	۱۱ تا ۲۰ خانوار	۲۱ تا ۵۰ خانوار	۵۱ تا ۱۰۰ خانوار	۱۰۱ تا ۲۰۰ خانوار	۲۰۱ تا ۵۰۰ خانوار	۵۰۰ خانوار بیشتر
شهرستان قوچان	۴۱۰	۵۹	۲۲	۳۰	۸۶	۷۹	۹۳	۲۵	۶	۰
بهاجدیران	۸۵	۵	۳	۴	۲۱	۲۴	۱۴	۴	۰	۰
مرکزی	۲۲۵	۵۴	۱۹	۲۶	۵۵	۵۵	۷۹	۳۱	۶	۰

متوسط تعداد افراد در خانوارهای معمولی ساکن نقاط روستایی این شهرستان ، ۵/۱ نفر است . بیشترین تعداد خانوار ، مربوط به خانوارهای ۵ نفره و کمترین آن مربوط به خانوارهای ۱۰ نفره و بیشتر است .

جدول ۴- خانوارهای معمولی ساکن نقاط روستایی شهرستان بر حسب بخش ، به تفکیک تعداد افراد در خانوار

بخش	جمع	۱ نفر	۲ نفر	۳ نفر	۴ نفر	۵ نفر	۶ نفر	۷ نفر	۸ نفر	۹ نفر	۱۰ نفر بیشتر
شهرستان قوچان	۲۵۳۹۷	۲۰۶۵	۴۲۱۷	۴۲۴۲	۴۶۱۰	۴۹۶۲	۴۸۲۵	۴۲۴۵	۳۳۳۷	۱۶۲۲	۱۲۷۲
بخش بهاجدیران	۶۶۴۵	۱۷۴	۵۰۳	۶۱۰	۷۳۶	۸۶۸	۸۴۳	۷۴۸	۵۸۱	۲۵۰	۳۳۳
بخش مرکزی	۱۵۷۸۱	۱۶۸۱	۳۷۱۴	۲۶۲۲	۴۷۸۴	۴۰۹۴	۳۹۸۲	۷۶۴۳	۴۷۵۶	۱۳۷۷	۹۳۹

مهاجرت

در سرشماری عمومی نفوس و مسکن مهرماه ۱۳۶۵ ، ۹۴/۵ درصد از جمعیت نقاط روستایی شهرستان قوچان در همان آبادی که در زمان سرشماری اقامت داشتند متولد شده‌اند . مقایسه محل تولد افراد با محلی که در زمان سرشماری در آنجا اقامت داشتند نشان می‌دهد که ۴/۱ درصد جمعیت نقاط روستایی این شهرستان از آبادی به آبادی و ۱/۵ درصد از شهر به آبادی ، در طول زندگی‌شان مهاجرت کرده‌اند .

جدول ۵- جمعیت نقاط روستایی شهرستان بر حسب گروه‌های عمده‌نشینی، به تفکیک محل تولد

انبارشده	محل تولد درجای دیگر			مجموع	گروه‌های عمده‌نشینی	
	خارج از کشور	شهر	آبادی			
۱۳۷۵	۳۰۰	۱۷۷۸	۷۴۳۰	۱۶۹۰۹۰	۱۷۹۹۷۳	شهرستان قوچان
۱۲۵	۳	۴۰	۱۹	۶۰۷۹	۶۲۶۶	اطفال / کمتر از یکساله /
۵۰۶	۴۳	۲۳۶	۲۸۶	۳۱۹۶۷	۳۳۰۳۸	نوجوانان / ۱-۵ ساله /
۱۶۴	۲۷	۱۶۶	۴۴۷	۲۷۶۸۳	۲۸۴۹۷	کودکان / ۶-۱۰ ساله /
۹۹	۲۳	۹۷	۳۷۷	۱۸۲۸۵	۱۸۹۸۱	نوجوانان / ۱۱-۱۴ ساله /
۱۸۲	۶۶	۴۳۹	۱۲۰۱	۲۹۴۱۰	۳۱۲۹۸	جوانان / ۱۵-۲۴ ساله /
۲۶۳	۱۱۹	۷۴۵	۴۶۶۶	۵۱۰۷۴	۵۶۸۶۶	میانسالان / ۲۵-۶۴ ساله /
۳۷	۹	۵۵	۴۳۳	۴۴۸۳	۵۰۱۷	بزرگسالان / ۶۵ ساله و بیشتر /
۰	۰	۰	۱	۹	۱۰	نامشخص

سواد

در سرشماری مهرماه ۱۳۶۵ شهرستان قوچان، از ۱۴۰۶۶۹ نفر جمعیت ۶ ساله و بیشتر نقاط روستایی این شهرستان، ۴۴/۸ درصد باسواد بودند. نسبت باسوادی در این جمعیت برای مردان، ۵۷/۸ درصد و برای زنان، ۳۱/۹ درصد بوده است. این نسبت برای افراد لازم‌التعلیم (۶-۱۴ ساله)، ۷۵/۲ درصد و برای افراد ۱۵ ساله و بیشتر، ۲۹/۳ درصد بوده است.

جدول ۶- درصد سوادان بی‌سوادان و جمعیت ۶ ساله و بیشتر نقاط روستایی شهرستان بر حسب بخش و گروه‌های عمده‌نشینی به تفکیک جنس

انبارشده	بی‌سواد		باسواد		جمع	گروه‌های عمده‌نشینی
	زن	مرد	زن	مرد		
۰/۳۱	۶۷/۷۳	۴۱/۹۲	۳۱/۹۲	۵۷/۸۰	۱۰۰/۰۰	شهرستان قوچان
۰/۷۶	۳۵/۸۳	۱۲/۸۹	۶۳/۲۰	۸۶/۵۴	۱۰۰/۰۰	کودکان / ۶-۱۰ ساله /
۰/۱۳	۳۸/۱۲	۱۰/۸۲	۶۱/۷۷	۸۹/۰۳	۱۰۰/۰۰	نوجوانان / ۱۱-۱۴ ساله /
۰/۱۴	۵۹/۰۷	۲۶/۲۶	۴۰/۸۳	۷۳/۵۶	۱۰۰/۰۰	جوانان / ۱۵-۲۴ ساله /
۰/۲۰	۹۵/۰۱	۷۲/۳۱	۴/۷۸	۲۷/۵۱	۱۰۰/۰۰	میانسالان / ۲۵-۶۴ ساله /
۰/۸۴	۹۷/۴۰	۸۵/۵۱	۱/۶۱	۱۳/۸۰	۱۰۰/۰۰	بزرگسالان / ۶۵ ساله و بیشتر /
۰/۴۰	۷۴/۲۳	۴۶/۶۵	۲۵/۲۴	۵۲/۰۸	۱۰۰/۰۰	بخش بجاگیران
۱/۱۰	۴۷/۲۰	۱۶/۴۸	۵۱/۱۰	۸۳/۰۰	۱۰۰/۰۰	کودکان / ۶-۱۰ ساله /
۰/۱۰	۴۷/۴۹	۱۳/۲۹	۵۲/۵۱	۸۶/۵۰	۱۰۰/۰۰	نوجوانان / ۱۱-۱۴ ساله /
۰/۲۰	۲۰/۱۲	۳۴/۴۷	۲۹/۷۰	۶۵/۳۱	۱۰۰/۰۰	جوانان / ۱۵-۲۴ ساله /
۰/۱۷	۹۶/۵۹	۷۵/۷۸	۳/۱۷	۲۴/۱۱	۱۰۰/۰۰	میانسالان / ۲۵-۶۴ ساله /
۱/۵۷	۹۷/۲۰	۸۲/۷۰	۱/۰۱	۱۵/۸۴	۱۰۰/۰۰	بزرگسالان / ۶۵ ساله و بیشتر /

جدول ۶- درمابوادان بی سوادان و جمعیت ۶ ساله بیشتر نقاط روستایی شهرستان برنج بخش در دهه های همدهشی به تفکیک جنس (دنبال)

انوار شده	بی سواد		باسواد		جمع	گروه های عمده شغلی
	زن	مرد	زن	مرد		
۰/۲۹	۶۶/۲۹	۴۰/۹۵	۲۲/۳۰	۵۸/۷۷	۱۰۰/۱۰۰	بخش مرکزی
۰/۶۸	۳۲/۲۹	۱۲/۱۴	۶۵/۸۱	۸۷/۲۸	۱۰۰/۱۰۰	کودکان ۶-۱۰ ساله /
۰/۱۴	۳۶/۲۴	۱۰/۳۸	۶۳/۵۳	۸۹/۴۸	۱۰۰/۱۰۰	نوجوانان ۱۱-۱۴ ساله /
۰/۱۳	۵۶/۷۱	۲۴/۵۵	۴۲/۲۱	۷۵/۲۸	۱۰۰/۱۰۰	چوانان ۱۵-۲۴ ساله /
۰/۲۰	۹۴/۶۸	۷۱/۵۶	۵/۱۱	۲۸/۲۴	۱۰۰/۱۰۰	میانسالان ۲۵-۶۴ ساله /
۰/۷۳	۱۳/۹۷	۸۵/۹۴	۱/۶۹	۱۳/۴۹	۱۰۰/۱۰۰	بزرگسالان ۶۵ ساله و بیشتر /

وضع فعالیت

در سرشماری مهرماه ۱۳۶۵ ، ۲/۴۰ درصد جمعیت ۱۰ ساله و بیشتر نقاط روستایی شهرستان قوچان را افراد شاغل و بیکار (جویای کار) تشکیل می دادمانند ، نسبت افراد شاغل به جمعیت ۱۰ ساله و بیشتر در نقاط روستایی این شهرستان ، ۷/۳۶ درصد بوده است . این نسبت برای مردان ، ۲/۶۸ درصد و برای زنان ، ۹/۵ درصد بوده است .

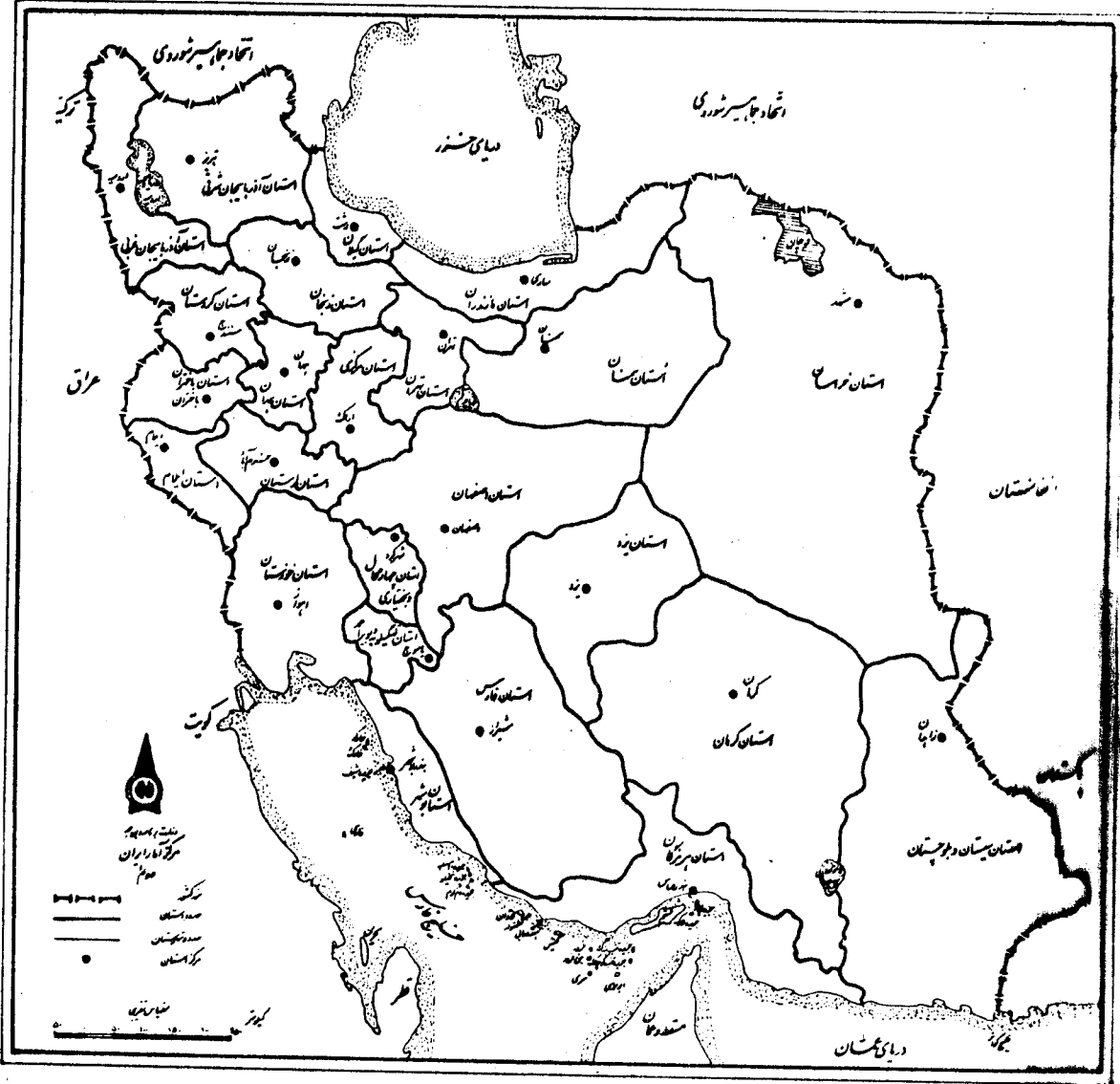
جدول ۷- جمعیت ۱۰ ساله و بیشتر نقاط روستایی شهرستان برنج بخش دو وضع فعالیت ، به تفکیک جنس

وضع فعالیت	مرد و زن		مرد		زن	
	تعداد	درصد	تعداد	درصد	تعداد	درصد
شهرستان قوچان	۱۱۷۴۹۶	۱۰۰/۰۰	۵۸۰۲۱	۱۰۰/۰۰	۵۹۴۷۵	۱۰۰/۰۰
شاغل	۴۳۰۷۶	۳۶/۶۶	۳۹۵۸۴	۶۸/۲۲	۲۴۹۲	۵/۸۷
بیکار / جویای کار /	۴۱۹۰	۳/۵۷	۲۷۷۱	۴/۷۸	۱۴۱۹	۲/۳۹
محمل	۵۵۰۱	۴/۵۲	۱۰۸۷۶	۱۸/۷۴	۶۱۸۲	۱۰/۳۹
خانه دار	۳۶۵۸۶	۳۱/۱۴	۵۸۲	۱/۰۰	۳۶۰۰۴	۶۰/۵۴
دارای درآمد بدون کار	۱۳۶۴	۱/۱۶	۶۲۱	۱/۰۷	۷۴۳	۱/۲۵
سایر	۱۴۸۸۱	۱۲/۶۷	۳۴۶۰	۵/۹۶	۱۱۴۲۱	۱۹/۲۰
اظهار نشده	۳۴۱	۰/۲۹	۱۲۷	۰/۲۲	۲۱۴	۰/۳۶
بخش بیاگیران	۱۹۹۵۵	۱۰۰/۰۰	۹۸۷۹	۱۰۰/۰۰	۱۰۰۷۶	۱۰۰/۰۰
شاغل	۷۵۴۲	۳۷/۸۰	۷۱۲۷	۷۲/۱۴	۴۱۵	۴/۱۲
بیکار / جویای کار /	۷۰۵	۳/۵۳	۴۱۸	۴/۲۳	۲۸۷	۲/۸۵
محمل	۲۵۱۰	۱۲/۵۸	۱۵۶۵	۱۵/۸۴	۹۴۵	۹/۳۸
خانه دار	۶۱۱۱	۳۰/۶۲	۶۶	۰/۶۷	۶۰۴۵	۵۹/۹۹
دارای درآمد بدون کار	۱۲۵	۰/۶۳	۶۰	۰/۶۱	۶۵	۰/۶۵
سایر	۲۹۲۱	۱۴/۶۴	۶۲۷	۶/۳۵	۲۲۹۴	۲۲/۷۷
اظهار نشده	۴۱	۰/۲۱	۱۶	۰/۱۶	۲۵	۰/۲۵

جدول ۲- جمعیت ۱۰ ساله و بیشتر نقاط روستایی شهرستان بر حسب جنس و وضع فعالیت، به تفکیک جنس (دنباله)

وضع فعالیت	مردوزن		مرد		زن	
	تعداد	درصد	تعداد	درصد	تعداد	درصد
بخش مرکزی	۹۷۵۴۱	۱۰۰/۰۰	۴۸۱۴۲	۱۰۰/۰۰	۴۹۳۹۹	۱۰۰/۰۰
شاغل	۳۵۵۳۴	۳۶/۴۳	۳۲۴۵۷	۶۷/۴۲	۳۰۷۷	۶/۲۳
بیکار/جویای کار/	۳۴۸۵	۳/۵۷	۲۳۵۲	۴/۸۹	۱۱۳۲	۲/۲۹
محصل	۱۴۵۴۸	۱۴/۹۱	۹۳۱۱	۱۹/۳۴	۵۲۳۷	۱۰/۶۰
خانه دار	۳۰۴۷۵	۳۱/۲۴	۵۱۶	۱/۰۷	۲۹۹۵۹	۶۰/۶۵
دارای درآمد بدون کار	۱۲۳۹	۱/۲۷	۵۶۱	۱/۱۷	۶۷۸	۱/۳۷
سایر	۱۱۹۶۰	۱۲/۲۶	۲۸۳۳	۵/۸۸	۹۱۲۷	۱۸/۴۸
اظهار نشده	۳۰۰	۰/۳۱	۱۱۱	۰/۲۳	۱۸۹	۰/۳۸

تقسیمات کشوری جمهوری اسلامی ایران به تفکیک استان، ۱۳۶۵




نقشه شهرستان قوچان به تفکیک بخش و دهستان

سرشماری عمومی همراه سال ۱۳۶۵



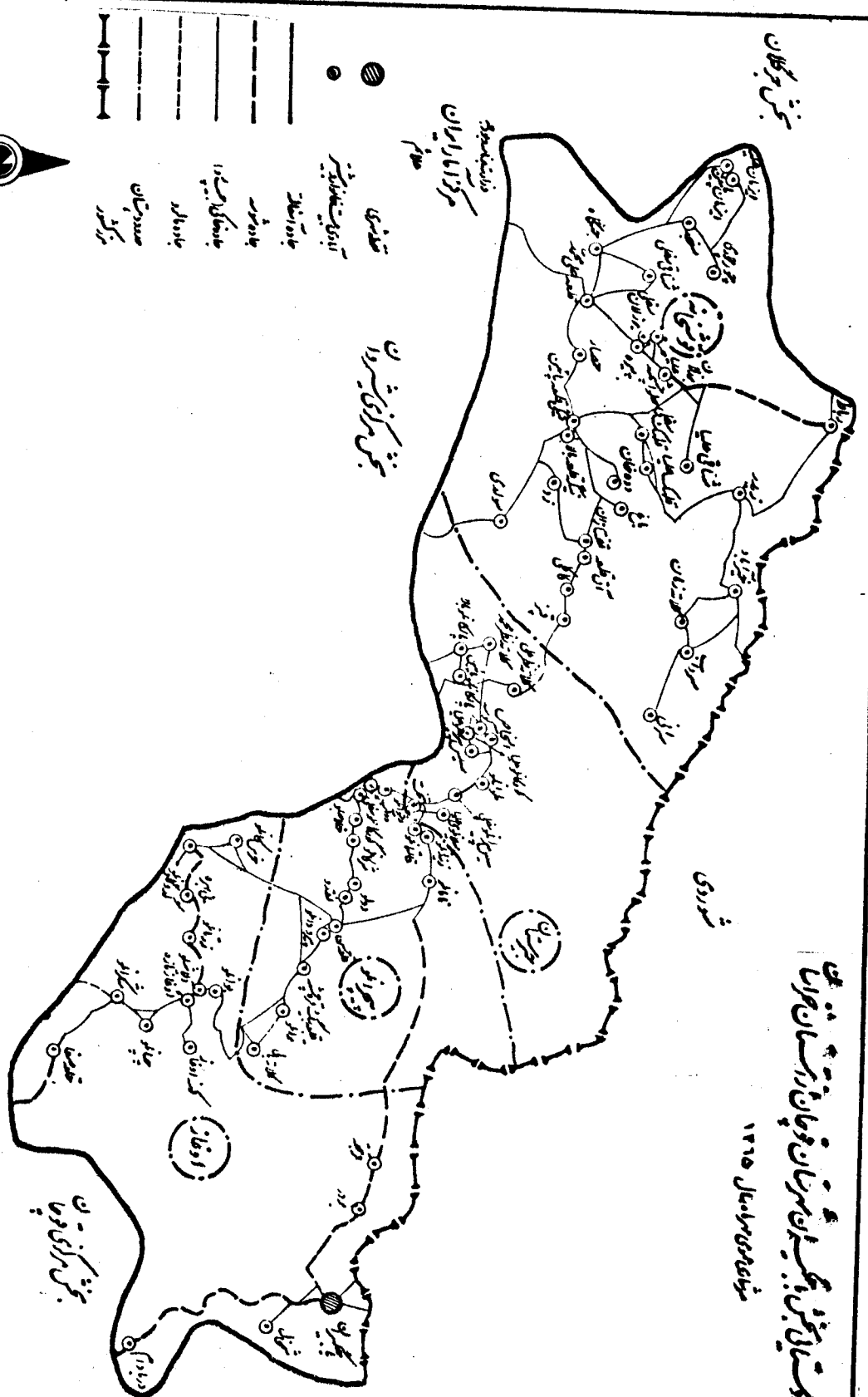
- فدایت نامه سیدیه
مرکز آمار ایران
علام
- مرکز شهر
 - حدود شهرستان
 - حدود بخش
 - حدود دهستان
 - مرکز شهرستان
 - قله شهری
 - مرکز بخش (قله شهری)
 - مرکز بخش (قله دهستانی به جهت سلسله‌های مرتفع)
 - مرکز بخش (قله دهستانی به جهت کوهستانها)
 - آب‌های گرم به جهت وجود چشمه آب گرم در بخش




بخش بوکان

نقشه استان بخش بوکان به یکبارگی در سران جوان از استان خراسان

مطابق سرشماری سال ۱۳۱۵



- مرکز بخش
- مرکز استان
- راه آسفالت
- راه خاکی
- راه خاکی سبک
- راه خاکی سنگ
- راه خاکی گریز
- راه خاکی گریز سنگ
- راه خاکی گریز سنگ
- راه خاکی گریز سنگ
- راه خاکی گریز سنگ

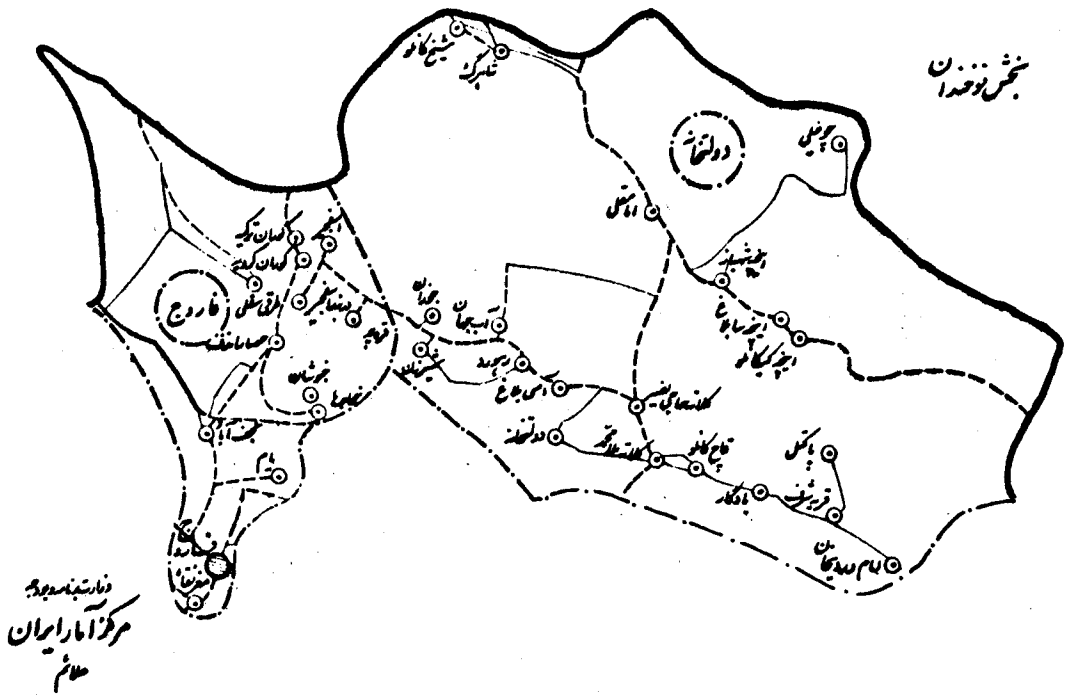


نقشه روستایی بخش مرکزی شهرستان قوچان از استان خراسان (دستانهای دولتماند و فاروج)


سرشماری عمومی همراه سال ۱۳۶۵

بخش باجگیران

بخش دولتماند

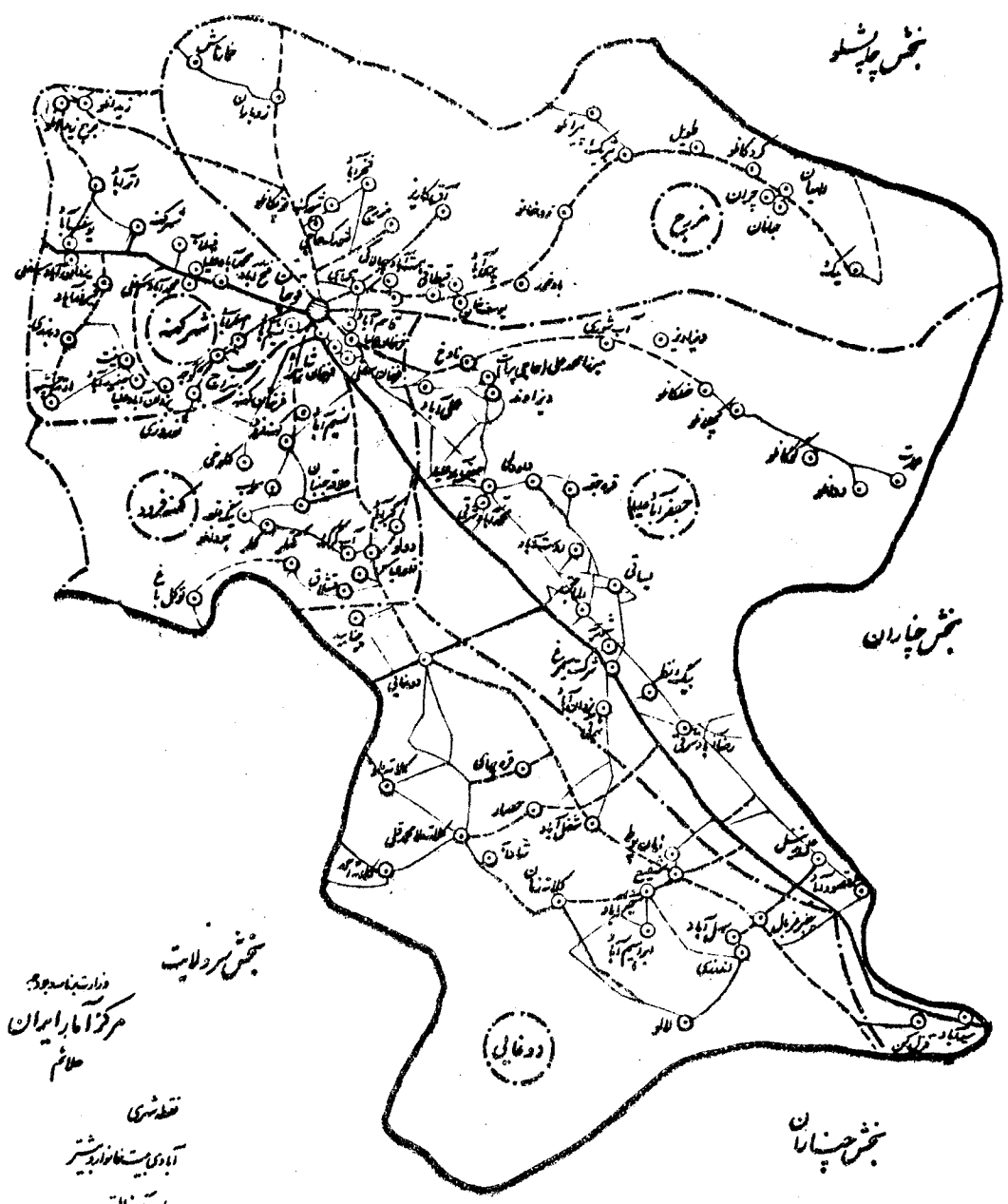


- نقشه روستایی
- آبادی مستقل یا نیمه مستقل
 - جاده آسفالت
 - — — — — جاده شوره
 - — — — — جاده خاکی (بسیار)
 - — — — — جاده مالرو
 - — — — — حدود دهستان
 - — — — — مرز کشور



نقشه روستایی بخش مرکزی شهرستان قوچان از استان خراسان (دهستانای مزبج، جعفرآباد علیا، شهرکهنه، کهنه فرود و دوغالی)

سرشماری عمومی مراد سال ۱۳۶۵



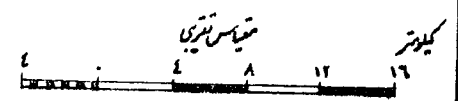
بخش سرد لایمت
 وزارت راه و ترابری
 مرکز آمار ایران
 علامت

- قطعه سرری
- آبادی سینه خانه یا پشته
- جاده آسفالته
- - - جاده خاکی
- - - جاده خاکی لایحه دار
- - - جاده نالو
- حدود دهستان
- مرکز شهر

بخش چسپان

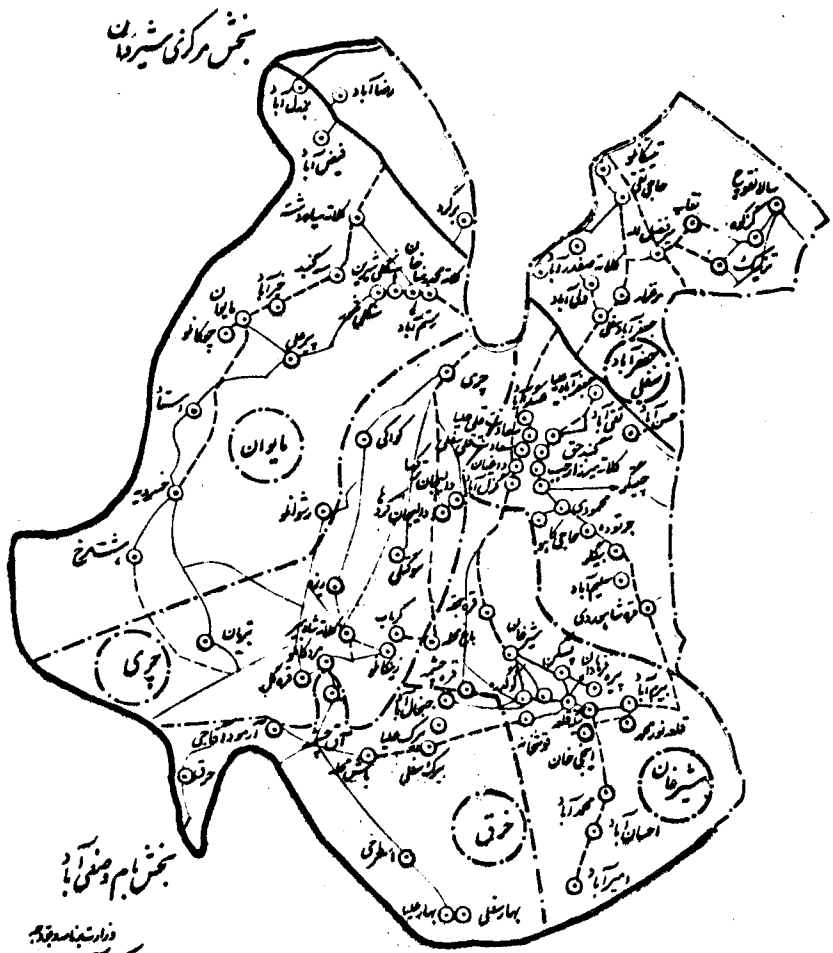


مقیاس تقریبی



نقشه روستیانی بخش مرکزی شهرستان قوچان از روستان خراسان (دهستانهای مایوان، حجازآباد، سفلی، شیرخان، خرق و چری)

سرشماری عمومی مراد سال ۱۳۶۵




بخش مرکزی شیرخان

بخش امام صوفی آباد

دفتر شهرداری
مرکز امامار ایران
حکومت

- تقاضی
- آبادی است خانوادگی بیشتر
- جاده آسفالت
- - - - جاده شوسه
- جاده خاکی آبیست
- - - - جاده مالرد
- حدود دهستان
- مرکز کسود



خصوصیات اجتماعی - اقتصادی آبادیهای سکنه شهرستان قوچان

شماره ردیف آبادی	آبادی	نوع راه آبادی (کیلومتر)	تعداد خانوار	جمعیت	جمعیت عمال بیشتر	جمعیت باسواد	جمعیت نخل	نهایت عمده کشت درختی						
								زرعت	باغداری	دامداری دامپهیزی	پرورش طیور	پرورش کرم ابریشم	پرورش بومس	پرورش کبک
۱	۲	۳	۴	۵	۶	۷	۸	۹	۱۰	۱۱	۱۲	۱۳	۱۴	۱۵
بخش باجدیران														
دهستان اوغان														
۱	الاخلو	۲	۱۵۶۵۴۱	۲۸	۱۶۷	۱۳۶	۲۷	۸۸	۲۷	*	*	*	*	*
۲	اوغان تاز	۲	۱۵۶۵۴۲	۱۸۰	۶۷۶	۸۱۹	۲۸۸	۲۴۱	۲۸۸	*	*	*	*	*
۳	بیورد	۲	۱۵۶۵۴۵	۱۹۲	۹۸۲	۲۹۵	۲۱۸	۲۴۱	۲۱۸	*	*	*	*	*
۴	بیوانلو	۲	۱۵۶۵۴۶	۲۰۱	۸۲۱	۱۰۲۱	۲۴۱	۲۴۱	۲۴۱	*	*	*	*	*
۵	بی بهره	۲	۱۵۶۵۴۷	۱۰۹	۶۱۶	۴۵۴	۱۷۱	۱۷۱	۱۷۱	*	*	*	*	*
۶	چپانلو	۲	۱۵۶۵۴۹	۶۷	۲۷۳	۲۲۱	۱۱۶	۱۱۶	۱۱۶	*	*	*	*	*
۷	حمرز کاتلو پایین	۲	۱۵۶۵۵۱	۲۰	۲۰	۱۵	۲	۲	۲	*	*	*	*	*
۸	حمرز کاتلو علیا	۲	۱۵۶۵۵۲	۹	۲۷	۲۱	۷	۷	۷	*	*	*	*	*
۹	خرم کاتلو	۲	۱۵۶۵۵۳	۲۲	۱۸۷	۱۴۵	۵۳	۵۳	۵۳	*	*	*	*	*
۱۰	غوکاتلو	۴	۱۵۶۵۵۴	۱۹	۱۱۱	۹۰	۳۹	۳۹	۳۹	*	*	*	*	*
۱۱	دریاد ام	۲	۱۵۶۵۵۶	۵۸	۲۷۸	۲۱۲	۱۰۰	۱۰۰	۱۰۰	*	*	*	*	*
۱۲	زرتانلو	۲	۱۵۶۵۵۸	۷۴	۲۷۱	۲۸۸	۱۰۹	۱۰۹	۱۰۹	*	*	*	*	*
۱۳	غکرانلو	۲	۱۵۶۵۵۹	۲۰	۱۵۱	۱۲۹	۵۳	۵۳	۵۳	*	*	*	*	*
۱۴	شمخال	۲	۱۵۶۵۶۰	۲۸	۱۴۷	۱۲۱	۱۵	۱۵	۱۵	*	*	*	*	*
۱۵	منفکانلو	۳	۱۵۶۵۶۱	۲	۲۱	۱۹	۴	۴	۴	*	*	*	*	*
۱۶	فرجقه	۲	۱۵۶۵۶۲	۲۸	۲۰۰	۱۶۱	۱۱	۱۱	۱۱	*	*	*	*	*
۱۷	قلعه سفاه	۲	۱۵۶۵۶۴	۱۲۶	۷۲۱	۵۶۶	۱۷۱	۱۷۱	۱۷۱	*	*	*	*	*
۱۸	کلاته شیر علیان	۲	۱۵۶۵۶۷	۱	۱	۱	۱	۱	۱	*	*	*	*	*
۱۹	کده اوغان	۲	۱۵۶۵۶۸	۱۸۰	۸۴۵	۵۸۶	۲۴۲	۲۴۲	۲۴۲	*	*	*	*	*
۲۰	گدو کاتلو	۲	۱۵۶۵۶۹	۵۲	۲۴۵	۲۴۲	۱۱۶	۱۱۶	۱۱۶	*	*	*	*	*
دهستان پیچرانلو														
۱	پیرو داتلو	۳	۱۵۶۶۰۰	۴۱	۲۴۰	۱۸۶	۷۹	۷۹	۷۹	*	*	*	*	*
۲	ترانلو	۳	۱۵۶۶۰۱	۱۰۲	۵۵۷	۴۲۵	۱۲۲	۱۲۲	۱۲۲	*	*	*	*	*
۳	خلالو	۳	۱۵۶۶۰۲	۴۵	۲۴۹	۱۸۹	۶۷	۶۷	۶۷	*	*	*	*	*
۴	دو آب	۳	۱۵۶۶۰۳	۴۱	۲۴۵	۱۸۲	۶۶	۶۶	۶۶	*	*	*	*	*
۵	دولو	۳	۱۵۶۶۰۴	۲۷	۱۶۸	۱۲۲	۴۷	۴۷	۴۷	*	*	*	*	*
۶	رغو انلو	۳	۱۵۶۶۰۵	۴۵	۲۷۱	۲۰۱	۷۲	۷۲	۷۲	*	*	*	*	*
۷	زیند انلو	۳	۱۵۶۶۰۶	۳۰	۱۵۹	۱۲۲	۵۱	۵۱	۵۱	*	*	*	*	*
۸	خر کاتلو	۲	۱۵۶۶۰۷	۲۸	۱۷۱	۱۲۰	۶۳	۶۳	۶۳	*	*	*	*	*
۹	فالتانلو	۳	۱۵۶۶۰۸	۲۷	۱۸۷	۱۴۳	۶۲	۶۲	۶۲	*	*	*	*	*
۱۰	قلعه بیگ فره چشمه	۳	۱۵۶۶۰۹	۱۲۲	۶۱۹	۴۹۹	۲۰۲	۲۰۲	۲۰۲	*	*	*	*	*
۱۱	قلعه حسن	۲	۱۵۶۶۱۰	۱۰۱	۶۱۰	۴۷۶	۲۲۹	۲۲۹	۲۲۹	*	*	*	*	*
۱۲	کلاته بالی	۴	۱۵۶۶۱۱	۲۳	۱۸۶	۱۴۳	۴۷	۴۷	۴۷	*	*	*	*	*
۱۳	کور کاتلو سفلی	۳	۱۵۶۶۱۲	۲۰	۱۷۵	۱۲۴	۲۸	۲۸	۲۸	*	*	*	*	*
۱۴	محمد دور ایلو	۳	۱۵۶۶۱۳	۱۳	۶۴	۵۱	۱۱	۱۱	۱۱	*	*	*	*	*
۱۵	نمانلو	۳	۱۵۶۶۱۵	۲۱۷	۱۲۹۳	۱۱۱۲	۴۰۲	۴۰۲	۴۰۲	*	*	*	*	*
۱۶	نقدو	۳	۱۵۶۶۱۶	۲۲	۲۴۴	۱۸۶	۵۲	۵۲	۵۲	*	*	*	*	*
۱۷	ولر	۳	۱۵۶۶۱۷	۷	۵۰	۳۴	۱۳	۱۳	۱۳	*	*	*	*	*
دهستان چیرستان														
۱	الخاص	۲	۱۵۶۶۳۸	۱۰۳	۵۸۵	۴۵۰	۱۱۶	۱۱۶	۱۱۶	*	*	*	*	*
۲	پالکانلو بالا	۲	۱۵۶۶۴۰	۵۶	۲۹۳	۲۱۹	۷۷	۷۷	۷۷	*	*	*	*	*
۳	پالکانلو پایین	۲	۱۵۶۶۴۱	۵۶	۲۵۲	۲۷۶	۱۲۷	۱۲۷	۱۲۷	*	*	*	*	*
۴	تخت	۲	۱۵۶۶۴۲	۲۸	۱۳۸	۱۰۶	۵۴	۵۴	۵۴	*	*	*	*	*
۵	چرمه	۲	۱۵۶۶۴۳	۱۲	۶۹	۵۸	۲۴	۲۴	۲۴	*	*	*	*	*

که نوع راه آبادی، جاده اسفاله ۱، جاده شوره ۲، جاده خاک ۳، مارود ۴، سایر (اینگاه راه آبن باره آبی ۵، ناسخ و

تعداد کارگاه و کلاس	تعداد کوشنده بزرگ	تعمیرگاه پختن آلات آشپزی	فروشگاه تعاونی	دستری به سید تقی عیوبی رابوکی	تلفون	دستری به روزنامه مجله روز آوازی	صندوق پست	بیمارستانی روسیایی	داپزشک پختن و آشپزی	پزشک	خانه بهداشت	مرکز بهداشتی درمانی	حمام	آموزش اخفست بودا نویسی	مدرسه راهنمایی	دبستان	برق	آب لوله کشی	پایگاه بهداشت پنج	مرکز خدمات روسیایی	دفتر خدمات زندگی	شورای اسلامی روسیایی	ادامی بنیاد اسلامیان	بنیاد بنی اسلامیان	شماره در بوی آبادی	
۴۲	۴۱	۴۰	۳۹	۳۸	۳۷	۳۶	۳۵	۳۴	۳۳	۳۲	۳۱	۳۰	۲۹	۲۸	۲۷	۲۶	۲۵	۲۴	۲۳	۲۲	۲۱	۲۰	۱۹	۱۸	۱۷	
۶۸۴۲	۲۴۸۳۶۰	۱	۱۶	۵۱	۲	۴	۴	۱	۱۷	۲	۳	۳	۲۱	۴۴	۹	۷۲	۵	۳۱	۵	۲	۲	۷۲	۹۶	۲۰		
۸۴۸	۳۲۲۴۰	۰	۳	۶	۲	۲	۲	۱	۳	۱	۲	۲	۷	۱۱	۴	۱۶	۴	۵	۰	۰	۰	۱۵	۲۵	۷		
۱۸	۷۰																								۱	
۱۰۰	۶۴۰۰																									۲
۰	۶۰۰۰																									۳
۱۲۰	۵۰۰																									۴
۵۰	۱۷۰۰																									۵
۸۰	۷۵۰																									۶
۱	۰																									۷
۲۰	۷۰۰																									۸
۳۵	۲۰۰۰																									۹
۲	۳۵۰																									۱۰
۲۰	۲۵۰۰																									۱۱
۸۰	۵۵۰																									۱۲
۴۰	۹۰۰																									۱۳
۳۰	۱۰۰۰																									۱۴
۱۲	۶۰																									۱۵
۱۰	۹۰۰																									۱۶
۲۰	۲۰۰۰																									۱۷
۰	۶۰																									۱۸
۱۰۰	۴۰۰۰																									۱۹
۱۰۰	۱۸۰۰																									۲۰
۶۸۲	۶۳۶۸۰	۰	۲	۱۰	۰	۰	۰	۰	۷	۱	۱	۰	۲	۶	۱۰	۱۵	۰	۴	۱	۰	۰	۱۵	۳۱	۹		
۱۰	۲۱۰۰																									۱
۳۰	۷۲۰۰																									۲
۲۳	۳۵۰																									۳
۴۰	۲۱۰۰																									۴
۱۰	۸۰۰																									۵
۱۰	۷۶۰																									۶
۲۰	۲۰۲۰																									۷
۷۵	۷۵۰																									۸
۵۰	۱۸۲۰																									۹
۵۰	۴۵۰۰																									۱۰
۷۰	۱۲۳۰۰																									۱۱
۲۰	۴۲۰۰																									۱۲
۲۰	۴۵۰																									۱۳
۲	۳۵۰																									۱۴
۲۴۰	۱۷۴۰۰																									۱۵
۵۰	۵۲۰۰																									۱۶
۲	۱۷۰																									۱۷
۴۶۹	۳۶۴۰۰		۲	۱۵					۱			۲	۸	۲	۱۲								۴			
۵۰	۳۳۵۰																									۱
۶۰	۱۶۵۰																									۲
۶۰	۱۲۰۰																									۳
۳۰	۵۵۰																									۴
۲۰	۲۵۰																									۵

خصوصیات اجتماعی - اقتصادی آبادیهای سکنه شهرستان توجان

شماره ردیف آبادی	آبادی	کد آبادی	نوع راه آبادی (کدام)	تعداد خانوار	جمعیت کل	جمعیت عمال و بیشتر	جمعیت باسواد	جمعیت مثل	فعايت عمده كش و دري						
									زراعت	باصداري	ادماري و دامپروري	پرورش گاو	پرورش گوسفند	پرورش ماهی	
۱	۲	۳	۴	۵	۶	۷	۸	۹	۱۰	۱۱	۱۲	۱۳	۱۴	۱۵	۱۶
۶	دولت داتلو	۱۵۶۶۴۴	۲	۲	۹	۸	۲	۴	*	*	*	*	*	*	*
۷	صمصا پیر اتلو سفلی	۱۵۶۶۴۵	۲	۲۸	۱۲۴	۱۰۱	۴۴	۲۴	*	*	*	*	*	*	*
۸	صمصا پیر اتلو علیا	۱۵۶۶۴۶	۲	۲۵	۱۶۸	۱۵۷	۷۴	۴۸	*	*	*	*	*	*	*
۹	کلاته نظر علی	۱۵۶۶۴۷	۲	۹۷	۵۴۲	۴۲۱	۱۲۹	۱۸۴	*	*	*	*	*	*	*
۱۰	کلاته نظر محمد	۱۵۶۶۴۸	۲	۸۲	۴۵۶	۳۳۰	۹۴	۱۱۶	*	*	*	*	*	*	*
۱۱	کور داتلو علیا	۱۵۶۶۴۹	۲	۲۸	۲۳۸	۱۹۲	۶۹	۸۶	*	*	*	*	*	*	*
۱۲	کومه	۱۵۶۶۵۰	۲	۱۳۹	۷۷۸	۵۹۷	۱۸۷	۱۸۹	*	*	*	*	*	*	*
۱۳	ملو اتلو	۱۵۶۶۵۱	۲	۷۴	۲۸۲	۲۹۲	۱۰۰	۱۰۱	*	*	*	*	*	*	*
۱۴	میلانلو سفلی	۱۵۶۶۵۲	۲	۱۹	۱۰۳	۸۲	۳۶	۱۷	*	*	*	*	*	*	*
۱۵	میلانلو علیا	۱۵۶۶۵۴	۲	۷۵	۴۲۵	۳۱۷	۱۱۳	۹۳	*	*	*	*	*	*	*
دهستان قورخات															
۱	اق قلعه	۱۵۶۶۷۶	۲	۲۸	۱۵۰	۱۲۷	۴۳	۴۱	۲۳	۱۶	۳۳	۱	۰	۰	۰
۲	امیر خان	۱۵۶۶۷۷	۲	۷	۳۹	۳۰	۸	۸	*	*	*	*	*	*	*
۳	ایر زمان پاشین	۱۵۶۶۷۸	۲	۲۸	۲۰۵	۱۳۴	۶۰	۳۸	*	*	*	*	*	*	*
۴	ایر زمان علیا	۱۵۶۶۷۹	۲	۷۱	۴۲۴	۳۰۵	۹۷	۱۲۸	*	*	*	*	*	*	*
۵	باغ	۱۵۶۶۸۰	۲	۹۰	۵۳۱	۴۰۷	۱۹۳	۱۲۳	*	*	*	*	*	*	*
۶	برز لان سفلی	۱۵۶۶۸۱	۲	۲۶	۱۲۵	۱۰۴	۳۱	۳۶	*	*	*	*	*	*	*
۷	برز لان علیا	۱۵۶۶۸۲	۲	۱۰۴	۶۱۰	۴۵۷	۱۵۸	۱۴۵	*	*	*	*	*	*	*
۸	پسر	۱۵۶۶۸۳	۲	۴۱	۲۰۹	۱۶۰	۳۵	۳۴	*	*	*	*	*	*	*
۹	تفتان ان	۱۵۶۶۸۴	۲	۵۲	۲۳۲	۲۴۴	۱۱۲	۷۲	*	*	*	*	*	*	*
۱۰	چنگاه	۱۵۶۶۸۵	۲	۱۱	۱۸۳	۱۴۲	۳۸	۵۴	*	*	*	*	*	*	*
۱۱	چورچوری	۱۵۶۶۸۶	۲	۴۰	۲۷۶	۲۱۰	۵۹	۷۷	*	*	*	*	*	*	*
۱۲	حصار	۱۵۶۶۸۷	۲	۵۶	۳۱۱	۲۳۴	۱۰۰	۸۳	*	*	*	*	*	*	*
۱۳	خلو اچومه	۱۵۶۶۸۸	۲	۸۶	۵۱۹	۳۷۷	۱۸۷	۱۰۸	*	*	*	*	*	*	*
۱۴	ذیر اباد	۱۵۶۶۸۹	۲	۸۴	۴۵۲	۳۴۲	۱۳۴	۹۳	*	*	*	*	*	*	*
۱۵	دده خان	۱۵۶۶۹۰	۲	۵۰	۲۶۵	۲۰۶	۹۸	۶۱	*	*	*	*	*	*	*
۱۶	رباط	۱۵۶۶۹۱	۲	۲۰۲	۱۱۸۷	۸۹۲	۳۶۰	۲۴۳	*	*	*	*	*	*	*
۱۷	زور	۱۵۶۶۹۲	۲	۲۳	۲۲۸	۱۶۷	۷۳	۴۹	*	*	*	*	*	*	*
۱۸	زیدر	۱۵۶۶۹۳	۲	۱۵۰	۸۶۷	۶۳۲	۲۲۹	۱۸۹	*	*	*	*	*	*	*
۱۹	سراشی	۱۵۶۶۹۴	۲	۷۱	۳۷۰	۲۷۰	۱۰۱	۶۸	*	*	*	*	*	*	*
۲۰	سرداب	۱۵۶۶۹۵	۲	۹۷	۵۰۶	۳۹۲	۱۲۹	۱۱۱	*	*	*	*	*	*	*
۲۱	سئود	۱۵۶۶۹۶	۲	۲۰۷	۱۱۱۶	۸۴۶	۳۳۵	۲۳۲	*	*	*	*	*	*	*
۲۲	سولدن	۱۵۶۶۹۷	۲	۱۸۲	۱۰۶۱	۸۲۰	۳۱۷	۲۴۳	*	*	*	*	*	*	*
۲۳	فتاق سفلی	۱۵۶۶۹۸	۲	۸۷	۴۴۷	۳۳۶	۹۱	۱۵۳	*	*	*	*	*	*	*
۲۴	فتاق علیا	۱۵۶۶۹۹	۲	۲۷	۱۴۵	۱۰۰	۲	۳۸	*	*	*	*	*	*	*
۲۵	قهبز	۱۵۶۷۰۰	۲	۶۸	۳۶۳	۲۷۱	۷۳	۳۴	*	*	*	*	*	*	*
۲۶	قلعه علی محمد	۱۵۶۷۰۱	۲	۷۰	۴۱۲	۳۰۳	۱۳۰	۹۲	*	*	*	*	*	*	*
۲۷	قلعه سفلی	۱۵۶۷۰۲	۲	۴۶	۲۶۹	۱۹۱	۱۰۹	۶۰	*	*	*	*	*	*	*
۲۸	قلعه علیا	۱۵۶۷۰۳	۲	۹۲	۳۹۸	۲۹۴	۱۲۶	۸۲	*	*	*	*	*	*	*
۲۹	کاکلی	۱۵۶۷۰۴	۲	۸۰	۴۳۲	۳۳۰	۱۰۳	۹۹	*	*	*	*	*	*	*
۳۰	کلاته رحیمیان	۱۵۶۷۰۵	۲	۲	۱۳	۱۱	۴	۹	*	*	*	*	*	*	*
۳۱	کلاته زمان	۱۵۶۷۰۶	۲	۳۱	۱۳۳	۹۵	۷	۲۷	*	*	*	*	*	*	*
۳۲	بندک قلعه بالا	۱۵۶۷۰۷	۲	۱۲۲	۷۳۱	۵۵۲	۲۴۳	۱۹۴	*	*	*	*	*	*	*
۳۳	بندک قلعه پاشین	۱۵۶۷۰۸	۲	۳۶	۱۷۸	۱۳۶	۷۰	۴۱	*	*	*	*	*	*	*

کد نوع راه آبادی: ۱ جاده اسفالت، ۲ جاده خاکی، ۳ مارو، ۴ سایر (اینگاه راه آهن، باره آب، ۵، ناشن ۶

تعداد کار و کوساله	تعداد کوسند بزرگ	تعداد گاوین آلت کش درزی	فروشگاه تعاونی	دسترسی به وسیله نقلیه عمومی در آبادی	تلفن	دسترسی به روزنامه و مجله در آبادی	صندوق پست	بیمارستانی در آبادی	دانشگاه فنی و مهندسی در آبادی	پزشک	خانه بهداشت	مرکز بهداشتی درمانی	حمام	آموزش پیشرفت برادری	مدیران انجمنی	دبستان	برق	آب لوله کشی	پایگاه خدمات بست	مرکز خدمات درستیابی	دفتر بهداشت	شورای اسلامی در آبادی	امکن مذهبی مسلمانان	بنیاد مذهبی مسلمانان	شماره ردیف آبادی
۲۲	۲۱	۲۰	۱۹	۱۸	۱۷	۱۶	۱۵	۱۴	۱۳	۱۲	۱۱	۱۰	۹	۸	۷	۶	۵	۴	۳	۲	۱	۰	۰	۰	۱۷
۴																									۱
۲۰	۱۰۲۰		*																						۲
۲۰	۱۴۵۰																								۳
۴۰	۲۶۰۰																								۴
۲۰	۲۲۰۰																	*							۵
۲۰	۱۰۰۰																								۶
۲۰	۴۶۰۰																								۷
۵۰	۲۲۰۰																								۸
۰	۴۰۰																								۹
۳۵	۲۰۶۰																								۱۰
۴۸۴۲	۱۲۶۰۰۰	۱	۱	۱۷	۰	۲	۲	۰	۱	۰	۰	۱	۱	۱۶	۲	۲۶	۱	۱۸	۴	۲	۱	۲۶	۳۶	۱۰	۱۱
۷۰	۲۰۰۰			*														*							۱۲
۵۰	۱۴۰۰																								۱۳
۶۰	۱۰۰۰			*																					۱۴
۲۰۰	۲۵۰۰			*																					۱۵
۱۵۰	۵۴۰۰			*																					۱۶
۱۰۰	۱۲۰۰																								۱۷
۲۵۰	۲۲۰۰		*																						۱۸
۱۰۰	۲۵۰			*																					۱۹
۱۵۰	۲۰۰۰		*	*				*																	۲۰
۶۰	۱۰۰۰																								۲۱
۶۰	۲۰۰۰																								۲۲
۲۰۰	۸۰۰																								۲۳
۱۵۰	۵۵۰۰			*																					۲۴
۲۰۰	۵۲۰۰			*																					۲۵
۱۲۰	۱۴۰۰			*																					۲۶
۴۰۰	۱۸۰۰۰		*	*					*								*								۲۷
۷۰	۲۰۳۰۰			*				*											*						۲۸
۲۵۰	۴۰۰۰			*			*																		۲۹
۱۰۰	۲۸۰۰			*																					۳۰
۶۰	۶۱۰۰		*	*																					۳۱
۵۰۰	۹۰۰۰		*	*															*						۳۲
۲۰۰	۸۰۰۰		*	*		*				*															۳۳
۱۵۵۰	۱۵۵۰																								۳۴
۶۰	۷۰۰																								۳۵
۵۰	۲۲۰۰									*															۳۶
۱۰۰	۱۲۰۰		*	*																					۳۷
۱۵۰	۹۰۰		*	*																					۳۸
۲۰۰	۲۵۰۰		*	*						*															۳۹
۷۰	۲۱۰۰		*	*						*									*						۴۰
۲	۲۰۰																								۴۱
۲۰	۲۲۰۰		*	*						*															۴۲
۲۵۰	۴۵۰۰		*	*						*									*						۴۳
۱۰۰	۱۵۰۰	*								*									*						۴۴

مجموعیات اجتماعی - اقتصادی آبادیهای دارای سکونتگاه قویان

شماره روستای آبادی	آبادی	نوع راه آبادی (کیلومتر)	تعداد خانوار	کل جمعیت	جمعیت عساکر بیشتر	جمعیت باسواد	جمعیت شغل	فعالیت کشاورزی							
								زراعت	باغداری	دامداری دامپروری	پرورش طیور	پرورش گاو ابریشم	پرورش زنبورسل	پرورش ماهی	
۱	۲	۳	۴	۵	۶	۷	۸	۹	۱۰	۱۱	۱۲	۱۳	۱۴	۱۵	۱۶
	بخش مرکزی														
	دهستان جعفر آباد سفلی														
۱	اقاد ظفعلی	۲	۴	۸۲	۲۸	۷	۶	۱۱۶۲۱	۲۵۶۱	۵۲۲۵	۱۳۶۳	۲۲۲	۲۹۹	۲	۰
۲	بیگلر	۲	۱۱۲	۳۵۲	۶۵۳	۱۳۱	۳۸۱	۱۱۶۲۱	۴۹۹۰	۷۹۶۶	۱۳۶۸	*	*	۰	۰
۳	تور شیک	۲	۲۸	۹۰۰	۲۰۹	۶۵	۸۹	۱۱۶۲۱	۸۹	۱۳۱	۱۳۱	*	*	۰	۰
۴	تقی آباد	۲	۷۴	۲۰۲	۶۶	۷۷	۶۲	۱۱۶۲۱	*	*	*	*	*	۰	۰
۵	تیرتکاتلو	۲	۷۸	۲۳۶	۲۶۶	۱۸۱	۱۱۶	۱۱۶۲۱	*	*	*	*	*	۰	۰
۶	چر توده	۲	۱۵۵	۸۸۲	۲۱۲	۳۸۸	۱۸۷	۱۱۶۲۱	*	*	*	*	*	۰	۰
۷	جعفر آباد سفلی	۲	۳۷۲	۱۲۳۲	۱۰۶۹	۶۳۷	۶۲۹	۱۱۶۲۱	*	*	*	*	*	۰	۰
۸	جعفر آباد علیا	۲	۶۶	۲۲۹	۲۶۷	۱۵۴	۱۸	۱۱۶۲۱	*	*	*	*	*	۰	۰
۹	چاه عمیق شماره ۱ محمدی	۱	۱	۱	۰	۰	۱	۱۱۶۲۱	*	*	*	*	*	۰	۰
۱۰	چاه عمیق شماره ۲ محمدی	۱	۱	۵	۰	۰	۱	۱۱۶۲۱	*	*	*	*	*	۰	۰
۱۱	چاههای عمیق منقرتگاه	۱	۲	۶	۰	۰	۵	۱۱۶۲۱	*	*	*	*	*	۰	۰
۱۲	چیتگر	۲	۸۸	۵۰۰	۷۹۳	۱۹۱	۱۲۱	۱۱۶۲۱	*	*	*	*	*	۰	۰
۱۳	حاجی تقی	۲	۵۹۱	۱۹۱	۱۸۱	۱۰۲	۲۳۱	۱۱۶۲۱	*	*	*	*	*	۰	۰
۱۴	حاجی کاهو	۲	۷۱	۱۳۲	۳۱۱	۲۹	۳۲	۱۱۶۲۱	*	*	*	*	*	۰	۰
۱۵	حسن آباد	۲	۱۶۶	۸۱۹	۲۵۶	۶۶۲	۶۲۲	۱۱۶۲۱	*	*	*	*	*	۰	۰
۱۶	داغیان	۲	۱۱۴	۱۶۰۱	۱۷۸	۵۶۲	۳۲۰	۱۱۶۲۱	*	*	*	*	*	۰	۰
۱۷	رضا آباد مظلومی	۲	۲۱	۱۱	۱۱	۸	۵	۱۱۶۲۱	*	*	*	*	*	۰	۰
۱۸	سازمان چر توده	۲	۱	۲	۰	۰	۱	۱۱۶۲۱	*	*	*	*	*	۰	۰
۱۹	سالاتقوچ	۲	۲۳۱	۱۶۶	۲۱۵	۶۵۲	۸۲۱	۱۱۶۲۱	*	*	*	*	*	۰	۰
۲۰	معاد تقی سفلی	۲	۹۲	۱۳۱	۵۱۱	۳۵	۲۳	۱۱۶۲۱	*	*	*	*	*	۰	۰
۲۱	معاد تقی علیا	۲	۲۲	۲۲۱	۲۰۱	۳۸	۱۳	۱۱۶۲۱	*	*	*	*	*	۰	۰
۲۲	ملیم آباد	۲	۳۵	۱۶۱	۲۰۲	۶۸	۶۶	۱۱۶۲۱	*	*	*	*	*	۰	۰
۲۳	عسکر آباد	۲	۸۳	۲۷۸	۲۸۵	۱۷۸	۳۳۱	۱۱۶۲۱	*	*	*	*	*	۰	۰
۲۴	قاهر آباد	۲	۱	۱	۷	۲	۳	۱۱۶۲۱	*	*	*	*	*	۰	۰
۲۵	قره شاهوردی	۲	۱۶۸	۷۰۸	۳۶۶	۲۲۲	۲۱۱	۱۱۶۲۱	*	*	*	*	*	۰	۰
۲۶	کلاته جعفر آباد	۲	۱۰۰	۳۳۳	۴۰۳	۲۲۰	۱۳۰	۱۱۶۲۱	*	*	*	*	*	۰	۰
۲۷	کلاته مقدر آباد	۲	۱۰۰	۱۰۰	۶۱۶	۴۶۰	۲۱۲	۱۱۶۲۱	*	*	*	*	*	۰	۰
۲۸	کلاته میرزا ارچیب	۲	۸۴	۴۳۵	۳۳۰	۳۳۱	۹۲	۱۱۶۲۱	*	*	*	*	*	۰	۰
۲۹	کلاته هاشمیه	۲	۳	۷۱	۲۱	۶	۳	۱۱۶۲۱	*	*	*	*	*	۰	۰
۳۰	گزکوه	۲	۲۸۲	۲۰۱	۷۰۱	۶۹۳	۳۶۳	۱۱۶۲۱	*	*	*	*	*	۰	۰
۳۱	کزل آباد	۲	۱۱۰	۶۲۳	۳۰۳	۱۹۹	۷۱۱	۱۱۶۲۱	*	*	*	*	*	۰	۰
۳۲	کشدیق	۲	۲۸	۲۸	۲۲۰	۱۶۱	۲۰۱	۱۱۶۲۱	*	*	*	*	*	۰	۰
۳۳	محمودی	۲	۱۰۰	۳۱۵	۴۰۹	۲۹۱	۱۰۲	۱۱۶۲۱	*	*	*	*	*	۰	۰
۳۴	میرزا ار	۲	۱۶۶	۵۸۸	۲۸۱	۳۰۳	۲۵۰	۱۱۶۲۱	*	*	*	*	*	۰	۰
۳۵	مزرعه بیوهف آباد	۱	۲	۲	۱	۲	۲	۱۱۶۲۱	*	*	*	*	*	۰	۰
۳۶	میرزا فضل اله	۲	۲۱	۱۳۶	۱۱۹	۷۲	۳۸	۱۱۶۲۱	*	*	*	*	*	۰	۰
۳۷	تقیاب	۲	۲۸۲	۱۷۸	۶۳۶	۲۶۰	۱۹۶	۱۱۶۲۱	*	*	*	*	*	۰	۰
۳۸	ولی آباد	۲	۵۳	۲۰۲	۶۵۱	۱۸	۲۳	۱۱۶۲۱	*	*	*	*	*	۰	۰
	دهستان جعفر آباد علیا														
۱	ابشوری	۲	۱۱۵	۶۸۷	۳۰۶	۱۷۱	۲۲۲	۱۱۶۲۱	*	*	*	*	*	۰	۰

کل نوع راه آبادی: ۱. جاده اسفالت ۱، جاده شوسه ۲، جاده خاکی ۳، جاده ۳، سایر راههای آسفالته و آبی ۵، ناخشن ۶

تعداد کارکنان	تعداد کسب و کار	تعمیرگاه ماشین آلات شادری	فروشگاه تعاونی	دستری پرورش طیور	تلفن	دستری پرورش ماهی	صندوق پست	بیمارستانی	دانشگاه	پزشک	خانه بهداشت	مرکز بهداشتی درمانی	حمام	آموزشگاه	مدرسه	دبستان	برق	آب لوله کشی	پارک	مرکز خدمات	دفتر بهداشت	شورای اسلامی	امکن مذهبی	بنای مذهبی	شماره
۲۲	۲۱	۲۰	۱۹	۱۸	۱۷	۱۶	۱۵	۱۴	۱۳	۱۲	۱۱	۱۰	۹	۸	۷	۶	۵	۴	۳	۲	۱	۰	۰	۰	۰
۲۸۲۵۷	۳۳۵۸۷	۵	۸۵	۱۷۰	۱۷	۱۵	۲۴	۴۵	۳۹	۱۶	۲۱	۱۲	۱۵۶	۱۲۲	۴۱	۲۳۱	۱۱۲	۱۱۲	۲۴	۸	۲	۲۳۶	۲۱۲	۱۲۸	۱
۲۸۱۸	۳۶۵۸۴	۰	۱۲	۱۸	۲	۱	۴	۹	۵	۱	۸	۲	۱۰۱	۱۱۱	۷	۲۸	۱۱۲	۳۲	۲	۰	۲۲۶	۲۱۲	۲۰	۲	
۱	۲۳۰																								۱
۱۰۰	۴۰۰																								۲
۱	۸۰۰																								۳
۵۰	۲۰۰																								۴
۵۰	۲۵۰۰																								۵
۵۰۰	۲۰۰۰																								۶
۲۰۰	۲۱۰۰																								۷
۲۰	۲۰۰																								۸
۰	۰																								۹
۲	۲۲۰																								۱۰
۰	۰																								۱۱
۲۰	۸۰۰																								۱۲
۲	۱۵۰۰																								۱۳
۱۵	۴۵۰																								۱۴
۲۰	۴۵۰																								۱۵
۱۰۰	۹۵۰۰																								۱۶
۱۶	۴																								۱۷
۰	۰																								۱۸
۴	۲۲۰۰																								۱۹
۱۵	۷۰۰																								۲۰
۰	۴۰۰																								۲۱
۵۰	۸۵۰																								۲۲
۱۰۰	۲۰۰																								۲۳
۲۰	۰																								۲۴
۲۰۰	۲۰۰																								۲۵
۲۰	۹۰۰																								۲۶
۵۰	۲۰۰																								۲۷
۲۰	۲۰۰																								۲۸
۱	۰																								۲۹
۲	۲۶۰۰																								۳۰
۱۵۰	۱۵۰۰																								۳۱
۵۰	۲۰۰																								۳۲
۲۵۰	۱۷۵۰																								۳۳
۱۰۰	۲۰۰۰																								۳۴
۱	۴۵۰																								۳۵
۱۰۰	۴۰۰۰																								۳۶
۲۰	۱۷۰																								۳۷
۴۶۹	۱۲۸۲۳	۲	۱۴	۲۹	۲	۴	۲	۲	۲	۰	۵	۱	۲۶	۱۴	۴	۲۰	۲۲	۱۵	۵	۰	۰	۲۰	۴۲	۱۶	۱
۰	۲۰۰۰																								۳۸

خصوصیات اجتماعی - اقتصادی آبادیهای سکنه شهرستان قوچان

شماره ردیف آبادی	آبادی	کده آبادی	نوع راه آبادی (کده)	تعداد خانوار	کل جمعیت	جمعیت عساکر و سزایه	جمعیت باسواد	جمعیت ناسفل	فعالیت کشاورزی						
									۱۰	۱۱	۱۲	۱۳	۱۴	۱۵	۱۶
۲	الماجق	۱۵۶۸۹۹	۱	۱۷۴	۹۷۵	۷۱۸	۴۱۱	۲۰۳	*	*	*	*	*	*	*
۳	اوطارچی	۱۵۶۹۰۱	۲	۵	۲۳	۲۰	۴	۳	*	*	*	*	*	*	*
۴	بیرنگستان	۱۵۶۹۰۴	۲	۱۸۸	۹۷۴	۷۴۸	۲۳۰	۲۴۶	*	*	*	*	*	*	*
۵	تاسه تپه	۱۵۶۹۰۵	۳	۷	۳۲	۲۴	۵	۹	*	*	*	*	*	*	*
۶	تقی آباد	۱۵۶۹۰۶	۲	۳	۱۱	۱۰	۵	۴	*	*	*	*	*	*	*
۷	جعفر آباد علیا	۱۵۶۹۰۷	۲	۱۷۶	۸۶۵	۷۱۰	۳۶۴	۲۰۰	*	*	*	*	*	*	*
۸	چاه امیری	۱۵۶۹۰۸	۲	۲	۸	۴	۰	۲	*	*	*	*	*	*	*
۹	چاه پناه	۱۵۶۹۰۹	۱	۳	۱۸	۱۸	۵	۵	*	*	*	*	*	*	*
۱۰	چاه حیدر ابراهیمی	۱۵۶۹۱۰	۲	۶	۲۵	۱۸	۲	۷	*	*	*	*	*	*	*
۱۱	چاه کسماشی	۱۵۶۹۱۱	۲	۳	۱۵	۱۲	۰	۷	*	*	*	*	*	*	*
۱۲	چهار حوض	۱۵۶۹۱۲	۲	۲	۱۲	۱۲	۰	۳	*	*	*	*	*	*	*
۱۳	حاج علی داد	۱۵۶۹۱۳	۲	۱۰	۵۴	۴۲	۱۷	۱۰	*	*	*	*	*	*	*
۱۴	حاجی احمد ملاطینی	۱۵۶۹۱۴	۲	۶	۲۷	۲۱	۰	۱۰	*	*	*	*	*	*	*
۱۵	خلکانلو	۱۵۶۹۱۷	۲	۱۷۳	۸۴۷	۶۴۰	۱۴۵	۱۶۵	*	*	*	*	*	*	*
۱۶	خیر آباد فرقی	۱۵۶۹۱۸	۲	۱۷	۹۹	۸۰	۴۴	۲۵	*	*	*	*	*	*	*
۱۷	د اردلی	۱۵۶۹۱۹	۲	۲۷۴	۱۳۳۷	۹۶۸	۵۲۲	۲۵۷	*	*	*	*	*	*	*
۱۸	دد اتلو	۱۵۶۹۲۰	۳	۸۸	۴۶۴	۳۶۲	۸۳	۱۳۲	*	*	*	*	*	*	*
۱۹	دوست آباد	۱۵۶۹۲۱	۳	۲۳	۱۲۵	۱۱۰	۳۷	۴۰	*	*	*	*	*	*	*
۲۰	دیز ادیزه	۱۵۶۹۲۲	۲	۲۷۶	۱۳۳۵	۱۰۱۶	۳۱۶	۳۲۱	*	*	*	*	*	*	*
۲۱	دیز اوند	۱۵۶۹۲۳	۲	۱۷۱	۸۱۸	۶۵۲	۲۶۴	۱۷۹	*	*	*	*	*	*	*
۲۲	ر شا آباد فرقی	۱۵۶۹۲۴	۲	۵۵	۲۹۷	۲۳۳	۱۲۱	۷۹	*	*	*	*	*	*	*
۲۳	سفیدجان	۱۵۶۹۲۶	۱	۷	۲۹	۲۱	۲	۱۱	*	*	*	*	*	*	*
۲۴	سید آباد	۱۵۶۹۲۷	۱	۶۲۵	۳۳۹۷	۲۵۸۷	۱۴۸۳	۷۳۶	*	*	*	*	*	*	*
۲۵	فرکت سیمرغ	۱۵۶۹۲۹	۱	۶۹	۲۴۰	۲۳۰	۱۷۸	۷۶	*	*	*	*	*	*	*
۲۶	فرکت سیرمه	۱۵۶۹۳۰	۲	۴	۳۵	۲۸	۱	۲۰	*	*	*	*	*	*	*
۲۷	غورچه	۱۵۶۹۳۲	۱	۱۳۲	۵۹۰	۴۶۷	۲۳۴	۱۵۱	*	*	*	*	*	*	*
۲۸	غیر بن کلاته فرعی	۱۵۶۹۳۳	۲	۳	۱۴	۱۲	۰	۷	*	*	*	*	*	*	*
۲۹	علی آباد	۱۵۶۹۳۴	۲	۲۷۱	۱۳۱۵	۱۰۶۳	۵۳۵	۲۸۷	*	*	*	*	*	*	*
۳۰	علی زینل	۱۵۶۹۳۵	۱	۱۹۳	۱۰۰۱	۷۳۳	۲۰۳	۲۵۹	*	*	*	*	*	*	*
۳۱	عمارت	۱۵۶۹۳۶	۲	۲۵۷	۱۳۷۷	۱۰۸۰	۴۶۹	۳۲۸	*	*	*	*	*	*	*
۳۲	قره چقه	۱۵۶۹۳۸	۲	۲۹	۱۳۳	۱۰۸	۴۵	۲۷	*	*	*	*	*	*	*
۳۳	قرزلکن	۱۵۶۹۳۹	۱	۱۲۵	۵۹۵	۴۷۰	۱۳۳	۱۷۹	*	*	*	*	*	*	*
۳۴	کانه سفیدجان	۱۵۶۹۴۰	۱	۴	۴	۳	۳	۲	*	*	*	*	*	*	*
۳۵	کچلانلو	۱۵۶۹۴۲	۲	۱۴۲	۷۴۱	۵۸۰	۲۰۹	۱۵۸	*	*	*	*	*	*	*
۳۶	کلاته ارچین آباد	۱۵۶۹۴۳	۲	۷	۵۲	۴۳	۶	۷	*	*	*	*	*	*	*
۳۷	کلاته فتح آباد فرقی	۱۵۶۹۴۹	۱	۱۵	۸۹	۶۸	۳۳	۲۲	*	*	*	*	*	*	*
۳۸	کلاته مستوفی زاده	۱۵۶۹۵۴	۲	۱۹	۷۹	۶۱	۲۱	۲۰	*	*	*	*	*	*	*
۳۹	کلاته میرزا محمد علی	۱۵۶۹۵۶	۳	۲۸	۱۶۴	۱۳۰	۷۶	۲۹	*	*	*	*	*	*	*
۴۰	کلاته مساول باقی	۱۵۶۹۵۷	۲	۱۶	۸۳	۵۹	۳۴	۱۶	*	*	*	*	*	*	*
۴۱	کولانلو	۱۵۶۹۵۹	۲	۵۴	۲۴۳	۱۸۷	۴۵	۷۶	*	*	*	*	*	*	*
۴۲	مجدد آباد	۱۵۶۹۶۰	۳	۱	۷	۷	۲	۲	*	*	*	*	*	*	*
۴۳	محمد آباد فرقی	۱۵۶۹۶۱	۱	۴۱	۲۳۵	۱۸۷	۱۱۶	۵۷	*	*	*	*	*	*	*
۴۴	مزرعه توکلی	۱۵۶۹۶۲	۱	۳	۱۷	۱۲	۲	۷	*	*	*	*	*	*	*
۴۵	مزرعه حاجی مقدم	۱۵۶۹۶۴	۲	۱	۴	۴	۰	۱	*	*	*	*	*	*	*
۴۶	مزرعه حسن ضایی	۱۵۶۹۶۵	۲	۵	۱۶	۱۵	۴	۵	*	*	*	*	*	*	*

کده نوع راه آبادی: ۱، جاده اسفالت، ۲، جاده خاکی، ۳، مارو، ۴، سایر (اینگاه راه آبی، راه آبی، ۵، ناسفل)

تعداد گاه و گوساله	تعداد کوسفند و بز	تعمیر کارهای آب و برق و گاز در دی	فروشگاه تعاونی	دستری به وسیله تعمیراتی و پارچه	تلطیف	دستری به روزنامه و مجله در آبادی	صندوق پست	بیمار در مایه روستایی	دانشگاه خوارزمشاهیان در مازنی	پزشک	خانه بهداشت	مرکز بهداشتی در مازنی	حمام	آموزش و تربیت کودکان و نوجوانان	مدرسه راهنمایی	دبستان	برق	آب لوله کشی	پایگاه خدمات سنج	مرکز خدمات روستایی	دفتر جهاد سازندگی	شورای اسلامی روستایی	اماکن مذهبی مسلمانان	مبلغ مذکی مسلمانان	شماره پرونده اعتباری
۴۲	۴۱	۴۰	۳۹	۳۸	۳۷	۳۶	۳۵	۳۴	۳۳	۳۲	۳۱	۳۰	۲۹	۲۸	۲۷	۲۶	۲۵	۲۴	۲۳	۲۲	۲۱	۲۰	۱۹	۱۸	۱۷
۸۰۰	۲۲۰۰		*	*									*	*		*	*					*	*		۲
۰	۹۰												*	*		*	*					*	*		۴
۵۰	۲۵۰۰		*	*									*	*		*	*					*	*		۸
۰	۶۶۰												*	*		*	*					*	*		۵
۰	۸۱												*	*		*	*					*	*		۵
۲۰۰	۲۰۰۰		*	*			*				*		*	*		*	*					*	*		۶
۰													*	*		*	*					*	*		۶
۰													*	*		*	*					*	*		۶
۰	۲۰۰												*	*		*	*					*	*		۶
۰													*	*		*	*					*	*		۶
۰	۷۰۰												*	*		*	*					*	*		۶
۰													*	*		*	*					*	*		۶
۰													*	*		*	*					*	*		۶
۰	۱۵۰												*	*		*	*					*	*		۶
۴	۱۷۰۰		*	*			*				*		*	*		*	*					*	*		۶
۵۰	۵۶۰		*	*			*				*		*	*		*	*					*	*		۶
۱۰۰	۲۰۰۰		*	*			*				*		*	*		*	*					*	*		۶
۰	۸۰۰		*	*			*				*		*	*		*	*					*	*		۶
۲۰	۲۰۰		*	*			*				*		*	*		*	*					*	*		۶
۶۰	۴۰۰۰		*	*			*				*		*	*		*	*					*	*		۶
۵۰	۱۹۰۰		*	*			*				*		*	*		*	*					*	*		۶
۰	۸۰۰		*	*			*				*		*	*		*	*					*	*		۶
۵	۶۵		*	*			*				*		*	*		*	*					*	*		۶
۱۵۰۰	۲۰۰۰	*	*	*			*				*		*	*		*	*					*	*		۶
۰	۱۸۰۰	*	*	*			*				*		*	*		*	*					*	*		۶
۰			*	*			*			*		*	*		*	*						*	*		۶
۰	۱۸۰۰		*	*			*		*		*		*	*		*	*					*	*		۶
۶	۱۰۰۰		*	*			*				*		*	*		*	*					*	*		۶
۱۰۰	۹۰۰		*	*			*		*		*		*	*		*	*					*	*		۶
۰	۵۰۰		*	*			*				*		*	*		*	*					*	*		۶
۲۰۰	۲۱۵۰		*	*	*		*				*		*	*		*	*					*	*		۶
۳۰	۴۱۰۰		*	*	*		*				*		*	*		*	*					*	*		۶
۵۰	۶۵۰۰		*	*	*		*			*		*		*	*		*	*				*	*		۶
۱۰۰	۲۰۰		*	*	*		*				*		*	*		*	*					*	*		۶
۱۰	۱۵۰۰		*	*	*		*				*		*	*		*	*					*	*		۶
۰			*	*	*		*				*		*	*		*	*					*	*		۶
۰			*	*	*		*				*		*	*		*	*					*	*		۶
۸۰	۲۲۰۰		*	*	*		*				*		*	*		*	*					*	*		۶
۵	۲۵۰		*	*	*		*				*		*	*		*	*					*	*		۶
۴۰	۱۷۰		*	*	*		*				*		*	*		*	*					*	*		۶
۳۴	۷۰		*	*	*		*				*		*	*		*	*					*	*		۶
۲۰	۸۵۰		*	*	*		*				*		*	*		*	*					*	*		۶
۲۴	۴۵۰		*	*	*		*				*		*	*		*	*					*	*		۶
۲۰	۱۰۰۰		*	*	*		*				*		*	*		*	*					*	*		۶
۰			*	*	*		*				*		*	*		*	*					*	*		۶
۵۰	۳۶۰		*	*	*		*				*		*	*		*	*					*	*		۶
۰			*	*	*		*				*		*	*		*	*					*	*		۶
۰			*	*	*		*				*		*	*		*	*					*	*		۶
۰	۷		*	*	*		*				*		*	*		*	*					*	*		۶
۰			*	*	*		*				*		*	*		*	*					*	*		۶

خصوصیات اجتماعی - اقتصادی آبادیهای سکنه شهرستان قوچان

شماره ردیف آبادی	آبادی	کده آبادی	نوع راه آبادی (کده)	تعداد خانوار	کلیت جمعیت	جمعیت عوارضی	جمعیت باسواد	جمعیت شائل	فصاحت عمده کشاورزی						
									۱۰	۱۱	۱۲	۱۳	۱۴	۱۵	
۴۷	مزرعه زمان بهوط	۱۵۶۹۶۶	۱	۵	۲۳	۲۴	۱	۸							
۴۸	مزرعه سالاری	۱۵۶۹۶۷	۲	۷	۲۵	۲۰	۶	۱۱							
۴۹	مزرعه عباسزاده	۱۵۶۹۶۹	۱	۱۲	۵۶	۴۵	۳	۲۳							
۵۰	مزرعه عطاران	۱۵۶۹۷۰	۱	۶	۶	۲	۱	۱							
۵۱	مزرعه قاضی	۱۵۶۹۷۱	۱	۷	۷	۵	۰	۳							
۵۲	مزرعه مولق	۱۵۶۹۷۱	۲	۲	۱۴	۱۱	۰	۴							
۵۳	مقصود اباد	۱۵۶۹۷۲	۱	۱۸۹	۱۱۱۹	۸۳۴	۲۵۷	۲۱۱							
۵۴	مومن اباد	۱۵۶۹۷۲	۱	۵	۴۱	۲۴	۰	۱۹							
۵۵	میر اباد	۱۵۶۹۷۴	۲	۱	۶	۴	۲	۱							
۵۶	شاوخی	۱۵۶۹۷۵	۲	۲۵۶	۱۴۵۹	۱۰۹۴	۲۷۲	۲۶۳							
۵۷	نقاره خانه	۱۵۶۹۷۶	۲	۷	۷	۶	۴	۱							
۵۸	بزدان اباد شرقی	۱۵۶۹۷۷	۲	۲۲	۹۴	۸۰	۳۸	۲۳							
۵۹	بیمانی	۱۵۶۹۷۸	۲	۹۵	۵۱۱	۴۰۵	۲۴۸	۱۱۰							
دهستان چری															
۱	ابدیو انه	۱۵۷۰۶۰	۲	۱	۲	۲	۰	۱							
۲	بهرکار	۱۵۷۰۶۱	۴	۱۴	۷۵	۵۶	۱۹	۱۷							
۳	توریان	۱۵۷۰۶۲	۳	۵۵	۲۴۱	۱۹۸	۷۴	۷۱							
۴	چری	۱۵۷۰۶۴	۲	۵۱۴	۲۵۴۲	۲۰۳۵	۱۰۷۲	۵۳۷							
۵	چورکخانه	۱۵۷۰۶۵	۲	۱	۳	۳	۱	۱							
۶	دالیجان ترکها	۱۵۷۰۶۶	۳	۱۱۰	۵۲۳	۴۱۳	۱۴۴	۱۲۵							
۷	دالیجان کردها	۱۵۷۰۶۷	۲	۳۰۴	۵۳۶	۴۲۳	۹۲	۹۶							
۸	ریزه	۱۵۷۰۶۸	۳	۱۲۱	۶۳۷	۴۸۹	۲۴۲	۱۵۱							
۹	زینکاتلو	۱۵۷۰۶۹	۲	۶۲	۳۷۲	۲۱۷	۱۵۴	۱۲۸							
۱۰	ملیمان اباد	۱۵۷۰۷۰	۲	۱۶	۱۰۴	۸۲	۴۸	۱۴							
۱۱	سوکتلی	۱۵۷۰۷۱	۴	۴۲	۲۱۸	۱۸۴	۵۱	۵۸							
۱۲	شهر انلو	۱۵۷۰۷۲	۴	۴	۱۵	۱۰	۱	۲							
۱۳	علیشاه	۱۵۷۰۷۵	۳	۵	۲۰	۱۵	۴	۳							
۱۴	قره گل	۱۵۷۰۷۷	۳	۷۲	۲۸۹	۲۰۷	۱۲۹	۸۵							
۱۵	کلاته شاه میر	۱۵۷۰۷۹	۲	۵۴	۲۴۱	۱۹۸	۸۰	۷۵							
۱۶	کواکی	۱۵۷۰۸۰	۲	۲۱۱	۱۰۳۴	۸۲۲	۴۰۶	۲۶۵							
۱۷	کرماب	۱۵۷۰۸۲	۲	۲۱	۱۰۳	۸۶	۳۳	۳۳							
۱۸	کنجوری	۱۵۷۰۸۳	۴	۴	۲۳	۲۲	۱	۸							
۱۹	مردکاتلو	۱۵۷۰۸۴	۲	۵۱	۲۶۳	۲۲۳	۷۹	۷۰							
۲۰	ملجی	۱۵۷۰۸۵	۳	۷	۳۴	۲۴	۵	۸							
دهستان خرق															
۱	ارمود اقایچی	۱۵۷۱۱۲	۲	۹۵	۴۶۱	۳۵۹	۱۲۸	۱۳۳							
۲	امطر خن	۱۵۷۱۱۳	۲	۶۸	۲۹۱	۲۹۰	۶۷	۹۲							
۳	اقچمه	۱۵۷۱۱۴	۳	۶۶	۳۳۹	۲۷۸	۱۰۶	۱۱۴							
۴	بهای محله	۱۵۷۱۱۵	۲	۲۴۲	۱۲۳۰	۹۸۲	۲۹۲	۳۱۲							
۵	بهار سفلی	۱۵۷۱۱۶	۳	۵۷	۲۰۶	۲۲۲	۴۳	۵۹							
۶	بهار علیا	۱۵۷۱۱۷	۳	۷۴	۳۶۴	۲۹۲	۹۵	۹۲							
۷	بهرک سفلی	۱۵۷۱۱۸	۲	۱۶۰	۹۴۴	۷۵۲	۳۶۰	۱۷۶							
۸	بهرک علیا	۱۵۷۱۱۹	۲	۱۵۲	۷۹۴	۵۹۲	۲۷۱	۱۴۰							
۹	چنجان اباد	۱۵۷۱۲۰	۲	۳۵	۱۹۵	۱۵۲	۶۳	۴۶							

کد نوع راه آبادی: ۱ جاده اسفالت، ۲ جاده شوسه، ۳ جاده خاکی، ۴ سایر (از ایستگاه راه آهن بیا راه آبی ۵۱، نامشخص ۶)

تعداد گاو و گوساله	تعداد گوسفند و بز	تیمبرگاه بزرگ آلت کش در ری	فروشگاه تعاونی	دستری به وسیله تعمیر و بی‌آر پی	تلفون	دستری به روزنامه و مجله و آژانس	صندوق پست	بیمار و دامی در دستایی	دانشگاه پست و مخابرات	پزشک	خانه بهداشت	مرکز بهداشتی درمانی	حمام	آموزش و تربیت استادان	مدرسه در اهتدایی	دبستان	برق	آب لوله کشی	پایگاه و خدمات بروج	مرکز خدمات در دستایی	دفتر خدمات و مسکن	شورای اسلامی در دستایی	امکن مذهبی مسکن	بنج مذهبی مسکن	شماره در دفتر آبادی								
۲۲	۲۱	۲۰	۲۹	۲۸	۲۷	۲۶	۲۵	۲۴	۲۳	۲۲	۲۱	۲۰	۱۹	۱۸	۱۷	۱۶	۱۵	۱۴	۱۳	۱۲	۱۱	۱۰	۹	۸	۷	۶	۵	۴	۳	۲	۱		
۰	۲۰۰			*													*															۴۷	
۰	۰			*																												۴۸	
۰	۰			*																												۴۹	
۰	۰			*																												۵۰	
۰	۰			*																												۵۱	
۰	۰			*																												۵۲	
۱۰۰	۲۰۰۰		*	*		*						*	*	*	*	*	*	*	*	*	*	*	*	*	*	*	*	*	*	*	*	۵۳	
۰	۴۰			*																												۵۴	
۰	۰			*																												۵۵	
۲۰۰	۱۰۰۰			*		*						*	*	*	*	*	*	*	*	*	*	*	*	*	*	*	*	*	*	*	*	۵۶	
۰	۰			*																												۵۷	
۵	۵۵۰			*															*	*	*	*	*	*	*	*	*	*	*	*	*	۵۸	
۱۵۰	۲۰۰۰			*		*						*	*	*	*	*	*	*	*	*	*	*	*	*	*	*	*	*	*	*	*	۵۹	
۵۱۹	۲۳۸۰۰	۰	۲	۶	۱	۰	۱	۰	۰	۰	۱	۰	۴	۷	۲	۱۴	۱	۵	۲	۰	۰	۱۲	۱۸	۴							۱		
۰	۸																															۲	
۵	۸۰																																۳
۲	۷۲۰۰			*	*	*	*	*	*	*	*	*	*	*	*	*	*	*	*	*	*	*	*	*	*	*	*	*	*	*	*		۴
۳۰۰	۶۰۰۰			*															*	*	*	*	*	*	*	*	*	*	*	*	*		۵
۲	۷۰۰			*																													۶
۴	۵۰۰			*																													۷
۰	۱۲۰۰			*																													۸
۰	۱۰۰۰		*																														۹
۱	۵۰۰			*																													۱۰
۴۰	۴۰۰			*																													۱۱
۰	۲۲																																۱۲
۳	۰																																۱۳
۲	۱۸۰۰																		*	*	*	*	*	*	*	*	*	*	*	*	*		۱۴
۲۵	۱۱۳۰																																۱۵
۱۰۰	۲۰۰۰		*	*															*	*	*	*	*	*	*	*	*	*	*	*	*	*	۱۶
۳۵	۶۰۰																																۱۷
۰	۱۰۰																																۱۸
۰	۵۰۰			*															*	*	*	*	*	*	*	*	*	*	*	*	*		۱۹
۰	۵۰			*															*	*	*	*	*	*	*	*	*	*	*	*	*		۲۰
۳۵۵	۲۹۳۲۰	۰	۲	۷	۰	۰	۰	۲	۰	۴	۲	۱	۶	۶	۲	۶	۲	۵	۲	۰	۰	۸	۱۴	۶								۲۱	
۲۲	۱۴۰۰																		*	*	*	*	*	*	*	*	*	*	*	*	*		۲۲
۳۵	۱۸۰۰							*											*	*	*	*	*	*	*	*	*	*	*	*	*		۲۳
۳	۲۰۰۰			*				*											*	*	*	*	*	*	*	*	*	*	*	*	*		۲۴
۴	۶۰۰۰			*				*			*	*	*	*	*	*	*	*	*	*	*	*	*	*	*	*	*	*	*	*	*		۲۵
۱۲۰	۱۲۰۰			*				*			*	*	*	*	*	*	*	*	*	*	*	*	*	*	*	*	*	*	*	*	*		۲۶
۱۰۰	۵۰۰			*				*			*	*	*	*	*	*	*	*	*	*	*	*	*	*	*	*	*	*	*	*	*		۲۷
۳۰	۸۰۰۰			*				*		*	*	*	*	*	*	*	*	*	*	*	*	*	*	*	*	*	*	*	*	*	*		۲۸
۸	۱۰۰۰۰			*				*		*	*	*	*	*	*	*	*	*	*	*	*	*	*	*	*	*	*	*	*	*	*		۲۹
۶	۲۶۰			*				*		*	*	*	*	*	*	*	*	*	*	*	*	*	*	*	*	*	*	*	*	*	*		۳۰

خصوصیات اجتماعی - اقتصادی آبادیهای دارای سکنه شهرستان قوچان

شماره ردیف آبادی	آبادی	نوع راه آبادی (کد)	تعداد خانوار	کلی جمعیت	جمعیت عمارت بیشتر	جمعیت باسواد	جمعیت شال	فعالیت عمده کشاورزی						
								۱۰	۱۱	۱۲	۱۳	۱۴	۱۵	
۱۰	خرنق	۳	۴۱۴	۱۹۹۴	۱۶۹۹	۹۰۱	۴۷۳	*	*	*	*	*	*	*
۱۱	قره ارپه	۲	۱۲	۱۱	۱۱	۴	۴	*	*	*	*	*	*	*
دهستان دروغشایی														
۱	ابراهیم آباد	۲	۲۲	۸۶	۲۱۲	۱۲۰۲	۱۸۹	۱۶	*	*	*	*	*	*
۲	الامان	۲	۱۷	۶۷	۲۱۲	۱۲۰۲	۱۸۹	۲۱	*	*	*	*	*	*
۳	اندروزی	۲	۲۹	۱۵۱	۲۰۴	۲۷	۲۶	۲۶	*	*	*	*	*	*
۴	بیرغیش	۲	۱۵	۷۱	۵۵	۱۲	۲۵	۲۵	*	*	*	*	*	*
۵	بیشاپیده	۲	۱۰۲	۵۱۱	۳۸۶	۱۲۹	۱۲۹	۱۲۹	*	*	*	*	*	*
۶	پس حصار	۴	۲	۵	۵	۱	۲	۲	*	*	*	*	*	*
۷	چاه اب	۲	۱۹	۷۷	۶۲	۲۳	۱۸	۱۸	*	*	*	*	*	*
۸	چاه نیمه عمیق کلغن آباد	۲	۱	۶	۶	۴	۲	۲	*	*	*	*	*	*
۹	چنبر غربال	۲	۸۴	۳۲۶	۲۲۶	۱۰۶	۱۰۱	۱۰۱	*	*	*	*	*	*
۱۰	چهار سوق	۲	۱۴	۶۹	۵۷	۲۸	۱۵	۱۵	*	*	*	*	*	*
۱۱	حصار	۲	۴۹	۲۶۹	۱۹۲	۱۱۳	۸۰	۸۰	*	*	*	*	*	*
۱۲	خیر آباد	۲	۲۵	۱۲۳	۱۲۶	۵۸	۳۳	۳۳	*	*	*	*	*	*
۱۳	دروغشایی	۱	۲۹۲	۱۲۶۶	۱۱۲۶	۷۵۳	۳۱۰	۳۱۰	*	*	*	*	*	*
۱۴	زمان پورطه	۲	۲۰	۱۰۶	۸۲	۳۴	۴۲	۴۲	*	*	*	*	*	*
۱۵	ممشکان	۲	۸	۳۵	۲۷	۱۵	۶	۶	*	*	*	*	*	*
۱۶	مهل آباد	۲	۵۴	۳۱۴	۲۲۲	۱۲۱	۶۲	۶۲	*	*	*	*	*	*
۱۷	شاد ابه	۲	۲۰	۱۵۰	۱۲۲	۶۶	۴۲	۴۲	*	*	*	*	*	*
۱۸	شغل آباد	۲	۱۶۰	۷۵۷	۶۲۱	۳۷۰	۱۹۶	۱۹۶	*	*	*	*	*	*
۱۹	شفیع	۲	۲۱۹	۱۱۸۳	۹۲۲	۴۱۷	۲۵۴	۲۵۴	*	*	*	*	*	*
۲۰	عراقی	۲	۶	۱۷	۱۴	۳	۱۰	۱۰	*	*	*	*	*	*
۲۱	قره چای	۲	۲۸	۱۸۷	۱۴۵	۵۹	۶۰	۶۰	*	*	*	*	*	*
۲۲	کلاته احمد	۲	۲۸	۱۰۷	۸۲	۴۲	۲۷	۲۷	*	*	*	*	*	*
۲۳	کلاته رضا	۲	۵	۱۷	۱۲	۳	۶	۶	*	*	*	*	*	*
۲۴	کلاته زمان	۲	۵۹	۲۶۲	۲۰۶	۷۸	۵۹	۵۹	*	*	*	*	*	*
۲۵	کلاته عنایم	۱	۱۱	۶۳	۴۹	۲۴	۱۰	۱۰	*	*	*	*	*	*
۲۶	کلاته ملو	۲	۷۷	۳۷۸	۳۰۲	۱۸۳	۱۰۴	۱۰۴	*	*	*	*	*	*
۲۷	کلاته ملا محمد قلی	۲	۱۳۰	۶۳۱	۵۱۸	۳۰۷	۱۵۷	۱۵۷	*	*	*	*	*	*
۲۸	کرمجان	۲	۱۲	۵۱	۴۰	۱۶	۱۵	۱۵	*	*	*	*	*	*
۲۹	کور خر	۲	۱	۲	۲	۰	۱	۱	*	*	*	*	*	*
۳۰	لالو	۴	۴۰	۱۹۶	۱۵۶	۴	۲۹	۲۹	*	*	*	*	*	*
۳۱	بیکه لنگه	۲	۱	۵	۲	۳	۱	۱	*	*	*	*	*	*
دهستان دولتخانه														
۱	ابجهان	۲	۱۲۹	۶۶۶	۵۱۰	۲۲۴	۱۴۷	۱۴۷	*	*	*	*	*	*
۲	امبلاغ	۲	۲۷	۱۹۶	۱۴۷	۷۱	۳۶	۳۶	*	*	*	*	*	*
۳	انمز ار	۲	۲	۲	۲	۲	۲	۲	*	*	*	*	*	*
۴	امام وردیخان	۲	۱۴۰	۶۷۰	۵۲۳	۱۹۷	۱۷۱	۱۷۱	*	*	*	*	*	*
۵	امام قلی	۲	۲۲۰	۱۱۳۵	۸۹۴	۴۵۴	۲۲۴	۲۲۴	*	*	*	*	*	*
۶	اینچه سابلغ	۲	۱۱۴	۶۲۷	۴۹۷	۲۲۷	۱۱۱	۱۱۱	*	*	*	*	*	*
۷	اینچه قهباز	۲	۴۸	۲۳۵	۱۷۶	۹۱	۴۹	۴۹	*	*	*	*	*	*
۸	اینچه کیکانلو	۲	۱۰۲	۴۵۷	۳۸۰	۲۱۷	۱۲۸	۱۲۸	*	*	*	*	*	*
۹	بناچه فناغی	۲	۲	۹	۹	۴	۳	۳	*	*	*	*	*	*

کد نوع راه آبادی: ۱ جاده اسفالت، ۲ جاده شوره، ۳ جاده خاکی، ۴ مارود، ۵ سایر (اینگاه راه آهن یا راه آبی)، ۵ ناخش

شماره ردیف آبادی	آبادی	نوع راه آبادی (کیلومتر)	تعداد خانوار	کل جمعیت	جمعیت عمارالبرتر	جمعیت باسواد	جمعیت شغل	فعالیت عمده کشاورزی							
								زراعت	باغداری	دامداری دامپروری	پرورش طیور	پرورش کرم ابریشم	پرورش زنبورسل	پرورش ماهی	
۱	۲	۳	۴	۵	۶	۷	۸	۹	۱۰	۱۱	۱۲	۱۳	۱۴	۱۵	۱۶
۱۰	پاکتل	۱۵۷۲۸۰	۲	۴۹	۲۷۹	۱۰۴	۷۱	*	*	*	*	*	*	*	*
۱۱	جوزان	۱۵۷۲۸۴	۲	۲۴۶	۱۲۸۹	۴۹۸	۲۶۵	*	*	*	*	*	*	*	*
۱۲	چوبینلی	۱۵۷۲۸۶	۲	۴۷	۲۰۲	۶۷	۴۸	*	*	*	*	*	*	*	*
۱۳	دولتخاتنه	۱۵۷۲۹۰	۲	۷۹	۲۸۲	۳۱۴	۷۴	*	*	*	*	*	*	*	*
۱۴	رهورد	۱۵۷۲۹۲	۲	۱۸۸	۷۲۹	۲۸۷	۱۹۹	*	*	*	*	*	*	*	*
۱۵	شاهرک	۱۵۷۲۹۷	۲	۱۸۵	۸۵۷	۲۸۰	۲۲۸	*	*	*	*	*	*	*	*
۱۶	غریفکانتلو	۱۵۷۳۰۰	۲	۲۱	۶۷	۱۱	۲۱	*	*	*	*	*	*	*	*
۱۷	شیرزن	۱۵۷۳۰۱	۲	۶۸	۲۱۸	۱۴۴	۶۳	*	*	*	*	*	*	*	*
۱۸	قاجاقکانتلو	۱۵۷۳۰۲	۲	۲۱۷	۱۰۹۱	۳۳۵	۲۶۹	*	*	*	*	*	*	*	*
۱۹	قریه شراب	۱۵۷۳۰۶	۲	۱۰۷	۵۵۱	۲۱۵	۱۲۱	*	*	*	*	*	*	*	*
۲۰	کلاته اشرف	۱۵۷۳۱۰	۲	۴	۴	۰	۲	*	*	*	*	*	*	*	*
۲۱	کلاته حاجن نصیر	۱۵۷۳۱۴	۲	۹۸	۵۱۹	۱۷۱	۱۵۱	*	*	*	*	*	*	*	*
۲۲	کلاته د اغلی	۱۵۷۳۱۶	۲	۷	۳۴	۶	۵	*	*	*	*	*	*	*	*
۲۳	کلاته فریخ علی	۱۵۷۳۱۷	۲	۷	۲۵	۲۱	۸	*	*	*	*	*	*	*	*
۲۴	کلاته ملامحمد	۱۵۷۳۱۸	۲	۸۲	۴۲۶	۲۲۷	۱۰۲	*	*	*	*	*	*	*	*
۲۵	کلاته میرزا	۱۵۷۳۱۹	۲	۲	۱۲	۷	۴	*	*	*	*	*	*	*	*
۲۶	بیادنگار	۱۵۷۳۲۵	۲	۱۴۱	۶۹۶	۲۶۵	۱۷۲	*	*	*	*	*	*	*	*
دهستان شهر کهنه															
۱	اتر آباد	۱۵۷۴۰۶	۲	۱۷۵	۶۲۹	۲۱۶	۱۴۲	*	*	*	*	*	*	*	*
۲	ارته چشمه	۱۵۷۴۰۷	۲	۱۱۲	۴۳۴	۱۴۰	۱۱۵	*	*	*	*	*	*	*	*
۳	امغر آباد	۱۵۷۴۰۸	۲	۶۲	۱۵۲	۵۲	۳۳	*	*	*	*	*	*	*	*
۴	باغ علی مکاری	۱۵۷۴۱۰	۱	۱	۱	۰	۱	*	*	*	*	*	*	*	*
۵	برج زید انلو	۱۵۷۴۱۱	۲	۱۲۶	۶۵۵	۲۶۴	۱۴۰	*	*	*	*	*	*	*	*
۶	چنید آباد	۱۵۷۴۱۲	۲	۹۵	۴۰۵	۱۲۷	۱۳۲	*	*	*	*	*	*	*	*
۷	حکم آباد	۱۵۷۴۲۱	۲	۶	۸	۶	۲	*	*	*	*	*	*	*	*
۸	دریندی	۱۵۷۴۲۲	۲	۳۸	۱۷۴	۱۲۱	۳۳	*	*	*	*	*	*	*	*
۹	زید انلو	۱۵۷۴۲۵	۲	۲۲۰	۱۰۹۶	۳۸۲	۲۴۱	*	*	*	*	*	*	*	*
۱۰	شهر کهنه	۱۵۷۴۲۸	۱	۱۶۹	۴۵۸	۲۱۲	۱۲۵	*	*	*	*	*	*	*	*
۱۱	فتح آباد	۱۵۷۴۳۱	۲	۱۵	۴۴	۶۹	۷۱	*	*	*	*	*	*	*	*
۱۲	فتح آباد	۱۵۷۴۳۰	۱	۱۷	۶۷	۲۶۵	۴۶	*	*	*	*	*	*	*	*
۱۳	فیروز آباد	۱۵۷۴۳۲	۳	۱۴۵	۲۲۷	۲۸۸	۱۸۲	*	*	*	*	*	*	*	*
۱۴	فیلابه	۱۵۷۴۳۳	۱	۱۷	۳۴	۱۷۴	۱۱۴	*	*	*	*	*	*	*	*
۱۵	گوجه	۱۵۷۴۳۴	۲	۱۵۱	۸۰۹	۲۶۶	۲۱۴	*	*	*	*	*	*	*	*
۱۶	محباسر اج	۱۵۷۴۳۳	۲	۵۶	۲۶۱	۱۰۷	۶۷	*	*	*	*	*	*	*	*
۱۷	محمد آباد سفلی	۱۵۷۴۳۴	۱	۲۴	۱۶۲	۱۲۲	۶۹	*	*	*	*	*	*	*	*
۱۸	محمد آباد علیا	۱۵۷۴۳۵	۲	۲۹	۱۵۸	۵۹	۶۲	*	*	*	*	*	*	*	*
۱۹	مزرعه میری	۱۵۷۴۳۶	۲	۱	۱	۰	۱	*	*	*	*	*	*	*	*
۲۰	نوروزی	۱۵۷۴۳۹	۲	۱۲۱	۳۶۵	۴۴	۱۵۶	*	*	*	*	*	*	*	*
۲۱	شیت	۱۵۷۴۴۰	۲	۱۱۲	۴۱۴	۲۲۵	۱۵۸	*	*	*	*	*	*	*	*
۲۲	یزدان آباد سفلی	۱۵۷۴۴۱	۲	۲۸۵	۱۱۲۷	۶۳۲	۲۸۲	*	*	*	*	*	*	*	*
۲۳	یزدان آباد علیا	۱۵۷۴۴۲	۲	۶۱	۲۲۱	۱۲۱	۱۳۱	*	*	*	*	*	*	*	*
۲۴	یوسف آباد	۱۵۷۴۴۳	۲	۱۶۱	۷۸۰	۲۶۲	۱۴۲	*	*	*	*	*	*	*	*
دهستان شهر غمان															
۱	احسان آباد	۱۵۷۴۵۲	۲	۴۵	۱۱۱۱	۳۲۷	۲۰۲	*	*	*	*	*	*	*	*

شماره کد نوع راه آبادی: ۱، جاده اسفند، ۲، جاده شوش، ۳، جاده حاجی، ۴، سایر راهها و راه آهن، ۵، ناهض، ۶

تعداد گاو و گوساله	تعداد گوسفند و بز	تغییرگاه بین آلات کشاورزی	فروشگاه تعاونی	دسترسی به وسیله نقلیه عمومی و باربری	تلفن	دسترسی به روزنامه و مجله و کتاب	صندوق پست	بیمارستانهای درمانی	دانشگاه تکنیکال و حرفه‌ای	پزشک	خانه بهداشت	مرکز بهداشتی درمانی	حمام	آموزشگاه صنعت مواد غذایی	مدرسه راهنمایی	دبستان	برق	آب لوله کشی	پایگاه خدمات بستری	مرکز خدمات درمانی	دفتر بهداشت و سلامت	شورای اسلامی روستایی	امکن مذهبی مسلمانان	سنگ مذهبی مسلمانان	شاره و ردیف آبادی
۴۲	۴۱	۴۰	۳۹	۳۸	۳۷	۳۶	۳۵	۳۴	۳۳	۳۲	۳۱	۳۰	۲۹	۲۸	۲۷	۲۶	۲۵	۲۴	۲۳	۲۲	۲۱	۲۰	۱۹	۱۸	۱۷
۳۰	۸۰۰			*					*				*					*				*			۱۰
۱۲۰۰	۱۹۰۰		*	*					*				*					*				*			۱۱
۶۰	۱۸۰۰			*					*				*					*				*			۱۲
۸۰	۲۹۰۰			*					*				*					*				*			۱۳
۱۵۰	۲۴۰۰		*	*	*		*		*			*		*				*				*			۱۴
۱۲۰	۲۵۰۰		*	*	*		*		*			*		*				*				*			۱۵
۴۵	۸۷۵			*					*				*					*				*			۱۶
۶۰	۱۲۰۰			*					*				*					*				*			۱۷
۱۰۰	۱۵۰۰			*	*				*				*					*				*			۱۸
۱۵۰	۲۰۰		*	*	*		*		*			*		*				*				*			۱۹
۷	۰			*					*				*					*				*			۲۰
۳۰	۱۲۵۰			*					*				*					*				*			۲۱
۰	۲۵۰			*					*				*					*				*			۲۲
۳۰	۴۵۰			*					*				*					*				*			۲۳
۴۰	۱۲۰۰	*	*	*					*				*					*				*	*	*	۲۴
۵	۲۴۰			*					*				*					*				*			۲۵
۲۰۰	۲۳۰۰			*					*				*					*				*			۲۶
۲۸۲۲	۲۹۳۶۰	۱	۴	۲۱	۱	۲	۵	۵	۱۲	۱	۱	۱	۱۴	۱۱	۲	۲۰	۱۱	۱۲	۲	۲	۰	۲۲	۲۸	۲۰	۱
۲۵	۱۲۰۰		*	*					*				*					*				*	*	*	۲
۰	۱۲۰۰		*	*					*				*					*				*	*	*	۳
۲۰	۶۰۰		*	*					*				*					*				*	*	*	۴
۳۰	۰		*	*					*				*					*				*	*	*	۵
۱۰۰	۱۶۰۰		*	*					*				*					*				*	*	*	۶
۵۰	۶۰۰		*	*					*				*					*				*	*	*	۷
۰	۳۰		*	*					*				*					*				*	*	*	۸
۲	۷۰۰	*	*	*					*				*					*				*	*	*	۹
۳۰	۵۰۰۰	*	*	*					*				*					*				*	*	*	۱۰
۵۰۰	۲۵۰۰		*	*		*			*	*			*					*				*	*	*	۱۱
۱۰	۲۰۰		*	*					*				*					*				*	*	*	۱۲
۵۰	۶۰۰		*	*					*				*					*				*	*	*	۱۳
۱۰	۱۲۰۰		*	*		*			*				*					*	*			*	*	*	۱۴
۳۰۰	۱۱۰۰		*	*	*				*				*					*				*	*	*	۱۵
۷۰	۱۰۰۰		*	*					*				*					*				*	*	*	۱۶
۴۰	۵۰۰		*	*					*				*					*				*	*	*	۱۷
۳۰	۵۰۰		*	*					*				*					*				*	*	*	۱۸
۰	۴۳۰		*	*					*				*					*				*	*	*	۱۹
۲۵	۰		*	*					*				*					*				*	*	*	۲۰
۱۰۰	۷۰۰		*	*					*				*					*				*	*	*	۲۱
۱۰۰	۱۵۰۰		*	*					*				*					*		*		*	*	*	۲۲
۱۰۰	۲۵۰۰		*	*			*		*				*		*			*		*		*	*	*	۲۳
۵۰	۲۰۰۰		*	*			*		*				*		*			*		*		*	*	*	۲۴
۱۲۰۰	۲۲۰۰		*	*		*			*				*		*			*		*		*	*	*	۲۵
۷۱۱	۱۲۹۸۰	۰	۵	۵	۰	۰	۰	۰	۰	۰	۱	۰	۷	۲	۱۸	۱	۴	۰	۰	۱	۱	۳۱	۳۱	۸	۱
۲۰	۵۵۰													*		*						*	*	*	۲

خصوصیات اجتماعی - اقتصادی آبادیهای دارای سکنه شهرستان قزوچان

شماره ردیف آبادی	آبادی	کد آبادی	نوع راه آبادی (کد)	تعداد خانوار	جمعیت	جمعیت عربزاده بیشتر	جمعیت باسواد	جمعیت شائل	فعالیت کشاورزی						
									پرورش ماهی	پرورش بزوسل	پرورش گاو ابریشم	پرورش طیور	دامداری دامپروری	باغداری	زراعت
۱	۲	۳	۴	۵	۶	۷	۸	۹	۱۰	۱۱	۱۲	۱۳	۱۴	۱۵	۱۶
۲	امامزاده اینچی خان	۱۵۷۵۰۴	۲	۸	۴۹	۲۹	۱۶	۱۶	*	*	*	*	*	*	*
۳	امیر آباد	۱۵۷۵۰۵	۲	۱۰۸	۵۶۴	۴۳۵	۱۷۴	۲۱۴	*	*	*	*	*	*	*
۴	اینچی خان	۱۵۷۵۰۷	۴	۲۱	۱۵۷	۱۲۱	۷۰	۴۶	*	*	*	*	*	*	*
۵	باغ محله	۱۵۷۵۰۸	۲	۶۲	۲۱۰	۲۳۸	۸۳	۷۴	*	*	*	*	*	*	*
۶	بیرم آباد	۱۵۷۵۱۰	۲	۶۵	۲۴۷	۲۲۹	۱۳۸	۹۷	*	*	*	*	*	*	*
۷	پمکن	۱۵۷۵۱۱	۴	۲۲	۱۰۴	۷۹	۲۴	۲۵	*	*	*	*	*	*	*
۸	پیره	۱۵۷۵۱۲	۴	۲۱	۱۰۰	۷۸	۲۲	۲۲	*	*	*	*	*	*	*
۹	زادک	۱۵۷۵۱۷	۲	۱۷	۹۹	۷۷	۲۷	۱۵	*	*	*	*	*	*	*
۱۰	شیرخان	۱۵۷۵۲۰	۲	۷۴	۲۳۴	۲۷۴	۱۱۲	۷۴	*	*	*	*	*	*	*
۱۱	فرهادان	۱۵۷۵۲۳	۲	۲۹	۱۶۵	۱۲۵	۵۴	۴۰	*	*	*	*	*	*	*
۱۲	قره چقه	۱۵۷۵۲۴	۲	۴۹	۲۵۴	۲۰۲	۸۵	۶۳	*	*	*	*	*	*	*
۱۳	قره چشمه	۱۵۷۵۲۵	۳	۱۴۰	۶۶۵	۵۱۷	۳۱۱	۲۱۵	*	*	*	*	*	*	*
۱۴	قلعه نور محمد	۱۵۷۵۲۶	۲	۶۲	۳۶۱	۳۱۲	۱۵۲	۶۵	*	*	*	*	*	*	*
۱۵	قورخانه	۱۵۷۵۲۷	۳	۱۲۹	۶۲۷	۵۶۷	۲۸۵	۱۵۵	*	*	*	*	*	*	*
۱۶	گورکدره	۱۵۷۵۳۵	۲	۴۰	۱۸۳	۱۴۴	۴۰	۴۶	*	*	*	*	*	*	*
۱۷	محمد آباد	۱۵۷۵۳۶	۳	۳۸	۱۸۵	۱۴۶	۶۶	۴۸	*	*	*	*	*	*	*
۱۸	سارم کنبد	۱۵۷۵۳۸	۲	۲۲	۱۶۱	۱۲۲	۷۷	۴۲	*	*	*	*	*	*	*
۱۹	بینکه قلعه	۱۵۷۵۴۰	۲	۱۵۴	۵۷۲	۵۸۲	۳۱۲	۲۰۲	*	*	*	*	*	*	*
دهستان فاروج															
۱	اسفجیر	۱۵۷۵۸۲	۲	۲۱۴	۹۷۶	۷۵۲	۳۲۸	۲۲۲	*	*	*	*	*	*	*
۲	اق باغ	۱۵۷۵۸۳	۲	۱۷	۶۷	۶۶	۲۱	۲۲	*	*	*	*	*	*	*
۳	جهان آباد	۱۵۷۵۹۱	۲	۲۱	۱۲۱	۹۱	۳۱	۳	*	*	*	*	*	*	*
۴	حصار اندک	۱۵۷۵۹۲	۲	۱۱۲	۴۱۴	۳۲۷	۲۰۲	۱۳۰	*	*	*	*	*	*	*
۵	خبروشان	۱۵۷۵۹۴	۲	۱۶۷	۶۹۷	۴۶۰	۱۹۲	۱۵۳	*	*	*	*	*	*	*
۶	خواجگاه	۱۵۷۵۹۵	۲	۵۹	۳۶۳	۲۲۹	۱۱۶	۷۳	*	*	*	*	*	*	*
۷	در بند اسفجیر	۱۵۷۵۹۶	۲	۶۸	۳۶۰	۲۰۰	۱۳۲	۸۳	*	*	*	*	*	*	*
۸	طرقی سفلی	۱۵۷۶۰۲	۳	۲۶	۱۵۴	۱۲۲	۲۹	۴۳	*	*	*	*	*	*	*
۹	علی آباد ذر ایه	۱۵۷۶۰۳	۲	۱	۲	۲	۰	۲	*	*	*	*	*	*	*
۱۰	قره چشمه	۱۵۷۶۰۵	۴	۱	۲	۲	۱	۲	*	*	*	*	*	*	*
۱۱	قره چقه	۱۵۷۶۰۶	۲	۸۵	۴۲۰	۳۲۳	۱۶۸	۱۰۱	*	*	*	*	*	*	*
۱۲	قره منصور	۱۵۷۶۰۷	۲	۱۲	۶۳	۵۳	۲۲	۱۶	*	*	*	*	*	*	*
۱۳	قشلاقچین	۱۵۷۶۰۹	۴	۲	۵	۵	۰	۲	*	*	*	*	*	*	*
۱۴	کور ان ترکیه	۱۵۷۶۱۵	۲	۱۵۸	۷۸۴	۶۰۹	۲۶۱	۲۰۲	*	*	*	*	*	*	*
۱۵	کور ان کردیه	۱۵۷۶۱۶	۲	۱۲۶	۶۲۲	۴۷۱	۱۸۲	۱۷۲	*	*	*	*	*	*	*
۱۶	گل آباد ام	۱۵۷۶۱۷	۲	۱	۱	۱	۰	۱	*	*	*	*	*	*	*
۱۷	مفر تقاه	۱۵۷۶۲۳	۲	۱۲۷	۶۷۷	۵۰۵	۲۴۱	۱۴۵	*	*	*	*	*	*	*
۱۸	نچف آباد	۱۵۷۶۲۲	۲	۲۱۲	۹۵۴	۷۸۳	۳۴۱	۲۱۵	*	*	*	*	*	*	*
۱۹	نخودک	۱۵۷۶۲۴	۳	۱۰۱	۶۰۹	۶۰۹	۲۶۱	۲۰۲	*	*	*	*	*	*	*
۲۰	بیام	۱۵۷۶۲۵	۲	۲۲۹	۱۸۵۷	۱۴۳۱	۳۵۳	۲۱۸	*	*	*	*	*	*	*
دهستان کهنه فرود															
۱	ابگرک	۱۵۷۶۷۲	۲	۱۱۶	۶۶۳	۴۹۴	۲۶۰	۱۴۰	*	*	*	*	*	*	*
۲	توکل باغ	۱۵۷۶۷۴	۲	۲۲	۹۱	۶۸	۲۴	۲۳	*	*	*	*	*	*	*
۳	دولو	۱۵۷۶۷۷	۲	۱۰۲	۵۲۸	۴۱۶	۲۰۰	۱۱۵	*	*	*	*	*	*	*
۴	سر ایه	۱۵۷۶۷۸	۲	۳۰۴	۱۴۹۶	۱۰۷۳	۴۲۲	۲۷۱	*	*	*	*	*	*	*

کد نوع راه آبادی: ۱ جاده اسفانه، ۲ جاده شوسه، ۳ جاده خاکی، ۴ مارو، ۵ سایر (بازارگاه راه آهن، بازار، آبی، ۵۰، ناچین و ...)

تعداد گاو و گوساله	تعداد گوسفند بزرگ	تخمیرگاه پاستوریزه شیر	فروشگاه تعاونی	دستری - برسدین قهوه و برنج	تلفن	دستری - برسدین مینی بازار آبادی	صندوق پست	بیمار و مامای روستایی	دانشگاه پست و مخابرات	پزشک	خانه بهداشت	مرکز بهداشتی درمانی	حمام	آموزشگاه فنی و حرفه‌ای	مدرسه راهنمایی	دبستان	برق	آب لوله کشی	پارک و فضای سبز	مرکز خدمات روستایی	دفتر بهداشت ازبکی	شورای اسلامی روستایی	اماکن مذهبی مسلمانان	بنای مسکن مسلمانان	شماره ردیف آبادی	
۴۲	۴۱	۴۰	۳۹	۳۸	۳۷	۳۶	۳۵	۳۴	۳۳	۳۲	۳۱	۳۰	۲۹	۲۸	۲۷	۲۶	۲۵	۲۴	۲۳	۲۲	۲۱	۲۰	۱۹	۱۸	۱۷	
۲	۱۲۵			*																					۲	
۱۵۰	۱۴۰۰												*												۳	
۱۰	۶۰۰																								۴	
۵	۶۰۰																								۵	
۱۰۰	۱۲۰۰		*																						۶	
۱۰	۲۵۰																								۷	
۲۵	۲۵۰																								۸	
۱	۸۰																								۹	
۱۲	۵۵۰		*										*												۱۰	
۲۰	۵۰۰																								۱۱	
۲۰	۲۲۵												*												۱۲	
۲۰	۸۰۰			*									*												۱۳	
۱۴	۴۰۰																								۱۴	
۱۵۰	۱۷۰۰		*	*									*												۱۵	
۵۰	۴۰۰			*									*												۱۶	
۱۵	۹۰۰		*	*									*												۱۷	
۱۵	۴۰۰		*	*									*												۱۸	
۲۰	۲۲۰۰		*	*					*				*								*				۱۹	
۸۰۳	۶۱۵۲۶	*	۵	۸	*	۱	۲	۴	۳	۲	۲	۲	۸	۸	۲	۱۲	۲	۲	۱	۱	۰	۳۱	۱۵	۵	۱	
۲۵۰	۴۲۰۰۰			*				*	*	*	*	*	*	*	*	*	*	*	*	*	*	*	*	*	*	۲
۱	۴۰۰																								۳	
۰	۰																								۴	
۲۲	۱۷۲۰		*	*				*	*	*	*	*	*	*	*	*	*	*	*	*	*	*	*	*	*	۵
۱۰	۱۶۰۰		*	*			*	*	*	*	*	*	*	*	*	*	*	*	*	*	*	*	*	*	*	۶
۳	۲۰۰						*					*													۷	
۱۵	۶۲۰																		*						۸	
۱۰	۳۵۰								*																۹	
۰	۰																								۱۰	
۰	۰																								۱۱	
۴۰	۲۱۰۰			*									*												۱۲	
۱	۱۱۶																								۱۳	
۲	۱۳۰																								۱۴	
۱۵۰	۲۰۰۰		*	*		*		*	*	*	*	*	*	*	*	*	*	*	*	*	*	*	*	*	*	۱۵
۲۰	۲۰۵۰		*	*				*	*	*	*	*	*	*	*	*	*	*	*	*	*	*	*	*	*	۱۶
۰	۰																								۱۷	
۱۰۰	۲۱۰۰		*	*				*	*	*	*	*	*	*	*	*	*	*	*	*	*	*	*	*	*	۱۸
۲۰	۲۰۰۰		*	*				*	*	*	*	*	*	*	*	*	*	*	*	*	*	*	*	*	*	۱۹
۰	۰																								۲۰	
۶۰	۲۳۰۰		*	*			*	*	*	*	*	*	*	*	*	*	*	*	*	*	*	*	*	*	*	۲۱
۲۴۰۳	۳۶۵۵	*	۶	۱۵	۲	۰	۰	۲	۷	۰	۰	۰	۱۱	۱۱	۴	۱۶	۱۰	۴	۲	۰	۰	۱۸	۲۱	۸	۱	
۵۰۰	۱۵۳۰		*										*	*	*	*	*	*	*	*	*	*	*	*	*	۲
۸۰	۱۰۵۰												*	*	*	*	*	*	*	*	*	*	*	*	*	۳
۱۰۰	۵۰۰			*					*				*	*	*	*	*	*	*	*	*	*	*	*	*	۴
۲	۲۰۰۰												*	*	*	*	*	*	*	*	*	*	*	*	*	۵

خصوصیات اجتماعی - اقتصادی آبادیهای دارای سکنه شهرستان قوچان

شماره ردیف آبادی	آبادی	کده آبادی	نوع راه آبادی (کده)	تعداد خانوار	کل جمعیت	جمعیت عساکر بیشتر	جمعیت باسواد	جمعیت مثال	نهایت عمده کشاورزی						
									۱۰	۱۱	۱۲	۱۳	۱۴	۱۵	۱۶
۵	علی آباد منچری	۱۵۷۶۸۲	۱	۲	۶	۶	۴	۴	*	*	*	*	*	*	*
۶	علاقه چنبدان	۱۵۷۶۸۲	۲	۴۱	۱۹۹	۱۶۴	۴۰	۶۲	*	*	*	*	*	*	*
۷	فرخان سفلی	۱۵۷۶۸۴	۲	۳۸۱	۹۸۴	۷۷۵	۳۵۹	۲۰۱	*	*	*	*	*	*	*
۸	فرخان شاهر اه	۱۵۷۶۸۵	۱	۱۴۷	۷۹۰	۶۲۲	۲۲۲	۱۵۹	*	*	*	*	*	*	*
۹	فرخان علیا	۱۵۷۶۸۶	۲	۲۱۱	۱۵۲۴	۱۱۷۸	۶۰۸	۲۲۲	*	*	*	*	*	*	*
۱۰	فرخان کهنه	۱۵۷۶۸۷	۲	۴۷	۲۴۸	۱۸۴	۷۲	۴۲	*	*	*	*	*	*	*
۱۱	قمام آباد	۱۵۷۶۸۸	۲	۱۰۸	۵۴۷	۲۹۲	۱۸۱	۱۰۵	*	*	*	*	*	*	*
۱۲	قشلاق	۱۵۷۶۹۰	۴	۲۱	۹۶	۸۲	۲۹	۲۶	*	*	*	*	*	*	*
۱۳	قلعه عباس	۱۵۷۶۹۱	۲	۷۲	۲۶۰	۲۹۶	۱۵۷	۷۷	*	*	*	*	*	*	*
۱۴	کتلر	۱۵۷۶۹۲	۴	۱۱۴	۵۱۲	۲۸۷	۱۳۱	۱۲۵	*	*	*	*	*	*	*
۱۵	کلر	۱۵۷۶۹۴	۲	۵۹	۲۱۰	۲۲۸	۱۱۴	۹۸	*	*	*	*	*	*	*
۱۶	کلوخ	۱۵۷۶۹۵	۲	۲۱۲	۱۴۳۱	۱۱۲۱	۶۲۲	۲۵۱	*	*	*	*	*	*	*
۱۷	کهنه فرود	۱۵۷۷۱۲	۲	۲۵۶	۱۴۱۹	۹۶۷	۴۲۸	۲۵۴	*	*	*	*	*	*	*
۱۸	کبیر آباد	۱۵۷۷۱۲	۲	۱۲۵	۶۶۴	۵۱۹	۲۵۶	۱۸۰	*	*	*	*	*	*	*
۱۹	مزرعه حمید کلاتی	۱۵۷۷۱۶	۲	۱	۵	۵	۰	۲	*	*	*	*	*	*	*
۲۰	مزرعه دلور ان	۱۵۷۷۱۷	۱	۱	۱	۱	۰	۰	*	*	*	*	*	*	*
۲۱	مزرعه زیر دست	۱۵۷۷۱۸	۱	۲	۱۲	۹	۳	۲	*	*	*	*	*	*	*
۲۲	نصیم آباد	۱۵۷۷۲۴	۲	۸۰	۲۸۵	۲۷۸	۱۵۰	۹۰	*	*	*	*	*	*	*
۲۳	پنجه قلعه هود اتلو	۱۵۷۷۲۶	۳	۱۱۹	۵۸۱	۴۶۰	۱۹۶	۱۸۴	*	*	*	*	*	*	*
دهستان مایون															
۱	استاد	۱۵۷۷۸۲	۳	۲۰۰	۷۸۷	۶۲۲	۲۸۵	۱۷۴	*	*	*	*	*	*	*
۲	بیرزل آباد	۱۵۷۷۸۲	۱	۲۱۰	۹۷۴	۷۶۵	۴۷۹	۲۵۰	*	*	*	*	*	*	*
۳	بیرگرد	۱۵۷۷۸۴	۲	۱۲۹	۶۵۴	۵۱۱	۲۲۱	۱۳۸	*	*	*	*	*	*	*
۴	بیرعلی	۱۵۷۷۸۵	۲	۶۱	۲۲۲	۳۵۴	۹۸	۸۶	*	*	*	*	*	*	*
۵	چو کاتلو	۱۵۷۷۸۶	۲	۲۴۲	۱۲۰۴	۹۲۹	۲۸۷	۲۹۵	*	*	*	*	*	*	*
۶	خرم آباد	۱۵۷۷۸۸	۱	۱۸	۶۶	۶۵	۲۶	۱۸	*	*	*	*	*	*	*
۷	خمرویه	۱۵۷۷۸۹	۲	۱۹۵	۱۳۹۱	۷۴۲	۴۲۰	۱۹۴	*	*	*	*	*	*	*
۸	خیر آباد	۱۵۷۷۹۰	۲	۱۵۷	۸۲۲	۶۴۷	۲۷۸	۱۵۷	*	*	*	*	*	*	*
۹	رستم آباد	۱۵۷۷۹۱	۲	۱۰۸	۴۹۴	۳۸۸	۲۰۵	۱۲۱	*	*	*	*	*	*	*
۱۰	رفو اتلو	۱۵۷۷۹۲	۲	۱۵۶	۷۱۲	۵۳۷	۲۶۴	۱۸۸	*	*	*	*	*	*	*
۱۱	رضا آباد	۱۵۷۷۹۳	۱	۱۵۲	۷۷۷	۵۹۴	۲۲۷	۲۲۴	*	*	*	*	*	*	*
۱۲	سنکلی شور	۱۵۷۷۹۶	۲	۴۶	۲۳۶	۱۸۴	۱۰۴	۶۰	*	*	*	*	*	*	*
۱۳	سنکلی شیرین	۱۵۷۷۹۷	۲	۴۲	۲۲۷	۱۶۸	۱۰۷	۵۶	*	*	*	*	*	*	*
۱۴	سه کتید	۱۵۷۷۹۸	۲	۲۲۶	۱۱۷۶	۹۰۶	۵۱۵	۲۹۵	*	*	*	*	*	*	*
۱۵	شون آباد	۱۵۷۷۹۹	۲	۱۶	۹۸	۷۵	۲۲	۲۵	*	*	*	*	*	*	*
۱۶	فیض آباد	۱۵۷۸۰۰	۱	۷۷	۴۱۷	۳۱۱	۲۰۲	۱۱۰	*	*	*	*	*	*	*
۱۷	قره جقه قهر مانلو	۱۵۷۸۰۱	۳	۱۸	۸۸	۶۶	۸	۲۱	*	*	*	*	*	*	*
۱۸	کلاته میاهدشت	۱۵۷۸۰۲	۲	۱۵۵	۷۹۲	۶۴۷	۳۶۳	۲۲۶	*	*	*	*	*	*	*
۱۹	کلاته محمد رضاخان	۱۵۷۸۰۳	۲	۷۴	۲۵۵	۲۷۰	۱۲۷	۱۰۲	*	*	*	*	*	*	*
۲۰	مایون	۱۵۷۸۰۴	۲	۶۲۸	۳۲۰۳	۱۹۲۱	۱۲۴۱	۶۴۴	*	*	*	*	*	*	*
۲۱	مزرعه محمد آباد	۱۵۷۸۱۰	۱	۲	۹	۷	۶	۳	*	*	*	*	*	*	*
۲۲	دشت مرغ	۱۵۷۸۱۴	۲	۵۸	۲۹۰	۲۱۷	۷۵	۷۸	*	*	*	*	*	*	*
دهستان مزرع															
۱	ابنیر کله	۱۵۷۸۴۸	۲	۲۰۲۹	۱۵۲۰۶	۱۱۸۷۷	۶۷۷۴	۳۲۲۲	*	*	*	*	*	*	*

کد نوع راه آبادی: جاده اسفالت ۱، جاده شوسه ۲، جاده خاکی ۳، مارو ۴، سایر اینکاه راه آهن بارو آبی ۵، نامشخص ۶

تعداد گاو و گوساله	تعداد گوسفند و بز	تعمیرگاه ماشین آلات کشاورزی	فروشگاه خادانی	دسترسی به وسیله نقلیه عمومی (تراکتور)	تعمیرگاه	دسترسی به روزنامه و مجله (تراکتور)	صندوق پست	بیمار و دامپزشکی روستایی	دانشگاه کشاورزی و دامپزشکی	پزشک	خانه بهداشت	مرکز بهداشتی درمانی	حمام	آموزش تخصصی (مدرسه و آموزشگاه)	مدرسه راهنمایی	دبستان	برق	آب لوله کشی	پایگاه خدمات بیهوشی	مرکز خدمات روستایی	دفتر بهداشت و سلامت	شورای اسلامی روستایی	امان بنیاد مسکن روستایی	بنیاد مسکن روستایی	شماره در دفتر آبادی
۴۲	۴۱	۴۰	۳۹	۳۸	۳۷	۳۶	۳۵	۳۴	۳۳	۳۲	۳۱	۳۰	۲۹	۲۸	۲۷	۲۶	۲۵	۲۴	۲۳	۲۲	۲۱	۲۰	۱۹	۱۸	۱۷
۰	۰			*													*								۵
۰	۲۱۰۰			*													*								۶
۰	۲۲۰۰			*													*								۷
۵۰۰	۲۵۰۰			*				*									*								۸
۱۰۰۰	۴۶۰۰		*	*	*			*									*								۹
۴	۵۰۰																*								۱۰
۸۰	۲۱۵			*													*								۱۱
۶۰	۴۲۰			*													*								۱۲
۲۵	۵۰۰		*	*				*									*								۱۳
۲۰۰	۲۲۰۰			*													*								۱۴
۸۰	۱۲۰۰			*													*								۱۵
۳۰۰	۳۵۰۰		*	*	*			*									*		*						۱۶
۲۰۰	۲۰۰۰		*	*	*			*									*		*						۱۷
۲۰۰	۲۰۰۰		*	*	*			*									*		*						۱۸
۴	۰			*													*								۱۹
۱	۰			*													*								۲۰
۰	۰			*													*								۲۱
۲۵	۲۲۰			*													*								۲۲
۳	۲۲۰۰			*													*								۲۳
۶۲۰	۲۹۱۷۰	۱	۹	۱۵	۲	۱	۲	۳	۱	۱	۲	۰	۱۶	۱۴	۳	۱۷	۱۷	۱۶	۷	۰	۱	۱۸	۲۰	۱	۲۴
۵۰	۱۶۰۰		*	*	*		*	*									*		*						۲
۲۰	۲۰۰۰		*	*	*		*	*									*		*						۳
۵۰	۱۰۰۰		*	*	*		*	*									*		*						۴
۲	۵۵۰		*	*	*		*	*									*		*						۵
۶	۲۰۰۰		*	*	*		*	*									*		*						۶
۲۰	۴۰۰		*	*	*		*	*									*		*						۷
۵۰	۱۲۰۰		*	*	*		*	*									*		*						۸
۲۰	۶۵۰		*	*	*		*	*									*		*						۹
۳	۷۰۰		*	*	*		*	*									*		*						۱۰
۱۵	۱۰۵۰		*	*	*	*	*	*									*		*						۱۱
۵۰	۱۶۵۰		*	*	*		*	*									*		*						۱۲
۰	۲۲۰			*	*		*	*									*		*						۱۳
۰	۲۰۰			*	*		*	*									*		*						۱۴
۲۰۰	۲۰۰۰		*	*	*		*	*									*		*						۱۵
۰	۲۶۰			*	*		*	*									*		*						۱۶
۳۰۰	۲۰۰۰			*	*		*	*									*		*						۱۷
۸	۲۵۰			*	*		*	*									*		*						۱۸
۵۰	۸۰۰			*	*		*	*									*		*						۱۹
۳	۲۲۰			*	*		*	*									*		*						۲۰
۰.۵۰	۲۰۰۰		*	*	*		*	*									*		*		*				۲۱
۲	۰	*		*	*		*	*									*		*						۲۲
۲۰	۴۰۰			*	*		*	*									*		*		*				۲۳
۵۹۸۸	۴۵۰۶۰	۰	۱۰	۲۵	۱	۲	۲	۶	۱	۰	۰	۱	۱۵	۱۵	۲	۲۲	۶	۱۰	۱	۲	۰	۲۶	۲۲	۱۶	۱
۱۲	۰	۰	۰	۰	۰	۰	۰	۰	۰	۰	۰	۰	۰	۰	۰	۰	۰	۰	۰	۰	۰	۰	۰	۰	۰

خصوصیات اجتماعی - اقتصادی آبادیهای دارای سکنه شهرستان قوچان

شماره ردیف آبادی	آبادی	کده آبادی	نوع راه آبادی (کده)	تعداد خانوار	جمعیت	جمعیت عساکر بیشتر	جمعیت باسواد	جمعیت شامل	فقاییت کشاورزی							
									۱۰	۱۱	۱۲	۱۳	۱۴	۱۵	۱۶	
۲	اقدار بیزه	۱۵۷۸۴۹	۲	۲۰۸	۹۹۷	۷۹۱	۲۶۲	۲۰۶	*	*	*	*	*	*	*	*
۳	الهیهان	۱۵۷۸۵۰	۲	۱۷۹	۸۷۱	۶۵۰	۲۹۹	۱۷۲	*	*	*	*	*	*	*	*
۴	ببادخور	۱۵۷۸۵۱	۲	۸۹	۴۵۵	۳۶۲	۱۶۶	۱۰۶	*	*	*	*	*	*	*	*
۵	سرج قارداش	۱۵۷۸۵۲	۳	۱۹	۸۷	۶۵	۲۴	۱۵	*	*	*	*	*	*	*	*
۶	سری آباد	۱۵۷۸۵۴	۲	۶۱	۳۱۰	۲۳۸	۱۲۵	۸۵	*	*	*	*	*	*	*	*
۷	سیر اتلو	۱۵۷۸۵۵	۳	۵۴	۲۶۱	۲۰۴	۸۱	۴۶	*	*	*	*	*	*	*	*
۸	سپهس باغان	۱۵۷۸۵۶	۳	۱۷	۷۴	۵۹	۱۵	۱۸	*	*	*	*	*	*	*	*
۹	سیر یکت	۱۵۷۸۵۷	۳	۶۶	۳۶۶	۲۹۸	۱۴۴	۶۴	*	*	*	*	*	*	*	*
۱۰	جانان	۱۵۷۸۵۸	۳	۳۴	۱۷۹	۱۳۵	۳۶	۲۷	*	*	*	*	*	*	*	*
۱۱	چالاکئی	۱۵۷۸۵۹	۲	۴۲	۱۷۳	۱۴۷	۶۲	۳۷	*	*	*	*	*	*	*	*
۱۲	چران	۱۵۷۸۶۰	۳	۴۶	۲۲۱	۱۷۴	۵۵	۲۸	*	*	*	*	*	*	*	*
۱۳	خمار تاش	۱۵۷۸۶۱	۲	۲۳۲	۱۱۰۲	۸۵۶	۳۱۱	۱۹۶	*	*	*	*	*	*	*	*
۱۴	دامدار بی بی هی	۱۵۷۸۶۲	۲	۴	۱۶	۱۲	۶	۴	*	*	*	*	*	*	*	*
۱۵	زوباران	۱۵۷۸۶۴	۲	۱۲۵	۷۰۲	۵۵۰	۱۳۰	۱۳۹	*	*	*	*	*	*	*	*
۱۶	زوخانو	۱۵۷۸۶۵	۲	۶۹	۳۲۱	۲۵۲	۱۰۰	۸۶	*	*	*	*	*	*	*	*
۱۷	سرزو	۱۵۷۸۶۶	۳	۱۲	۷۱	۵۰	۱۶	۱۱	*	*	*	*	*	*	*	*
۱۸	غورکت و پکانلو	۱۵۷۸۶۷	۲	۱۲۶	۶۵۷	۵۰۴	۱۲۰	۱۲۹	*	*	*	*	*	*	*	*
۱۹	غورکت حاجی	۱۵۷۸۶۸	۲	۷۷	۳۸۱	۲۸۲	۱۳۹	۷۶	*	*	*	*	*	*	*	*
۲۰	طوبیل	۱۵۷۸۶۹	۳	۲۹	۱۳۵	۹۵	۲۸	۲۸	*	*	*	*	*	*	*	*
۲۱	فخر آباد	۱۵۷۸۷۰	۲	۱۳۵	۶۸۱	۵۵۱	۲۱۹	۱۵۲	*	*	*	*	*	*	*	*
۲۲	قلعه کمر	۱۵۷۸۷۱	۳	۱	۶	۴	۱	۲	*	*	*	*	*	*	*	*
۲۳	قیطاقی	۱۵۷۸۷۲	۲	۵۷	۲۶۲	۲۰۸	۷۲	۵۷	*	*	*	*	*	*	*	*
۲۴	کرکاتلو	۱۵۷۸۷۳	۳	۳۸	۲۳۰	۱۸۰	۶۵	۳۴	*	*	*	*	*	*	*	*
۲۵	کل احمد بیگ	۱۵۷۸۸۰	۲	۱۲	۵۲	۴۱	۲۰	۱۴	*	*	*	*	*	*	*	*
۲۶	مزرع	۱۵۷۸۸۱	۲	۵۷۹	۲۹۶۸	۲۳۰۸	۷۴۰	۷۵۷	*	*	*	*	*	*	*	*
۲۷	همت آباد چالاکئی	۱۵۷۸۸۲	۲	۳۹	۱۶۱	۱۲۹	۵۳	۴۵	*	*	*	*	*	*	*	*
۲۸	هی هی	۱۵۷۸۸۳	۱	۱۶۵	۸۰۱	۶۲۸	۳۵۴	۱۸۵	*	*	*	*	*	*	*	*
۲۹	بیدک	۱۵۷۸۸۴	۲	۳۹۷	۲۱۵۲	۱۶۲۶	۵۰۰	۳۷۵	*	*	*	*	*	*	*	*
۳۰	ببقر بی آباد	۱۵۷۸۸۵	۱	۱۹	۱۰۲	۷۶	۴۵	۲۰	*	*	*	*	*	*	*	*
۳۱	یوسف خان	۱۵۷۸۸۶	۲	۹۴	۴۹۷	۳۹۱	۱۹۷	۱۳۲	*	*	*	*	*	*	*	*
	سایر نقاط			۱۲۱	۵۹۱	۴۲۸	۲۹۶	۱۳۵								

کد نوع راه آبادی: ۱ جاده اسفالتی، ۲ جاده شوسه، ۳ جاده خاکی، ۴ مارو، ۵ سایر (اینگاه راه آهن یا راه آبی)، ۵ نامشخص

تعداد گاو و گوسفند ساله	تعداد گاو گوسفند بزرگ	تعمیرگاه ماشین آلات کشاورزی	فروشگاه تعاونی	دستری بر رویه تعمیر عمومی آردی	تعمیرگاه	دستری بر رویه تعمیرگاه آردی	صدوق پست	بیمار و دامهای روئین	دانشگاه تکمیلین دامپزشکی	پزشک	خانه بهداشت	مرکز بهداشتی درمانی	حمام	آموزش تخصصی بر روی آردی	مدرسه راهنمایی	دبستان	برق	آب لوله کشی	پایگاه بهداشت بچ	مرکز خدمات روئین	دفتر بهداشت سازندگی	شورای اسلامی روئین	امکن مذهبی مسلمانان	میخ مذکی مسلمانان	شماره ردیف آبادی
۴۲	۴۱	۴۰	۳۹	۳۸	۳۷	۳۶	۳۵	۳۴	۳۳	۳۲	۳۱	۳۰	۲۹	۲۸	۲۷	۲۶	۲۵	۲۴	۲۳	۲۲	۲۱	۲۰	۱۹	۱۸	۱۷
۴۰۰	۵۱۰۰		*	*				*				*	*	*	*	*	*	*	*	*	*	*	*	*	۲
۱۰۰	۱۸۰۰		*	*			*	*				*	*	*	*	*	*	*	*	*	*	*	*	*	۶
۲۰۰	۲۵۰۰		*	*			*	*				*	*	*	*	*	*	*	*	*	*	*	*	*	۴
۲۰	۳۰۰		*	*			*	*				*	*	*	*	*	*	*	*	*	*	*	*	*	۵
۸۰	۶۰۰		*	*			*	*				*	*	*	*	*	*	*	*	*	*	*	*	*	۶
۱۰۰	۵۰۰		*	*			*	*				*	*	*	*	*	*	*	*	*	*	*	*	*	۷
۷۰	۵۷۰		*	*			*	*				*	*	*	*	*	*	*	*	*	*	*	*	*	۷
۱۲۰	۴۵۰		*	*			*	*				*	*	*	*	*	*	*	*	*	*	*	*	*	۸
۳۵	۴۵۰		*	*			*	*				*	*	*	*	*	*	*	*	*	*	*	*	*	۹
۱۵۰	۵۸۰		*	*			*	*				*	*	*	*	*	*	*	*	*	*	*	*	*	۱۰
۵۰	۳۰۰		*	*			*	*				*	*	*	*	*	*	*	*	*	*	*	*	*	۱۱
۱۰	۲۵۰۰		*	*			*	*				*	*	*	*	*	*	*	*	*	*	*	*	*	۱۲
۱۵۰	۱۰۱۵		*	*			*	*				*	*	*	*	*	*	*	*	*	*	*	*	*	۱۳
۱۰۰	۲۱۵۰		*	*			*	*				*	*	*	*	*	*	*	*	*	*	*	*	*	۱۴
۵۰	۱۵۰۰		*	*		*	*	*				*	*	*	*	*	*	*	*	*	*	*	*	*	۱۵
۲۰	۳۱۰		*	*		*	*	*				*	*	*	*	*	*	*	*	*	*	*	*	*	۱۶
۹۷۰	۲۸۰۰	*	*	*		*	*	*				*	*	*	*	*	*	*	*	*	*	*	*	*	۱۷
۳۰	۱۱۵۰	*	*	*		*	*	*				*	*	*	*	*	*	*	*	*	*	*	*	*	۱۸
۳۰	۱۷۰۰	*	*	*		*	*	*				*	*	*	*	*	*	*	*	*	*	*	*	*	۱۹
۵۰	۳۰۰۰	*	*	*		*	*	*				*	*	*	*	*	*	*	*	*	*	*	*	*	۲۰
۵۵	۱۲۴	*	*	*		*	*	*		*		*	*	*	*	*	*	*	*	*	*	*	*	*	۲۱
۶۰	۵۷۰	*	*	*		*	*	*				*	*	*	*	*	*	*	*	*	*	*	*	*	۲۲
۷۰	۲۳۰	*	*	*		*	*	*				*	*	*	*	*	*	*	*	*	*	*	*	*	۲۳
۶۰	۵۵	*	*	*		*	*	*				*	*	*	*	*	*	*	*	*	*	*	*	*	۲۴
۲۰۰۰	۷۰۰۰	*	*	*	*	*	*	*				*	*	*	*	*	*	*	*	*	*	*	*	*	۲۵
۲۰	۶۵	*	*	*		*	*	*				*	*	*	*	*	*	*	*	*	*	*	*	*	۲۶
۶۰۰	۲۵۰	*	*	*		*	*	*				*	*	*	*	*	*	*	*	*	*	*	*	*	۲۷
۲۰۰	۵۰۰۰	*	*	*		*	*	*				*	*	*	*	*	*	*	*	*	*	*	*	*	۲۸
۲۵	.	*	*	*		*	*	*				*	*	*	*	*	*	*	*	*	*	*	*	*	۲۹
۱۵۰	۱۵۰۰	*	*	*		*	*	*				*	*	*	*	*	*	*	*	*	*	*	*	*	۳۰
		*	*	*		*	*	*				*	*	*	*	*	*	*	*	*	*	*	*	*	۳۱

نوع راه و خالیت کشاورزی آبادیهای خالی از سکنه شهرستان توجان

خالیت کشاورزی							نوع راه آبادی (کد)	کد آبادی	آبادی	شماره ردیف
پرورش مایه	پرورش بومل	پرورش کرم برشم	پرورش شمشیر	دامداری و دامپروری	باغداری	زراعت				
۱۱	۱۰	۹	۸	۷	۶	۵	۴	۳	۲	۱
									بخش بجاگیران	
									دهستان اوغاز	
				*		*	۴	۱۵۶۵۴۳	بایر	۱
				*		*	۴	۱۵۶۵۴۴	بای فولاد	۲
						*	۴	۱۵۶۵۴۸	پدته	۳
						*	۲	۱۵۶۵۷۰	تلویزیون	۴
						*	۲	۱۵۶۵۵۰	چهارقالدی	۵
				*		*	۲	۱۵۶۵۵۵	داغ اراسی	۶
				*		*	۴	۱۵۶۵۵۷	دکتر انلو	۷
				*		*	۴	۱۵۶۵۶۲	قاطر ریغ	۸
				*		*	۲	۱۵۶۵۶۵	قوری سلخ	۹
				*		*	۲	۱۵۶۵۶۶	کلاته بیابا	۱۰
									دهستان بیچرانلو	
							۶	۱۵۶۵۹۹	اسیاب چیار	۱
							۲	۱۵۶۶۱۴	مقبره دکر بیای گلول	۲
									دهستان چیرستان	
							۲	۱۵۶۶۳۹	پاسگاه فکار بیانی گلول	۱
							۲	۱۵۶۶۵۱	مزرعه گلول	۲
									دهستان قوشخانه	
							۲	۱۵۶۶۷۵	اقچشمه	۱
									بخش مرکزی	
									دهستان جعفر آباد سفلی	
						*	۴	۱۵۶۷۵۱	اردلان	۱
						*	۴	۱۵۶۷۵۲	افضل آباد	۲
						*	۲	۱۵۶۷۵۴	اقاخان	۳
						*	۲	۱۵۶۷۵۶	بیادلو	۴
						*	۴	۱۵۶۷۵۷	بهجت آباد	۵
						*	۲	۱۵۶۷۵۹	پوستین دوز	۶
						*	۲	۱۵۶۷۶۰	پوگان	۷
						*	۱	۱۵۶۷۶۹	چاه عمیق قنبر پور	۸
						*	۲	۱۵۶۷۷۴	حسن آباد	۹
						*	۲	۱۵۶۷۷۸	دند خاب	۱۰
						*	۲	۱۵۶۷۸۰	سازمان مفر بقا	۱۱
						*	۲	۱۵۶۷۸۴	سعد آباد	۱۲
						*	۲	۱۵۶۷۸۷	شالیباغ	۱۳
						*	۲	۱۵۶۷۸۸	شور یک سفلی	۱۴
						*	۲	۱۵۶۷۸۹	شور یک علیا	۱۵
						*	۲	۱۵۶۷۹۱	فاضل آباد	۱۶
						*	۲	۱۵۶۷۹۴	قره محمدلو	۱۷
						*	۴	۱۵۶۷۹۶	کلاته حاجی محمد ساجدی	۱۸
						*	۴	۱۵۶۷۹۷	کلاته حمین	۱۹
						*	۴	۱۵۶۷۹۸	کلاته سالار	۲۰
						*	۴	۱۵۶۷۹۹	کلاته شاهر خا	۲۱
						*	۴	۱۵۶۸۰۱	کلاته کور	۲۲
						*	۲	۱۵۶۸۰۲	کلاته ولئی آباد	۲۳

کد نوع راه آبادی: ۱ جاده اسفالتی، ۲ جاده خاکی، ۳ مالرو، ۴ سایر راههای راه آهن، ۵ نامشخص

نوع راه و فعالیت کشاورزی آبادیهای خالی از سکنه شهرستان توجان

شماره ردیف	آبادی	کد آبادی	نوع راه آبادی (کد)	فعالیت کشاورزی						۱													
				۱۱	۱۰	۹	۸	۷	۶		۵	۴											
۲۴	گنده چشمه	۱۵۶۸۰۸	۲						*	*													
۲۵	محمد آباد	۱۵۶۸۰۹	۱						*	*													
۲۶	محمد آباد	۱۵۶۸۱۰	۲						*	*													
۲۷	مزرعه اروغ	۱۵۶۸۱۴	۳						*	*													
۲۸	مزرعه عرفانیان	۱۵۶۸۱۵	۲						*	*													
۲۹	ملک آباد	۱۵۶۸۱۷	۳						*	*													
۳۰	ملک آباد	۱۵۶۸۱۸	۳						*	*													
۳۱	منصور آباد	۱۵۶۸۱۹	۳						*	*													
۳۲	ناتو اخانه بیدگر	۱۵۶۸۲۱	۳						*	*													
۳۳	همت آباد	۱۵۶۸۲۴	۳						*	*													
دهستان جعفر آباد علیا																							
۱	الیاس آباد	۱۵۶۹۰۰	۲																				
۲	ایل آباد	۱۵۶۹۰۲	۳																				
۳	باغ تپه	۱۵۶۹۰۳	۲																				
۴	حسن آباد	۱۵۶۹۱۵	۲																				
۵	حمین آباد ارال	۱۵۶۹۱۶	۲							*													
۶	مراسیاب	۱۵۶۹۲۵	۲																				
۷	شالیباف	۱۵۶۹۲۸	۳							*													
۸	شعبان آباد	۱۵۶۹۳۱	۲							*	*												
۹	فیض آباد	۱۵۶۹۳۷	۲																				
۱۰	کافه عاطفی	۱۵۶۹۴۱	۱																				
۱۱	کلاته اسمعیل	۱۵۶۹۴۴	۴							*													
۱۲	کلاته خلیل آباد	۱۵۶۹۴۵	۳							*													
۱۳	کلاته دولت آباد	۱۵۶۹۴۶	۲								*												
۱۴	کلاته عاشقان	۱۵۶۹۴۷	۳							*	*												
۱۵	کلاته علی لال	۱۵۶۹۴۸	۳							*	*												
۱۶	کلاته قاسم آباد	۱۵۶۹۵۰	۳							*	*												
۱۷	کلاته قلقل آباد	۱۵۶۹۵۱	۳							*	*												
۱۸	کلاته کیوانلو	۱۵۶۹۵۲	۲							*	*												
۱۹	کلاته مرزی آباد	۱۵۶۹۵۳	۳							*	*												
۲۰	کلاته معمارزاده	۱۵۶۹۵۵	۲							*	*												
۲۱	گنده گل	۱۵۶۹۵۸	۲							*													
۲۲	مرتضی آباد	۱۵۶۹۶۲	۴							*													
۲۳	مزرعه سعید باقری	۱۵۶۹۶۸	۲								*												
دهستان چری																							
۱	چقربوتک	۱۵۷۰۶۲	۳																				
۲	شوریک	۱۵۷۰۷۲	۴																				
۳	سوفیانلو	۱۵۷۰۷۴	۳								*												
۴	قرقل	۱۵۷۰۷۶	۳																				
۵	کلاته رضی آباد	۱۵۷۰۷۸	۳																				
۶	کوه سبز	۱۵۷۰۸۱	۴								*	*											
دهستان خرق																							
۱	قارشار	۱۵۷۱۲۲	۳																				
۲	شیریندره	۱۵۷۱۲۳	۳																				

کد نوع راه آبادی: ۱، جاده اسفالت، ۲، جاده شوسه، ۳، جاده خاکی، ۴، مالرو، ۵، سایر (رایج راه آسفالت یا راه آبی)، ۵، نامشخص

نوع راه و فعالیت گماوردی آبادیهای عالی از کنگه شهرستان لودجان

شماره ردیف	آبادی	کده آبادی	نوع راه آبادی (کده)	فعالیت کشاورزی							
				زراعت	باغداری	دامداری و دامپروری	پرورش طیور	پرورش گاو شیری	پرورش بز و گوسفند	پرورش ماهی	
۱	۲	۳	۴	۵	۶	۷	۸	۹	۱۰	۱۱	
۲ علی ملکی	۱۵۷۱۲۴	۴								
۴ کلاته باقری	۱۵۷۱۲۶	۲								
۵ کلاته نادر بیگ	۱۵۷۱۲۷	۲	*	*						
۶ فرهاب	۱۵۷۱۲۸	۴								
۷ کزل	۱۵۷۱۲۹	۲	*	*						
	دهستان دونهایی										
۱ ایکوه	۱۵۷۱۵۱	۲	*							
۲ اتر آباد	۱۵۷۱۵۲	۲	*							
۳ اسماعیل آباد	۱۵۷۱۵۳	۲	*							
۴ پناجوز	۱۵۷۱۵۷	۲	*							
۵ ترقز	۱۵۷۱۶۰	۲	*	*						
۶ تقی آباد	۱۵۷۱۶۱	۲	*							
۷ تر بحدر خسته	۱۵۷۱۶۲	۴			*					
۸ جعفر آباد	۱۵۷۱۶۳	۲								
۹ چاه شیمه عمیق	۱۵۷۱۶۵	۲								
۱۰ چغمه گنده	۱۵۷۱۶۷	۲								
۱۱ چهار باغ	۱۵۷۱۶۹	۲	*							
۱۲ چهل باز	۱۵۷۱۷۱	۲	*							
۱۳ حسین آباد	۱۵۷۱۷۲	۲	*	*						
۱۴ دالتجان	۱۵۷۱۷۵	۴	*	*						
۱۵ دولوز آباد	۱۵۷۱۷۷	۴	*							
۱۶ سلطان آباد	۱۵۷۱۷۹	۲	*							
۱۷ سوریان	۱۵۷۱۸۱	۲	*							
۱۸ قره چنقل	۱۵۷۱۸۲	۴	*							
۱۹ کلاته القامیر	۱۵۷۱۹۰	۲	*	*						
۲۰ کلاته بهیر مبری	۱۵۷۱۹۱	۴	*							
۲۱ کلاته چاله	۱۵۷۱۹۲	۲	*	*						
۲۲ کلاته چوبخت	۱۵۷۱۹۴	۴	*	*						
۲۳ کلاته چوله	۱۵۷۱۹۵	۲	*	*						
۲۴ کلاته رمضان	۱۵۷۱۹۷	۲	*	*						
۲۵ کلاته غنظفر	۱۵۷۱۹۲	۲	*							
۲۶ کلاته مرسی خان	۱۵۷۲۰۲	۲	*							
۲۷ کلابه	۱۵۷۲۰۴	۴	*							
	دهستان دولتخات										
۱ اربند	۱۵۷۲۶۸	۲	*	*						
۲ اینچه کهنه	۱۵۷۲۷۴	۲	*							
۳ باقر آباد	۱۵۷۲۷۷	۲	*							
۴ بدر تپه	۱۵۷۲۷۸	۲	*							
۵ بنلابه	۱۵۷۲۷۹	۴	*	*						
۶ پنج سیر	۱۵۷۲۸۱	۲	*	*						
۷ تخته کاهو	۱۵۷۲۸۲	۴	*	*						
۸ چدله	۱۵۷۲۸۳	۴	*	*						
۹ چاتمه	۱۵۷۲۸۵	۲	*							
۱۰ حصار	۱۵۷۲۸۷	۲	*	*						

کد نوع راه آبادی ۱ جاده آسفالته ، ۲ جاده شوسه ، ۳ جاده خاکی ، ۴ مالرو ، ۵ سایر (ایستگاه راه آهن یا راه آبی) ، ۵ نا مشخص

نوع راه و فعالیت کشاورزی آبادیهای خالی از سکنه شهرستان قوچان

شماره ردیف	آبادی	کده آبادی	نوع راه آبادی (کده)	فعالیت کشاورزی						
				زراعت	باغداری	دامداری و دامپروری	پرورش طیور	پرورش گاو شیری	پرورش بز و گوسفند	پرورش ماهی
۱	۲	۳	۴	۵	۶	۷	۸	۹	۱۰	۱۱
۱۱	خوشین	۱۵۷۲۸۸	۳							
۱۲	دوزی	۱۵۷۲۸۹	۳							
۱۳	دیبیدال	۱۴۲۷۵۱	۳	*						
۱۴	رستم بک	۲۶۲۷۵۱	۳							
۱۵	زو	۳۶۲۷۹۴	۴							
۱۶	ملطان زیرابه	۱۵۷۲۹۵	۳							
۱۷	ملمان	۱۵۷۲۹۶	۳			*				
۱۸	شاهزاده عبدالرحمن	۱۵۷۲۹۸	۳							
۱۹	شاهزاده علیرضا	۱۵۷۲۹۹	۳							
۲۰	فکارباشی فخراب	۱۵۷۳۰۱	۳							
۲۱	طاهر آباد	۱۵۷۳۰۲	۴	*						
۲۲	قاطرچی	۱۵۷۳۰۴	۴	*						
۲۳	قره بی	۱۵۷۳۰۵	۴							
۲۴	قزلاق	۱۵۷۳۰۷	۲	*						
۲۵	قوری قزلاق	۱۵۷۳۰۸	۴	*						
۲۶	کارچه	۱۵۷۳۰۹	۴							
۲۷	کلاته برج	۱۵۷۳۱۱	۴							
۲۸	کلاته چرغ باغ	۱۵۷۳۱۲	۴							
۲۹	کلاته چنار	۱۴۷۳۱۳	۴	*						
۳۰	کلاته خداوردی	۱۵۷۳۱۵	۴	*						
۳۱	کلاته رمول	۱۵۷۳۱۷	۲	*						
۳۲	کلاته سبحان	۱۵۷۳۱۸	۴							
۳۳	کلاته سوری	۱۵۷۳۱۹	۴	*						
۳۴	کلاته سیاه	۱۵۷۳۲۰	۲	*						
۳۵	کلاته قزلاق	۱۵۷۳۲۲	۲	*						
۳۶	کلاته کورپه	۱۵۷۳۲۳	۴							
۳۷	کلاته گنده چاه	۱۵۷۳۲۴	۴							
۳۸	کوروبک	۱۵۷۳۲۷	۴							
۳۹	کور چشمه	۱۵۷۳۲۸	۴	*						
۴۰	کوه متین	۱۵۷۳۲۹	۲							
۴۱	کونه بلاغ	۱۵۷۳۳۰	۲	*						
۴۲	گورر آباد دو	۱۵۷۳۳۱	۴							
۴۳	گورر آباد یک	۱۵۷۳۳۲	۲							
۴۴	محمدخان	۱۵۷۳۳۳	۴	*						
۴۵	مرحک	۱۵۷۳۳۴	۲							
دهستان فخرکهنه										
۱	امیرآباد	۱۵۷۴۰۹	۱	*						
۲	پیش باغان	۱۵۷۴۱۲	۲	*						
۳	چشمه مار	۱۵۷۴۱۴	۲							
۴	چشمه مار اخوند غلامحسین قربانی	۱۵۷۴۱۵	۲	*						
۵	چشمه مار اخوند غلامحسین قربانی	۱۵۷۴۱۷	۲	*						
۶	چشمه مار اخوند غلامحسین قربانی	۱۵۷۴۱۶	۲	*						
۷	چشمه مار رجبعلی نیازمند	۱۵۷۴۱۸	۲	*						
۸	چشمه مغزی جمالی	۱۵۷۴۱۹	۳	*						
۹	حاجیبر است محمدجوانی	۱۵۷۴۲۰	۳	*						

کد نوع راه آبادی: جاده اسفالت ۱، جاده شوسه ۲، جاده خاکی ۳، مارود ۴، سایر (ایستگاه راه آهن، باره آبی، ۵)، نامشخص ۶

نوع راه و فعالیت گماوندی آبادیهای خالی از سکنه شهرستان قوچان

شماره ردیف	آبادی	کده آبادی	نوع راه آبادی (کده)	فعالیت گماوندی						
				پرورش بومی	پرورش زودست	پرورش گرم آبیم	پرورش طیور	دامداری و دامپروری	بهداری	زراعت
۱	۲	۳	۴	۵	۶	۷	۸	۹	۱۱	
۱۰	حیدریه	۱۵۷۴۲۲	۱	*	*					
۱۱	دولت آباد	۱۵۷۴۲۴	۲	*	*					
۱۲	مردخانه رضا	۱۵۷۴۲۶	۱							
۱۳	خمسه آباد	۱۵۷۴۲۷	۶	*	*					
۱۴	علی آباد	۱۵۷۴۲۹	۲	*	*					
۱۵	قر اول	۱۵۷۴۳۱	۶	*	*					
۱۶	قره قیطان	۱۵۷۴۳۵	۲	*	*					
۱۷	قمر عساق	۱۵۷۴۳۶	۲	*	*					
۱۸	کاتم آباد	۱۵۷۴۳۷	۲	*	*					
۱۹	کلاته بیابانگل	۱۵۷۴۳۸	۲	*	*					
۲۰	کلاته جدید	۱۵۷۴۳۹	۲	*	*					
۲۱	کلاته غلامعلی بیابانی	۱۵۷۴۴۰	۲	*	*					
۲۲	کلاته کر بلائی حاجی محمد	۱۵۷۴۴۱	۲	*	*					
۲۳	مجید آباد	۱۵۷۴۴۲	۲	*	*					
۲۴	منزل آباد	۱۵۷۴۴۳	۲	*	*					
۲۵	مرمن آباد	۱۵۷۴۴۸	۴							
دهستان شیروغان										
۱	اقچمه	۱۵۷۵۰۲	۴							
۲	ایلاتو	۱۵۷۵۰۶	۲							
۳	بمکنه	۱۵۷۵۰۹	۴							
۴	چشمه دره	۱۵۷۵۱۲	۲							
۵	چشمه سار طلب	۱۵۷۵۱۴	۴							
۶	دختصر	۱۵۷۵۱۵	۲		*					
۷	دومتی	۱۵۷۵۱۶	۴							
۸	زوما	۱۵۷۵۱۸	۴							
۹	شورفورک	۱۵۷۵۱۹	۲							
۱۰	طوتیان	۱۵۷۵۲۱	۲							
۱۱	عریض	۱۵۷۵۲۲	۲							
۱۲	کف فگر	۱۵۷۵۲۸	۲							
۱۳	کلاته ایمو	۱۵۷۵۲۹	۴							
۱۴	کلاته دولو	۱۵۷۵۳۰	۴							
۱۵	کلاته قرو	۱۵۷۵۳۱	۲							
۱۶	کور چشمه	۱۵۷۵۳۲	۴							
۱۷	کهنه قلعه	۱۵۷۵۳۳	۲							
۱۸	قلی لر	۱۵۷۵۳۴	۲							
۱۹	توبهار	۱۵۷۵۳۷	۴							
۲۰	یکه چنار	۱۵۷۵۳۹	۴							
دهستان فاروج										
۱	امپهانلو	۱۵۷۵۸۱	۴							
۲	انداش	۱۵۷۵۸۴	۲	*	*					
۳	اکبر آباد	۱۵۷۵۸۵	۲	*	*					
۴	امام داغی	۱۵۷۵۸۶	۴							
۵	امام عبداله	۱۵۷۵۸۷	۴	*	*					
۶	پاروله	۱۵۷۵۸۸	۲	*	*					

کد نوع راه آبادی، جاده اسفالت، ۱، جاده شوسه، ۲، جاده خاکی، ۳، مالرو، ۴، سایر (درستگاه راه آهن یا راه آبی)، ۵، نامشخص

نوع راه و فعالیت کشاورزی آبادیهای خالی از سکنه شهرستان قوچان

شماره ردیف	آبادی	کده آبادی	نوع راه آبادی رکن	فعالیت کشاورزی						
				زراعت	باغداری	دامداری و دامپروری	پرورش طیور	پرورش گاو شیری	پرورش بز و گوسفند	
۱	۲	۳	۴	۵	۶	۷	۸	۹	۱۰	۱۱
۷	تیول	۱۵۷۵۸۹	۴	*	*					
۸	چابیز	۱۵۷۶۲۶	۴	*	*					
۹	حصار کهنه	۱۵۷۵۹۲	۳	*	*					
۱۰	ده نظر	۱۵۷۵۹۷	۴	*	*					
۱۱	دهیروز نیام	۱۵۷۵۹۸	۴	*	*					
۱۲	فکر آباد	۱۵۷۶۰۰	۲	*	*					
۱۳	قره تپه	۱۵۷۶۰۴	۳	*	*					
۱۴	قلاق بهمن	۱۵۷۶۰۸	۴	*	*					
۱۵	قوچ قلعه	۱۵۷۶۱۰	۴	*	*					
۱۶	کلاته شاکلی	۱۵۷۶۱۲	۴	*	*					
۱۷	کنده ابد	۱۵۷۶۱۸	۳	*	*					
۱۸	گور	۱۵۷۶۱۹	۴	*	*					
۱۹	لنگر	۱۵۷۶۲۰	۴	*	*					
۲۰	مهنی	۱۵۷۶۲۲	۱	*	*					
دهستان کهنه فرود										
۱	امین آباد	۱۵۷۶۲۲	۴	*	*					
۲	خوکه	۱۵۷۶۲۶	۲	*	*					
۳	فتر غاز	۱۵۷۶۲۹	۴	*	*					
۴	فرکتینیلگون	۱۵۷۶۸۰	۱	*	*					
۵	طاسخانه	۱۵۷۶۸۱	۲	*	*					
۶	قره قاشق	۱۵۷۶۸۹	۴	*	*					
۷	قوری دره	۱۵۷۶۹۲	۳	*	*					
۸	کلاته ابغوری	۱۵۷۶۹۶	۲	*	*					
۹	کلاته اله قلی	۱۵۷۶۹۷	۳	*	*					
۱۰	کلاته پیش قلعه	۱۵۷۶۹۸	۲	*	*					
۱۱	کلاته چاق	۱۵۷۷۰۰	۴	*	*					
۱۲	کلاته چغفر قلی	۱۵۷۷۰۱	۳	*	*					
۱۳	کلاته جوی	۱۵۷۷۰۲	۴	*	*					
۱۴	کلاته حمن	۱۵۷۷۰۳	۴	*	*					
۱۵	کلاته همین	۱۵۷۷۰۴	۲	*	*					
۱۶	کلاته حفته	۱۵۷۷۰۵	۴	*	*					
۱۷	کلاته رستم	۱۵۷۷۰۶	۴	*	*					
۱۸	کلاته روشن	۱۵۷۷۰۷	۴	*	*					
۱۹	کلاته ملیدجان	۱۵۷۷۰۸	۲	*	*					
۲۰	کلاته شاه آباد	۱۵۷۷۰۹	۲	*	*					
۲۱	کلاته غیر محمد	۱۵۷۷۲۸	۴	*	*					
۲۲	کلاته علی خان	۱۵۷۷۱۰	۴	*	*					
۲۳	کلاته غنچه	۱۵۷۶۹۹	۲	*	*					
۲۴	کمال آباد	۱۵۷۷۱۱	۲	*	*					
۲۵	مرغدار بر اشیرون	۱۵۷۷۲۷	۲	*	*					
۲۶	مرغدار بر متکار	۱۵۷۷۱۴	۱	*	*					
۲۷	مرغدار بر سفاران	۱۵۷۷۱۵	۱	*	*					
۲۸	مزرعه فدک	۱۵۷۷۱۹	۲	*	*					
۲۹	مزرعه نهم	۱۵۷۷۲۰	۳	*	*					
۳۰	مزرعه حدر ابیان	۱۵۷۷۲۱	۱	*	*					

کد نوع راه آبادی: جاده اسفند ۱، جاده شوسه ۲، جاده خاکی ۳، جاده ۴، سایر (ایستگاه راه آهن یا راه آبی) ۵، نامشخص ۶

نوع راه و فعالیت کشاورزی آبادیهای خالی از سکنه شهرستان کوهدان

شماره ردیف	آبادی	کده آبادی	نوع راه آبادی (کده)	فعالیت کشاورزی						
				زراعت	باغداری	دامداری و دامپروری	پرورش طیور	پرورش گاو شیری	پرورش بومی	
۱	۲	۳	۴	۵	۶	۷	۸	۹	۱۰	۱۱
۲۱	مزرعه موسی پامیانی	۱۵۷۷۲۲	۲							
۲۲	مهر آباد	۱۵۷۷۲۳	۴	*	*					
۲۳	شهرت آباد	۱۵۷۷۲۵	۲	*	*	*				
دهستان مایوان										
۱	حمین آباد	۱۵۷۷۸۷	۲							
۲	زیر آباد	۱۵۷۷۹۴	۲		*					
۳	سلطانیه	۱۵۷۷۹۵	۲		*	*				
۴	مجید آباد	۱۵۷۸۰۵	۲		*	*				
۵	مزرعه اسلام آباد فرق	۱۵۷۸۱۵	۱		*	*				
۶	مزرعه درودی	۱۵۷۸۰۸	۲		*	*				
۷	مزرعه محسنی	۱۵۷۸۰۹	۱		*	*	*			
۸	مزرعه مهتری	۱۵۷۸۱۱	۱		*	*				
۹	شهرت آباد	۱۵۷۸۱۳	۲		*					
دهستان مزرع										
۱	دولت آباد	۱۵۷۸۶۳	۴							
۲	کلاته پیغمبر	۱۵۷۸۷۴	۲							
۳	کلاته خواجه نجان	۱۵۷۸۷۵	۲		*	*				
۴	کلاته دامن	۱۵۷۸۷۶	۲		*	*	*			
۵	کلاته دولو	۱۵۷۸۷۷	۴							
۶	کلاته گل	۱۵۷۸۷۸	۲							
۷	کور کاریز	۱۵۷۸۷۹	۲							

کده نوع راه آبادی: ۱- جاده اسفالت ، ۲- جاده شوسه ، ۳- جاده خاکی ، ۴- مالرو ، ۵- سایر (ایستگاه راه آهن یا راه آبی) ، ۵- نامشخص