

فرهنگ آبادیهای شهرستان ، یکی از مجموعه نشریات نتایج سرشماری عمومی نفوس و مسکن است که در ۱۹۵ جلد برای ۱۹۵ شهرستان (بر اساس تقسیمات کشوری در زمان سرشماری) منتشر می شود . در هر یک از این نشریات ، ۳۹ خصوصیت عمده جمعیتی ، اجتماعی ، اقتصادی و فرهنگی برای هر یک از آبادیهای دارای سکنه و نیز جدولی در مورد آبادیهای خالی از سکنه شهرستان به تفکیک بخش و دهستان ارائه شده است . همچنین این نشریات شامل نقشه کشور (که نشان دهنده موقعیت شهرستان در داخل استان است) ، نقشه شهرستان (به تفکیک بخش و دهستان ، و موقعیت مراکز بخش ، نقاط شهری و آبادیهای دارای ۲۰۰۰ نفر جمعیت و بیشتر) و نقشه های مربوط به بخش یا بخشهای شهرستان (به تفکیک دهستان و آبادیهای دارای ۲۰ خانوار و بیشتر) است .

لازم به یادآوری است ، نقشه شهرستانها که موقعیت کلیه آبادیها (دارای سکنه و خالی از سکنه) روی آن مشخص شده ، در مرکز آمار ایران موجود و قابل ارائه به استفاده کنندگان است .

امید است این مجموعه از نشریات نتایج سرشماری بتواند اطلاعات لازم برای شناخت اوضاع اجتماعی و اقتصادی آبادیهای کشور را در اختیار تصمیم گیران ، برنامه ریزان و پژوهشگران قرار دهد .

مرکز آمار ایران

فهرست مندرجات فرهنگ آبادیهای شهرستان مشهد

<u>عنوان</u>	<u>صفحه</u>
تعاریف و مفاهیم مورد استفاده در سرشماری عمومی نفوس و مسکن سال ۱۳۶۵ (ویژه فرهنگ آبادیها)	
جمعیت (جامعه مورد سرشماری)	یک
خانوار	یک
اقامتگاه معمولی	دو
شهر (نقطه شهری)	دو
آبادی (نقطه روستایی)	دو
جمعیت ساکن در نقاط شهری	دو
جمعیت ساکن در نقاط روستایی	دو
سن	دو
مهاجران وارد شده	دو
محل تولد	دو
باسواد	دو
کار	سه
وضع فعالیت در ۷ روز گذشته	سه

مفاهیم به کار رفته در این نشریه

نسبت جنسی	چهار
گروههای عمده سنی	چهار
نسبت باسوادی	چهار

ویزگیهای عمده نقاط روستایی شهرستان

جمعیت	۱
خانوار	۵
مهاجرت	۵
سواد	۶
وضع فعالیت	۸
نقشه تقسیمات کشوری جمهوری اسلامی ایران به تفکیک استان : ۱۳۶۵	۱۲
نقشه شهرستان به تفکیک بخش و دهستان	۱۳

۱۴ نقشه روستایی بخش احمدآباد شهرستان مشهد از استان خراسان (دهستان پائین ولایت)
۱۶ نقشه روستایی بخش احمدآباد شهرستان مشهد از استان خراسان (دهستانهای بیوهزن و سرجام)
۱۷ نقشه روستایی بخش چناران شهرستان مشهد از استان خراسان (دهستان رادگان)
۱۹ نقشه روستایی بخش چناران شهرستان مشهد از استان خراسان (دهستانهای چولائی و درزآب)
۲۰ نقشه روستایی بخش چناران شهرستان مشهد از استان خراسان (دهستان بهزکی و چناران)
۲۱ نقشه روستایی بخش سرخس شهرستان مشهد از استان خراسان
۲۳ نقشه روستایی بخش طرهبه شهرستان مشهد از استان خراسان
۲۳ نقشه روستایی بخش فریمان شهرستان مشهد از استان خراسان
۲۴ نقشه روستایی بخشکلات شهرستان مشهد از استان خراسان (دهستانهای کیودکنبد و لائین نو)
۲۵ نقشه روستایی بخش کلات شهرستان مشهد از استان خراسان (دهستانهای پساکوه و زاوین)
۲۶ نقشه روستایی بخش مرکزی شهرستان مشهد از استان خراسان (دهستان تبادکان)
۲۸ نقشه روستایی بخش مرکزی شهرستان مشهد از استان خراسان (دهستان میان ولایت)

جداول

۳۰ خصوصیات اجتماعی - اقتصادی آبادیهای دارای سکنه شهرستان
۸۸ نوع راه و فعالیت کشاورزی آبادیهای خالی از سکنه شهرستان

پیوستها

فرم ۳ - (پرسشنامه آبادی)

فهرست مجموعه نشریات فرهنگ آبادیهای کشور براساس نتایج سرشماری عمومی نفوس و مسکن سال ۱۳۶۵

HA
۶۵۷۰۳
۱۳۹۵
۱۳۹۵
۱۳۹۵
۲۰۰۰

تعاریف و مفاهیم مورد استفاده در سرشماری عمومی نفوس و مسکن سال ۱۳۶۵ (ویژه فرهنگ آبادیها)

جمعیت (جامعه مورد سرشماری)

اعضای همه خانوارهای معمولی ساکن و دستجمعی که اقامتگاه معمولی آنان در زمان سرشماری در ایران قرار دارد و نیز اعضای کلیه خانوارهای معمولی غیر ساکن کشور، جامعه مورد سرشماری را تشکیل می‌دهند. اعضای هیئتهای سیاسی و سفارتخانه‌های خارجی در ایران و افراد خانواده آنان جزو جامعه مورد سرشماری محسوب نمی‌شوند، اما ایرانیان عضو هیئتهای سیاسی و سفارتخانه‌های ایران در خارج از کشور و افراد خانواده آنان، جزو جامعه مورد سرشماری به حساب می‌آیند.

خانوار

خانوار از چند نفر تشکیل می‌شود که با هم در یک اقامتگاه زندگی می‌کنند، با یکدیگر هم‌خرج هستند و معمولاً "با هم غذا می‌خورند. فردی که به تنهایی زندگی می‌کند نیز، خانوار تلقی می‌شود.

خانوار معمولی: خانوار با تعریف فوق، اکثر افراد کشور را در بر می‌گیرد و به همین دلیل این‌گونه خانوارها، "خانوار معمولی" نیز نامیده می‌شود.

خانوار معمولی ساکن: خانواری که در اقامتگاه ثابت سکونت دارد، "خانوار معمولی ساکن" نامیده می‌شود.

خانوار معمولی غیر ساکن: خانواری که در زمان سرشماری در اقامتگاه ثابتی سکونت ندارد، "خانوار معمولی غیر ساکن" نامیده می‌شود. این دسته از خانوارها شامل سه گروه زیر است:

۱- خانوارهایی که در زمان سرشماری در کوچ به سر می‌برند و یا در خارج شهرها و آبادیها در زیر چادر زندگی می‌کنند.

۲- خانوارهایی که در محل زندگی ثابتی زندگی نمی‌کنند و به‌طور مداوم محل زندگی خود را تغییر می‌دهند، مانند کولیها.

۳- خانوارهایی که محل زندگی مشخص ندارند و شبها معمولاً "در پارکها، خرابه‌ها، زیرپلها و... بیتوته می‌کنند.

خانوار دستجمعی: مجموعه افرادی که به دلیل داشتن هدف یا ویژگیهای مشترک مانند تحصیل، بیماری روانی و... با هم در یک موسسه از قبیل خوابگاه دانشجویی، آسایشگاه روانی و... زندگی می‌کنند، یک خانوار دستجمعی به حساب می‌آیند. در این سرشماری، افرادی که در ندامتگاهها، بازداشتگاهها و مراکز مشابه نگهداری می‌شوند و نیز افرادی که در سربازخانهها، پادگانها، پاسگاهها، پایگاهها، یا اردوگاههای نظامی و انتظامی به‌طور جمعی به سر می‌برند و همچنین دانش‌آموزان و دانشجویان موسسات آموزشی نیروهای نظامی و انتظامی، به عنوان اعضای خانوار دستجمعی مورد سرشماری قرار نمی‌گیرند. این گونه افراد همراه با سایر اعضای خانوار معمولی خود سرشماری می‌شوند.

اقامتگاه معمولی

اقامتگاه معمولی خانوار، محلی است که خانوار در زمان سرشماری در آنجا زندگی می‌کند، مشروط بر اینکه اقامتگاه دیگری نداشته باشد. اقامتگاه معمولی خانواری که در زمان سرشماری بیش از یک اقامتگاه دارد، محلی است که بیشترین مدت سال را در آنجا به سر می‌برد.

شهر (نقطه شهری)

منظور از شهر، هر یک از نقاطی است که دارای شهرداری باشد.

آبادی (نقطه روستایی)

آبادی به مجموعه یک یا چند مکان و اراضی به هم پیوسته (اعم از کشاورزی و غیرکشاورزی) گفته می‌شود که خارج از محدوده شهرها واقع شده و دارای محدوده ثبتی یا عرفی مستقل باشد. اگر آبادی در زمان سرشماری، محل سکونت خانوار یا خانوارهایی باشد، " دارای سکنه" و در غیر این صورت، " خالی از سکنه" تلقی می‌شود.

جمعیت ساکن در نقاط شهری

منظور از جمعیت ساکن در نقاط شهری در هر یک از محدوده‌های بخش، شهرستان، استان یا کشور، جمعیت کلیه شهرهایی است که در همان محدوده قرار دارد و جمعیت هر شهر عبارت است از مجموع تعداد اعضای همه خانوارهای معمولی ساکن و دستجمعی که اقامتگاه معمولی آنها در زمان سرشماری در آن شهر واقع است.

جمعیت ساکن در نقاط روستایی

منظور از جمعیت ساکن در نقاط روستایی در هر یک از محدوده‌های دهستان، بخش، شهرستان، استان یا کشور، جمعیت کلیه آبادیهایی است که در همان محدوده قرار دارد و جمعیت هر آبادی عبارت است از مجموع تعداد اعضای همه خانوارهای معمولی ساکن و دستجمعی که اقامتگاه معمولی آنها در زمان سرشماری در آن آبادی واقع است.

سن

منظور از سن، تعداد سالهای کاملی است که از زمان تولد فرد گذشته است.

مهاجران وارد شده

در هر شهر یا آبادی، آن دسته از اعضای خانوارهای معمولی ساکن و دستجمعی که متولد آنجا نباشند، مهاجر شناخته می‌شوند.

محل تولد

منظور از محل تولد، آبادی یا شهری است که در زمان تولد فرد، اقامتگاه معمولی مادر او بوده است.

باسواد

کسانی که می‌توانند به فارسی یا هر زبان دیگری متن ساده‌ای را بخوانند و بنویسند، خواه مدرک رسمی داشته یا نداشته باشند، باسواد تلقی می‌شوند. همه محصلان از جمله نوآموزان سال اول ابتدایی و سوادآموزان نهضت سوادآموزی نیز باسواد به حساب می‌آیند.

کار، هر فعالیت فکری یا بدنی است که قانوناً " مجاز باشد و به منظور کسب درآمد (نقدی، غیرنقدی) صورت گیرد .

وضع فعالیت در ۷ روز گذشته

در این سرشماری ، وضع فعالیت افراد در ۷ روز پیش از مراجعه مامور سرشماری مورد نظر است . هر یک از افراد از این نظر و با توجه به تعریف کار ، در یکی از گروههای زیر قرار میگیرند :

شاغل ؛ افراد زیر شاغل به حساب میآیند :

– کسانی که دارای شغلی هستند ، اعم از اینکه در ۷ روز پیش از مراجعه مامور سرشماری کار کرده و یا به عللی از قبیل مرخصی ، بیماری ، تعطیل موقت محل کار و ... کار نکرده‌اند و پس از رفع علت به کار خود ادامه خواهند داد .

– کسانی که شغل مستمر نداشته ولی در ۷ روز پیش از مراجعه مامور سرشماری ، حداقل دو روز کار کرده‌اند .

– کسانی که تحت عنوان کارآموز در ۷ روز پیش از مراجعه مامور سرشماری به کار اشتغال داشته‌اند .

– کسانی که دارای شغلی هستند ، ولی در ۷ روز پیش از مراجعه مامور سرشماری به اقتضای فصل و ماهیت فصلی کار خود ، کار نکرده‌اند (بیکاران فصلی) ، مشروط بر آنکه در جستجوی کار دیگری هم نباشند .

– افرادی که به انجام خدمت وظیفه عمومی مشغول هستند .

– کسانی که در حال گذراندن دوره‌های آموزشی در دانشکده‌ها و آموزشگاههای مربوط به نیروهای نظامی و انتظامی هستند .

بیکار (جویای کار) ؛ کسانی که شاغل به حساب نمی‌آیند و در ۷ روز پیش از مراجعه مامور سرشماری در جستجوی کار بوده‌اند ، بیکار (جویای کار) تلقی می‌شوند .

محصل ؛ کسانی که شاغل ، بیکار (جویای کار) محسوب نمی‌شوند و در ۷ روز پیش از مراجعه مامور سرشماری در حال تحصیل بوده‌اند ، محصل به حساب می‌آیند .

خانه‌دار ؛ خانه‌دار به کسانی گفته می‌شود که شاغل ، بیکار (جویای کار) و محصل به حساب نمی‌آیند و بنابر اظهار پاسخگو ، در ۷ روز پیش از مراجعه مامور سرشماری به خانه‌داری مشغول بوده‌اند .

دارای درآمد بدون کار ؛ کسانی که شاغل ، بیکار (جویای کار) محصل و خانه‌دار محسوب نمی‌شوند و درآمدهای مستمری مانند حقوق بازنشستگی ، حقوق وظیفه ، درآمد املاک و مستغلات ، سود سهام و ... دارند ، دارای درآمد بدون کار محسوب می‌شوند .

سایر ؛ کسانی که از نظر وضع فعالیت در ۷ روز پیش از مراجعه مامور سرشماری ، در هیچ یک از گروههای بالا قابل طبقه‌بندی نیستند ، در گروه سایر قرار می‌گیرند .

مفاهیم به کار رفته در این نشریه

نسبت جنسی

نسبت تعداد مردان به زنان یا زنان به مردان ، نسبت جنسی نامیده می‌شود . معمولاً " در این مورد نسبت تعداد مردان به زنان را محاسبه می‌کنند و به صورت درصد ارائه می‌دهند . یعنی اگر M تعداد مردان و F تعداد زنان در یک منطقه جغرافیایی باشد ، نسبت جنسی در آن منطقه عبارت خواهد بود از :

$$\text{نسبت جنسی} = \frac{M}{F} \times 100$$

گروههای عمده سنی

در مجموعه نشریات نتایج سرشماری عمومی نفوس و مسکن سال ۱۳۶۵ ، علاوه بر سنین منفرد و گروههای سنی منظم (۵ ساله و ۱۰ ساله) ، طبقه‌بندی سنی دیگری نیز برای جمعیت در نظر گرفته شده است که هر طبقه آن ، یک گروه عمده سنی نامیده می‌شود و عبارت است از:

افراد ۱ - ۵ ساله : نوباوگان

افراد ۶ - ۱۰ ساله : کودکان

افراد ۱۱ - ۱۴ ساله : نوجوانان

افراد ۱۵ - ۲۴ ساله : جوانان

افراد ۲۵ - ۶۴ ساله : میانسالان

افراد ۶۵ ساله و بیشتر : بزرگسالان

افرادی که سن آنان معلوم نبوده و یا امکان انتساب آنان به یکی از گروههای سنی وجود نداشته است ، در گروه " سن نامشخص" منظور شده است .

نسبت باسوادی

این نسبت در هر جامعه از تقسیم تعداد افراد با سواد در یک سن یا گروه سنی معین به جمعیت آن سن یا گروه سنی به دست می‌آید و معمولاً " به صورت " درصد " بیان می‌شود .

ویژگیهای عمده نقاط روستایی شهرستان مشهد

مشهد یکی از شهرستانهای استان خراسان است که در شمال شرقی این استان واقع شده و مرکز آن شهر مشهد است . این شهرستان دارای ۷ شهر چناران ، سرخس ، شاندیز ، طرقيه ، فریمان ، کلات و مشهد است . همچنین شهرستان مشهد به ۷ بخش شامل ۲۳ دهستان تقسیم شده و متشکل از ۱۲۴۲ آبادی دارای سکنه و ۵۷۴ آبادی خالی از سکنه است .

جمعیت

در سرشماری عمومی نفوس و مسکن مهرماه ۱۳۶۵ ، شهرستان مشهد دارای ۲۰۲۲۹۶۶ نفر جمعیت بوده است . از این تعداد ، ۱۵۳۸۶۶۲ نفر ساکن در نقاط شهری ، ۴۸۳۲۵۷ نفر ساکن در نقاط روستایی و بقیه غیر ساکن بودمانند .

جدول ۱- تعداد آبادیهای دارای سکنه شهرستان بر حسب بخش ، تفکیک طبقات جمعیتی

بخش	جمع	۱ تا ۲۴ نفر	۲۵ تا ۴۹ نفر	۵۰ تا ۹۹ نفر	۱۰۰ تا ۲۴۹ نفر	۲۵۰ تا ۹۹۹ نفر	۵۰۰ تا ۹۹۹ نفر	۱۰۰۰ تا ۲۴۹۹ نفر	۲۵۰۰ تا ۴۹۹۹ نفر	۵۰۰۰ نفر و بیشتر
شهرستان مشهد	۱۲۴۲	۲۲۸	۱۲۴	۱۶۵	۲۷۰	۱۸۱	۱۵۲	۸۷	۱۹	۵
احمدآباد	۲۴۵	۴۲	۲۴	۳۰	۶۱	۲۸	۲۴	۱۲	۲	۰
چناران	۲۶۷	۳۷	۴۰	۴۲	۶۰	۴۲	۳۲	۱۱	۲	۰
مرخس	۸۴	۱۶	۲	۸	۱۸	۱۷	۱۲	۱۰	۰	۰
طرقيه	۱۰۶	۳۲	۹	۱۳	۹	۱۲	۱۱	۱۶	۲	۰
فریمان	۱۴۰	۴۲	۱۲	۲۵	۳۴	۱۲	۷	۴	۴	۰
کلات	۱۱۲	۲۹	۱۰	۱۴	۲۳	۱۱	۱۶	۹	۰	۰
مرکزی	۲۸۸	۲۸	۲۷	۳۲	۶۵	۴۷	۴۰	۲۵	۸	۵

از جمعیت نقاط روستایی این شهرستان ، ۲۴۵۳۱۰ نفر مردان و ۲۳۸۱۴۷ نفر زنان تشکیل می‌داده‌اند . نسبت جنسی در این جمعیت نشان می‌دهد که در مقابل هر ۱۰۰ نفر زن ، ۱۰۳ نفر مرد وجود دارد . این نسبت در بین اطفال کمتر از یکساله ۱۰۲ و در بین افراد ۶۵ ساله و بیشتر ۱۲۵ است . پایینترین نسبت جنسی به گروه سنی جوانان (۱۵ - ۲۴ ساله) و بالاترین نسبت ، به گروه سنی بزرگسالان (۶۵ ساله و بیشتر) تعلق دارد .

جدول ۲- جمعیت نقاط روستایی شهرستان بر حسب بخش و گروه‌های عمده سنی، به تفکیک جنس

نبت جنسی	زن	مرد	مرد و زن		گروه‌های عمده سنی
			درصد	تعداد	
۱۰۳	۲۳۸۱۴۷	۲۴۵۳۱۰	۱۰۰/۱۰۰	۴۸۳۴۵۷	شهرستان مشهد
۱۰۲	۱۰۳۱۷	۱۰۵۱۱	۴/۳۱	۲۰۸۲۸	اطفال / کمتر از یکساله /
۱۰۳	۴۶۷۱۸	۴۸۰۳۸	۱۹/۶۱	۹۴۸۰۲	نویا و نکان / ۱-۵ ساله /
۱۰۳	۳۶۸۴۰	۳۸۰۵۶	۱۵/۴۹	۷۴۸۹۶	کودکان / ۶-۱۰ ساله /
۱۰۵	۲۲۳۹۶	۲۴۶۳۶	۹/۹۴	۴۸۰۳۲	نوجوانان / ۱۱-۱۴ ساله /
۹۷	۴۲۷۷۳	۴۱۴۴۷	۱۷/۴۲	۸۴۲۲۰	جوانان / ۱۵-۲۴ ساله /
۱۰۲	۷۱۶۹۰	۷۳۳۴۴	۳۰/۱۰۰	۱۴۵۰۳۴	میانسالان / ۲۵-۶۴ ساله /
۱۴۵	۶۲۲۹	۹۰۰۵	۳/۱۵	۱۵۲۳۴	بزرگسالان / ۶۵ ساله و بیشتر /
*	۱۸۴	۲۲۷	۰/۰۹	۴۱۱	نامشخص
۱۰۲	۳۷۶۱۸	۳۸۳۴۳	۱۰۰/۱۰۰	۷۵۹۶۱	بخش احمدآباد
۱۰۱	۱۵۶۹	۱۵۸۸	۴/۱۶	۳۱۵۷	اطفال / کمتر از یکساله /
۱۰۱	۷۲۷۳	۷۳۶۷	۱۹/۲۷	۱۴۶۴۰	نویا و نکان / ۱-۵ ساله /
۱۰۳	۵۸۱۴	۶۰۱۶	۱۵/۵۷	۱۱۸۳۰	کودکان / ۶-۱۰ ساله /
۱۰۵	۲۸۳۵	۴۰۱۵	۱۰/۳۳	۷۸۵۰	نوجوانان / ۱۱-۱۴ ساله /
۹۶	۶۴۵۳	۶۱۹۴	۱۶/۶۵	۱۲۶۴۷	جوانان / ۱۵-۲۴ ساله /
۱۰۰	۱۱۵۷۲	۱۱۵۶۳	۳۰/۴۶	۲۳۱۳۵	میانسالان / ۲۵-۶۴ ساله /
۱۴۵	۱۰۹۰	۱۵۸۲	۳/۵۲	۲۶۷۲	بزرگسالان / ۶۵ ساله و بیشتر /
*	۱۲	۱۸	۰/۰۴	۳۰	نامشخص
۱۰۲	۳۵۳۰۷	۳۶۰۸۳	۱۰۰/۱۰۰	۷۱۳۹۰	بخش چناران
۹۹	۱۴۳۷	۱۴۲۳	۴/۰۱	۲۸۶۰	اطفال / کمتر از یکساله /
۱۰۶	۶۴۴۶	۶۸۱۲	۱۸/۵۷	۱۳۲۵۸	نویا و نکان / ۱-۵ ساله /
۱۰۴	۵۳۰۸	۵۵۳۲	۱۵/۱۸	۱۰۸۴۰	کودکان / ۶-۱۰ ساله /
۱۰۵	۲۷۰۱	۳۸۶۹	۱۰/۶۰	۷۵۷۰	نوجوانان / ۱۱-۱۴ ساله /
۹۸	۶۲۹۷	۶۱۸۹	۱۷/۴۹	۱۲۴۸۶	جوانان / ۱۵-۲۴ ساله /
۹۷	۱۱۰۶۱	۱۰۷۴۳	۳۰/۵۴	۲۱۸۰۴	میانسالان / ۲۵-۶۴ ساله /
۱۴۵	۱۰۲۶	۱۴۸۷	۳/۵۲	۲۵۱۳	بزرگسالان / ۶۵ ساله و بیشتر /
*	۳۱	۲۸	۰/۰۸	۵۹	نامشخص

جدول ۲- جمعیت نقاط روستایی شهرستان برنج بخش در گروه‌های عمده‌سنی، به تفکیک جنس (دنبال)

نبت جنسی	زن	مرد	مردوزن		گروه‌های عمده‌سنی
			درصد	تعداد	
۹۸	۱۷۶۸۵	۱۷۲۷۸	۱۰۰/۰۰	۲۵۰۶۳	بذخ سرخص
۱۰۱	۸۱۴	۸۲۴	۴/۶۷	۱۶۳۸	اطفال / کمتر از یکساله /
۹۴	۲۷۶۳	۲۵۲۶	۲۰/۷۹	۷۲۸۹	نوباوگان / ۱-۵ساله /
۹۷	۲۷۸۹	۲۷۱۳	۱۵/۶۹	۵۵۰۲	کودکان / ۶-۱۰ساله /
۹۲	۱۸۵۵	۱۷۰۵	۱۰/۱۵	۳۵۶۰	نوجوانان / ۱۱-۱۴ساله /
۹۱	۲۲۲۶	۲۹۲۹	۱۷/۵۵	۶۱۵۵	جوانان / ۱۵-۲۴ساله /
۱۰۵	۴۸۴۴	۵۰۷۲	۲۸/۲۸	۹۹۱۶	میانسالان / ۲۵-۶۴ساله /
۱۵۴	۳۹۱	۶۰۲	۲/۸۳	۹۹۳	بزرگسالان / ۶۵ساله و بیشتر /
*	۳	۷	۰/۰۳	۱۰	نامشخص
۱۰۲	۳۱۳۶۲	۳۲۰۱۲	۱۰۰/۰۰	۶۳۳۷۵	بذخ طریقه
۱۰۰	۱۲۵۰	۱۲۵۲	۳/۹۵	۲۵۰۳	اطفال / کمتر از یکساله /
۱۰۵	۵۳۶۸	۵۶۵۲	۱۷/۳۹	۱۱۰۲۰	نوباوگان / ۱-۵ساله /
۱۰۳	۴۷۱۳	۴۸۷۵	۱۵/۱۳	۹۵۸۸	کودکان / ۶-۱۰ساله /
۱۰۲	۲۳۰۷	۲۳۸۵	۱۰/۵۶	۶۶۹۲	نوجوانان / ۱۱-۱۴ساله /
۱۰۳	۵۴۹۴	۵۶۵۲	۱۷/۵۹	۱۱۱۴۶	جوانان / ۱۵-۲۴ساله /
۹۶	۱۰۱۲۶	۹۶۷۷	۳۱/۲۵	۱۹۸۰۳	میانسالان / ۲۵-۶۴ساله /
۱۳۹	۱۰۸۸	۱۵۱۰	۴/۱۰	۲۵۹۸	بزرگسالان / ۶۵ساله و بیشتر /
*	۱۶	۹	۰/۰۴	۲۵	نامشخص
۱۰۲	۱۷۰۹۶	۱۷۴۶۰	۱۰۰/۰۰	۳۴۵۵۶	بذخ فریمان
۱۰۸	۷۶۰	۸۱۸	۴/۵۷	۱۵۷۸	اطفال / کمتر از یکساله /
۱۰۱	۳۳۴۳	۳۳۹۲	۱۹/۴۹	۶۷۳۵	نوباوگان / ۱-۵ساله /
۱۰۳	۲۶۶۹	۲۷۵۲	۱۵/۶۹	۵۴۲۱	کودکان / ۶-۱۰ساله /
۱۰۸	۱۶۷۴	۱۸۰۱	۱۰/۰۶	۳۴۷۵	نوجوانان / ۱۱-۱۴ساله /
۹۸	۲۱۷۶	۲۱۲۶	۱۸/۲۴	۶۳۰۲	جوانان / ۱۵-۲۴ساله /
۹۸	۵۰۶۷	۴۹۷۲	۲۹/۰۵	۱۰۰۳۹	میانسالان / ۲۵-۶۴ساله /
۱۴۸	۴۰۴	۵۹۶	۲/۸۹	۱۰۰۰	بزرگسالان / ۶۵ساله و بیشتر /
*	۳	۳	۰/۰۲	۶	نامشخص

جدول ۲- جمعیت نقاط روستایی شهرستان بر حسب بخش و گروه‌های عمده سنی، به تفکیک جنس (دنباله)

نسبت جنسی	زن	مرد	مردوزن		گروه‌های عمده سنی
			درصد	تعداد	
۱۰۰	۱۷۸۴۳	۱۷۸۴۸	۱۰۰/۰۰	۲۵۶۹۱	بخش کلات
۱۰۳	۶۶۳	۶۸۰	۳/۷۶	۱۳۴۳	اطفال/کمتر از یکساله/
۱۰۱	۲۲۴۰	۲۲۶۷	۱۸/۷۹	۶۷۰۷	نوباوگان/۱-۵ساله/
۹۷	۲۷۷۰	۲۶۹۰	۱۵/۳۰	۵۴۶۰	کودکان/۶-۱۰ساله/
۱۰۲	۱۶۶۴	۱۷۰۴	۹/۴۴	۳۳۶۸	نوجوانان/۱۱-۱۴ساله/
۹۴	۲۴۷۶	۲۲۸۴	۱۸/۹۴	۶۷۶۰	جوانان/۱۵-۲۴ساله/
۱۰۲	۵۵۱۲	۵۶۲۵	۲۱/۲۰	۱۱۱۳۷	میانسالان/۲۵-۶۴ساله/
۱۱۹	۴۱۵	۴۹۴	۲/۵۵	۹۰۹	بزرگسالان/۶۵ساله و بیشتر/
*	۳	۴	۰/۰۲	۷	نامشخص
۱۰۶	۸۱۲۳۶	۸۶۱۸۵	۱۰۰/۰۰	۱۶۷۴۲۱	بخش مرکزی
۱۰۳	۲۸۲۴	۲۹۲۵	۴/۶۳	۷۷۴۹	اطفال/کمتر از یکساله/
۱۰۵	۱۷۱۸۵	۱۷۹۶۸	۲۱/۰۰	۲۵۱۵۳	نوباوگان/۱-۵ساله/
۱۰۵	۱۲۷۷۷	۱۳۴۷۸	۱۵/۶۸	۲۶۲۵۵	کودکان/۶-۱۰ساله/
۱۱۱	۷۳۶۰	۸۱۵۷	۹/۲۷	۱۵۵۱۷	نوجوانان/۱۱-۱۴ساله/
۹۶	۱۴۶۵۱	۱۴۰۷۳	۱۷/۱۶	۲۸۷۲۴	جوانان/۱۵-۲۴ساله/
۱۰۹	۲۲۵۰۸	۲۵۶۹۲	۲۹/۳۹	۴۹۲۰۰	میانسالان/۲۵-۶۴ساله/
۱۵۱	۱۸۱۵	۲۷۳۴	۲/۷۲	۴۵۴۹	بزرگسالان/۶۵ساله و بیشتر/
*	۱۱۶	۱۵۸	۰/۱۶	۲۷۴	نامشخص

* محاسبه مفهومی ندارد.

خانوار

در سرشماری مهرماه ۱۳۶۵، شهرستان مشهد دارای ۴۱۰۴۲۹ خانوار بوده است. از این تعداد، ۳۱۵۰۴۷ خانوار ساکن در نقاط شهری، ۹۵۲۷۷ خانوار ساکن در نقاط روستایی و بقیه غیر ساکن بودماند.

جدول ۳- تعداد آبادیهایی دارای سکنه شهرستان بر حسب بخش، به تفکیک گروه بندی تعداد خانوار

بخش	مج	۱ خانوار	۵ خانوار	۱۰ خانوار	۲۰ خانوار	۵۰ خانوار	۱۰۰ خانوار	۲۰۰ خانوار	۵۰۰ خانوار	۱۰۰۰ خانوار
شهرستان مشهد	۱۲۴۲	۲۱۵	۱۲۶	۱۸۰	۲۸۱	۱۸۵	۱۴۴	۸۶	۱۹	۶
احمدآباد	۲۴۵	۴۰	۲۳	۳۱	۶۷	۴۹	۳۰	۱۲	۲	۰
چشاران	۲۶۷	۳۷	۳۲	۵۰	۶۲	۴۴	۲۹	۱۱	۲	۰
مرخص	۸۴	۱۷	۱	۸	۱۹	۱۷	۱۳	۹	۰	۰
طرقبه	۱۰۶	۳۲	۸	۱۴	۹	۱۴	۱۱	۱۴	۲	۱
قریمان	۱۴۰	۳۹	۱۶	۲۵	۳۵	۱۰	۸	۳	۴	۰
کلات	۱۱۲	۲۶	۱۳	۱۰	۲۶	۱۲	۱۵	۹	۰	۰
مرکزی	۲۸۸	۲۴	۳۳	۴۲	۶۳	۴۸	۳۸	۲۸	۷	۵

متوسط تعداد افراد در خانوارهای معمولی ساکن نقاط روستایی این شهرستان، ۵/۱ نفر است. بیشترین تعداد خانوار، مربوط به خانوارهای ۵ نفره و کمترین آن مربوط به خانوارهای ۱۰ نفره و بیشتر است.

جدول ۴- خانوارهای معمولی ساکن نقاط روستایی شهرستان بر حسب بخش، به تفکیک تعداد افراد در خانوار

بخش	مج	۱ نفر	۲ نفر	۳ نفر	۴ نفر	۵ نفر	۶ نفر	۷ نفر	۸ نفر	۹ نفر	۱۰ نفر
شهرستان مشهد	۹۵۲۶۷	۵۲۴۵	۱۱۵۸۲	۱۱۷۸۸	۱۴۱۳۱	۱۲۳۲۹	۱۲۵۴۵	۱۰۸۵۹	۸۷۵۱	۴۳۲۱	۲۷۰۶
بخش احمدآباد	۱۵۰۴۵	۹۷۸	۱۸۷۱	۱۸۴۱	۲۰۲۳	۱۹۷۸	۱۹۲۵	۱۷۲۳	۱۴۲۸	۶۹۷	۵۶۱
بخش چشاران	۱۴۰۲۴	۷۹۳	۱۸۲۰	۱۶۸۵	۱۸۱۴	۱۹۵۲	۱۷۶۴	۱۵۹۵	۱۳۳۷	۷۲۱	۵۴۳
بخش مرخص	۶۴۵۸	۲۵۰	۶۶۱	۷۹۴	۸۳۵	۸۵۸	۸۶۵	۷۱۴	۶۹۱	۳۹۸	۳۹۲
بخش طرقبه	۱۳۱۵۵	۱۰۳۴	۱۸۵۶	۱۶۲۰	۱۶۹۹	۱۷۱۰	۱۷۰۸	۱۵۲۶	۱۰۸۵	۵۵۱	۳۶۶
بخش قریمان	۶۵۶۵	۳۱۸	۷۵۴	۸۳۲	۸۴۹	۸۴۷	۸۴۶	۷۴۶	۶۰۵	۳۸۹	۳۷۹
بخش کلات	۷۱۷۸	۴۰۷	۷۹۶	۹۵۱	۱۰۱۹	۱۰۸۱	۱۰۰۹	۸۲۹	۶۲۸	۲۵۵	۲۰۳
بخش مرکزی	۲۲۸۳۲	۱۴۶۵	۳۸۲۴	۴۰۶۵	۴۸۹۲	۴۹۱۳	۴۴۱۸	۳۷۱۶	۲۹۷۷	۱۳۰۰	۱۳۶۲

مهاجرت

در سرشماری عمومی نفوس و مسکن مهرماه ۱۳۶۵، ۸۰/۱ درصد از جمعیت نقاط روستایی شهرستان مشهد در همان آبادی که در زمان سرشماری اقامت داشتند متولد شده اند. مقایسه محل تولد افراد با محلی که در زمان سرشماری در آنجا اقامت داشتند نشان می دهد که ۸/۱ درصد جمعیت نقاط روستایی این شهرستان از آبادی به آبادی و ۳/۳ درصد از شهر به آبادی، در طول زندگی شان مهاجرت کرده اند.

(۱) شامل ۱۰ خانوار دستجمعی و ۹۵۲۶۷ خانوار معمولی ساکن است.

جدول ۵- جمعیت نقاط روستایی شهرستان برنج گروههای عمده شنی، به تفکیک محل تولد

اظهار شده	متولد در جای دیگر			متولد در آبادی محل اقامت	جمع	گروههای عمده شنی
	فابج از کشور	شهر	آبادی			
۲۹۶۴	۳۶۹۷۳	۱۵۷۶۵	۳۹۳۰۰	۳۸۷۴۵۵	۴۸۳۴۵۷	شهرستان مشهد
۲۹۲	۱۸۰	۱۷۵	۱۳۸	۲۰۰۴۳	۲۰۸۲۸	اطفال / کمتر از یکساله /
۱۰۷۶	۴۰۲۷	۱۶۲۶	۱۷۶۸	۸۶۳۰۵	۹۴۸۰۲	نوجوانان / ۱-۵ ساله /
۶۴۴	۶۳۹۷	۱۷۰۴	۲۶۰۱	۶۳۵۵۰	۷۴۸۹۶	کودکان / ۶-۱۰ ساله /
۳۶۰	۳۲۲۴	۱۱۹۲	۲۴۰۶	۴۰۸۵۰	۴۸۰۳۲	نوجوانان / ۱۱-۱۴ ساله /
۵۹۰	۷۶۸۰	۳۳۵۲	۷۰۱۱	۶۵۵۸۷	۸۴۲۳۰	جوانان / ۱۵-۲۴ ساله /
۸۷۲	۱۴۰۲۶	۷۰۲۵	۲۲۷۶۹	۱۰۰۳۴۲	۱۴۵۰۳۴	میانسالان / ۲۵-۶۴ ساله /
۱۲۴	۱۱۶۶	۶۸۵	۲۵۹۲	۱۰۶۶۷	۱۵۲۳۴	بزرگسالان / ۶۵ ساله و بیشتر /
۶	۲۷۳	۶	۱۵	۱۱۱	۴۱۱	نامشخص

سواد

در سرشماری مهرماه ۱۳۶۵ شهرستان مشهد ، از ۳۶۷۸۲۷ نفر جمعیت ۶ ساله و بیشتر نقاط روستایی این شهرستان ، ۴۸/۸ درصد باسواد بودمانند . نسبت باسوادی در این جمعیت برای مردان ، ۵۶/۸ درصد و برای زنان ، ۴۰/۶ درصد بوده است . این نسبت برای افراد لازمالتعلیم (۶-۱۴ ساله) ، ۷۹/۱ درصد و برای افراد ۱۵ ساله و بیشتر ، ۳۳/۶ درصد بوده است .

جدول ۶- درصد باسوادان بی سوادان در جمعیت ۶ ساله و بیشتر نقاط روستایی شهرستان برنج بخش و گروههای عمده شنی به تفکیک جنس

اظهار شده	بی سواد		باسواد		جمع	گروههای عمده شنی
	زن	مرد	زن	مرد		
۰/۶۸	۵۸/۶۴	۴۲/۶۸	۴۰/۵۷	۵۶/۷۵	۱۰۰/۰۰	شهرستان مشهد
۲/۱۶	۲۵/۱۶	۱۵/۲۷	۷۲/۴۵	۸۲/۷۹	۱۰۰/۰۰	کودکان / ۶-۱۰ ساله /
۰/۲۹	۲۳/۸۸	۱۳/۴۰	۷۵/۸۰	۸۶/۲۶	۱۰۰/۰۰	نوجوانان / ۱۱-۱۴ ساله /
۰/۲۱	۴۹/۹۸	۲۸/۸۵	۴۹/۷۹	۷۰/۹۵	۱۰۰/۰۰	جوانان / ۱۵-۲۴ ساله /
۰/۲۲	۸۹/۱۲	۶۸/۸۴	۱۰/۵۹	۳۱/۰۰	۱۰۰/۰۰	میانسالان / ۲۵-۶۴ ساله /
۱/۵۱	۹۵/۳۳	۸۸/۴۳	۲/۱۵	۱۰/۷۶	۱۰۰/۰۰	بزرگسالان / ۶۵ ساله و بیشتر /
۰/۸۵	۵۷/۰۴	۴۰/۷۳	۴۱/۹۰	۵۸/۶۲	۱۰۰/۰۰	بخش احمدآباد
۲/۷۱	۲۰/۲۴	۱۱/۷۵	۷۶/۴۴	۸۶/۱۲	۱۰۰/۰۰	کودکان / ۶-۱۰ ساله /
۰/۳۳	۲۲/۳۲	۱۰/۱۹	۷۷/۳۱	۸۹/۵۱	۱۰۰/۰۰	نوجوانان / ۱۱-۱۴ ساله /
۰/۲۳	۴۷/۹۹	۲۴/۳۹	۵۱/۷۴	۷۵/۴۱	۱۰۰/۰۰	جوانان / ۱۵-۲۴ ساله /
۰/۲۹	۸۸/۵۲	۶۸/۸۶	۱۱/۰۷	۳۰/۹۷	۱۰۰/۰۰	میانسالان / ۲۵-۶۴ ساله /
۱/۸۷	۹۴/۵۹	۸۶/۳۵	۲/۵۷	۱۲/۴۵	۱۰۰/۰۰	بزرگسالان / ۶۵ ساله و بیشتر /

جدول ۶- درصد بارودان بی سوادان در جیت ۶ ساله بیشتر تقاطر و ستایی شهرستان بر حسب جنس و گروههای عمده شغلی (دنباله)

انگزارنده	لی سواد		باسواد		جمع	گروههای عمده شغلی
	زن	مرد	زن	مرد		
۰/۶۲	۶۰/۲۵	۴۴/۲۷	۲۸/۹۰	۵۵/۱۴	۱۰۰/۰۰	بخش چناران
۲/۱۰	۲۵/۹۶	۱۴/۷۱	۷۱/۶۳	۸۳/۴۸	۱۰۰/۰۰	کودکان/۶-۱۰ ساله /
۰/۱۷	۲۱/۴۰	۱۲/۱۵	۷۸/۴۴	۸۷/۶۷	۱۰۰/۰۰	نوجوانان/۱۱-۱۴ ساله /
۰/۲۳	۴۸/۸۳	۲۸/۶۰	۵۰/۸۷	۷۱/۲۴	۱۰۰/۰۰	جوانان/۱۵-۲۴ ساله /
۰/۲۰	۹۲/۰۵	۷۲/۹۴	۶/۶۵	۲۵/۹۶	۱۰۰/۰۰	میانسالان/۲۵-۶۴ ساله /
۱/۱۹	۹۶/۸۸	۸۹/۹۸	۱/۱۷	۹/۲۵	۱۰۰/۰۰	بزرگسالان/۶۵ ساله و بیشتر /
۰/۶۲	۷۰/۸۸	۴۶/۷۵	۲۸/۲۷	۵۲/۷۷	۱۰۰/۰۰	بخش مرخص
۱/۴۷	۴۱/۴۵	۱۸/۵۴	۵۷/۰۸	۷۹/۹۹	۱۰۰/۰۰	کودکان/۶-۱۰ ساله /
۰/۵۱	۴۷/۷۶	۱۹/۱۲	۵۱/۴۳	۸۰/۷۰	۱۰۰/۰۰	نوجوانان/۱۱-۱۴ ساله /
۰/۳۱	۷۰/۲۰	۳۱/۰۷	۲۹/۳۹	۶۸/۶۲	۱۰۰/۰۰	جوانان/۱۵-۲۴ ساله /
۰/۳۰	۹۵/۰۵	۷۴/۵۵	۴/۵۲	۲۵/۲۸	۱۰۰/۰۰	میانسالان/۲۵-۶۴ ساله /
۱/۳۱	۹۵/۹۱	۹۴/۰۲	۱/۲۸	۵/۶۵	۱۰۰/۰۰	بزرگسالان/۶۵ ساله و بیشتر /
۰/۴۸	۴۹/۱۹	۳۶/۶۳	۵۰/۲۶	۶۲/۹۶	۱۰۰/۰۰	بخش طرکیه
۱/۶۴	۱۰/۹۳	۸/۱۰	۸۷/۱۶	۹۰/۵۲	۱۰۰/۰۰	کودکان/۶-۱۰ ساله /
۰/۱۸	۷/۸۶	۵/۴۷	۹۱/۹۳	۹۴/۳۹	۱۰۰/۰۰	نوجوانان/۱۱-۱۴ ساله /
۰/۱۳	۲۱/۲۲	۱۷/۵۰	۶۸/۶۶	۸۲/۳۸	۱۰۰/۰۰	جوانان/۱۵-۲۴ ساله /
۰/۱۳	۸۵/۲۰	۶۴/۹۶	۱۴/۷۰	۳۴/۸۹	۱۰۰/۰۰	میانسالان/۲۵-۶۴ ساله /
۱/۱۵	۹۶/۱۴	۸۸/۴۱	۱/۹۳	۱۰/۹۹	۱۰۰/۰۰	بزرگسالان/۶۵ ساله و بیشتر /
۰/۵۳	۵۸/۲۷	۳۹/۱۷	۴۱/۱۰	۶۰/۳۹	۱۰۰/۰۰	بخش فریمان
۱/۶۲	۲۴/۵۸	۱۱/۰۱	۷۳/۴۷	۸۷/۶۸	۱۰۰/۰۰	کودکان/۶-۱۰ ساله /
۰/۱۷	۲۳/۷۲	۱۱/۱۰	۷۶/۱۶	۸۸/۶۷	۱۰۰/۰۰	نوجوانان/۱۱-۱۴ ساله /
۰/۱۰	۴۷/۵۱	۲۶/۰۴	۵۲/۴۲	۷۲/۸۳	۱۰۰/۰۰	جوانان/۱۵-۲۴ ساله /
۰/۱۶	۹۱/۳۶	۶۷/۳۶	۸/۴۷	۳۲/۵۰	۱۰۰/۰۰	میانسالان/۲۵-۶۴ ساله /
۲/۴۰	۹۳/۲۲	۸۷/۴۲	۲/۴۸	۱۱/۴۱	۱۰۰/۰۰	بزرگسالان/۶۵ ساله و بیشتر /

جدول ۶- در محدوده استان بی سوادان در چیت ۶ ساله بیشتر نقاط روستایی شهرستان بر حسب جنس و گروه های سنی بیکاری (دنباله)

انگاره شده	بی سواد		با سواد		جمع	گروه های سنی
	زن	مرد	زن	مرد		
۰/۶۱	۷۳/۸۷	۴۶/۸۴	۲۵/۳۸	۵۲/۷۰	۱۰۰/۰۰	بخش کلات
۱/۸۳	۴۶/۲۲	۱۸/۳۳	۵۱/۵۹	۸۰/۱۱	۱۰۰/۰۰	کودکان ۶-۱۰ ساله /
۰/۲۴	۴۹/۲۴	۱۶/۷۳	۵۰/۳۰	۸۳/۱۶	۱۰۰/۰۰	نوجوانان ۱۱-۱۴ ساله /
۰/۲۲	۶۹/۲۳	۳۵/۶۰	۳۰/۴۷	۶۴/۱۶	۱۰۰/۰۰	جوانان ۱۵-۲۴ ساله /
۰/۲۲	۹۶/۲۶	۷۲/۴۸	۳/۳۴	۲۷/۲۴	۱۰۰/۰۰	میان سالان ۲۵-۶۴ ساله /
۲/۲۰	۹۴/۹۴	۸۸/۶۶	۰/۷۲	۱۰/۹۳	۱۰۰/۰۰	بزرگسالان ۶۵ ساله و بیشتر /
۰/۷۶	۵۶/۴۳	۴۴/۲۱	۴۲/۷۵	۵۵/۰۸	۱۰۰/۰۰	بخش مرکزی
۲/۴۶	۲۴/۲۹	۱۹/۲۶	۷۳/۲۲	۷۸/۳۱	۱۰۰/۰۰	کودکان ۶-۱۰ ساله /
۰/۲۵	۲۱/۲۹	۱۷/۴۷	۷۸/۲۶	۸۲/۱۹	۱۰۰/۰۰	نوجوانان ۱۱-۱۴ ساله /
۰/۲۳	۴۹/۸۵	۳۴/۰۸	۴۹/۹۰	۶۵/۷۰	۱۰۰/۰۰	جوانان ۱۵-۲۴ ساله /
۰/۲۳	۸۵/۸۶	۶۶/۵۲	۱۳/۸۴	۳۳/۳۱	۱۰۰/۰۰	میان سالان ۲۵-۶۴ ساله /
۱/۲۸	۹۴/۸۲	۸۷/۷۵	۳/۰۳	۱۱/۳۸	۱۰۰/۰۰	بزرگسالان ۶۵ ساله و بیشتر /

وضع فعالیت

در سرشماری مهرماه ۱۳۶۵ ، ۴۱/۲ درصد جمعیت ۱۰ ساله و بیشتر نقاط روستایی شهرستان مشهد را افراد شاغل و بیکار (جویای کار) تشکیل می دادند . نسبت افراد شاغل به جمعیت ۱۰ ساله و بیشتر در نقاط روستایی این شهرستان ۳۷/۰ درصد بوده است . این نسبت برای مردان ، ۶۷/۵ درصد و برای زنان ، ۵/۷ درصد بوده است .

جدول ۷- جمعیت ۱۰ ساله و بیشتر نقاط روستایی شهرستان بر حسب جنس و وضع فعالیت ، بیکاری (دنباله)

وضع فعالیت	مرد		زن	
	تعداد	درصد	تعداد	درصد
شهرستان مشهد	۲۰۶۰۹۵	۱۰۰/۰۰	۱۵۰۷۶۶	۱۰۰/۰۰
شاغل	۱۱۳۳۴۸	۳۷/۰۳	۸۵۵۹	۵/۶۸
بیکار / جویای کار /	۱۲۸۰۰	۴/۱۸	۲۳۰۴	۲/۱۹
محصل	۴۱۱۰۶	۱۳/۴۳	۱۵۵۱۴	۱۰/۲۹
خانه دار	۱۰۶۹۸۲	۳۴/۹۵	۱۰۵۱۶۶	۶۹/۷۵
دارای درآمد بدون کار	۳۹۵۳	۱/۲۹	۱۹۳۲	۱/۲۸
سایر	۲۵۳۳۶	۸/۲۷	۸۳۶۴۱	۹/۷۲
انگاره شده	۲۵۸۰	۰/۸۴	۱۶۴۳	۱/۰۹

جدول ۲- جمعیت ۱۰ ساله بیشتر نظام دستاوی شہرستان بروجرد بخش وضع فعالیت، تفکیک جنس (ذوالہ)

زن		مرد		مرد و زن		وضع فعالیت
درصد	تعداد	درصد	تعداد	درصد	تعداد	
۱۰۰/۰۰	۲۴۰۶۹	۱۰۰/۰۰	۲۴۵۰۶	۱۰۰/۰۰	۴۸۵۷۵	بخش احمد آباد
۸/۰۳	۱۹۳۳	۶۶/۰۲	۱۶۱۷۹	۳۷/۲۹	۱۸۱۱۲	شاغل
۲/۴۶	۵۹۱	۶/۳۴	۱۵۵۲	۴/۴۱	۲۱۴۴	بیکار/جویای کار/
۹/۸۳	۲۳۶۶	۱۷/۰۶	۴۱۸۰	۱۲/۴۸	۶۵۴۶	محصل
۶۶/۹۷	۱۶۱۱۹	۱/۰۷	۲۶۳	۳۲/۷۳	۱۶۳۸۲	خانہ دار
۰/۸۴	۲۰۱	۱/۱۰	۲۶۹	۰/۹۷	۴۷۰	دارای درآمد بدون کار
۱۰/۴۴	۲۵۱۴	۷/۵۷	۱۸۵۵	۸/۹۹	۴۳۶۹	سایر
۱/۴۳	۳۴۵	۰/۸۴	۲۰۷	۱/۱۴	۵۵۲	اظهار شدہ
۱۰۰/۰۰	۲۲۱۰۷	۱۰۰/۰۰	۲۲۳۵۰	۱۰۰/۰۰	۴۴۴۵۷	بخش چناران
۵/۹۹	۱۳۸۳	۶۷/۵۰	۱۵۷۶۱	۳۶/۹۰	۱۷۱۴۴	شاغل
۲/۳۷	۵۴۸	۵/۷۱	۱۳۳۳	۴/۰۵	۱۸۸۱	بیکار/جویای کار/
۱۰/۳۳	۲۳۸۷	۱۶/۹۸	۳۹۶۵	۱۲/۶۷	۶۳۵۲	محصل
۶۶/۴۰	۱۵۳۴۲	۰/۶۹	۱۶۲	۳۲/۳۷	۱۵۵۰۴	خانہ دار
۲/۰۸	۴۸۱	۱/۶۰	۳۷۳	۱/۸۴	۸۵۴	دارای درآمد بدون کار
۱۱/۸۰	۲۷۲۷	۶/۹۴	۱۶۲۱	۹/۳۶	۴۳۴۸	سایر
۱/۰۳	۲۳۹	۰/۵۸	۱۳۵	۰/۸۱	۳۷۴	اظهار شدہ
۱۰۰/۰۰	۱۰۷۸۵	۱۰۰/۰۰	۱۰۷۴۷	۱۰۰/۰۰	۲۱۵۳۲	بخش مرخص
۵/۱۸	۵۵۹	۶۲/۷۸	۶۷۴۷	۳۲/۹۳	۷۳۰۶	شاغل
۵/۳۱	۵۷۳	۱۰/۲۷	۱۱۰۴	۷/۷۹	۱۶۷۷	بیکار/جویای کار/
۸/۵۸	۹۲۵	۱۶/۶۱	۱۷۸۵	۱۲/۵۹	۲۷۱۰	محصل
۶۳/۷۲	۶۸۷۲	۱/۳۵	۳۱۴	۳۴/۵۴	۷۰۰۶	خانہ دار
۱/۷۲	۱۸۶	۳/۷۴	۱۸۷	۱/۷۳	۳۷۳	دارای درآمد بدون کار
۱۳/۳۱	۱۴۳۶	۶/۲۹	۶۷۶	۹/۸۱	۲۱۱۲	سایر
۲/۱۷	۲۳۴	۱/۰۶	۱۱۴	۱/۶۲	۳۴۸	اظهار شدہ

جدول ۲- جمعیت ۱۰ ساله بیشتر نقاط روستایی شهرستان بر حسب جنس و وضع فعالیت، بنگلینگ جنس (دنباله)

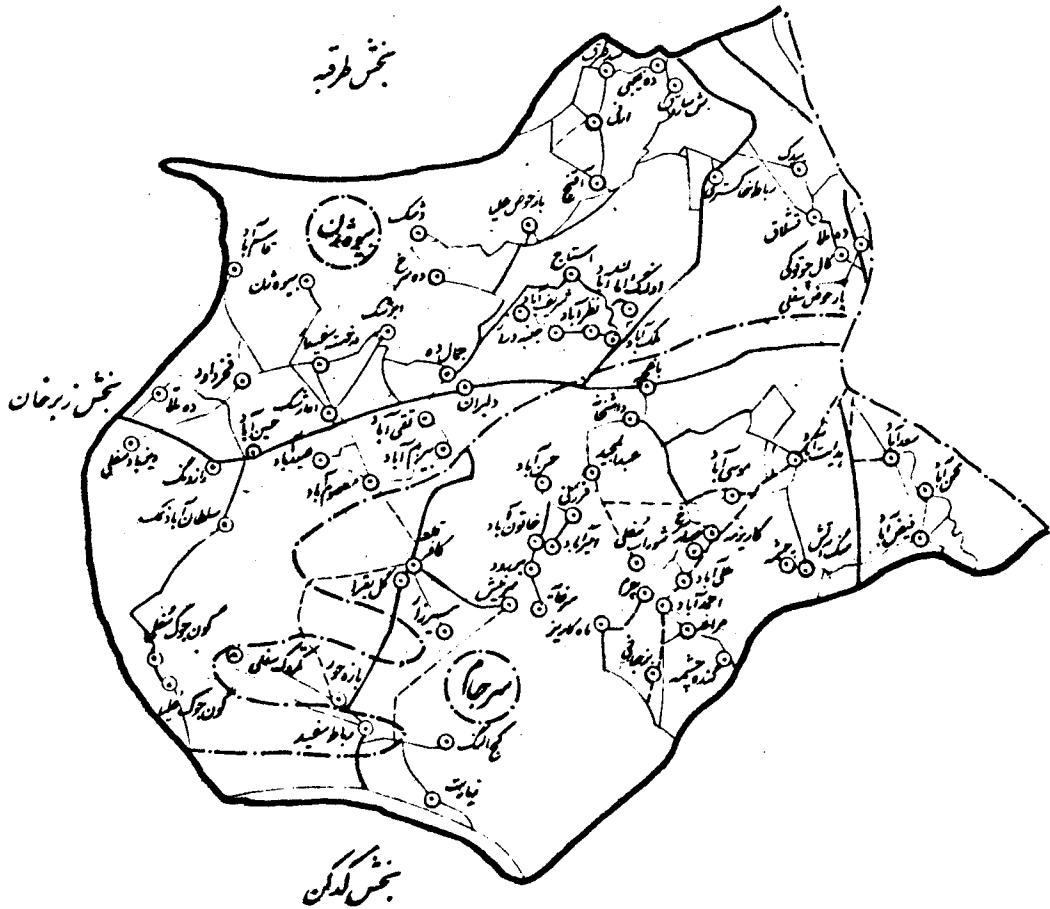
زن		مرد		مرد و زن		وضع فعالیت
درصد	تعداد	درصد	تعداد	درصد	تعداد	
۱۰۰/۰۰	۲۰۹۴۶	۱۰۰/۰۰	۲۱۰۹۵	۱۰۰/۰۰	۴۲۰۴۱	بذخ طرفه
۳/۸۸	۸۱۲	۶۶/۸۵	۱۴۱۰۱	۳۵/۴۷	۱۴۹۱۳	شاغل
۳/۱۵	۶۵۹	۵/۷۱	۱۲۰۵	۴/۴۳	۱۸۶۴	بیکار/جویای کار/
۱۵/۰۵	۳۱۵۳	۱۹/۹۸	۴۲۱۴	۱۷/۵۲	۷۳۶۷	محصن
۶۹/۲۲	۱۴۴۹۸	۰/۸۸	۱۸۶	۳۴/۹۳	۱۴۶۸۴	خانه دار
۱/۲۳	۲۵۸	۰/۸۵	۱۸۰	۱/۰۴	۴۳۸	دارای درآمد بدون کار
۶/۷۳	۱۴۰۹	۵/۲۵	۱۱۰۸	۵/۹۹	۲۵۱۷	سایر
۰/۷۵	۱۵۷	۰/۴۸	۱۰۱	۰/۶۱	۲۵۸	اظهار نشده
۱۰۰/۰۰	۱۰۷۷۱	۱۰۰/۰۰	۱۰۹۸۹	۱۰۰/۰۰	۲۱۷۶۰	بذخ نریمان
۳/۵۴	۳۸۱	۶۷/۴۲	۷۴۰۹	۳۵/۸۰	۷۷۹۰	شاغل
۰/۹۱	۹۸	۸/۴۴	۹۲۸	۴/۷۲	۱۰۲۶	بیکار/جویای کار/
۹/۶۰	۱۰۳۴	۱۷/۱۱	۱۸۸۰	۱۲/۳۹	۲۹۱۴	محصن
۷۴/۴۰	۸۰۱۴	۰/۷۴	۸۱	۳۷/۲۰	۸۰۹۵	خانه دار
۲/۳۲	۲۵۰	۲/۰۶	۲۲۶	۲/۱۹	۴۷۶	دارای درآمد بدون کار
۸/۵۳	۹۱۹	۳/۷۶	۴۱۳	۶/۱۲	۱۳۳۲	سایر
۰/۷۰	۷۵	۰/۴۷	۵۲	۰/۵۸	۱۲۷	اظهار نشده
۱۰۰/۰۰	۱۱۵۲۱	۱۰۰/۰۰	۱۱۵۶۰	۱۰۰/۰۰	۲۳۰۸۱	بذخ کلات
۶/۵۸	۷۵۸	۷۰/۱۸	۸۱۱۳	۳۸/۴۳	۸۸۷۱	شاغل
۱/۵۹	۱۸۳	۲/۴۳	۳۹۶	۲/۵۱	۵۷۹	بیکار/جویای کار/
۶/۸۰	۷۸۳	۱۵/۱۶	۱۷۵۲	۱۰/۹۸	۲۵۳۵	محصن
۷۲/۸۱	۸۲۸۹	۰/۸۷	۱۰۱	۳۶/۷۸	۸۴۹۰	خانه دار
۰/۷۵	۸۶	۰/۸۱	۹۴	۰/۷۸	۱۸۰	دارای درآمد بدون کار
۱۰/۴۳	۱۲۰۲	۹/۱۰	۱۰۵۲	۹/۷۷	۲۲۵۴	سایر
۱/۰۴	۱۲۰	۰/۴۵	۵۲	۰/۷۵	۱۷۲	اظهار نشده

جدول ۲- جمعیت ۱۰ ساله و بیشتر نقاط روستایی شهرستان بر حسب بخش و وضع فعالیت، به تفکیک جنس (دنباله)

زن		مرد		مرد و زن		وضع فعالیت
درصد	تعداد	درصد	تعداد	درصد	تعداد	
۱۰۰/۰۰	۴۹۵۶۷	۱۰۰/۰۰	۵۲۰۸۲	۱۰۰/۰۰	۱۰۲۶۴۹	بخش مرکزی
۵/۵۱	۲۷۳۳	۶۸/۷۲	۳۶۴۷۹	۳۸/۲۰	۳۹۲۱۲	شاغل
۱/۳۲	۶۵۲	۵/۶۱	۲۹۷۷	۲/۵۴	۳۶۲۹	بیکار / جویبای کار /
۹/۸۲	۴۸۶۶	۱۴/۷۲	۷۸۱۶	۱۲/۳۵	۱۲۶۸۲	مدرسه
۷۲/۴۹	۳۵۹۳۲	۱/۶۷	۸۸۹	۲۵/۸۷	۳۶۸۲۱	خانه دار
۰/۹۵	۴۷۰	۱/۲۰	۶۶۲	۱/۱۲	۱۱۶۲	دارای درآمد بدون کار
۸/۶۸	۴۳۴۱	۷/۴۵	۳۹۵۳	۸/۱۸	۸۳۹۴	سایر
۰/۹۵	۴۷۳	۰/۵۲	۲۷۶	۰/۷۳	۷۴۹	اظهار نشده

نقشه روستایی بخش احمدآباد شهرستان شهدار استان خراسان (دستانهای یوه زن در حجام)

سرشماری عمومی همراه سال ۱۳۶۵



دارتینامه بود
مرکز آمار ایران
طالام

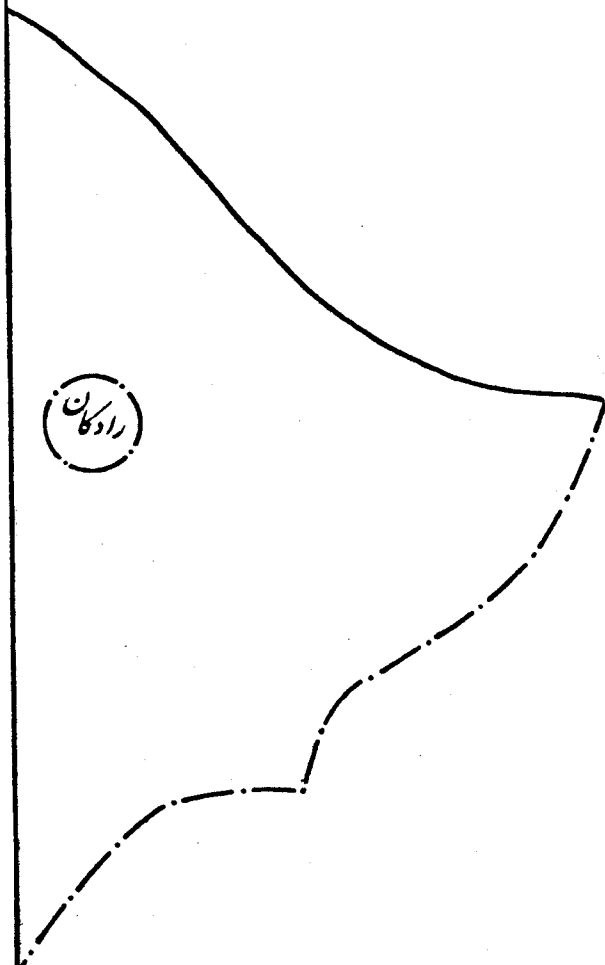
- قلع شهری
- آبادی بیست خانوار بیشتر
- جاده آسفالت
- - - - جاده شوسه
- جاده خاکی (جیب و د)
- - - - جاده مالرو
- حدود دهستان
- — — — مرز کشور











کیلومتر
۰ ۴ ۸ ۱۲ ۱۶ ۲۰
خیابان قری

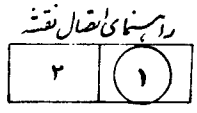
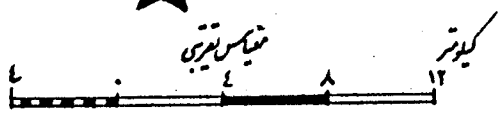
نقشه روستای بخش چاران شهرستان شهد از استان خراسان (دهستان رادگان)

سرنگاری عمومی همراه سال ۱۳۶۵



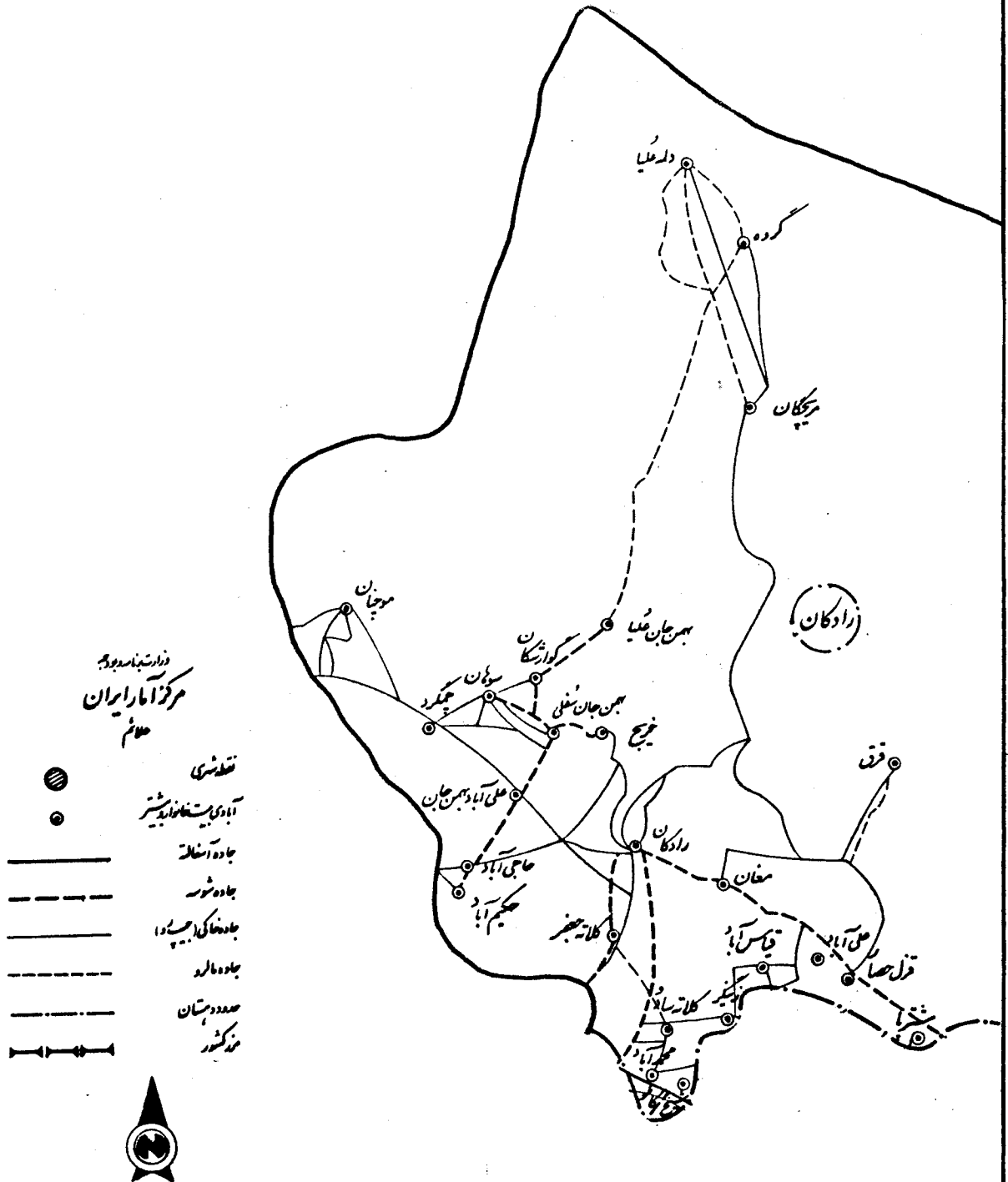
دارتستان خراسان
مرکز آمار ایران
علام

-  نقطه شهری
-  آبادی مستغنیان بیشتر
-  جاده آسفالت
-  جاده شوسه
-  جاده خاکی بچرخه
-  جاده مالرو
-  حدود دهستان
-  مرکز کشور



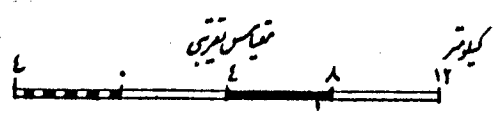
نقشه روستایی بخش خاران شهرستان شهد از استان خراسان (دستان اودکان)

سرتاری عمومی همراه سال ۱۳۶۵



دانشگاه شهید بهشتی
مرکز آمار ایران
حاجم

- نقطه شهری
- آبادی روستایی
- جاده آسفالت
- - - - جاده شوره
- - - - جاده خاکی با پایه
- - - - جاده خاکی
- حدود دهستان
- ▲ مرکز کشور

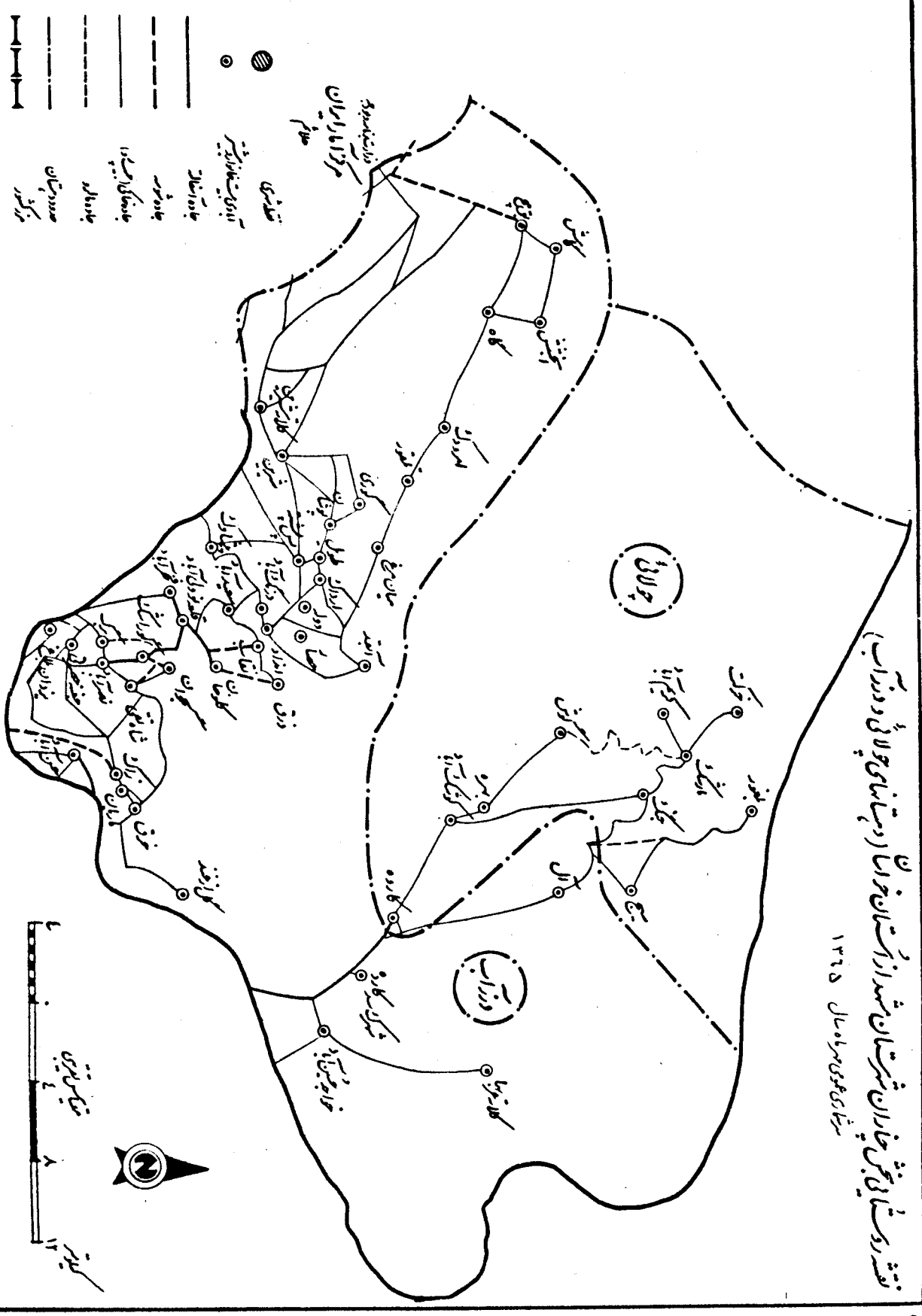


راهپیمایی اتصال نقشه

۲	۶
---	---

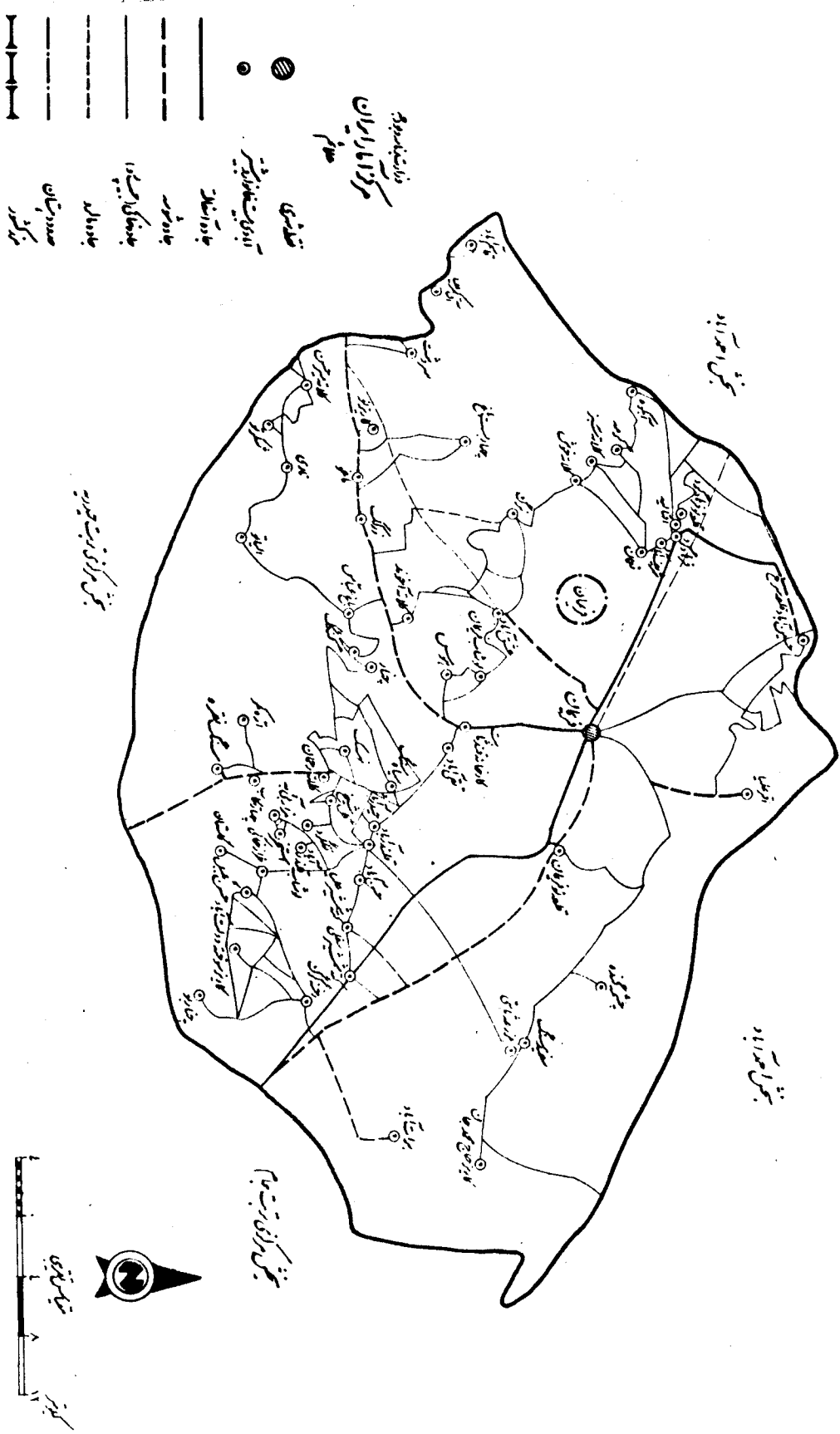
نقشه راه‌های بخش خیاران شهرستان شهد از استان خراسان اردستانهای چولالی و درآب

رشته‌های عمومی همراه سال ۱۳۱۵



نقشه روستاهای بخش فویان شهرستان شندز استان تهران

شماره کمیسیون شماره ۱۳۱۵



نقشه روشنمایی بخش مرکزی شهرستان مشهد از روستان خراسان (دهستان تبادکان)

سرشماری عمومی همراه سال ۱۳۶۵

بخش نکلات

کوچک حیدر
کوچک آستان

تبادکان

جزی
تبادکان

آبکنی
بندل باغ

پال

بخش احمدآباد

خیرآباد
کیمبیت

فراش آباد

الکماری

دوازدهمین دوره
مرکز آمار ایران
علامت

- نقطه شهری
- آبادی بیست نفره یا بیشتر
- جاده آسفالت
- جاده شوسه
- جاده خاکی بچسبند
- جاده مالرد
- حدود دهستان
- ==>==> مرکز کشور



در روستاهای انتقال نقشه
۱ ۲

کیلومتر
تعیین نوبتی
۰ ۲ ۴ ۶ ۸ ۱۰ ۱۲

نقشه روستایی بخش مرکزی شهرستان شهدز استان خراسان (دهستان میان ولایت)

سرشماری عمومی همراه سال ۱۳۶۵

بخش چاران



- دهستان میان ولایت
- ۱- رحمان
 - ۲- نمرنگی
 - ۳- فیلیان صحرانی
 - ۴- تادرد آباد
 - ۵- دهسنگ
 - ۶- خداوردی
 - ۷- حسین آباد گوشه

بخش طرقه

فدارت بندر بروجرد
مرکز آمار ایران
علامت

- نقشه شهری
- آبادی بیست خانوار بیشتر
- جاده آسفالت
- - - - - جاده شوره
- جاده خاکی آبیست در
- - - - - جاده مالرو
- حدود دهستان
- ||| مرکز کشور



تقیاس نوبی

کیلومتر



خصوصیات اجتماعی - اقتصادی آبادیهای دارای سکنه شهرستان مشهد

شماره ردیف آبادی	آبادی	نوع راه آبادی (کیلومتر)	تعداد خانوار	جمعیت	جمعیت عساکر بیشتر	جمعیت باسواد	جمعیت شغل	فعالیت کشاورزی							
								زراعت	باغداری	دامداری دامپروری	پرورش طیور	پرورش گاو برهیم	پرورش بز و گوسفند	پرورش ماهی	
۱	۲	۳	۴	۵	۶	۷	۸	۹	۱۰	۱۱	۱۲	۱۳	۱۴	۱۵	۱۶
	بخش احمد آباد			۱۶۹۶۶	۳۶۱۷۶	۲۹۲۸۵	۱۸۲۳۹	۲۲۷	۱۱۶	۱۲	۲۲	۰	۰	۰	۲
	دهستان پاسارگاد ولایت			۲۹۷۲	۵۵۰۰	۴۶۲۱	۶۰۱۰۹	۱۱۶	۱۱	۱۱۲	۱۸	۰	۰	۰	۰
۱	ابراهیم آباد	۳	۱	۲	۲	۰	۰	*	*	*	*	*	*	*	*
۲	ابراهیم آباد	۲	۲۲	۳۲	۲۰۱	۶۸	۲۹	*	*	*	*	*	*	*	*
۳	ابروان	۲	۱۶۲	۸۳۰	۶۲۶	۳۱۳	۴۱۲	*	*	*	*	*	*	*	*
۴	ایمان	۲	۱۷۱	۸۸۱	۷۴۷	۲۴۲	۴۱۲	*	*	*	*	*	*	*	*
۵	احمد آباد	۱	۱۰۲	۵۷۶	۴۳۸	۱۸۵	۳۹	*	*	*	*	*	*	*	*
۶	اردولوک	۲	۴۱	۲۵۸	۱۷۱	۹۵	۵۴	*	*	*	*	*	*	*	*
۷	اره	۲	۹۶	۵۱۵	۳۸۷	۲۰۱	۱۱۲	*	*	*	*	*	*	*	*
۸	الخور	۲	۴۶	۲۹۷	۱۵۱	۳۴	۴۹	*	*	*	*	*	*	*	*
۹	النگ پیغه	۴	۲	۳۱	۰	۰	۷	*	*	*	*	*	*	*	*
۱۰	النگ ضاه	۲	۹۹	۵۰۰	۳۷۳	۳۲۱	۱۱۲	*	*	*	*	*	*	*	*
۱۱	ایستگاه امیرور و عیسان آباد	۱	۱۱	۷۰	۴۴	۳۴	۱۱	*	*	*	*	*	*	*	*
۱۲	ایستگاه سلام	۱	۹	۲۴	۱۹	۱۹	۸	*	*	*	*	*	*	*	*
۱۳	ایستگاه نریمان	۱	۳۰	۲۱۴	۱۷۲	۲۴۰	۲۳	*	*	*	*	*	*	*	*
۱۴	باغ صالحان	۱	۷۹	۴۰۷	۳۰۸	۱۶۶	۸۵	*	*	*	*	*	*	*	*
۱۵	بیرجوری	۲	۳۲	۱۱۲	۹۲	۵۵	۴۴	*	*	*	*	*	*	*	*
۱۶	بیربلی	۲	۱۶	۲۲	۵۷	۲۸	۱۸	*	*	*	*	*	*	*	*
۱۷	بوتقز	۲	۸۱	۱۰۱	۸۸	۵۲	۱۳	*	*	*	*	*	*	*	*
۱۸	بوتقز مرده	۳	۷۱	۸۰	۲۶	۳۳	۳۰	*	*	*	*	*	*	*	*
۱۹	بیبازند	۲	۲۷	۳۵۱	۲۲۲	۳۶	۳۵	*	*	*	*	*	*	*	*
۲۰	بیدک	۲	۵۴	۲۷۵	۲۰۷	۱۰۱	۷۷	*	*	*	*	*	*	*	*
۲۱	پهذوری	۲	۲۷	۱۲۵	۹۴	۵۲	۴۴	*	*	*	*	*	*	*	*
۲۲	تپه نادر	۲	۲۲	۱۱۵	۹۰	۵۰	۳۳	*	*	*	*	*	*	*	*
۲۳	تقی آباد	۲	۱۶۶	۸۲۷	۶۱۰	۲۶۶	۱۹۱	*	*	*	*	*	*	*	*
۲۴	تلخک	۲	۴۸	۲۵۵	۱۸۲	۵۷	۴۸	*	*	*	*	*	*	*	*
۲۵	تنگل فور سفلی	۲	۲۶	۱۲۰	۸۹	۲۰	۲۶	*	*	*	*	*	*	*	*
۲۶	تنگل فور علیا	۱	۱۸۸	۳۳۳	۲۶۲	۲۲۷	۱۶۲	*	*	*	*	*	*	*	*
۲۷	تیمور آباد	۲	۵۰	۲۹۰	۲۲۰	۱۱۷	۶۵	*	*	*	*	*	*	*	*
۲۸	چهار بیگ	۳	۲۲	۱۳۰	۹۸	۴۱	۳۲	*	*	*	*	*	*	*	*
۲۹	چرخک سفلی	۲	۴۷	۲۴۲	۱۸۶	۸۶	۵۴	*	*	*	*	*	*	*	*
۳۰	چرخک علیا	۲	۲۷	۱۲۰	۹۷	۴۶	۴۰	*	*	*	*	*	*	*	*
۳۱	چوبی تو	۲	۵۸۲	۲۹۷۲	۲۲۶۶	۱۲۵۱	۶۱۸	*	*	*	*	*	*	*	*
۳۲	چاه آباد	۲	۵۷	۲۱۰	۱۲۱	۲۷	۵۶	*	*	*	*	*	*	*	*
۳۳	چاه حاج اکبر	۲	۱۱	۵۷	۴۸	۳	۱۳	*	*	*	*	*	*	*	*
۳۴	چاه دشت جویان	۳	۱	۳	۲	۰	۱	*	*	*	*	*	*	*	*
۳۵	چاه میدانم	۳	۱	۶	۲	۰	۲	*	*	*	*	*	*	*	*
۳۶	چاه منارز اده	۲	۹	۴۵	۳۲	۲	۴۴	*	*	*	*	*	*	*	*
۳۷	چاه غرابی	۳	۱۱	۴۴	۳۲	۰	۲۱	*	*	*	*	*	*	*	*
۳۸	چاه ظالی	۲	۸	۳۲	۲۲	۱	۷	*	*	*	*	*	*	*	*
۳۹	چاه مز ار سفلی	۲	۹۲	۴۲۳	۳۵۸	۱۲۸	۱۰۹	*	*	*	*	*	*	*	*
۴۰	چاه مز ار علیا	۲	۵۸	۲۸۳	۲۰۷	۲۸	۳۴	*	*	*	*	*	*	*	*
۴۱	چاهک	۱	۱۸۱	۷۳۶	۶۸۲	۲۱۹	۲۰۶	*	*	*	*	*	*	*	*
۴۲	چاههای بهز ادیبان	۱	۶	۳۹	۲۸	۹	۹	*	*	*	*	*	*	*	*
۴۳	چاههای حبیبه بهار	۲	۸	۴۹	۳۱	۸	۸	*	*	*	*	*	*	*	*
۴۴	چاهه رخا	۲	۷	۳۲	۲۸	۱۱	۶	*	*	*	*	*	*	*	*

کل نوع راه آبادی، جاده اسفند ۱، جاده شوره ۲، جاده خاکی ۳، مارو ۴، سایر راههای آسفالته و آبی ۵، نامشخص ۶

شماره ردیف آبادی	مبلغ مخزن سلمانان	امکن مخزن سلمانان	شورای اسلامی روستایی	دفتر بهداشت سازمان	مرکز خدمات روستایی	پایگاه بهداشت بچ	آب لوله کشی	برق	دبستان	درسه راهمایی	آموزش تخصصی بهداشت عمومی	خام	مرکز بهداشتی درمانی	خانه بهداشت	پزشک	دانشگاه کتیبین راهبردی	بیمارستانی روستایی	صندوق پست	دستری پرورسانه بهداشت آبادی	مجلس	دستری پرورسانه بهداشت عمومی آبادی	فروشگاه تعاونی	تعمیرگاه ماشین آلات کشاورزی	تعداد کو سفند و بز	تعداد گاو سگساله	
۱۷	۱۰۵	۶۶	۳۶	۱۸۴	۵	۴۶	۱۱۱	۵۷	۱۷۹	۲۳	۶۶	۱۲۲	۸	۷	۱۵	۲۹	۲۸	۲۱	۶	۱۱	۱۳۲	۵۰	۵	۴۳۶۹۰۹	۲۱۶۸۲	
۱۸	۶۶	۶۶	۳۶	۳۸	۲	۶۳	۵۲	۶۸	۸۸	۶	۲۲	۳۵	۲	۲	۸	۱۲	۱۶	۹	۳	۲	۸۵	۲۶	۳	۳۶۱۳۵۴	۱۳۳۰	
۱۹	*	*	*	*	*	*	*	*	*	*	*	*	*	*	*	*	*	*	*	*	*	*	*	*	*	*
۲۰	*	*	*	*	*	*	*	*	*	*	*	*	*	*	*	*	*	*	*	*	*	*	*	*	*	*
۲۱	*	*	*	*	*	*	*	*	*	*	*	*	*	*	*	*	*	*	*	*	*	*	*	*	*	*
۲۲	*	*	*	*	*	*	*	*	*	*	*	*	*	*	*	*	*	*	*	*	*	*	*	*	*	*
۲۳	*	*	*	*	*	*	*	*	*	*	*	*	*	*	*	*	*	*	*	*	*	*	*	*	*	*
۲۴	*	*	*	*	*	*	*	*	*	*	*	*	*	*	*	*	*	*	*	*	*	*	*	*	*	*
۲۵	*	*	*	*	*	*	*	*	*	*	*	*	*	*	*	*	*	*	*	*	*	*	*	*	*	*
۲۶	*	*	*	*	*	*	*	*	*	*	*	*	*	*	*	*	*	*	*	*	*	*	*	*	*	*
۲۷	*	*	*	*	*	*	*	*	*	*	*	*	*	*	*	*	*	*	*	*	*	*	*	*	*	*
۲۸	*	*	*	*	*	*	*	*	*	*	*	*	*	*	*	*	*	*	*	*	*	*	*	*	*	*
۲۹	*	*	*	*	*	*	*	*	*	*	*	*	*	*	*	*	*	*	*	*	*	*	*	*	*	*
۳۰	*	*	*	*	*	*	*	*	*	*	*	*	*	*	*	*	*	*	*	*	*	*	*	*	*	*
۳۱	*	*	*	*	*	*	*	*	*	*	*	*	*	*	*	*	*	*	*	*	*	*	*	*	*	*
۳۲	*	*	*	*	*	*	*	*	*	*	*	*	*	*	*	*	*	*	*	*	*	*	*	*	*	*
۳۳	*	*	*	*	*	*	*	*	*	*	*	*	*	*	*	*	*	*	*	*	*	*	*	*	*	*
۳۴	*	*	*	*	*	*	*	*	*	*	*	*	*	*	*	*	*	*	*	*	*	*	*	*	*	*
۳۵	*	*	*	*	*	*	*	*	*	*	*	*	*	*	*	*	*	*	*	*	*	*	*	*	*	*
۳۶	*	*	*	*	*	*	*	*	*	*	*	*	*	*	*	*	*	*	*	*	*	*	*	*	*	*
۳۷	*	*	*	*	*	*	*	*	*	*	*	*	*	*	*	*	*	*	*	*	*	*	*	*	*	*
۳۸	*	*	*	*	*	*	*	*	*	*	*	*	*	*	*	*	*	*	*	*	*	*	*	*	*	*
۳۹	*	*	*	*	*	*	*	*	*	*	*	*	*	*	*	*	*	*	*	*	*	*	*	*	*	*
۴۰	*	*	*	*	*	*	*	*	*	*	*	*	*	*	*	*	*	*	*	*	*	*	*	*	*	*
۴۱	*	*	*	*	*	*	*	*	*	*	*	*	*	*	*	*	*	*	*	*	*	*	*	*	*	*
۴۲	*	*	*	*	*	*	*	*	*	*	*	*	*	*	*	*	*	*	*	*	*	*	*	*	*	*
۴۳	*	*	*	*	*	*	*	*	*	*	*	*	*	*	*	*	*	*	*	*	*	*	*	*	*	*
۴۴	*	*	*	*	*	*	*	*	*	*	*	*	*	*	*	*	*	*	*	*	*	*	*	*	*	*
۴۵	*	*	*	*	*	*	*	*	*	*	*	*	*	*	*	*	*	*	*	*	*	*	*	*	*	*

خصوصیات اجتماعی - اقتصادی آبادیهای دارایی سکنه شهرستان مشهد

شماره رده آبادی	آبادی	کده آبادی	نوع راه آبادی (کده)	تعداد خانوار	کل جمعیت	جمعیت عمال بیشتر	جمعیت باسواد	جمعیت شامل	فعالیت کشاورزی						
									۱۰	۱۱	۱۲	۱۳	۱۴	۱۵	۱۶
۴۶	چشمه رونق	۱۶۲۷۵۹	۲	۲	۲۱	۱۶	۱۳	۷	*	*	*	*	*	*	*
۴۷	چلغی	۱۶۲۷۶۷	۲	۲	۵۲۳	۳۸۸	۱۶۷	۹۲	*	*	*	*	*	*	*
۴۸	چنارک	۱۶۲۷۶۸	۲	۱۹۷	۱۰۱۰	۷۵۵	۲۴۲	۳۲۰	*	*	*	*	*	*	*
۴۹	چو پسانک	۱۶۲۷۶۹	۲	۱	۲	۲	۰	۲	*	*	*	*	*	*	*
۵۰	چهار شاخو	۱۶۲۷۷۰	۴	۲	۱۰	۹	۴	۳	*	*	*	*	*	*	*
۵۱	چهل من سنگ سفلی	۱۶۲۷۷۱	۲	۱۰۶	۵۹۵	۴۵۴	۱۶۸	۱۵۰	*	*	*	*	*	*	*
۵۲	چهل من سنگ علیا	۱۶۲۷۷۲	۲	۲۱	۱۱۸	۱۰۰	۶۰	۲۹	*	*	*	*	*	*	*
۵۳	حصن آباد	۱۶۲۷۷۶	۲	۴۹	۲۴۹	۱۹۸	۱۲۱	۶۲	*	*	*	*	*	*	*
۵۴	حصن آباد	۱۶۲۷۷۵	۲	۳	۱۳	۹	۲	۴	*	*	*	*	*	*	*
۵۵	حصین آباد سنگ بخت	۱۶۲۷۷۷	۳	۵	۲۰	۱۹	۷	۷	*	*	*	*	*	*	*
۵۶	حصین آباد گز بند	۱۶۲۷۷۸	۲	۲۶	۱۴۲	۱۱۱	۶۶	۳۰	*	*	*	*	*	*	*
۵۷	خادم آباد	۱۶۲۷۷۹	۲	۱۶۰	۹۳۸	۷۳۵	۳۹۸	۳۲۲	*	*	*	*	*	*	*
۵۸	خارزار	۱۶۲۷۸۰	۱	۲۷	۱۷۰	۱۲۱	۴۴	۳۶	*	*	*	*	*	*	*
۵۹	خان شایب	۱۶۲۷۸۱	۲	۴	۲۳	۱۸	۰	۷	*	*	*	*	*	*	*
۶۰	خانقاه	۱۶۲۷۸۲	۳	۷	۴۲	۳۲	۰	۹	*	*	*	*	*	*	*
۶۱	خیر آباد شاهون گرماب	۱۶۲۷۸۵	۲	۳۶	۲۱۶	۱۶۲	۱۰۴	۴۰	*	*	*	*	*	*	*
۶۲	دمرو بیا	۱۶۲۷۸۶	۲	۵۲	۲۵۹	۱۸۴	۷۰	۶۶	*	*	*	*	*	*	*
۶۳	درخت بید	۱۶۲۷۸۷	۳	۳۵	۱۶۷	۱۳۰	۸۱	۵۶	*	*	*	*	*	*	*
۶۴	دره اخوند	۱۶۲۷۸۸	۳	۶۰	۳۵۵	۲۷۸	۲۰	۱۲۵	*	*	*	*	*	*	*
۶۵	دو سنگ	۱۶۲۷۹۱	۳	۷۴	۴۲۳	۳۱۲	۸۳	۱۰۵	*	*	*	*	*	*	*
۶۶	دو قلعه میر اشک	۱۶۲۷۹۲	۳	۶۸	۳۳۳	۲۶۶	۱۷۳	۸۴	*	*	*	*	*	*	*
۶۷	دهنه چهل	۱۶۲۷۹۳	۳	۲۴	۱۳۰	۹۲	۳۶	۳۹	*	*	*	*	*	*	*
۶۸	رزمناه سفلی	۱۶۲۷۹۹	۴	۱۲	۵۵	۴۷	۲۰	۱۸	*	*	*	*	*	*	*
۶۹	رزمناه علیا	۱۶۲۸۰۰	۳	۲۶	۱۴۷	۱۲۰	۸۳	۴۶	*	*	*	*	*	*	*
۷۰	سالار آباد	۱۶۲۸۰۲	۲	۲۰۷	۱۲۵۱	۹۳۵	۳۶۶	۳۱۸	*	*	*	*	*	*	*
۷۱	سلیمانی	۱۶۲۸۰۴	۲	۱۴۰	۷۱۳	۵۲۹	۳۶۷	۲۷۱	*	*	*	*	*	*	*
۷۲	سنگ تک	۱۶۲۸۰۵	۲	۳	۱۶	۱۲	۴	۵	*	*	*	*	*	*	*
۷۳	سنگ تک	۱۶۲۸۰۶	۳	۹	۴۸	۳۸	۲۱	۸	*	*	*	*	*	*	*
۷۴	سنگ بخت	۱۶۲۸۰۷	۳	۱۲۵	۶۹۸	۵۳۶	۳۳۲	۱۵۰	*	*	*	*	*	*	*
۷۵	شادبچه سفلی	۱۶۲۸۰۹	۳	۲	۳	۲	۱	۳	*	*	*	*	*	*	*
۷۶	شادبچه علیا	۱۶۲۸۱۰	۳	۱	۱	۱	۰	۱	*	*	*	*	*	*	*
۷۷	شاهان گرماب	۱۶۲۸۱۱	۲	۶	۱۷	۱۲	۴	۴	*	*	*	*	*	*	*
۷۸	شرکت پونالو	۱۶۲۸۱۲	۲	۱	۷	۵	۴	۱	*	*	*	*	*	*	*
۷۹	شورک افغانها	۱۶۲۸۱۹	۲	۱۱۱	۵۷۶	۴۲۶	۱۴۱	۱۶۱	*	*	*	*	*	*	*
۸۰	شورک منگی	۱۶۲۸۲۰	۱	۱۱۶	۶۰۰	۴۵۷	۱۸۱	۲۱۹	*	*	*	*	*	*	*
۸۱	شهرک رضوی	۱۶۲۹۱۰	۱	۵۲۵	۲۹۶۵	۲۱۵۸	۱۶۱۱	۴۹۰	*	*	*	*	*	*	*
۸۲	صالح خانی	۱۶۲۸۲۲	۳	۲۵	۱۷۶	۱۳۹	۷۶	۶۱	*	*	*	*	*	*	*
۸۳	علی آباد حاج رمضان	۱۶۲۸۲۴	۲	۲۷	۱۱۷	۹۴	۳۰	۲۰	*	*	*	*	*	*	*
۸۴	غزل یار	۱۶۲۷۱۷	۳	۱۵	۹۰	۶۵	۱۸	۱۷	*	*	*	*	*	*	*
۸۵	قازقان	۱۶۲۸۲۵	۱	۲۰۸	۱۰۶۸	۸۰۶	۴۳۶	۲۷۴	*	*	*	*	*	*	*
۸۶	قرقره سفلی	۱۶۲۸۲۷	۲	۶۰	۲۹۵	۲۴۳	۱۴۵	۸۳	*	*	*	*	*	*	*
۸۷	قرقره علیا	۱۶۲۸۲۸	۳	۱۷	۸۹	۷۱	۳۸	۲۲	*	*	*	*	*	*	*
۸۸	قرته سفلی	۱۶۲۸۲۹	۳	۶۶	۳۲۱	۲۴۱	۱۱۳	۱۱۱	*	*	*	*	*	*	*
۸۹	قلعه پختوکه	۱۶۲۸۳۲	۳	۲۹	۱۴۱	۱۰۸	۵۱	۵۵	*	*	*	*	*	*	*
۹۰	قلعه سرخ	۱۶۲۸۳۴	۳	۲۸	۱۳۵	۱۰۵	۵۸	۲۹	*	*	*	*	*	*	*

کد نوع راه آبادی: ۱، جاده اسفند ۱، جاده شورش ۲، جاده خاکی ۳، مارو ۳، سایر (اشکوه راه آهین یا راه آبی) ۵، نامشخص ۶

تعداد گاو و گوساله	تعداد گوسفند و بز	تعمیرگاه ماشین آلات درزی	فروشگاه تعاونی	دسترسی به وسایل نقلیه عمومی آبی	تلفن	دسترسی به روزنامه و مجله آبی	صندوق پست	بیمار و مامای روستایی	دانشگاه پیشین دانشگاهی	پزشک	خانه بهداشت	مرکز بهداشتی درمانی	حمام	آموزش نخست برد آبی	مدرسه راهنمایی	دبستان	برق	آب لوله کشی	پایگاه خدمات بیج	مرکز خدمات روستایی	دفتر جهاد سازندگی	شورای اسلامی روستایی	امکن مذبحی مسلمانان	بنگ مذبحی مسلمانان	شماره ردیف آبادی
۴۲	۴۱	۴۰	۳۹	۳۸	۳۷	۳۶	۳۵	۳۴	۳۳	۳۲	۳۱	۳۰	۲۹	۲۸	۲۷	۲۶	۲۵	۲۴	۲۳	۲۲	۲۱	۲۰	۱۹	۱۸	۱۷
۷	۱۳۰			*									*	*								*	*	*	۴۶
۱۵	۲۲۰۰			*									*	*								*	*	*	۴۷
۱۰	۱۲۰۰۰			*									*	*								*	*	*	۴۸
۰	۷۰			*									*	*								*	*	*	۴۹
۵۰	۰			*									*	*								*	*	*	۵۰
۰	۵۰۰۰			*				*					*	*								*	*	*	۵۱
۲۵	۵۰۰			*									*	*								*	*	*	۵۲
۵۰	۲۷۰			*									*	*								*	*	*	۵۳
۰	۰			*									*	*								*	*	*	۵۴
۰	۴۵۰			*									*	*								*	*	*	۵۵
۵۰	۲۵۰۰		*	*									*	*								*	*	*	۵۶
۵۰	۲۲۰۰		*	*									*	*								*	*	*	۵۷
۰	۲۰۰		*	*				*					*	*								*	*	*	۵۸
۰	۵۰۰		*	*									*	*								*	*	*	۵۹
۰	۲۰۰		*	*									*	*								*	*	*	۶۰
۱۰۰	۷۰۰		*	*									*	*								*	*	*	۶۱
۰	۲۵۰۰		*	*									*	*								*	*	*	۶۲
۱۰۰	۲۱۰۰		*	*									*	*								*	*	*	۶۳
۲	۱۹۰۰		*	*									*	*								*	*	*	۶۴
۲۰	۱۵۰۰		*	*									*	*								*	*	*	۶۵
۲۰۰	۲۰۰۰		*	*			*	*				*	*	*								*	*	*	۶۶
۰	۸۵۰		*	*									*	*								*	*	*	۶۷
۱۵۰	۰		*	*									*	*								*	*	*	۶۸
۱۰۰	۱۳۵۰		*	*				*					*	*								*	*	*	۶۹
۱۳۰	۱۳۰۰		*	*				*					*	*								*	*	*	۷۰
۲۳	۱۳۷۶		*	*				*					*	*					*			*	*	*	۷۱
۱۱	۲۱۲		*	*				*					*	*								*	*	*	۷۲
۷	۳۰۰		*	*				*					*	*								*	*	*	۷۳
۵۰	۱۳۰۰		*	*	*		*	*					*	*					*			*	*	*	۷۴
۰	۵۰۰		*	*				*					*	*					*			*	*	*	۷۵
۰	۱۷۰۰		*	*				*					*	*					*			*	*	*	۷۶
۰	۰		*	*				*					*	*					*			*	*	*	۷۷
۰	۰		*	*				*					*	*					*			*	*	*	۷۸
۵	۸۰۰۰		*	*				*					*	*					*			*	*	*	۷۹
۰	۷۰۰۰		*	*				*					*	*					*			*	*	*	۸۰
۱۰	۷۲	*	*	*	*		*	*				*	*	*					*			*	*	*	۸۱
۲۰	۳۵۰		*	*				*				*	*	*					*			*	*	*	۸۲
۰	۵۰۰		*	*				*				*	*	*					*			*	*	*	۸۳
۰	۱۵۰۰		*	*				*				*	*	*					*			*	*	*	۸۴
۱۰۰	۱۵۰۰۰		*	*			*	*				*	*	*					*			*	*	*	۸۵
۱۰۰	۲۰۸۰		*	*			*	*				*	*	*					*			*	*	*	۸۶
۶	۱۲۰۰		*	*				*				*	*	*					*			*	*	*	۸۷
۱۰	۲۵۰۰		*	*				*	*			*	*	*					*			*	*	*	۸۸
۶	۱۸۰۰		*	*				*	*	*		*	*	*					*			*	*	*	۸۹
۸۰	۲۰۰۰		*	*				*	*	*		*	*	*					*			*	*	*	۹۰

خصوصیات اجتماعی - اقتصادی آبادیهای دارای سکنه شهرستان مشهد

شماره ریز آبادی	آبادی	کد آبادی	نوع راه آبادی (کد)	تعداد خانوار	کل جمعیت	جمعیت عرسال بیشتر	جمعیت باسواد	جمعیت شامل	فعايت عمده كش درزي						
									پرورش ماهی	پرورش زنبورسل	پرورش گاو ابراهيم	پرورش گاو پلور	دامداری دامپروری	باغداری	زراعت
۱	۲	۳	۴	۵	۶	۷	۸	۹	۱۰	۱۱	۱۲	۱۳	۱۴	۱۵	۱۶
۹۱	قلعه نو	۱۶۲۸۲۵	۲	۹	۵۰	۲۴	۶	۱۱	*	*	*	*	*	*	*
۹۲	قلعه نو کلاته منار	۱۶۲۸۲۶	۲	۱۸	۷۱	۲۲	۳۰	۱	*	*	*	*	*	*	*
۹۳	فیچین در	۱۶۲۸۲۷	۱	۱	۴	۴	۱	۴	*	*	*	*	*	*	*
۹۴	کار نقش علیا	۱۶۲۸۲۹	۲	۲۹	۱۲۹	۹۶	۵۰	۲۴	*	*	*	*	*	*	*
۹۵	کار بیز دره	۱۶۲۸۴۱	۲	۴۵	۲۱۹	۱۶۴	۴۴	۵۴	*	*	*	*	*	*	*
۹۶	کال حاجی قربان	۱۶۲۸۴۲	۲	۷	۴۸	۲۲	۱۶	۸	*	*	*	*	*	*	*
۹۷	کلاته حاج علی	۱۶۲۸۴۵	۲	۱۵	۷۱	۵۶	۱۲	۲۶	*	*	*	*	*	*	*
۹۸	کلاته میدا	۱۶۲۸۴۷	۲	۴۶	۲۱۴	۱۵۲	۴۲	۴۰	*	*	*	*	*	*	*
۹۹	کلاته عبدال	۱۶۲۸۴۸	۲	۳۴	۱۱۲	۸۲	۴۲	۴۱	*	*	*	*	*	*	*
۱۰۰	کلاته کر بلائی قدم	۱۶۲۸۵۱	۲	۲۱	۱۵۲	۱۲۲	۵۹	۵۷	*	*	*	*	*	*	*
۱۰۱	کلاته منار	۱۶۲۸۵۲	۲	۲۰۲	۹۹۴	۷۵۷	۲۲۸	۲۱۸	*	*	*	*	*	*	*
۱۰۲	کلاته میرزا اجاشی	۱۶۲۸۵۲	۲	۹۱	۴۲۹	۳۲۵	۶۸	۲۱۲	*	*	*	*	*	*	*
۱۰۳	کمرچه سفلی	۱۶۲۸۵۶	۲	۴۴	۲۱۸	۱۶۲	۲۹	۴۶	*	*	*	*	*	*	*
۱۰۴	کمرچه علیا	۱۶۲۸۵۷	۲	۲۷	۱۸۲	۱۲۲	۱۷	۲۹	*	*	*	*	*	*	*
۱۰۵	کمر زرد	۱۶۲۸۵۸	۴	۸	۳۵	۲۴	۸	۱۱	*	*	*	*	*	*	*
۱۰۶	کوه سفید علیا	۱۶۲۸۷۰	۴	۱۵	۴۲	۵۴	۲۱	۱۹	*	*	*	*	*	*	*
۱۰۷	گاو برج	۱۶۲۸۷۱	۲	۲۸	۹۶	۳۲۰	۱۱۷	۱۵۱	*	*	*	*	*	*	*
۱۰۸	گاوداری تپه سلام	۱۶۲۸۷۲	۱	۲۱	۱۶۳	۱۲۲۲	۵۹۶	۴۱۱	*	*	*	*	*	*	*
۱۰۹	گبری	۱۶۲۸۷۳	۴	۱	۲	۲	۰	۲	*	*	*	*	*	*	*
۱۱۰	گله چشمه	۱۶۲۸۷۶	۲	۱	۱	۱	۱	۱	*	*	*	*	*	*	*
۱۱۱	گیامی	۱۶۲۸۷۷	۲	۹۳	۵۲۷	۲۲۲	۳۶	۲۰۱	*	*	*	*	*	*	*
۱۱۲	قیمر زرد	۱۶۲۸۷۸	۲	۱۶	۷۶	۵۹	۲۵	۲۰	*	*	*	*	*	*	*
۱۱۳	ماقوله	۱۶۲۸۸۱	۲	۲۱	۱۴۷	۱۰۶	۴۲	۲۶	*	*	*	*	*	*	*
۱۱۴	محمد آباد مر چشمه بیر اشک	۱۶۲۸۸۲	۲	۲۸	۱۵۲	۱۲۲	۳۷	۴۲	*	*	*	*	*	*	*
۱۱۵	مرغداری چردک	۱۶۲۸۸۵	۱	۲	۹	۶	۲	۲	*	*	*	*	*	*	*
۱۱۶	مزرعه کریم آباد	۱۶۲۸۸۶	۱	۲	۷	۷	۲	۳	*	*	*	*	*	*	*
۱۱۷	موسی آباد	۱۶۲۸۸۷	۲	۱۷۶	۸۷۲	۶۹۸	۱۶۷	۲۰۸	*	*	*	*	*	*	*
۱۱۸	میامی	۱۶۲۸۸۸	۱	۲۴۴	۱۲۱۶	۹۳۲	۳۹۴	۱۹۵	*	*	*	*	*	*	*
۱۱۹	میربیتکش	۱۶۲۸۸۹	۲	۴۴	۲۷۹	۲۰۲	۹۶	۶۷	*	*	*	*	*	*	*
۱۲۰	شاربیتد	۱۶۲۸۹۰	۲	۷۵	۳۵۴	۲۶۶	۱۴۴	۷۲	*	*	*	*	*	*	*
۱۲۱	شریماشی	۱۶۲۸۹۱	۲	۵۲۶	۲۶۴۵	۱۹۶۴	۸۱۷	۲۶۶	*	*	*	*	*	*	*
۱۲۲	شهر آباد	۱۶۲۸۹۲	۲	۶۴	۲۲۲	۲۴۸	۹۵	۷۰	*	*	*	*	*	*	*
۱۲۳	یخدان	۱۶۲۸۹۸	۲	۶	۳۴	۲۶	۱۲	۷	*	*	*	*	*	*	*
۱۲۴	یکه پسته	۱۶۲۸۹۹	۲	۹۲	۵۶۰	۴۲۶	۱۳۱	۱۳۱	*	*	*	*	*	*	*
دهستان پیوه زن															
۱	ابرقشک	۱۶۲۹۱۶	۲	۱۷۴	۸۷۲	۶۶۲	۴۶۱	۲۲۸	*	*	*	*	*	*	*
۲	ارغی	۱۶۲۹۱۸	۲	۵۱	۲۵۱	۱۷۹	۱۱۲	۷۹	*	*	*	*	*	*	*
۳	استاج	۱۶۲۹۱۹	۲	۴۴	۱۷۰	۱۲۸	۵۶	۵۵	*	*	*	*	*	*	*
۴	امیا	۱۶۲۹۲۶	۱	۱	۷	۵	۲	۱	*	*	*	*	*	*	*
۵	اقنچ	۱۶۲۹۲۴	۲	۲۱	۱۱۹	۹۲	۳۵	۳۹	*	*	*	*	*	*	*
۶	او ارشک	۱۶۲۹۲۶	۱	۲۷۱	۲۷۱	۱۳۷۶	۷۸۵	۳۶۶	*	*	*	*	*	*	*
۷	اولنگک امان آباد	۱۶۲۹۲۷	۲	۸۷	۴۷۰	۳۲۱	۱۶۱	۱۰۰	*	*	*	*	*	*	*
۸	ایستگاه ابو معلم	۱۶۲۹۲۹	۲	۵	۱۸	۱۲	۱۰	۵	*	*	*	*	*	*	*
۹	ایستگاه کاشغر	۱۶۲۹۳۰	۲	۲	۹	۶	۶	۲	*	*	*	*	*	*	*

کد نوع راه آبادی، جاده اسفالت، ۱، جاده شوره، ۲، جاده خاکی، ۳، مارو، ۴، سایر (اینگاه راه آهن، باره آبی، ۵، ناشخص، ۶

تعداد گاو و گوساله	تعداد گوسفند و بز	تعمیرگاه پلین آلات کشاورزی	فروشگاه تعاونی	دستری بر وسیله نقلیه عمومی آرایه	تلفن	دستری بر روزنامه و مجله آرایه	صندوق پست	بیمار و دامای روستایی	داپزشک نیکوین داپزشکی	پزشک	خانه بهداشت	مرکز بهداشتی درمانی	حمام	آموزش و تفریح کودکان	مدرسه راهنمایی	دبستان	برق	آب لوله کشی	پایگاه خدمات بیج	مرکز خدمات روستایی	دفتر بهداشت و سلامت	شورای اسلامی روستایی	ادامین بنی سلیزان	بنی بنی سلیزان	شماره ردیف آبادی
۴۲	۴۱	۴۰	۳۹	۳۸	۳۷	۳۶	۳۵	۳۴	۳۳	۳۲	۳۱	۳۰	۲۹	۲۸	۲۷	۲۶	۲۵	۲۴	۲۳	۲۲	۲۱	۲۰	۱۹	۱۸	۱۷
۱	۴																								۶۱
۴	۶۵۰															*									۶۲
۰	۲۰۰															*									۶۳
۳۰۰	۸۵۰			*												*									۶۴
۶	۷۰۰			*												*									۶۵
۵	۱۸۰۰			*												*									۶۶
۲	۱۱۰۰			*												*									۶۷
۰	۵۶۰۰		*	*									*			*									۶۸
۰	۲۲۰۰		*	*					*				*			*									۶۹
۷	۱۲۰۰		*	*					*	*			*			*									۷۰
۱۲۰	۱۵۰۰		*	*					*	*			*			*									۷۱
۰	۷۰۰۰		*	*					*	*			*			*									۷۲
۱۰	۹۰۰		*	*					*	*			*			*									۷۳
۱۰	۶۵۰		*	*					*	*			*			*									۷۴
۲۰	۵۰۰		*	*					*	*			*			*									۷۵
۲۰	۴۲۰		*	*				*	*	*			*			*									۷۶
۰	۵۰۰۰		*	*				*	*	*			*			*									۷۷
۸۰۰۰	۲۷۰۰		*	*				*	*	*			*			*									۷۸
۰	۰		*	*				*	*	*			*			*									۷۹
۰	۰		*	*				*	*	*			*			*									۸۰
۷۰	۸۵۰۰		*	*				*	*	*			*			*									۸۱
۰	۱۵۰۰		*	*				*	*	*			*			*									۸۲
۰	۲۰۰۰		*	*				*	*	*			*			*									۸۳
۱۰۰	۱۹۰۰		*	*				*	*	*			*			*									۸۴
۰	۰		*	*				*	*	*			*			*									۸۵
۰	۰		*	*				*	*	*			*			*									۸۶
۱۳۰	۷۰۰۰		*	*				*	*	*			*			*									۸۷
۱۵۰	۱۲۰۰		*	*				*	*	*			*			*									۸۸
۲	۲۶۰۰		*	*				*	*	*			*			*									۸۹
۴۰	۲۰۰۰		*	*				*	*	*			*			*									۹۰
۲۰	۱۲۰۰۰	*	*	*				*	*	*			*			*									۹۱
۴	۱۹۰۰		*	*				*	*	*			*			*									۹۲
۱۲	۲۰۰		*	*				*	*	*			*			*									۹۳
۸۰	۲۰۰۰		*	*				*	*	*			*			*									۹۴
۵۲۷۲	۸۱۲۸۰	۲	۱۶	۳۱	۷	۲	۶	۹	۱۲	۵	۲	۵	۲۱	۱۱	۱۳	۲۲	۲۲	۱۱	۲	۱	۱۳	۲۰	۲۰	۳۱	۳۱
۷۰	۲۵۰۰		*	*				*	*	*			*			*									۱
۱۲۰	۴۵۰		*	*				*	*	*			*			*									۲
۱۵۰	۵۰۰		*	*				*	*	*			*			*									۳
۰	۰		*	*				*	*	*			*			*									۴
۶۰	۱۵۰۰		*	*				*	*	*			*			*									۵
۵۰	۷۰۰۰		*	*				*	*	*			*			*									۶
۴۵۰	۱۰۰۰۰		*	*				*	*	*			*			*									۷
۰	۰		*	*				*	*	*			*			*									۸
۰	۰		*	*				*	*	*			*			*									۹

شماره ردیف آبادی	آبادی	نوع راه آبادی (کیلومتر)	تعداد خانوار	کل جمعیت	جمعیت عساکر و پیشتر	جمعیت باسواد	جمعیت شامل	فعالیت عمده کث درزی							
								پرورش ماهی	پرورش بز و گاو	پرورش گاو ابریشم	پرورش طیور	دامداری دامپزیری	باغداری	زراعت	
۱	۲	۳	۴	۵	۶	۷	۸	۹	۱۰	۱۱	۱۲	۱۳	۱۴	۱۵	۱۶
۱۰	باز حوض سفلی	۱۶۳۱۲۲	۲	۲۸۹	۲۰۷	۱۸۹	۱۱۹	*	*	*	*	*	*	*	*
۱۱	باز حوض علیا	۱۶۳۱۲۴	۲	۲۷۵	۲۱۲	۱۰۷	۷۰	*	*	*	*	*	*	*	*
۱۲	بزو شک	۱۶۳۱۲۵	۲	۸۵۵	۶۹۵	۲۵۶	۱۸۱	*	*	*	*	*	*	*	*
۱۳	بغ ساروق	۱۶۳۱۲۷	۲	۱۵۲	۱۲۱	۷۵	۳۰	*	*	*	*	*	*	*	*
۱۴	بهدک	۱۶۳۱۳۹	۲	۱۵۹	۱۲۹	۶۴	۷۶	*	*	*	*	*	*	*	*
۱۵	بیرم آباد و	۱۶۳۱۴۰	۲	۸۶	۷۸	۵۳	۲۵	*	*	*	*	*	*	*	*
۱۶	بیوه زن	۱۶۳۱۴۱	۳	۱۶۲۸	۱۴۴۱	۷۸۶	۳۲۹	*	*	*	*	*	*	*	*
۱۷	تلمبه خانه شرکت نفت	۱۶۳۱۴۵	۱	۱۳	۸	۵	۳	*	*	*	*	*	*	*	*
۱۸	جمالده	۱۶۳۱۴۶	۲	۲۴۷	۱۸۶	۷۳	۵۵	*	*	*	*	*	*	*	*
۱۹	چنجه در از	۱۶۳۱۴۷	۲	۳۵۹	۲۹۰	۱۵۹	۱۲۲	*	*	*	*	*	*	*	*
۲۰	حصین آباد	۱۶۳۱۵۸	۱	۵۰	۳۶۳	۱۷۲	۱۷۴	*	*	*	*	*	*	*	*
۲۱	در خت و ت	۱۶۳۱۶۰	۲	۷۳	۵۳	۳۱	۱۷	*	*	*	*	*	*	*	*
۲۲	در خت سفیدار	۱۶۳۱۶۱	۲	۱۴۱	۱۱۵	۶۱	۳۲	*	*	*	*	*	*	*	*
۲۳	دلیران	۱۶۳۱۶۲	۱	۱۱۰	۸۹	۵۶	۳۳	*	*	*	*	*	*	*	*
۲۴	ده سرخ	۱۶۳۱۶۴	۲	۸۰۶	۷۳۷	۲۷۲	۲۴۱	*	*	*	*	*	*	*	*
۲۵	ده غیبی	۱۶۳۱۶۲	۱	۲۷۲	۲۷۲	۱۷۵	۸۱	*	*	*	*	*	*	*	*
۲۶	ده ملا	۱۶۳۱۶۶	۲	۱۸۳	۱۴۱	۸۷	۴۳	*	*	*	*	*	*	*	*
۲۷	دیز بیاد سفلی	۱۶۳۱۷۱	۱	۲۲۳	۱۷۱	۱۰۶	۶۸	*	*	*	*	*	*	*	*
۲۸	راز و شک	۱۶۳۱۶۷	۱	۲۰۶	۲۲۲	۱۵۵	۹۷	*	*	*	*	*	*	*	*
۲۹	رباط خاک متری	۱۶۳۱۶۸	۱	۲۲	۱۰۱	۶۷	۳۹	*	*	*	*	*	*	*	*
۳۰	رباط سفید	۱۶۳۱۶۹	۱	۷۶	۱۳۱	۷۳	۴۶	*	*	*	*	*	*	*	*
۳۱	مدظرف	۱۶۳۱۷۲	۱	۱۶۶	۱۵۷	۱۰۵	۶۷	*	*	*	*	*	*	*	*
۳۲	سلطان آباد نمک	۱۶۳۱۷۳	۳	۲۷۲	۱۴۳	۶۲	۴۰	*	*	*	*	*	*	*	*
۳۳	سیاه مر	۱۶۳۱۷۴	۲	۷۶	۶۲	۴۱	۲۱	*	*	*	*	*	*	*	*
۳۴	شاه تخی	۱۶۳۱۷۵	۱	۱۰۳۰	۸۱۱	۵۹۰	۱۸۳	*	*	*	*	*	*	*	*
۳۵	شریف آباد	۱۶۳۱۷۸	۲	۱۱۳	۹۰	۴۸	۲۷	*	*	*	*	*	*	*	*
۳۶	شن قوش و میر تاپ	۱۶۳۲۲۷	۱	۷	۷	۴	۲	*	*	*	*	*	*	*	*
۳۷	سید آباد	۱۶۳۱۸۰	۲	۷۸۰	۶۱۲	۳۵۸	۲۲۱	*	*	*	*	*	*	*	*
۳۸	فانل	۱۶۳۱۸۲	۱	۷	۴	۱	۱	*	*	*	*	*	*	*	*
۳۹	فخر د اود	۱۶۳۱۸۲	۱	۳۲۷	۲۷۵	۲۲۴	۲۰۶	*	*	*	*	*	*	*	*
۴۰	قاسم آباد	۱۶۳۱۸۵	۲	۵۵۸	۴۹۵	۳۴۰	۱۵۲	*	*	*	*	*	*	*	*
۴۱	قاسم آباد	۱۶۳۱۸۴	۲	۲۹	۲۱	۱۰	۱۳	*	*	*	*	*	*	*	*
۴۲	قشلاق	۱۶۳۱۸۶	۲	۱۵۸	۱۱۹	۶۵	۵۵	*	*	*	*	*	*	*	*
۴۳	کارخانه ذبح ماشینی خراسان	۱۶۳۲۲۵	۱	۱۵	۱۱	۸	۳	*	*	*	*	*	*	*	*
۴۴	کالچر توکی	۱۶۳۱۹۰	۲	۷۸۲	۵۳۱	۳۵۰	۲۱۸	*	*	*	*	*	*	*	*
۴۵	کرتیان	۱۶۳۱۹۱	۲	۳۴	۲۴	۱۲	۱۱	*	*	*	*	*	*	*	*
۴۶	کروج	۱۶۳۱۹۲	۲	۱۶	۱۵	۷	۷	*	*	*	*	*	*	*	*
۴۷	کریم آباد	۱۶۳۱۹۳	۲	۱۶	۱۵	۷	۵	*	*	*	*	*	*	*	*
۴۸	کلاته سازنده	۱۶۳۱۹۸	۳	۳	۲	۱	۲	*	*	*	*	*	*	*	*
۴۹	گون چوک سفلی	۱۶۳۲۰۶	۱	۹۶	۷۲	۱۹	۲۰	*	*	*	*	*	*	*	*
۵۰	گون چوک علیا	۱۶۳۲۰۷	۱	۵۹۸	۴۴۷	۱۳۵	۱۰۸	*	*	*	*	*	*	*	*
۵۱	هر غداری مخوری	۱۶۳۲۱۰	۱	۱۳	۷	۵	۲	*	*	*	*	*	*	*	*
۵۲	همصوم آباد	۱۶۳۲۱۶	۲	۴۸۴	۳۷۶	۱۸۹	۱۳۱	*	*	*	*	*	*	*	*
۵۳	ملک آباد	۱۶۳۲۱۷	۲	۵۳۰	۴۲۱	۲۲۲	۱۲۱	*	*	*	*	*	*	*	*
۵۴	نظار آباد	۱۶۳۲۱۹	۲	۱۳۵	۱۰۵	۶۰	۳۹	*	*	*	*	*	*	*	*

تعداد گاو گوساله	۴۲	۰	۲۲۰	۲۰۰	۶۰	۰	۰	۱۵	۰	۷۰	۲۵۰	۱۷	۵۰	۰	۲۵۰	۱۰۰	۱۶	۲	۷۰	۱۰	۱۰	۸۵	۴۰	۲۰	۰	۴	۰	۳۰	۴۰	۱۴	۰	۱۰۰	۴۰	۶	۱۰	۰	۰	۰	۲۵۰۰	۱۰۰									
تعداد گوسفند و بز	۴۱	۱۶۰۰	۲۵۰۰	۲۵۰۰	۲۰۰	۴۰۰۰	۵۰۰	۲۰۰۰	۰	۱۲۰۰	۲۰۰۰	۲۵۰	۲۰۰	۵۵۰	۱۴۰۰	۲۱۰۰	۲۰۰	۲۵۰	۵۵۰۰	۵۰۰	۷۰۰	۵۰۰۰	۳۵۰۰	۱۲۵۰	۲۷۰۰	۲۰۰	۱۷۰۰	۱۷۰۰	۱۷۰۰	۱۲۰۰	۲۳۰۰	۲۴۰۰	۱۴۰۰	۰	۷۰۰۰	۵۵	۵	۸۰	۶۰۰	۶۰۰	۵۰۰۰	۰	۰	۲۵۰۰	۲۰۰۰	۲۵۰			
تعمیرگاه ماشین آلات دوزی	۳۰								*										*																														
فروشگاه تعاونی	۳۹			*				*										*																															
دستری به وسیله تعمیر عروسی آرایشی	۳۸		*					*										*																															
تلفن	۳۷						*																																										
دستری به روزنامه و مجله و آلبوم	۳۶																																																
صندوق پست	۳۵							*																																									
بیمار و دامای روستایی	۳۴										*																																						
دایره نشر کتابت کتب و ادبیات	۳۳							*																																									
پرورش	۳۲																																																
خانه بهداشت	۳۱							*																																									
مرکز بهداشتی درمانی	۳۰										*																																						
حمام	۲۹		*	*	*	*	*	*	*	*	*	*	*	*	*	*	*	*	*	*	*	*	*	*	*	*	*	*	*	*	*	*	*	*	*	*	*	*	*	*	*	*	*	*	*	*	*	*	
آموزش اخلاقی و بهداشت مواد آموزشی	۲۸			*																																													
مدرسه راهنمایی	۲۷							*																																									
دبستان	۲۶		*	*	*	*	*	*	*	*	*	*	*	*	*	*	*	*	*	*	*	*	*	*	*	*	*	*	*	*	*	*	*	*	*	*	*	*	*	*	*	*	*	*	*	*	*		
برق	۲۵		*	*	*	*	*	*	*	*	*	*	*	*	*	*	*	*	*	*	*	*	*	*	*	*	*	*	*	*	*	*	*	*	*	*	*	*	*	*	*	*	*	*	*	*	*		
آب لوله کشی	۲۴		*	*	*	*	*	*	*	*	*	*	*	*	*	*	*	*	*	*	*	*	*	*	*	*	*	*	*	*	*	*	*	*	*	*	*	*	*	*	*	*	*	*	*	*	*		
پایگاه تعاونی بست بیج	۲۳																																																
مرکز خدمات روستایی	۲۲																																																
دفتر جهاد سازندگی	۲۱																																																
شورای اسلامی روستایی	۲۰		*	*	*	*	*	*	*	*	*	*	*	*	*	*	*	*	*	*	*	*	*	*	*	*	*	*	*	*	*	*	*	*	*	*	*	*	*	*	*	*	*	*	*	*	*		
اماکن مذهبی مسلمانان	۱۹		*	*	*	*	*	*	*	*	*	*	*	*	*	*	*	*	*	*	*	*	*	*	*	*	*	*	*	*	*	*	*	*	*	*	*	*	*	*	*	*	*	*	*	*	*		
بناهای مذهبی مسلمانان	۱۸		*	*	*	*	*	*	*	*	*	*	*	*	*	*	*	*	*	*	*	*	*	*	*	*	*	*	*	*	*	*	*	*	*	*	*	*	*	*	*	*	*	*	*	*	*		
شماره درویش آبادی	۱۷		۱۰	۱۱	۱۲	۱۳	۱۴	۱۵	۱۶	۱۷	۱۸	۱۹	۲۰	۲۱	۲۲	۲۳	۲۴	۲۵	۲۶	۲۷	۲۸	۲۹	۳۰	۳۱	۳۲	۳۳	۳۴	۳۵	۳۶	۳۷	۳۸	۳۹	۴۰	۴۱	۴۲	۴۳	۴۴	۴۵	۴۶	۴۷	۴۸	۴۹	۵۰	۵۱	۵۲	۵۳	۵۴		

خصوصیات اجتماعی - اقتصادی آبادیهای دارایی سکنه شهرستان مشهد

شماره ردیف آبادی	آبادی	کده آبادی	نوع راه آبادی (کده)	تعداد خانوار	کل جمعیت	جمعیت عمال و بیشتر	جمعیت باسواد	جمعیت نائل	فعالیت عمده کشاورزی						
									۱۰	۱۱	۱۲	۱۳	۱۴	۱۵	۱۶
									زراعت	باغداری	دامداری دامپروری	پرورش طیور	پرورش گاو برهیم	پرورش بز و گوسل	پرورش ماهی
۵۵	شیم ایستگاه از و تنگ	۱۶۲۲۲۰	۲	۲۷۱۴	۱۲۰۵۰	۱۰۱۱۱	۵۰۹۱	۲۶۹۷	۶۵	*	۶۱	۴	۰	۰	۱
	دهستان مرجام														
۱	ایقلعه	۱۶۲۲۲۴	۲	۱۷	۷۰	۶۵	۲۸	۱۸	*	*	*	*	*	*	
۲	احمد آباد	۱۶۲۲۲۵	۲	۷۵	۴۰۴	۲۰۱	۱۶۷	۶۹	*	*	*	*	*	*	
۳	اخوند آباد	۱۶۲۲۲۶	۲	۱	۲	۲	۲	۱	*	*	*	*	*	*	
۴	المجون	۱۶۲۲۲۸	۲	۶	۲۷	۲۹	۱۶	۶	*	*	*	*	*	*	
۵	امیر آباد	۱۶۲۲۴۰	۳	۲۹	۱۵۸	۱۱۷	۵۸	۲۱	*	*	*	*	*	*	
۶	ایستگاه تربت	۱۶۲۲۴۱	۳	۱۲	۴۶	۲۲	۱۹	۱۲	*	*	*	*	*	*	
۷	بازه دور	۱۶۲۲۴۵	۱	۲۷۹	۱۲۲۵	۹۹۲	۵۷۱	۲۹۲	*	*	*	*	*	*	
۸	باغ معین	۱۶۲۲۴۴	۳	۲	۱۵	۱۲	۹	۵	*	*	*	*	*	*	
۹	باغچه	۱۶۲۲۴۴	۱	۲۵	۱۹۹	۱۴۰	۴۶	۲۵	*	*	*	*	*	*	
۱۰	بافر آباد	۱۶۲۲۴۶	۲	۱	۷	۷	۰	۲	*	*	*	*	*	*	
۱۱	بزرود	۱۶۲۲۴۸	۲	۲۱	۱۲۰	۹۲	۵۵	۲۴	*	*	*	*	*	*	
۱۲	بزر جاشی	۱۶۲۲۴۹	۲	۱۰۹	۵۲۹	۴۲۴	۲۵۶	۱۱۸	*	*	*	*	*	*	
۱۳	تکروک سفلی	۱۶۲۲۵۲	۳	۲۰	۸۷	۷۲	۴۲	۲۶	*	*	*	*	*	*	
۱۴	تکروک علیا	۱۶۲۲۵۴	۲	۱	۲	۲	۱	۳	*	*	*	*	*	*	
۱۵	جعفر آباد	۱۶۲۲۵۶	۳	۱۵	۶۴	۵۲	۲۶	۱۲	*	*	*	*	*	*	
۱۶	چمران	۱۶۲۲۵۷	۲	۱۸	۹۲	۷۱	۱۱	۹	*	*	*	*	*	*	
۱۷	چرم	۱۶۲۲۶۱	۲	۶۲	۲۵۵	۲۱۰	۱۱۶	۵۲	*	*	*	*	*	*	
۱۸	چشمه	۱۶۲۲۶۲	۳	۲۹	۲۰۲	۱۵۶	۸۷	۴۷	*	*	*	*	*	*	
۱۹	چشمه مومنی	۱۶۲۲۶۲	۲	۴	۲۴	۱۶	۴	۶	*	*	*	*	*	*	
۲۰	چشمه میر علی	۱۶۲۲۶۴	۳	۲	۹	۸	۱	۲	*	*	*	*	*	*	
۲۱	داجی آباد	۱۶۲۲۶۵	۱	۱۲	۶۹	۵۷	۲۲	۱۷	*	*	*	*	*	*	
۲۲	دمن آباد	۱۶۲۲۶۶	۲	۱۶۸	۸۵۰	۶۶۱	۳۴۲	۱۵۱	*	*	*	*	*	*	
۲۳	دمتعلی آباد	۱۶۲۲۶۸	۳	۶	۲۷	۲۱	۱۰	۶	*	*	*	*	*	*	
۲۴	حصار سرخ	۱۶۲۲۶۹	۲	۲۲	۱۲۴	۹۸	۴۴	۲۵	*	*	*	*	*	*	
۲۵	حکیم آباد	۱۶۲۲۷۰	۳	۱۹	۹۰	۶۹	۲۶	۱۹	*	*	*	*	*	*	
۲۶	خاتون آباد	۱۶۲۲۷۱	۲	۲۷	۲۰۸	۱۶۰	۶۲	۴۲	*	*	*	*	*	*	
۲۷	دانشخانه	۱۶۲۲۷۲	۲	۴۹	۲۲۲	۱۷۵	۹۸	۴۶	*	*	*	*	*	*	
۲۸	ده نو	۱۶۲۲۷۳	۲	۱۲	۵۹	۴۴	۱۰	۱۰	*	*	*	*	*	*	
۲۹	ذکر آباد	۱۶۲۲۷۸	۲	۱۰	۴۶	۳۴	۱۲	۱۰	*	*	*	*	*	*	
۳۰	رحمت آباد	۱۶۲۲۷۹	۲	۷	۲۲	۲۲	۳	۷	*	*	*	*	*	*	
۳۱	زمان آباد	۱۶۲۲۸۰	۱	۱۵	۶۶	۵۶	۲۲	۳۱	*	*	*	*	*	*	
۳۲	زیارت	۱۶۲۲۸۱	۲	۳۴	۱۸۶	۱۲۲	۶۵	۴۲	*	*	*	*	*	*	
۳۳	مرغاب	۱۶۲۲۸۲	۲	۲۸۵	۱۲۵۱	۹۴۲	۴۱۳	۱۶۱	*	*	*	*	*	*	
۳۴	مرغاب	۱۶۲۲۸۴	۲	۸۲	۲۸۶	۲۰۷	۱۶۶	۸۶	*	*	*	*	*	*	
۳۵	معد آباد	۱۶۲۲۸۵	۲	۱۰۸	۵۳۲	۴۱۱	۲۴۲	۱۲۲	*	*	*	*	*	*	
۳۶	مشکات اشق	۱۶۲۲۸۶	۲	۶۹	۳۳۸	۲۰۱	۱۴۸	۸۸	*	*	*	*	*	*	
۳۷	سید احمد	۱۶۲۲۸۸	۲	۱۰	۴۴	۲۳	۰	۱۱	*	*	*	*	*	*	
۳۸	سیر زار	۱۶۲۲۸۹	۲	۲۳	۱۸۲	۱۴۰	۷۴	۴۲	*	*	*	*	*	*	
۳۹	شور ایستگاه	۱۶۲۲۹۰	۲	۲۷	۳۴۱	۱۰۹	۴۶	۲۱	*	*	*	*	*	*	
۴۰	شور ایستگاه	۱۶۲۲۹۱	۲	۱۵	۶۰	۵۷	۲۹	۱۵	*	*	*	*	*	*	
۴۱	شور آباد	۱۶۲۲۹۲	۲	۷	۲۶	۲۲	۱۲	۸	*	*	*	*	*	*	
۴۲	شور آباد	۱۶۲۲۹۳	۳	۱۶	۸۷	۶۰	۲۴	۱۵	*	*	*	*	*	*	

کد نوع راه آبادی: ۱، جاده استان ۲، جاده شوسه ۳، جاده خاکی ۴، جاده شوسه ۵، جاده آبی ۵، بخش ۶

تعداد گاو و گوساله	تعداد گوسفند و بز	تعمیرگاه بین آلات کشاورزی	فروشگاه تعاونی	دستری بر وسیله نقلیه عمومی آرای	تلفن	دستری بر روزنامه و مجله و آرای	صندوق پست	بیمار و دامای روستایی	داپوشانستیکسین و آرای	پزشک	خانه بهداشت	مرکز بهداشتی درمانی	حمام	آموزش تخصصی بود آرای	مدرسه راهنمایی	دبستان	برن	آب لوله کشی	پایگاه خدمات برج	مرکز خدمات روستایی	دفتر بهداشت آرای	شورای اسلامی روستایی	امکن مذهبی مسلمانان	بنیاد مذهبی مسلمانان	شماره و دفتر آرای
۴۲	۴۱	۴۰	۳۹	۳۸	۳۷	۳۶	۳۵	۳۴	۳۳	۳۲	۳۱	۳۰	۲۹	۲۸	۲۷	۲۶	۲۵	۲۴	۲۳	۲۲	۲۱	۲۰	۱۹	۱۸	۱۷
۰	۰			*																					۵۵
۲۹۸۰	۹۶۸۷۵	۰	۸	۲۲	۲	۰	۶	۳	۱۴	۲	۲	۰	۴۲	۱۲	۳	۵۰	۸	۲۷	۷	۲	۰	۴۹	۵۰	۲۱	
۵	۶۰۰		*	*			*		*				*		*	*	*	*	*	*	*	*	*	*	۱
۳۰۰	۸۰۰																							۲	
۰	۰																							۳	
۳	۳۰۰																							۴	
۱۰	۱۰۰۰																							۵	
۰	۰				*	*	*	*	*	*	*	*	*	*	*	*	*	*	*	*	*	*	*	*	۶
۴۰	۱۲۰۰۰		*	*	*	*	*	*	*	*	*	*	*	*	*	*	*	*	*	*	*	*	*	*	۷
۰	۰																							۸	
۱۵	۶۰۰																							۹	
۰	۰																							۱۰	
۲۰	۲۰۰			*	*	*	*	*	*	*	*	*	*	*	*	*	*	*	*	*	*	*	*	*	۱۱
۱۰۰	۲۵۰۰			*	*	*	*	*	*	*	*	*	*	*	*	*	*	*	*	*	*	*	*	*	۱۲
۰	۸۰۰							*	*	*	*	*	*	*	*	*	*	*	*	*	*	*	*	۱۳	
۰	۴۵۰								*	*	*	*	*	*	*	*	*	*	*	*	*	*	*	۱۴	
۲۰	۱۰۰								*	*	*	*	*	*	*	*	*	*	*	*	*	*	*	۱۵	
۳۰	۶۵۰								*	*	*	*	*	*	*	*	*	*	*	*	*	*	*	۱۶	
۴۰۰	۱۵۰۰		*	*					*	*	*	*	*	*	*	*	*	*	*	*	*	*	*	۱۷	
۶	۲۵۰۰								*	*	*	*	*	*	*	*	*	*	*	*	*	*	*	۱۸	
۱۰	۲۵۰								*	*	*	*	*	*	*	*	*	*	*	*	*	*	*	۱۹	
۳	۷۰								*	*	*	*	*	*	*	*	*	*	*	*	*	*	*	۲۰	
۵۰	۳۲۰								*	*	*	*	*	*	*	*	*	*	*	*	*	*	*	۲۱	
۶۰	۵۰۰۰		*	*		*	*	*	*	*	*	*	*	*	*	*	*	*	*	*	*	*	*	۲۲	
۳۲	۲۲۰								*	*	*	*	*	*	*	*	*	*	*	*	*	*	*	۲۳	
۲۰	۶۰۰								*	*	*	*	*	*	*	*	*	*	*	*	*	*	*	۲۴	
۱۵	۸۰۰								*	*	*	*	*	*	*	*	*	*	*	*	*	*	*	۲۵	
۴۰	۲۲۰			*	*	*	*	*	*	*	*	*	*	*	*	*	*	*	*	*	*	*	*	۲۶	
۷۰	۱۲۰۰			*	*	*	*	*	*	*	*	*	*	*	*	*	*	*	*	*	*	*	*	۲۷	
۳	۱۵۰			*	*	*	*	*	*	*	*	*	*	*	*	*	*	*	*	*	*	*	*	۲۸	
۳	۸۰۰								*	*	*	*	*	*	*	*	*	*	*	*	*	*	*	۲۹	
۳۰	۳۵۰								*	*	*	*	*	*	*	*	*	*	*	*	*	*	*	۳۰	
۰	۸۰۰			*	*	*	*	*	*	*	*	*	*	*	*	*	*	*	*	*	*	*	*	۳۱	
۰	۱۰۵۰			*	*	*	*	*	*	*	*	*	*	*	*	*	*	*	*	*	*	*	*	۳۲	
۳۰۰	۲۰۰۰		*	*	*	*	*	*	*	*	*	*	*	*	*	*	*	*	*	*	*	*	*	۳۳	
۱۵۰	۱۲۰۰			*	*	*	*	*	*	*	*	*	*	*	*	*	*	*	*	*	*	*	*	۳۴	
۳۰	۶۵۰۰		*	*	*	*	*	*	*	*	*	*	*	*	*	*	*	*	*	*	*	*	*	۳۵	
۶۴	۲۵۰۰			*	*	*	*	*	*	*	*	*	*	*	*	*	*	*	*	*	*	*	*	۳۶	
۰	۳۵۰								*	*	*	*	*	*	*	*	*	*	*	*	*	*	*	۳۷	
۷۵	۹۰۰								*	*	*	*	*	*	*	*	*	*	*	*	*	*	*	۳۸	
۱۰۰۰	۲۳۰۰			*	*	*	*	*	*	*	*	*	*	*	*	*	*	*	*	*	*	*	*	۳۹	
۳۰	۵۲۰			*	*	*	*	*	*	*	*	*	*	*	*	*	*	*	*	*	*	*	*	۴۰	
۱۵	۱۷۰۰		*	*	*	*	*	*	*	*	*	*	*	*	*	*	*	*	*	*	*	*	*	۴۱	
۲۰	۵۰۰								*	*	*	*	*	*	*	*	*	*	*	*	*	*	*	۴۲	

شماره دفتر آبادی	آبادی	کد آبادی	نوع راه آبادی (کد)	تعداد خانوار	کل جمعیت	جمعیت عساکر بیشتر	جمعیت باسواد	جمعیت شامل	فعالیت کشاورزی						
									پرورش ماهی	پرورش بز و گاو	پرورش گاو و گوسفند	پرورش طیور	دامداری دامپروری	باغداری	زراعت
۱	۲	۳	۴	۵	۶	۷	۸	۹	۱۰	۱۱	۱۲	۱۳	۱۴	۱۵	۱۶
۴۳	طوفال	۱۶۳۳۹۴	۲	۱۸	۹۳	۷۲	۳۲	۱۶	*	*	*	*	*	*	*
۴۴	عبدالمجید	۱۶۳۳۹۵	۲	۴۰	۱۹۸	۱۵۶	۸۰	۴۳	*	*	*	*	*	*	*
۴۵	علی آباد	۱۶۳۳۹۶	۲	۲۰	۸۹	۷۶	۲۸	۲۲	*	*	*	*	*	*	*
۴۶	فرزتن	۱۶۳۳۹۷	۲	۲۵	۱۱۶	۹۲	۴۶	۲۶	*	*	*	*	*	*	*
۴۷	فیض آباد	۱۶۳۳۹۸	۲	۷۵	۲۵۱	۲۲۴	۱۸۷	۷۶	*	*	*	*	*	*	*
۴۸	کاربزمه	۱۶۳۳۹۹	۲	۲۲	۲۶۸	۲۸۱	۱۱۱	۶۶	*	*	*	*	*	*	*
۴۹	کافر قلعه	۱۶۳۴۰۰	۱	۱۲۷	۶۷۰	۵۳۱	۲۸۸	۱۷۱	*	*	*	*	*	*	*
۵۰	کج التفت	۱۶۳۴۰۱	۲	۸۷	۴۳۱	۳۲۹	۹۶	۲۶	*	*	*	*	*	*	*
۵۱	کلاته حسین خان	۱۶۳۴۰۲	۲	۴	۴	۴	۰	۱	*	*	*	*	*	*	*
۵۲	کلاه بخش	۱۶۳۴۰۳	۲	۱	۳	۳	۳	۲	*	*	*	*	*	*	*
۵۳	کورد الود	۱۶۳۴۰۴	۲	۱۰	۶۰	۵۰	۲۹	۱۵	*	*	*	*	*	*	*
۵۴	کل بقر	۱۶۳۴۰۵	۱	۶۰	۶۱۲	۴۳۲	۱۴۰	۸۰	*	*	*	*	*	*	*
۵۵	کلمه بیلا	۱۶۳۴۰۶	۲	۹	۳۲	۲۵	۲	۸	*	*	*	*	*	*	*
۵۶	کلمه پاریز	۱۶۳۴۰۷	۲	۲۱	۱۲	۵	۲۱	۳۱	*	*	*	*	*	*	*
۵۷	کنده چشمه	۱۶۳۴۰۸	۲	۲۳	۲۰۵	۱۵۰	۶۶	۲۸	*	*	*	*	*	*	*
۵۸	ماه کاربزم	۱۶۳۴۰۹	۲	۲۵	۱۸۲	۱۳۱	۷۱	۴۵	*	*	*	*	*	*	*
۵۹	محدث آباد	۱۶۳۴۱۰	۱	۲۷	۱۷۸	۱۲۶	۸۰	۴۷	*	*	*	*	*	*	*
۶۰	مرآغه	۱۶۳۴۱۱	۲	۷۵	۲۶۲	۲۸۱	۱۶۰	۳۸	*	*	*	*	*	*	*
۶۱	مرغدار بزمی و مسگران	۱۶۳۴۱۲	۲	۹	۲۳	۲۳	۱	۹	*	*	*	*	*	*	*
۶۲	معدن کج	۱۶۳۴۱۳	۲	۱	۱	۱	۰	۱	*	*	*	*	*	*	*
۶۳	موسمی آباد	۱۶۳۴۱۴	۱	۵۶	۴۳۱	۳۸۲	۳۸	۳۴	*	*	*	*	*	*	*
۶۴	نیزار	۱۶۳۴۱۵	۲	۶	۴۳	۳۱	۱۷	۹	*	*	*	*	*	*	*
۶۵	هادی آباد	۱۶۳۴۱۶	۲	۲	۶	۵	۲	۲	*	*	*	*	*	*	*
۶۶	مدا اینت آباد	۱۶۳۴۱۷	۲	۷۸	۱۶۱	۲۶۹	۱۲۰	۶۵	*	*	*	*	*	*	*
	بخش چشمان			۳۴۰۲۴	۷۱۲۹	۵۵۲۲	۲۶۰۲۲	۱۷۲۵۵							
	دهستان بزمی			۶۰۳۱	۸۰۸	۶۵۲۹	۲۴۳۲	۱۶۷۱							
۱	ابراهیم آباد	۱۶۳۵۷۱	۲	۳۳	۶۵	۳۳	۲	۸۱	*	*	*	*	*	*	*
۲	اوشان	۱۶۳۵۷۲	۲	۲۰	۱۱۱	۹۸	۲۲	۶۲	*	*	*	*	*	*	*
۳	بازمه	۱۶۳۵۷۳	۲	۲۰	۱۲۵	۱۰۰	۵۶	۲۹	*	*	*	*	*	*	*
۴	بیدابید	۱۶۳۵۷۴	۲	۵	۲۶	۲۰	۱	۷	*	*	*	*	*	*	*
۵	بمندر	۱۶۳۵۷۵	۲	۱۲	۸۹	۶۹	۲۳	۲۶	*	*	*	*	*	*	*
۶	جوبابین	۱۶۳۵۷۶	۲	۲۹	۱۴۱	۱۰۴	۴۰	۲۹	*	*	*	*	*	*	*
۷	چمله	۱۶۳۵۷۷	۲	۱۴	۶۶	۵۲	۸۸	۴۱	*	*	*	*	*	*	*
۸	حاج اسماعیل	۱۶۳۵۷۸	۲	۱۰	۱۶	۱۴	۵۲	۱۱	*	*	*	*	*	*	*
۹	حون آباد متقلی	۱۶۳۵۷۹	۲	۷	۳۶	۳۲	۸	۶	*	*	*	*	*	*	*
۱۰	حسین بنجو	۱۶۳۵۸۰	۲	۴۱	۳۸	۴۴	۲۲	۱۲	*	*	*	*	*	*	*
۱۱	حکیم آباد	۱۶۳۵۸۱	۲	۲۲	۱۹	۸۷	۳۳	۱۹	*	*	*	*	*	*	*
۱۲	خان آباد	۱۶۳۵۸۲	۲	۲۷	۱۴۱	۱۱۲	۲۵	۲۱	*	*	*	*	*	*	*
۱۳	خان تپه	۱۶۳۵۸۳	۲	۱۰	۲۶	۲۶	۴	۹	*	*	*	*	*	*	*
۱۴	درخت سنجید	۱۶۳۵۸۴	۲	۸	۳۲	۲۸	۱۱	۱۲	*	*	*	*	*	*	*
۱۵	درنگون	۱۶۳۵۸۵	۲	۸	۸۲	۲۹	۱۰	۱۱	*	*	*	*	*	*	*
۱۶	دولخان	۱۶۳۵۸۶	۲	۱۲	۱۱۶	۹۷	۵۰	۷۲	*	*	*	*	*	*	*
۱۷	ذهاب	۱۶۳۵۸۷	۱	۱۷	۱۲	۶۵	۲۲	۲۳	*	*	*	*	*	*	*

کد نوع راه آبادی: ۱ جاده اسفالت، ۲ جاده شوسه، ۳ جاده خاکی، ۴ سایر (ایستگاه راه آهن، بارگاه آبی، ۵، نا مشخص ۶)

تعداد و گاو و گوساله	تعداد گوسفند و بز	تعمیرگاه پلکان آلات کش در ری	فروشگاه تعاونی	دستری به وسایل تعمیراتی و پارچه	تلفن	دستری به روزنامه و مجله و آلبوم	صندوق پست	بیمارستانی روسایی	دانشگاه پلکان و آبپاشی	پزشک	خانه بهداشت	مرکز بهداشتی درمانی	حمام	آموزش تخصصی مواد آتوری	مدرسه راهنمایی	دبستان	برق	آب لوله کشی	پایگاه خدمات بست	مرکز خدمات روسایی	دفتر جهاد سازندگی	شورای اسلامی روسایی	اماکن مذهبی کلمانان	بلیغ مذهبی کلمانان	شماره تلفن آبادی
۴۲																									
	۲												*					*							۴۳
	۹۰												*	*				*							۴۴
	۱۰۰	۵۰۰		*								*	*	*			*								۴۵
	۱۲	۱۴۰۰										*	*	*			*								۴۶
	۱۰۰	۲۰۰۰										*	*	*			*								۴۷
	۱۰۰	۲۰۰۰		*								*	*	*			*								۴۸
	۵۰	۲۶۰۰	*	*			*		*			*	*	*		*	*								۴۹
	۰	۴۵۰۰		*			*		*			*	*	*		*	*								۵۰
	۰	۸۰										*	*	*		*	*								۵۱
	۰	۵										*	*	*		*	*								۵۲
	۵	۲۰۰										*	*	*		*	*								۵۳
	۲۰	۲۰۰۰		*					*			*	*	*		*	*								۵۴
	۵۰	۶۰۰							*			*	*	*		*	*						*		۵۵
	۰	۵۰۰										*	*	*		*	*								۵۶
	۰	۲۲۰۰										*	*	*		*	*								۵۷
	۴۰	۲۰۰		*								*	*	*		*	*								۵۸
	۲۰	۵۰۰۰		*								*	*	*		*	*								۵۹
	۱۰۰	۲۰۰۰	*	*								*	*	*		*	*								۶۰
	۰	۰										*	*	*		*	*								۶۱
	۰	۰										*	*	*		*	*								۶۲
	۱۰	۲۰۵۰										*	*	*		*	*					*	*	*	۶۳
	۰	۲۹۰										*	*	*		*	*					*	*	*	۶۴
	۰	۲۵۰										*	*	*		*	*					*	*	*	۶۵
	۱۰۰	۱۵۰۰										*	*	*		*	*					*	*	*	۶۶
	۲۱۹۱	۲۵۶۷۷۱	۲	۲۲	۹۵	۲	۷	۱۴	۱۷	۳	۱۱	۷	۱۱۱	۳۶	۱۵۱	۱۷	۹۴	۱۳۷	۱۸	۰	۷	۲۰۲	۷۸	۸۷	۱
	۲۸۰۰	۱۱۶۱۱	۰	۲	۰	۰	۰	۲	۵	۰	۲	۱۱	۵	۳۶	۱۵۱	۲	۸۲	۱۳۷	۲	۰	۳	۷۲	۲۱	۲۱	۲
	۱۰	۲۰																							۳
	۲۲	۲۷																							۴
	۱۵	۲۰۰																							۵
	۰	۰																							۶
	۱۵	۲۰۶																							۷
	۲۰	۱۵۰		*																					۸
	۲۰	۴۵۰		*																					۹
	۶۵	۲۲۰																							۱۰
	۲۰	۴۰۰		*																					۱۱
	۴۰	۲۱		*																					۱۲
	۶۰	۷۰																							۱۳
	۱۰۰	۵۰۰																							۱۴
	۸	۵		*																					۱۵
	۱۲	۲۰۲							*																۱۶
	۲۹	۱۵																							۱۷
	۶۰	۲۵۰											*	*											۱۸
	۸۰	۱۹۰		*									*	*				*							۱۹

خصوصیات اجتماعی - اقتصادی آبادیهای دارای سکنه شهرستان

شماره روستای آبادی	آبادی	کد آبادی	نوع راه آبادی (کد)	تعداد خانوار	کل جمعیت	جمعیت عمال بیشتر	جمعیت باسواد	جمعیت شامل	فعالیت کشاورزی						
									زراعت	باغداری	دامداری دامپروری	پرورش طیور	پرورش گاو ابریشم	پرورش بز و گوسفند	پرورش ماهی
۱	۲	۳	۴	۵	۶	۷	۸	۹	۱۰	۱۱	۱۲	۱۳	۱۴	۱۵	۱۶
۱۸	ملخه	۱۶۳۵۹۲	۲	۱	۵	۴	۱	۱	*	*	*	*	*	*	*
۱۹	سلوکورد	۱۶۳۵۹۳	۱	۱۶۳	۸۳۸	۶۵۰	۳۷۸	۲۱۱	*	*	*	*	*	*	*
۲۰	سنتقاش	۱۶۳۵۹۵	۲	۱۷	۷۱	۶۴	۲۱	۲۴	*	*	*	*	*	*	*
۲۱	سید آباد	۱۶۳۵۹۶	۲	۱۲	۱۳۲	۱۲۳	۶۷	۲۶	*	*	*	*	*	*	*
۲۲	شاه آباد	۱۶۳۵۹۸	۲	۷۶	۲۸۷	۲۱۱	۱۹۸	۹۴	*	*	*	*	*	*	*
۲۳	شاه قلعه	۱۶۳۶۰۰	۲	۲	۲۰	۱۶	۷	۲	*	*	*	*	*	*	*
۲۴	شلگرد	۱۶۳۶۰۱	۲	۲۵	۱۶۷	۱۴۱	۶۸	۴۰	*	*	*	*	*	*	*
۲۵	شمس آباد	۱۶۳۶۰۲	۲	۱۸	۶۸	۵۴	۳	۲۰	*	*	*	*	*	*	*
۲۶	ناهار آباد	۱۶۳۶۰۳	۲	۷	۲۷	۲۲	۱	۱۲	*	*	*	*	*	*	*
۲۷	علی آباد	۱۶۳۶۰۴	۲	۱۶	۷۳	۵۱	۱۷	۳۱	*	*	*	*	*	*	*
۲۸	فتح آباد	۱۶۳۶۰۵	۲	۲۰	۱۵۰	۱۱۳	۴۹	۳۲	*	*	*	*	*	*	*
۲۹	فلاح آباد چوبی پاشین	۱۶۳۶۰۶	۲	۱	۱۸	۱۱	۸	۲	*	*	*	*	*	*	*
۳۰	فنگ	۱۶۳۶۰۷	۲	۲۵	۱۰۳	۸۵	۲۹	۲۸	*	*	*	*	*	*	*
۳۱	قره چنگل	۱۶۳۶۰۸	۲	۹۷	۵۲۶	۴۱۰	۲۱۸	۸۷	*	*	*	*	*	*	*
۳۲	قره کوره	۱۶۳۶۰۹	۲	۵۲	۲۷۸	۲۱۵	۹۱	۸۵	*	*	*	*	*	*	*
۳۳	فتح آباد	۱۶۳۶۱۰	۲	۵۴	۳۳۴	۱۹۲	۱۷۱	۵۷	*	*	*	*	*	*	*
۳۴	کرتوه	۱۶۳۶۱۱	۲	۵	۲۱	۲۰	۲	۵	*	*	*	*	*	*	*
۳۵	کریه خان	۱۶۳۶۱۴	۲	۹	۳۹	۲۰	۸	۱۲	*	*	*	*	*	*	*
۳۶	کربلانی	۱۶۳۶۱۵	۲	۱۵	۸۶	۵۹	۷	۲۲	*	*	*	*	*	*	*
۳۷	کلاته تالابی	۱۶۳۶۱۶	۲	۲۲	۱۱۹	۹۲	۴۲	۳۱	*	*	*	*	*	*	*
۳۸	کلاته شیخه	۱۶۳۶۱۸	۲	۷۶	۳۱۲	۲۵۶	۱۲۲	۷۳	*	*	*	*	*	*	*
۳۹	کلاته عرب آباد	۱۶۳۶۱۹	۱	۴	۲۹	۲۲	۱۴	۵	*	*	*	*	*	*	*
۴۰	کلاته علی خان	۱۶۳۶۲۰	۲	۸	۴۲	۳۱	۱۱	۱۲	*	*	*	*	*	*	*
۴۱	کلاته شکر علی	۱۶۳۶۲۱	۲	۱۱	۵۲	۴۴	۱۵	۱۶	*	*	*	*	*	*	*
۴۲	کلاته ساقم	۱۶۳۶۲۲	۲	۱۵	۸۲	۵۲	۲	۱۷	*	*	*	*	*	*	*
۴۳	کلاته محمد باقر	۱۶۳۶۲۳	۲	۴	۱۶	۱۲	۱	۴	*	*	*	*	*	*	*
۴۴	کلاته شاد جدید	۱۶۳۶۲۶	۲	۱	۵	۵	۱	۴	*	*	*	*	*	*	*
۴۵	کمان آباد	۱۶۳۶۲۸	۲	۳۵	۲۰۱	۱۴۰	۷۰	۴۱	*	*	*	*	*	*	*
۴۶	کوسان	۱۶۳۶۲۹	۲	۷	۲۸	۲۰	۵	۶	*	*	*	*	*	*	*
۴۷	قبرین	۱۶۳۶۳۰	۲	۶	۳۸	۳۲	۸	۱۲	*	*	*	*	*	*	*
۴۸	قلندون	۱۶۳۶۳۱	۲	۷	۳۲	۲۶	۸	۱۱	*	*	*	*	*	*	*
۴۹	منققلی	۱۶۳۶۳۲	۲	۲۰	۹۳	۷۵	۲۹	۲۲	*	*	*	*	*	*	*
۵۰	موشور خاتمه حسن آباد	۱۶۳۶۳۳	۲	۵	۲۸	۲۲	۵	۷	*	*	*	*	*	*	*
۵۱	موس آباد	۱۶۳۶۳۵	۲	۲۲	۱۱۲	۹۹	۲۶	۳۴	*	*	*	*	*	*	*
۵۲	مهر آباد	۱۶۳۶۳۶	۲	۱۶	۸۸	۶۸	۳۵	۲۲	*	*	*	*	*	*	*
۵۳	شاوچ	۱۶۳۶۳۸	۲	۱۶	۶۸	۵۵	۲۸	۱۹	*	*	*	*	*	*	*
۵۴	توبهار	۱۶۳۶۳۹	۱	۱۶۸	۲۰۳	۱۲۱	۲۸۲	۱۷۸	*	*	*	*	*	*	*
۵۵	شیرستان	۱۶۳۶۴۰	۲	۲۰	۱۵۰	۱۲۱	۶۷	۴۱	*	*	*	*	*	*	*
دهستان چشاران															
۱	ایند	۱۶۳۷۱۰	۲	۷۴	۴۲۷	۲۲۵	۱۵۷	۱۰۳	*	*	*	*	*	*	*
۲	احمد آباد فروتن	۱۶۳۷۱۲	۲	۵	۱۶	۱۴	۳۱	۵	*	*	*	*	*	*	*
۳	اخلمد سفلی	۱۶۳۷۱۳	۲	۶۵	۲۹۹	۲۵۵	۱۶۴	۱۲۳	*	*	*	*	*	*	*
۴	اخلمد علیا	۱۶۳۷۱۴	۲	۲۵۶	۱۱۸۰	۹۵۲	۵۶۸	۳۶۳	*	*	*	*	*	*	*
۵	اشکوان	۱۶۳۷۱۵	۲	۶	۳۶	۲۵	۱	۵	*	*	*	*	*	*	*

کد نوع راه آبادی: ۱ جاده اصلی، ۲ جاده شوسه، ۳ جاده خاکی، ۴ سایر (بجاده راه آبن باره آبی)، ۵ نامشخص

تعداد گاو و گوساله	تعداد گوسفند بزرگ	تغییرگاه شین آلات کش درزی	فروشگاه تعاونی	دستری به وسیله تعمیر عمومی دربارگی	تعمیر	دستری به روزنامه و مجله و آباوگی	صندوق پست	بیمار و دامای روستایی	دانشگاه کیمیا و پزشکی	پزشک	خانه بهداشت	مرکز بهداشتی درمانی	حمام	آموزش باغبانی و باغبانی	مدرسه در اینجابی	دبستان	برق	آب لوله کشی	پایگاه بهداشت بیج	مرکز خدمات روستایی	دفتر جهاد سازندگی	شورای اسلامی روستایی	امکن مذهبی مسلمانان	بنای مذهبی مسلمانان	شماره پستی آبادی			
۲۲	۲۱	۲۰	۲۹	۲۸	۲۷	۲۶	۲۵	۲۴	۲۳	۲۲	۲۱	۲۰	۱۹	۱۸	۱۷	۱۶	۱۵	۱۴	۱۳	۱۲	۱۱	۱۰	۹	۸	۷	۶	۵	
۱۲۰	۱۰۰			*				*			*		*			*		*			*		*		*		*	
۲۰	۶۰۴																											
۲۰۰	۵۰۰		*	*				*																				
۱۵۰	۶۷۰			*				*																				
۱۰	۶۰			*				*																				
۶۰	۷۰			*				*																				
۰	۰																											
۱۱	۰																											
۵	۲۰۰																											
۲۰	۱۰۰																											
۲	۹۰																											
۵۰	۲۳۰		*	*				*																				
۴۰۰	۷۰۰			*				*																				
۶۰	۲۰۰			*				*													*							
۱۳۰	۴۰۸			*				*																*				
۱۰	۰			*				*																				
۱۰	۳۵۴			*				*																				
۶	۵۲			*				*																				
۱۵	۲۰۲			*				*																				
۷۰	۸۰۰			*				*																				
۹	۰			*				*																				
۴	۲			*				*																				
۰	۴۰۲			*				*																				
۱۱	۲۰			*				*																				
۱۵	۲۰			*				*																				
۷	۹۱			*				*																				
۲۰۰	۲۱۰			*				*																				
۹	۰			*				*																				
۴	۰			*				*																				
۶	۸			*				*																				
۱۰۰	۳۵۰			*				*																				
۲۲	۱۵۰			*				*																				
۲۰	۵۰۰			*				*																				
۴	۲۰۰			*				*																				
۳۵	۸۰			*				*													*							
۱۷۵	۱۰۰۰			*				*													*							
۱۵۰	۰			*				*													*							
۱۱۹۶۱۱	۳۸۰۶۰	۱	۶	۲۰	۱	۷	۲	۳	۴	۰	۲	۲	۲۰	۵	۶۳	۶۲	۷۸	۲	۰	۲	۳۸	۶۲	۵۱	۲۵	۱	۲	۲	۵
۲۰۰	۱۶۰۰			*				*																				
۲۰	۰			*				*																				
۷۰	۵۵۰			*				*																				
۵۰۰	۳۱۰۰			*				*																				
۰	۱۵			*				*																				

خصوصیات اجتماعی - اقتصادی آبادیهای دارایی سکنه شهرستان مشهد

شماره ردیف آبادی	آبادی	کد آبادی	نوع راه آبادی (کد)	تعداد خانوار	کل جمعیت	جمعیت عساکر بیشتر	جمعیت باسواد	جمعیت شائل	فعالیت کشاورزی				
									۱۰	۱۱	۱۲	۱۳	۱۴
۶	انصحر اء	۱۶۲۷۱۶	۲	۱۸	۸۴	۶۱	۲۱	۲۲	*	*	*	*	*
۷	اکبر آباد	۱۶۲۷۱۸	۱	۱	۸	۴	۱	۱	*	*	*	*	*
۸	امیر آباد	۱۶۲۷۱۹	۲	۴۸	۲۸۰	۲۱۱	۱۲۵	۲۶	*	*	*	*	*
۹	امیرکتر	۱۶۲۷۲۰	۲	۸	۴۶	۳۶	۱۵	۱۲	*	*	*	*	*
۱۰	ایلحصار	۱۶۲۷۲۲	۲	۲۲	۹۹	۸۲	۲۲	۲۳	*	*	*	*	*
۱۱	بکریجان	۱۶۲۷۲۴	۳	۶	۲۵	۲۵	۵	۶	*	*	*	*	*
۱۲	بیرجه	۱۶۲۷۲۵	۲	۷	۲۵	۲۰	۱۲	۱۵	*	*	*	*	*
۱۳	بهر آباد	۱۶۲۷۲۶	۳	۶	۲۷	۲۰	۶	۸	*	*	*	*	*
۱۴	تلكي	۱۶۲۷۲۷	۲	۳۹	۳۳۴	۱۹۰	۹۴	۱۸	*	*	*	*	*
۱۵	چمغ ايب	۱۶۲۷۳۰	۲	۶۱	۲۸۶	۲۳۲	۱۱۲	۲۶	*	*	*	*	*
۱۶	چوقان	۱۶۲۷۳۱	۲	۲۹	۱۵۰	۱۱۰	۲۳	۳۰	*	*	*	*	*
۱۷	چوكال	۱۶۲۷۳۲	۲	۵۵	۲۷۵	۲۲۸	۱۲۹	۵۸	*	*	*	*	*
۱۸	چاه شماره (و آيغماشي)	۱۶۲۷۳۶	۲	۱	۲	۲	۱	۱	*	*	*	*	*
۱۹	چاه عميق خشار زاده	۱۶۲۷۳۹	۱	۴	۲۱	۱۲	۴	۴	*	*	*	*	*
۲۰	چاهدره	۱۶۲۷۴۰	۲	۴	۱۴	۱۴	۱۰	۳	*	*	*	*	*
۲۱	چرمي	۱۶۲۷۴۱	۲	۲	۲۳	۲۰	۱۲	۷	*	*	*	*	*
۲۲	چشمه ماهي	۱۶۲۷۴۲	۲	۱۲	۴۸	۳۹	۱۱	۱۵	*	*	*	*	*
۲۳	چنبر غربال	۱۶۲۷۴۳	۲	۶	۴۱	۳۲	۱۸	۱۰	*	*	*	*	*
۲۴	چهارمهن	۱۶۲۷۴۵	۱	۶۸	۴۲۹	۳۳۲	۱۸۷	۹۸	*	*	*	*	*
۲۵	چاهر آباد	۱۶۲۷۴۶	۲	۱	۵	۲	۲	۱	*	*	*	*	*
۲۶	حاجي آباد	۱۶۲۷۴۷	۳	۱۵	۶۹	۵۱	۲۶	۲۲	*	*	*	*	*
۲۷	حصن آباد	۱۶۲۷۴۸	۳	۴	۱۶	۱۲	۲	۶	*	*	*	*	*
۲۸	حصن آباد عامل زاده	۱۶۲۷۴۹	۲	۲۶	۱۱۷	۹۳	۳۹	۳۳	*	*	*	*	*
۲۹	حصين آباد	۱۶۲۷۵۰	۲	۲۲	۱۳۲	۱۰۱	۶۰	۲۲	*	*	*	*	*
۳۰	حصين آباد مدرسي	۱۶۲۷۵۱	۳	۲	۴۱	۲۱	۴	۵	*	*	*	*	*
۳۱	حصين آباد شيار مندي	۱۶۲۷۵۲	۲	۴	۱۹	۱۲	۲	۶	*	*	*	*	*
۳۲	حيطه طلا	۱۶۲۷۵۴	۲	۸۵	۴۸۲	۳۷۲	۲۱۲	۹۵	*	*	*	*	*
۳۳	خره آباد	۱۶۲۷۵۷	۲	۱۴۲	۷۶۸	۵۷۴	۳۷۴	۱۴۷	*	*	*	*	*
۳۴	خواجه چراغ	۱۶۲۷۵۸	۲	۵۶	۲۱۳	۲۴۲	۱۵۵	۶۴	*	*	*	*	*
۳۵	خواجه ولي	۱۶۲۷۵۹	۲	۱۷	۶۶	۷۰	۳۴	۲۵	*	*	*	*	*
۳۶	خوشاه	۱۶۲۷۶۰	۳	۴	۲۰	۱۵	۵	۵	*	*	*	*	*
۳۷	خبيج	۱۶۲۷۶۲	۲	۵۵	۳۲۷	۲۵۴	۱۲۲	۸۴	*	*	*	*	*
۳۸	خير آباد	۱۶۲۷۶۴	۱	۱۵۷	۷۸۲	۶۳۵	۳۴۴	۱۸۴	*	*	*	*	*
۳۹	دستگرد	۱۶۲۷۶۶	۲	۵۴	۲۹۲	۲۱۹	۷۸	۵۹	*	*	*	*	*
۴۰	دغ ايب	۱۶۲۷۶۷	۲	۴	۲۰	۱۴	۴	۵	*	*	*	*	*
۴۱	دوستان آباد	۱۶۲۷۶۸	۲	۴	۲۲	۱۸	۱۱	۴	*	*	*	*	*
۴۲	ده باغ	۱۶۲۷۶۹	۲	۱۵	۶۰	۴۱	۲	۱۷	*	*	*	*	*
۴۳	دهته اخلمد	۱۶۲۷۷۱	۲	۱۰۶	۵۷۱	۴۴۲	۲۴۰	۱۱۴	*	*	*	*	*
۴۴	رضا آباد مرهنگ	۱۶۲۷۷۲	۲	۷۵	۴۴۱	۳۲۰	۱۹۶	۷۴	*	*	*	*	*
۴۵	رضا آباد ظاهري	۱۶۲۷۷۴	۲	۶۰	۲۰۶	۲۴۵	۱۵۵	۸۷	*	*	*	*	*
۴۶	زنشاقل	۱۶۲۷۷۵	۲	۵۵	۲۰۱	۱۴۸	۱۴۱	۷۲	*	*	*	*	*
۴۷	ساروجه	۱۶۲۷۷۶	۲	۱۲	۴۶	۳۵	۳۱	۱۱	*	*	*	*	*
۴۸	سبزه	۱۶۲۷۷۷	۲	۲	۲۲	۱۷	۵	۹	*	*	*	*	*
۴۹	سر اسباب	۱۶۲۷۷۸	۲	۲۱۹	۱۱۳۲	۸۵۱	۳۴۷	۲۴۷	*	*	*	*	*
۵۰	سرک	۱۶۲۷۷۹	۱	۱۴۱	۸۵۱	۶۵۰	۳۷۵	۲۴۱	*	*	*	*	*

کد نوع راه آبادی: ۱ جاده اسفالت، ۲ جاده شوسه، ۳ جاده خاکی، ۴ سایر (ایستگاه راه آهن، باره آبی، ۵ نا مشخص)

تعداد گاو و گوساله	تعداد گوسفند و بز	تعمیرگاه ماشین آلات شادری	فروشگاه تعاونی	دستری به وسیله غیر عمومی از پاره ای	تلفون	دستری به روزنامه و مجله و پاره ای	صندوق پست	بیمار و ماهی روستایی	داپزشک غنیمت حسین دامپزشکی	پزشک	خانه بهداشت	مرکز بهداشتی درمانی	حمام	آموزش باغچه بست روزانه آموزشی	مدرسه راهنمایی	دبستان	برق	آب لوله کشی	پایگاه بهداشت بچ	مرکز خدمات روستایی	دفتر بهداشت سازمانی	شورای اسلامی روستایی	امکن مذکی سلمانان	بنی مذکی سلمانان	شماره در پروف آبادی		
۲۲	۲۰	۲۰	۲۹	۲۸	۲۷	۲۶	۲۵	۲۴	۲۳	۲۲	۲۱	۲۰	۱۹	۱۸	۱۷	۱۶	۱۵	۱۴	۱۳	۱۲	۱۱	۱۰	۹	۸	۷	۶	
۲۰	۱۰۷			*	*	*	*	*	*	*	*	*	*	*	*	*	*	*	*	*	*	*	*	*	*	*	*
۶۰	۵۵۰			*	*	*	*	*	*	*	*	*	*	*	*	*	*	*	*	*	*	*	*	*	*	*	*
۷۴	۷۰			*	*	*	*	*	*	*	*	*	*	*	*	*	*	*	*	*	*	*	*	*	*	*	*
۲	۲۰			*	*	*	*	*	*	*	*	*	*	*	*	*	*	*	*	*	*	*	*	*	*	*	*
۲۰۰	۵۵۰			*	*	*	*	*	*	*	*	*	*	*	*	*	*	*	*	*	*	*	*	*	*	*	*
۱۰۰	۱۰۰			*	*	*	*	*	*	*	*	*	*	*	*	*	*	*	*	*	*	*	*	*	*	*	*
۱۰۰	۵۰۰			*	*	*	*	*	*	*	*	*	*	*	*	*	*	*	*	*	*	*	*	*	*	*	*
۴۰۰				*	*	*	*	*	*	*	*	*	*	*	*	*	*	*	*	*	*	*	*	*	*	*	*
۲۰	۸			*	*	*	*	*	*	*	*	*	*	*	*	*	*	*	*	*	*	*	*	*	*	*	*
۱۵	۶۰۰			*	*	*	*	*	*	*	*	*	*	*	*	*	*	*	*	*	*	*	*	*	*	*	*
۴۰	۱۰۰۰			*	*	*	*	*	*	*	*	*	*	*	*	*	*	*	*	*	*	*	*	*	*	*	*
۵۲	۳۰			*	*	*	*	*	*	*	*	*	*	*	*	*	*	*	*	*	*	*	*	*	*	*	*
۱۰	۴۰			*	*	*	*	*	*	*	*	*	*	*	*	*	*	*	*	*	*	*	*	*	*	*	*
۱۲۰	۲۵۰			*	*	*	*	*	*	*	*	*	*	*	*	*	*	*	*	*	*	*	*	*	*	*	*
۲۰۰	۲۵۰			*	*	*	*	*	*	*	*	*	*	*	*	*	*	*	*	*	*	*	*	*	*	*	*
۰	۱۲۰			*	*	*	*	*	*	*	*	*	*	*	*	*	*	*	*	*	*	*	*	*	*	*	*
۲۰	۱۰			*	*	*	*	*	*	*	*	*	*	*	*	*	*	*	*	*	*	*	*	*	*	*	*
۲۸۰	۶۰۰			*	*	*	*	*	*	*	*	*	*	*	*	*	*	*	*	*	*	*	*	*	*	*	*
۲۵۰	۲۰۰۰			*	*	*	*	*	*	*	*	*	*	*	*	*	*	*	*	*	*	*	*	*	*	*	*
۲۵۰	۴۰			*	*	*	*	*	*	*	*	*	*	*	*	*	*	*	*	*	*	*	*	*	*	*	*
۴۰	۲۰۰			*	*	*	*	*	*	*	*	*	*	*	*	*	*	*	*	*	*	*	*	*	*	*	*
۱۰	۱۲۵			*	*	*	*	*	*	*	*	*	*	*	*	*	*	*	*	*	*	*	*	*	*	*	*
۵۰	۱۲۰۰		*	*	*	*	*	*	*	*	*	*	*	*	*	*	*	*	*	*	*	*	*	*	*	*	*
۱۰۰۰	۲۲۰۰		*	*	*	*	*	*	*	*	*	*	*	*	*	*	*	*	*	*	*	*	*	*	*	*	*
۱۵	۵۰			*	*	*	*	*	*	*	*	*	*	*	*	*	*	*	*	*	*	*	*	*	*	*	*
۵	۲۰			*	*	*	*	*	*	*	*	*	*	*	*	*	*	*	*	*	*	*	*	*	*	*	*
۵				*	*	*	*	*	*	*	*	*	*	*	*	*	*	*	*	*	*	*	*	*	*	*	*
۲۰۰	۲۵۰			*	*	*	*	*	*	*	*	*	*	*	*	*	*	*	*	*	*	*	*	*	*	*	*
۵۰	۲۲۰۰		*	*	*	*	*	*	*	*	*	*	*	*	*	*	*	*	*	*	*	*	*	*	*	*	*
۱۶۰	۱۵۰			*	*	*	*	*	*	*	*	*	*	*	*	*	*	*	*	*	*	*	*	*	*	*	*
۶۰				*	*	*	*	*	*	*	*	*	*	*	*	*	*	*	*	*	*	*	*	*	*	*	*
۵۰۰	۲۲۰۰			*	*	*	*	*	*	*	*	*	*	*	*	*	*	*	*	*	*	*	*	*	*	*	*
۸	۱۵۰			*	*	*	*	*	*	*	*	*	*	*	*	*	*	*	*	*	*	*	*	*	*	*	*
۰.۱	۲۰۰			*	*	*	*	*	*	*	*	*	*	*	*	*	*	*	*	*	*	*	*	*	*	*	*
۴۰۰	۲۰۰۰			*	*	*	*	*	*	*	*	*	*	*	*	*	*	*	*	*	*	*	*	*	*	*	*
۶۰۰	۲۰۵۰			*	*	*	*	*	*	*	*	*	*	*	*	*	*	*	*	*	*	*	*	*	*	*	*

خصوصیات اجمالی - اقتصادی آبادیهای دارای سکنه شهرستان

شماره دفتر آبادی	آبادی	کد آبادی	نوع راه آبادی (کد)	تعداد خانوار	کل جمعیت	جمعیت عمال بیشتر	جمعیت باسواد	جمعیت ناخواند	فعالیت کشاورزی						
									۱۰	۱۱	۱۲	۱۳	۱۴	۱۵	۱۶
۵۱	ممشدر	۱۶۳۷۸۱	۲	۴۴	۲۶۱	۲۰۵	۱۱۳	۶۰	*	*	*	*	*	*	*
۵۲	شکر آباد	۱۶۳۷۸۴	۲	۱۲	۶۴	۵۷	۳۱	۱۷	*	*	*	*	*	*	*
۵۳	مغی آباد	۱۶۳۷۸۶	۲	۵۴	۲۲۵	۱۹۷	۱۰۶	۷۱	*	*	*	*	*	*	*
۵۴	عباس آباد	۱۶۳۷۸۸	۲	۱۱	۶۹	۵۶	۳۲	۱۲	*	*	*	*	*	*	*
۵۵	عباس خان قره گل	۱۶۳۷۹۰	۲	۱	۱۰	۶	۳	۱	*	*	*	*	*	*	*
۵۶	عرب آباد	۱۶۳۷۹۲	۲	۱۴	۷۲	۶۰	۳۵	۱۶	*	*	*	*	*	*	*
۵۷	نیق آباد	۱۶۳۷۹۴	۲	۲۹	۱۱۷	۹۵	۳۰	۴۲	*	*	*	*	*	*	*
۵۸	قم	۱۶۳۷۹۶	۲	۱۶	۹۰	۷۶	۴۷	۱۶	*	*	*	*	*	*	*
۵۹	قزلر	۱۶۳۷۹۷	۲	۲۹	۱۶۸	۱۲۲	۶۵	۳۶	*	*	*	*	*	*	*
۶۰	قلعه شو	۱۶۳۷۹۹	۲	۲۴	۱۱۵	۱۰۲	۴۴	۲۳	*	*	*	*	*	*	*
۶۱	قلقو چان	۱۶۳۸۰۰	۲	۶۱	۲۲۰	۲۴۲	۱۰۸	۷۶	*	*	*	*	*	*	*
۶۲	ذبیح آباد	۱۶۳۸۰۱	۲	۴	۱۳	۱۲	۲	۵	*	*	*	*	*	*	*
۶۳	کبیر	۱۶۳۸۰۲	۲	۴۸	۲۵۲	۱۹۷	۱۱۱	۶۵	*	*	*	*	*	*	*
۶۴	کرکر	۱۶۳۸۰۵	۲	۶	۳۰	۱۹	۸	۶	*	*	*	*	*	*	*
۶۵	کرتکان	۱۶۳۸۰۶	۲	۷۹	۳۶۹	۲۹۸	۱۵۴	۸۱	*	*	*	*	*	*	*
۶۶	کنک	۱۶۳۸۰۷	۲	۲۹	۱۴۵	۱۱۲	۵۵	۳۴	*	*	*	*	*	*	*
۶۷	کلاته خاتو	۱۶۳۸۱۰	۲	۲	۱۶	۱۲	۳	۷	*	*	*	*	*	*	*
۶۸	کلاته میان	۱۶۳۸۱۴	۲	۲۲	۱۵۳	۱۲۵	۵۱	۳۱	*	*	*	*	*	*	*
۶۹	کھیلان	۱۶۳۸۱۵	۲	۷۳	۲۹۴	۲۰۸	۱۷۶	۹۲	*	*	*	*	*	*	*
۷۰	کوشان	۱۶۳۸۱۷	۲	۹	۴۳	۲۲	۰	۱۴	*	*	*	*	*	*	*
۷۱	گرماب	۱۶۳۸۱۸	۲	۲	۱۵	۱۱	۴	۲	*	*	*	*	*	*	*
۷۲	گل خاتون	۱۶۳۸۱۹	۲	۲۵	۲۰۲	۱۵۰	۷۷	۴۲	*	*	*	*	*	*	*
۷۳	گلم	۱۶۳۸۲۰	۲	۲۳	۱۴۶	۱۰۹	۶۳	۳۶	*	*	*	*	*	*	*
۷۴	گلخندان	۱۶۳۸۲۱	۲	۷	۴۱	۳۵	۱۶	۹	*	*	*	*	*	*	*
۷۵	گلشن آباد	۱۶۳۸۲۲	۱	۱۸	۹۴	۷۲	۴۴	۱۵	*	*	*	*	*	*	*
۷۶	گنبد ضیاء	۱۶۳۸۲۳	۲	۱۶	۸۴	۷۴	۴۰	۲۷	*	*	*	*	*	*	*
۷۷	گوه خالصه	۱۶۳۸۲۱	۲	۸۰	۴۲۹	۳۱۷	۱۹۳	۹۹	*	*	*	*	*	*	*
۷۸	ماسی حضرتی	۱۶۳۸۲۶	۲	۴۳	۲۲۰	۱۵۲	۰	۵۷	*	*	*	*	*	*	*
۷۹	ماسی ماسکاتلو	۱۶۳۸۲۷	۲	۵۹	۳۴۴	۲۶۲	۱۳۰	۱۱۲	*	*	*	*	*	*	*
۸۰	محمد آباد بیلوچ	۱۶۳۸۲۸	۲	۲۲	۱۳۰	۱۰۸	۴۷	۲۳	*	*	*	*	*	*	*
۸۱	محمد حسن بیگ	۱۶۳۸۲۹	۲	۱۲	۴۹	۳۶	۲۱	۱۵	*	*	*	*	*	*	*
۸۲	مزرعه اعتباری	۱۶۳۸۳۲	۲	۶	۲۱	۲۴	۱۰	۹	*	*	*	*	*	*	*
۸۳	مزننگ	۱۶۳۸۳۲	۲	۲۹	۱۹۳	۱۲۷	۶۵	۲۲	*	*	*	*	*	*	*
۸۴	ملی	۱۶۳۸۳۴	۲	۹۶	۵۴۴	۴۰۱	۱۵۰	۱۲۲	*	*	*	*	*	*	*
۸۵	موسی آباد	۱۶۳۸۳۵	۲	۷	۲۲	۲۱	۲	۷	*	*	*	*	*	*	*
۸۶	مومن آباد	۱۶۳۸۳۶	۲	۲	۱۸	۱۶	۱۰	۶	*	*	*	*	*	*	*
۸۷	مهدی سلطان	۱۶۳۸۳۷	۲	۴	۲۷	۱۹	۱۱	۸	*	*	*	*	*	*	*
۸۸	نجم آباد	۱۶۳۸۳۹	۲	۱۵	۱۰۲	۷۵	۴۹	۲۵	*	*	*	*	*	*	*
۸۹	نصر آباد	۱۶۳۸۴۰	۲	۴۱	۲۲۱	۱۷۲	۶۰	۵۳	*	*	*	*	*	*	*
۹۰	نوده	۱۶۳۸۴۱	۲	۱۰	۴۵	۳۰	۲	۲۱	*	*	*	*	*	*	*
۹۱	نور الدین	۱۶۳۸۴۲	۲	۶۹	۲۶۲	۲۷۸	۱۶۲	۸۵	*	*	*	*	*	*	*
۹۲	نوروز آباد	۱۶۳۸۴۳	۲	۱۰	۶۰	۴۵	۲۲	۱۱	*	*	*	*	*	*	*
۹۳	نوروز آباد	۱۶۳۸۴۴	۲	۴	۲۹	۲۲	۱۴	۶	*	*	*	*	*	*	*
۹۴	نوروز آباد	۱۶۳۸۴۵	۲	۸	۲۹	۲۸	۶	۹	*	*	*	*	*	*	*
۹۵	نوروز آباد	۱۶۳۸۴۶	۲	۷	۲۳	۲۷	۲	۹	*	*	*	*	*	*	*

کد نوع راه آبادی: ۱، جاده اسفالت، ۲، جاده شوسه، ۳، جاده خاکی، ۴، مارود، ۵، سایر (از بنگاه راه آهن، جاده آبی، ۵، ناشخص ۶)

شماره ردیف آبادی	آبادی	کد آبادی	نوع راه آبادی (کد)	تعداد خانوار	کل جمعیت	جمعیت عساکر و سرباز	جمعیت باسواد	جمعیت شغل	فعالیت کشاورزی						
									زراعت	باغداری	دامداری دامپروری	پرورش طیور	پرورش گاو و گاوین	پرورش بز و گوسفند	پرورش ماهی
۱	۲	۳	۴	۵	۶	۷	۸	۹	۱۰	۱۱	۱۲	۱۳	۱۴	۱۵	۱۶
۹۶	نومهن	۱۶۲۸۴۷	۲	۶۰	۲۹۳	۲۳۵	۸۳	۶۸	*	*	*	*	*	*	*
۹۷	شهر اسفاد	۱۶۲۸۴۸	۳	۲۹	۱۷۷	۱۳۱	۶۸	۴۵	*	*	*	*	*	*	*
۹۸	هلال	۱۶۲۸۵۰	۲	۱۹	۱۱۹	۸۷	۱۹	۲۱	*	*	*	*	*	*	*
۹۹	بوردچو پان	۱۶۲۸۵۱	۲	۸۴	۴۰۲	۲۰۷	۱۶۰	۱۹	*	*	*	*	*	*	*
۱۰۰	بیوسف آباد	۱۶۲۸۵۲	۳	۱۷	۱۰۹	۹	۵۵	۲۸	*	*	*	*	*	*	*
دهستان چولانی															
۱	بیلخور	۱۶۲۹۹۶	۳	۳۴	۱۵۲۴	۱۲۲۷	۵۹۰	۲۷۷	*	*	*	*	*	*	*
۲	بهره	۱۶۲۹۹۷	۲	۵۵	۲۶۰	۱۹۷	۷۳	۶۱	*	*	*	*	*	*	*
۳	چنگ	۱۶۲۹۹۸	۳	۱۰۹	۵۲۵	۳۳۳	۱۷۵	۱۲۵	*	*	*	*	*	*	*
۴	خرکت	۱۶۴۰۰۰	۳	۱۱۶	۵۸۱	۴۶۰	۲۳۷	۱۶۱	*	*	*	*	*	*	*
۵	در سیاهان	۱۶۴۰۰۱	۲	۱۹	۸۶	۷۰	۹	۲۱	*	*	*	*	*	*	*
۶	سیج	۱۶۴۰۰۲	۳	۳۱	۸۵۹	۶۷۶	۳۰۲	۱۸۷	*	*	*	*	*	*	*
۷	کارد	۱۶۴۰۰۳	۲	۱۲۵	۶۵۷	۵۱۲	۲۵۲	۱۶۶	*	*	*	*	*	*	*
۸	کریم آباد	۱۶۴۰۰۴	۳	۶۱	۲۷۲	۲۰۰	۸۵	۶۴	*	*	*	*	*	*	*
۹	کوشک آباد	۱۶۴۰۰۵	۲	۸۹	۴۳۰	۳۳۱	۱۶۴	۱۳۳	*	*	*	*	*	*	*
۱۰	قوش	۱۶۴۰۰۶	۲	۲۵۰	۱۰۹۶	۸۹	۳۸۲	۲۸۱	*	*	*	*	*	*	*
۱۱	مارشک	۱۶۴۰۰۷	۳	۳۳	۱۷۱۲	۱۳۴۱	۵۱۱	۵۲۱	*	*	*	*	*	*	*
دهستان درز آب															
۱	ایقده	۱۶۴۰۲۹	۲	۱۷۸	۲۶۷	۵۵۵	۲۶۲	۵۱۵	*	*	*	*	*	*	*
۲	احمد آباد	۱۶۴۰۳۱	۱	۱۰	۵۶	۱۴	۲۲	۱۲	*	*	*	*	*	*	*
۳	ارد اک	۱۶۴۰۳۳	۲	۷۱	۳۶۰	۲۶۹	۱۲۹	۸۵	*	*	*	*	*	*	*
۴	انگن غنچه	۱۶۴۰۳۱	۱	۵	۲۳	۱۴	۳	۷	*	*	*	*	*	*	*
۵	ال	۱۶۴۰۳۴	۲	۱۱۲	۵۹۸	۴۷۰	۲۴۳	۱۰۷	*	*	*	*	*	*	*
۶	امرودک	۱۶۴۰۳۵	۲	۱۵۰	۶۲۹	۵۲۵	۱۹۴	۱۸۶	*	*	*	*	*	*	*
۷	انجشقی	۱۶۴۰۳۶	۴	۳۳۴	۱۰۴۷	۷۲۷	۳۰۵	۲۵۲	*	*	*	*	*	*	*
۸	انداد	۱۶۴۰۳۷	۲	۱۵۶	۸۵۲	۶۳۲	۳۶۵	۲۳۲	*	*	*	*	*	*	*
۹	بخت آباد	۱۶۴۰۳۸	۳	۱۱	۶۸	۱۵	۲۲	۱۱	*	*	*	*	*	*	*
۱۰	بیرک	۱۶۴۰۳۹	۲	۲۸	۲۰۰	۱۵۲	۸۷	۳۴	*	*	*	*	*	*	*
۱۱	بیمچ	۱۶۴۰۴۰	۲	۶۸۶	۲۵۷۷	۱۷۴۹	۱۱۹۰	۹۵۱	*	*	*	*	*	*	*
۱۲	بیمچرک	۱۶۴۰۴۳	۳	۵	۲۷	۲۰	۱۱۰	۷	*	*	*	*	*	*	*
۱۳	پس پشته	۱۶۴۰۴۴	۲	۸۹	۶۶۳	۳۸۳	۱۸۵	۱۱۰	*	*	*	*	*	*	*
۱۴	پنج مننه	۱۶۴۰۴۵	۲	۲	۶۱	۲۱	۲	۴	*	*	*	*	*	*	*
۱۵	پوشان	۱۶۴۰۴۶	۲	۱۰۹	۶۰۲	۴۶۷	۲۵۲	۳۳۱	*	*	*	*	*	*	*
۱۶	پیشا وک	۱۶۴۰۴۷	۳	۲۰	۱۰۰	۷۷	۲۷	۶۲	*	*	*	*	*	*	*
۱۷	تلقور	۱۶۴۰۴۸	۲	۱۱۴	۵۵۴	۴۱۰	۱۲۳	۱۵۵	*	*	*	*	*	*	*
۱۸	چغته حضرتی	۱۶۴۰۴۹	۲	۴۰	۱۹۵	۱۵۴	۸۲	۳۱	*	*	*	*	*	*	*
۱۹	چغته خرابه	۱۶۴۰۵۰	۲	۴	۲۹	۲۲	۶	۶	*	*	*	*	*	*	*
۲۰	چهارتکوب	۱۶۴۰۵۱	۲	۱۰	۴۱	۲۶	۱۰	۱۶	*	*	*	*	*	*	*
۲۱	چاقه	۱۶۴۰۵۲	۱	۸	۴۱	۲۶	۶	۱۴	*	*	*	*	*	*	*
۲۲	حسن آباد	۱۶۴۰۵۴	۱	۴۷	۲۵۴	۱۶۴	۱۲۰	۸۹	*	*	*	*	*	*	*
۲۳	حصار	۱۶۴۰۵۵	۲	۵۷	۲۰۷	۱۳۰	۱۲۵	۶۵	*	*	*	*	*	*	*
۲۴	خر اسانک	۱۶۴۰۵۶	۲	۴	۱۵	۱۲	۳	۵	*	*	*	*	*	*	*
۲۵	خرق	۱۶۴۰۵۷	۲	۲۲	۱۸۱	۱۲۸	۷۲	۳۵	*	*	*	*	*	*	*
۲۶	خواجه حسین آباد	۱۶۴۰۵۸	۲	۴۶	۱۲۱	۱۹۱	۱۰۵	۴۲	*	*	*	*	*	*	*

نوع راه آبادی: ۱ جاده اسفاده، ۲ جاده خاکی، ۳ مارود، سایر (اینگاه راه آهن یا راه آبی)، ۵ ناهنجار

تعداد گاو و گوساله	تعداد گوسفند و بز	تعمیرگاه شین آلات کش درزی	فروشگاه تعاونی	دستری به رسیدن غیر عموی از آب و کبابی	تلفین	دستری به روزنامه و مجله از آب و کبابی	صدوق پست	بیمار و مامای روستایی	دانشگاه کیمیا و پزشکی	پزشک	خانه بهداشت	مرکز بهداشتی درمانی	حمام	آموزش باغبانی و کاردانمیزی	در سردر انجمنی	دبستان	برق	آب لوله کشی	پایگاه بهداشت بئج	مرکز خدمات روستایی	دفتر جهاد سازندگی	شورای اسلامی روستایی	امکن مذکی مسلمانان	بلغ مذکی مسلمانان	شماره در برف آبادی
۴۲	۴۱	۴۰	۳۹	۳۸	۳۷	۳۶	۳۵	۳۴	۳۳	۳۲	۳۱	۳۰	۲۹	۲۸	۲۷	۲۶	۲۵	۲۴	۲۳	۲۲	۲۱	۱۹	۱۸	۱۷	
۲۶۰	۲۲۰			*				۱	۴	۰	۲	۱	۱۰	۷	۰	۱۰	۱	۲	۲	۰	۲	۱۷	۸	۶۶	
۴۰	۲۲۰۰													*		*		*				*	*	۱	۶۷
۸	۱۵۰															*		*				*	*	۲	۶۸
۱۵۰	۲۰۰															*		*				*	*	۲	۶۹
۱۵۰	۰															*		*				*	*	۰۰	۷۰
۱۲۰۹	۴۸۶۰۰	۰	۲	۶	۰	۰	۰							۷	۰	۱۰	۱	۲	۲	۰	۲	۱۷	۸	۱	
۱۵۰	۱۱۵۰۰			*										*		*		*				*	*	۱	۲
۲۵	۵۰۰			*										*		*		*				*	*	۲	۳
۶	۱۶۰۰			*										*		*		*				*	*	۲	۴
۱۲۰	۴۸۰۰۰			*					*					*		*		*				*	*	۴	۵
۰	۹۰۰۰			*					*					*		*		*				*	*	۶	۶
۲۰۰	۴۰۰۰		*	*					*					*		*		*				*	*	۷	۷
۵۰۰	۵۰۰		*	*					*					*		*		*			*	*	*	۸	۸
۲۰	۱۰۰۰			*					*					*		*		*			*	*	*	۹	۹
۱۰۰	۷۰۰			*				*	*					*		*		*			*	*	*	۱۰	۱۰
۲۸	۶۰۰۰		*	*					*					*		*		*			*	*	*	۱۱	۱۱
۲۵۰	۸۰۰۰			*					*					*		*		*			*	*	*	۱۱	۱۱
۶۰۶۰	۱۸۷۲۵۰	۰	۱۰	۲۴	۱	۱	۲	۴	۲	۲	۲	۲	۲۸	۱۹	۶	۴۲	۲۱	۲۲	۶	۰	۰	۴۸	۲۲	۱	
۱۸	۶۰۰۰		*											*		*		*			*	*	*	۱	۲
۱۵	۱۲۱۵													*		*		*			*	*	*	۲	۳
۱۰۰	۱۲۰۰													*		*		*			*	*	*	۴	۴
۲۰	۰													*		*		*			*	*	*	۵	۵
۵۰	۱۵۰۰		*	*					*					*		*		*			*	*	*	۶	۶
۴۲	۵۲۵۲			*					*					*		*		*			*	*	*	۷	۷
۲	۵۵۰۰			*					*					*		*		*			*	*	*	۸	۸
۵۰۰	۲۰۰۰		*	*					*					*		*		*			*	*	*	۹	۹
۰	۰								*					*		*		*			*	*	*	۱۰	۱۰
۱۲۰	۱۰۳۰			*					*					*		*		*			*	*	*	۱۱	۱۱
۲۰۰	۲۰۰۰۰		*	*	*		*		*	*		*	*	*	*	*	*	*	*	*	*	*	*	۱۲	۱۲
۴	۲۵۰								*					*		*		*			*	*	*	۱۳	۱۳
۲۰۰	۱۲۰۰		*	*					*					*		*		*			*	*	*	۱۴	۱۴
۲	۵۰								*					*		*		*			*	*	*	۱۵	۱۵
۲۰۰	۲۱۰۰			*					*					*		*		*			*	*	*	۱۶	۱۶
۴۰	۶۵۰			*					*					*		*		*			*	*	*	۱۷	۱۷
۲۰	۲۰۰۰			*				*	*					*		*		*			*	*	*	۱۸	۱۸
۱۵۰	۷۰۰			*					*					*		*		*			*	*	*	۱۹	۱۹
۱۰۰	۱۰۵۰			*					*					*		*		*			*	*	*	۲۰	۲۰
۲۵	۰								*					*		*		*			*	*	*	۲۱	۲۱
۰	۰								*					*		*		*			*	*	*	۲۲	۲۲
۷۰	۲۱۰۰			*					*					*		*		*			*	*	*	۲۳	۲۳
۸۰	۷۵۰			*					*					*		*		*			*	*	*	۲۴	۲۴
۴	۱۹۰۰								*					*		*		*			*	*	*	۲۵	۲۵
۱۵۰	۵۱۰								*					*		*		*			*	*	*	۲۶	۲۶
۱۶۰	۱۰۰۰								*					*		*		*			*	*	*	۲۷	۲۷

شماره ردیف آبادی	آبادی	کده آبادی	نوع راه آبادی (کده)	تعداد خانوار	کل جمعیت	جمعیت عمارات بیشتر	جمعیت باسواد	جمعیت شامل	نقایس کث درزی							
									۱۰	۱۱	۱۲	۱۳	۱۴	۱۵	۱۶	
۲۷	درنگ آباد	۱۶۴۰۵۹	۲	۵۷	۲۱۲	۲۲۵	۱۲۹	۴۴	*	*	*	*	*	*	*	
۲۸	دزق	۱۶۴۰۶۰	۲	۱۲۲	۶۶۰	۵۰۲	۲۹۳	۱۵۲	*	*	*	*	*	*	*	
۲۹	دوله	۱۶۴۰۶۱	۲	۱۲۴	۲۳۶	۵۵۰	۳۶۴	۱۶۰	*	*	*	*	*	*	*	
۳۰	ده شو	۱۶۴۰۶۲	۱	۱	۶	۵	۱	۲	*	*	*	*	*	*	*	
۳۱	زکند	۱۶۴۰۶۴	۲	۲۲۲	۱۰۱۴	۷۹۲	۳۹۹	۲۴۰	*	*	*	*	*	*	*	
۳۲	سعید آباد	۱۶۴۰۶۶	۲	۶۸	۳۵۴	۲۷۶	۲۰۴	۸۵	*	*	*	*	*	*	*	
۳۳	شاه تقي	۱۶۴۰۶۸	۲	۴۱	۲۲۰	۱۷۶	۱۰۰	۳۰	*	*	*	*	*	*	*	
۳۴	شورک	۱۶۴۰۶۹	۴	۱۶	۸۲	۶۹	۱۸	۱۶	*	*	*	*	*	*	*	
۳۵	شهرک سدکار ده	۱۶۴۱۰۱	۱	۴۴	۱۸۶	۱۲۵	۱۰۲	۴۵	*	*	*	*	*	*	*	
۳۶	شیرین	۱۶۴۰۷۰	۲	۴۶	۲۴۰	۱۹۸	۱۱۵	۶۶	*	*	*	*	*	*	*	
۳۷	ظریل	۱۶۴۰۷۰	۲	۸۷	۲۹۱	۲۱۹	۱۱۰	۷۷	*	*	*	*	*	*	*	
۳۸	عبدالله خاشی	۱۶۴۰۷۴	۲	۱۰	۴۹	۳۰	۸	۱۵	*	*	*	*	*	*	*	
۳۹	فخر آباد	۱۶۴۰۷۵	۲	۵۲	۲۸۰	۲۲۸	۱۵۶	۵۲	*	*	*	*	*	*	*	
۴۰	فیروز آباد	۱۶۴۰۷۶	۲	۱۵	۶۴	۴۶	۲۰	۳۱	*	*	*	*	*	*	*	
۴۱	قلعه شورلی آباد	۱۶۴۰۷۷	۱	۱۰۲	۵۲۰	۳۸۳	۲۱۵	۹۸	*	*	*	*	*	*	*	
۴۲	کلو خان	۱۶۴۰۷۹	۱	۲۲	۱۵۹	۱۲۰	۸۰	۲۸	*	*	*	*	*	*	*	
۴۳	کلاته شیرین	۱۶۴۰۸۱	۲	۵۴	۲۶۶	۲۱۸	۱۰۰	۵۱	*	*	*	*	*	*	*	
۴۴	کلاته عربها	۱۶۴۰۸۲	۲	۱۱۴	۵۰۷	۳۹۳	۱۵۰	۳۰۱	*	*	*	*	*	*	*	
۴۵	کلاته شاه	۱۶۴۰۸۲	۲	۱۷	۹۷	۶۷	۳۳	۲۳	*	*	*	*	*	*	*	
۴۶	کندله خور	۱۶۴۰۸۴	۱	۱۹	۹۰	۷۳	۴۷	۲۷	*	*	*	*	*	*	*	
۴۷	کاش	۱۶۴۰۸۵	۴	۳۴	۶۷۲	۵۱۱	۲۳۱	۱۲۵	*	*	*	*	*	*	*	
۴۸	کاه	۱۶۴۰۸۶	۲	۱۲۲	۶۸۳	۵۱۲	۳۲۹	۱۴۸	*	*	*	*	*	*	*	
۴۹	کجوان	۱۶۴۰۸۷	۳	۳۰	۳۶۴	۲۶۸	۱۵۱	۳۴۱	*	*	*	*	*	*	*	
۵۰	کل از محمد	۱۶۴۰۸۸	۲	۲۹	۱۳۸	۱۰۸	۸۲	۳۳	*	*	*	*	*	*	*	
۵۱	کوار تک	۱۶۴۰۸۹	۱	۲۰۸	۹۵۶	۶۶۷	۳۶۳	۱۲۳	*	*	*	*	*	*	*	
۵۲	کوری	۱۶۴۰۹۰	۲	۲۰	۹۶	۷۷	۴۴	۲۵	*	*	*	*	*	*	*	
۵۳	کویه	۱۶۴۰۹۱	۴	۳۴	۵۲	۴۳	۱	۱۷	*	*	*	*	*	*	*	
۵۴	کوبان	۱۶۴۰۹۲	۲	۳۰۴	۱۰۷۸	۷۹۵	۴۱۳	۱۸۴	*	*	*	*	*	*	*	
۵۵	مهدی آباد	۱۶۴۰۹۴	۲	۹	۳۴	۲۴	۵	۱۳	*	*	*	*	*	*	*	
۵۶	میان مرغ	۱۶۴۰۹۵	۲	۷۴	۲۲۲	۱۸۱	۱۷۲	۶۲	*	*	*	*	*	*	*	
۵۷	نجم	۱۶۴۰۹۶	۲	۱۵	۹۷	۶۶	۳۶	۴۳	*	*	*	*	*	*	*	
۵۸	نصر آباد	۱۶۴۰۹۶	۱	۷۸	۳۴۱	۲۱۱	۱۱۱	۲۲	*	*	*	*	*	*	*	
۵۹	نقاب	۱۶۴۰۹۸	۱	۶۴	۳۶۹	۱۶۲	۱۷۷	۳۴	*	*	*	*	*	*	*	
۶۰	بزدان بیاغ	۱۶۴۱۰۰	۲	۶۲	۱۴۳	۱۱۲	۱۷	۴۸	*	*	*	*	*	*	*	
دهستان ادکان																
۱	ابهاهی	۱۶۴۱۱۴	۲	۱۷	۹۶	۶۷	۲۶	۲۶	*	*	*	*	*	*	*	
۲	امامزاده	۱۶۴۱۸۱	۲	۱۱	۴۶	۳۸	۱۴	۱۶	*	*	*	*	*	*	*	
۳	بهارو	۱۶۴۱۸۶	۲	۱۱	۳۷	۵۶	۲۰	۱۵	*	*	*	*	*	*	*	
۴	بهمن جان مقلی	۱۶۴۱۸۹	۲	۴۴	۱۹۲	۱۴۶	۶۶	۶۴	*	*	*	*	*	*	*	
۵	بهمن جان علیا	۱۶۴۱۹۰	۲	۱۱۸	۶۱۹	۴۶۴	۲۴۴	۱۲۷	*	*	*	*	*	*	*	
۶	بیرمشاه	۱۶۴۱۹۱	۲	۱۵	۹۵	۴۷	۳۲	۱۶	*	*	*	*	*	*	*	
۷	چمگرد	۱۶۴۱۹۵	۲	۱۱۰	۶۰۰	۳۴۴	۱۵۱	۳۴۱	*	*	*	*	*	*	*	
۸	چمن گاو بیاغ	۱۶۴۱۹۶	۲	۲	۱۵	۱۲	۸	۳	*	*	*	*	*	*	*	
۹	چمچه	۱۶۴۱۹۷	۲	۲	۱۱	۱۱	۵	۵	*	*	*	*	*	*	*	

کد نوع راه آبادی: ۱، جاده اسفالت، ۲، جاده شوسه، ۳، جاده خاکی، ۴، مارو، ۵، سایر (اینگاه راه آهن، باره ایلی، ۵، سمنه، شمش ۶)

تعداد و گاو کوساله	تعداد گوسفند و بز	تغییرگاه شین آلات در ری	فروشگاه تعاونی	دستری به پرسید تقویم عمومی آذربای	تلفن	دستری به روزنامه و مجله آذربای	صدوق پست	بیمار و دامای روستایی	دانشگاه پستین دانشگاه	پزشک	خانه بهداشت	مرکز بهداشتی درمانی	حمام	آموزش از صنعت براد آتوزی	مدرسه ابتدایی	دبستان	برن	آب لوله کشی	پایگاه خدمات بیج	مرکز خدمات روستایی	دفتر بهداشت	شورای اسلامی روستایی	امکن مذهبی مسلمانان	سنگ مذهبی مسلمانان	شماره در دفتر آذری
۴۲	۴۱	۴۰	۳۹	۳۸	۳۷	۳۶	۳۵	۳۴	۳۳	۳۲	۳۱	۳۰	۲۹	۲۸	۲۷	۲۶	۲۵	۲۴	۲۳	۲۲	۲۱	۲۰	۱۹	۱۸	۱۷
۲۰۰	۱۲۵۰			*		*						*	*	*	*	*	*	*	*	*	*	*	*	*	۲۷
۷۰	۱۹۰۰			*		*						*	*	*	*	*	*	*	*	*	*	*	*	*	۲۸
۲۰۰	۴۵۰۰		*	*		*	*					*	*	*	*	*	*	*	*	*	*	*	*	*	۲۹
.	.			*		*						*	*	*	*	*	*	*	*	*	*	*	*	*	۳۰
۱۵۰	۲۰۰			*		*						*	*	*	*	*	*	*	*	*	*	*	*	*	۳۱
۸۰	۱۵۰۰			*		*						*	*	*	*	*	*	*	*	*	*	*	*	*	۳۲
۱۵۰	۹۰۰			*		*						*	*	*	*	*	*	*	*	*	*	*	*	*	۳۳
۱۲	۵۰۰			*		*						*	*	*	*	*	*	*	*	*	*	*	*	*	۳۴
.	.			*		*						*	*	*	*	*	*	*	*	*	*	*	*	*	۳۵
۱۹۰	۵۵۰			*		*						*	*	*	*	*	*	*	*	*	*	*	*	*	۳۶
۲۰۰	۱۷۰۰			*		*						*	*	*	*	*	*	*	*	*	*	*	*	*	۳۷
۴	۲۱۰			*		*						*	*	*	*	*	*	*	*	*	*	*	*	*	۳۸
۱۵۰	۶۸۰			*		*						*	*	*	*	*	*	*	*	*	*	*	*	*	۳۹
۸۰	۲۷۰		*	*		*	*					*	*	*	*	*	*	*	*	*	*	*	*	*	۴۰
۸۱	۲۰۰		*	*		*	*	*				*	*	*	*	*	*	*	*	*	*	*	*	*	۴۱
۸۰	۲۵۸			*		*						*	*	*	*	*	*	*	*	*	*	*	*	*	۴۲
۱۰۰	۲۱۵۰		*	*		*						*	*	*	*	*	*	*	*	*	*	*	*	*	۴۳
۷۰	۴۰۰۰			*		*						*	*	*	*	*	*	*	*	*	*	*	*	*	۴۴
۶۰	.			*		*						*	*	*	*	*	*	*	*	*	*	*	*	*	۴۵
۷۰	۲۵			*		*						*	*	*	*	*	*	*	*	*	*	*	*	*	۴۶
۲۰	۶۰۰۰			*		*				*		*	*	*	*	*	*	*	*	*	*	*	*	*	۴۷
۱۰۰	۶۰۰			*		*						*	*	*	*	*	*	*	*	*	*	*	*	*	۴۸
۲۵۰	۲۲۰۰			*		*	*					*	*	*	*	*	*	*	*	*	*	*	*	*	۴۹
۴۰	۵۵۰			*		*						*	*	*	*	*	*	*	*	*	*	*	*	*	۵۰
۱۵۲	۱۲۰۰		*	*		*						*	*	*	*	*	*	*	*	*	*	*	*	*	۵۱
۵۰	۴۲۰			*		*					*	*	*	*	*	*	*	*	*	*	*	*	*	*	۵۲
۲	۴۴۰			*		*						*	*	*	*	*	*	*	*	*	*	*	*	*	۵۳
۲۶۰	۲۰۰۰		*	*		*	*					*	*	*	*	*	*	*	*	*	*	*	*	*	۵۴
۴۰	۶۶۵			*		*						*	*	*	*	*	*	*	*	*	*	*	*	*	۵۵
۱۵۰	۲۵۰			*		*						*	*	*	*	*	*	*	*	*	*	*	*	*	۵۶
۵	۱۵۰۰			*		*						*	*	*	*	*	*	*	*	*	*	*	*	*	۵۷
۱۰۰	۶۰			*		*						*	*	*	*	*	*	*	*	*	*	*	*	*	۵۸
۱۱۰	۱۵۰۰			*		*						*	*	*	*	*	*	*	*	*	*	*	*	*	۵۹
۱۵۰	۲۰۰			*		*						*	*	*	*	*	*	*	*	*	*	*	*	*	۶۰
۱۸۹۹	۴۹۵۰۸	۱	۷	۱۴	۱	۰	۱	۴	۱	۲	۲	۲۰	۱۲	۴	۲۲	۵	۱۲	۲	۰	۰	۲۵	۲۸	۱۶	۱	
۴۰	۲۰۰			*		*		*	*	*	*	*	*	*	*	*	*	*	*	*	*	*	*	*	۱
۴	۲۲			*		*		*	*	*	*	*	*	*	*	*	*	*	*	*	*	*	*	*	۲
۱۲	۲۰۰			*		*		*	*	*	*	*	*	*	*	*	*	*	*	*	*	*	*	*	۳
۵	۲۰۰۰			*		*		*	*	*	*	*	*	*	*	*	*	*	*	*	*	*	*	*	۴
۲۰۰	۱۰۰۰		*	*		*		*	*	*	*	*	*	*	*	*	*	*	*	*	*	*	*	*	۵
۲۰	۲۰۲		*	*		*		*	*	*	*	*	*	*	*	*	*	*	*	*	*	*	*	*	۶
۳۰	۱۹۰۰		*	*		*		*	*	*	*	*	*	*	*	*	*	*	*	*	*	*	*	*	۷
۳	.			*		*		*	*	*	*	*	*	*	*	*	*	*	*	*	*	*	*	*	۸
.	.			*		*		*	*	*	*	*	*	*	*	*	*	*	*	*	*	*	*	*	۹

شماره ردیف آبادی	آبادی	کد آبادی	نوع راه آبادی (کد)	تعداد خانوار	کل جمعیت	جمعیت عسال و بیشتر	جمعیت باسواد	جمعیت شامل	فصلیت عمده کس درزی						
									زراعت	باغداری	دامداری دامپروری	پرورش طیور	پرورش گاو ابریشم	پرورش بز و گوسفند	پرورش ماهی
۱	۲	۳	۴	۵	۶	۷	۸	۹	۱۰	۱۱	۱۲	۱۳	۱۴	۱۵	۱۶
۱۰	حاجی آباد	۱۶۴۲۰۰	۲	۲۷	۲۱۲	۱۶۲	۷۶	۴۴	*	*	*	*	*	*	*
۱۱	دکیم آباد	۱۶۴۲۰۶	۲	۱۷۸	۱۰۲۸	۸۱۰	۳۰۷	۱۹۲	*	*	*	*	*	*	*
۱۲	خریج	۱۶۴۲۰۸	۲	۱۴۵	۷۹۷	۵۸۹	۲۲۸	۱۸۴	*	*	*	*	*	*	*
۱۳	خواجه فردا	۱۶۴۲۰۹	۲	۱۱	۳۸	۲۲	۴	۱۲	*	*	*	*	*	*	*
۱۴	دلعه علیا	۱۶۴۲۱۱	۳	۲۷	۲۰۰	۱۴۱	۳۹	۳۴	*	*	*	*	*	*	*
۱۵	رادکان	۱۶۴۲۱۲	۲	۵۲۸	۲۵۶۴	۲۰۰۰	۱۰۴۳	۶۶۲	*	*	*	*	*	*	*
۱۶	رضا آباد دیکجان ساهمدی	۱۶۴۲۱۲	۴	۲	۱۳	۸	۰	۲	*	*	*	*	*	*	*
۱۷	ریاض	۱۶۴۲۱۴	۲	۶	۲۴	۲۰	۷	۹	*	*	*	*	*	*	*
۱۸	زینتر	۱۶۴۲۱۵	۲	۷۰	۴۶	۲۹۱	۱۴۸	۹۵	*	*	*	*	*	*	*
۱۹	سوهان	۱۶۴۲۱۶	۲	۵۹	۳۱۹	۲۴۱	۱۴۰	۶۶	*	*	*	*	*	*	*
۲۰	شاه زلی	۱۶۴۲۱۸	۲	۸	۳۲	۲۱	۰	۱۱	*	*	*	*	*	*	*
۲۱	شتر بیاب	۱۶۴۲۱۹	۶	۳۴	۲۲۲	۱۷۸	۷۸	۷۱	*	*	*	*	*	*	*
۲۲	شیخ کاتلر	۱۶۴۲۲۰	۱	۱۳۹	۸۰۸	۶۶۵	۲۱۲	۱۶۴	*	*	*	*	*	*	*
۲۳	عممت آباد	۱۶۴۲۲۲	۳	۳	۱۲	۱۱	۰	۶	*	*	*	*	*	*	*
۲۴	علی آباد	۱۶۴۲۲۲	۲	۲۶	۱۲۵	۱۰۴	۶۰	۳۷	*	*	*	*	*	*	*
۲۵	علی آباد دیکجان	۱۶۴۲۲۴	۲	۲۹	۱۲۵	۹۸	۲۶	۶۵	*	*	*	*	*	*	*
۲۶	قاسم آباد	۱۶۴۲۲۶	۲	۱۸	۹۶	۷۲	۳	۲۲	*	*	*	*	*	*	*
۲۷	قدیر آباد	۱۶۴۲۲۵	۲	۱۶	۱۲۷	۱۱۵	۱۳	۴۴	*	*	*	*	*	*	*
۲۸	قرن	۱۶۴۲۲۶	۲	۴۲	۲۲۰	۱۶۱	۵۴	۵۷	*	*	*	*	*	*	*
۲۹	قزل دسار	۱۶۴۲۲۹	۲	۲۲	۱۱۴	۹۷	۴۳	۴۷	*	*	*	*	*	*	*
۳۰	قیاس آباد	۱۶۴۲۳۱	۲	۱۵۵	۳۸۴	۲۶۹	۱۲۱	۱۸۴	*	*	*	*	*	*	*
۳۱	کلاته جعفر	۱۶۴۲۳۲	۲	۲۱	۱۱۲	۶۸	۲۷	۲۹	*	*	*	*	*	*	*
۳۲	کلاته زینبیه	۱۶۴۲۳۳	۲	۱	۸	۷	۱	۳	*	*	*	*	*	*	*
۳۳	کلاته سادو	۱۶۴۲۳۷	۶	۲۲	۱۸۷	۱۵۳	۲۳	۴۳	*	*	*	*	*	*	*
۳۴	گروه	۱۶۴۲۴۲	۲	۲۴۲	۱۰۲۸	۷۷۳	۲۸۲	۴۱۱	*	*	*	*	*	*	*
۳۵	ذو ارشکان	۱۶۴۲۴۳	۲	۳۴	۲۴۷	۱۹۰	۱۰۳	۴۶	*	*	*	*	*	*	*
۳۶	محمد آباد	۱۶۴۲۴۶	۱	۷۰	۴۵۹	۳۵۵	۱۷۲	۱۱۱	*	*	*	*	*	*	*
۳۷	محمد آباد مهر چنان	۱۶۴۲۴۶	۳	۱	۶	۴	۰	۱	*	*	*	*	*	*	*
۳۸	میر چکان	۱۶۴۲۴۹	۲	۵۱	۳۵۳	۲۰۰	۹۵	۳۶	*	*	*	*	*	*	*
۳۹	مغان	۱۶۴۲۵۵	۲	۹۸	۵۷۳	۴۳۴	۲۵۵	۶۲۱	*	*	*	*	*	*	*
۴۰	منصور آباد	۱۶۴۲۵۱	۳	۳	۱۷	۱۰	۳	۵	*	*	*	*	*	*	*
۴۱	مور چنان	۱۶۴۲۵۲	۲	۲۲۱	۱۶۰۰	۱۲۱۹	۳۸۹	۳۵۰	*	*	*	*	*	*	*
	بخش مرکزی			۶۴۵۷	۳۵۰۶۱	۲۶۱۳۴	۱۰۵۹۲	۷۳۴۷							
	دهستان مرکزی			۳۶۴	۱۷۷۱	۲۳۲	۱۴۲۵	۹۰۸							
۱	انبار مرکز خدمات کشاورزی	۱۶۴۲۷۵	۱	۳	۶	۴	۰	۲	*	*	*	*	*	*	*
۲	ایستگاه امپرووری	۱۶۴۲۷۶	۱	۴	۱۹	۱۰	۱۰	۴	*	*	*	*	*	*	*
۳	شبه میر احمد	۱۶۴۲۷۸	۲	۲۴۱	۱۳۶۰	۱۰۲۸	۲۸۱	۳۰۳	*	*	*	*	*	*	*
۴	ساختگاههای معدنی گردان مرزی	۱۶۴۲۷۹	۱	۱	۱	۱	۰	۱	*	*	*	*	*	*	*
۵	عیاس آباد	۱۶۴۲۸۰	۲	۱۶۶	۹۷۶	۷۲۶	۳۳۹	۲۰۴	*	*	*	*	*	*	*
۶	قوش خزا	۱۶۴۲۸۱	۱	۲۱۶	۱۲۲۳	۹۵۰	۴۷۱	۲۴۸	*	*	*	*	*	*	*
۷	قوش علیجان	۱۶۴۲۸۲	۱	۸۲	۴۷۳	۳۶۵	۱۸۷	۸۹	*	*	*	*	*	*	*
۸	قوش کهنه	۱۶۴۲۸۲	۳	۵۲	۲۱۳	۲۴۹	۱۳۳	۵۷	*	*	*	*	*	*	*

تعداد گاو و گوساله	تعداد گوسفند و بز	تعمیرگاه ماشین آلات کشاورزی	فروشگاه تعاونی	دستری بر روی زمین عمومی آبادی	تلفن	دستری بر روی زمین غیر آبادی	صندوق پست	بیمار و دامی روستایی	داپزشک تشخیص در آب و هوای	پزشک	خانه بهداشت	مرکز بهداشتی درمانی	حمام	آموزش باغچه بست سواد آموزی	مدرسه راهنمایی	دبستان	برن	آب لوله کشی	پایگاه خدمات بست	مرکز خدمات روستایی	دفتر بهداشت سازمان	شورای اسلامی روستایی	امکن مذهبی مسلمانان	سنگ مذهبی مسلمانان	شماره ردیف آبادی
۴۲	۴۱	۴۰	۳۹	۳۸	۳۷	۳۶	۳۵	۳۴	۳۳	۳۲	۳۱	۳۰	۲۹	۲۸	۲۷	۲۶	۲۵	۲۴	۲۳	۲۲	۲۱	۲۰	۱۹	۱۸	۱۷
۲	۱۳۰۰			*									*					*				*	*	*	۱۰
۳۰	۲۵۰۰		*	*									*					*				*	*	*	۱۱
۲۰۰	۱۷۰۰			*				*					*					*				*	*	*	۱۲
۰	۵۰۰																					*	*	*	۱۳
۸۰	۱۰۰۰			*					*									*				*	*	*	۱۴
۲۰۰	۱۵۵۰	*	*	*	*		*	*		*		*	*	*	*	*	*	*	*	*	*	*	*	*	۱۵
۰	۴۷۰																					*	*	*	۱۶
۰	۲۶۰																					*	*	*	۱۷
۵۰	۱۷۰										*		*	*	*	*	*	*	*	*	*	*	*	*	۱۸
۱۰۰	۲۰۰۰			*								*	*	*	*	*	*	*	*	*	*	*	*	*	۱۹
۰	۲																					*	*	*	۲۰
۰	۰																					*	*	*	۲۱
۱۰	۴۲۰									*		*	*	*	*	*	*	*	*	*	*	*	*	*	۲۲
۰	۰																					*	*	*	۲۳
۸	۱۳۰۰			*														*	*	*	*	*	*	*	۲۴
۰	۵۰۰																	*	*	*	*	*	*	*	۲۵
۰	۰																	*	*	*	*	*	*	*	۲۶
۲۰	۲۱۰۰																	*	*	*	*	*	*	*	۲۷
۲	۶۱۰۰										*		*	*	*	*	*	*	*	*	*	*	*	*	۲۸
۰	۱۵۰۰																	*	*	*	*	*	*	*	۲۹
۴۰	۵۸۰۰	*	*	*	*				*	*	*	*	*	*	*	*	*	*	*	*	*	*	*	*	۳۰
۱۰	۴۵۰																	*	*	*	*	*	*	*	۳۱
۰	۰									*								*	*	*	*	*	*	*	۳۲
۲۰	۲۰۰۰	*	*	*	*	*	*	*	*	*	*	*	*	*	*	*	*	*	*	*	*	*	*	*	۳۳
۴۵	۵۰۰			*	*	*	*	*	*	*	*	*	*	*	*	*	*	*	*	*	*	*	*	*	۳۴
۰	۲۳۰۰																*	*	*	*	*	*	*	*	۳۵
۰	۰																	*	*	*	*	*	*	*	۳۶
۱۵	۱۰۰۰																	*	*	*	*	*	*	*	۳۷
۱۰۰	۱۰۰۰	*	*	*	*	*	*	*	*	*	*	*	*	*	*	*	*	*	*	*	*	*	*	*	۳۸
۰	۵۰																	*	*	*	*	*	*	*	۳۹
۲۰	۲۵۰۰			*	*	*	*	*	*	*	*	*	*	*	*	*	*	*	*	*	*	*	*	*	۴۰
۲۲۷۸	۶۶۲۲۸۶	۱	۱۸	۵۰	۴	۵	۸	۸	۲۵	۹	۱۰	۸	۳۰	۱۹	۹	۲۲	۲۲	۵۹	۴	۱	۲	۶۶	۶۱	۴۰	
۵۲۰	۶۵۸۱۰	۰	۱	۱	۳	۱	۲	۲	۱	۰	۰	۱	۳	۴	۲	۵	۸	۸	۰	۰	۰	۵	۱۰	۳	۱
۰	۰																*	*	*	*	*	*	*	*	۲
۰	۱۲۲۰																*	*	*	*	*	*	*	*	۳
۲۰۰	۴۲۰۰			*	*	*	*	*	*	*	*	*	*	*	*	*	*	*	*	*	*	*	*	*	۴
۰	۰																*	*	*	*	*	*	*	*	۵
۲۰	۶۰۰۰							*	*	*	*	*	*	*	*	*	*	*	*	*	*	*	*	*	۶
۱۵۰	۲۱۵۰۰				*	*	*	*	*	*	*	*	*	*	*	*	*	*	*	*	*	*	*	*	۷
۵۰	۱۰۵۰۰	*	*	*	*	*	*	*	*	*	*	*	*	*	*	*	*	*	*	*	*	*	*	*	۷
۱۰۰	۲۴۰۰													*	*	*	*	*	*	*	*	*	*	*	۸

شماره ردیف آبادی	آبادی	کد آبادی	نوع راه آبادی (کد)	تعداد خانوار	جمعیت	جمعیت غیرالزبیشتر	جمعیت باسواد	جمعیت شغل	فعالیت کشاورزی						
									زراعت	باغداری	دامداری دامپروری	پرورش طیور	پرورش گاو ابریشم	پرورش بز و گوسفند	پرورش ماهی
۱	۲	۳	۴	۵	۶	۷	۸	۹	۱۰	۱۱	۱۲	۱۳	۱۴	۱۵	۱۶
دهستان قلعه قصاب															
۱	اصف آباد	۱۶۴۴۰۴	۲	۴۶	۲۲۶	۱۸۲	۵۸	۴۱	*	*	*	*	*	*	*
۲	چاله زرد	۱۶۴۴۰۶	۲	۱۲۰	۶۶۷	۴۸۹	۱۸۰	۱۴۰	*	*	*	*	*	*	*
۳	حسن آباد	۱۶۴۴۳۴	۲	۴	۲۱	۱۴	۱	۴	*	*	*	*	*	*	*
۴	دولت آباد	۱۶۴۴۰۹	۲	۵۸	۳۳۵	۲۵۰	۱۱۳	۵۸	*	*	*	*	*	*	*
۵	سنکر	۱۶۴۴۱۰	۲	۳۴۴	۳۸۲۱	۱۰۴۹	۴۸۲	۲۹۱	*	*	*	*	*	*	*
۶	خیرتپه	۱۶۴۴۱۱	۲	۲۸۱	۲۱۵۵	۱۶۹۱	۲۰۴	۲۹۷	*	*	*	*	*	*	*
۷	صدر آباد	۱۶۴۴۱۲	۲	۴۶	۳۶۳	۲۹۰	۴۶	۵۲	*	*	*	*	*	*	*
۸	قاسم آباد	۱۶۴۴۱۱	۲	۱۱	۵۸	۵۱	۳۳	۱۱	*	*	*	*	*	*	*
۹	قلعه قصاب	۱۶۴۴۱۴	۲	۲۸	۲۰۰	۱۵۸	۶۶	۲۷	*	*	*	*	*	*	*
۱۰	خوش درباری	۱۶۴۴۱۵	۲	۱۲۳	۸۰۸	۵۵۱	۱۲۸	۱۳۰	*	*	*	*	*	*	*
۱۱	قوش عظیم	۱۶۴۴۱۶	۲	۶۳۱	۹۶۸	۶۳۹	۲۱۷	۱۷۱	*	*	*	*	*	*	*
۱۲	کچولنی	۱۶۴۴۱۷	۲	۲۲۰	۱۴۵۳	۱۰۸۸	۵۳۸	۲۷۸	*	*	*	*	*	*	*
۱۳	کلاته حاجیداد	۱۶۴۴۱۹	۲	۵۹	۱۲۲	۲۲۲	۴۱	۵۵	*	*	*	*	*	*	*
۱۴	کلاته کیاشی	۱۶۴۴۲۰	۳	۱۱	۶۵	۴۹	۱۶	۱۳	*	*	*	*	*	*	*
۱۵	کلاته مام خان	۱۶۴۴۲۱	۲	۶۱	۷۲۲	۲۲۲	۳۵	۳۶	*	*	*	*	*	*	*
۱۶	کلاته مرهانی	۱۶۴۴۲۲	۲	۴۵	۳۲۳	۱۶۷	۴۰	۶۵	*	*	*	*	*	*	*
۱۷	نوروز آباد	۱۶۴۴۲۳	۲	۲۸	۱۵۳	۱۰۲	۳۹	۶۲	*	*	*	*	*	*	*
دهستان کندکلی															
۱	ابراهیم آباد	۱۶۴۴۴۴	۲	۱۲۲	۶۲۶	۴۵۶	۱۶۳	۱۲۶	*	*	*	*	*	*	*
۲	شام سول	۱۶۴۴۵۲	۲	۸۸۱	۱۱۲۱	۸۲۷	۲۹۴	۱۵۸	*	*	*	*	*	*	*
۳	شام مختار	۱۶۴۴۵۴	۲	۳۸	۲۱۳	۱۵۲	۴۳	۴۱	*	*	*	*	*	*	*
۴	شام میرزا حسن	۱۶۴۴۵۵	۲	۴۸۲	۳۰۴۱	۲۰۳۱	۳۶۱	۲۶۲	*	*	*	*	*	*	*
۵	چشمه شور	۱۶۴۴۶۰	۲	۳۰۴	۶۵۸	۴۴۳	۱۰۱	۱۱۲	*	*	*	*	*	*	*
۶	حاجی آباد اسلام قلعه	۱۶۴۴۶۲	۲	۱۲	۵۷	۵۰	۱۶	۱۲	*	*	*	*	*	*	*
۷	قطار چاه	۱۶۴۴۶۵	۲	۱۷۱	۹۰	۶۶	۲۰	۲۰	*	*	*	*	*	*	*
۸	خوش پاکر	۱۶۴۴۶۶	۲	۸۵	۴۷۸	۳۵۷	۱۳۴	۱۵۵	*	*	*	*	*	*	*
۹	کافر قلعه	۱۶۴۴۶۷	۲	۷۲	۳۸۶	۲۸۷	۱۰۰	۷۶	*	*	*	*	*	*	*
۱۰	کلاته اله نظر	۱۶۴۴۶۸	۲	۱۱۸	۶۳۹	۴۵۶	۱۸۱	۱۰۸	*	*	*	*	*	*	*
۱۱	کندکلی	۱۶۴۴۶۹	۲	۲۳۱	۱۲۸۹	۹۷۸	۴۱۵	۲۸۷	*	*	*	*	*	*	*
۱۲	کوره محمد اجری	۱۶۴۴۷۰	۲	۱	۳	۲	۰	۱	*	*	*	*	*	*	*
۱۳	کندکلی	۱۶۴۴۷۱	۱	۱۶۲	۸۲۷	۶۲۳	۳۶۲	۲۲۶	*	*	*	*	*	*	*
۱۴	نوبنیاد کندکلی	۱۶۴۴۷۲	۲	۵۹	۲۹۲	۲۲۹	۱۰۳	۸۸	*	*	*	*	*	*	*
۱۵	بیاض تپه	۱۶۴۴۷۳	۲	۱۶۲	۱۴۳۵	۱۰۶۸	۲۲۹	۲۵۰	*	*	*	*	*	*	*
دهستان مزدوران															
۱	ابدر از	۱۶۴۵۰۵	۲	۸۵	۴۲۳	۳۰۴	۱۱۱	۱۳۶	*	*	*	*	*	*	*
۲	ایمان	۱۶۴۵۰۶	۲	۶۹	۴۱۰	۳۰۲	۹۰	۸۰	*	*	*	*	*	*	*
۳	امانلق	۱۶۴۵۰۸	۴	۱۱	۶۳	۴۶	۲۲	۱۲	*	*	*	*	*	*	*
۴	امانلق فرخ دین	۱۶۴۵۰۹	۲	۲۰	۸۷	۶۸	۳۱	۶۱	*	*	*	*	*	*	*
۵	بافتک	۱۶۴۵۱۲	۲	۲۸	۱۶۷	۱۱۸	۲۶	۲۹	*	*	*	*	*	*	*
۶	بزننگان	۱۶۴۵۱۳	۲	۴۵۱	۲۲۸۰	۱۷۳۹	۱۰۷۵	۵۲۸	*	*	*	*	*	*	*
۷	بوغ بگو	۱۶۴۵۱۴	۱	۴۴	۲۳۰	۱۷۸	۶۶	۵۲	*	*	*	*	*	*	*
۸	بید سوخته	۱۶۴۵۱۵	۲	۱۲	۵۰	۴۳	۲۰	۲۳	*	*	*	*	*	*	*
۹	پامگاه انج در بند	۱۶۴۵۱۶	۲	۲	۸	۸	۵	۲	*	*	*	*	*	*	*
۱۰	پامگاه پل خاتون	۱۶۴۵۱۷	۲	۱	۴	۲	۲	۱	*	*	*	*	*	*	*

تعداد گاو و گوساله	تعداد گوسفند و بز	تعمیرگاه ماشین آلات کشاورزی	فروشگاه آردآلود	دستری به وسیله غیر عمومی از آب	تلفون	دستری به روزنامه و مجله از آب	صندوق پست	بیمار و ماهی روستایی	دانشگاه تئوریک و عملی	پزشک	خانه بهداشت	مرکز بهداشتی درمانی	حمام	آموزش و تفریح کودکان	مدرسه راهنمایی	دبستان	برق	آب لوله کشی	پایگاه خدمات بروج	مرکز خدمات روستایی	دفتر جهاد سازندگی	شورای اسلامی روستایی	امکن مذهبی مسلمانان	بنیاد مذهبی مسلمانان	شماره دریف آبادی
۲۱	۲۱	۲۰	۲۹	۲۸	۲۷	۲۶	۲۵	۲۴	۳۲	۳۱	۳۰	۲۹	۲۸	۲۷	۲۶	۲۵	۲۴	۲۳	۲۲	۲۱	۲۰	۱۹	۱۸	۱۷	
۱۹۲۷	۵۰۱۳۰	۰	۵	۱۲	۰	۱	۲	۲	۷	۲	۲	۷	۵	۲	۱۵	۱۱	۱۴	۱	۰	۰	۱۶	۱۲	۱۱	۱	
۶۰	۱۵۰		*	*			*		*	*	*	*	*	*	*	*	*	*	*	*	*	*	*	۱	
۰	۴۲۰۰		*	*			*		*	*	*	*	*	*	*	*	*	*	*	*	*	*	*	۲	
۶	۵۰		*	*			*		*	*	*	*	*	*	*	*	*	*	*	*	*	*	*	۳	
۲۰	۱۲۰۰		*	*			*		*	*	*	*	*	*	*	*	*	*	*	*	*	*	*	۴	
۳۰۰	۳۰۰۰		*	*			*		*	*	*	*	*	*	*	*	*	*	*	*	*	*	*	۵	
۱۰۰۰	۱۶۰۰۰		*	*			*		*	*	*	*	*	*	*	*	*	*	*	*	*	*	*	۶	
۱	۲۳۰۰		*	*			*		*	*	*	*	*	*	*	*	*	*	*	*	*	*	*	۷	
۰	۱۴۰		*	*			*		*	*	*	*	*	*	*	*	*	*	*	*	*	*	*	۸	
۶۰	۱۵۰		*	*			*		*	*	*	*	*	*	*	*	*	*	*	*	*	*	*	۹	
۱۰۰	۱۷۰۰		*	*			*		*	*	*	*	*	*	*	*	*	*	*	*	*	*	*	۱۰	
۱۵۰	۲۱۰۰		*	*			*		*	*	*	*	*	*	*	*	*	*	*	*	*	*	*	۱۱	
۱۵۰	۹۰۰۰		*	*			*		*	*	*	*	*	*	*	*	*	*	*	*	*	*	*	۱۲	
۰	۹۰۰		*	*			*		*	*	*	*	*	*	*	*	*	*	*	*	*	*	*	۱۳	
۰	۱۲۰۰		*	*			*		*	*	*	*	*	*	*	*	*	*	*	*	*	*	*	۱۴	
۸۰	۲۱۰۰		*	*			*		*	*	*	*	*	*	*	*	*	*	*	*	*	*	*	۱۵	
۱۰	۴۰۰۰		*	*			*		*	*	*	*	*	*	*	*	*	*	*	*	*	*	*	۱۶	
۰	۹۰۰		*	*			*		*	*	*	*	*	*	*	*	*	*	*	*	*	*	*	۱۷	
۳۰۰	۸۱۱۲۰	۰	۷	۱۲	۰	۲	۲	۰	۶	۰	۳	۱	۶	۱	۱۴	۹	۱۲	۲	۱	۲	۱۶	۱۶	۸	۱	
۴۰	۱۵۲۰		*	*		*	*		*	*	*	*	*	*	*	*	*	*	*	*	*	*	*	۲	
۲۰	۷۰۰۰		*	*		*	*		*	*	*	*	*	*	*	*	*	*	*	*	*	*	*	۳	
۲۵	۴۰۰		*	*		*	*		*	*	*	*	*	*	*	*	*	*	*	*	*	*	*	۴	
۰	۲۰۵۰۰		*	*		*	*		*	*	*	*	*	*	*	*	*	*	*	*	*	*	*	۵	
۰	۱۰۲۰۰		*	*		*	*		*	*	*	*	*	*	*	*	*	*	*	*	*	*	*	۶	
۰	۵۰۰		*	*		*	*		*	*	*	*	*	*	*	*	*	*	*	*	*	*	*	۷	
۱۵	۱۵۰۰		*	*		*	*		*	*	*	*	*	*	*	*	*	*	*	*	*	*	*	۸	
۰	۲۲۰۰		*	*		*	*		*	*	*	*	*	*	*	*	*	*	*	*	*	*	*	۹	
۰	۶۰۰۰		*	*		*	*		*	*	*	*	*	*	*	*	*	*	*	*	*	*	*	۱۰	
۱۵۰	۸۰۰۰		*	*		*	*		*	*	*	*	*	*	*	*	*	*	*	*	*	*	*	۱۱	
۰	۲۲۰۰		*	*		*	*		*	*	*	*	*	*	*	*	*	*	*	*	*	*	*	۱۲	
۰	۰		*	*		*	*		*	*	*	*	*	*	*	*	*	*	*	*	*	*	*	۱۳	
۰	۱۵۰۰۰		*	*		*	*		*	*	*	*	*	*	*	*	*	*	*	*	*	*	*	۱۴	
۵۰	۵۰۰۰		*	*		*	*		*	*	*	*	*	*	*	*	*	*	*	*	*	*	*	۱۵	
۵۲۷	۶۵۶۳۸	۱	۵	۲۲	۱	۱	۱	۴	۱۱	۷	۴	۱۱	۴	۴	۲۸	۴	۲۵	۰	۰	۰	۲۲	۳۴	۱۸	۱	
۲	۴۵۰۰۰		*	*		*	*		*	*	*	*	*	*	*	*	*	*	*	*	*	*	*	۲	
۰	۶۹۵۰		*	*		*	*		*	*	*	*	*	*	*	*	*	*	*	*	*	*	*	۳	
۰	۵۰۰		*	*		*	*		*	*	*	*	*	*	*	*	*	*	*	*	*	*	*	۴	
۲	۶۰۰		*	*		*	*		*	*	*	*	*	*	*	*	*	*	*	*	*	*	*	۵	
۰	۱۲۰۰		*	*		*	*		*	*	*	*	*	*	*	*	*	*	*	*	*	*	*	۶	
۱۵۰	۲۶۵۰	*	*	*		*	*		*	*	*	*	*	*	*	*	*	*	*	*	*	*	*	۷	
۴	۲۵۰۰۰		*	*		*	*		*	*	*	*	*	*	*	*	*	*	*	*	*	*	*	۸	
۴۰	۳۰۰		*	*		*	*		*	*	*	*	*	*	*	*	*	*	*	*	*	*	*	۹	
۰	۰		*	*		*	*		*	*	*	*	*	*	*	*	*	*	*	*	*	*	*	۱۰	

خصوصیات اجتماعی - اقتصادی آبادیهای دارایی سکنه شهرستان مشهد

شماره دفتر آبادی	آبادی	نوع راه آبادی (کد)	تعداد خانوار	کل جمعیت	جمعیت عرسال بیشتر	جمعیت باسواد	جمعیت مثال	فعالیت کشاورزی							
								۱۰	۱۱	۱۲	۱۳	۱۴	۱۵	۱۶	
۱۱	پدلی	۲	۹۱	۵۵۸	۲۲۹	۱۱۲	۱۲۱	*	*	*	*	*	*	*	*
۱۲	پده ها	۲	۲۷	۱۲۸	۹۸	۳۱	۲۸	*	*	*	*	*	*	*	*
۱۳	پهن کمر	۲	۱۹۲	۹۸۴	۲۴۷	۲۲۴	۲۰۶	*	*	*	*	*	*	*	*
۱۴	پهلوزی	۴	۱۹	۱۰۲	۷۶	۲۰	۲۴	*	*	*	*	*	*	*	*
۱۵	پنج چاهی	۲	۱	۱	۱	۰	۱	*	*	*	*	*	*	*	*
۱۶	چشمه قربان	۲	۳	۸	۶	۳	۳	*	*	*	*	*	*	*	*
۱۷	چکودر	۲	۳۶	۵۴۴	۴۰۵	۱۸۰	۱۶۳	*	*	*	*	*	*	*	*
۱۸	حاجی محمدین	۲	۲	۲	۰	۰	۲	*	*	*	*	*	*	*	*
۱۹	حاجی محمد	۲	۲۵	۱۱۲	۸۴	۲۰	۲۸	*	*	*	*	*	*	*	*
۲۰	حبیب الهیار	۲	۴	۳۴	۳۲	۵	۶	*	*	*	*	*	*	*	*
۲۱	حصنی	۲	۱	۲	۲	۱	۱	*	*	*	*	*	*	*	*
۲۲	خداداد	۲	۲۲	۱۱۴	۶۹	۳۴	۲۲	*	*	*	*	*	*	*	*
۲۳	در از آب	۲	۴۰	۲۲۲	۱۷۱	۴۶	۴۴	*	*	*	*	*	*	*	*
۲۴	در بند سفلی	۲	۲۸	۱۱۸	۹۲	۲۸	۲۲	*	*	*	*	*	*	*	*
۲۵	دهنه	۲	۴۰	۲۲۶	۱۷۵	۸۲	۴۸	*	*	*	*	*	*	*	*
۲۶	رحمت آباد	۲	۶۸	۳۶۴	۲۱۰	۷۵	۶۷	*	*	*	*	*	*	*	*
۲۷	زلوغال	۲	۸۵	۴۶۴	۳۴۴	۶۶	۲۱۱	*	*	*	*	*	*	*	*
۲۸	شکر اله	۲	۶۱	۸۸	۶۰	۷	۲۱	*	*	*	*	*	*	*	*
۲۹	شورلق	۱	۶۶	۲۰۲	۲۲۷	۱۱۲	۶۶	*	*	*	*	*	*	*	*
۳۰	شوریچه سفلی	۲	۶۶	۳۴۱	۲۷۱	۶۷	۶۵	*	*	*	*	*	*	*	*
۳۱	شوریچه علیا	۲	۸۷	۴۱۳	۳۰۷	۱۶۲	۴۸	*	*	*	*	*	*	*	*
۳۲	عشابه	۲	۴	۲۱	۱۰	۹	۸	*	*	*	*	*	*	*	*
۳۳	قرقره	۲	۱۴	۶۱۲	۱۷۱	۷۴	۶۳	*	*	*	*	*	*	*	*
۳۴	قره قیطان	۲	۸	۴۰	۲۱	۶	۸	*	*	*	*	*	*	*	*
۳۵	کاربیزک	۲	۴	۱۷	۱۲	۲	۴	*	*	*	*	*	*	*	*
۳۶	کاربیزک	۲	۲۲	۳۵۱	۱۱۸	۵۸	۴۴	*	*	*	*	*	*	*	*
۳۷	کافه اسایش لاله	۱	۱	۲	۲	۲	۳	*	*	*	*	*	*	*	*
۳۸	کتی بهلول	۲	۴۰	۱۲۲	۱۷۱	۵۰	۴۴	*	*	*	*	*	*	*	*
۳۹	کلاته عوض	۲	۱۰۵	۵۰۵	۳۸۵	۱۸۶	۱۴۹	*	*	*	*	*	*	*	*
۴۰	کلزار	۲	۲۱	۱۱۴	۸۵	۱۵	۲۵	*	*	*	*	*	*	*	*
۴۱	مزدوران	۱	۱۴۱	۶۷۶	۵۱۲	۲۵۷	۳۴۴	*	*	*	*	*	*	*	*
۴۲	معدن	۲	۱۷۲	۸۶۶	۶۶۲	۴۱۵	۱۸۳	*	*	*	*	*	*	*	*
۴۳	نور محمدشاروشی	۲	۲	۱۱	۷	۲	۳	*	*	*	*	*	*	*	*
		بخش طرقبه		۸۰۴۰۸		۳۲۱۲۴		۳۳۰۴۴		۲۶		۹۲		۶	
		دهستان اردمه		۱۶۷۹۶		۲۷۶۵		۱۷۴۲		۱۶		۹۸		۱۶	
۱	اردمه	۲	۸۷	۴۱۲	۳۱۶	۱۴۴	۱۰۷	*	*	*	*	*	*	*	*
۲	ازغد	۲	۲۵۰	۱۰۰۱	۸۴۲	۴۸۶	۲۸۷	*	*	*	*	*	*	*	*
۳	بهارتدر	۲	۵۲	۲۵۹	۲۰۲	۹۱	۶۸	*	*	*	*	*	*	*	*
۴	بهرشاپاد	۲	۴	۱۵	۲۱	۸	۶	*	*	*	*	*	*	*	*
۵	پنج بیازه	۲	۱	۱	۱	۰	۱	*	*	*	*	*	*	*	*
۶	تجر	۲	۶۴	۲۵۶	۱۹۷	۸۷	۲۲	*	*	*	*	*	*	*	*
۷	خانرود	۲	۱۷۹	۷۸۸	۶۶۲	۳۲۵	۲۰۱	*	*	*	*	*	*	*	*
۸	سورج	۲	۶۳	۲۰۵	۲۵۲	۱۲۱	۸۱	*	*	*	*	*	*	*	*

کد نوع راه آبادی: ۱ جاده اسفالت، ۲ جاده شوسه، ۳ جاده خاکی، ۴ مارود، ۵ سایر (از جمله راه آبی یا راه آبی)، ۵ ناشخص

تعداد گاو و گوساله	تعداد گوسفند بز	تعمیرگاه ماشین آلات کش درزی	فروشگاه تعاونی	دستری برسد نقد عمومی آرایه ای	تعمیر	دستری بر روزنامه و مجله آرایه ای	صندوق پست	بیمار و مامای روستایی	دانشگاه کتیبین دانشگاه	پرورش	خانه بهداشت	مرکز بهداشتی درمانی	حمام	آموزش انجمن کودکان	مدرسه راهنمایی	دبستان	برق	آب لوله کشی	پایگاه خدمات بزرگ	مرکز خدمات روستایی	دفتر بهداشت از زندگی	شورای اسلامی روستایی	اماکن مذهبی مسلمانان	بلاغ مذهبی مسلمانان	شماره درخت آرایه ای
۴۲	۴۱	۴۰	۳۹	۳۸	۳۷	۳۶	۳۵	۳۴	۳۳	۳۲	۳۱	۳۰	۲۹	۲۸	۲۷	۲۶	۲۵	۲۴	۲۳	۲۲	۲۱	۲۰	۱۹	۱۸	۱۷
۲	۲۸۰۰			*					*	*		*				*		*				*	*	*	۱۱
۰	۱۰۰۰			*					*	*		*				*		*				*	*	*	۱۲
۷۰	۵۵۰۰		*	*					*	*		*				*		*				*	*	*	۱۳
۳	۱۲۰۰			*					*	*		*				*		*				*	*	*	۱۴
۰	۱۶۰۰			*					*	*		*				*		*				*	*	*	۱۵
۰	۲۷۵			*					*	*		*				*		*				*	*	*	۱۶
۲	۸۰۰۰			*					*	*		*				*		*				*	*	*	۱۷
۰	۴۱۰			*					*	*		*				*		*				*	*	*	۱۸
۰	۲۱۰۰			*					*	*		*				*		*				*	*	*	۱۹
۰	۴۰۰			*					*	*		*				*		*				*	*	*	۲۰
۰	۲۱۵			*					*	*		*				*		*				*	*	*	۲۱
۰	۱۴۰۰			*					*	*		*				*		*				*	*	*	۲۲
۰	۲۴۰۰			*					*	*		*				*		*				*	*	*	۲۳
۰	۱۵۰۰			*					*	*		*				*		*				*	*	*	۲۴
۵۰	۹۰۰		*	*				*	*	*		*				*		*				*	*	*	۲۵
۰	۲۸۰۰			*					*	*		*				*		*				*	*	*	۲۶
۱۰	۶۰۰۰			*					*	*		*				*		*				*	*	*	۲۷
۲	۲۱۰			*					*	*		*				*		*				*	*	*	۲۸
۰	۲۲۰۰			*					*	*		*				*		*				*	*	*	۲۹
۳	۲۸۰۰			*					*	*		*				*		*				*	*	*	۳۰
۳	۱۸۰۰			*					*	*		*				*		*				*	*	*	۳۱
۰	۶			*					*	*		*				*		*				*	*	*	۳۲
۶	۶۵۰			*					*	*		*				*		*				*	*	*	۳۳
۰	۲۶۰			*					*	*		*				*		*				*	*	*	۳۴
۰	۴۵۰			*					*	*		*				*		*				*	*	*	۳۵
۸	۱۲۰۰			*					*	*		*				*		*				*	*	*	۳۶
۰	.			*					*	*		*				*		*				*	*	*	۳۷
۰	۵۰۰۰			*					*	*		*				*		*				*	*	*	۳۸
۳	۵۳۵۰			*					*	*		*				*		*				*	*	*	۳۹
۰	۶۵۰			*					*	*		*				*		*				*	*	*	۴۰
۷	۳۱۰۰		*	*			*		*	*		*				*		*				*	*	*	۴۱
۵۵	۱۰۰۰		*	*			*		*	*		*				*		*				*	*	*	۴۲
۰	۲۰۰			*					*	*		*				*		*				*	*	*	۴۳
۱۶۱۶۱	۱۸۲۸۱	۱	۲۲	۷۳	۱۱	۶	۲۰	۶	۷	۹	۱۱	۵	۲۰	۱۹	۲۶	۱۵	۱۵	۱۲	۲۲	۱	۰	۳۹	۱۰	۱۰	۱
۲۳۰۱	۶۷۵۶	۰	۷	۷	۰	۱	۱	۱	۲	۲	۲	۷	۲	۲	۲۱	۵	۸	۷	۷	۱	۰	۲۲	۱۰	۱۰	۲
۰۰۱	۰۰۷		*	*			*		*	*		*			*		*	*	*	*	*	*	*	*	۳
۰۰۲	۰۰۱		*	*			*		*	*		*			*		*	*	*	*	*	*	*	*	۴
۰۰۵	۰۰۱		*	*			*		*	*		*			*		*	*	*	*	*	*	*	*	۵
۰۰۳	۰۰۳		*	*			*		*	*		*			*		*	*	*	*	*	*	*	*	۶
۰۰۶	۰۰۰		*	*			*		*	*		*			*		*	*	*	*	*	*	*	*	۷
۰۰۷	۰۰۱		*	*			*		*	*		*			*		*	*	*	*	*	*	*	*	۸
۰۰۲	۰۰۵		*	*			*		*	*		*			*		*	*	*	*	*	*	*	*	۹

خصوصیات اجتماعی - اقتصادی آبادیهای دارای سکنه شهرستان

شماره ردیف آبادی	آبادی	نوع راه آبادی (کد)	تعداد خانوار	کل جمعیت	جمعیت عمال بیشتر	جمعیت باسواد	جمعیت مثل	فعالیت عمده کشاورزی						
								۱۰	۱۱	۱۲	۱۳	۱۴		
۹	قلدر د.....	۲	۹	۴۶	۴۰	۲۳	۱۶							
۱۰	کلاته شایطیان.....	۲	۱	۸	۸	۵	۳							
۱۱	مایان سفلی.....	۲	۱۲۲	۳۵۸	۳۸۰	۲۳۵	۱۶۰							
۱۲	مایان علیا.....	۲	۱۴۸	۷۰۸	۵۷۲	۳۳۵	۱۹۲							
۱۳	مایان وسطی.....	۲	۸۱	۴۴۸	۳۲۱	۱۵۷	۸۱							
۱۴	مچ.....	۲	۸۵	۳۰۰	۲۳۱	۷۸	۴۷							
۱۵	مغان.....	۲	۲۲	۱۴۶	۱۱۹۷	۶۷۰	۱۷۲							
۱۶	مینو و شرف.....	۲	۱	۶	۰	۰	۶							
دهستان شاندیز														
۱	ابرهه سفلی.....	۲	۲۶۲	۱۶۶۲	۱۳۵۷	۷۶۲	۴۲۵							
۲	ابرهه علیا.....	۱	۵۰۶	۲۳۲	۱۹۱	۱۲۰	۵۵							
۳	ارچنگ.....	۱	۱۹۱	۱۶۲	۱۰۵	۶۸	۳۰							
۴	بازنه خانی سفلی.....	۲	۱	۲	۰	۰	۱							
۵	چاه خاصه.....	۲	۲۳	۱۲	۱۳۱	۷۸	۱							
۶	چمن آباد.....	۲	۶۱	۱۸	۶۴	۳۰	۲۰							
۷	حصار مرغ.....	۲	۱۸۰	۸۴۷	۶۳۷	۳۷۰	۲۰۶							
۸	خادر.....	۲	۱۲۱	۶۳۶	۳۵۰	۲۰۳	۱۶۱							
۹	دشت حوض ریاط.....	۲	۸	۳۵	۳۲	۹	۱۰							
۱۰	زنگ.....	۱	۵۷۲	۱۵۸۲	۱۰۰۰	۳۳۱	۷۰۵							
۱۱	زیر علیا.....	۲	۱	۸	۶	۰	۸							
۱۲	ساقشک.....	۲	۵	۲۱	۶۱	۸	۷							
۱۳	سراهیاب.....	۱	۲۰۲	۱۱۰۰	۶۵۸	۷۷۴	۲۲۰							
۱۴	سوران.....	۲	۴	۷۱	۲۱	۲	۵							
۱۵	شرفکمرنگ.....	۲	۴	۶۱	۸	۳	۴							
۱۶	شمعلی.....	۲	۲	۳۱	۱۰	۴	۲							
۱۷	فرح آباد.....	۲	۲۰	۸۶۱	۳۱۱	۷۲	۴۱							
۱۸	کاربزنو.....	۲	۴	۳۲	۸۱	۵۱	۳							
۱۹	کاربزنو خردو.....	۲	۱۰	۵۴	۴۶	۲۹	۱۳							
۲۰	کلاته ابراهیمخان.....	۲	۲۶	۳۲۱	۲۵۲	۱۳۷	۷۸							
۲۱	کلاته عیدن.....	۲	۱	۲	۴	۲	۴							
۲۲	کلاته معاون.....	۲	۴	۳۱	۱۰	۲	۵							
۲۳	کلاته نقیب.....	۲	۱	۲	۰	۰	۲							
۲۴	کنگ.....	۲	۴۲۸	۲۲۲	۱۷۸	۱۰۷	۵۸۱							
۲۵	کوهی.....	۲	۱	۲	۰	۱	۲							
۲۶	گراختک.....	۲	۱۶۱	۱۱۶۰	۹۶۶	۵۰۳	۳۰۹							
۲۷	محلنه زنگ سفلی.....	۲	۶۳	۱۰۷	۱۳۸	۷۷	۴۳							
۲۸	محلنه زنگ علیا.....	۲	۱۵	۴۸	۳۹	۶۱	۸۱							
۲۹	نهر آباد.....	۲	۱	۷	۶	۳	۴							
۳۰	نظرفر جمع.....	۱	۲۲۷	۸۶۰	۹۱۸	۴۶۳	۲۸۲							
۳۱	ویرانی.....	۱	۲۲۲	۷۳۶	۱۶۲۱	۶۷۸	۷۶۲							
دهستان طوقیه														
۱	اختر ماه.....	۲	۲	۶	۴	۱	۳							
۲	امامیه.....	۲	۷۱	۳۶	۶۶	۲۲	۲۲							
۳	بیابان وکیل آباد.....	۱	۴	۷	۰	۰	۲							

کل نوع راه آبادی: جاده اسفالت ۱، جاده شوسه ۲، جاده خاکی ۳، مارود ۴، سایر (اینگاه راه آهن، باره آبی، ۵، نانش ۶

حصصیات اجتماعی - اقتصادی آبادیهای دارای سکنه شهرستان

شماره ردیفی	آبادی	کد آبادی	نوع راه آبادی (کد)	تعداد خانوار	کل جمعیت	جمعیت عمال و بیشتر	جمعیت باسواد	جمعیت مثال	فعالیت کشاورزی						
									زراعت	باغداری	دامداری دامپروری	پرورش طیور	پرورش گاو و بز	پرورش بزرگسای	پرورش کبوتر
۱	۲	۳	۴	۵	۶	۷	۸	۹	۱۰	۱۱	۱۲	۱۳	۱۴	۱۵	۱۶
۴	۱۶۷۹۶۱	۱	۲	۱۲	۶	۲	۴	*						
۵	۱۶۷۹۶۲	۱	۱	۶	۶	۴	۱	*						
۶	۱۶۷۹۶۳	۲	۲۱	۵۲	۴۰	۸	۱۷	*						
۷	۱۶۷۹۶۴	۱	۲۵	۸۸	۱۸۸	۱۰۴	۶۶	*						
۸	۱۶۷۹۶۵	۱	۱۶۱	۶۳۶	۴۸۷	۲۴۸	۱۶۶	*						
۹	۱۶۷۹۶۶	۲	۵	۵	۵	۵	۵	*						
۱۰	۱۶۷۹۶۷	۱	۲۸	۹۷	۶۸	۲۲	۳۰	*						
۱۱	۱۶۷۹۶۸	۲	۲۲۲	۱۸۵۱	۱۲۳۶	۶۵۰	۶۶۲	*						
۱۲	۱۶۷۹۶۹	۲	۶۲۳	۸۷۹۱	۵۵۱۱	۳۶۶	۳۵۲	*						
۱۳	۱۶۷۹۷۰	۱	۵۸	۱۱۳	۸۲	۳۱	۱۱۶	*						
۱۴	۱۶۷۹۷۱	۲	۶۲	۲۳۱	۱۱۱	۶۲	۵۷	*						
۱۵	۱۶۷۹۷۲	۲	۷۱	۲۸۰	۱۶۰	۱۱۰	۱۲۰	*						
۱۶	۱۶۷۹۷۳	۲	۱۱	۵۷	۴۵	۲۱	۱۱	*						
۱۷	۱۶۷۹۷۴	۲	۱۶۶	۸۶۳	۶۵۶	۴۵۶	۲۰۸	*						
۱۸	۱۶۷۹۷۵	۲	۱۱	۵۲	۳۶	۲۵	۳۱	*						
۱۹	۱۶۷۹۷۶	۲	۲۲	۲۲۲	۱۳۳	۱۲۰	۸۶	*						
۲۰	۱۶۷۹۷۷	۳	۱	۱	۱	۱	۱	*						
۲۱	۱۶۷۹۷۸	۱	۲۱	۱۳	۹	۵	۲۱	*						
۲۲	۱۶۷۹۷۹	۲	۱	۲	۲	۲	۲	*						
۲۳	۱۶۷۹۸۰	۲	۵۵	۲۲۱	۱۴۱	۱۰۶	۶۵	*						
۲۴	۱۶۷۹۸۱	۱	۲۱۱	۱۲۸	۱۱۵	۶۳	۱۴۵	*						
شهرستان کلمکان															
۲۵	۱۶۷۹۸۲	۲	۱۶۹	۱۶۷۹	۱۰۹۶	۶۰۶	۶۲۱	*						
۲۶	۱۶۷۹۸۳	۲	۳۱	۸۶	۵۵	۳۱	۳۱	*						
۲۷	۱۶۷۹۸۴	۲	۲۶۳	۱۰۳۲	۱۸۸۱	۳۸۶	۵۵۴	*						
۲۸	۱۶۷۹۸۵	۲	۱۱	۱۱	۷	۲	۴	*						
۲۹	۱۶۷۹۸۶	۱	۷	۲۸	۳۲	۱۵	۳۱	*						
۳۰	۱۶۷۹۸۷	۱	۱۱	۶۵	۴۳	۲۲	۱۲۱	*						
۳۱	۱۶۷۹۸۸	۲	۲۳	۱۲۰	۷۵	۳۱	۷۱	*						
۳۲	۱۶۷۹۸۹	۲	۳۸	۲۳۸	۱۱۶	۵۲	۲۲	*						
۳۳	۱۶۷۹۹۰	۱	۱۲	۶۶	۴۲	۲۲	۱۵	*						
۳۴	۱۶۷۹۹۱	۱	۶۱	۹۵	۷۰	۲۵	۲۵	*						
۳۵	۱۶۷۹۹۲	۲	۴۱۳	۱۶۶۹	۱۵۹۸	۵۵۸	۷۸۴	*						
۳۶	۱۶۷۹۹۳	۲	۶	۲۱	۱۵	۷	۷	*						
۳۷	۱۶۷۹۹۴	۲	۲۱	۶۶	۲۳	۲۲	۱۰	*						
۳۸	۱۶۷۹۹۵	۲	۳۲	۱۱۰	۶۰	۳۰	۶۶	*						
۳۹	۱۶۷۹۹۶	۲	۷	۳۲	۳۲	۷	۷	*						
۴۰	۱۶۷۹۹۷	۲	۲	۲	۲	۰	۲	*						
۴۱	۱۶۷۹۹۸	۲	۲۹۶	۲۰۷۷	۱۶۴۵	۹۰۶	۶۰۳	*						
۴۲	۱۶۷۹۹۹	۲	۲	۷	۵	۲	۲	*						
۴۳	۱۶۸۰۰۰	۲	۱۱	۱۱	۸	۲	۲	*						
۴۴	۱۶۸۰۰۱	۲	۲۱	۲۱	۱۰	۶	۲	*						

کد نوع راه آبادی ۱ جاده اصلی ۱، جاده شوره ۲، جاده خاکی ۳، مارود ۴، سایر (اینگاه راه آهن، راه آبی ۵، نا مشخص ۶)

شماره ردیف آبادی	آبادی	کد آبادی	نوع راه آبادی (کد)	تعداد خانوار	کل جمعیت	جمعیت عمال و بیشتر	جمعیت باسواد	جمعیت شامل	نسبیت عمده شاد دوزی						
									پرورش مایه	پرورش زنبورسل	پرورش کرم ابریشم	پرورش طیور	دامداری دامپروری	باغداری	زراعت
۱	۲	۳	۴	۵	۶	۷	۸	۹	۱۰	۱۱	۱۲	۱۳	۱۴	۱۵	۱۶
۲۲	قلعه شادکاه	۱۶۴۸۸۵	۲	۴۴	۳۷۱	۱۲۷	۴۹	۴۸	*	*	*	*	*	*	*
۲۳	شاددر	۱۶۴۸۸۶	۲	۲	۶	۵	۰	۲	*	*	*	*	*	*	*
۲۴	شادکوه	۱۶۴۸۸۷	۱	۷۰	۱۲۱	۶۸	۳۵	۲۰۰	*	*	*	*	*	*	*
۱۵	شادکوه پایه	۱۶۴۸۸۹	۱	۱۵۵	۶۸۷	۵۶	۲۲۰	۱۶۱	*	*	*	*	*	*	*
۲۶	شادکوه یوسفخان	۱۶۴۸۹۰	۲	۱	۱	۱	۱	۱	*	*	*	*	*	*	*
۲۷	شادکوه	۱۶۴۸۹۱	۲	۳۲	۷۰۷	۸۴	۳۴	۳۲	*	*	*	*	*	*	*
۲۸	شادکوه	۱۶۴۸۹۲	۱	۷۲	۵۶۲	۳۰۶	۱۳۱	۹۰	*	*	*	*	*	*	*
۱۹	شادکوه	۱۶۴۸۹۳	۲	۵	۲۵	۱۴	۲	۵	*	*	*	*	*	*	*
۲۰	شادکوه	۱۶۴۸۹۴	۱	۱۰۵۲	۳۱۶۳	۱۵۰۳	۲۵۴۰	۱۱۶۰	*	*	*	*	*	*	*
۲۱	شادکوه	۱۶۴۸۹۵	۲	۱۰	۶۶	۵۶	۲۷	۷۱	*	*	*	*	*	*	*
۲۲	شادکوه	۱۶۴۸۹۶	۲	۲۳	۱۱۴	۳۷	۱۴	۲۳	*	*	*	*	*	*	*
۲۳	شادکوه	۱۶۴۸۹۷	۲	۷	۵۲	۱۲	۵	۱۷	*	*	*	*	*	*	*
۲۴	شادکوه	۱۶۴۸۹۸	۲	۲	۲۰	۶۱	۸	۶	*	*	*	*	*	*	*
	بخش فرمان			۶۶۰۸	۶۳۴۳۲	۵۶۳۹۶	۳۱۳۲۱	۷۸۷۰۰	۱۴۰	۲۳	۱۱۷	۱۷	۱	۲	۰
	شهرستان فرمان			۶۶۰۸	۶۳۴۳۲	۵۶۳۹۶	۳۱۳۲۱	۷۸۷۰۰	۱۴۰	۲۳	۱۱۷	۱۷	۱	۲	۰
۱	ایکوه	۱۶۴۹۷۱	۲	۲۸	۱۴۱	۱۱۲	۴۷	۴۰	*	*	*	*	*	*	*
۲	اره کمر	۱۶۴۹۷۲	۲	۵۲	۲۷۵	۲۲۲	۱۲۵	۶۸	*	*	*	*	*	*	*
۳	اهنگر	۱۶۴۹۸۰	۲	۲۸	۱۴۱	۱۰۷	۵۷	۳۱	*	*	*	*	*	*	*
۴	آب کمر علیا	۱۶۴۹۸۱	۲	۳۰	۱۷۸	۱۰۸	۳۰	۲۳	*	*	*	*	*	*	*
۵	آب کمر علیا	۱۶۴۹۸۲	۲	۴۷	۳۷۲	۲۰۲	۱۱۳	۵۴	*	*	*	*	*	*	*
۶	آب کمر علیا	۱۶۴۹۸۳	۲	۱۱۱	۳۷۵	۲۴۳	۱۱۵	۶۵	*	*	*	*	*	*	*
۷	آب کمر علیا	۱۶۴۹۸۴	۲	۶۴	۳۴۲	۱۸۱	۱۱۱	۷۵	*	*	*	*	*	*	*
۸	آب کمر علیا	۱۶۴۹۸۵	۲	۱۰	۶۱	۴۳	۴	۱۶	*	*	*	*	*	*	*
۹	آب کمر علیا	۱۶۴۹۸۶	۲	۶۵	۳۳۲	۲۵۲	۱۳۱	۷۶	*	*	*	*	*	*	*
۱۰	آب کمر علیا	۱۶۴۹۸۷	۲	۲۸	۱۵۲	۱۱۵	۵۲	۴۱	*	*	*	*	*	*	*
۱۱	آب کمر علیا	۱۶۴۹۸۸	۲	۱۱	۵۲	۴۱	۲۷	۱۲	*	*	*	*	*	*	*
۱۲	آب کمر علیا	۱۶۵۰۰۲	۲	۲۲	۳۷	۲۵	۱۲	۱۸	*	*	*	*	*	*	*
۱۳	آب کمر علیا	۱۶۵۰۰۳	۲	۲۵۲	۳۷۱۱	۲۰۱۰	۶۴۱	۲۷۰	*	*	*	*	*	*	*
۱۴	آب کمر علیا	۱۶۵۰۰۴	۲	۳۶	۱۷۲	۱۲۷	۸۸	۳۸	*	*	*	*	*	*	*
۱۵	آب کمر علیا	۱۶۵۰۰۵	۲	۱۰	۶۸	۵۳	۲۱	۱۵	*	*	*	*	*	*	*
۱۶	آب کمر علیا	۱۶۵۰۰۶	۲	۲	۲	۲	۲	۲	*	*	*	*	*	*	*
۱۷	آب کمر علیا	۱۶۵۰۰۷	۱	۱	۱	۱	۰	۱	*	*	*	*	*	*	*
۱۸	آب کمر علیا	۱۶۵۰۰۸	۲	۲	۲	۲	۲	۲	*	*	*	*	*	*	*
۱۹	آب کمر علیا	۱۶۵۰۰۹	۲	۲	۴	۴	۰	۲	*	*	*	*	*	*	*
۲۰	آب کمر علیا	۱۶۵۰۱۰	۲	۱	۷	۷	۴	۴	*	*	*	*	*	*	*
۲۱	آب کمر علیا	۱۶۵۰۱۱	۲	۲	۱۲	۵	۰	۲	*	*	*	*	*	*	*
۲۲	آب کمر علیا	۱۶۵۰۱۲	۲	۸	۴۱	۳۰	۰	۱۵	*	*	*	*	*	*	*
۲۳	آب کمر علیا	۱۶۵۰۱۳	۲	۲	۱۴	۱۰	۰	۴	*	*	*	*	*	*	*
۲۴	آب کمر علیا	۱۶۵۰۱۴	۲	۴	۱۷	۹	۰	۴	*	*	*	*	*	*	*
۲۵	آب کمر علیا	۱۶۵۰۱۵	۲	۱	۱	۱	۱	۱	*	*	*	*	*	*	*
۲۶	آب کمر علیا	۱۶۵۰۱۶	۲	۸	۴۴	۳۰	۲	۱۱	*	*	*	*	*	*	*
۲۷	آب کمر علیا	۱۶۵۰۱۷	۲	۴	۱۳	۱۰	۱	۵	*	*	*	*	*	*	*
۲۸	آب کمر علیا	۱۶۵۰۱۸	۲	۲	۷	۵	۱	۲	*	*	*	*	*	*	*

کد نوع راه آبادی: ۱ جاده آسفالت، ۲ جاده شوسه، ۳ جاده خاکی، ۴ مارود، ۵ سایر (اینگاه راه آهن، باره آبی، ۵ ناخنک و ...)

تعداد گاو و گوساله	تعداد گوسفند و بز	تیمبرگاه زمین آلات کشاورزی	فروشگاه تعاونی	دستری به وسیله نقد عمومی در آبادی	تلفیق	دستری به روزنامه و مجله در آبادی	صندوق پست	بیمار و مامای روستایی	دانشگاه کیمیا و پزشکی	پزشک	خانه بهداشت	مرکز بهداشتی درمانی	حمام	آموزشگاه صنعت مواد آونوری	مدرسه در ابتدایی	دبستان	برق	آب لوله کشی	پایگاه تعاونی بیج	مرکز خدمات روستایی	دفتر بهداشت و سلامت	شورای اسلامی روستایی	امکن مذبحی مسلمانان	بنیاد مذبحی مسلمانان	شماره و دفتر آبدی
۴۲	۴۱	۴۰	۳۹	۳۸	۳۷	۳۶	۳۵	۳۴	۳۳	۳۲	۳۱	۳۰	۲۹	۲۸	۲۷	۲۶	۲۵	۲۴	۲۳	۲۲	۲۱	۲۰	۱۹	۱۸	۱۷
۱۵۰	۱۱۰۰		*	*									*			*		*			*	*		۲۲	
۰	۰																							۲۳	
۶۰	۲۰۰		*	*	*		*				*	*	*	*	*	*	*	*	*	*	*	*	*	۲۴	
۴۰	۹۰۰		*	*						*			*	*	*	*	*	*	*	*	*	*	*	۲۵	
۱۲	۳۰									*													*	۲۶	
۲	۱۲۲			*			*									*	*	*	*	*	*	*	*	۲۷	
۱۰۰	۵۲۰			*									*	*	*	*	*	*	*	*	*	*	*	۲۸	
۰	۰												*	*	*	*	*	*	*	*	*	*	*	۲۹	
۲۰۰۰	۱۰۰۰۰		*	*	*	*	*	*	*	*	*	*	*	*	*	*	*	*	*	*	*	*	*	۳۰	
۵۰	۲۶۰			*							*		*	*	*	*	*	*	*	*	*	*	*	۳۱	
۰	۰												*	*	*	*	*	*	*	*	*	*	*	۳۲	
۱۲	۱۴۰												*	*	*	*	*	*	*	*	*	*	*	۳۳	
۳۰	۱۰۰		*										*	*	*	*	*	*	*	*	*	*	*	۳۴	
۱۰۲۲۴	۱۵۹۹۰۸	۱	۱۶	۵۵	۴	۳	۱۰	۱۰	۷	۵	۹	۵	۵۲	۲۰	۸	۷۸	۲۷	۵۰	۹	۲	۲	۹۲	۹۰	۵۱	
۱۰۲۲۴	۱۵۹۹۰۸	۱	۱۶	۵۵	۴	۳	۱۰	۱۰	۷	۵	۹	۵	۵۲	۲۰	۸	۷۸	۲۷	۵۰	۹	۲	۲	۹۲	۹۰	۵۱	
۹۶	۸۰۰												*	*	*	*	*	*	*	*	*	*	*	۱	
۴۰۰	۳۵۰۰		*	*								*	*	*	*	*	*	*	*	*	*	*	*	۲	
۴۰	۸۰۰			*								*	*	*	*	*	*	*	*	*	*	*	*	۳	
۳	۱۲۰۰											*	*	*	*	*	*	*	*	*	*	*	*	۴	
۱۲۰	۸۵۰							*				*	*	*	*	*	*	*	*	*	*	*	*	۵	
۱۰	۸۰۰۰											*	*	*	*	*	*	*	*	*	*	*	*	۶	
۸۰	۱۲۰۰							*				*	*	*	*	*	*	*	*	*	*	*	*	۷	
۲۰	۱۶۰۰							*				*	*	*	*	*	*	*	*	*	*	*	*	۸	
۳۰۰	۲۲۰		*	*			*	*				*	*	*	*	*	*	*	*	*	*	*	*	۹	
۱۵۰	۱۲۰۰			*			*	*				*	*	*	*	*	*	*	*	*	*	*	*	۱۰	
۶۰	۱۵۰								*			*	*	*	*	*	*	*	*	*	*	*	*	۱۱	
۷۰	۱۲۰۰											*	*	*	*	*	*	*	*	*	*	*	*	۱۲	
۲۰۰	۲۲۰۰		*	*		*	*	*			*	*	*	*	*	*	*	*	*	*	*	*	*	۱۳	
۶۰	۸۰۰			*		*	*	*			*	*	*	*	*	*	*	*	*	*	*	*	*	۱۴	
۲۵	۴۳۰			*		*	*	*			*	*	*	*	*	*	*	*	*	*	*	*	*	۱۵	
۴۰	۲۰۰			*								*	*	*	*	*	*	*	*	*	*	*	*	۱۶	
۰	۲۰۰											*	*	*	*	*	*	*	*	*	*	*	*	۱۷	
۲	۸											*	*	*	*	*	*	*	*	*	*	*	*	۱۸	
۰	۰											*	*	*	*	*	*	*	*	*	*	*	*	۱۹	
۰	۵											*	*	*	*	*	*	*	*	*	*	*	*	۲۰	
۰	۰											*	*	*	*	*	*	*	*	*	*	*	*	۲۱	
۰	۰											*	*	*	*	*	*	*	*	*	*	*	*	۲۲	
۰	۰											*	*	*	*	*	*	*	*	*	*	*	*	۲۳	
۰	۰											*	*	*	*	*	*	*	*	*	*	*	*	۲۴	
۰	۰											*	*	*	*	*	*	*	*	*	*	*	*	۲۵	
۰	۱۰											*	*	*	*	*	*	*	*	*	*	*	*	۲۶	
۲	۰											*	*	*	*	*	*	*	*	*	*	*	*	۲۷	
۰	۰											*	*	*	*	*	*	*	*	*	*	*	*	۲۸	

خصوصیات اجتماعی - اقتصادی آبادیهای سکته شهرستان مشهد

شماره ردیف آبادی	آبادی	کد آبادی	نوع راه آبادی (کد)	تعداد خانوار	کل جمعیت	جمعیت عمارالبرشته	جمعیت باسواو	جمعیت نخل	نصایب عمده کشاورزی						
									پرورش ماهی	پرورش زنبورسل	پرورش گاو برهمنگ	پرورش طیور	دامداری دامپروری	باغداری	زرراحت
۱	۲	۳	۴	۵	۶	۷	۸	۹	۱۰	۱۱	۱۲	۱۳	۱۴	۱۵	۱۶
۲۹	چاه سعادتش	۱۶۵۱۶۵	۲	۲	۱۵	۱۱	۱	۵	*	*	*	*	*	*	*
۳۰	چاه شماره ۱ غلامحسین فریمانشیان	۱۶۵۱۵۵	۲	۱	۲	۲	۰	۱	*	*	*	*	*	*	*
۳۱	چاه شماره ۲ حاج محمد ابراهیم فریمانشیان	۱۶۵۱۵۴	۲	۱	۱۱	۹	۱	۴	*	*	*	*	*	*	*
۳۲	چاه طاهر نیا	۱۶۵۰۱۸	۲	۵	۲۱	۱۸	۰	۳	*	*	*	*	*	*	*
۳۳	چاه عاقبتی اسلامی	۱۶۵۱۶۲	۲	۴	۱۶	۱۱	۰	۴	*	*	*	*	*	*	*
۳۴	چاه قدح	۱۶۵۱۶۰	۲	۲	۱۱	۹	۰	۵	*	*	*	*	*	*	*
۳۵	چاه کیوتری	۱۶۵۰۱۹	۲	۱۲	۶۵	۵۰	۲۲	۱۷	*	*	*	*	*	*	*
۳۶	چاه کورنی	۱۶۵۰۲۱	۲	۱	۲	۲	۱	۱	*	*	*	*	*	*	*
۳۷	چاه محسن مانی نژاد	۱۶۵۰۲۲	۲	۲	۱۱	۷	۰	۲	*	*	*	*	*	*	*
۳۸	چاه محمدتابری	۱۶۵۰۲۳	۲	۲	۱۱	۸	۱	۳	*	*	*	*	*	*	*
۳۹	چاه مظفری	۱۶۵۰۲۵	۱	۴	۱۷	۱۱	۲	۵	*	*	*	*	*	*	*
۴۰	چاه نظام دوست	۱۶۵۱۵۹	۲	۲	۱۳	۱۰	۰	۲	*	*	*	*	*	*	*
۴۱	چاه نوبخت	۱۶۵۰۲۶	۲	۲	۹	۶	۰	۳	*	*	*	*	*	*	*
۴۲	چاه وجدانی	۱۶۵۰۲۷	۲	۸	۳۴	۲۸	۱۵	۱۲	*	*	*	*	*	*	*
۴۳	چاه هایزار عینرخته	۱۶۵۰۲۸	۲	۴	۱۸	۱۱	۰	۴	*	*	*	*	*	*	*
۴۴	چاه بنفشه	۱۶۵۱۵۲	۲	۶	۲۲	۱۶	۰	۷	*	*	*	*	*	*	*
۴۵	چاه های انصاری	۱۶۵۰۲۹	۲	۱۲	۷۴	۵۲	۶	۲۵	*	*	*	*	*	*	*
۴۶	چاه های بهار	۱۶۵۰۳۰	۲	۴	۲۷	۱۹	۷	۵	*	*	*	*	*	*	*
۴۷	چاه های حاج حسن کهلای	۱۶۵۰۳۱	۲	۹	۵۰	۳۸	۱	۱۶	*	*	*	*	*	*	*
۴۸	چشمه ایوب	۱۶۵۰۳۳	۲	۱۲	۷۳	۶۳	۴۰	۲۰	*	*	*	*	*	*	*
۴۹	چشمه جلال	۱۶۵۰۳۴	۲	۱۲	۷۷	۶۲	۳۵	۲۱	*	*	*	*	*	*	*
۵۰	چشمه سبز	۱۶۵۰۳۶	۲	۴	۲۰	۱۱	۳	۴	*	*	*	*	*	*	*
۵۱	چشمه علی	۱۶۵۰۳۸	۲	۱۰	۵۳	۴۷	۲۵	۱۴	*	*	*	*	*	*	*
۵۲	چشمه کنده	۱۶۵۰۳۹	۲	۲۵	۱۱۰	۸۲	۲۷	۳۱	*	*	*	*	*	*	*
۵۳	چکاب	۱۶۵۰۴۱	۲	۱۲	۷۴	۶۰	۳۶	۱۷	*	*	*	*	*	*	*
۵۴	چنار	۱۶۵۰۴۲	۲	۵۹	۳۳۹	۲۶۵	۱۶۳	۸۸	*	*	*	*	*	*	*
۵۵	چناریو	۱۶۵۰۴۳	۲	۲۵	۱۴۴	۱۰۲	۵۱	۲۶	*	*	*	*	*	*	*
۵۶	چهار بست باغ	۱۶۵۰۴۴	۲	۹۴	۴۸۹	۳۳۶	۹۹	۱۰۳	*	*	*	*	*	*	*
۵۷	چهار بید	۱۶۵۰۴۵	۲	۱۲	۸۳	۶۰	۲۸	۱۵	*	*	*	*	*	*	*
۵۸	چهار تکاب	۱۶۵۰۴۶	۲	۶۵	۳۳۶	۲۷۷	۱۵۹	۸۷	*	*	*	*	*	*	*
۵۹	حصن آباد	۱۶۵۰۴۷	۲	۲۱	۹۶	۶۸	۲۸	۲۱	*	*	*	*	*	*	*
۶۰	حصن بلبلی	۱۶۵۰۴۸	۲	۲۲	۱۰۷	۸۵	۴۱	۲۳	*	*	*	*	*	*	*
۶۱	حصن آباد قلعه سرخ	۱۶۵۰۴۹	۲	۲۸	۱۸۱	۱۵۲	۹۵	۴۹	*	*	*	*	*	*	*
۶۲	حیدر آباد	۱۶۵۰۵۱	۲	۲۰	۱۰۴	۸۲	۴۰	۱۹	*	*	*	*	*	*	*
۶۳	خارزار	۱۶۵۰۵۲	۲	۱۲	۷۲	۵۷	۲۴	۲۳	*	*	*	*	*	*	*
۶۴	خلیل آباد	۱۶۵۰۵۳	۲	۱۷	۹۷	۷۲	۲۳	۲۶	*	*	*	*	*	*	*
۶۵	خیر آباد	۱۶۵۰۵۴	۲	۷	۳۵	۲۶	۶	۱۲	*	*	*	*	*	*	*
۶۶	درخت بید	۱۶۵۰۵۶	۲	۶	۳۹	۳۰	۱۴	۱۱	*	*	*	*	*	*	*
۶۷	دیفلان	۱۶۵۰۵۸	۲	۱۰	۷۸	۵۸	۲۸	۱۱	*	*	*	*	*	*	*
۶۸	دهاب	۱۶۵۰۵۹	۲	۱۲	۵۹	۴۶	۲۸	۱۵	*	*	*	*	*	*	*
۶۹	رباط حدیره	۱۶۵۰۶۰	۲	۲	۱۷	۱۵	۷	۶	*	*	*	*	*	*	*
۷۰	رخته کبک	۱۶۵۰۶۱	۲	۱۵۰	۸۲۲	۶۴۲	۳۷۵	۱۹۴	*	*	*	*	*	*	*
۷۱	زرکبک	۱۶۵۰۶۲	۲	۷۱	۳۵۶	۲۸۷	۱۳۲	۶۷	*	*	*	*	*	*	*
۷۲	سردخانه	۱۶۵۱۵۸	۲	۱	۱	۱	۰	۱	*	*	*	*	*	*	*
۷۳	سردخت	۱۶۵۰۶۳	۲	۱۰۲	۵۱۱	۳۷۸	۱۱۷	۱۳۱	*	*	*	*	*	*	*

کد نوع راه آبادی: ۱، جاده اسفالت، ۲، جاده شوسه، ۳، جاده خاکی، ۴، سایر (اینگاه راه آهن، راه آبی، ۵، نامشخص)

خصوصیات اجمالی - اقتصادی آبادیهای سکنه شهرستان

شماره ردیف آبادی	آبادی	کده آبادی	نوع راه آبادی (کده)	تعداد خانوار	کل جمعیت	جمعیت عمال بیشتر	جمعیت باسواد	جمعیت شغل	تفصیلات کشاورزی						
									زراعت	باغداری	دامداری دامپروری	پرورش طیور	پرورش گاو ابریشم	پرورش بز و گوسفند	پرورش ماهی
۱	۲	۳	۴	۵	۶	۷	۸	۹	۱۰	۱۱	۱۲	۱۳	۱۴	۱۵	۱۶
۷۴	مفید سکنه	۱۶۵۰۶۴	۱	۵۶۲	۲۹۴۶	۲۱۹۰	۸۹۵	۶۶۲	*	*	*	*	*	*	*
۷۵	همبیا	۱۶۵۰۶۵	۲	۵	۱۸	۱۸	۳	۹	*	*	*	*	*	*	*
۷۶	سنگ سکنه	۱۶۵۰۶۶	۲	۲۹	۱۱۴	۱۳۲	۷۸	۵۱	*	*	*	*	*	*	*
۷۷	سود خور	۱۶۵۰۶۸	۱	۱۵	۷۸	۶۰	۳۸	۱۶	*	*	*	*	*	*	*
۷۸	سیاه سکنه	۱۶۵۰۶۹	۲	۱۴	۱۰۲	۸۱	۱۸	۲۴	*	*	*	*	*	*	*
۷۹	سریف آباد	۱۶۵۰۷۱	۲	۱۸۲	۱۰۰۱	۲۲۱	۲۸۸	۱۱۰	*	*	*	*	*	*	*
۸۰	شکر تو	۱۶۵۰۷۲	۲	۲۰	۱۱۲	۱۲	۴۸	۳۱	*	*	*	*	*	*	*
۸۱	شواری علیا	۱۶۵۰۷۵	۲	۳	۱۱	۱۵	۳	۵	*	*	*	*	*	*	*
۸۲	صومعه بزرگ	۱۶۵۰۷۹	۲	۱۹	۱۱۶	۹۴	۵۲	۳۱	*	*	*	*	*	*	*
۸۳	صومعه کوچک	۱۶۵۰۸۰	۲	۱۰	۵۳	۴۱	۲۴	۱۶	*	*	*	*	*	*	*
۸۴	دستر از شادی	۱۶۵۰۸۲	۱	۲۱	۱۲۰	۹۱	۴۲	۲۲	*	*	*	*	*	*	*
۸۵	ظلم آباد	۱۶۵۱۶۷	۲	۱	۱	۱	۰	۱	*	*	*	*	*	*	*
۸۶	عشق آباد	۱۶۵۰۸۳	۲	۱۶۶	۲۵۶	۳۳۴	۱۲۴	۱۶۹	*	*	*	*	*	*	*
۸۷	علی آباد	۱۶۵۰۸۴	۲	۱	۴	۴	۲	۲	*	*	*	*	*	*	*
۸۸	فرهادگرد	۱۶۵۰۸۵	۲	۵۹۲	۳۱۷۲	۲۳۵۰	۱۲۷۲	۷۶۸	*	*	*	*	*	*	*
۸۹	فناحم آباد	۱۶۵۰۸۶	۲	۲۳	۱۱۴	۷۷	۱۳	۲۷	*	*	*	*	*	*	*
۹۰	قیق شاز	۱۶۵۰۸۷	۲	۹	۵۵	۴۳	۱۵	۱۴	*	*	*	*	*	*	*
۹۱	فرروزار	۱۶۵۰۸۸	۲	۷	۴۳	۳۴	۲	۱۲	*	*	*	*	*	*	*
۹۲	فره شاتو	۱۶۵۰۸۹	۲	۱۲	۶۰	۵۱	۲۱	۱۶	*	*	*	*	*	*	*
۹۳	قلعه دختر	۱۶۵۰۹۱	۲	۰	۱۸	۱۰	۱	۴	*	*	*	*	*	*	*
۹۴	قلعه غیرا	۱۶۵۰۹۲	۲	۸	۴۶	۳۲	۴	۷	*	*	*	*	*	*	*
۹۵	قلعه نو فرهادگرد	۱۶۵۰۹۳	۲	۳۸	۲۰۲	۱۵۲	۳۷	۴۰	*	*	*	*	*	*	*
۹۶	قلعه نو فرمان	۱۶۵۰۹۴	۲	۵۲۱	۲۲۲۲	۱۱۱۰	۱۰۴۱	۶۳۰	*	*	*	*	*	*	*
۹۷	قلندر آباد	۱۶۵۰۹۵	۱	۲۲۷	۲۸۱۹	۲۸۸۴	۱۶۱۹	۶۷۸	*	*	*	*	*	*	*
۹۸	کارخانه قندشاپیت	۱۶۵۰۹۷	۱	۱۰۳	۵۱۸	۴۴۰	۲۷۶	۱۴۴	*	*	*	*	*	*	*
۹۹	کاربیز بدوغ	۱۶۵۰۹۸	۲	۱۹	۱۲۲	۹۳	۵۵	۲۲	*	*	*	*	*	*	*
۱۰۰	کاربیز حاج محمدجان	۱۶۵۰۹۹	۲	۱۴۹	۷۴۸	۵۲۴	۳۳۸	۱۶۶	*	*	*	*	*	*	*
۱۰۱	کاربیز سوخته دولت آباد	۱۶۵۱۰۱	۲	۲۴	۳۵۱	۲۰۱	۱۰۰	۴۸	*	*	*	*	*	*	*
۱۰۲	کاربیز شو	۱۶۵۱۰۲	۲	۲۰	۱۶۷	۱۲۷	۳۸	۳۵	*	*	*	*	*	*	*
۱۰۳	کته شمیر سفلی	۱۶۵۱۰۴	۱	۲۶۲	۷۸۴۱	۶۰۱۱	۳۶۴	۳۶۱	*	*	*	*	*	*	*
۱۰۴	کته شمیر علیا	۱۶۵۱۰۵	۲	۲۶۹	۶۶۶۲	۱۰۰۵	۵۱۰	۱۶۱	*	*	*	*	*	*	*
۱۰۵	کته خوش	۱۶۵۱۰۶	۲	۱۱	۶۴	۵۰	۱۴	۱۶	*	*	*	*	*	*	*
۱۰۶	دنه مشار	۱۶۵۱۵۲	۲	۲	۶	۶	۴	۲	*	*	*	*	*	*	*
۱۰۷	کلاته اخوند	۱۶۵۱۰۷	۲	۲۳	۱۹۰	۱۴۶	۱۰۲	۳۳	*	*	*	*	*	*	*
۱۰۸	کلاته انور مستم	۱۶۵۱۰۸	۲	۲	۲۲	۱۶	۸	۴	*	*	*	*	*	*	*
۱۰۹	کلاته حمزه علی	۱۶۵۱۰۹	۲	۱۰	۵۲	۴۱	۲۶	۱۲	*	*	*	*	*	*	*
۱۱۰	کلاته خوش	۱۶۵۱۱۰	۲	۲۸	۱۸۱	۱۳۸	۸۳	۳۶	*	*	*	*	*	*	*
۱۱۱	کلاته رحمان	۱۶۵۱۱۱	۲	۲۳	۱۶۳	۱۳۰	۸۰	۴۴	*	*	*	*	*	*	*
۱۱۲	کلاته سبزه	۱۶۵۱۱۲	۲	۴۲	۲۰۵	۱۷۷	۷۷	۲۷	*	*	*	*	*	*	*
۱۱۳	کلاته عباس	۱۶۵۱۱۳	۲	۱۱	۶۲	۴۷	۲۲	۱۴	*	*	*	*	*	*	*
۱۱۴	کلاته میر اسماعیل	۱۶۵۱۱۴	۲	۸	۴۹	۳۳	۱۶	۱۰	*	*	*	*	*	*	*
۱۱۵	کلاته میر حسن	۱۶۵۱۱۵	۲	۲۶	۱۱۶	۸۹	۵۱	۲۸	*	*	*	*	*	*	*
۱۱۶	کمر زر علیا	۱۶۵۱۱۷	۲	۲	۵	۵	۱	۲	*	*	*	*	*	*	*
۱۱۷	کاو دوشه	۱۶۵۱۱۹	۲	۶	۳۷	۲۸	۱۹	۱۱	*	*	*	*	*	*	*
۱۱۸	کدامحمد	۱۶۵۱۲۱	۲	۳	۱۵	۱۲	۹	۳	*	*	*	*	*	*	*

کد نوع راه آبادی: ۱ جاده اسفالت، ۲ جاده شوسه، ۳ جاده خاکی، ۴ سایر (اینگاه راه آهن یا راه آبی)، ۵ نامشخص

تعداد گاو و گوساله	تعداد گوسفند بز	تغیرگاه بین آلات کش اداری	فروشگاه تعاونی	دستری به رسیدن غیر عمومی از برای	تلفظ	دستری به روزنامه و مجله از برای	صندوق پست	بیمار و مامای روستایی	دانشگاه کیمیا و پزشکی	پزشک	خانه بهداشت	مرکز بهداشتی درمانی	حمام	آموزش و تربیت کودکان و نوجوانان	مدرسه راهنمایی	دبستان	برق	آب لوله کشی	پایگاه خدمات بیج	مرکز خدمات روستایی	دفتر جهاد سازندگی	شورای اسلامی روستایی	اماکن مذهبی مسلمانان	بنای مذهبی مسلمانان	شماره ردیف آبادی
۴۲	۴۱	۴۰	۳۹	۳۸	۳۷	۳۶	۳۵	۳۴	۳۳	۳۲	۳۱	۳۰	۲۹	۲۸	۲۷	۲۶	۲۵	۲۴	۲۳	۲۲	۲۱	۲۰	۱۹	۱۸	۱۷
۵۰۰	۶۰۰۰		*	*	*		*		*		*	*	*	*	*	*	*	*	*	*	*	*	*	*	۷۴
۲۰	۲۵۰			*	*				*		*	*	*	*	*	*	*	*	*	*	*	*	*	*	۷۵
۱۰۰	۱۲۰۰			*	*				*		*	*	*	*	*	*	*	*	*	*	*	*	*	*	۷۶
۴۰	۴۰۰			*	*				*		*	*	*	*	*	*	*	*	*	*	*	*	*	*	۷۷
۱۰	۱۹۰۰			*	*				*		*	*	*	*	*	*	*	*	*	*	*	*	*	*	۷۸
۲۰۰	۲۱۰۰			*	*				*		*	*	*	*	*	*	*	*	*	*	*	*	*	*	۷۹
۴۵	۱۰۰۰			*	*				*		*	*	*	*	*	*	*	*	*	*	*	*	*	*	۸۰
۱	۷۰۰			*	*				*		*	*	*	*	*	*	*	*	*	*	*	*	*	*	۸۱
۸۰	۱۲۰۰			*	*				*		*	*	*	*	*	*	*	*	*	*	*	*	*	*	۸۲
۳۰	۲۵۰			*	*				*		*	*	*	*	*	*	*	*	*	*	*	*	*	*	۸۳
۴۰	۴۰۰			*	*				*		*	*	*	*	*	*	*	*	*	*	*	*	*	*	۸۴
۵	۳۵			*	*				*		*	*	*	*	*	*	*	*	*	*	*	*	*	*	۸۵
۷۰۰	۹۰۰۰		*	*	*		*		*		*	*	*	*	*	*	*	*	*	*	*	*	*	*	۸۶
۳	۱۵			*	*				*		*	*	*	*	*	*	*	*	*	*	*	*	*	*	۸۷
۱۴۰۰	۱۴۰۰۰		*	*	*		*		*		*	*	*	*	*	*	*	*	*	*	*	*	*	*	۸۸
۶	۷۵۰			*	*				*		*	*	*	*	*	*	*	*	*	*	*	*	*	*	۸۹
۵۰	.			*	*				*		*	*	*	*	*	*	*	*	*	*	*	*	*	*	۹۰
۵۰	۸۰۰			*	*				*		*	*	*	*	*	*	*	*	*	*	*	*	*	*	۹۱
۱۵	۱۰۰			*	*				*		*	*	*	*	*	*	*	*	*	*	*	*	*	*	۹۲
۴	۲۰۰			*	*				*		*	*	*	*	*	*	*	*	*	*	*	*	*	*	۹۳
۱۵	۲۲۰			*	*				*		*	*	*	*	*	*	*	*	*	*	*	*	*	*	۹۴
۱۰۰	۳۰۰۰			*	*				*		*	*	*	*	*	*	*	*	*	*	*	*	*	*	۹۵
۵۰۰	۷۵۰۰		*	*	*		*		*		*	*	*	*	*	*	*	*	*	*	*	*	*	*	۹۶
۵۰۰	۱۴۰۰۰	*	*	*	*		*		*		*	*	*	*	*	*	*	*	*	*	*	*	*	*	۹۷
۶	۵۰		*	*	*		*		*		*	*	*	*	*	*	*	*	*	*	*	*	*	*	۹۸
۶۰	۲۳۰		*	*	*		*		*		*	*	*	*	*	*	*	*	*	*	*	*	*	*	۹۹
۱۰۰	۶۰۰۰		*	*	*		*		*		*	*	*	*	*	*	*	*	*	*	*	*	*	*	۱۰۰
۵۰	۶۰۰		*	*	*		*		*		*	*	*	*	*	*	*	*	*	*	*	*	*	*	۱۰۱
۵۰	۱۸۰		*	*	*		*		*		*	*	*	*	*	*	*	*	*	*	*	*	*	*	۱۰۲
۱۰۰	۱۶۰۰	*	*	*	*		*		*		*	*	*	*	*	*	*	*	*	*	*	*	*	*	۱۰۳
۵۰	۲۲۰۰		*	*	*		*		*		*	*	*	*	*	*	*	*	*	*	*	*	*	*	۱۰۴
۷۰	۲۵۰		*	*	*		*		*		*	*	*	*	*	*	*	*	*	*	*	*	*	*	۱۰۵
.	.		*	*	*		*		*		*	*	*	*	*	*	*	*	*	*	*	*	*	*	۱۰۶
۳۰	۱۲۰		*	*	*		*		*		*	*	*	*	*	*	*	*	*	*	*	*	*	*	۱۰۷
۵	۲۰۱		*	*	*		*		*		*	*	*	*	*	*	*	*	*	*	*	*	*	*	۱۰۸
۱۰	۲۰۰		*	*	*		*		*		*	*	*	*	*	*	*	*	*	*	*	*	*	*	۱۰۹
۷۰	۷۰۰		*	*	*		*		*		*	*	*	*	*	*	*	*	*	*	*	*	*	*	۱۱۰
۱۵۰	۴۰۰		*	*	*		*		*		*	*	*	*	*	*	*	*	*	*	*	*	*	*	۱۱۱
۱۲۰	۲۲۰۰		*	*	*		*		*		*	*	*	*	*	*	*	*	*	*	*	*	*	*	۱۱۲
۱۰	۹۵۰		*	*	*		*		*		*	*	*	*	*	*	*	*	*	*	*	*	*	*	۱۱۳
۲۵	۳۰۰		*	*	*		*		*		*	*	*	*	*	*	*	*	*	*	*	*	*	*	۱۱۴
۶۰	۵۶۰		*	*	*		*		*		*	*	*	*	*	*	*	*	*	*	*	*	*	*	۱۱۵
.	۷۰		*	*	*		*		*		*	*	*	*	*	*	*	*	*	*	*	*	*	*	۱۱۶
۳۰	۷۲۰		*	*	*		*		*		*	*	*	*	*	*	*	*	*	*	*	*	*	*	۱۱۷
۹۰	.		*	*	*		*		*		*	*	*	*	*	*	*	*	*	*	*	*	*	*	۱۱۸

خصوصیات اجتماعی - اقتصادی آبادیهای دارای سکنه شهرستان مشهد

شماره ردیف آبادی	آبادی	کد آبادی	نوع راه آبادی (کیلومتر)	تعداد خانوار	کل جمعیت	جمعیت عمراندیشتر	جمعیت باسواد	جمعیت شامل	فصلیت کشاورزی						
									۱۰	۱۱	۱۲	۱۳	۱۴	۱۵	۱۶
۱۱۹	گردونک	۱۶۵۱۲۲	۲	۲	۱۱	۸	۱	۲	*	*	*	*	*	*	*
۱۲۰	نرمه	۱۶۵۱۲۴	۲	۲۸	۱۶۰	۱۲۲	۷۸	۴۷	*	*	*	*	*	*	*
۱۲۱	کل فرخ	۱۶۵۱۲۵	۲	۲۸	۱۳۱	۱۰۴	۵۲	۳۸	*	*	*	*	*	*	*
۱۲۲	کلمستان	۱۶۵۱۲۶	۲	۲۲	۱۱۶	۹۶	۵۲	۲۱	*	*	*	*	*	*	*
۱۲۳	کتبک	۱۶۵۱۲۸	۴	۴	۳۲	۲۵	۶	۹	*	*	*	*	*	*	*
۱۲۴	کتک	۱۶۵۱۳۰	۲	۲۱	۱۱۹	۱۰۱	۶۲	۳۴	*	*	*	*	*	*	*
۱۲۵	لوخی	۱۶۵۱۳۱	۲	۶	۲۳	۲۰	۴	۶	*	*	*	*	*	*	*
۱۲۶	لوخی	۱۶۵۱۳۲	۲	۱۲	۵۵	۴۴	۲	۱۶	*	*	*	*	*	*	*
۱۲۷	لوقابدر بیمان	۱۶۵۱۳۳	۲	۱۲۹	۷۱۲	۵۴۲	۳۰۵	۱۴۸	*	*	*	*	*	*	*
۱۲۸	لوقابدر کندر اباد	۱۶۵۱۳۴	۲	۲۲	۱۲۲	۱۲۲	۸۳	۳۵	*	*	*	*	*	*	*
۱۲۹	مانر	۱۶۵۱۳۵	۳	۷۴	۲۸۷	۲۹۲	۱۲۱	۷۲	*	*	*	*	*	*	*
۱۳۰	مجموع تولیدی مرغ فر بیمان	۱۶۵۱۳۶	۳	۱۲	۴۷	۲۵	۸	۱۲	*	*	*	*	*	*	*
۱۳۱	مجموع تولیدی مرغویلا	۱۶۵۱۳۷	۲	۲	۴	۴	۰	۴	*	*	*	*	*	*	*
۱۳۲	مزارعی ایه	۱۶۵۱۳۹	۲	۴۶	۲۴۰	۱۸۵	۹۸	۵۷	*	*	*	*	*	*	*
۱۳۳	مزرعه شاپتی	۱۶۵۱۴۰	۳	۲۷	۱۱۸	۸۴	۱۹	۳۳	*	*	*	*	*	*	*
۱۳۴	ناری	۱۶۵۱۴۲	۳	۶۴	۲۰۵	۲۲۹	۱۳۰	۴۸	*	*	*	*	*	*	*
۱۳۵	ترک	۱۶۵۱۴۴	۲	۲۲	۱۸۰	۱۴۰	۸۲	۶۴	*	*	*	*	*	*	*
۱۳۶	نعمان	۱۶۵۱۴۶	۲	۷۸	۴۵۴	۳۲۸	۱۷۹	۹۱	*	*	*	*	*	*	*
۱۳۷	نهمک	۱۶۵۱۴۷	۲	۲۰	۱۶۰	۱۱۸	۶۶	۳۱	*	*	*	*	*	*	*
۱۳۸	نوزار	۱۶۵۱۴۸	۲	۵	۲۰	۱۵	۵	۸	*	*	*	*	*	*	*
۱۳۹	هوس	۱۶۵۱۴۹	۲	۷۵	۴۰۷	۳۱۶	۱۷۲	۹۸	*	*	*	*	*	*	*
۱۴۰	یحیی اباد	۱۶۵۱۵۰	۲	۱	۶	۵	۵	۱	*	*	*	*	*	*	*
	بخش کلات			۷۱۷۸	۳۵۶۹۱	۲۷۶۲۱	۱۰۷۸۵	۸۹۷۵	۳۰۳	۶۶	۱۱۱	۷	۱۴	۰	۰
	دهستان بساکوه			۶۸۰	۳۱۹۰	۲۴۳۲	۹۵۷	۱۰۰۶	۶	۲۳	۰	۰	۰	۰	۰
۱	ابن تلخ	۱۶۵۲۴۴	۲	۸	۳۴	۲۲	۱	۹	*	*	*	*	*	*	*
۲	ابن کرم	۱۶۵۲۴۵	۲	۱۴۴	۶۶۳	۵۱۱	۲۲۱	۱۸۳	*	*	*	*	*	*	*
۳	المتمین	۱۶۵۲۴۷	۴	۴	۱۷	۱۳	۱	۷	*	*	*	*	*	*	*
۴	المنکعلی بجان	۱۶۵۲۴۸	۲	۵	۲۸	۲۱	۲	۱۲	*	*	*	*	*	*	*
۵	امیر اباد	۱۶۵۲۴۹	۲	۴۹	۲۱۶	۱۵۷	۶۷	۶۱	*	*	*	*	*	*	*
۶	بنام چنار	۱۶۵۲۵۱	۲	۱۲	۵۹	۴۷	۱۶	۱۲	*	*	*	*	*	*	*
۷	بیانگاه	۱۶۵۲۵۰	۲	۲۷	۱۱۴	۹۰	۳۶	۲۵	*	*	*	*	*	*	*
۸	تقی اباد	۱۶۵۲۵۲	۲	۱۰۸	۵۱۵	۳۸۵	۱۷۲	۱۳۷	*	*	*	*	*	*	*
۹	چهارتکیر حقلی	۱۶۵۲۵۵	۲	۷	۲۵	۲۵	۱۰	۱۱	*	*	*	*	*	*	*
۱۰	چهارتکیر علیا	۱۶۵۲۵۶	۲	۱۸	۷۵	۶۷	۲۵	۲۲	*	*	*	*	*	*	*
۱۱	چشمه لوشی	۱۶۵۲۵۸	۲	۵	۳۷	۳۰	۹	۱۶	*	*	*	*	*	*	*
۱۲	چنار سوخته	۱۶۵۲۵۹	۲	۱۵	۹۰	۶۳	۲	۲۳	*	*	*	*	*	*	*
۱۳	چهارچاه	۱۶۵۲۶۰	۲	۹۵	۴۷۸	۳۶۸	۲۰۲	۱۴۳	*	*	*	*	*	*	*
۱۴	خواجه دستان علیا	۱۶۵۲۶۲	۴	۱	۸	۶	۲	۴	*	*	*	*	*	*	*
۱۵	خواجه روغناهی	۱۶۵۲۶۲	۴	۴	۱۸	۱۵	۲	۸	*	*	*	*	*	*	*
۱۶	درختکیر حقلی	۱۶۵۲۶۶	۲	۱۴	۵۴	۴۴	۱	۱۴	*	*	*	*	*	*	*
۱۷	درختکیر علیا	۱۶۵۲۶۷	۲	۹	۳۹	۳۱	۱	۸	*	*	*	*	*	*	*
۱۸	درغز چاشین	۱۶۵۲۶۵	۲	۱	۷	۶	۰	۵	*	*	*	*	*	*	*
۱۹	راه ادری	۱۶۵۲۶۸	۲	۱	۲	۲	۰	۱	*	*	*	*	*	*	*

کد نوع راه آبادی: ۱ جاده اسفالت، ۲ جاده شوسه، ۳ جاده خاکی، ۴ سایر (ریگه راه آهن یا راه آبی)، ۵ نامشخص

تعداد گاو و گوساله	تعداد گوسفند و بز	تعمیرگاه ماشین آلات کشاورزی	فروشگاه تعاونی	دانشکده پرسیدنی عمومی در آبادی	تلفن	دانشکده پرورش و نگهداری بومی	صندوق پست	بیمار و دامای روستایی	دانشکده تکیه پستین دانشگاه	پرورشگاه	خانه بهداشت	مرکز بهداشتی درمانی	حمام	آموزشگاه خشت بودا نوری	مدرسه راهنمایی	دبستان	برق	آب لوله کشی	پایگاه خدمات برق	مرکز خدمات روستایی	دفتر جهاد سازندگی	شورای اسلامی روستایی	راکن مذهبی مسلمانان	بنای مذهبی مسلمانان	شماره ردیف آبادی
۴۲	۴۱	۴۰	۳۹	۳۸	۳۷	۳۶	۳۵	۳۴	۳۳	۳۲	۳۱	۳۰	۲۹	۲۸	۲۷	۲۶	۲۵	۲۴	۲۳	۲۲	۲۱	۲۰	۱۹	۱۸	۱۷
۱۰	.																								۱۱۹
۱۲۰	۱۳۵۰			*										*				*				*		*	۱۲۰
۶۰	۱۱۰۰			*									*					*				*	*	*	۱۲۱
۳۰	۴۶۰			*									*					*				*	*	*	۱۲۲
۸	۵۰۰			*									*					*				*	*	*	۱۲۳
۲۵	۶۰۰			*									*					*				*	*	*	۱۲۴
۱۰	۲۰۰			*									*					*				*	*	*	۱۲۵
۶	۶۴۰			*									*					*				*	*	*	۱۲۶
۱۵۰	۱۶۵۰		*	*									*	*				*	*			*	*	*	۱۲۷
۵۰	۶۰۰			*									*	*				*	*			*	*	*	۱۲۸
۱۵۰	۴۰۰			*									*	*	*			*	*			*	*	*	۱۲۹
.	.			*									*	*				*	*			*	*	*	۱۳۰
.	.			*									*	*				*	*			*	*	*	۱۳۱
۴۶	۱۴۰۰			*									*	*				*	*			*	*	*	۱۳۲
.	.			*									*	*				*	*			*	*	*	۱۳۳
۲۰۰	۱۳۵۰		*	*									*	*				*	*	*		*	*	*	۱۳۴
۷۰	۱۵۰۰			*									*	*				*	*			*	*	*	۱۳۵
۱۰۰	۲۱۰۰		*	*				*					*	*				*	*			*	*	*	۱۳۶
۸۰	۱۵۱۰			*						*			*	*				*	*			*	*	*	۱۳۷
۱۰	۳۴۰			*						*			*	*				*	*		*	*	*	*	۱۳۸
۸۰	۱۷۰۰			*						*			*	*				*	*		*	*	*	*	۱۳۹
۴	.			*			*			*			*	*				*	*		*	*	*	*	۱۴۰
۱۲۲۸۲	۲۶۵۱۲۹	.	۱۱	۳۰	۴	۳	۸	۱۴	۲۲	۴	۵	۴	۴۶	۲۴	۹	۲۱	۱۲	۳۴	۱۹	۱	۸۲	۹۱	۳۶		
۲۰۷۲	۳۹۰۳۵	.	۲	۷	.	.	.	۱	۱	.	.	۲	۶	۲	.	۱۱	۳	۱۱	۲	.	.	۲۰	۱۹	۲	۱
.	۲۲۰۰			*									*	*				*	*			*	*	*	۲
۵۰۰	۲۴۰۰			*									*	*				*	*			*	*	*	۳
۲۰۰	۶۰۰			*									*	*				*	*			*	*	*	۴
.	۷۰۰			*									*	*				*	*			*	*	*	۵
۸۰	۱۲۰۰		*	*					*				*	*				*	*			*	*	*	۶
۱۰۰	۱۳۰۰			*									*	*				*	*			*	*	*	۷
۶۰	۲۰۰۰			*									*	*				*	*			*	*	*	۸
۵۰۰	۵۰۰۰			*									*	*				*	*			*	*	*	۹
.	۲۱۰۰			*									*	*				*	*			*	*	*	۱۰
۱۰۰	۱۰۰۰			*									*	*				*	*			*	*	*	۱۱
.	۲۷۰۰			*									*	*				*	*			*	*	*	۱۲
۵۰	۲۴۰			*									*	*				*	*			*	*	*	۱۳
۷۰	۵۰۰۰		*	*				*				*	*					*	*		*	*	*	*	۱۴
.	۸۰۰			*									*	*				*	*			*	*	*	۱۵
۶	۱۵۰			*									*	*				*	*			*	*	*	۱۶
۶۰	۴۰۰			*									*	*				*	*		*	*	*	*	۱۷
۲۵	۳۰۰			*									*	*				*	*		*	*	*	*	۱۸
.	۲۲۶۰			*									*	*				*	*		*	*	*	*	۱۹
۳	.			*									*	*				*	*		*	*	*	*	۱۹

خصوصیات اجتماعی - اقتصادی آبادیهای دارای سکنه شهرستان

شماره ردیف آبادی	آبادی	کد آبادی	نوع راه آبادی (کد)	تعداد خانوار	کل جمعیت	جمعیت عمال و بیشتر	جمعیت باسواد	جمعیت شغل	فعالیت کشاورزی							
									۱۰	۱۱	۱۲	۱۳	۱۴	۱۵	۱۶	
۲۰	هر چنگل	۱۶۵۲۶۹	۲	۴۵	۲۳۸	۱۶۹	۸۵	۱۰۳	*	*	*	*	*	*	*	*
۲۱	ملطمان قلعه	۱۶۵۲۷۱	۲	۵	۲۰	۱۸	۰	۷	*	*	*	*	*	*	*	*
۲۲	مشکاتنه	۱۶۵۲۷۲	۲	۲۰	۹۶	۶۸	۲۸	۴۴	*	*	*	*	*	*	*	*
۲۳	مشکاتنه بیلا	۱۶۵۲۷۳	۲	۴	۴	۴	۰	۴	*	*	*	*	*	*	*	*
۲۴	سه پشته	۱۶۵۲۷۴	۲	۴	۱۰	۸	۱	۸	*	*	*	*	*	*	*	*
۲۵	هیرز ار	۱۶۵۲۷۵	۲	۱۰	۴۳	۳۱	۷	۱۱	*	*	*	*	*	*	*	*
۲۶	کال پیر شده	۱۶۵۲۷۶	۲	۷	۱۸	۱۳	۰	۶	*	*	*	*	*	*	*	*
۲۷	کلاته انزابیک	۱۶۵۲۷۹	۲	۱۱	۱۱	۷	۱	۵	*	*	*	*	*	*	*	*
۲۸	کلاته حاجی خان	۱۶۵۲۸۱	۲	۹	۷	۷	۳	۵	*	*	*	*	*	*	*	*
۲۹	کل پشته	۱۶۵۲۸۲	۲	۷	۷	۷	۱	۵	*	*	*	*	*	*	*	*
۳۰	محلله شفی انکشتی	۱۶۵۲۸۶	۲	۷	۳۳	۲۵	۰	۲۵	*	*	*	*	*	*	*	*
۳۱	مومن آباد	۱۶۵۲۸۸	۲	۲۵	۱۱۰	۸۸	۲۵	۲۵	*	*	*	*	*	*	*	*
۳۲	نیشابور کت	۱۶۵۲۹۱	۲	۹	۴۳	۳۶	۰	۲۱	*	*	*	*	*	*	*	*
۳۳	پنده بیید	۱۶۵۲۹۲	۲	۱۴	۵۸	۴۷	۱۵	۱۵	*	*	*	*	*	*	*	*
دهستان زاروین																
۱	الشک مقلی	۱۶۵۴۴۴	۲	۲	۲۲	۱۸	۰	۸	*	*	*	*	*	*	*	*
۲	الشک علیا	۱۶۵۴۴۵	۲	۵	۲۱	۱۶	۰	۴	*	*	*	*	*	*	*	*
۳	اورت کشکند	۱۶۵۴۴۶	۲	۲۸	۱۴۳	۱۰۲	۳۱	۲۲	*	*	*	*	*	*	*	*
۴	بکر	۱۶۵۴۴۰	۲	۳	۱۱	۱۱	۳	۳	*	*	*	*	*	*	*	*
۵	چنار	۱۶۵۴۴۴	۲	۴۸	۲۲۸	۱۷۹	۶۶	۵۴	*	*	*	*	*	*	*	*
۶	حسره آباد	۱۶۵۴۴۵	۲	۱	۱۲	۱۰	۷	۱	*	*	*	*	*	*	*	*
۷	خور مقلی	۱۶۵۴۴۷	۲	۱۳۳	۶۱۰	۴۶۷	۱۳۵	۱۱۳	*	*	*	*	*	*	*	*
۸	خور علیا	۱۶۵۴۴۸	۲	۲۳۴	۱۶۳۵	۱۲۰۵	۵۸۷	۴۲۵	*	*	*	*	*	*	*	*
۹	خور وسطی	۱۶۵۴۴۹	۲	۵۶	۲۳۳	۱۸۲	۸۷	۵۰	*	*	*	*	*	*	*	*
۱۰	دو این خرابه	۱۶۵۴۶۰	۲	۴	۱۱	۹	۰	۵	*	*	*	*	*	*	*	*
۱۱	دیلاوه	۱۶۵۴۶۱	۲	۲۷	۱۳۸	۱۰۱	۵	۶۷	*	*	*	*	*	*	*	*
۱۲	زوه قلی	۱۶۵۴۶۲	۲	۴۵۷	۲۱۴۱	۱۵۹۹	۶۷۷	۳۴۴	*	*	*	*	*	*	*	*
۱۳	زوه علیا	۱۶۵۴۶۳	۲	۱۷۶	۶۶۷	۶۱۰	۱۷۹	۱۸۲	*	*	*	*	*	*	*	*
۱۴	سر رود	۱۶۵۴۶۴	۲	۱۸۷	۶۶۲	۵۶۷	۱۶۱	۱۸۶	*	*	*	*	*	*	*	*
۱۵	ظاهر آباد پیر پیرها	۱۶۵۴۷۲	۲	۲۲	۸۵	۶۹	۲۹	۲۲	*	*	*	*	*	*	*	*
۱۶	ظاهر آباد ترکها	۱۶۵۴۷۳	۲	۷۵	۳۳۵	۲۴۹	۷۰	۹۲	*	*	*	*	*	*	*	*
۱۷	طرقی	۱۶۵۴۷۴	۲	۳۶	۱۵۰	۱۱۹	۳۲	۲۵	*	*	*	*	*	*	*	*
۱۸	علی دولی	۱۶۵۴۷۵	۲	۲	۱۰	۹	۰	۲	*	*	*	*	*	*	*	*
۱۹	قره تیکان	۱۶۵۴۷۶	۲	۱۰۰	۴۹۵	۳۸۱	۱۹۹	۱۱۹	*	*	*	*	*	*	*	*
۲۰	قلعه میانه	۱۶۵۴۷۸	۲	۲۰	۳۶	۲۷	۴۰	۲۲	*	*	*	*	*	*	*	*
۲۱	قلعه نو	۱۶۵۴۷۹	۲	۲۲۲	۱۱۰۹	۸۶۹	۴۹۹	۲۹۱	*	*	*	*	*	*	*	*
۲۲	قلیج آباد	۱۶۵۴۸۰	۲	۲۰۹	۶۷۸	۵۶۷	۴۰۵	۲۲۱	*	*	*	*	*	*	*	*
۲۳	کلاته احمد علی بیگ	۱۶۵۴۸۴	۲	۲	۱۲	۱۰	۴	۵	*	*	*	*	*	*	*	*
۲۴	محمد آباد زاروین	۱۶۵۴۸۶	۲	۴۳	۲۲۶	۱۴۷	۶۹	۵۵	*	*	*	*	*	*	*	*
دهستان کبودکند																
۱	ایکده	۱۶۵۴۳۵	۲	۹۶	۳۳۴	۲۶۰	۳۱	۹۹	*	*	*	*	*	*	*	*
۲	استق مر	۱۶۵۴۳۶	۲	۱۲	۶۷	۳۴	۱۵	۱۱	*	*	*	*	*	*	*	*
۳	اندلس	۱۶۵۴۳۸	۲	۱۰۹	۳۳۱	۲۳۰	۳۴	۱۳۱	*	*	*	*	*	*	*	*
۴	المن	۱۶۵۴۳۹	۲	۳	۱۳	۱۱	۰	۲	*	*	*	*	*	*	*	*

کل نوع راه آبادی: جاده اسفالت ۱، جاده شوسه ۲، جاده خاکی ۳، مارو ۴، سایر (اینگاه راه آسفالته، راه آبی ۵، ناشخص ۶

خصوصیات اجتماعی - اقتصادی آبادیهای دارای سکته شهرستان مشهد

شماره ردیف آبادی	آبادی	نوع راه آبادی (کیلومتر)	تعداد خانوار	کل جمعیت	جمعیت عساکر و پیشتر	جمعیت باسواد	جمعیت شامل	نقایب کشاورزی							
								زراعت	باغداری	دامداری دامپهیزی	پرورش طیور	پرورش گاو ابریشم	پرورش بز و گوسفند	پرورش ماهی	
۱	۲	۳	۴	۵	۶	۷	۸	۹	۱۰	۱۱	۱۲	۱۳	۱۴	۱۵	۱۶
۵	بیابان شرقی	۱۶۵۵۴۰	۲	۲۲	۹۹	۸۰	۲۱	۱۹	*	*	*	*	*	*	*
۶	بیابان کتک	۱۶۵۵۴۴	۲	۵۲	۲۴۰	۱۹۰	۲۷	۵۲	*	*	*	*	*	*	*
۷	بیرده	۱۶۵۵۴۶	۲	۸۷	۴۶۲	۲۵۶	۵۷	۹۲	*	*	*	*	*	*	*
۸	جلیل آباد	۱۶۵۵۴۷	۲	۲۰	۱۵۳	۱۲۲	۶۴	۳۷	*	*	*	*	*	*	*
۹	چرم و کهنه	۱۶۵۵۴۸	۲	۱۷۲	۹۰۴	۳۲۴	۲۱۱	۲۲۵	*	*	*	*	*	*	*
۱۰	چرم و نو	۱۶۵۵۴۹	۲	۴۰	۲۰۲	۱۶۶	۴۵	۵۹	*	*	*	*	*	*	*
۱۱	صفا و نسو	۱۶۵۵۵۲	۲	۱۶۲	۸۶۵	۶۷۶	۱۸۶	۱۹۱	*	*	*	*	*	*	*
۱۲	مختار و مختار	۱۶۵۵۵۵	۲	۷۷	۴۳۲	۳۵۵	۱۹۰	۲۲	*	*	*	*	*	*	*
۱۳	خان مختار	۱۶۵۵۵۶	۳	۱۶	۸۴	۶۸	۱۵	۲۱	*	*	*	*	*	*	*
۱۴	طرح مختار	۱۶۵۵۵۷	۳	۱	۱۰	۸	۰	۱	*	*	*	*	*	*	*
۱۵	مختار	۱۶۵۵۵۸	۴	۴	۲۲	۱۹	۰	۵	*	*	*	*	*	*	*
۱۶	مختار	۱۶۵۵۶۰	۲	۱	۱	۱	۰	۱	*	*	*	*	*	*	*
۱۷	زیر مختار	۱۶۵۵۶۴	۲	۱۷۵	۷۸۱	۶۵۹	۱۷۹	۱۷۷	*	*	*	*	*	*	*
۱۸	مختار	۱۶۵۵۶۱	۲	۱۲۷	۶۷۶	۵۲۱	۱۶۹	۱۵۶	*	*	*	*	*	*	*
۱۹	مختار	۱۶۵۵۶۲	۳	۲۶۸	۱۲۲۱	۱۰۱۲	۲۹۶	۴۴۶	*	*	*	*	*	*	*
۲۰	مختار	۱۶۵۵۶۳	۲	۵۲	۲۰۲	۲۱۵	۹۷	۱۰۳	*	*	*	*	*	*	*
۲۱	قره مختار	۱۶۵۵۶۴	۲	۶	۲۸	۲۱	۰	۶	*	*	*	*	*	*	*
۲۲	قره مختار	۱۶۵۵۶۵	۲	۲	۲۰	۱۵	۴	۵	*	*	*	*	*	*	*
۲۳	قره مختار	۱۶۵۵۶۶	۴	۱۱	۳۳	۵۰	۸	۲۱	*	*	*	*	*	*	*
۲۴	قره مختار	۱۶۵۵۶۸	۲	۲۵۲	۱۳۰۹	۹۲۱	۲۹۳	۲۱۸	*	*	*	*	*	*	*
۲۵	قره مختار	۱۶۵۵۷۱	۲	۲۰۲	۱۷۲۲	۱۲۲۲	۲۶۶	۳۶۰	*	*	*	*	*	*	*
۲۶	مختار	۱۶۵۵۷۲	۳	۱	۹	۶	۰	۲	*	*	*	*	*	*	*
۲۷	مختار	۱۶۵۵۷۴	۲	۲۵	۱۱۳	۹۰	۳۴	۳۰	*	*	*	*	*	*	*
۲۸	مختار	۱۶۵۵۷۶	۳	۱	۷	۶	۰	۱	*	*	*	*	*	*	*
۲۹	مختار	۱۶۵۵۷۷	۴	۱	۵	۴	۰	۱	*	*	*	*	*	*	*
دهستان لایقین شرقی															
۱	احمد آباد	۱۶۵۶۲۴	۲	۶۱	۲۲۸	۲۴۷	۱۳۷	۳۷۴	*	*	*	*	*	*	*
۲	انار	۱۶۵۶۲۵	۳	۴۳	۲۱۲	۱۶۹	۳۸	۵۶	*	*	*	*	*	*	*
۳	احمد آباد	۱۶۵۶۲۶	۲	۲۸	۲۱۲	۱۸۰	۹۰	۵۵	*	*	*	*	*	*	*
۴	انار	۱۶۵۶۲۷	۲	۱	۷	۶	۳	۲	*	*	*	*	*	*	*
۵	احمد آباد	۱۶۵۶۲۸	۲	۱۸۱	۹۷۳	۶۵۹	۳۳۰	۴۳۱	*	*	*	*	*	*	*
۶	بیابان مختار	۱۶۵۶۲۹	۲	۶۷	۲۲۷	۱۶۶	۱۱۶	۱۸۱	*	*	*	*	*	*	*
۷	بیرده	۱۶۵۶۳۱	۲	۱۵۸	۸۰۷	۶۱۷	۲۰۴	۱۹۸	*	*	*	*	*	*	*
۸	تورگان	۱۶۵۶۳۲	۲	۱۹۱	۱۰۲۲	۷۷۶	۲۸۲	۲۲۲	*	*	*	*	*	*	*
۹	جباران	۱۶۵۶۳۴	۳	۲۴	۱۳۱	۱۰۷	۵۶	۳۳	*	*	*	*	*	*	*
۱۰	خان مختار	۱۶۵۶۳۵	۲	۲۸	۱۴۷	۱۱۷	۶۸	۳۱	*	*	*	*	*	*	*
۱۱	حسن آباد	۱۶۵۶۳۶	۲	۲۲۴	۱۵۱۸	۱۲۲۸	۶۵۱	۳۶۸	*	*	*	*	*	*	*
۱۲	حصار خان مختار	۱۶۵۶۳۷	۲	۲۹	۱۷۱	۱۳۱	۳۱	۲۲	*	*	*	*	*	*	*
۱۳	خان مختار	۱۶۵۶۳۹	۲	۲۷	۱۲۸	۹۹	۵۷	۲۸	*	*	*	*	*	*	*
۱۴	زیر مختار	۱۶۵۶۴۰	۲	۹۷	۵۲۷	۴۱۱	۲۰۹	۱۳۱	*	*	*	*	*	*	*
۱۵	مختار	۱۶۵۶۴۲	۲	۳۴	۱۲۶	۸۸	۴۱	۶۳	*	*	*	*	*	*	*
۱۶	مختار	۱۶۵۶۴۴	۲	۴۰	۲۰۱	۱۵۸	۷۲	۶۴	*	*	*	*	*	*	*
۱۷	مختار	۱۶۵۶۴۵	۲	۹	۵۱	۴۱	۲۵	۱۱	*	*	*	*	*	*	*
۱۸	مختار	۱۶۵۶۴۶	۲	۱۸	۳۸	۲۵	۲۲	۱۷	*	*	*	*	*	*	*

کل نوع راه آبادی: جاده اسفند ۱، جاده شوره ۲، جاده خاکی ۳، مارو ۴، سایر (اینگاه راه آهین باره آبی ۵، نامشخص ۶)

شماره ردیف	نام	۱۷	۱۸	۱۹	۲۰	۲۱	۲۲	۲۳	۲۴	۲۵	۲۶	۲۷	۲۸	۲۹	۳۰	۳۱	۳۲	۳۳	۳۴	۳۵	۳۶	۳۷	۳۸	۳۹	۴۰	۴۱	۴۲	
۱	شماره ردیف																											
۲	بنیادین اسلامی	*	*	*	*	*	*	*	*	*	*	*	*	*	*	*	*	*	*	*	*	*	*	*	*	*	*	*
۳	امکن مذهبی	*	*	*	*	*	*	*	*	*	*	*	*	*	*	*	*	*	*	*	*	*	*	*	*	*	*	*
۴	شورای اسلامی	*	*	*	*	*	*	*	*	*	*	*	*	*	*	*	*	*	*	*	*	*	*	*	*	*	*	*
۵	دفتر خدمات	*	*	*	*	*	*	*	*	*	*	*	*	*	*	*	*	*	*	*	*	*	*	*	*	*	*	*
۶	پایگاه مشاورت	*	*	*	*	*	*	*	*	*	*	*	*	*	*	*	*	*	*	*	*	*	*	*	*	*	*	*
۷	آب لوله کشی	*	*	*	*	*	*	*	*	*	*	*	*	*	*	*	*	*	*	*	*	*	*	*	*	*	*	*
۸	برق	*	*	*	*	*	*	*	*	*	*	*	*	*	*	*	*	*	*	*	*	*	*	*	*	*	*	*
۹	دبستان	*	*	*	*	*	*	*	*	*	*	*	*	*	*	*	*	*	*	*	*	*	*	*	*	*	*	*
۱۰	مدرس راهنمایی	*	*	*	*	*	*	*	*	*	*	*	*	*	*	*	*	*	*	*	*	*	*	*	*	*	*	*
۱۱	آموزش و تربیت	*	*	*	*	*	*	*	*	*	*	*	*	*	*	*	*	*	*	*	*	*	*	*	*	*	*	*
۱۲	عام	*	*	*	*	*	*	*	*	*	*	*	*	*	*	*	*	*	*	*	*	*	*	*	*	*	*	*
۱۳	مرکز بهداشتی درمانی	*	*	*	*	*	*	*	*	*	*	*	*	*	*	*	*	*	*	*	*	*	*	*	*	*	*	*
۱۴	خانه بهداشت	*	*	*	*	*	*	*	*	*	*	*	*	*	*	*	*	*	*	*	*	*	*	*	*	*	*	*
۱۵	پزشک	*	*	*	*	*	*	*	*	*	*	*	*	*	*	*	*	*	*	*	*	*	*	*	*	*	*	*
۱۶	بیمار و ماما	*	*	*	*	*	*	*	*	*	*	*	*	*	*	*	*	*	*	*	*	*	*	*	*	*	*	*
۱۷	دانشکده	*	*	*	*	*	*	*	*	*	*	*	*	*	*	*	*	*	*	*	*	*	*	*	*	*	*	*
۱۸	صدوق پست	*	*	*	*	*	*	*	*	*	*	*	*	*	*	*	*	*	*	*	*	*	*	*	*	*	*	*
۱۹	دستری به روزنامه	*	*	*	*	*	*	*	*	*	*	*	*	*	*	*	*	*	*	*	*	*	*	*	*	*	*	*
۲۰	تعمیر	*	*	*	*	*	*	*	*	*	*	*	*	*	*	*	*	*	*	*	*	*	*	*	*	*	*	*
۲۱	دستری به رسیدن	*	*	*	*	*	*	*	*	*	*	*	*	*	*	*	*	*	*	*	*	*	*	*	*	*	*	*
۲۲	فروشگاه	*	*	*	*	*	*	*	*	*	*	*	*	*	*	*	*	*	*	*	*	*	*	*	*	*	*	*
۲۳	تعمیرگاه	*	*	*	*	*	*	*	*	*	*	*	*	*	*	*	*	*	*	*	*	*	*	*	*	*	*	*
۲۴	تعمیرگاه	*	*	*	*	*	*	*	*	*	*	*	*	*	*	*	*	*	*	*	*	*	*	*	*	*	*	*
۲۵	تعمیرگاه	*	*	*	*	*	*	*	*	*	*	*	*	*	*	*	*	*	*	*	*	*	*	*	*	*	*	*
۲۶	تعمیرگاه	*	*	*	*	*	*	*	*	*	*	*	*	*	*	*	*	*	*	*	*	*	*	*	*	*	*	*
۲۷	تعمیرگاه	*	*	*	*	*	*	*	*	*	*	*	*	*	*	*	*	*	*	*	*	*	*	*	*	*	*	*
۲۸	تعمیرگاه	*	*	*	*	*	*	*	*	*	*	*	*	*	*	*	*	*	*	*	*	*	*	*	*	*	*	*
۲۹	تعمیرگاه	*	*	*	*	*	*	*	*	*	*	*	*	*	*	*	*	*	*	*	*	*	*	*	*	*	*	*
۳۰	تعمیرگاه	*	*	*	*	*	*	*	*	*	*	*	*	*	*	*	*	*	*	*	*	*	*	*	*	*	*	*
۳۱	تعمیرگاه	*	*	*	*	*	*	*	*	*	*	*	*	*	*	*	*	*	*	*	*	*	*	*	*	*	*	*
۳۲	تعمیرگاه	*	*	*	*	*	*	*	*	*	*	*	*	*	*	*	*	*	*	*	*	*	*	*	*	*	*	*
۳۳	تعمیرگاه	*	*	*	*	*	*	*	*	*	*	*	*	*	*	*	*	*	*	*	*	*	*	*	*	*	*	*
۳۴	تعمیرگاه	*	*	*	*	*	*	*	*	*	*	*	*	*	*	*	*	*	*	*	*	*	*	*	*	*	*	*
۳۵	تعمیرگاه	*	*	*	*	*	*	*	*	*	*	*	*	*	*	*	*	*	*	*	*	*	*	*	*	*	*	*
۳۶	تعمیرگاه	*	*	*	*	*	*	*	*	*	*	*	*	*	*	*	*	*	*	*	*	*	*	*	*	*	*	*
۳۷	تعمیرگاه	*	*	*	*	*	*	*	*	*	*	*	*	*	*	*	*	*	*	*	*	*	*	*	*	*	*	*
۳۸	تعمیرگاه	*	*	*	*	*	*	*	*	*	*	*	*	*	*	*	*	*	*	*	*	*	*	*	*	*	*	*
۳۹	تعمیرگاه	*	*	*	*	*	*	*	*	*	*	*	*	*	*	*	*	*	*	*	*	*	*	*	*	*	*	*
۴۰	تعمیرگاه	*	*	*	*	*	*	*	*	*	*	*	*	*	*	*	*	*	*	*	*	*	*	*	*	*	*	*
۴۱	تعمیرگاه	*	*	*	*	*	*	*	*	*	*	*	*	*	*	*	*	*	*	*	*	*	*	*	*	*	*	*
۴۲	تعمیرگاه	*	*	*	*	*	*	*	*	*	*	*	*	*	*	*	*	*	*	*	*	*	*	*	*	*	*	*

خصوصیات اجتماعی - اقتصادی آبادیهای دارایی سکنه شهرستان مشهد

شماره ردیف آبادی	آبادی	کد آبادی	نوع راه آبادی (رک)	تعداد خانوار	کل جمعیت	جمعیت عمال بیشتر	جمعیت باسواد	جمعیت مشاغل	فعالیت عمده کشاورزی						
									۱۰	۱۱	۱۲	۱۳	۱۴	۱۵	۱۶
۱۹	فابجغ	۱۶۵۶۴۶	۲	۴۲	۲۲۲	۱۶۹	۷۹	۵۵	*	*	*	*	*	*	*
۲۰	کالو	۱۶۵۶۴۷	۲	۹۵	۵۲۹	۴۲۴	۱۹۴	۱۵۲	*	*	*	*	*	*	*
۲۱	خرشاوه شور	۱۶۵۶۴۸	۲	۸	۴۷	۴۳	۲۰	۲۸	*	*	*	*	*	*	*
۲۲	خرشاوه شیرین	۱۶۵۶۴۹	۲	۸۰	۷۲۲	۱۱۲	۴۰	۲۰۲	*	*	*	*	*	*	*
۲۳	شریم آباد	۱۶۵۶۵۰	۳	۴۹	۱۶۱	۲۰۲	۸۸	۶۰	*	*	*	*	*	*	*
۲۴	آینکده	۱۶۵۶۵۱	۳	۲۱	۱۳۱	۱۱۰	۲۸	۴۰	*	*	*	*	*	*	*
۲۵	مراد آباد	۱۶۵۶۵۴	۳	۴	۲۴	۲۰	۱	۶	*	*	*	*	*	*	*
۲۶	بیده بیاغ	۱۶۵۶۵۳	۲	۱۱۷	۵۸۸	۴۵۳	۱۲۸	۱۷۶	*	*	*	*	*	*	*
بخش مرکزی															
دهستان شیبادگان															
۱	ایر اهیم آباد	۱۶۵۷۰۱	۲	۶۵	۳۲۲	۲۵۲	۱۲۱	۶۳	*	*	*	*	*	*	*
۲	ایرفنی	۱۶۵۷۰۲	۲	۲۲	۱۳۰	۱۰۷	۶	۲۳	*	*	*	*	*	*	*
۳	ایر الخیر	۱۶۵۷۰۳	۲	۱۱	۴۷	۴۳	۳	۱۴	*	*	*	*	*	*	*
۴	احمد آباد	۱۶۵۷۰۴	۲	۱۴۶	۱۳۷	۱۰۰	۵۷	۱۸۷	*	*	*	*	*	*	*
۵	احمدخان	۱۶۵۷۰۶	۱	۴۷	۲۴۲	۱۹۵	۸۸	۴۸	*	*	*	*	*	*	*
۶	احمدنندیان	۱۶۵۷۰۷	۲	۵۷	۲۲۶	۲۴۳	۸۵	۱۱۰	*	*	*	*	*	*	*
۷	الشفاه احمدی	۱۶۵۷۱۰	۲	۲۶	۲۰۴	۱۶۱	۸۲	۵۰	*	*	*	*	*	*	*
۸	امرغان	۱۶۵۷۱۱	۲	۱۷۰	۱۰۴۱	۱۱۱	۴۲۱	۸۱۲	*	*	*	*	*	*	*
۹	امرغان طوس	۱۶۵۷۱۲	۳	۱۰۳	۶۳۴	۵۰۳	۲۲۱	۶۲۲	*	*	*	*	*	*	*
۱۰	اشدروخ	۱۶۵۷۱۴	۲	۱۲۱	۳۷۲	۳۳۵	۱۸۲	۱۵۱	*	*	*	*	*	*	*
۱۱	بازره دهتر	۱۶۵۷۱۶	۲	۱۰	۴۳	۳۱	۵	۲۱	*	*	*	*	*	*	*
۱۲	بیاغ خرد	۱۶۵۷۱۸	۲	۱۰۱	۳۱۳	۲۸۲	۱۴۲	۳۲۱	*	*	*	*	*	*	*
۱۳	بیرج آباد	۱۶۵۷۱۹	۲	۲۵	۳۳۱	۲۰۳	۳۶	۲۵	*	*	*	*	*	*	*
۱۴	بیرزق آباد	۱۶۵۷۲۰	۲	۱۳۲	۱۲۹	۵۵۲	۱۹۱	۱۶۱	*	*	*	*	*	*	*
۱۵	بیرفنی	۱۶۵۷۲۱	۱	۱۲۱	۶۰۶	۴۵۶	۱۵۶	۱۲۵	*	*	*	*	*	*	*
۱۶	بهار	۱۶۵۷۲۲	۲	۹۲	۴۶۷	۳۶۶	۲۰۵	۱۵۰	*	*	*	*	*	*	*
۱۷	بیلوا	۱۶۵۷۲۴	۲	۴۹	۳۴۴	۱۹۲	۱۱۲	۶۳	*	*	*	*	*	*	*
۱۸	پرو و قیل باغ	۱۶۵۷۲۶	۱	۹	۲۵	۲۲	۱۰	۱۲	*	*	*	*	*	*	*
۱۹	شیبادگان	۱۶۵۷۲۷	۳	۳۴۶	۱۶۲۴	۱۲۹۹	۶۰۴	۴۳۷	*	*	*	*	*	*	*
۲۰	تلخ اشکانی	۱۶۵۷۲۸	۲	۲	۱۳	۶	۲	۲	*	*	*	*	*	*	*
۲۱	چغری	۱۶۵۷۲۹	۳	۱۷۰	۱۳۲۱	۱۰۳۱	۲۲۲	۳۷۲	*	*	*	*	*	*	*
۲۲	چالویه	۱۶۵۷۳۱	۱	۶۶	۱۱۱	۸۵	۴۸	۲۵	*	*	*	*	*	*	*
۲۳	چغیز حاشه	۱۶۵۷۳۲	۱	۱۰	۳۶	۲۷	۲۵	۲۱	*	*	*	*	*	*	*
۲۴	چاه حاج اسحق	۱۶۵۷۳۵	۳	۷	۴۳	۳۰	۱۰	۱۰	*	*	*	*	*	*	*
۲۵	چایدره	۱۶۵۷۳۸	۲	۱۰۴	۴۹۳	۳۷۸	۱۶۶	۱۵۸	*	*	*	*	*	*	*
۲۶	چشمه پورته	۱۶۵۷۴۲	۳	۸	۴۱	۳۰	۱۴	۱۰	*	*	*	*	*	*	*
۲۷	چهار چشمه علیا	۱۶۵۷۴۷	۲	۷۹	۳۷۳	۲۵۹	۱۸	۶۷	*	*	*	*	*	*	*
۲۸	چهار ریز	۱۶۵۷۶۱	۱	۲۱۱	۳۰۸	۱۱۸	۲۰۵	۲۱۲	*	*	*	*	*	*	*
۲۹	حیث آباد	۱۶۵۷۶۶	۱	۲۴۹	۱۲۸۷	۹۳۰	۳۳۰	۶۲۳	*	*	*	*	*	*	*
۳۰	حداد	۱۶۵۷۷۰	۳	۲	۱۱	۱۲	۰	۴	*	*	*	*	*	*	*
۳۱	حسن آباد باهکک	۱۶۵۷۷۲	۲	۱۷۱	۱۳۵۲	۹۷۰	۶۱۶	۲۹۹	*	*	*	*	*	*	*
۳۲	حسن حاشه	۱۶۵۷۷۴	۳	۷	۲۰	۲۸	۳	۲۰	*	*	*	*	*	*	*
۳۳	حسن آباد	۱۶۵۷۷۵	۲	۲	۱۱	۹	۰	۶	*	*	*	*	*	*	*

کد نوع راه آبادی: جاده استان ۱، جاده شوسه ۲، جاده خانی ۳، مارو ۴، سایر (ایک راه آهن، باره آبی) ۵، ناشناس ۶

شماره ردیف آبادی	بنج مذبح سلمانان	امکن مذبح سلمانان	شورای اسلامی روستایی	دفتر بهداشت سالمندی	مرکز خدمات روستایی	پایگاه بهداشت بروج	آب لوله کشی	برق	دبستان	مدرسه راهنمایی	آب آشامیدنی سلامت سالمندی	خام	مرکز بهداشتی درمانی	خانه بهداشت	پزشک	دپارتمان تکمیل و آموزش	بیمارستانی روستایی	صندوق پست	دستری به روزنامه و مجله و کتابخانه	تلفن	دستری به وسایل تعمیراتی روستایی	فروشگاه تعاونی	تعمیرگاه ماشین آلات کشاورزی	تعداد کوکس فندوبز	تعداد گاو و گوساله
۱۷	*	*	*	*	*	*	*	*	*	*	*	*	*	*	*	*	*	*	*	*	*	*	*	۱۱۰	۲۰۰
۱۸	*	*	*	*	*	*	*	*	*	*	*	*	*	*	*	*	*	*	*	*	*	*	*	۲۰۰	۲۰۰
۱۹	*	*	*	*	*	*	*	*	*	*	*	*	*	*	*	*	*	*	*	*	*	*	*	۲۰	۲۰
۲۰	*	*	*	*	*	*	*	*	*	*	*	*	*	*	*	*	*	*	*	*	*	*	*	۲۰	۲۰
۲۱	*	*	*	*	*	*	*	*	*	*	*	*	*	*	*	*	*	*	*	*	*	*	*	۲۰	۲۰
۲۲	*	*	*	*	*	*	*	*	*	*	*	*	*	*	*	*	*	*	*	*	*	*	*	۲۰	۲۰
۲۳	*	*	*	*	*	*	*	*	*	*	*	*	*	*	*	*	*	*	*	*	*	*	*	۲۰	۲۰
۲۴	*	*	*	*	*	*	*	*	*	*	*	*	*	*	*	*	*	*	*	*	*	*	*	۲۰	۲۰
۲۵	*	*	*	*	*	*	*	*	*	*	*	*	*	*	*	*	*	*	*	*	*	*	*	۲۰	۲۰
۲۶	*	*	*	*	*	*	*	*	*	*	*	*	*	*	*	*	*	*	*	*	*	*	*	۲۰	۲۰
۲۷	*	*	*	*	*	*	*	*	*	*	*	*	*	*	*	*	*	*	*	*	*	*	*	۲۰	۲۰
۲۸	*	*	*	*	*	*	*	*	*	*	*	*	*	*	*	*	*	*	*	*	*	*	*	۲۰	۲۰
۲۹	*	*	*	*	*	*	*	*	*	*	*	*	*	*	*	*	*	*	*	*	*	*	*	۲۰	۲۰
۳۰	*	*	*	*	*	*	*	*	*	*	*	*	*	*	*	*	*	*	*	*	*	*	*	۲۰	۲۰
۳۱	*	*	*	*	*	*	*	*	*	*	*	*	*	*	*	*	*	*	*	*	*	*	*	۲۰	۲۰
۳۲	*	*	*	*	*	*	*	*	*	*	*	*	*	*	*	*	*	*	*	*	*	*	*	۲۰	۲۰
۳۳	*	*	*	*	*	*	*	*	*	*	*	*	*	*	*	*	*	*	*	*	*	*	*	۲۰	۲۰
۳۴	*	*	*	*	*	*	*	*	*	*	*	*	*	*	*	*	*	*	*	*	*	*	*	۲۰	۲۰
۳۵	*	*	*	*	*	*	*	*	*	*	*	*	*	*	*	*	*	*	*	*	*	*	*	۲۰	۲۰
۳۶	*	*	*	*	*	*	*	*	*	*	*	*	*	*	*	*	*	*	*	*	*	*	*	۲۰	۲۰
۳۷	*	*	*	*	*	*	*	*	*	*	*	*	*	*	*	*	*	*	*	*	*	*	*	۲۰	۲۰
۳۸	*	*	*	*	*	*	*	*	*	*	*	*	*	*	*	*	*	*	*	*	*	*	*	۲۰	۲۰
۳۹	*	*	*	*	*	*	*	*	*	*	*	*	*	*	*	*	*	*	*	*	*	*	*	۲۰	۲۰
۴۰	*	*	*	*	*	*	*	*	*	*	*	*	*	*	*	*	*	*	*	*	*	*	*	۲۰	۲۰
۴۱	*	*	*	*	*	*	*	*	*	*	*	*	*	*	*	*	*	*	*	*	*	*	*	۲۰	۲۰
۴۲	*	*	*	*	*	*	*	*	*	*	*	*	*	*	*	*	*	*	*	*	*	*	*	۲۰	۲۰

خصوصیات اجتماعی - اقتصادی آبادیهای دارای سکنه شهرستان

شماره ردف آبادی	آبادی	نوع راه آبادی (کیلومتر)	تعداد خانوار	کل جمعیت	جمعیت عساکر بیشتر	جمعیت باسواد	جمعیت شامل	تأسیسات درزی							
								۱۰	۱۱	۱۲	۱۳	۱۴	۱۵	۱۶	
۲۴	حصین آباد	۲	۲۴	۱۱۵	۴۸	۴۰	۲۶	*	*	*	*	*	*	*	*
۲۵	حصین آباد قرنی	۱	۲۴	۳۶۳	۲۷۱	۹۵۶	۸۱۴	*	*	*	*	*	*	*	*
۲۶	حصار افغان	۲	۱۶	۳۱	۲۸	۴	۲۲	*	*	*	*	*	*	*	*
۲۷	خلو ایلی	۲	۸	۴۰	۲۱	۲۰	۱۰	*	*	*	*	*	*	*	*
۲۸	حیدره تاشی	۲	۲۱	۴۱	۳۰	۰	۰	*	*	*	*	*	*	*	*
۲۹	ممت آباد	۲	۵۵	۲۸۲	۲۱۳	۶۳۱	۵۲۳	*	*	*	*	*	*	*	*
۳۰	خر ما آباد	۲	۱۶	۲۲	۲۰	۱۳	۱۸	*	*	*	*	*	*	*	*
۳۱	خطیب	۲	۷۵	۲۱۸	۲۱۱	۱۶۸	۱۵۰	*	*	*	*	*	*	*	*
۳۲	خلیج	۳	۵	۰	۰	۰	۰	*	*	*	*	*	*	*	*
۳۳	خلیج آباد قللی	۲	۲۱	۱۶۰	۱۲۰	۱۰۰	۲۴۹	*	*	*	*	*	*	*	*
۳۴	خواجه ایباضت	۱	۵	۱۵	۱۱	۱	۰	*	*	*	*	*	*	*	*
۳۵	خونجور	۲	۱۲	۸۳	۷۳	۱۷۰	۱۲۷	*	*	*	*	*	*	*	*
۳۶	خیر آباد	۲	۱۶	۱۱۱	۱۰۱	۱۶۶	۱۱۱	*	*	*	*	*	*	*	*
۳۷	مرادشاهزاده	۲	۲۶	۱۲۱	۱۰۳	۲۰۴	۲۳۸	*	*	*	*	*	*	*	*
۳۸	دژ افغان	۳	۳۱	۱۸۰	۱۴۰	۹۰	۳۰	*	*	*	*	*	*	*	*
۳۹	دستار داج	۲	۱۱	۵۵	۴۵	۲۶	۱۱	*	*	*	*	*	*	*	*
۴۰	دوشادوخت	۲	۲۲	۱۱۱	۱۰۲	۱۷۰	۱۲۱	*	*	*	*	*	*	*	*
۴۱	ده مرغ سفلی	۲	۱۸	۸	۸	۵۱	۲۱	*	*	*	*	*	*	*	*
۴۲	ده مرغ علیا	۲	۱۳	۷۵	۷۵	۱۲۱	۱۲۱	*	*	*	*	*	*	*	*
۴۳	ده مظفر	۲	۱۳	۳۱	۲۱	۳۱	۰	*	*	*	*	*	*	*	*
۴۴	ده رود	۱	۲۶	۱۳۳	۱۳۳	۱۲۱	۷۹۲	*	*	*	*	*	*	*	*
۴۵	دگر بیا	۲	۱۶	۵۰	۳۱	۳۱	۱۶	*	*	*	*	*	*	*	*
۴۶	رباط نظر	۱	۳۳	۸۷	۵۵	۲۱	۱۸۶	*	*	*	*	*	*	*	*
۴۷	رغما آباد شمیری	۲	۷۶	۱۵۳	۱۳۳	۳۰۳	۲۶۸	*	*	*	*	*	*	*	*
۴۸	رغوان	۲	۲۱	۷۸	۵۸	۲۳	۱۸۷	*	*	*	*	*	*	*	*
۴۹	رود دین	۲	۰	۱۸	۱۸	۰	۰	*	*	*	*	*	*	*	*
۵۰	زیر کن	۲	۷۶	۵۰۲	۳۹۲	۱۲۱	۱۳۱	*	*	*	*	*	*	*	*
۵۱	زین الدین	۲	۴۵	۳۲۱	۲۶۱	۱۰۲	۷۰	*	*	*	*	*	*	*	*
۵۲	زرطاه	۲	۱۱	۳۳	۳۳	۳۱	۱۷	*	*	*	*	*	*	*	*
۵۳	زنگیر	۲	۱۵	۱۰	۲۲	۱۰۰	۱۷	*	*	*	*	*	*	*	*
۵۴	سور اخه	۲	۱۶	۵۱	۳۱	۰	۳۴	*	*	*	*	*	*	*	*
۵۵	سیاهک	۱	۱۶	۱۳۲	۱۰۲	۵۲	۱۱	*	*	*	*	*	*	*	*
۵۶	سیم آباد	۱	۱۸	۱۵۱	۱۲۱	۳۳	۵۰	*	*	*	*	*	*	*	*
۵۷	شایع	۲	۱۵	۶۳	۵۳	۲۳	۲۲	*	*	*	*	*	*	*	*
۵۸	شتر کت	۱	۱۱	۴۵	۳۳	۱۳	۱۳۱	*	*	*	*	*	*	*	*
۵۹	شتر کور	۱	۱۸	۲۰	۱۳	۲۲	۱۸	*	*	*	*	*	*	*	*
۶۰	خور ایلی	۱	۱۶	۱۹	۱۹	۲۱	۰	*	*	*	*	*	*	*	*
۶۱	شهر آباد	۱	۱۶	۵۰	۳۰	۵۵	۱۸۰	*	*	*	*	*	*	*	*
۶۲	شیر حصار	۲	۳۵	۳۳	۳۳	۱۳۱	۲۰	*	*	*	*	*	*	*	*
۶۳	شیر شتر	۳	۵	۸۱	۳۳	۳۳	۲	*	*	*	*	*	*	*	*
۶۴	تاری	۱	۲۷	۸۸	۷۸	۱۳۱	۳۸۲	*	*	*	*	*	*	*	*
۶۵	تظار	۲	۳	۳	۳	۸	۵	*	*	*	*	*	*	*	*
۶۶	تلیشادی	۳	۷	۳۱	۳۱	۲	۲	*	*	*	*	*	*	*	*
۶۷	توغی	۱	۴	۳۳	۳۳	۱۰۲	۳۱	*	*	*	*	*	*	*	*
۶۸	تیش آباد	۱	۱۱	۳۳	۳۳	۳۳	۳۳	*	*	*	*	*	*	*	*

کل نوع راه آبادی: جاده اسفالت ۱، جاده شوسه ۲، جاده خاکی ۳، مارو ۴، سایر راهها و آسفالتهای ۵، آبخش ۶

تعداد گاو و گوساله	تعداد گوسفند و بز	تغییرگاه شیرین آلات شادری	فروشگاه تعاونی	دستری بوسیدنی تیموری درآبکی	تلفن	دستری بوز روزانه بوز آرابکی	صندوق پست	بیمار و ماهی روستایی	دبیر شکتی پستین درآبکی	پزشک	خانه بهداشت	مرکز بهداشتی درمانی	حمام	آموزش با صنعت سلول آمیزی	مدرسه راهنمایی	دبستان	برق	آب لوله کشی	پایگاه تعاونی بست	مرکز خدمات روستایی	دفتر جهاد سازندگی	شورای اسلامی روستایی	اماکن مذهبی مسلمانان	بنای مذهبی مسلمانان	شماره ردیف آبادی
۴۳	۴۱	۴۰	۳۹	۳۸	۳۷	۳۶	۳۵	۳۴	۳۳	۳۲	۳۱	۳۰	۲۹	۲۸	۲۷	۲۶	۲۵	۲۴	۲۳	۲۲	۲۱	۲۰	۱۹	۱۸	۱۷
۱۲	۳۰۰												*			*									۳۴
۴۰	۶۰۰		*	*			*						*	*		*	*				*	*	*	*	۳۵
.	.																								۳۶
۲۰	۲۰																*	*							۳۷
.	۳۰																*	*							۳۸
.	۵۰			*									*	*		*	*								۳۹
۱۳۶	۲۰۰			*					*				*	*		*	*						*	*	۴۰
۱۰	.																*	*							۴۱
۱۶	۴۰۰			*									*	*		*	*					*	*	*	۴۲
۴۰۰	۵۲۰			*		*							*	*		*	*					*	*	*	۴۳
۲۰	۲۰			*					*				*	*		*	*					*	*	*	۴۴
۱۰۰	۳۰۰		*	*					*				*	*		*	*					*	*	*	۴۵
۱۹	۲۰۰۰		*	*		*			*				*	*		*	*					*	*	*	۴۶
۲۰۰	۲۳۰			*					*				*	*		*	*					*	*	*	۴۷
۴۰	۴۵۰			*					*				*	*		*	*					*	*	*	۴۸
۱۰	۱۱۵			*					*				*	*		*	*					*	*	*	۴۹
۱۰	۹۰			*					*				*	*		*	*					*	*	*	۵۰
۱۰۰	۲۲۰			*					*				*	*		*	*					*	*	*	۵۱
۵۰۰	۵۰۰۰		*	*		*			*				*	*		*	*					*	*	*	۵۲
۲	۴۵			*					*				*	*		*	*					*	*	*	۵۳
۱۰۴	۱۰۱۰		*	*					*				*	*		*	*					*	*	*	۵۴
۹	۱۷۰			*					*				*	*		*	*					*	*	*	۵۵
۴۰۰	۹۴۰			*		*			*		*		*	*		*	*					*	*	*	۵۶
.	.	*	*	*		*			*		*		*	*		*	*				*	*	*	*	۵۷
۲۰۰	۱۰۰۰		*	*		*			*		*		*	*		*	*				*	*	*	*	۵۸
۱۰	.			*		*			*		*		*	*		*	*				*	*	*	*	۵۹
۵۰۰	۱۵۰		*	*		*			*		*		*	*		*	*				*	*	*	*	۶۰
۵۰	۵۰			*		*			*		*		*	*		*	*				*	*	*	*	۶۱
۲۰	۳۰۰			*		*			*		*		*	*		*	*				*	*	*	*	۶۲
۱۲۰	۱۵۰۰			*		*			*		*		*	*		*	*				*	*	*	*	۶۳
.	۲۰			*		*			*		*		*	*		*	*				*	*	*	*	۶۴
.	.			*		*			*		*		*	*		*	*				*	*	*	*	۶۵
۱۰۰	۸۰۰		*	*		*			*		*		*	*		*	*				*	*	*	*	۶۶
۵۰۰	۱۷۰		*	*		*			*		*		*	*		*	*				*	*	*	*	۶۷
۵۰	۳۵۰		*	*		*			*		*		*	*		*	*				*	*	*	*	۶۸
۲۰	۱۵۰۰			*		*			*		*		*	*		*	*				*	*	*	*	۶۹
۲۲	۵۰۰			*		*			*		*		*	*		*	*				*	*	*	*	۷۰
۱۰۰	۴۶۰			*		*			*		*		*	*		*	*				*	*	*	*	۷۱
۴۰	۶۰		*	*		*			*		*		*	*		*	*				*	*	*	*	۷۲
۶	۷۰			*		*			*		*		*	*		*	*				*	*	*	*	۷۳
۱۵۰۰	۱۶۰۰۰	*	*	*		*			*		*		*	*		*	*			*	*	*	*	*	۷۴
۴	۱۵			*		*			*		*		*	*		*	*				*	*	*	*	۷۵
۶۰	.			*		*			*		*		*	*		*	*				*	*	*	*	۷۶
۱۵۰	.			*		*			*		*		*	*		*	*				*	*	*	*	۷۷
۴۰	۱۲۰			*		*			*		*		*	*		*	*				*	*	*	*	۷۸

خصوصیات اجتماعی - اقتصادی آبادیهای دارای سکنه شهرستان مشهد

شماره ردیف آبادی	آبادی	نوع راه آبادی (کد)	تعداد خانوار	کل جمعیت	جمعیت عسالز بیشتر	جمعیت باسواد	جمعیت مثال	فعالیت کاشت و دوزی							
								۱۰	۱۱	۱۲	۱۳	۱۴	۱۵	۱۶	
۷۹	نیایش آبادی بالا	۱	۲۲	۱۲۰	۸۵	۴۸	۲۸	*	*	*	*	*	*	*	*
۸۰	فارمد	۱	۵۵۷	۲۵۶۱	۱۹۸۷	۱۲۰۶	۵۲۶	*	*	*	*	*	*	*	*
۸۱	فاز	۱	۲۰۵	۹۰۹	۷۱۲	۲۸۵	۲۱۷	*	*	*	*	*	*	*	*
۸۲	فرخ آباد	۲	۶۹	۲۲۸	۲۲۲	۱۷۱	۷۶	*	*	*	*	*	*	*	*
۸۳	فرخ دخت	۱	۴۷۰	۲۶۲۵	۱۹۳۶	۱۰۷۶	۵۷۱	*	*	*	*	*	*	*	*
۸۴	فیض آباد	۲	۱۸	۹۲	۷۲	۳	۲۴	*	*	*	*	*	*	*	*
۸۵	فاسم آباد	۲	۲۰	۱۳۴	۱۰۴	۴۵	۲۷	*	*	*	*	*	*	*	*
۸۶	قرنی	۱	۳۰۹	۱۵۲۵	۱۱۵۴	۵۳۸	۳۱۲	*	*	*	*	*	*	*	*
۸۷	فره محمد	۲	۸	۲۲	۲۵	۹	۱۳	*	*	*	*	*	*	*	*
۸۸	قزل قاپیه	۳	۵	۲۶	۱۹	۱	۸	*	*	*	*	*	*	*	*
۸۹	قصر	۲	۸۵	۴۳۱	۳۲۳	۱۸۱	۹۰	*	*	*	*	*	*	*	*
۹۰	قلعه خلیجان	۱	۳۷۸۰	۲۰۴۷۲	۱۴۲۶۹	۵۸۲۷	۳۴۳۴	*	*	*	*	*	*	*	*
۹۱	قلعه شور و شورخ	۲	۴۷	۲۴۹	۱۸۱	۷۵	۴۳	*	*	*	*	*	*	*	*
۹۲	قلعه شور و فاز	۲	۱۶	۶۸	۵۲	۱۶	۱۸	*	*	*	*	*	*	*	*
۹۳	خار خاشه میمان	۱	۹۰	۴۸۷	۳۴۲	۲۳۶	۹۵	*	*	*	*	*	*	*	*
۹۴	ناریز پیایین	۲	۱۸	۸۳	۶۷	۵	۷۱	*	*	*	*	*	*	*	*
۹۵	کسانام آباد پنجه تپه	۲	۹۸	۴۵۵	۲۷۲	۲۲۲	۶۲	*	*	*	*	*	*	*	*
۹۶	کچدر خشت	۲	۹	۵۲	۳۷	۱۸	۲۱	*	*	*	*	*	*	*	*
۹۷	کریم آباد	۲	۱۰۹	۳۸۳	۲۶۲	۱۷۸	۳۶	*	*	*	*	*	*	*	*
۹۸	کلاته بیغه	۲	۲۹۹	۲۰۰۸	۱۴۳۴	۹۵۱	۶۱۴	*	*	*	*	*	*	*	*
۹۹	کلاته تیموری	۲	۱۲	۷۱	۵۲	۲۸	۲۴	*	*	*	*	*	*	*	*
۱۰۰	کلاته چاپار قلعه	۲	۳	۱۵	۱۲	۶	۳	*	*	*	*	*	*	*	*
۱۰۱	کلاته میدعادی	۲	۱۰	۴۳	۳۶	۱۵	۱۶	*	*	*	*	*	*	*	*
۱۰۲	کلاته فیض آباد	۲	۲۸	۱۴۶	۱۰۲	۳	۳۴	*	*	*	*	*	*	*	*
۱۰۳	کلاته قاضی	۲	۱۵	۶۷	۵۲	۳۰	۲۵	*	*	*	*	*	*	*	*
۱۰۴	کلاته ملاعلی	۲	۱۹	۷۸	۶۶	۴۳	۲۲	*	*	*	*	*	*	*	*
۱۰۵	کلاکویه	۲	۱۶۰	۲۱۲	۱۷۷	۱۰۴	۲۰۰	*	*	*	*	*	*	*	*
۱۰۶	کشار کوشه	۲	۲۳	۱۶۶	۱۲۲	۶۴	۳۷	*	*	*	*	*	*	*	*
۱۰۷	کتور کد	۱	۲	۸	۴	۰	۲	*	*	*	*	*	*	*	*
۱۰۸	کینه بیسته	۱	۳۹۵	۲۱۶۹	۱۵۲۰	۷۲۸	۴۲۴	*	*	*	*	*	*	*	*
۱۰۹	کازران	۱	۱۲	۴۰	۳۴	۴	۱۶	*	*	*	*	*	*	*	*
۱۱۰	کر ابه	۲	۲۵	۱۷۸	۱۴۸	۸۶	۶۴	*	*	*	*	*	*	*	*
۱۱۱	کرجی دقلی	۱	۱۱۸۸	۶۲۱۰	۴۵۱۸	۱۶۲۷	۱۳۸۳	*	*	*	*	*	*	*	*
۱۱۲	کرجی علیا	۲	۱۲۸	۷۶۷	۴۸۸	۲۶۱	۸۹	*	*	*	*	*	*	*	*
۱۱۳	کهنیز در	۱	۱۲	۵۷	۳۲	۱۱	۱۳	*	*	*	*	*	*	*	*
۱۱۴	کهنیز از	۲	۱۰۶	۴۱۴	۲۷۸	۱۸۷	۱۶۲	*	*	*	*	*	*	*	*
۱۱۵	کوار کندی	۱	۲۱	۹۷	۷۰	۲۱	۲۱	*	*	*	*	*	*	*	*
۱۱۶	کوچکی استات	۱	۵۸	۲۹۸	۲۲۹	۱۱۲	۵۶	*	*	*	*	*	*	*	*
۱۱۷	کوچکی علیا	۱	۹۸	۴۹۰	۴۰۰	۱۶۷	۹۵	*	*	*	*	*	*	*	*
۱۱۸	کیزی	۳	۱۶	۱۱۳	۹۷	۵۰	۴۵	*	*	*	*	*	*	*	*
۱۱۹	لقلق	۲	۵۵	۳۰۹	۲۳۱	۱۲۸	۸۹	*	*	*	*	*	*	*	*
۱۲۰	محمدیه	۱	۱۸	۱۰۰	۸۲	۴۹	۲۷	*	*	*	*	*	*	*	*
۱۲۱	مرغشاز	۳	۱۲	۴۳	۳۸	۱۲	۱۴	*	*	*	*	*	*	*	*
۱۲۲	مزرعه بحر آبادی	۲	۱۰	۳۴	۳۰	۰	۱۰	*	*	*	*	*	*	*	*
۱۲۳	مزرعه شوره	۱	۲	۰	۰	۰	۰	*	*	*	*	*	*	*	*

کد نوع راه آبادی، جاده اسفالت ۱، جاده شوره ۲، جاده خاکی ۳، مارود ۴، سایر (اینگاه راه آسین یا راه آبی ۵)، نامشخص ۶

تعداد گاو و گوساله	تعداد گوسفند و بز	تغییرگاه ماشین آلات کش درزی	فروشگاه دامدانی	دسترسی به وسایل تعمیراتی و ابزار	تلفن	دسترسی به روزنامه و مجله و کتاب	صندوق پست	بیمار و دامای درستیابی	دایره شکتی کبیرین دامپروری	پزشک	خانه بهداشت	مرکز بهداشتی درمانی	حمام	آموزش انجمن کوه و آلودگی	مدرس در انجمنی	دبستان	برق	آب لوله کشی	پایگاه خدمات بیج	مرکز خدمات درستیابی	دفتر خدمات زندگی	شورای اسلامی درستیابی	اکسپدیسیونر سلامت	بنیاد نیکوکاران سلامت	شماره ردیف آبادی	
۴۲	۴۱	۴۰	۳۹	۳۸	۳۷	۳۶	۳۵	۳۴	۳۳	۳۲	۳۱	۳۰	۲۹	۲۸	۲۷	۲۶	۲۵	۲۴	۲۳	۲۲	۲۱	۲۰	۱۹	۱۸	۱۷	
۲۰	۱۴۰۰		*	*										*											۷۹	
۵۰	۲۰۰۰		*	*										*											۸۰	
۶۰	۱۲۰۰		*	*										*											۸۱	
۱۲	۲۰		*	*										*											۸۲	
۸۰۰	۲۰۰۰		*	*										*											۸۳	
.	.		*	*										*											۸۴	
.	۵۰۰		*	*										*											۸۵	
۳۰۰	۲۰۰۰		*	*		*								*											۸۶	
۳۰	۲۲۰		*	*										*											۸۷	
۱۵	۲۰۰		*	*										*											۸۸	
۴۰۰	۲۰۰		*	*										*											۸۹	
۱۰۰۰	۶۰۰	*	*	*		*		*		*		*	*	*	*	*	*	*	*	*	*	*	*	*	*	۹۰
۴۰	۸۰		*	*										*											۹۱	
۷	۱۰۰		*	*										*											۹۲	
.	.		*	*										*											۹۳	
.	.		*	*										*											۹۴	
۴۲۰	۵۰۰		*	*										*											۹۵	
.	۱۸۰۰		*	*										*											۹۶	
۱۰۰	۲۰۰		*	*										*											۹۷	
۲۲۰	۲۵۰		*	*				*		*		*	*	*	*	*	*	*	*	*	*	*	*	*	*	۹۸
۱۱	۲۰		*	*										*											۹۹	
۸	۲۰۰۰		*	*										*											۱۰۰	
۱۵۰	.		*	*										*											۱۰۱	
.	.		*	*										*											۱۰۲	
۷۰	۱۰۰		*	*										*											۱۰۳	
۱۰	۱۲۰۰		*	*										*											۱۰۴	
۸۰	۸۰۰		*	*										*											۱۰۵	
۵	۷۵		*	*										*											۱۰۶	
.	۲۲۰		*	*										*											۱۰۷	
۲۵۰	۷۰۰۰		*	*										*											۱۰۸	
.	.		*	*										*											۱۰۹	
۴۵	۴۶		*	*		*								*											۱۱۰	
.	.		*	*										*											۱۱۱	
۲۵۰	۱۳۰		*	*										*											۱۱۲	
۲۰	۵۰۰		*	*										*											۱۱۳	
۴۰۰	۴۵۰		*	*										*											۱۱۴	
۳۵	۶۰		*	*										*											۱۱۵	
۵۰	۲۵۰۰		*	*										*											۱۱۶	
۱۰۰	۷۰۰۰		*	*										*											۱۱۷	
۲۰	۳۰۰		*	*		*								*											۱۱۸	
۱۵۰	۱۳۰		*	*										*											۱۱۹	
.	۹۰۰		*	*										*											۱۲۰	
۱۵	.		*	*										*								*	*	*	۱۲۱	
۳۰	.		*	*										*								*	*	*	۱۲۲	
۱۰۰۰	۲۰۰۰۰	*	*	*					*	*	*	*	*	*	*	*	*	*	*	*	*	*	*	*	*	۱۲۳

خصوصیات اجتماعی - اقتصادی آبادیهای دارای سکنه شهرستان مشهد

شماره ردیف آبادی	آبادی	کد آبادی	نوع راه آبادی (کیلومتر)	تعداد خانوار	کل جمعیت	جمعیت عمال بیشتر	جمعیت باسواد	جمعیت شغل	فعالیت کشاورزی							
									۱۰ زراعت	۱۱ باغداری	۱۲ دامداری دامپروری	۱۳ پرورش طیور	۱۴ پرورش کرم ابریشم	۱۵ پرورش زنبورسل	۱۶ پرورش ماهی	
۱۲۴	معین آباد سیلا	۱۶۵۸۷۴	۱	۹۲	۴۷۳	۳۶۰	۱۹۹	۱۰۰	*	*	*	*	*	*	*	
۱۲۵	معین آباد سفلی	۱۶۵۸۷۲	۱	۴۲	۱۷۱	۱۲۰	۴۸	۲۹	*	*	*	*	*	*	*	
۱۲۶	مفرد آباد	۱۶۵۸۷۵	۲	۵۵	۲۷۲	۲۱۲	۱۲۱	۸۶	*	*	*	*	*	*	*	
۱۲۷	مهدی آباد	۱۶۵۸۷۶	۱	۷۱	۳۴۰	۲۵۲	۱۲۶	۶۸	*	*	*	*	*	*	*	
۱۲۸	مهر آباد غرغر	۱۶۵۸۷۷	۱	۱۷	۶۰	۵۲	۲۳	۲۲	*	*	*	*	*	*	*	
۱۲۹	نجفی	۱۶۵۸۸۱	۳	۴	۲۰	۱۶	۷	۵	*	*	*	*	*	*	*	
۱۳۰	نمدون	۱۶۵۸۸۲	۲	۴	۲۲	۲۲	۰	۲۲	*	*	*	*	*	*	*	
۱۳۱	نورچاه	۱۶۵۸۸۴	۲	۱۵	۶۵	۵۴	۲۱	۲۱	*	*	*	*	*	*	*	
۱۳۲	نورکار بیز	۱۶۵۸۸۵	۲	۵۵	۳۰۲	۲۳۶	۱۱۴	۶۴	*	*	*	*	*	*	*	
۱۳۳	نیکروز	۱۶۵۸۸۶	۳	۶	۲۶	۲۵	۱۰	۸	*	*	*	*	*	*	*	
۱۳۴	هاشم آباد	۱۶۵۸۸۸	۲	۶	۲۶	۲۱	۳	۷	*	*	*	*	*	*	*	
۱۳۵	هلالی	۱۶۵۸۸۹	۲	۴۵	۲۲۶	۱۷۹	۹۰	۴۰	*	*	*	*	*	*	*	
۱۳۶	همت آباد	۱۶۵۸۹۰	۱	۱۲	۵۱	۳۷	۳۱	۹	*	*	*	*	*	*	*	
۱۳۷	همت آباد	۱۶۵۸۹۱	۱	۳۳۹	۱۶۶۱	۱۲۵۶	۴۶۳	۴۱۱	*	*	*	*	*	*	*	
۱۳۸	شدن آباد	۱۶۵۸۹۲	۲	۳۰۴	۷۸۷	۶۳۹	۲۱۵	۶۵۲	*	*	*	*	*	*	*	
۱۳۹	بیاردشت	۱۶۵۸۹۳	۳	۸	۴۵	۳۱	۱	۲۰	*	*	*	*	*	*	*	
۱	دهستان میان ولایت			۱۳۸۸۰	۷۱۱۶۶	۵۸۷۱۸	۲۹۱۸۰	۱۷۲۷۰								
۱	امیر امیر آباد	۱۶۶۰۸۷	۳	۶	۳۷	۲۶	۱۶	۸	*	*	*	*	*	*	*	
۲	احمد آباد مقبل	۱۶۶۰۸۹	۲	۲۶	۱۳۵	۱۰۸	۵۲	۳۸	*	*	*	*	*	*	*	
۳	اروند	۱۶۶۰۹۰	۲	۴۳	۱۹۹	۱۶۰	۱۱۲	۵۶	*	*	*	*	*	*	*	
۴	اسلامیه	۱۶۶۰۹۱	۱	۲۶	۱۲۲	۱۱۴	۸۰	۳۵	*	*	*	*	*	*	*	
۵	اسلامیه نو	۱۶۶۰۹۲	۱	۱۴۶	۷۸۲	۵۸۲	۳۸۵	۲۰۸	*	*	*	*	*	*	*	
۶	اسماعیل آباد	۱۶۶۰۹۳	۲	۸۶	۶۰۳	۴۰۱	۲۳۵	۱۶۸	*	*	*	*	*	*	*	
۷	اسماعیل آباد	۱۶۶۰۹۴	۳	۱۶۲	۳۱۹	۱۸۶	۱۲۸	۱۶۱	*	*	*	*	*	*	*	
۸	اشتر زین	۱۶۶۰۹۵	۲	۶	۳۰	۲۰	۷	۱۰	*	*	*	*	*	*	*	
۹	اکبر آباد	۱۶۶۰۹۶	۲	۴۱	۶۵	۵۱	۱۰	۱۹	*	*	*	*	*	*	*	
۱۰	اکبر آباد	۱۶۶۰۹۶	۱	۱۹۸	۹۷۷	۷۴۵	۴۷۷	۲۲۳	*	*	*	*	*	*	*	
۱۱	امیر آباد	۱۶۶۰۹۹	۱	۱۷	۷۷	۵۸	۴	۶۲	*	*	*	*	*	*	*	
۱۲	امیر آباد	۱۶۶۱۰۰	۱	۲۳۲	۱۲۲۳	۸۲۳	۴۱۰	۲۰۷	*	*	*	*	*	*	*	
۱۳	امین آباد	۱۶۶۱۰۱	۲	۸۹	۳۰۳	۲۶۷	۱۸۲	۱۱۴	*	*	*	*	*	*	*	
۱۴	بیاز ه کلاغ	۱۶۶۱۰۴	۲	۲	۳۱	۱۱	۳	۳	*	*	*	*	*	*	*	
۱۵	بیانریک	۱۶۶۱۰۵	۳	۲۲	۱۱۵	۹۶	۶۵	۱۶	*	*	*	*	*	*	*	
۱۶	بیانریک	۱۶۶۱۰۷	۱	۷	۳۰	۲۰	۱۴	۸	*	*	*	*	*	*	*	
۱۷	بیانریک	۱۶۶۱۰۲	۳	۱۳	۵۸	۴۱	۰	۲۰	*	*	*	*	*	*	*	
۱۸	بیانریک	۱۶۶۱۰۳	۳	۹۴	۴۹۲	۳۷۷	۲۴۸	۲۰۷	*	*	*	*	*	*	*	
۱۹	بیرق بیازار	۱۶۶۱۰۹	۲	۲	۱۱	۷	۴	۲	*	*	*	*	*	*	*	
۲۰	بیرق	۱۶۶۱۱۰	۲	۱۱۰	۵۲۱	۳۶۸	۱۶۱	۱۰۷	*	*	*	*	*	*	*	
۲۱	بیرق	۱۶۶۱۱۲	۲	۲۱	۱۰۲	۷۷	۱۶	۳۰	*	*	*	*	*	*	*	
۲۲	پایین ده	۱۶۶۱۱۴	۱	۱۵۴	۷۵۵	۶۵۶	۳۰۵	۱۷۱	*	*	*	*	*	*	*	
۲۳	بیرق	۱۶۶۱۱۵	۲	۵۲	۴۳۹	۱۸۶	۷۰	۴۴	*	*	*	*	*	*	*	
۲۴	بیرق	۱۶۶۱۱۶	۱	۵۶	۲۸۶	۲۱۲	۱۰۴	۱۰۲	*	*	*	*	*	*	*	
۲۵	بیرق	۱۶۶۱۱۷	۲	۴	۲۲	۱۸	۰	۶	*	*	*	*	*	*	*	
۲۶	تخم مرز	۱۶۶۱۱۸	۴	۶	۳۴	۲۵	۱	۱۰	*	*	*	*	*	*	*	
۲۷	تقوی	۱۶۶۱۱۹	۲	۴	۱۸	۱۶	۹	۵	*	*	*	*	*	*	*	

سکنه مراد آبادی: جاده اسفند ۱، جاده شوره ۲، جاده خاکی ۳، مارو ۴، سایر (از یکجا راه آهن مراد آبادی ۵) نامشخص ۶

تعداد گاو و گوساله	تعداد گوسفند و بز	تعمیرگاه ماشین آلات کشاورزی	فروشگاه تعاونی	دستری به رسیدن عیدی و آرد آردی	تلفین	دستری به روزانه نمودن آب و آبی	صندوق پست	بیمار و دامای روستایی	اداره پست و تلگراف و مخابرات	پزشک	خانه بهداشت	مرکز بهداشتی درمانی	حمام	آموزش و تفریح کودکان	مدرسه راهنمایی	دبستان	برق	آب لوله کشی	پایگاه خدمات بست	مرکز خدمات روستایی	دفتر جهاد سازندگی	شورای اسلامی روستایی	امکن مذکورگی سازمان	بغ مخفی سازمان	شماره وریفی آبادی
۴۲	۴۱	۴۰	۳۹	۳۸	۳۷	۳۶	۳۵	۳۴	۳۳	۳۲	۳۱	۳۰	۲۹	۲۸	۲۷	۲۶	۲۵	۲۴	۲۳	۲۲	۲۱	۲۰	۱۹	۱۸	۱۷
۲۵۰	۲۰۰۰		*	*									*	*		*	*	*	*			*	*	*	۱۲۴
.	۹۰			*									*	*		*	*	*	*			*	*	*	۱۲۵
۴۰	۷۰		*	*		*							*	*		*	*	*	*			*	*	*	۱۲۶
۲۰	.			*									*	*		*	*	*	*			*	*	*	۱۲۷
۲	۴۳۰			*									*	*		*	*	*	*			*	*	*	۱۲۸
۹	۲۵۰			*									*	*		*	*	*	*			*	*	*	۱۲۹
.	۲۳			*									*	*		*	*	*	*			*	*	*	۱۳۰
۱۵	۲۰			*					*				*	*		*	*	*	*			*	*	*	۱۳۱
۶۰	.			*									*	*		*	*	*	*			*	*	*	۱۳۲
.	.			*									*	*		*	*	*	*			*	*	*	۱۳۳
.	.			*									*	*		*	*	*	*			*	*	*	۱۳۴
۱۵	۱۰۰۰			*					*				*	*		*	*	*	*			*	*	*	۱۳۵
۴	۱۰۰			*									*	*		*	*	*	*			*	*	*	۱۳۶
۱۰	۱۳۵		*	*									*	*		*	*	*	*			*	*	*	۱۳۷
۵۰	۱۲۰۰۰		*	*									*	*		*	*	*	*			*	*	*	۱۳۸
.	۵۵			*									*	*		*	*	*	*			*	*	*	۱۳۹
۱۱۰۲۲	۵۶۹۸۶	۹	۲۱	۷۸	۸	۶	۳۱	۷	۲۱	۱۱	۶	۶	۱۸	۳۳	۶	۶۸	۱۰۶	۳۶	۲۰	۴	۶	۱۰۰	۳۰۱	۲۷	۱
.	۱۰۰			*					*				*	*		*	*	*	*			*	*	*	۲
۳۰	۳۰۰			*					*				*	*		*	*	*	*			*	*	*	۳
۳۲۲	۵۶۵			*					*				*	*		*	*	*	*			*	*	*	۴
۵	۹۰			*					*				*	*		*	*	*	*			*	*	*	۵
۴۰	۵۰۰			*					*				*	*		*	*	*	*			*	*	*	۶
۱۰۰۰	۱۲۰۰			*		*			*				*	*		*	*	*	*			*	*	*	۷
۳۰۰	۱۰۲۰۰			*					*				*	*		*	*	*	*			*	*	*	۸
.	۱۸۰			*					*				*	*		*	*	*	*			*	*	*	۹
۱۹	۳۰۶			*				*	*				*	*		*	*	*	*			*	*	*	۱۰
۱۸۰	۳۲۰	*	*	*				*	*				*	*		*	*	*	*			*	*	*	۱۱
۷۰	۴		*	*				*	*				*	*		*	*	*	*			*	*	*	۱۲
۱۰۰۰	۱۰۰۰	*	*	*		*		*	*		*		*	*		*	*	*	*		*	*	*	*	۱۳
۲۰۰	۲۰۰			*				*	*				*	*		*	*	*	*			*	*	*	۱۴
۱۰	.			*				*	*				*	*		*	*	*	*			*	*	*	۱۵
۱۵۰	۳۰۰			*				*	*				*	*		*	*	*	*			*	*	*	۱۶
۱۰	۵			*				*	*				*	*		*	*	*	*			*	*	*	۱۷
.	۳۰			*				*	*				*	*		*	*	*	*			*	*	*	۱۸
۱۰۰	۳۸۰		*	*				*	*				*	*		*	*	*	*			*	*	*	۱۹
.	.		*	*				*	*				*	*		*	*	*	*			*	*	*	۲۰
۳۰۰	۱۰۰		*	*				*	*				*	*		*	*	*	*			*	*	*	۲۱
.	۴		*	*				*	*				*	*		*	*	*	*			*	*	*	۲۲
۴۳۰	.		*	*		*		*	*		*		*	*		*	*	*	*			*	*	*	۲۳
۶۰	۵۰			*				*	*		*		*	*		*	*	*	*			*	*	*	۲۴
۵۰	۲۰۰		*	*				*	*		*		*	*		*	*	*	*			*	*	*	۲۵
.	.			*				*	*		*		*	*		*	*	*	*			*	*	*	۲۶
.	.			*				*	*		*		*	*		*	*	*	*			*	*	*	۲۷

خصوصیات اجتماعی - اقتصادی آبادیهای سکنه شهرستان مشهد

شماره ردیف آبادی	آبادی	کده آبادی	نوع راه آبادی (کده)	تعداد خانوار	کل جمعیت	جمعیت عمال بیشتر	جمعیت باسواد	جمعیت مثل	فصلیت عمده کسب درزی						
									۱۰	۱۱	۱۲	۱۳	۱۴	۱۵	۱۶
۲۸	توپدر خسته	۱۶۶۱۲۰	۲	۴۵	۲۴۷	۱۹۲	۹۵	۵۸	*	*	*	*	*	*	*
۲۹	جلالی	۱۶۶۱۲۲	۲	۲۴	۲۱۴	۱۴۷	۲۲	۵۰	*	*	*	*	*	*	*
۳۰	چوگروغ	۱۶۶۱۲۳	۱	۱۰	۵۷	۴۶	۳۰	۱۵	*	*	*	*	*	*	*
۳۱	چاه بیباد و عامل زاده	۱۶۶۲۶۲	۲	۷	۲۷	۲۱	۳	۸	*	*	*	*	*	*	*
۳۲	چاه حبیب پیر شکلی	۱۶۶۱۲۴	۲	۲۰	۱۱۴	۸۰	۱۶	۲۸	*	*	*	*	*	*	*
۳۳	چاه ملا	۱۶۶۱۲۸	۲	۲۴	۱۲۶	۹۵	۴۴	۲۲	*	*	*	*	*	*	*
۳۴	چشمه علیو ان	۱۶۶۱۲۹	۲	۹	۵۲	۳۹	۲۰	۱۲	*	*	*	*	*	*	*
۳۵	دقعه کیلاس	۱۶۶۱۳۰	۲	۶۱	۳۲۸	۲۶۰	۱۶۸	۱۰۸	*	*	*	*	*	*	*
۳۶	چهارم خسته	۱۶۶۱۳۱	۲	۴۰	۲۱۷	۱۶۶	۱۴	۳۴	*	*	*	*	*	*	*
۳۷	چشیر عربان	۱۶۶۱۳۲	۲	۱۰۵	۴۹۷	۳۹۴	۲۶۰	۱۱۱	*	*	*	*	*	*	*
۳۸	چهار برج	۱۶۶۱۳۳	۱	۱۵۵	۷۹۷	۵۹۶	۴۲۲	۱۳۶	*	*	*	*	*	*	*
۳۹	چله چله	۱۶۶۱۳۴	۱	۹۶	۴۶۱	۳۵۶	۱۹۴	۱۰۹	*	*	*	*	*	*	*
۴۰	چهل حجره	۱۶۶۱۳۵	۲	۱۶	۷۶	۵۴	۲۵	۲۰	*	*	*	*	*	*	*
۴۱	خاچی آباد	۱۶۶۱۳۶	۱	۷۱	۴۰۲	۳۱۶	۲۰۷	۹۸	*	*	*	*	*	*	*
۴۲	حسن آباد شاهراه	۱۶۶۱۳۷	۲	۵۸	۲۹۶	۲۲۰	۱۵۰	۷۴	*	*	*	*	*	*	*
۴۳	حسن خردو	۱۶۶۱۳۸	۲	۴۵	۲۱۹	۱۶۴	۹۶	۶۷	*	*	*	*	*	*	*
۴۴	حسن آباد و شه	۱۶۶۱۳۹	۲	۳۹	۶۰۹	۵۸۱	۴۰	۶۳	*	*	*	*	*	*	*
۴۵	خان سعادت	۱۶۶۱۴۰	۲	۶۰	۳۲۱	۱۵۱	۱۵۲	۷۲	*	*	*	*	*	*	*
۴۶	خان ادنی	۱۶۶۱۴۱	۲	۳۴	۱۶۳	۱۲۲	۲	۸۲	*	*	*	*	*	*	*
۴۷	خراجه امین شکلی	۱۶۶۱۴۲	۱	۱۶۲	۸۷۳	۶۴۵	۳۶۳	۱۷۰	*	*	*	*	*	*	*
۴۸	خانایان	۱۶۶۱۴۴	۲	۱۴	۷۵	۵۸	۲۶	۳۴	*	*	*	*	*	*	*
۴۹	خین چماق	۱۶۶۱۴۵	۲	۲۲	۱۶۷	۱۱۷	۶۸	۴۹	*	*	*	*	*	*	*
۵۰	خین مرید	۱۶۶۱۴۶	۲	۸۷	۴۱۱	۳۲۱	۱۷۴	۱۱۶	*	*	*	*	*	*	*
۵۱	دندان	۱۶۶۱۴۷	۲	۱۴	۶۹	۵۴	۲۹	۳۵	*	*	*	*	*	*	*
۵۲	دوست آباد	۱۶۶۱۴۸	۱	۳۷۹	۱۹۳۳	۱۴۵۴	۸۵۵	۴۶۶	*	*	*	*	*	*	*
۵۳	دوین	۱۶۶۱۴۹	۲	۶۰	۳۳۵	۲۶۴	۱۴۸	۶۴	*	*	*	*	*	*	*
۵۴	دهکف	۱۶۶۱۵۰	۲	۱۶۵	۸۵۹	۶۵۲	۴۱۴	۲۹۰	*	*	*	*	*	*	*
۵۵	ریباطو	۱۶۶۱۵۱	۲	۹	۳۷	۲۵	۱۰	۱۱	*	*	*	*	*	*	*
۵۶	ریحان	۱۶۶۱۵۲	۲	۳۸	۴۳۵	۳۲۳	۱۹۶	۶۷	*	*	*	*	*	*	*
۵۷	زرکش	۱۶۶۱۵۴	۱	۲۷۹	۱۴۴۳	۱۰۷۶	۶۶۶	۳۶۰	*	*	*	*	*	*	*
۵۸	سائروان	۱۶۶۱۵۵	۲	۱۵۸	۸۱۰	۶۲۰	۳۶۳	۱۵۵	*	*	*	*	*	*	*
۵۹	سرایان بیلا	۱۶۶۱۵۶	۲	۲۶	۱۴۹	۱۱۱	۲۳	۴۰	*	*	*	*	*	*	*
۶۰	سرایان پاپین	۱۶۶۱۵۷	۱	۲۱	۹۵	۷۷	۴۹	۳۵	*	*	*	*	*	*	*
۶۱	سرایان	۱۶۶۱۵۸	۲	۶	۲۳	۱۹	۶	۱۵	*	*	*	*	*	*	*
۶۲	سرو آباد	۱۶۶۱۵۹	۲	۵۵	۳۰۴	۲۲۸	۱۲۹	۷۵	*	*	*	*	*	*	*
۶۳	سلیمان آباد	۱۶۶۱۶۰	۲	۳۰	۱۱۷	۱۰۲	۴۸	۲۷	*	*	*	*	*	*	*
۶۴	سنگ سیاه	۱۶۶۱۶۲	۲	۹۵	۵۷۷	۳۹۲	۲۲۶	۱۰۲	*	*	*	*	*	*	*
۶۵	سوزان	۱۶۶۱۶۳	۲	۲۱	۱۴۳	۱۱۵	۹	۹۱	*	*	*	*	*	*	*
۶۶	سهل اندین	۱۶۶۱۶۴	۲	۴۱	۲۰۷	۱۵۸	۹۱	۴۰	*	*	*	*	*	*	*
۶۷	شاه قیل	۱۶۶۱۶۶	۲	۲۲	۱۳۲	۹۷	۳۹	۳۳	*	*	*	*	*	*	*
۶۸	شاه نیاز	۱۶۶۱۶۸	۲	۱۰	۴۳	۴۰	۰	۱۲	*	*	*	*	*	*	*
۶۹	شاهراه	۱۶۶۱۶۹	۲	۶۴	۳۱۷	۲۲۲	۱۲۱	۳۷	*	*	*	*	*	*	*
۷۰	شاهین قلعه	۱۶۶۱۷۰	۲	۲۷	۱۶۶	۱۵۵	۷۷	۴۶	*	*	*	*	*	*	*
۷۱	شهابتار	۱۶۶۱۷۱	۲	۲۷	۱۲۲	۱۰۱	۳۲	۴۸	*	*	*	*	*	*	*
۷۲	شرفخان	۱۶۶۱۷۲	۲	۱	۸	۸	۶	۳	*	*	*	*	*	*	*

کل نوع راه آبادی: جاده استان ۱، جاده شوسه ۲، جاده خاکی ۳، مارو ۴، سایر (اینگاه راه آهن، باره آبی ۵)، ناشخص ۶

تعداد و گاه و گوساله	تعداد اگوسفند و بز	تعمیرگاه ماشین آلات کش درزی	فروشگاه آردآردنی	دسترسی به وسایل تعمیراتی برای	تلفن	دسترسی به روزنامه و مجله برای	صندوق پست	بیمار و مامای روستایی	دانشگاه کیمیا و پزشکی	پرورشگاه	خانه بهداشت	مرکز بهداشتی درمانی	حمام	آموزش تخصصی مواد آموزشی	مدرسه راهنمایی	دبستان	برق	آب لوله کشی	پایگاه تعاونی	مرکز خدمات روستایی	دفتر جهاد سازندگی	شورای اسلامی روستایی	امان بنی سنی روستایان	بنیاد بنی سنی روستایان	شورای روستایی آبادی
۴۲	۴۱	۴۰	۳۹	۳۸	۳۷	۳۶	۳۵	۳۴	۳۳	۳۲	۳۱	۳۰	۲۹	۲۸	۲۷	۲۶	۲۵	۲۴	۲۳	۲۲	۲۱	۲۰	۱۹	۱۸	۱۷
۱۰۰	۲۰۰			*									*				*	*			*	*	*	*	۲۸
.	۱۰۰																*	*			*	*	*	*	۲۹
۱۵	۳۰																*	*			*	*	*	*	۳۰
.	.																*	*			*	*	*	*	۳۱
۷۰	۵۰			*		*			*				*				*	*			*	*	*	*	۳۲
۵۰	۲۰۰			*									*				*	*			*	*	*	*	۳۳
۱۲۰	۱۰۰			*					*				*				*	*			*	*	*	*	۳۴
۳۵۰	۱۸۰۰			*					*				*				*	*			*	*	*	*	۳۵
۱	۲۵۰			*					*				*				*	*			*	*	*	*	۳۶
۲۰۰	۲۰۰		*	*					*				*				*	*			*	*	*	*	۳۷
۲۵	۱۲۰۰		*	*					*				*				*	*			*	*	*	*	۳۸
۹۰۰	۵۰۰			*		*			*				*				*	*			*	*	*	*	۳۹
.	۱۰			*					*				*				*	*			*	*	*	*	۴۰
۲۲۰	۳۰۰		*	*					*				*				*	*			*	*	*	*	۴۱
۲۰۰	۱۰۰۰			*					*				*				*	*			*	*	*	*	۴۲
۲۰۰	۵۰۰			*					*				*				*	*			*	*	*	*	۴۳
۵۰	۱۵			*					*				*				*	*			*	*	*	*	۴۴
۲۰۰	۵۰			*					*		*		*				*	*			*	*	*	*	۴۵
.	.			*					*				*				*	*			*	*	*	*	۴۶
۵۰۰	.			*					*				*				*	*			*	*	*	*	۴۷
۷۵	۲۰۰			*					*				*				*	*			*	*	*	*	۴۸
۵۰	۱۲۵			*					*				*				*	*			*	*	*	*	۴۹
۲۸۰	۱۰۸۰		*	*					*				*				*	*			*	*	*	*	۵۰
۱۱	۲۰۸			*					*				*				*	*			*	*	*	*	۵۱
۵۰۰	۱۰۰۰		*	*			*		*		*		*				*	*			*	*	*	*	۵۲
۲۰۰	۲۰۰		*	*					*				*				*	*			*	*	*	*	۵۳
۲۰۰	۵۰۰		*	*				*	*				*				*	*			*	*	*	*	۵۴
.	۱۰۰			*					*				*				*	*			*	*	*	*	۵۵
۲۵۰	۱۰۰			*					*				*				*	*			*	*	*	*	۵۶
۵۰	۴۵۰	*	*	*		*			*				*				*	*	*		*	*	*	*	۵۷
۲۰۰	۲۰۰			*					*				*				*	*			*	*	*	*	۵۸
۱۵	۱۵			*					*				*				*	*			*	*	*	*	۵۹
۶۰	.			*					*				*				*	*			*	*	*	*	۶۰
.	.			*					*				*				*	*			*	*	*	*	۶۱
۵۰۰	۵۰			*		*			*				*				*	*			*	*	*	*	۶۲
۶۰	۲۰۰		*	*					*				*				*	*			*	*	*	*	۶۳
۲۰۰	۲۵۰		*	*					*				*				*	*			*	*	*	*	۶۴
.	۶			*					*				*				*	*			*	*	*	*	۶۵
۱۰۰	۲۰۰		*	*				*	*				*				*	*			*	*	*	*	۶۶
۵۰	۶۰			*				*	*		*		*				*	*			*	*	*	*	۶۷
.	۲۷			*					*				*				*	*	*		*	*	*	*	۶۸
۱۲۰	۹۰			*					*				*				*	*	*		*	*	*	*	۶۹
۴۰۰	.			*					*				*				*	*	*		*	*	*	*	۷۰
۴	۶۰			*					*				*				*	*	*		*	*	*	*	۷۱
۸۰	۷۰			*					*				*				*	*	*		*	*	*	*	۷۲

خصمیات اجتماعی - اقتصادی آبادیهای دارایی سکنه شهرستان مشهد

شماره ردیف آبادی	آبادی	کد آبادی	نوع راه آبادی (کد)	تعداد خانوار	کل جمعیت	جمعیت عمال بیشتر	جمعیت باسواد	جمعیت نخل	فصلیت عمده کاشت درزی						
									۱۰	۱۱	۱۲	۱۳	۱۴	۱۵	۱۶
۷۳	غفاله	۱۶۶۱۷۳	۲	۱۱	۴۹	۲۱	۱۸	۱۴	*	*	*	*	*	*	*
۷۴	ضممن آباد	۱۶۶۱۷۴	۲	۴۰	۱۷۸	۱۳۹	۸۳	۳۸	*	*	*	*	*	*	*
۷۵	شهر دانش	۱۶۶۱۷۵	۱	۱۱۳۶	۵۹۰۴	۴۱۶۳	۲۸۸۱	۱۱۸۸	*	*	*	*	*	*	*
۷۶	تهیدهاشمی نژاد	۱۶۶۱۷۶	۱	۷۶	۳۸۵	۲۸۶	۱۶۳	۹۵	*	*	*	*	*	*	*
۷۷	تیر حسار	۱۶۶۱۷۷	۱	۲۷	۲۱۱	۱۶۴	۸۰	۷۹	*	*	*	*	*	*	*
۷۸	شیر منقعه خر اسنان	۱۶۶۱۷۸	۱	۷	۲	۲	۲	۱	*	*	*	*	*	*	*
۷۹	سید آباد	۱۶۶۱۷۹	۲	۱۴۴	۷۲۸	۵۵۹	۳۷۰	۱۸۰	*	*	*	*	*	*	*
۸۰	نوس علی	۱۶۶۱۸۰	۱	۲۵۱	۱۲۹۷	۱۰۰۶	۶۲۰	۲۹۴	*	*	*	*	*	*	*
۸۱	نوس علیا	۱۶۶۱۸۱	۱	۴۹	۲۶۰	۱۹۵	۱۰۸	۸۵	*	*	*	*	*	*	*
۸۲	عاققان	۱۶۶۱۸۲	۳	۱۳	۶۷	۵۷	۶	۴۸	*	*	*	*	*	*	*
۸۳	عباس آباد	۱۶۶۱۸۳	۲	۴۲	۲۲۲	۱۷۱	۱۰۵	۱۰۱	*	*	*	*	*	*	*
۸۴	عیدل آباد	۱۶۶۱۸۴	۱	۸۷	۴۷۸	۳۶۹	۲۲۹	۹۷	*	*	*	*	*	*	*
۸۵	بهدر به	۱۶۶۱۸۵	۲	۲۴۳	۱۲۲۶	۹۵۷	۵۲۳	۴۴۱	*	*	*	*	*	*	*
۸۶	عشق آباد	۱۶۶۱۸۶	۲	۵۴	۲۵۰	۱۹۰	۹۶	۶۹	*	*	*	*	*	*	*
۸۷	علی آباد	۱۶۶۱۸۷	۱	۱۴	۷۸	۶۰	۲۵	۱۹	*	*	*	*	*	*	*
۸۸	فتح آباد لدر گها	۱۶۶۱۸۹	۱	۱۹	۱۱۷	۹۲	۴۰	۴۹	*	*	*	*	*	*	*
۸۹	فتح آباد بیز دیها	۱۶۶۱۹۰	۲	۱۱	۵۹	۴۹	۲۵	۱۷	*	*	*	*	*	*	*
۹۰	فریزی	۱۶۶۱۹۱	۲	۱۲۶	۶۴۵	۴۶۳	۲۹۰	۱۵۵	*	*	*	*	*	*	*
۹۱	فیلیان حضرتی	۱۶۶۱۹۲	۳	۲۵	۱۵۷	۱۲۲	۷۵	۳۱	*	*	*	*	*	*	*
۹۲	فیلیان قائم مقامی	۱۶۶۱۹۳	۳	۱۶	۱۰۸	۷۷	۴۷	۲۴	*	*	*	*	*	*	*
۹۳	قادر آباد	۱۶۶۱۹۴	۲	۳۴	۱۶۰	۱۲۶	۵۷	۳۴	*	*	*	*	*	*	*
۹۴	قره تپه	۱۶۶۱۹۵	۳	۴	۲۱	۱۷	۹	۷	*	*	*	*	*	*	*
۹۵	قلعه سرباه	۱۶۶۱۹۸	۲	۱۰۱	۵۶۳	۴۳۱	۲۱۸	۱۹۱	*	*	*	*	*	*	*
۹۶	قلعه نر احمد آباد	۱۶۶۱۹۹	۲	۲۳	۱۰۸	۷۴	۰	۳۳	*	*	*	*	*	*	*
۹۷	قلعه نر عوارض	۱۶۶۲۰۰	۱	۶۶۸	۳۳۵۰	۲۲۳۰	۱۴۱۸	۷۵۶	*	*	*	*	*	*	*
۹۸	قهنه	۱۶۶۲۰۱	۲	۲۹	۲۱۵	۱۶۰	۵	۴۳	*	*	*	*	*	*	*
۹۹	کنار خانچاتله اکبریزن	۱۶۶۲۰۲	۱	۸۲	۳۲۶	۲۳۶	۱۰۸	۱۰۲	*	*	*	*	*	*	*
۱۰۰	کنار خانچه خاتمه ساز مشهد	۱۶۶۲۰۴	۱	۴۷	۱۷۷	۱۰۶	۴۶	۵۱	*	*	*	*	*	*	*
۱۰۱	کنار خانچه شامیو نخل	۱۶۶۲۰۵	۱	۲۹	۱۳۹	۹۸	۴۲	۴۱	*	*	*	*	*	*	*
۱۰۲	کنار بیز کده	۱۶۶۲۰۶	۳	۵۳	۲۳۸	۱۷۵	۱۱۸	۵۴	*	*	*	*	*	*	*
۱۰۳	کناظم آباد	۱۶۶۲۰۷	۱	۹۴	۴۳۴	۳۳۱	۲۱۵	۱۰۰	*	*	*	*	*	*	*
۱۰۴	کناظمی و شماری	۱۶۶۲۰۸	۳	۸	۴۳	۳۶	۰	۲۶	*	*	*	*	*	*	*
۱۰۵	کان زرکش	۱۶۶۲۰۹	۱	۱۳۰	۶۵۴	۴۷۳	۲۱۰	۱۸۴	*	*	*	*	*	*	*
۱۰۶	کشف	۱۶۶۲۱۰	۲	۸۷	۴۵۱	۳۳۲	۱۹۹	۱۰۸	*	*	*	*	*	*	*
۱۰۷	کلاته باقر	۱۶۶۲۱۲	۱	۴	۱۷	۸	۳	۴	*	*	*	*	*	*	*
۱۰۸	کلاته برفی	۱۶۶۲۱۳	۱	۱۲۸	۶۲۲	۵۰۰	۲۲۸	۸۵	*	*	*	*	*	*	*
۱۰۹	کلاته چشمه علیو ان	۱۶۶۲۱۴	۳	۷	۳۴	۳۱	۱۴	۶	*	*	*	*	*	*	*
۱۱۰	کلاته حاجی خادم	۱۶۶۲۱۵	۱	۸	۳۱	۲۸	۱	۱۳	*	*	*	*	*	*	*
۱۱۱	کلاته حسن خان	۱۶۶۲۱۷	۳	۴	۱۳	۱۳	۹	۵	*	*	*	*	*	*	*
۱۱۲	کلاته رحیب	۱۶۶۲۱۹	۳	۷	۲۱	۱۷	۹	۳	*	*	*	*	*	*	*
۱۱۳	کلاته علیسی	۱۶۶۲۲۰	۲	۱۸	۹۵	۷۶	۳۲	۲۴	*	*	*	*	*	*	*
۱۱۴	کلاته فریدان	۱۶۶۲۲۱	۳	۲۳	۱۳۰	۹۴	۲۸	۴۳	*	*	*	*	*	*	*
۱۱۵	کلاته میرزا اشقی	۱۶۶۲۲۴	۴	۹	۵	۵	۲	۳	*	*	*	*	*	*	*
۱۱۶	کلاته نوری	۱۶۶۲۲۵	۲	۴۱	۱۸۴	۱۳۵	۶۶	۵۶	*	*	*	*	*	*	*
۱۱۷	شمیران	۱۶۶۲۲۶	۲	۱۴	۷۱	۵۰	۲۲	۳۳	*	*	*	*	*	*	*

کد نوع راه آبادی: ۱، جاده اسفناخته، ۲، جاده شوسه، ۳، جاده خاکی، ۴، مارود، ۵، سایر (از جاده راه آهن یاراه آبی ۵۱، تا بخش ۶)

تعداد گاو و گوساله	تعداد گوسفند و بز	تغییرگاه شین آلات کش درزی	فروشگاه تعاونی	دستری بر روی تفریح عمومی دریا	تعمیر	دستری بر روی ناموس و جگر آب و گی	صندوق پست	بیمار و دامی روستایی	دانشگاه زمین داری	پزشک	خانه بهداشت	مرکز بهداشتی درمانی	حمام	آموزش و تفریح کودکان	مدرسه راهنمایی	دبستان	برق	آب لوله کشی	پارک و تفریح بچ	مرکز خدمات روستایی	دفتر بهداشت	شورای اسلامی روستایی	امکن مذهبی مسلمانان	بنیاد مذهبی مسلمانان	شماره درویش آبادی
۴۲	۴۱	۴۰	۳۹	۳۸	۳۷	۳۶	۳۵	۳۴	۳۳	۳۲	۳۱	۳۰	۲۹	۲۸	۲۷	۲۶	۲۵	۲۴	۲۳	۲۲	۲۱	۲۰	۱۹	۱۸	۱۷
۱۲	۱۸																								۷۳
۵۰	۲۲۰			*								*	*	*	*	*	*	*	*	*	*	*	*	*	۷۴
۳۰۰	۲۵۰	*	*	*	*	*	*	*	*	*	*	*	*	*	*	*	*	*	*	*	*	*	*	*	۷۵
۵	۰	*	*	*	*	*	*	*	*	*	*	*	*	*	*	*	*	*	*	*	*	*	*	*	۷۶
۲۵	۲۲۰			*	*	*	*	*	*	*	*	*	*	*	*	*	*	*	*	*	*	*	*	*	۷۷
۰	۰			*	*	*	*	*	*	*	*	*	*	*	*	*	*	*	*	*	*	*	*	*	۷۸
۱۰۰	۱۶۰		*	*	*	*	*	*	*	*	*	*	*	*	*	*	*	*	*	*	*	*	*	*	۷۹
۴۰	۵۳۰		*	*	*	*	*	*	*	*	*	*	*	*	*	*	*	*	*	*	*	*	*	*	۸۰
۷۰	۵۱۰		*	*	*	*	*	*	*	*	*	*	*	*	*	*	*	*	*	*	*	*	*	*	۸۱
۳	۹۰۰		*	*	*	*	*	*	*	*	*	*	*	*	*	*	*	*	*	*	*	*	*	*	۸۲
۱۰۰	۱۰۰۰		*	*	*	*	*	*	*	*	*	*	*	*	*	*	*	*	*	*	*	*	*	*	۸۳
۱۰۰	۸۰	*	*	*	*	*	*	*	*	*	*	*	*	*	*	*	*	*	*	*	*	*	*	*	۸۴
۷۰۰	۰		*	*	*	*	*	*	*	*	*	*	*	*	*	*	*	*	*	*	*	*	*	*	۸۵
۳۰۰	۱۲۰		*	*	*	*	*	*	*	*	*	*	*	*	*	*	*	*	*	*	*	*	*	*	۸۶
۰	۴۲۰		*	*	*	*	*	*	*	*	*	*	*	*	*	*	*	*	*	*	*	*	*	*	۸۷
۳	۳۲۰		*	*	*	*	*	*	*	*	*	*	*	*	*	*	*	*	*	*	*	*	*	*	۸۸
۸	۰		*	*	*	*	*	*	*	*	*	*	*	*	*	*	*	*	*	*	*	*	*	*	۸۹
۴۰۰	۴۵۰		*	*	*	*	*	*	*	*	*	*	*	*	*	*	*	*	*	*	*	*	*	*	۹۰
۶۰	۳۰		*	*	*	*	*	*	*	*	*	*	*	*	*	*	*	*	*	*	*	*	*	*	۹۱
۱۱۰	۴۰۰		*	*	*	*	*	*	*	*	*	*	*	*	*	*	*	*	*	*	*	*	*	*	۹۲
۵۰	۷۵۰		*	*	*	*	*	*	*	*	*	*	*	*	*	*	*	*	*	*	*	*	*	*	۹۳
۳	۰		*	*	*	*	*	*	*	*	*	*	*	*	*	*	*	*	*	*	*	*	*	*	۹۴
۳۰۰	۵۵۰		*	*	*	*	*	*	*	*	*	*	*	*	*	*	*	*	*	*	*	*	*	*	۹۵
۰	۱۵		*	*	*	*	*	*	*	*	*	*	*	*	*	*	*	*	*	*	*	*	*	*	۹۶
۵	۸۰	*	*	*	*	*	*	*	*	*	*	*	*	*	*	*	*	*	*	*	*	*	*	*	۹۷
۰	۰		*	*	*	*	*	*	*	*	*	*	*	*	*	*	*	*	*	*	*	*	*	*	۹۸
۰	۰		*	*	*	*	*	*	*	*	*	*	*	*	*	*	*	*	*	*	*	*	*	*	۹۹
۲۰	۰		*	*	*	*	*	*	*	*	*	*	*	*	*	*	*	*	*	*	*	*	*	*	۱۰۰
۰	۰		*	*	*	*	*	*	*	*	*	*	*	*	*	*	*	*	*	*	*	*	*	*	۱۰۱
۳۰	۳۰		*	*	*	*	*	*	*	*	*	*	*	*	*	*	*	*	*	*	*	*	*	*	۱۰۲
۴۰۰	۴۰۰		*	*	*	*	*	*	*	*	*	*	*	*	*	*	*	*	*	*	*	*	*	*	۱۰۳
۰	۰		*	*	*	*	*	*	*	*	*	*	*	*	*	*	*	*	*	*	*	*	*	*	۱۰۴
۰	۰		*	*	*	*	*	*	*	*	*	*	*	*	*	*	*	*	*	*	*	*	*	*	۱۰۵
۵۰۰	۱۱۰۰		*	*	*	*	*	*	*	*	*	*	*	*	*	*	*	*	*	*	*	*	*	*	۱۰۶
۳۰۰	۰		*	*	*	*	*	*	*	*	*	*	*	*	*	*	*	*	*	*	*	*	*	*	۱۰۷
۱۰۰	۶۰		*	*	*	*	*	*	*	*	*	*	*	*	*	*	*	*	*	*	*	*	*	*	۱۰۸
۵۰	۲۰		*	*	*	*	*	*	*	*	*	*	*	*	*	*	*	*	*	*	*	*	*	*	۱۰۹
۰	۶۰		*	*	*	*	*	*	*	*	*	*	*	*	*	*	*	*	*	*	*	*	*	*	۱۱۰
۱۵	۳۰		*	*	*	*	*	*	*	*	*	*	*	*	*	*	*	*	*	*	*	*	*	*	۱۱۱
۳۰	۲۰۰		*	*	*	*	*	*	*	*	*	*	*	*	*	*	*	*	*	*	*	*	*	*	۱۱۲
۴۰	۲۰		*	*	*	*	*	*	*	*	*	*	*	*	*	*	*	*	*	*	*	*	*	*	۱۱۳
۱۰	۱۰۰	*	*	*	*	*	*	*	*	*	*	*	*	*	*	*	*	*	*	*	*	*	*	*	۱۱۴
۰	۴۰۰		*	*	*	*	*	*	*	*	*	*	*	*	*	*	*	*	*	*	*	*	*	*	۱۱۵
۲۵۰	۲۰۰		*	*	*	*	*	*	*	*	*	*	*	*	*	*	*	*	*	*	*	*	*	*	۱۱۶
۲۰	۲۰۰	*	*	*	*	*	*	*	*	*	*	*	*	*	*	*	*	*	*	*	*	*	*	*	۱۱۷

خصوصیات اجتماعی - اقتصادی آبادیهای دارای سکنه شهرستان مشهد

شماره ردیف آبادی	آبادی	کد آبادی	نوع راه آبادی (کد)	تعداد خانوار	کل جمعیت	جمعیت عساکر بیشتر	جمعیت باسواد	جمعیت شغل	نقایص کشاورزی							
									۱۰	۱۱	۱۲	۱۳	۱۴	۱۵	۱۶	
۱۱۸	کورده	۱۶۶۲۲۷	۱	۲۲۷	۱۱۱۴	۸۲۷	۴۲۱	۲۴۸	*	*	*	*	*	*	*	*
۱۱۹	کوره های غیر حصار	۱۶۶۲۲۸	۲	۲۷	۱۲۲	۹۸	۱۸	۴۲	*	*	*	*	*	*	*	*
۱۲۰	کوشک مهدی	۱۶۶۲۲۸	۱	۴۶	۱۶۶۰	۱۲۸۲	۵۹۵	۳۳۱	*	*	*	*	*	*	*	*
۱۲۱	کرمه	۱۶۶۲۲۹	۲	۴۴	۳۳۴	۱۶۸	۹۷	۴۲	*	*	*	*	*	*	*	*
۱۲۲	کشایاد	۱۶۶۲۳۰	۲	۱۵۰	۷۲۴	۶۰۱	۳۳۴	۱۸۷	*	*	*	*	*	*	*	*
۱۲۳	لقمانی	۱۶۶۲۳۱	۳	۵۲	۲۶۱	۲۰۵	۹۷	۱۴۴	*	*	*	*	*	*	*	*
۱۲۴	محمد آباد ایلخانی	۱۶۶۲۳۲	۳	۹۰	۴۹۶	۲۵۶	۲۰۷	۱۵۱	*	*	*	*	*	*	*	*
۱۲۵	محمد آباد فاشم مقامی	۱۶۶۲۳۴	۲	۲	۱۳	۷	۲	۳	*	*	*	*	*	*	*	*
۱۲۶	مرغدار یزدیون	۱۶۶۲۳۶	۲	۲	۱۲	۸	۰	۵	*	*	*	*	*	*	*	*
۱۲۷	مرغدار یزدی دشت طوسی	۱۶۶۲۳۵	۴	۷	۴۱	۲۵	۹	۶	*	*	*	*	*	*	*	*
۱۲۸	مرغدار یزدی اشرفیان	۱۶۶۲۳۶	۲	۲	۱۱	۹	۳	۳	*	*	*	*	*	*	*	*
۱۲۹	مرغدار یزدی زوار	۱۶۶۲۳۷	۲	۱	۴	۲	۰	۱	*	*	*	*	*	*	*	*
۱۳۰	مرغدار یزدی سپانلو	۱۶۶۲۳۸	۲	۷	۳۲	۱۸	۲	۸	*	*	*	*	*	*	*	*
۱۳۱	مرغدار یزدی فریفتیان	۱۶۶۲۳۹	۲	۸	۳۲	۲۰	۶	۸	*	*	*	*	*	*	*	*
۱۳۲	مرغدار یزدی شاز	۱۶۶۲۴۱	۱	۴	۱۴	۹	۰	۵	*	*	*	*	*	*	*	*
۱۳۳	مرغدار یزدی	۱۶۶۲۴۲	۳	۲۷	۱۲۴	۹۷	۴۳	۳۸	*	*	*	*	*	*	*	*
۱۳۴	مزرعه علی اکبر علییرضائی	۱۶۶۲۴۳	۲	۱۵	۸۴	۶۳	۶	۳۶	*	*	*	*	*	*	*	*
۱۳۵	مسگران	۱۶۶۲۴۴	۳	۹	۴۲	۳۲	۴	۹	*	*	*	*	*	*	*	*
۱۳۶	مشهدقلی	۱۶۶۲۴۵	۱	۱۹۰۵	۹۸۹۰	۷۲۳۹	۴۱۰۲	۲۱۵۰	*	*	*	*	*	*	*	*
۱۳۷	مقیم آباد	۱۶۶۲۴۶	۲	۳۴	۲۰۳	۱۴۲	۹۳	۴۶	*	*	*	*	*	*	*	*
۱۳۸	منزل آباد	۱۶۶۲۴۷	۱	۱۶۱	۸۸۵	۶۴۸	۴۳۶	۱۸۳	*	*	*	*	*	*	*	*
۱۳۹	موزشان	۱۶۶۲۴۹	۲	۴	۳۳	۲۵	۱۲	۵	*	*	*	*	*	*	*	*
۱۴۰	موسسه کشاورزی نوبین	۱۶۶۲۵۰	۲	۴۴	۲۱۱	۱۵۹	۲۱	۱۸	*	*	*	*	*	*	*	*
۱۴۱	مهدی آباد	۱۶۶۲۵۱	۱	۳۹۹	۱۵۱۱	۱۱۰۳	۷۸۷	۳۳۸	*	*	*	*	*	*	*	*
۱۴۲	مهر آباد	۱۶۶۲۵۲	۲	۲۷	۱۵۳	۱۲۷	۲۲	۲۲	*	*	*	*	*	*	*	*
۱۴۳	شاغر آباد	۱۶۶۲۵۴	۲	۷۳	۲۵۰	۲۷۰	۱۷۱	۱۰۳	*	*	*	*	*	*	*	*
۱۴۴	شاغریه	۱۶۶۲۵۵	۱	۲۲۶	۱۱۰۸	۸۳۱	۳۳۷	۲۶۸	*	*	*	*	*	*	*	*
۱۴۵	شوده پیلا	۱۶۶۲۵۶	۱	۳۴۳	۱۸۲۰	۱۲۴۲	۷۶۹	۴۰۳	*	*	*	*	*	*	*	*
۱۴۶	شوده پایین	۱۶۶۲۵۷	۱	۴۱۶	۲۱۲۸	۱۵۵۲	۳۵۸	۴۷۰	*	*	*	*	*	*	*	*
۱۴۷	شور آباد	۱۶۶۲۵۸	۳	۱۶	۹۲	۷۰	۲۸	۱۷	*	*	*	*	*	*	*	*
۱۴۸	شیر و گناه در ارتش طوسی	۱۶۶۲۵۹	۱	۶۹	۳۰۲	۲۳۱	۲۲۴	۱۴۸	*	*	*	*	*	*	*	*
۱۴۹	ودار کفان	۱۶۶۲۶۱	۳	۱۸۱	۳۱۹	۲۷۷	۱۶۲	۱۶۲	*	*	*	*	*	*	*	*
	سایر نقاط		۱		۲	۲	۲	۲								

کد نوع راه آبادی: جاده اسفالت ۱، جاده شوسه ۲، جاده خاکی ۳، مارود ۴، سایر (اینگاه راه آهن یا راه آبی ۵)، ناشن ۶

تعداد گاو و گوساله	۴۲	۸۰۰	۱۱۸
تعداد گوسفند و بز	۴۱	۶۰۰	۱۱۹
تعمیرگاه شین آلات درزی	۴۰	*	۱۲۰
فروشگاه تعاونی	۳۹	*	۱۲۱
دستری به وسیله تعمیر عمومی آبادی	۳۸	*	۱۲۲
تعمیر	۳۷	*	۱۲۳
دستری به روزنامه و مجله آبادی	۳۶	*	۱۲۴
صندوق پست	۳۵	*	۱۲۵
بیمار و دامای روستایی	۳۴	*	۱۲۶
دپوشک تکمیلین و ادویشکی	۳۳	*	۱۲۷
پزشک	۳۲	*	۱۲۸
خانه بهداشت	۳۱	*	۱۲۹
مرکز بهداشتی درمانی	۳۰	*	۱۳۰
حمام	۲۹	*	۱۳۱
آموزش ریاضت سوادآموزی	۲۸	*	۱۳۲
مدرسه راهنمایی	۲۷	*	۱۳۳
دبستان	۲۶	*	۱۳۴
برق	۲۵	*	۱۳۵
آب لوله کشی	۲۴	*	۱۳۶
پایگاه بهداشت بچ	۲۳	*	۱۳۷
مرکز خدمات روستایی	۲۲	*	۱۳۸
دستگاه سارسازندگی	۲۱	*	۱۳۹
شورای اسلامی روستایی	۲۰	*	۱۴۰
امکن مذهبی مسلمانان	۱۹	*	۱۴۱
بسیج مذهبی مسلمانان	۱۸	*	۱۴۲
شماره ردیف آبادی	۱۷	*	۱۴۳
			۱۴۴
			۱۴۵
			۱۴۶
			۱۴۷
			۱۴۸
			۱۴۹
			۱۵۰
			۱۵۱
			۱۵۲
			۱۵۳
			۱۵۴
			۱۵۵
			۱۵۶
			۱۵۷
			۱۵۸
			۱۵۹
			۱۶۰
			۱۶۱
			۱۶۲
			۱۶۳
			۱۶۴
			۱۶۵
			۱۶۶
			۱۶۷
			۱۶۸
			۱۶۹
			۱۷۰

نوع راه و فعالیت کشاورزی آبادیهای خالی از سکنه شهرستان مازندران

شماره ریف	آبادی	کده آبادی	نوع راه	نوع فعالیت کشاورزی						
				زراعت	باغداری	دامداری و دامپروری	پرورش طیور	پرورش گاو و گاو شیری	پرورش بز و بز شیری	پرورش ماهی
۱	۲	۳	۴	۵	۶	۷	۸	۹	۱۰	۱۱
	بیش احمد آباد									
	دماستان بیابین ولایت									
۱	۱۶۶۲۹۲	۲							
۲	۱۶۶۲۸۸	۲							
۳	۱۶۶۲۹۹	۲							
۴	۱۶۶۲۹۰	۴							
۵	۱۶۶۲۹۱	۲							
۶	۱۶۶۲۹۲	۲							
۷	۱۶۶۲۹۳	۴							
۸	۱۶۶۲۹۴	۲	*						
۹	۱۶۶۲۹۵	۲	*						
۱۰	۱۶۶۲۹۶	۲							
۱۱	۱۶۶۲۹۷	۲							
۱۲	۱۶۶۲۹۸	۲							
۱۳	۱۶۶۲۹۹	۲							
۱۴	۱۶۶۳۰۰	۲							
۱۵	۱۶۶۳۰۱	۲							
۱۶	۱۶۶۳۰۲	۴							
۱۷	۱۶۶۳۰۳	۲							
۱۸	۱۶۶۳۰۴	۲	*						
۱۹	۱۶۶۳۰۵	۲	*						
۲۰	۱۶۶۳۰۶	۲							
۲۱	۱۶۶۳۰۷	۲							
۲۲	۱۶۶۳۰۸	۲							
۲۳	۱۶۶۳۰۹	۲	*						
۲۴	۱۶۶۳۱۰	۲	*						
۲۵	۱۶۶۳۱۱	۲	*						
۲۶	۱۶۶۳۱۲	۲	*						
۲۷	۱۶۶۳۱۳	۲	*						
۲۸	۱۶۶۳۱۴	۲	*						
۲۹	۱۶۶۳۱۵	۲	*						
۳۰	۱۶۶۳۱۶	۲	*						
۳۱	۱۶۶۳۱۷	۳							
۳۲	۱۶۶۳۱۸	۲							
۳۳	۱۶۶۳۱۹	۲							
۳۴	۱۶۶۳۲۰	۴							
۳۵	۱۶۶۳۲۱	۲							
۳۶	۱۶۶۳۲۲	۲							
۳۷	۱۶۶۳۲۳	۲							
۳۸	۱۶۶۳۲۴	۴							
۳۹	۱۶۶۳۲۵	۲							
۴۰	۱۶۶۳۲۶	۲							
۴۱	۱۶۶۳۲۷	۴							
۴۲	۱۶۶۳۲۸	۲							
۴۳	۱۶۶۳۲۹	۲							
۴۴	۱۶۶۳۳۰	۲							
۴۵	۱۶۶۳۳۱	۲							

کد نوع راه آبادی ۱، جاده ساسات ۱، جاده شماره ۲، جاده خالی ۳، مازندران ۴، سایر روستاها و آبادیهای پراکنده ۵، نامشخص ۶

نوع راه و فعالیت کشاورزی آبادیهای خالی از سکنه شهرستان مشهد

شماره ردیف	آبادی	کد آبادی	نوع راه آبادی (کد)	فعالیت کشاورزی						
				زراعت	باغداری	دامداری و دامپروری	پرورش طیور	پرورش گاو و گاو شیری	پرورش بز و بقر	پرورش ماهی
۱	۲	۳	۴	۵	۶	۷	۸	۹	۱۰	۱۱
۴۶	رباطشاه عباس	۱۶۲۷۹۵	۱							
۴۷	رباطشاهی	۱۶۲۷۹۶	۲							
۴۸	رجب آباد	۱۶۲۷۹۷	۲							
۴۹	رحیم آباد	۱۶۲۷۹۸	۲							
۵۰	رسول آباد	۱۶۲۸۰۱	۲							
۵۱	سرباغ	۱۶۲۸۰۲	۲							
۵۲	سببیه بالا	۱۶۲۸۰۸	۲							
۵۳	شرکت چلیک	۱۶۲۸۱۲	۲							
۵۴	شرکت سر و زبدهان	۱۶۲۸۱۴	۱							
۵۵	شرکت شهدیتون	۱۶۲۸۱۵	۱							
۵۶	شن خرد امان	۱۶۲۸۱۶	۱							
۵۷	شن شوشی از اد	۱۶۲۹۰۹	۱							
۵۸	شور ابسفلی	۱۶۲۸۱۷	۲							
۵۹	شور ابعلیا	۱۶۲۸۱۸	۲							
۶۰	شوق علی	۱۶۲۸۲۱	۲							
۶۱	عظیم آباد	۱۶۲۸۲۳	۲							
۶۲	غار منار	۱۶۲۷۱۶	۲							
۶۳	قاسکک	۱۶۲۸۲۶	۲							
۶۴	قره علیا	۱۶۲۸۲۰	۲							
۶۵	قره بیون	۱۶۲۸۲۱	۲							
۶۶	قره جوز	۱۶۲۸۲۲	۲							
۶۷	کاربیز اشور	۱۶۲۸۴۰	۲							
۶۸	کاسم آباد	۱۶۲۸۴۲	۴							
۶۹	کافق سفلی	۱۶۲۸۳۸	۲							
۷۰	کلاته احمد مراد	۱۶۲۸۴۴	۲							
۷۱	کلاته حاجی نظر	۱۶۲۸۴۶	۲							
۷۲	کلاته قلی	۱۶۲۸۴۹	۲							
۷۳	کلاته کاربیز نو	۱۶۲۸۵۰	۲							
۷۴	کلاته ولی	۱۶۲۸۵۴	۲							
۷۵	کلاته یعقوبی	۱۶۲۸۵۵	۲							
۷۶	کوره ابیر اهیمی	۱۶۲۹۰۶	۱							
۷۷	کوره اجر بزی ابیر اهیم آباد	۱۶۲۸۵۹	۲							
۷۸	کوره اجر حاج اکبر	۱۶۲۸۶۰	۱							
۷۹	کوره اجر حاج رمضان	۱۶۲۸۶۱	۲							
۸۰	کوره اخیمی	۱۶۲۸۶۲	۱							
۸۱	کوره اتصاری	۱۶۲۸۶۳	۱							
۸۲	کوره اکتب حاج رمضان	۱۶۲۸۶۴	۲							
۸۳	کوره جلال آباد	۱۶۲۸۶۵	۲							
۸۴	کوره حاج ابیر ات	۱۶۲۸۶۶	۲							
۸۵	کوره طباطبائی	۱۶۲۸۶۷	۲							
۸۶	کوره کیانی	۱۶۲۹۰۷	۱							
۸۷	کوره نظار	۱۶۲۸۶۸	۲							
۸۸	کوره وحدتی	۱۶۲۹۰۴	۱							
۸۹	کوه سفید سفلی	۱۶۲۸۶۹	۲							
۹۰	در بزمی	۱۶۲۸۷۴	۲							

کد نوع راه آبادی، جاده اسفالت (۱)، جاده شوسه (۲)، جاده خاکی (۳)، مالرو (۴)، سایر (در اینجا جاده راه آهن یا راه آبی) (۵)، نامشخص (۶)

نوع راه و فعالیت کشاورزی آبادیهای خالی از سکنه شهرستان

شماره ردیف	آبادی	کده آبادی	نوع راه آبادی (کده)	فعالیت کشاورزی						۱	
				۵	۶	۷	۸	۹	۱۰		۱۱
۹۱	۱۶۲۸۷۵	۲								قز بند
۹۲	۱۶۲۸۷۹	۲								لقوقو تنگه
۹۳	۱۶۲۸۸۰	۲			*					لنگر کده
۹۴	۱۶۲۸۸۲	۳								مدل
۹۵	۱۶۲۸۸۴	۱				*				مرغداری
۹۶	۱۶۲۹۰۳	۱				*				مرغداری سالار
۹۷	۱۶۲۹۰۸	۱				*				مشهدن ساز
۹۸	۱۶۲۸۹۳	۳								شمیر آباد
۹۹	۱۶۲۸۹۴	۳								نظریه
۱۰۰	۱۶۲۸۹۵	۳								نوروز آباد
۱۰۱	۱۶۲۸۹۶	۴								نیم ایستگاه سلام و فریمان
۱۰۲	۱۶۲۸۹۷	۳								هفت اعیان
دهستان پیوه ژن											
۱	۱۶۲۱۱۷	۴								احمد آباد
۲	۱۶۲۱۲۰	۳								اسماعیل آباد
۳	۱۶۲۱۲۱	۳								اسماعیل آباد
۴	۱۶۲۱۲۵	۴								امین آباد
۵	۱۶۲۲۲۰	۲								ایستگاه مخایر اتی و اجه مراد
۶	۱۶۲۱۲۶	۲								بممه
۷	۱۶۲۱۲۸	۱								بهشت خا
۸	۱۶۲۲۲۲	۱								پلی اتیلن
۹	۱۶۲۱۴۲	۱								په پیون بین شاه تقی
۱۰	۱۶۲۱۴۳	۲		*	*					تلخ آباد
۱۱	۱۶۲۱۴۴	۴								تلگرد
۱۲	۱۶۲۱۴۸	۳					*			چاه بزرگ کردو
۱۳	۱۶۲۱۴۹	۱					*			چاه بزرگ ریگه
۱۴	۱۶۲۱۵۰	۲					*			چاه کاشانی
۱۵	۱۶۲۱۵۱	۳					*			چاه ملکی
۱۶	۱۶۲۱۵۲	۴					*			چشمه محمد میرزا
۱۷	۱۶۲۱۵۷	۳					*			حاجی آباد
۱۸	۱۶۲۱۵۶	۳					*			حاجی آباد
۱۹	۱۶۲۱۵۹	۲					*			خواجه مراد
۲۰	۱۶۲۱۶۵	۳					*			ده علیان
۲۱	۱۶۲۲۲۳	۱					*			رادیناتور ساری قدس خراسان
۲۲	۱۶۲۱۷۰	۲					*			روکال
۲۳	۱۶۲۲۲۹	۲					*			سنگکوبی و بیان
۲۴	۱۶۲۲۳۱	۱					*			شرکت سیافندگی بهار خراسان
۲۵	۱۶۲۱۷۶	۱			*	*				شرکت پهل و شوره
۲۶	۱۶۲۱۷۹	۲					*			سید آباد
۲۷	۱۶۲۱۸۱	۴					*			عباس آباد
۲۸	۱۶۲۱۸۷	۳					*			قلعه شو
۲۹	۱۶۲۲۲۸	۲					*			کارخانه قیر
۳۰	۱۶۲۱۸۸	۲					*			کاربیز باز هورد
۳۱	۱۶۲۱۸۹	۴					*			کاظم آباد
۳۲	۱۶۲۱۹۴	۲					*			کشاورزی اعتباری

کد نوع راه آبادی، جاده سفالک، ۱، جاده شوره، ۲، جاده خاک، ۳، مارو، ۴، سایر (استخوان و آهن باره آبی)، ۵، نامشخص، ۶

نوع راه و فعالیت کشاورزی آبادیهای خالی از سکنه شهرستان مشهد

شماره ردیف	آبادی	کد آبادی	نوع راه آبادی (کد)	فعالیت کشاورزی						
				زراعت	باغداری	دامداری و دامپروری	پرورش طیور	پرورش گاو و گاو شیری	پرورش بز و بقر	پرورش ماهی
۱	۲	۳	۴	۵	۶	۷	۸	۹	۱۰	۱۱
۲۲	کلاته پیر	۱۶۳۱۹۵	۴							
۲۴	کلاته جوز بهیسی	۱۶۳۱۹۶	۲		*					
۲۵	کلاته خان شایب	۱۶۳۱۹۷	۲							
۲۶	کلاته شور	۱۶۳۱۹۹	۲	*						
۲۷	کلاته عباس آباد	۱۶۳۲۰۰	۲							
۲۸	کلاته نیر از	۱۶۳۲۰۱	۲							
۲۹	کمرزود	۱۶۳۲۰۲	۲							
۴۰	کوه سیاد	۱۶۳۲۰۳	۲							
۴۱	گورزمی	۱۶۳۲۰۵	۲							
۴۲	مجتمع مرغ و دانه خراسان	۱۶۳۲۰۸	۱			*	*			
۴۳	مرغداری حاجی آباد	۱۶۳۲۱۱	۲							
۴۴	معدن ذغال سنگ اقلج	۱۶۳۲۱۲	۲							
۴۵	معدن ذغال سنگ درخت توت	۱۶۳۲۱۳	۲							
۴۶	معدن سنگ آهن	۱۶۳۲۱۴	۲							
۴۷	معدن نمک	۱۶۳۲۱۵	۲							
۴۸	شیر آباد	۱۶۳۲۲۱	۴							
۴۹	ویگاب	۱۶۳۲۲۲	۲							
۵۰	همت آباد	۱۶۳۲۲۳	۲							
۵۱	یکه درخت	۱۶۳۲۲۴	۴							
دهستان مرجام										
۱	اقملک	۱۶۳۲۲۷	۲		*	*				
۲	القره	۱۶۳۲۲۶	۴							
۳	اینچه بالا	۱۶۳۲۲۲	۲							
۴	اینچه پاشین	۱۶۳۲۲۳	۲							
۵	بررود	۱۶۳۲۲۴	۲							
۶	پیازی	۱۶۳۲۲۵	۲							
۷	پیازی بزرگ	۱۶۳۲۲۶	۲							
۸	جهان آباد	۱۶۳۲۲۸	۲							
۹	چاه پاشین کلاه بخت	۱۶۳۲۲۹	۲							
۱۰	حجه	۱۶۳۲۳۰	۴							
۱۱	خوش آب	۱۶۳۲۳۱	۴							
۱۲	درویش آباد	۱۶۳۲۳۲	۴							
۱۳	دو تلخی	۱۶۳۲۳۳	۲							
۱۴	ده ملا	۱۶۳۲۳۴	۲							
۱۵	زین بخت	۱۶۳۲۳۵	۲							
۱۶	مهل آباد	۱۶۳۲۳۶	۲							
۱۷	علی آباد	۱۶۳۲۳۷	۲							
۱۸	قریچه	۱۶۳۲۳۸	۴		*	*				
۱۹	کاربزنو	۱۶۳۲۳۹	۲							
۲۰	کلاته امیرخان چشمه	۱۶۳۲۴۰	۴							
۲۱	کلم آباد	۱۶۳۲۴۱	۲							
۲۲	گلارکته	۱۶۳۲۴۲	۲							
۲۳	معدن چشمه مومنی	۱۶۳۲۴۳	۲							
۲۴	معدن سنگ سفیدروکال	۱۶۳۲۴۴	۲							
۲۵	معدن گچ مرغاب	۱۶۳۲۴۵	۲							

کد نوع راه آبادی: ۱ جاده استان، ۲ جاده شوسه، ۳ جاده خاکی، ۴ مالرو، ۵ سایر (بسیار راه آهن، باره آبی)، ۵ نامشخص

نوع راه و خنایت کشاورزی آبادیهای خالی از سکنه شهرستان مشهد

شماره ردیف	آبادی	کد آبادی	نوع راه آبادی (کد)	خنایت کشاورزی						
				زراعت	باغداری	دامداری و دامپروری	پرورش طیور	پرورش گاو برهیم	پرورش بز و گوسفند	پرورش ماهی
۱	۲	۳	۴	۵	۶	۷	۸	۹	۱۰	۱۱
۲۶	مغولکش	۱۶۲۴۱۸	۲							
۲۷	مشورز اعلی آباد	۱۶۲۴۲۷	۴							
۲۸	شیم شاتک	۱۶۲۴۲۸	۲							
	بخش چشاران									
	دهستان میزگی									
۱	اجلال	۱۶۲۵۷۲	۴							
۲	چهل پوری	۱۶۲۵۸۰	۲							
۳	حسن عدو	۱۶۲۵۸۲	۴							
۴	خامی	۱۶۲۵۸۶	۲							
۵	میرگرد	۱۶۳۵۹۷	۲							
۶	شاه بنده	۱۶۳۵۹۹	۴							
۷	قلعه رضاء	۱۶۳۶۱۱	۲							
۸	کارخانه چرم و پوستدختر اسان	۱۶۳۶۱۲	۱							
۹	کلاته شکر	۱۶۳۶۱۷	۲							
۱۰	کلاته ملار حیم	۱۶۳۶۲۴	۲							
۱۱	کلاته میرزا	۱۶۳۶۲۵	۲							
۱۲	کلاته شادر قدیم	۱۶۳۶۲۷	۲							
۱۳	گنچو	۱۶۳۶۳۲	۲							
۱۴	میرزا حسن	۱۶۳۶۳۷	۲							
	دهستان چشاران									
۱	احمد آباد	۱۶۳۷۱۱	۲							
۲	انحر	۱۶۳۷۱۷	۲							
۳	بقال	۱۶۳۷۲۲	۲							
۴	تور بیچاه	۱۶۳۷۲۸	۲				*			
۵	چق چق	۱۶۳۷۲۹	۲							
۶	چاه امیری	۱۶۳۷۳۳	۲				*			
۷	چاه جمع آب	۱۶۳۷۳۵	۲				*			
۸	چاه شماره ۲ مهدی موق	۱۶۳۷۳۷	۲				*	*		
۹	چاه شماره ۲ بهمانی	۱۶۳۷۳۸	۲				*	*		
۱۰	چاه تر آب	۱۶۳۷۳۴	۲							
۱۱	چشمک	۱۶۳۷۴۲	۶							
۱۲	حسین آباد شاسی	۱۶۳۷۵۲	۶							
۱۳	خادمباشی	۱۶۳۷۵۵	۲							
۱۴	خامی	۱۶۳۷۵۶	۲							
۱۵	خوفات کوهستانی	۱۶۳۷۶۱	۲							
۱۶	ذخیر آباد	۱۶۳۷۶۲	۲							
۱۷	دانش بیلاغ	۱۶۳۷۶۵	۲							
۱۸	دهنه ابقد	۱۶۳۷۷۰	۲							
۱۹	رخکن	۱۶۳۷۷۲	۶							
۲۰	سلطان آباد	۱۶۳۷۸۰	۶							
۲۱	شریف آباد	۱۶۳۷۸۲	۲							
۲۲	شکر آباد	۱۶۳۷۸۳	۲							
۲۳	شورک	۱۶۳۷۸۵	۶							
۲۴	عباس آباد	۱۶۳۷۸۷	۲				*	*	*	

کد نوع راه آبادی، جاده استان ۱، جاده شماره ۲، جاده خاکی ۳، مالرو ۴، سایر (در اینجا راه آهن یا راه آبی)، ۵، ناشخص ۶

نوع راه و فعالیت کشاورزی آبادیهای خالی از سکنه شهرستان مشهد

شماره ردیف	آبادی	کد آبادی	نوع راه آبادی (کد)	فعالیت کشاورزی							
				زراعت	باغداری	دامداری و دامپروری	پرورش طیور	پرورش گاو و گاو شیری	پرورش بز و بوش	پرورش بومی	
۱	۲	۳	۴	۵	۶	۷	۸	۹	۱۰	۱۱	
۲۵	عباس آباد چکنی	۱۶۲۷۸۹	۲								
۲۶	عبدل آباد	۱۶۲۷۹۱	۲								
۲۷	علی آباد	۱۶۲۷۹۲	۲	*							
۲۸	قنالی کشید	۱۶۲۷۹۵	۲								
۲۹	قزلی	۱۶۲۷۹۸	۲								
۳۰	کاسک	۱۶۲۸۰۲	۲								
۳۱	کج گردن	۱۶۲۸۰۴	۲								
۳۲	کلاته ار از	۱۶۲۸۰۸	۲								
۳۳	کلاته بیابانچاشی	۱۶۲۸۰۹	۲								
۳۴	کلاته درگاه	۱۶۲۸۱۱	۲	*	*						
۳۵	کلاته محمد عرب	۱۶۲۸۱۲	۲								
۳۶	کلاته ملو	۱۶۲۸۱۳	۴								
۳۷	کنده بیره	۱۶۲۸۱۶	۴								
۳۸	مرغدارن اصل مالدارن	۱۶۲۸۲۰	۲								
۳۹	مرغدارن دستار	۱۶۲۸۲۱	۱			*					
۴۰	شائو اخانه	۱۶۲۸۲۸	۲								
۴۱	هفتچاه	۱۶۲۸۴۹	۲								
	دهستان چولایی										
۱	چشمه مباران	۱۶۲۹۹۹	۴								
	دهستان درزاب										
۱	ابدوان	۱۶۴۰۲۸	۱								
۲	اغداش	۱۶۴۰۳۰	۲	*	*						
۳	بیامشک	۱۶۴۰۴۱	۲	*	*						
۴	پس کمر	۱۶۴۰۴۴	۲								
۵	چنبره	۱۶۴۰۵۲	۲								
۶	رشا اباد زوقره	۱۶۴۰۶۲	۲	*	*						
۷	سعد اباد قلعه نو	۱۶۴۰۶۵	۲								
۸	سلو طی	۱۶۴۰۶۷	۲	*	*						
۹	ظاهر آباد	۱۶۴۰۷۱	۲	*	*						
۱۰	عباس آباد	۱۶۴۰۷۲	۲	*	*						
۱۱	کره شان	۱۶۴۰۷۸	۲	*	*						
۱۲	کلاته ابیمیش	۱۶۴۰۸۰	۲	*	*						
۱۳	مروتور خانه بیامشک	۱۶۴۰۹۲	۲								
۱۴	ولس آباد	۱۶۴۰۹۹	۲								
	دهستان رادکان										
۱	احمد اباد چچه	۱۶۴۱۷۵	۲								
۲	احمد اباد مهر چشان	۱۶۴۱۷۶	۲								
۳	امکندر آباد	۱۶۴۱۷۷	۲	*	*						
۴	اصمعیل آباد	۱۶۴۱۷۸	۲	*	*						
۵	انضل آباد	۱۶۴۱۷۹	۲								
۶	اقچشمه	۱۶۴۱۸۰	۲	*	*						
۷	امامزاده ابراهیم	۱۶۴۱۸۲	۲								
۸	ایدهلق	۱۶۴۱۸۳	۲								
۹	اییل آباد	۱۶۴۱۸۴	۲								

کد نوع راه آبادی: جاده اسفالت ۱، جاده شوسه ۲، جاده خاکی ۳، مالرو ۴، سایر (رایجاً و راه آهن) ۵، نامشخص ۶

نوع راه و فعالیت کشاورزی آبادیهای خالی از سکنه شهرستان مازندران

شماره ردیف	آبادی	کد آبادی	نوع راه آبادی (کد)	فعالیت کشاورزی						
				زراعت	باغداری	دامداری و دامپروری	پرورش طیور	پرورش کرم ابریشم	پرورش زنبورسل	پرورش ماهی
۱	۲	۳	۴	۵	۶	۷	۸	۹	۱۰	۱۱
۱۰	بهاباد هاشمی	۱۶۴۱۸۵	۲							
۱۱	بش جوغ	۱۶۴۱۸۷	۲							
۱۲	بگشتی مور	۱۶۴۱۸۸	۲							
۱۳	جعفر آباد	۱۶۴۱۹۴	۲							
۱۴	جعفر آباد	۱۶۴۱۹۲	۲							
۱۵	چهچه کو چک	۱۶۴۱۹۸	۲							
۱۶	چهل چغمه	۱۶۴۱۹۹	۲							
۱۷	حسن قلعه	۱۶۴۲۰۱	۲							
۱۸	حسن نجار	۱۶۴۲۰۲	۲							
۱۹	حسین آباد	۱۶۴۲۰۳	۲							
۲۰	حسین آباد کوهستانی	۱۶۴۲۰۴	۲	*						
۲۱	حکم آباد	۱۶۴۲۰۵	۲	*						
۲۲	خان قاشی	۱۶۴۲۰۷	۲							
۲۳	دلهمه سفلی	۱۶۴۲۱۰	۲	*						
۲۴	میرد اکبر	۱۶۴۲۱۷	۲	*						
۲۵	عبدال آباد کوهستانی	۱۶۴۲۲۱	۲							
۲۶	غاز ان کلاته	۱۶۴۱۱۲	۴							
۲۷	قره جو	۱۶۴۲۲۷	۲							
۲۸	قصر ابد	۱۶۴۲۳۰	۲							
۲۹	قمشلی	۱۶۴۲۳۱	۲							
۳۰	کلاته خیر آباد	۱۶۴۲۳۵	۲							
۳۱	کلاته ملکیمانی	۱۶۴۲۳۸	۲							
۳۲	کلاته قرفه	۱۶۴۲۳۹	۲							
۳۳	کلاته غیب علی	۱۶۴۲۴۲	۲							
۳۴	کلاته منصور	۱۶۴۲۴۰	۲							
۳۵	کاو کرد	۱۶۴۲۴۱	۲							
۳۶	گلچین	۱۶۴۲۴۳	۲							
۳۷	محمدقلی	۱۶۴۲۴۸	۲							
۳۸	مریچکان سادات خونی	۱۶۴۲۵۰	۲							
۳۹	موسی آباد	۱۶۴۲۵۳	۲							
۴۰	مروان آباد	۱۶۴۲۵۴	۶							
	بخش سرخس									
	دهستان سرخس									
۱	پاسگاه قلعه تنو	۱۶۴۲۷۷	۲							
	دهستان قلعه قصاب									
۱	چهندقلی	۱۶۴۴۰۵	۳	*						
۲	چاه دو سنگام	۱۶۴۴۰۷	۴				*			
۳	چاه مرتیبه	۱۶۴۴۰۸	۲				*			
۴	کلاته شاه کرم	۱۶۴۴۱۸	۲				*			
	دهستان کندلی									
۱	ایر اهیم آباد اسلام قلعه	۱۶۴۴۴۵	۲	*			*			
۲	از دوگاه زمستانی	۱۶۴۴۴۶	۲				*			
۳	باغ سنگام	۱۶۴۴۴۷	۲				*			

کد نوع راه آبادی: ۱ جاده اسفالت، ۲ جاده شوسه، ۳ جاده خاکی، ۴ مارود، ۵ سایر (ایستگاه راه آهن یا راه آبی)، ۵ نامشخص

نوع راه و فعالیت کشاورزی آبادیهای خالی از سکنه شهرستان مشهد

شماره ردیف	آبادی	کد آبادی	نوع راه آبادی (کد)	نوع فعالیت کشاورزی						
				زراعت	باغداری	دامداری و دامپروری	پرورش طیور	پرورش گاو شیری	پرورش بوقلمون	پرورش ماهی
۱	۲	۳	۴	۵	۶	۷	۸	۹	۱۰	۱۱
۴	پامنانه جهانتپاشی	۱۶۴۴۴۸	۲							
۵	پامنانه خاندنیر ان	۱۶۴۴۴۹	۲							
۶	پامنانه بیاض تپه	۱۶۴۴۵۰	۲							
۷	پالایشگاه کاز خاندنیر ان	۱۶۴۴۵۱	۱							
۸	چاه ارتزین	۱۶۴۴۵۷	۲							
۹	چاه کله	۱۶۴۴۵۸	۲							
۱۰	چاه شیکببین	۱۶۴۴۷۶	۲	*						
۱۱	چشمه حاج عباس	۱۶۴۴۵۹	۲							
۱۲	چهل کمان	۱۶۴۴۶۱	۲							
۱۳	خاندنیر ان	۱۶۴۴۶۲	۲							
۱۴	دامداری اسفندی	۱۶۴۴۷۴	۲							
۱۵	غلامر خاندنیر بیز شیا	۱۶۴۴۵۶	۲							
دهستان مزدوران										
۱	ابکله دار	۱۶۴۵۰۴	۲							
۲	ارتبیتج	۱۶۴۵۰۷	۲							
۳	انجیر بلاغ	۱۶۴۵۱۰	۲							
۴	چاه قیاس	۱۶۴۵۲۳	۲			*				
۵	چشمه سنگی	۱۶۴۵۲۴	۲							
۶	چشمه سیرون	۱۶۴۵۲۵	۴							
۷	چشمه قبرستان	۱۶۴۵۲۶	۲							
۸	حاج محمد علی	۱۶۴۵۲۸	۲							
۹	حاجی خادم الشر بعه	۱۶۴۵۲۹	۲			*				
۱۰	حاجی کریمان	۱۶۴۵۳۰	۲							
۱۱	حسن نریون	۱۶۴۵۳۲	۲			*				
۱۲	حمین آباد	۱۶۴۵۳۴	۲							
۱۳	در بند علیا	۱۶۴۵۳۸	۲							
۱۴	دهیران	۱۶۴۵۳۹	۲			*				
۱۵	سرور سعیری	۱۶۴۵۴۲	۲							
۱۶	سه چاهی	۱۶۴۵۴۴	۲				*			
۱۷	علی محمد حسامی	۱۶۴۵۴۹	۱							
۱۸	قلعه نو	۱۶۴۵۷۲	۲							
۱۹	کار بیزک	۱۶۴۵۵۵	۲							
۲۰	کال سرخ	۱۶۴۵۵۷	۴							
۲۱	کلاته احمد	۱۶۴۵۵۹	۴							
۲۲	کلاته مید علی	۱۶۴۵۶۰	۲							
۲۳	کلاته مهدی آباد	۱۶۴۵۶۲	۴							
۲۴	کولاب مغلی	۱۶۴۵۶۳	۲							
۲۵	کولاب علیا	۱۶۴۵۶۴	۲							
۲۶	محمد آباد کوهسار	۱۶۴۵۶۶	۲							
۲۷	مزرعه عطاشیه	۱۶۴۵۶۸	۴							
بخش صرقیه										
دهستان اردمه										
۱	بازمیم	۱۶۴۶۵۲	۲							
۲	بازمه دودره	۱۶۴۶۵۳	۴							

کد نوع راه آبادی: جاده اسفندی (۱)، جاده شوش (۲)، جاده خالی (۳)، مارو (۴)، سایر (دیستگاه راه آهن یا راه آبی) (۵)، ناشخص (۶)

نوع راه و فعالیت کشاورزی آبادیهای خالی از سکنه شهرستان ماسد

شماره ردیف	آبادی	کد آبادی	نوع راه آبادی (کد)	فعالیت کشاورزی						
				زراعت	باغداری	دامداری و دامپروری	پرورش طیور	پرورش گاو شیری	پرورش ماهی	
۱	۲	۳	۴	۵	۶	۷	۸	۹	۱۰	۱۱
۳	بازره مشدکان	۱۶۴۱۵۴	۲							
۴	بازره مولود	۱۶۴۱۵۵	۲							
۵	براقو	۱۶۴۱۵۷	۲							
۶	پلنکینه	۱۶۴۱۵۹	۲							
۷	تچندان	۱۶۴۱۶۱	۲							
۸	تیشدر	۱۶۴۱۶۳	۲							
۹	چادر	۱۶۴۱۶۴	۲	*	*					
۱۰	چادر عسکرفه	۱۶۴۱۶۵	۲							
۱۱	چشمه سرخ	۱۶۴۱۶۶	۲							
۱۲	دره پس پس	۱۶۴۱۶۸	۲							
۱۳	زفر اهلیک	۱۶۴۱۶۹	۲							
۱۴	هرز ابعلیا	۱۶۴۱۷۱	۲							
۱۵	هرز ابعلی	۱۶۴۱۷۲	۴							
۱۶	قلچمین	۱۶۴۱۷۳	۲							
۱۷	کلدستی	۱۶۴۱۷۵	۲							
۱۸	کلاته خاتون	۱۶۴۱۷۶	۲							
۱۹	معدن هر بیه	۱۶۴۱۷۸	۲							
دهستان شاندیز										
۱	بازره خانی علیا	۱۶۴۱۷۵۸	۲		*	*	*	*		
۲	ریزن سفلی	۱۶۴۱۷۳۰	۱		*	*	*	*		
۳	شاهده	۱۶۴۱۷۳۶	۲							
۴	عید آباد	۱۶۴۱۷۶۲	۲		*	*				
۵	فرقی	۱۶۴۱۷۳۹	۲							
۶	کلاته ذوالفقار	۱۶۴۱۷۶۰	۲		*	*				
۷	ذلوبند	۱۶۴۱۷۴۹	۲							
۸	لنگر	۱۶۴۱۷۵۰	۲							
۹	مزرعه کلاته عبدال	۱۶۴۱۷۵۳	۲		*	*				
دهستان طرفه										
۱	باغور	۱۶۴۱۷۹۴	۳		*	*				
۲	تغاردره	۱۶۴۱۷۹۸	۲		*	*				
۳	سیرز ار سفلی	۱۶۴۱۸۰۹	۳		*	*				
۴	سیرز ار علیا	۱۶۴۱۸۱۰	۳		*	*				
دهستان ذلمکان										
۱	بغل بید	۱۶۴۱۸۵۵	۳		*	*				
۲	بندر آباد	۱۶۴۱۸۵۶	۳							
۳	بهارستان	۱۶۴۱۸۵۸	۳		*	*				
۴	جنت آباد	۱۶۴۱۸۶۰	۳		*	*				
۵	چاه ملام	۱۶۴۱۸۶۱	۳							
۶	چشمه سبز	۱۶۴۱۸۶۲	۳							
۷	خرو آباد	۱۶۴۱۸۶۶	۳		*	*				
۸	خوشاب	۱۶۴۱۸۶۷	۳							
۹	زیروی	۱۶۴۱۸۷۲	۳							
۱۰	عاشقان	۱۶۴۱۸۷۵	۳							
۱۱	عباس آباد	۱۶۴۱۸۷۶	۳							

کد نوع راه آبادی: جاده اسفالت ۱، جاده شوسه ۲، جاده خاکی ۳، مالرو ۴، سایر (ایستگاه راه آهن، باره آبی) ۵، نامشخص ۶

نوع راه و فعالیت کشاورزی آبادیهای خالی از سکنه شهرستان

شماره ردیف	آبادی	کد آبادی	نوع راه آبادی (کد)	فعالیت کشاورزی						
				زراعت	باغداری	دامداری و دامپروری	پرورش طیور	پرورش گاو شیری	پرورش بومی	
۱	۲	۳	۴	۵	۶	۷	۸	۹	۱۰	۱۱
۱۲	عبدل آباد	۱۶۴۸۷۷	۲	*	*					
۱۳	عیض آباد	۱۶۴۸۷۹	۱	*	*					
۱۴	قصر هلال	۱۶۴۸۸۱	۲	*	*					
۱۵	کفوه	۱۶۴۸۸۸	۳							
۱۶	کمرستان	۱۶۴۸۹۱	۲							
۱۷	مرفتنک	۱۶۴۸۹۸	۳							
۱۸	مهر آباد	۱۶۴۸۹۹	۲	*	*					
۱۹	تخچه	۱۶۴۹۰۰	۴							
۲۰	توپار	۱۶۴۹۰۱	۳							
۲۱	هفت آباد	۱۶۴۹۰۴	۳	*	*					
۲۲	یکه لنگه	۱۶۴۹۰۵	۳	*	*					
	بخش فریمان									
	دهستان فریمان									
۱	احمدبزی	۱۶۴۹۷۸	۳							
۲	امیر حاج باقر	۱۶۴۹۸۱	۲							
۳	اقرقلی	۱۶۴۹۸۴	۳							
۴	التک علیا	۱۶۴۹۸۷	۳							
۵	اله قللی	۱۶۴۹۸۷	۳	*	*					
۶	اشپا	۱۶۴۹۸۹	۴							
۷	باز حصار	۱۶۴۹۹۲	۳	*	*					
۸	باز هفتک	۱۶۴۹۹۳	۴							
۹	بازنگ	۱۶۴۹۹۱	۴							
۱۰	بدر آباد	۱۶۴۹۹۵	۳	*	*					
۱۱	بلبل	۱۶۴۹۹۸	۳	*	*					
۱۲	بندک	۱۶۴۹۹۹	۳							
۱۳	بوت گز	۱۶۵۰۰۰	۳							
۱۴	بوت گز یک	۱۶۵۰۰۱	۴							
۱۵	تخته مزار	۱۶۵۰۰۳	۴							
۱۶	چاه بهر امز بیانی	۱۶۵۰۱۱	۳	*	*					
۱۷	چاه حاج محمد صادق خادم الفریخته	۱۶۵۰۱۵	۳	*	*					
۱۸	چاه شماره ۳ غلام حسین فریمان	۱۶۵۱۵۷	۲	*	*					
۱۹	چاه شماره ۴ محمد تقی بی	۱۶۵۱۵۶	۳	*	*					
۲۰	چاه گور هری شماره ۱	۱۶۵۰۲۰	۲	*	*					
۲۱	چاه معر و طاهر تپه	۱۶۵۰۲۴	۳	*	*					
۲۲	چشمه ایلخی	۱۶۵۰۲۲	۳							
۲۳	چشمه حیدر	۱۶۵۰۲۵	۳							
۲۴	چشمه سیادک	۱۶۵۰۲۷	۳	*	*					
۲۵	چشمه هزاره	۱۶۵۰۴۰	۳							
۲۶	حکمانی	۱۶۵۰۵۰	۴							
۲۷	درخت بید	۱۶۵۰۵۵	۴							
۲۸	درخت منجد	۱۶۵۰۵۷	۴							
۲۹	سنگ حاجی	۱۶۵۰۶۶	۳	*	*					
۳۰	میرزا	۱۶۵۰۷۰	۳	*	*					
۳۱	شلمزار	۱۶۵۰۷۲	۳	*	*					

کد نوع راه آبادی ۱ جاده اسفالت ۲ جاده شوسه ۳ جاده خاکی ۴ مالرو ۵ سایر (ایستگاه راه آهن یا راه آبی) ۵۱ نامشخص

نوع راه و مسائیت کشاورزی آبادیهای خالی از سکنه شهرستان

شماره ردیف	آبادی	کد آبادی	نوع راه آبادی (کد)	مسائیت کشاورزی						
				زراعت	باغداری	دامداری و دامپروری	پرورش طیور	پرورش کرم ابریشم	پرورش بوقلمون	پرورش ماهی
۱	۲	۳	۴	۵	۶	۷	۸	۹	۱۰	۱۱
۲۲	۱۶۵۰۷۴	۲							
۲۳	۱۶۵۰۷۶	۲							
۲۴	۱۶۵۰۷۷	۲							
۲۵	۱۶۵۰۷۸	۲							
۲۶	۱۶۵۰۸۱	۲							
۲۷	۱۶۵۰۱۰	۴	*						
۲۸	۱۶۵۰۶۶	۴							
۲۹	۱۶۵۱۰۰	۲							
۴۰	۱۶۵۱۰۲	۲	*						
۴۱	۱۶۵۱۱۶	۲							
۴۲	۱۶۵۱۱۸	۴							
۴۳	۱۶۵۱۲۰	۴	*						
۴۴	۱۶۵۱۲۲	۴							
۴۵	۱۶۵۱۲۷	۲							
۴۶	۱۶۵۱۲۹	۲							
۴۷	۱۶۵۱۳۸	۲							
۴۸	۱۶۵۱۴۱	۲							
۴۹	۱۶۵۱۴۲	۲							
۵۰	۱۶۵۱۴۵	۲	*		*				
۵۱	۱۶۵۱۵۱	۲							
	بخفی کلات									
	دهستان پماکوه									
۱	۱۶۵۲۴۶	۲			*				
۲	۱۶۵۲۵۲	۴							
۳	۱۶۵۲۵۴	۴							
۴	۱۶۵۲۵۷	۲							
۵	۱۶۵۲۶۱	۴			*				
۶	۱۶۵۲۶۴	۲			*				
۷	۱۶۵۲۷۰	۲							
۸	۱۶۵۲۷۷	۲							
۹	۱۶۵۲۷۸	۲							
۱۰	۱۶۵۲۸۰	۲							
۱۱	۱۶۵۲۸۲	۲			*				
۱۲	۱۶۵۲۸۴	۲			*				
۱۳	۱۶۵۲۸۵	۲			*				
۱۴	۱۶۵۲۸۷	۴							
۱۵	۱۶۵۲۸۹	۲							
۱۶	۱۶۵۲۹۰	۲							
	دهستان زاوین									
۱	۱۶۵۴۴۲	۲	*						
۲	۱۶۵۴۴۳	۲							
۳	۱۶۵۴۴۷	۲							
۴	۱۶۵۴۴۸	۲	*		*				
۵	۱۶۵۴۴۹	۴	*		*				

کد نوع راه آبادی: ۱ جاده آسفالت، ۲ جاده شوسه، ۳ جاده خاکی، ۴ مالرو، ۵ سایر (اینکجا راه آهن یا راه آبی)، ۵ نامشخص

نوع راه و نهایت کشاورزی آبادیهای خالی از سکنه شهرستان مشهد

شماره ردیف	آبادی	کد آبادی	نوع راه آبادی (کد)	نهایت کشاورزی						۱	
				۴	۵	۶	۷	۸	۹		۱۰
۶	پشته	۱۶۵۴۵۱	۳	*							
۷	توه سیرلی سفلی	۱۶۵۴۵۲	۴	*							
۸	توه سیرلی علیا	۱۶۵۴۵۳	۳	*							
۹	خواجه مراد	۱۶۵۴۵۶	۳	*	*						
۱۰	سر قمیش	۱۶۵۴۶۵	۳	*	*						
۱۱	سلامتنه	۱۶۵۴۶۶	۳	*	*						
۱۲	سیراه کلمبو	۱۶۵۴۶۷	۴	*							
۱۳	شور	۱۶۵۴۶۸	۳	*							
۱۴	شورستان قشلاق چنار	۱۶۵۴۶۹	۳	*							
۱۵	شوری کار گزار	۱۶۵۴۷۰	۳	*							
۱۶	شیرین کاریز	۱۶۵۴۷۱	۳	*							
۱۷	قره قوندره	۱۶۵۴۷۷	۳	*							
۱۸	قوشخانه	۱۶۵۴۸۱	۳	*							
۱۹	کبوترخانه	۱۶۵۴۸۲	۳	*							
۲۰	کرتاشی	۱۶۵۴۸۳	۳	*							
۲۱	کلاته حاجی اسماعیل	۱۶۵۴۸۵	۳	*							
۲۲	برده قو	۱۶۵۴۸۷	۴	*							
دهستان کبوترخانه											
۱	اق مور	۱۶۵۵۲۷	۴								
۲	پاسگاه بلان	۱۶۵۵۴۱	۳								
۳	بباغ چشمه سفلی	۱۶۵۵۴۲	۴								
۴	بباغ چشمه علیا	۱۶۵۵۴۳	۴								
۵	بباقر بولی	۱۶۵۵۴۵	۲								
۶	چکاب	۱۶۵۵۵۰	۴								
۷	چلاق	۱۶۵۵۵۱	۳								
۸	حصار شوری	۱۶۵۵۵۲	۳								
۹	خفت سبذتیار	۱۶۵۵۵۴	۴	*							
۱۰	دوه داغی	۱۶۵۵۵۹	۴								
۱۱	قره بیو خان	۱۶۵۵۶۷	۴								
۱۲	قورلانقر	۱۶۵۵۶۹	۳								
۱۳	کوجان	۱۶۵۵۷۰	۴								
۱۴	کوی کال	۱۶۵۵۷۲	۴								
۱۵	شور بیچه	۱۶۵۵۷۵	۴								
۱۶	بول قونلی	۱۶۵۵۷۸	۴								
دهستان لایقینو											
۱	پاسگاه دربند قورجاغ	۱۶۵۶۲۰	۳	*	*						
۲	چشمه موت	۱۶۵۶۲۳	۲	*	*						
۳	زوبالا	۱۶۵۶۴۱	۴	*	*						
۴	کلاته حسین حمیدی	۱۶۵۶۵۱	۳	*	*						
بخش مرکزی											
دهستان تپادکان											
۱	امیراگل	۱۶۵۷۰۸	۳								
۲	اغل کالی	۱۶۵۷۰۴	۴								

کد نوع راه آبادی: ۱، جاده اسفالت، ۲، جاده شوسه، ۳، جاده خاکی، ۴، مالرو، ۵، سایر (رایجاً راه آهین یا راه آبی)، ۵، نامشخص

نوع راه و فعالیت کشاورزی آبادیهای خالی از سکنه شهرستان مازندران

شماره ردیف	آبادی	کد آبادی	نوع راه آبادی (کد)	فعالیت کشاورزی						
				زراعت	باغداری	دامداری و دامپروری	پرورش طیور	پرورش گاو و گاو شیری	پرورش بز و بز شیری	پرورش ماهی
۱)	۲)	۳)	۴)	۵)	۶)	۷)	۸)	۹)	۱۰)	۱۱)
۲	اشبار چوبیاب	۱۶۵۷۱۲	۱							
۴	باغ شلو اران	۱۶۵۷۱۷	۲	*						
۵	برکل	۱۶۵۷۲۲	۱							
۶	پرمو	۱۶۵۷۲۵	۲							
۷	چو غروش	۱۶۵۷۲۲	۲	*	*	*				
۸	چایدره قلعه نو	۱۶۵۷۲۹	۲							
۹	چشمه بی مکه	۱۶۵۷۴۲	۲	*						
۱۰	چغوکل	۱۶۵۷۴۰	۲							
۱۱	چهارباغ	۱۶۵۷۴۴	۲	*						
۱۲	چهارباغ امیاب	۱۶۵۷۴۵	۲				*			
۱۳	چهار چشمه سفلی	۱۶۵۷۴۶	۲				*			
۱۴	چهارخواره نو	۱۶۵۷۴۹	۲							
۱۵	حمن آباد	۱۶۵۷۵۱	۲							
۱۶	حکیم آباد	۱۶۵۷۵۷	۶							
۱۷	دهنو	۱۶۵۷۷۶	۲							
۱۸	دهنو کنار خوشه	۱۶۵۷۷۷	۲							
۱۹	سنگدشتی	۱۶۵۷۸۷	۱							
۲۰	شور آب	۱۶۵۷۹۶	۲							
۲۱	علی آباد	۱۶۵۸۰۲	۲							
۲۲	علی آباد سر تخت سفلی	۱۶۵۸۰۲	۲							
۲۳	علی آباد سر تخت علیا	۱۶۵۸۰۴	۲							
۲۴	علی کوری	۱۶۵۸۰۵	۲							
۲۵	عمار تفرخه	۱۶۵۸۰۶	۲	*	*	*				
۲۶	غیاث آباد پاکین	۱۶۵۷۳۰	۴							
۲۷	قزلق	۱۶۵۸۱۸	۲							
۲۸	قلعه ابغور	۱۶۵۸۲۱	۲	*						
۲۹	قلعه نو	۱۶۵۸۲۲	۲	*						
۳۰	قلعه نو کنار خوشه	۱۶۵۸۲۶	۲							
۳۱	کارخانه اسفالت شهر دارن	۱۶۵۸۲۷	۱							
۳۲	کارخانه پرمیت	۱۶۵۸۲۸	۱							
۳۳	کلاته عبد اله	۱۶۵۸۲۹	۲							
۳۴	کلاته یزدی ها	۱۶۵۸۴۲	۲	*						
۳۵	کلاغ آهن	۱۶۵۸۴۴	۲							
۳۶	کور هم تیان	۱۶۵۸۴۸	۶							
۳۷	کیوک	۱۶۵۸۵۰	۱							
۳۸	گل گازران	۱۶۵۸۵۵	۲							
۳۹	محمد آباد چمن	۱۶۵۸۶۵	۲	*						
۴۰	مرغش	۱۶۵۸۶۹	۲							
۴۱	مسکران	۱۶۵۸۷۲	۲	*						
۴۲	مهدی آباد	۱۶۵۸۷۷	۲							
۴۳	مهدی آباد	۱۶۵۸۷۸	۲							
۴۴	میرتو حصار	۱۶۵۸۸۰	۲							
۴۵	شهر آباد	۱۶۵۸۸۲	۲							
۱	دهستان میان ولایت ایر اهیم آباد	۱۶۶۰۸۸	۴	*	*					

کد نوع راه آبادی: ۱، جاده اسفالت؛ ۲، جاده شوسه؛ ۳، جاده خاکی؛ ۴، مارود؛ ۵، جاده راه آهن یا راه آبی؛ ۵، ناشخص

نوع راه و فعالیت کشاورزی آبادیهای خالی از سکنه شهرستان

فعالیت کشاورزی							نوع راه آبادی (کد)	کد آبادی	آبادی	شماره ردیف
پرورش بای	پرورش بومل	پرورش کرم ابریشم	پرورش طیور	دامداری و دامپروری	باغداری	زراعت				
۱۱	۱۰	۹	۸	۷	۶	۵	۴	۳	۲	۱
				*	*	*	۲	۱۶۶۰۹۸	اکبر آباد شاهزاده	۲
					*	*	۲	۱۶۶۱۰۶	باغ پدر ام	۳
							۱	۱۶۶۱۰۸	برق منطقه شانزده	۴
							۳	۱۶۶۱۱۱	بغشو	۵
							۱	۱۶۶۱۱۲	بیمارستان طالبخانه	۶
					*	*	۳	۱۶۶۱۲۵	چاه حمیدی	۷
							۳	۱۶۶۱۲۷	چاه کشاورزی	۸
							۳	۱۶۶۱۴۲	خر اسانه	۹
					*	*	۳	۱۶۶۱۵۱	روغن کران	۱۰
							۳	۱۶۶۱۶۱	ملکمان آباد	۱۱
						*	۲	۱۶۶۱۶۵	میدان زمین کران	۱۲
							۲	۱۶۶۱۶۷	شاه تو	۱۳
							۱	۱۶۶۱۶۱	غذاخوری چهار فصل	۱۴
							۲	۱۶۶۱۶۶	قزلحصار	۱۵
							۳	۱۶۶۱۶۷	قلعه حمیدی	۱۶
				*		*	۳	۱۶۶۲۱۶	کلاته حسن	۱۷
			*		*		۲	۱۶۶۲۲۳	کلاته ملا حسین	۱۸
					*		۲	۱۶۶۲۴۰	مردار صرافان	۱۹
							۲	۱۶۶۲۴۸	موتور ایمن آباد	۲۰
							۴	۱۶۶۲۶۰	شیکنام	۲۱
									سایر نقاط ۷	

کد نوع راه آبادی: جاده اسفالت ۱، جاده شوسه ۲، جاده خاکی ۳، مارود ۴، سایر (ایستگاه راه آهن یا راه آبی) ۵، نامشخص ۶