

۱۳۶۵
۱۳۶۴
۱۳۶۳
۱۳۶۲
۱۳۶۱
۱۳۶۰
۱۳۵۹
۱۳۵۸
۱۳۵۷
۱۳۵۶
۱۳۵۵
۱۳۵۴
۱۳۵۳
۱۳۵۲
۱۳۵۱
۱۳۵۰
۱۳۴۹
۱۳۴۸
۱۳۴۷
۱۳۴۶
۱۳۴۵
۱۳۴۴
۱۳۴۳
۱۳۴۲
۱۳۴۱
۱۳۴۰
۱۳۳۹
۱۳۳۸
۱۳۳۷
۱۳۳۶
۱۳۳۵
۱۳۳۴
۱۳۳۳
۱۳۳۲
۱۳۳۱
۱۳۳۰
۱۳۲۹
۱۳۲۸
۱۳۲۷
۱۳۲۶
۱۳۲۵
۱۳۲۴
۱۳۲۳
۱۳۲۲
۱۳۲۱
۱۳۲۰
۱۳۱۹
۱۳۱۸
۱۳۱۷
۱۳۱۶
۱۳۱۵
۱۳۱۴
۱۳۱۳
۱۳۱۲
۱۳۱۱
۱۳۱۰
۱۳۰۹
۱۳۰۸
۱۳۰۷
۱۳۰۶
۱۳۰۵
۱۳۰۴
۱۳۰۳
۱۳۰۲
۱۳۰۱
۱۳۰۰
۱۲۹۹
۱۲۹۸
۱۲۹۷
۱۲۹۶
۱۲۹۵
۱۲۹۴
۱۲۹۳
۱۲۹۲
۱۲۹۱
۱۲۹۰
۱۲۸۹
۱۲۸۸
۱۲۸۷
۱۲۸۶
۱۲۸۵
۱۲۸۴
۱۲۸۳
۱۲۸۲
۱۲۸۱
۱۲۸۰
۱۲۷۹
۱۲۷۸
۱۲۷۷
۱۲۷۶
۱۲۷۵
۱۲۷۴
۱۲۷۳
۱۲۷۲
۱۲۷۱
۱۲۷۰
۱۲۶۹
۱۲۶۸
۱۲۶۷
۱۲۶۶
۱۲۶۵
۱۲۶۴
۱۲۶۳
۱۲۶۲
۱۲۶۱
۱۲۶۰
۱۲۵۹
۱۲۵۸
۱۲۵۷
۱۲۵۶
۱۲۵۵
۱۲۵۴
۱۲۵۳
۱۲۵۲
۱۲۵۱
۱۲۵۰
۱۲۴۹
۱۲۴۸
۱۲۴۷
۱۲۴۶
۱۲۴۵
۱۲۴۴
۱۲۴۳
۱۲۴۲
۱۲۴۱
۱۲۴۰
۱۲۳۹
۱۲۳۸
۱۲۳۷
۱۲۳۶
۱۲۳۵
۱۲۳۴
۱۲۳۳
۱۲۳۲
۱۲۳۱
۱۲۳۰
۱۲۲۹
۱۲۲۸
۱۲۲۷
۱۲۲۶
۱۲۲۵
۱۲۲۴
۱۲۲۳
۱۲۲۲
۱۲۲۱
۱۲۲۰
۱۲۱۹
۱۲۱۸
۱۲۱۷
۱۲۱۶
۱۲۱۵
۱۲۱۴
۱۲۱۳
۱۲۱۲
۱۲۱۱
۱۲۱۰
۱۲۰۹
۱۲۰۸
۱۲۰۷
۱۲۰۶
۱۲۰۵
۱۲۰۴
۱۲۰۳
۱۲۰۲
۱۲۰۱
۱۲۰۰
۱۱۹۹
۱۱۹۸
۱۱۹۷
۱۱۹۶
۱۱۹۵
۱۱۹۴
۱۱۹۳
۱۱۹۲
۱۱۹۱
۱۱۹۰
۱۱۸۹
۱۱۸۸
۱۱۸۷
۱۱۸۶
۱۱۸۵
۱۱۸۴
۱۱۸۳
۱۱۸۲
۱۱۸۱
۱۱۸۰
۱۱۷۹
۱۱۷۸
۱۱۷۷
۱۱۷۶
۱۱۷۵
۱۱۷۴
۱۱۷۳
۱۱۷۲
۱۱۷۱
۱۱۷۰
۱۱۶۹
۱۱۶۸
۱۱۶۷
۱۱۶۶
۱۱۶۵
۱۱۶۴
۱۱۶۳
۱۱۶۲
۱۱۶۱
۱۱۶۰
۱۱۵۹
۱۱۵۸
۱۱۵۷
۱۱۵۶
۱۱۵۵
۱۱۵۴
۱۱۵۳
۱۱۵۲
۱۱۵۱
۱۱۵۰
۱۱۴۹
۱۱۴۸
۱۱۴۷
۱۱۴۶
۱۱۴۵
۱۱۴۴
۱۱۴۳
۱۱۴۲
۱۱۴۱
۱۱۴۰
۱۱۳۹
۱۱۳۸
۱۱۳۷
۱۱۳۶
۱۱۳۵
۱۱۳۴
۱۱۳۳
۱۱۳۲
۱۱۳۱
۱۱۳۰
۱۱۲۹
۱۱۲۸
۱۱۲۷
۱۱۲۶
۱۱۲۵
۱۱۲۴
۱۱۲۳
۱۱۲۲
۱۱۲۱
۱۱۲۰
۱۱۱۹
۱۱۱۸
۱۱۱۷
۱۱۱۶
۱۱۱۵
۱۱۱۴
۱۱۱۳
۱۱۱۲
۱۱۱۱
۱۱۱۰
۱۱۰۹
۱۱۰۸
۱۱۰۷
۱۱۰۶
۱۱۰۵
۱۱۰۴
۱۱۰۳
۱۱۰۲
۱۱۰۱
۱۱۰۰
۱۰۹۹
۱۰۹۸
۱۰۹۷
۱۰۹۶
۱۰۹۵
۱۰۹۴
۱۰۹۳
۱۰۹۲
۱۰۹۱
۱۰۹۰
۱۰۸۹
۱۰۸۸
۱۰۸۷
۱۰۸۶
۱۰۸۵
۱۰۸۴
۱۰۸۳
۱۰۸۲
۱۰۸۱
۱۰۸۰
۱۰۷۹
۱۰۷۸
۱۰۷۷
۱۰۷۶
۱۰۷۵
۱۰۷۴
۱۰۷۳
۱۰۷۲
۱۰۷۱
۱۰۷۰
۱۰۶۹
۱۰۶۸
۱۰۶۷
۱۰۶۶
۱۰۶۵
۱۰۶۴
۱۰۶۳
۱۰۶۲
۱۰۶۱
۱۰۶۰
۱۰۵۹
۱۰۵۸
۱۰۵۷
۱۰۵۶
۱۰۵۵
۱۰۵۴
۱۰۵۳
۱۰۵۲
۱۰۵۱
۱۰۵۰
۱۰۴۹
۱۰۴۸
۱۰۴۷
۱۰۴۶
۱۰۴۵
۱۰۴۴
۱۰۴۳
۱۰۴۲
۱۰۴۱
۱۰۴۰
۱۰۳۹
۱۰۳۸
۱۰۳۷
۱۰۳۶
۱۰۳۵
۱۰۳۴
۱۰۳۳
۱۰۳۲
۱۰۳۱
۱۰۳۰
۱۰۲۹
۱۰۲۸
۱۰۲۷
۱۰۲۶
۱۰۲۵
۱۰۲۴
۱۰۲۳
۱۰۲۲
۱۰۲۱
۱۰۲۰
۱۰۱۹
۱۰۱۸
۱۰۱۷
۱۰۱۶
۱۰۱۵
۱۰۱۴
۱۰۱۳
۱۰۱۲
۱۰۱۱
۱۰۱۰
۱۰۰۹
۱۰۰۸
۱۰۰۷
۱۰۰۶
۱۰۰۵
۱۰۰۴
۱۰۰۳
۱۰۰۲
۱۰۰۱
۱۰۰۰

بسمه تعالی

پیشگفتار

سرشماری عمومی نفوس و مسکن در ایران به موجب قانون، هر ۱۰ سال یکبار توسط مرکز آمار ایران انجام می‌شود. تاکنون چهار سرشماری عمومی نفوس و مسکن در سالهای ۱۳۳۵، ۱۳۴۵، ۱۳۵۵ و ۱۳۶۵ به مرحله اجرا درآمده است. نخستین سرشماری، توسط اداره کل آمار عمومی، و سرشماریهای بعدی، توسط مرکز آمار ایران انجام گرفته است. سرشماری سال ۱۳۶۵، اولین سرشماری در نظام جمهوری اسلامی ایران است که علی‌رغم جنگ تحمیلی، محاصره اقتصادی و مزیقه‌های ناشی از هر یک، به حول و قوه الهی مطابق برنامه پیش‌بینی شده به نحو مطلوب به انجام رسید. سرشماری عمومی نفوس و مسکن، مناسبترین ابزار برنامه‌ریزیهای توسعه اجتماعی، اقتصادی و فرهنگی در کشور است که با ارائه آمار و اطلاعات درست، رهنمودهای لازم برای رسیدن به اهداف برنامه‌ریزیهای کوتاه‌مدت، میان‌مدت و بلندمدت را در اختیار سیاست‌گذاران، مسئولان و برنامه‌ریزان کشور قرار می‌دهد.

وسعت و عظمت کار سرشماری، مرکز آمار ایران را بر آن داشت که از نیمه دوم سال ۱۳۶۱ با برنامه‌ریزیهای دقیق، فعالیت مستمر و پیگیری را برای تهیه مقدمات سرشماری عمومی نفوس و مسکن آغاز کند. اولین قدم در این زمینه، شناخت نیازهای اساسی دستگاههای مسئول کشور بود که بر آن اساس، طرح مقدماتی سرشماری تهیه شد و به طور آزمایشی در مناطق شهری و روستایی سه شهرستان آستانه اشرفیه از استان گیلان، سراوان از استان سیستان و بلوچستان و شادگان از استان خوزستان و نیز در چند حوزه نمونه در هر یک از استانهای دیگر به مرحله اجرا درآمد. با استفاده از نتایج حاصل از آزمایش سرشماری، پرسشنامه‌ها، فرمها و دستورالعملهای فنی و اجرایی مورد تجدید نظر قرار گرفت و بر آن اساس، طرح نهایی سرشماری تهیه و آماده اجرا شد. عملیات اجرایی سرشماری به طور همزمان در تمام نقاط کشور از تاریخ ۱۶ تا ۳۰ مهرماه سال ۱۳۶۵ انجام شد. در این مرحله، سازمان برنامه و بودجه استانها، مراکز تربیت معلم و سایر سازمانها و موسسات دولتی و همچنین نهادهای انقلاب اسلامی، همکاریهای ارزنده‌ای با مرکز آمار ایران داشتند و مردم فداکار ایران نیز با همیاری و مساعدت خود، امکان اجرای موفقیت آمیز سرشماری را فراهم آوردند.

پرسشنامه‌هایی که در جریان اجرای سرشماری تکمیل شده است، حجم عظیمی از اطلاعات آماری را در بر دارد که در جداول متعدد، برای هر یک از سطوح جغرافیایی، قابل استخراج و ارائه است. برخی از این اطلاعات در قالب نشریات نتایج سرشماری ارائه می‌شود و سایر اطلاعات در صورت نیاز و برحسب مورد، در اختیار استفاده‌کنندگان قرار خواهد گرفت.

فرهنگ آبادیهای شهرستان ، یکی از مجموعه نشریات نتایج سرشماری عمومی نفوس و مسکن است که در ۱۹۵ جلد برای ۱۹۵ شهرستان (بر اساس تقسیمات کشوری در زمان سرشماری) منتشر می شود . در هر یک از این نشریات ، ۳۹ خصوصیت عمده جمعیتی ، اجتماعی ، اقتصادی و فرهنگی برای هر یک از آبادیهای دارای سکنه و نیز جدولی در مورد آبادیهای خالی از سکنه شهرستان به تفکیک بخش و دهستان ارائه شده است . همچنین این نشریات شامل نقشه کشور (که نشان دهنده موقعیت شهرستان در داخل استان است) ، نقشه شهرستان (به تفکیک بخش و دهستان ، و موقعیت مراکز بخش ، نقاط شهری و آبادیهای دارای ۲۰۰۰ نفر جمعیت و بیشتر) و نقشه های مربوط به بخش یا بخشهای شهرستان (به تفکیک دهستان و آبادیهای دارای ۲۰ خانوار و بیشتر) است .

لازم به یادآوری است ، نقشه شهرستانها که موقعیت کلیه آبادیها (دارای سکنه و خالی از سکنه) روی آن مشخص شده ، در مرکز آمار ایران موجود و قابل ارائه به استفاده کنندگان است .

امید است این مجموعه از نشریات نتایج سرشماری بتواند اطلاعات لازم برای شناخت اوضاع اجتماعی و اقتصادی آبادیهای کشور را در اختیار تصمیم گیران ، برنامه ریزان و پژوهشگران قرار دهد .

مرکز آمار ایران

فهرست مندرجات فرهنگ آبادیهای شهرستان نیشابور

صفحه

عنوان

تعاریف و مفاهیم مورد استفاده در سرشماری عمومی نفوس و مسکن سال ۱۳۶۵ (ویژه فرهنگ آبادیها)

یک جمعیت (جامعه مورد سرشماری)
یک خانوار
دو اقامتگاه معمولی
دو شهر (نقطه شهری)
دو آبادی (نقطه روستایی)
دو جمعیت ساکن در نقاط شهری
دو جمعیت ساکن در نقاط روستایی
دو سن
دو مهاجران وارد شده
دو محل تولد
دو باسواد
سه کار
سه وضع فعالیت در ۷ روز گذشته

مفاهیم به کار رفته در این نشریه

چهار نسبت جنسی
چهار گروههای عمده سنی
چهار نسبت باسوادی

ویژگیهای عمده نقاط روستایی شهرستان

۱ جمعیت
۴ خانوار
۴ مهاجرت
۵ سواد
۷ وضع فعالیت
۹ نقشه تقسیمات کشوری جمهوری اسلامی ایران به تفکیک استان : ۱۳۶۵
۱۰ نقشه شهرستان به تفکیک بخش و دهستان

- ۱۱ نقشه روستایی بخش تخت جلگه شهرستان نیشابور از استان خراسان (دهستانهای تخت جلگه و طاغنکوه)
- ۱۲ نقشه روستایی بخش تخت جلگه شهرستان نیشابور از استان خراسان (دهستان عشق آباد)
- ۱۳ نقشه روستایی بخش زبرخان شهرستان نیشابور از استان خراسان (دهستانهای زبرخان و اسحق آباد)
- ۱۴ نقشه روستایی بخش زبرخان شهرستان نیشابور از استان خراسان (دهستان اردوغش)
- ۱۵ نقشه روستایی بخش سرولایت شهرستان نیشابور از استان خراسان
- ۱۶ نقشه روستایی بخش مرکزی شهرستان نیشابور از استان خراسان (دهستان مازول)
- ۱۷ نقشه روستایی بخش مرکزی شهرستان نیشابور از استان خراسان (دهستان دربقاضی)
- ۱۸ نقشه روستایی بخش مرکزی شهرستان نیشابور از استان خراسان (دهستان ریوند)

جداول

- ۲۵ خصوصیات اجتماعی - اقتصادی آبادیهای دارای سکنه شهرستان
- ۵۰ نوع راه و فعالیت کشاورزی آبادیهای خالی از سکنه شهرستان

پیوستها

فرم ۳ - (پرسشنامه آبادی)

فهرست مجموعه نشریات فرهنگ آبادیهای کشور براساس نتایج سرشماری عمومی نفوس و مسکن سال ۱۳۶۵

Handwritten notes and signatures in the top right corner, including the number 48712 and some illegible text.

تعاریف و مفاهیم مورد استفاده در سرشماری عمومی نفوس و مسکن سال ۱۳۶۵ (ویژه فرهنگ آبادیها)

جمعیت (جامعه مورد سرشماری)

اعضای همه خانوارهای معمولی ساکن و دستجمعی که اقامتگاه معمولی آنان در زمان سرشماری در ایران قرار دارد و نیز اعضای کلیه خانوارهای معمولی غیر ساکن کشور، جامعه مورد سرشماری را تشکیل می‌دهند. اعضای هیئتهای سیاسی و سفارتخانه‌های خارجی در ایران و افراد خانواده آنان جزو جامعه مورد سرشماری محسوب نمی‌شوند، اما ایرانیان عضو هیئتهای سیاسی و سفارتخانه‌های ایران در خارج از کشور و افراد خانواده آنان، جزو جامعه مورد سرشماری به حساب می‌آیند.

خانوار

خانوار از چند نفر تشکیل می‌شود که با هم در یک اقامتگاه زندگی می‌کنند، با یکدیگر هم‌خرج هستند و معمولاً " با هم غذا می‌خورند. فردی که به تنهایی زندگی می‌کند نیز، خانوار تلقی می‌شود. خانوار معمولی: خانوار با تعریف فوق، اکثر افراد کشور را در بر می‌گیرد و به همین دلیل این‌گونه خانوارها، " خانوار معمولی " نیز نامیده می‌شود.

خانوار معمولی ساکن: خانواری که در اقامتگاه ثابت سکونت دارد، " خانوار معمولی ساکن " نامیده می‌شود. خانوار معمولی غیر ساکن: خانواری که در زمان سرشماری در اقامتگاه ثابتی سکونت ندارد، " خانوار معمولی غیر ساکن " نامیده می‌شود. این دسته از خانوارها شامل سه گروه زیر است:

- ۱- خانوارهایی که در زمان سرشماری در کوچ به سر می‌برند و یا در خارج شهرها و آبادیها در زیر چادر زندگی می‌کنند.
 - ۲- خانوارهایی که در محل زندگی ثابتی زندگی نمی‌کنند و به‌طور مداوم محل زندگی خود را تغییر می‌دهند، مانند کولیها.
 - ۳- خانوارهایی که محل زندگی مشخص ندارند و شبها معمولاً " در پارکها، خرابه‌ها، زیرپلها و ... بیتوته می‌کنند.
- خانوار دستجمعی: مجموعه افرادی که به دلیل داشتن هدف یا ویژگیهای مشترک مانند تحصیل، بیماری روانی و ... با هم در یک موسسه از قبیل خوابگاه دانشجویی، آسایشگاه روانی و ... زندگی می‌کنند، یک خانوار دستجمعی به حساب می‌آیند. در این سرشماری، افرادی که در ندامتگاهها، بازداشتگاهها و مراکز مشابه نگهداری می‌شوند و نیز افرادی که در سربازخانهها، پادگانها، پاسگاهها، پایگاهها، یا اردوگاههای نظامی و انتظامی به‌طور جمعی به سر می‌برند و همچنین دانش‌آموزان و دانشجویان موسسات آموزشی نیروهای نظامی و انتظامی، به عنوان اعضای خانوار دستجمعی مورد سرشماری قرار نمی‌گیرند. این گونه افراد همراه با سایر اعضای خانوار معمولی خود سرشماری می‌شوند.

Handwritten notes in the bottom right corner, including the number ۷۲ and some illegible text.

اقامتگاه معمولی

اقامتگاه معمولی خانوار، محلی است که خانوار در زمان سرشماری در آنجا زندگی می‌کند، مشروط بر اینکه اقامتگاه دیگری نداشته باشد. اقامتگاه معمولی خانواری که در زمان سرشماری بیش از یک اقامتگاه دارد، محلی است که بیشترین مدت سال را در آنجا به سر می‌برد.

شهر (نقطه شهری)

منظور از شهر، هر یک از نقاطی است که دارای شهرداری باشد.

آبادی (نقطه روستایی)

آبادی به مجموعه یک یا چند مکان راضی به هم پیوسته (اعم از کشاورزی و غیرکشاورزی) گفته می‌شود که خارج از محدوده شهرها واقع شده و دارای محدوده ثبتی یا عرفی مستقل باشد. اگر آبادی در زمان سرشماری، محل سکونت خانوار یا خانوارهایی باشد، " دارای سکنه" و در غیر این صورت، " خالی از سکنه" تلقی می‌شود.

جمعیت ساکن در نقاط شهری

منظور از جمعیت ساکن در نقاط شهری در هر یک از محدوده‌های بخش، شهرستان، استان یا کشور، جمعیت کلیه شهرهایی است که در همان محدوده قرار دارد و جمعیت هر شهر عبارت است از مجموع تعداد اعضای همه خانوارهای معمولی ساکن و دستجمعی که اقامتگاه معمولی آنها در زمان سرشماری در آن شهر واقع است.

جمعیت ساکن در نقاط روستایی

منظور از جمعیت ساکن در نقاط روستایی در هر یک از محدوده‌های دهستان، بخش، شهرستان، استان یا کشور، جمعیت کلیه آبادیهایی است که در همان محدوده قرار دارد و جمعیت هر آبادی عبارت است از مجموع تعداد اعضای همه خانوارهای معمولی ساکن و دستجمعی که اقامتگاه معمولی آنها در زمان سرشماری در آن آبادی واقع است.

سن

منظور از سن، تعداد سالهای کاملی است که از زمان تولد فرد گذشته است.

مهاجران وارد شده

در هر شهر یا آبادی، آن دسته از اعضای خانوارهای معمولی ساکن و دستجمعی که متولد آنجا نباشند، مهاجر شناخته می‌شوند.

محل تولد

منظور از محل تولد، آبادی یا شهری است که در زمان تولد فرد، اقامتگاه معمولی مادر او بوده است.

باسواد

کسانی که می‌توانند به فارسی یا هر زبان دیگری متن ساده‌ای را بخوانند و بنویسند، خواه مدرک رسمی داشته یا نداشته باشند، باسواد تلقی می‌شوند. همه محصلان از جمله نوآموزان سال اول ابتدایی و سوادآموزان نهضت سوادآموزی نیز باسواد به حساب می‌آیند.

کار، هر فعالیت فکری یا بدنی است که قانوناً "مجاز باشد و به منظور کسب درآمد (نقدی، غیرنقدی) صورت گیرد .

وضع فعالیت در ۷ روز گذشته

در این سرشماری، وضع فعالیت افراد در ۷ روز پیش از مراجعه مامور سرشماری مورد نظر است. هر یک از افراد از این نظر و با توجه به تعریف کار، در یکی از گروههای زیر قرار می‌گیرند:

شاغل: افراد زیر شاغل به حساب می‌آیند:

— کسانی که دارای شغلی هستند، اعم از اینکه در ۷ روز پیش از مراجعه مامور سرشماری کار کرده و یا به عللی از قبیل مرخصی، بیماری،

تعطیل موقت محل کار و... کار نکرده‌اند و پس از رفع علت به کار خود ادامه خواهند داد.

— کسانی که شغل مستمر نداشته ولی در ۷ روز پیش از مراجعه مامور سرشماری، حداقل دو روز کار کرده‌اند.

— کسانی که تحت عنوان کارآموز در ۷ روز پیش از مراجعه مامور سرشماری به کار اشتغال داشته‌اند.

— کسانی که دارای شغلی هستند، ولی در ۷ روز پیش از مراجعه مامور سرشماری به اقتضای فصل و ماهیت فصلی کار خود، کار نکرده‌اند

(بیکاران فصلی)، مشروط بر آنکه در جستجوی کار دیگری هم نباشند.

— افرادی که به انجام خدمت وظیفه عمومی مشغول هستند.

— کسانی که در حال گذراندن دوره‌های آموزشی در دانشکده‌ها و آموزشگاههای مربوط به نیروهای نظامی و انتظامی هستند.

بیکار (جویای کار): کسانی که شاغل به حساب نمی‌آیند و در ۷ روز پیش از مراجعه مامور سرشماری در جستجوی کار بوده‌اند، بیکار (جویای

کار) تلقی می‌شوند.

محصل: کسانی که شاغل، بیکار (جویای کار) محسوب نمی‌شوند و در ۷ روز پیش از مراجعه مامور سرشماری در حال تحصیل بوده‌اند، محصل

به حساب می‌آیند.

خانه‌دار: خانه‌دار به کسانی گفته می‌شود که شاغل، بیکار (جویای کار) و محصل به حساب نمی‌آیند و بنا بر اظهار پاسخگو، در ۷ روز پیش از

مراجعه مامور سرشماری به خانه‌داری مشغول بوده‌اند.

دارای درآمد بدون کار: کسانی که شاغل، بیکار (جویای کار) محصل و خانه‌دار محسوب نمی‌شوند و درآمدهای مستمری مانند حقوق بازنشستگی،

حقوق وظیفه، درآمد املاک و مستغلات، سود سهام و... دارند، دارای درآمد بدون کار محسوب می‌شوند.

سایر: کسانی که از نظر وضع فعالیت در ۷ روز پیش از مراجعه مامور سرشماری، در هیچ یک از گروههای بالا قابل طبقه‌بندی نیستند، در گروه

سایر قرار می‌گیرند.

مفاهیم به کار رفته در این نشریه

نسبت جنسی

نسبت تعداد مردان به زنان یا زنان به مردان ، نسبت جنسی نامیده می‌شود . معمولاً " در این مورد نسبت تعداد مردان به زنان را محاسبه می‌کنند و به صورت درصد ارائه می‌دهند . یعنی اگر M تعداد مردان و F تعداد زنان در یک منطقه جغرافیایی باشد ، نسبت جنسی در آن منطقه عبارت خواهد بود از :

$$\text{نسبت جنسی} = \frac{M}{F} \times 100$$

گروههای عمده سنی

در مجموعه نشریات نتایج سرشماری عمومی نفوس و مسکن سال ۱۳۶۵ ، علاوه بر سنین منفرد و گروههای سنی منظم (۵ ساله و ۱۰ ساله) ، طبقه‌بندی سنی دیگری نیز برای جمعیت در نظر گرفته شده است که هر طبقه آن ، یک گروه عمده سنی نامیده می‌شود و عبارت است از:

افراد ۱ - ۵ ساله : نوباوگان

افراد ۶ - ۱۰ ساله : کودکان

افراد ۱۱ - ۱۴ ساله : نوجوانان

افراد ۱۵ - ۲۴ ساله : جوانان

افراد ۲۵ - ۶۴ ساله : میانسالان

افراد ۶۵ ساله و بیشتر : بزرگسالان

افرادی که سن آنان معلوم نبوده و یا امکان انتساب آنان به یکی از گروههای سنی وجود نداشته است ، در گروه " سن نامشخص" منظور شده است .

نسبت باسوادی

این نسبت در هر جامعه از تقسیم تعداد افراد با سواد در یک سن یا گروه سنی معین به جمعیت آن سن یا گروه سنی به دست می‌آید و معمولاً " به صورت " درصد " بیان می‌شود .

ویژگیهای عمده نقاط روستایی شهرستان نیشابور

نیشابور یکی از شهرستانهای استان خراسان است که در قسمت مرکزی این استان واقع شده و مرکز آن شهر نیشابور است. این شهرستان دارای ۲ شهرداری و نیشابور است. همچنین شهرستان نیشابور به ۴ بخش شامل ۱۳ دهستان تقسیم شده و متشکل از ۶۳۲ آبادی دارای سکنه و ۶۹۸ آبادی خالی از سکنه است.

جمعیت

در سرشماری عمومی نفوس و مسکن مهرماه ۱۳۶۵، شهرستان نیشابور دارای ۳۶۵۱۷۹ نفر جمعیت بوده است. از این تعداد، ۱۱۵۷۳۱ نفر ساکن در نقاط شهری، ۲۴۸۹۶۵ نفر ساکن در نقاط روستایی و بقیه غیر ساکن بودمانند.

جدول ۱- تعداد آبادیهای دارای سکنه شهرستان بر حسب بخش، تفکیک طبقات جمعیتی

بخش	جمع	۱ تا ۲۴ نفر	۲۵ تا ۴۹ نفر	۵۰ تا ۹۹ نفر	۱۰۰ تا ۲۴۹ نفر	۲۵۰ تا ۴۹۹ نفر	۵۰۰ تا ۹۹۹ نفر	۱۰۰۰ تا ۲۴۹۹ نفر	۲۵۰۰ تا ۴۹۹۹ نفر	۵۰۰۰ نفر و بیشتر
شهرستان نیشابور	۶۲۲	۷۸	۴۴	۶۳	۱۶۲	۱۲۴	۹۷	۴۶	۷	۱
تشتچند	۱۶۶	۱۶	۸	۱۷	۴۵	۳۶	۲۹	۱۴	۱	۰
زیرخان	۷۴	۱۳	۵	۶	۱۴	۱۳	۱۲	۷	۳	۱
سرولایت	۱۵۰	۱۰	۶	۱۴	۳۵	۴۰	۳۱	۱۱	۳	۰
مرکزی	۲۴۲	۳۹	۲۵	۲۶	۶۸	۴۵	۱۵	۱۴	۰	۰

از جمعیت نقاط روستایی این شهرستان ۱۲۵۰۸۱ نفر مردان و ۱۲۳۸۸۴ نفر زنان تشکیل می‌دهد. نسبت جنسی در این جمعیت نشان می‌دهد که در مقابل هر ۱۰۰ نفر زن، ۱۰۱ نفر مرد وجود دارد. این نسبت در بین اطفال کمتر از یکساله ۱۰۵ و در بین افراد ۶۵ ساله و بیشتر ۱۱۱ است. پایینترین نسبت جنسی به گروه سنی میانسالان (۲۵ - ۶۴ ساله) و بالاترین نسبت، به گروه سنی بزرگسالان (۶۵ ساله و بیشتر) تعلق دارد.

جدول ۲. جمعیت نقاط روستایی شهرستان برنج بخش در گروه‌های عمده سنی، به تفکیک جنس

نسبت جنسی	زن	مرد	مردوزن		گروه‌های عمده سنی
			درصد	تعداد	
۱۰۱	۱۲۲۸۸۴	۱۲۵۰۸۱	۱۰۰/۰۰	۲۴۸۹۶۵	شهرستان نیشابور
۱۰۵	۴۲۹۰	۴۵۱۴	۳/۵۴	۸۸۰۴	اطفال / کمتر از یکساله /
۱۰۶	۲۳۰۵۲	۲۴۳۸۴	۱۹/۰۵	۴۷۴۳۶	نوباوگان / ۱-۵ ساله /
۱۰۴	۱۹۸۵۳	۲۰۶۷۶	۱۶/۲۸	۴۰۵۲۹	کودکان / ۶-۱۰ ساله /
۱۰۳	۱۲۳۴۰	۱۲۷۲۴	۱۰/۰۷	۲۵۰۶۴	نوجوانان / ۱۱-۱۴ ساله /
۱۰۰	۲۱۳۱۶	۲۱۲۷۹	۱۷/۱۱	۴۲۵۹۵	جوانان / ۱۵-۲۴ ساله /
۹۵	۳۹۲۳۸	۳۷۲۹۵	۳۰/۷۴	۷۶۵۳۳	میانسالان / ۲۵-۶۴ ساله /
۱۱۱	۳۷۹۰	۴۱۹۶	۳/۲۱	۷۹۸۶	بزرگسالان / ۶۵ ساله و بیشتر /
*	۵	۱۳	۰/۰۱	۱۸	نامشخص
۱۰۲	۳۲۲۳۸	۳۴۰۲۲	۱۰۰/۰۰	۶۷۲۶۰	بخش تختجلگه
۱۰۹	۱۱۸۸	۱۲۶۹	۳/۷۰	۲۴۸۷	اطفال / کمتر از یکساله /
۱۰۹	۶۳۸۸	۶۶۵۴	۱۹/۸۴	۱۳۰۴۲	نوباوگان / ۱-۵ ساله /
۱۰۶	۵۶۰۸	۵۹۵۶	۱۷/۱۹	۱۱۵۶۴	کودکان / ۶-۱۰ ساله /
۱۰۱	۳۳۱۴	۳۳۶۰	۹/۹۲	۶۶۷۴	نوجوانان / ۱۱-۱۴ ساله /
۱۰۰	۵۵۳۱	۵۵۵۳	۱۶/۴۸	۱۱۰۸۴	جوانان / ۱۵-۲۴ ساله /
۹۶	۱۰۲۶۳	۹۸۱۲	۲۹/۸۵	۲۰۰۷۵	میانسالان / ۲۵-۶۴ ساله /
۱۱۴	۹۴۵	۱۰۸۱	۳/۰۱	۲۰۲۶	بزرگسالان / ۶۵ ساله و بیشتر /
*	۱	۷	۰/۰۱	۸	نامشخص
۱۰۰	۲۲۶۳۵	۲۳۶۷۸	۱۰۰/۰۰	۴۶۳۱۳	بخش زیرخان
۱۰۱	۸۸۸	۸۹۳	۳/۷۶	۱۷۸۱	اطفال / کمتر از یکساله /
۱۰۴	۴۴۷۰	۴۶۶۴	۱۹/۳۱	۹۱۳۴	نوباوگان / ۱-۵ ساله /
۱۰۴	۲۷۷۸	۲۹۳۹	۱۶/۳۱	۷۷۱۷	کودکان / ۶-۱۰ ساله /
۱۰۰	۲۳۷۵	۲۳۷۹	۱۰/۰۵	۴۷۵۴	نوجوانان / ۱۱-۱۴ ساله /
۱۰۳	۲۸۶۳	۲۹۶۵	۱۶/۵۵	۷۸۲۸	جوانان / ۱۵-۲۴ ساله /
۹۴	۷۴۷۸	۷۰۱۱	۳۰/۶۲	۱۴۴۸۹	میانسالان / ۲۵-۶۴ ساله /
۱۰۶	۷۸۳	۸۲۷	۳/۴۰	۱۶۱۰	بزرگسالان / ۶۵ ساله و بیشتر /
*	۰	۰	۰/۰۰	۰	نامشخص

جدول ۲- جمعیت تعاد روستایی شهرستان بر حسب بخش و گروه‌های عمده‌سنی، به تفکیک جنس (دنباله)

سنت سن	زن	مرد	مردوزن		گروه‌های عمده‌سنی
			درصد	تعداد	
۹۹	۲۲۷۸۶	۲۲۴۲۰	۱۰۰/۰۰	۶۷۲۰۶	بخش مرو ولایت
۱۰۵	۱۰۶۲	۱۱۱۷	۲/۲۴	۲۱۷۹	اطفال / کمتر از یکساله /
۱۰۵	۶۰۴۶	۶۲۲۷	۱۸/۴۳	۱۲۲۸۳	نوباوگان / ۱-۵ساله /
۱۰۵	۵۱۸۹	۵۴۷۱	۱۵/۸۶	۱۰۶۶۰	کودکان / ۶-۱۰ساله /
۱۰۲	۲۲۲۲	۲۴۲۹	۱۰/۰۵	۶۷۵۱	نوجوانان / ۱۱-۱۴ساله /
۹۱	۶۰۰۲	۵۴۷۱	۱۷/۰۷	۱۱۴۷۳	جوانان / ۱۵-۲۴ساله /
۹۵	۱۱۱۱۲	۱۰۵۰۱	۳۲/۱۶	۲۱۶۱۳	میانسالان / ۲۵-۶۴ساله /
۱۰۴	۱۰۴۹	۱۰۹۰	۲/۱۸	۲۱۳۹	بزرگسالان / ۶۵ساله و بیشتر /
*	۴	۴	۰/۰۱	۸	نامشخص
۱۰۲	۲۲۲۲۵	۲۲۹۶۱	۱۰۰/۰۰	۶۷۱۸۶	بخش مرکزی
۱۰۵	۱۱۵۲	۱۲۰۵	۲/۵۱	۲۳۵۷	اطفال / کمتر از یکساله /
۱۰۵	۶۱۴۸	۶۴۲۹	۱۸/۲۲	۱۲۵۷۷	نوباوگان / ۱-۵ساله /
۱۰۱	۵۲۷۸	۵۳۱۰	۱۵/۲۶	۱۰۵۸۸	کودکان / ۶-۱۰ساله /
۱۰۷	۲۳۲۹	۲۵۵۶	۱۰/۲۵	۶۸۸۵	نوجوانان / ۱۱-۱۴ساله /
۱۰۶	۵۹۲۰	۶۲۹۰	۱۸/۱۷	۱۲۲۱۰	جوانان / ۱۵-۲۴ساله /
۹۶	۱۰۳۸۵	۹۹۷۱	۳۰/۳۰	۲۰۳۵۶	میانسالان / ۲۵-۶۴ساله /
۱۱۸	۱۰۱۳	۱۱۹۸	۳/۲۹	۲۲۱۱	بزرگسالان / ۶۵ساله و بیشتر /
*	۰	۲	۰/۰۰	۲	نامشخص

* محاسبه مفهوم ندارد.

✓ خانوار

در سرشماری مهرماه ۱۳۶۵، شهرستان نیشابور دارای ۷۵۹۷۷ خانوار بوده است. از این تعداد ۲۴۶۶۱ خانوار ساکن در نقاط شهری، ۵۱۲۲۶ خانوار ساکن در نقاط روستایی و بقیه غیر ساکن بودمانند.

✓ جدول ۳- تعداد آبادیهای دارای سکنه شهرستان بر حسب بخش، بطنیکت کرده بزرگی تعداد خانوار

بخش	مجموع	۱ تا ۴ خانوار	۵ تا ۹ خانوار	۱۰ تا ۱۹ خانوار	۲۰ تا ۲۹ خانوار	۳۰ تا ۴۹ خانوار	۵۰ تا ۹۹ خانوار	۱۰۰ تا ۱۹۹ خانوار	۲۰۰ تا ۴۹۹ خانوار	۵۰۰ تا ۹۹۹ خانوار	۱۰۰۰ خانوار و بیشتر
شهرستان نیشابور	۶۲۲	۷۶	۴۰	۶۶	۱۵۹	۱۳۷	۶۸	۴۴	۱۱	۱	
تختچلده	۱۶۶	۱۶	۶	۲۰	۴۲	۳۸	۲۸	۱۳	۲	۰	
زبرخان	۷۴	۱۳	۴	۸	۱۱	۱۴	۱۲	۷	۴	۱	
مرولایت	۱۵۰	۸	۸	۱۳	۳۴	۴۱	۳۰	۱۱	۵	۰	
مرکزی	۲۴۲	۳۹	۲۲	۲۵	۷۱	۴۴	۲۸	۱۳	۰	۰	

متوسط تعداد افراد در خانوارهای معمولی ساکن نقاط روستایی این شهرستان ۴/۹ نفر است. بیشترین تعداد خانوار، مربوط به خانوارهای ۲ نفره و کمترین آن مربوط به خانوارهای ۱۰ نفره و بیشتر است.

✓ جدول ۴- خانوارهای معمولی ساکن نقاط روستایی شهرستان بر حسب بخش، بطنیکت تعداد افراد در خانوار

بخش	مجموع	۱ نفر	۲ نفر	۳ نفر	۴ نفر	۵ نفر	۶ نفر	۷ نفر	۸ نفر	۹ نفر	۱۰ نفر و بیشتر
شهرستان نیشابور	۵۱۲۲۲	۲۸۲۹	۷۱۵۶	۶۴۷۹	۶۵۶۱	۶۷۲۰	۶۵۰۴	۵۷۳۹	۴۲۷۰	۲۲۸۹	۱۶۶۵
بخش تختچلده	۱۲۴۶۸	۸۷۹	۱۷۶۵	۱۶۹۵	۱۷۰۲	۱۸۰۸	۱۶۹۸	۱۴۹۰	۱۱۷۰	۶۴۶	۵۱۵
بخش زبرخان	۹۹۰۳	۷۰۱	۱۴۷۹	۱۲۸۴	۱۳۱۴	۱۳۲۵	۱۲۷۳	۱۰۷۴	۷۶۰	۴۱۳	۲۸۱
بخش مرولایت	۱۴۱۶۸	۱۲۲۹	۲۰۹۵	۱۷۸۵	۱۷۵۲	۱۷۹۴	۱۸۱۸	۱۴۶۰	۱۱۵۶	۵۷۶	۴۰۳
بخش مرکزی	۱۳۶۸۳	۱۰۳۰	۱۸۱۷	۱۷۱۵	۱۷۹۴	۱۷۹۳	۱۷۱۵	۱۴۱۵	۱۱۸۴	۶۵۴	۴۶۶

مهاجرت

در سرشماری عمومی نفوس و مسکن مهرماه ۱۳۶۵، ۸۹/۷ درصد از جمعیت نقاط روستایی شهرستان نیشابور در همان آبادی که در زمان سرشماری اقامت داشتند متولد شدهاند. مقایسه محل تولد افراد با محلی که در زمان سرشماری در آنجا اقامت داشتند نشان می دهد که ۷/۹ درصد جمعیت نقاط روستایی این شهرستان از آبادی به آبادی و ۹/۰ درصد از شهر به آبادی، در طول زندگی شان مهاجرت کردهاند.

جدول ۵ جمعیت نقاط روستایی شهرستان بر حسب گروههای عمده شغلی، به تفکیک محل تولد

اطلاعات	تولد در جای دیگر			تولد در آبادی محل اقامت	جمع	گروههای عمده شغلی
	خارج کشور	شهر	آبادی			
۲۲۷۹	۴۵۶	۲۱۴۶	۱۹۶۲۱	۲۲۳۲۶۳	۲۴۸۹۶۵	شهرستان نیشابور
۲۱۹	۳	۳۱	۳۷	۸۵۱۴	۸۸۰۴	اطفال / کمتر از یکساله /
۱۰۲۸	۷۰	۲۱۴	۶۴۲	۴۵۴۷۲	۴۷۴۳۶	نوباوگان / ۱-۵ ساله /
۶۱۵	۷۳	۲۴۸	۱۳۰۹	۳۸۲۸۴	۴۰۵۲۹	کودکان / ۶-۱۰ ساله /
۳۳۵	۴۰	۱۸۱	۱۱۹۹	۲۳۳۰۹	۲۵۰۶۴	نوجوانان / ۱۱-۱۴ ساله /
۵۰۰	۹۲	۵۰۹	۳۵۸۸	۳۷۹۰۶	۴۲۵۹۵	چوانان / ۱۵-۲۴ ساله /
۵۹۹	۱۶۴	۸۶۳	۱۱۶۶۷	۶۳۲۴۰	۷۶۵۲۳	میانسالان / ۲۵-۶۴ ساله /
۷۲	۱۴	۱۰۰	۱۱۷۷	۶۶۲۳	۷۹۸۶	بزرگسالان / ۶۵ ساله و بیشتر /
۱	۰	۰	۳	۱۵	۱۸	شامخص

سواد

در سرشماری مهرماه ۱۳۶۵ شهرستان نیشابور، از ۱۹۲۷۲۵ نفر جمعیت ۶ ساله و بیشتر نقاط روستایی این شهرستان، ۴۹/۹ درصد باسواد بودند. نسبت باسوادی در این جمعیت برای مردان، ۶۲/۵ درصد و برای زنان، ۳۷/۳ درصد بوده است. این نسبت برای افراد لازمالتعلیم (۶-۱۴ ساله)، ۸۳/۱ درصد و برای افراد ۱۵ ساله و بیشتر، ۳۲/۷ درصد بوده است.

جدول ۶ - درصد باسوادان بی سوادان در جمعیت ۶ ساله و بیشتر نقاط روستایی شهرستان بر حسب جنس و گروههای عمده شغلی به تفکیک محل تولد

اطلاعات	بی سواد		باسواد		جمع	گروههای عمده شغلی
	زن	مرد	زن	مرد		
۰/۲۹	۶۲/۲۷	۳۷/۲۴	۳۷/۲۹	۶۲/۵۳	۱۰۰/۰۰	شهرستان نیشابور
۰/۶۳	۲۳/۴۳	۷/۰۸	۷۵/۷۷	۹۲/۴۵	۱۰۰/۰۰	کودکان / ۶-۱۰ ساله /
۰/۱۶	۲۹/۲۵	۸/۱۲	۷۰/۴۵	۹۱/۷۵	۱۰۰/۰۰	نوجوانان / ۱۱-۱۴ ساله /
۰/۱۳	۵۳/۰۷	۲۵/۰۵	۴۶/۸۱	۷۴/۸۱	۱۰۰/۰۰	چوانان / ۱۵-۲۴ ساله /
۰/۱۶	۹۴/۱۶	۶۵/۶۰	۵/۶۶	۳۴/۲۶	۱۰۰/۰۰	میانسالان / ۲۵-۶۴ ساله /
۰/۹۱	۹۷/۱۵	۸۳/۷۰	۱/۷۲	۱۵/۵۹	۱۰۰/۰۰	بزرگسالان / ۶۵ ساله و بیشتر /

جدول ۶- در صوبه سوادان و جمعیت ۶ ساله بیشتر تقاطر دستای شهرستان بر حسب جنس و گروههای عمده شغلی بنگلیک جنس (دنبال)

انگارشده	لی سواد		باسواد		جمع	گروههای عمده شغلی
	زن	مرد	زن	مرد		
۰/۲۸	۶۱/۹۲	۳۷/۴۹	۳۷/۷۵	۶۲/۲۹	۱۰۰/۰۰	بخش تختجلگه
۰/۶۱	۲۰/۲۹	۶/۳۳	۷۸/۹۴	۹۳/۲۲	۱۰۰/۰۰	کودکان/ ۶-۱۰ ساله /
۰/۱۲	۲۸/۷۶	۸/۰۷	۷۱/۰۶	۹۱/۸۸	۱۰۰/۰۰	نوجوانان/ ۱۱-۱۴ ساله /
۰/۱۱	۵۷/۴۲	۲۸/۰۹	۴۲/۴۷	۷۱/۸۰	۱۰۰/۰۰	جوانان/ ۱۵-۲۴ ساله /
۰/۱۵	۹۴/۵۷	۶۶/۴۱	۵/۲۴	۳۳/۴۷	۱۰۰/۰۰	میانسالان/ ۲۵-۶۴ ساله /
۱/۰۹	۹۶/۸۳	۸۲/۷۲	۱/۹۰	۱۵/۳۶	۱۰۰/۰۰	بزرگسالان/ ۶۵ ساله و بیشتر /
۰/۲۸	۶۱/۵۷	۳۷/۷۶	۳۸/۱۱	۶۲/۰۰	۱۰۰/۰۰	بخش زیرخان
۰/۵۲	۲۲/۴۲	۷/۸۷	۷۷/۰۵	۹۱/۶۲	۱۰۰/۰۰	کودکان/ ۶-۱۰ ساله /
۰/۱۷	۲۷/۹۶	۹/۴۶	۷۱/۸۳	۹۰/۴۲	۱۰۰/۰۰	نوجوانان/ ۱۱-۱۴ ساله /
۰/۱۱	۵۴/۰۵	۲۷/۶۴	۴۵/۸۲	۷۲/۲۶	۱۰۰/۰۰	جوانان/ ۱۵-۲۴ ساله /
۰/۱۸	۹۲/۲۶	۶۴/۴۶	۷/۵۲	۳۵/۴۲	۱۰۰/۰۰	میانسالان/ ۲۵-۶۴ ساله /
۱/۱۸	۹۶/۴۲	۸۳/۸۰	۲/۰۴	۱۵/۳۶	۱۰۰/۰۰	بزرگسالان/ ۶۵ ساله و بیشتر /
۰/۲۸	۶۷/۴۳	۳۷/۸۰	۳۲/۲۷	۶۱/۹۵	۱۰۰/۰۰	بخش سرولایت
۰/۵۵	۲۴/۱۱	۸/۳۹	۶۵/۱۰	۹۱/۲۸	۱۰۰/۰۰	کودکان/ ۶-۱۰ ساله /
۰/۲۷	۳۷/۳۹	۷/۴۱	۶۲/۳۱	۹۲/۳۶	۱۰۰/۰۰	نوجوانان/ ۱۱-۱۴ ساله /
۰/۱۳	۵۵/۴۱	۲۲/۸۱	۴۴/۵۴	۷۶/۹۷	۱۰۰/۰۰	جوانان/ ۱۵-۲۴ ساله /
۰/۱۹	۹۵/۵۸	۶۶/۵۰	۴/۲۵	۲۳/۲۰	۱۰۰/۰۰	میانسالان/ ۲۵-۶۴ ساله /
۰/۶۵	۹۷/۹۰	۷۹/۶۳	۱/۴۳	۱۹/۷۲	۱۰۰/۰۰	بزرگسالان/ ۶۵ ساله و بیشتر /
۰/۳۱	۵۸/۱۹	۳۶/۱۶	۴۱/۴۲	۶۳/۶۰	۱۰۰/۰۰	بخش مرکزی
۰/۸۲	۱۷/۰۰	۵/۹۷	۸۱/۹۶	۹۳/۴۱	۱۰۰/۰۰	کودکان/ ۶-۱۰ ساله /
۰/۱۰	۲۲/۹۲	۷/۹۶	۷۶/۹۹	۹۱/۹۳	۱۰۰/۰۰	نوجوانان/ ۱۱-۱۴ ساله /
۰/۱۷	۴۵/۹۸	۲۲/۶۷	۵۳/۸۲	۷۷/۱۹	۱۰۰/۰۰	جوانان/ ۱۵-۲۴ ساله /
۰/۱۳	۹۳/۶۰	۶۴/۶۶	۶/۲۴	۳۵/۲۴	۱۰۰/۰۰	میانسالان/ ۲۵-۶۴ ساله /
۰/۸۱	۹۷/۲۴	۸۷/۳۱	۱/۵۸	۱۲/۱۹	۱۰۰/۰۰	بزرگسالان/ ۶۵ ساله و بیشتر /

وضع فعالیت

در سرشماری مهرماه ۱۳۶۵، ۴۲/۹ درصد جمعیت ۱۰ ساله و بیشتر نقاط روستایی شهرستان نیشابور را افراد شاغل و بیکار (جویای کار) تشکیل می‌دهد. نسبت افراد شاغله به جمعیت ۱۰ ساله و بیشتر در نقاط روستایی این شهرستان، ۳۹/۲ درصد بوده است. این نسبت برای مردان، ۶۸/۸ درصد و برای زنان، ۱۰/۱ درصد بوده است.

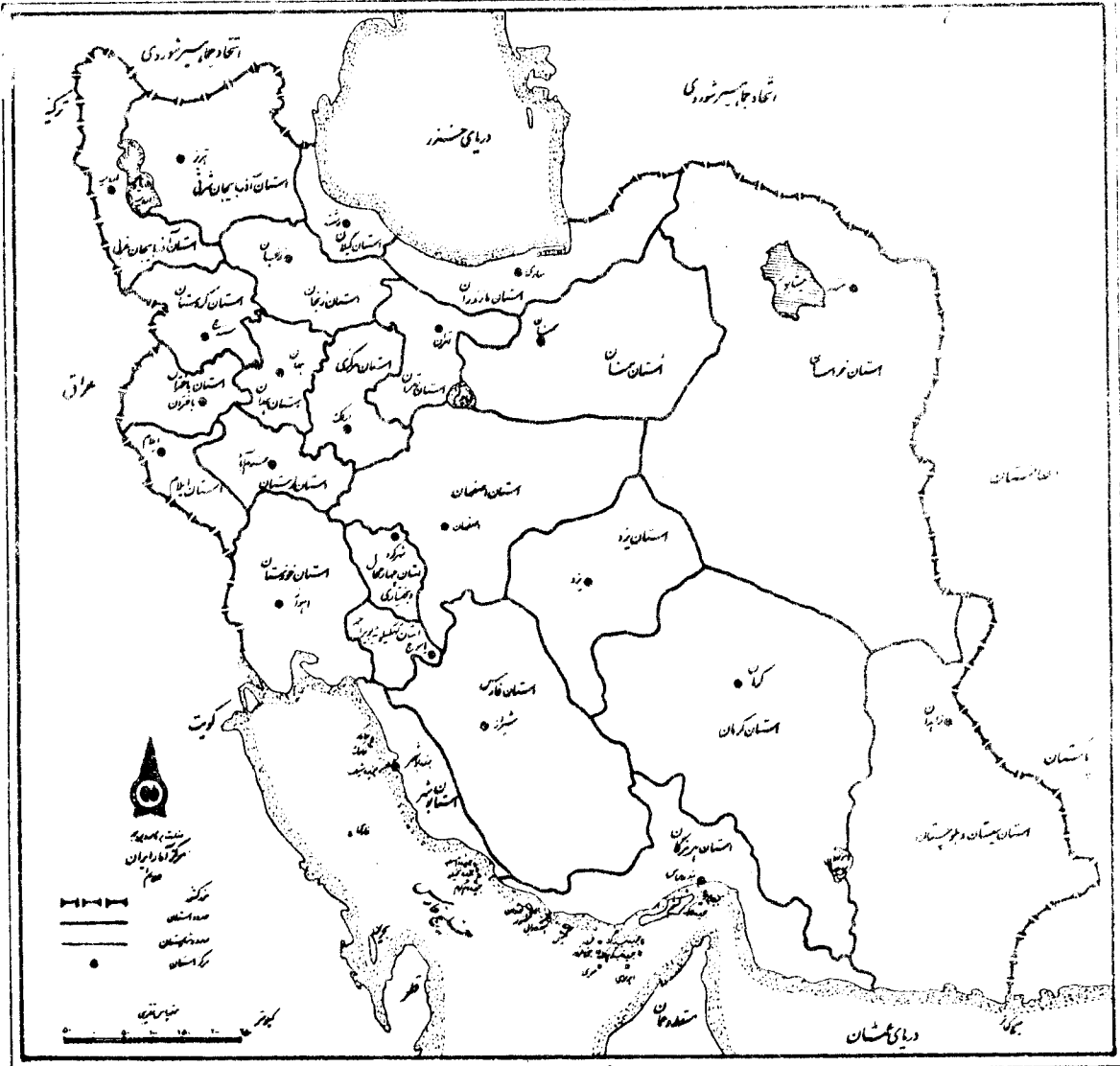
جدول ۷- جمعیت ۱۰ ساله و بیشتر نقاط روستایی شهرستان بر حسب بخش، وضع فعالیت، بفرقیات جنس

زن		مرد		مرد و زن		وضع فعالیت
درصد	تعداد	درصد	تعداد	درصد	تعداد	
۱۰۰/۰۰	۸۰۳۴۳	۱۰۰/۰۰	۷۹۳۲۸	۱۰۰/۰۰	۱۵۹۶۷۱	شهرستان نیشابور
۱۰/۰۷	۸۰۸۸	۶۸/۷۸	۵۴۵۶۰	۳۹/۲۴	۶۲۶۴۸	شاغل
۱/۸۵	۱۴۸۷	۵/۵۳	۴۳۹۰	۲/۶۸	۵۸۷۷	بیکار / جویای کار /
۸/۶۸	۶۹۷۱	۱۸/۰۴	۱۴۳۱۳	۱۲/۳۳	۲۱۲۸۴	محصل
۷۲/۷۰	۵۸۴۱۰	۱/۴۰	۱۱۱۳	۳۷/۲۸	۵۹۵۲۳	خانه دار
۱/۱۶	۹۳۱	۱/۲۲	۹۶۴	۱/۱۹	۱۸۹۵	دارای درآمد بدون کار
۵/۰۷	۴۰۷۳	۴/۷۴	۳۷۵۹	۴/۹۱	۷۸۳۲	سایر
۰/۴۸	۳۸۳	۰/۲۹	۲۲۹	۰/۳۸	۶۱۲	اظهار نشده
۱۰۰/۰۰	۲۱۰۳۸	۱۰۰/۰۰	۲۰۸۸۴	۱۰۰/۰۰	۴۱۹۲۲	بخش تخت‌جلگه
۹/۶۳	۲۰۲۷	۷۱/۰۱	۱۴۸۲۹	۴۰/۲۱	۱۶۸۵۶	شاغل
۰/۹۵	۱۹۹	۴/۹۸	۱۰۳۹	۲/۹۵	۱۲۳۸	بیکار / جویای کار /
۹/۰۰	۱۸۹۴	۱۷/۱۴	۳۵۸۰	۱۳/۰۶	۵۴۷۴	محصل
۷۳/۲۵	۱۵۴۱۱	۰/۸۷	۱۸۱	۳۷/۱۹	۱۵۵۹۲	خانه دار
۱/۱۹	۲۵۰	۱/۲۹	۲۷۰	۱/۲۴	۵۲۰	دارای درآمد بدون کار
۵/۴۳	۱۱۴۳	۴/۴۱	۹۲۲	۴/۹۳	۲۰۶۵	سایر
۰/۵۴	۱۱۴	۰/۳۰	۶۳	۰/۴۲	۱۷۷	اظهار نشده
۱۰۰/۰۰	۱۵۱۷۷	۱۰۰/۰۰	۱۴۸۹۷	۱۰۰/۰۰	۳۰۰۷۴	بخش زیرخان
۱۲/۶۰	۱۹۱۲	۶۷/۹۱	۱۰۱۱۶	۳۹/۹۹	۱۲۰۲۸	شاغل
۲/۷۶	۴۱۹	۵/۰۹	۷۵۹	۲/۹۲	۱۱۷۸	بیکار / جویای کار /
۸/۵۱	۱۲۹۱	۱۸/۳۷	۲۷۳۶	۱۲/۳۹	۴۰۲۷	محصل
۷۱/۲۴	۱۰۸۱۲	۱/۵۱	۲۲۵	۳۶/۷۰	۱۱۰۲۷	خانه دار
۱/۰۵	۱۵۹	۱/۲۲	۱۸۱	۱/۱۳	۳۴۰	دارای درآمد بدون کار
۳/۲۷	۵۱۲	۵/۶۳	۸۳۹	۴/۴۹	۱۳۵۱	سایر
۰/۴۷	۷۲	۰/۲۸	۴۱	۰/۳۸	۱۱۳	اظهار نشده

جدول ۷- جمعیت ۱۰ ساله و بیشتر نقاط روستایی شهرستان بر حسب بخش و وضع فعالیت، بنگلایک جنس (دنباله)

زن		مرد		مرد و زن		وضع فعالیت
درصد	تعداد	درصد	تعداد	درصد	تعداد	
۱۰۰/۰۰	۲۲۵۰۰	۱۰۰/۰۰	۲۱۵۲۹	۱۰۰/۰۰	۴۴۰۲۹	بخش مرولایت
۱۰/۹۵	۲۲۶۴	۶۹/۰۵	۱۴۸۷۲	۲۹/۲۷	۱۷۲۳۶	شاغل
۱/۵۹	۲۵۸	۴/۴۵	۹۵۸	۲/۹۹	۱۲۱۶	بیکار/جویای کار/
۸/۱۹	۱۸۴۳	۱۸/۱۸	۳۹۱۶	۱۳/۰۸	۵۷۵۹	مدرسه
۷۱/۹۴	۱۶۱۸۷	۱/۹۴	۴۱۷	۳۷/۷۰	۱۶۶۰۴	خانه دار
۱/۱۳	۲۵۵	۱/۲۸	۲۷۵	۱/۲۰	۵۳۰	دارای درآمد بدون کار
۵/۸۴	۱۲۱۳	۴/۸۰	۱۰۳۴	۵/۳۳	۲۲۴۷	سایر
۰/۳۶	۸۰	۰/۳۱	۶۷	۰/۳۳	۱۴۷	اظهار نشده
۱۰۰/۰۰	۲۱۶۲۸	۱۰۰/۰۰	۲۲۰۰۸	۱۰۰/۰۰	۴۳۶۳۶	بخش مرکزی
۷/۷۹	۱۶۸۵	۶۶/۹۹	۱۴۷۴۳	۳۷/۶۵	۱۶۴۲۸	شاغل
۲/۳۶	۵۱۱	۷/۴۲	۱۶۳۴	۴/۹۲	۲۱۴۵	بیکار/جویای کار/
۸/۹۸	۱۹۴۳	۱۸/۵۴	۴۰۸۱	۱۲/۸۱	۶۰۲۴	مدرسه
۷۳/۹۸	۱۶۰۰۰	۱/۲۲	۲۹۰	۳۷/۳۳	۱۶۲۹۰	خانه دار
۱/۲۳	۲۶۷	۱/۰۸	۲۳۸	۱/۱۶	۵۰۵	دارای درآمد بدون کار
۵/۱۱	۱۱۰۵	۴/۳۸	۹۶۴	۴/۷۴	۲۰۶۹	سایر
۰/۵۴	۱۱۷	۰/۲۶	۵۸	۰/۴۰	۱۷۵	اظهار نشده

تقسیمات کشوری جمهوری اسلامی ایران بر مبنای تقسیمات ۱۳۶۵




نقشه شهرستان نیشابور به تفکیک بخش و دهستان

سرشماری عمومی همراه سال ۱۳۶۵



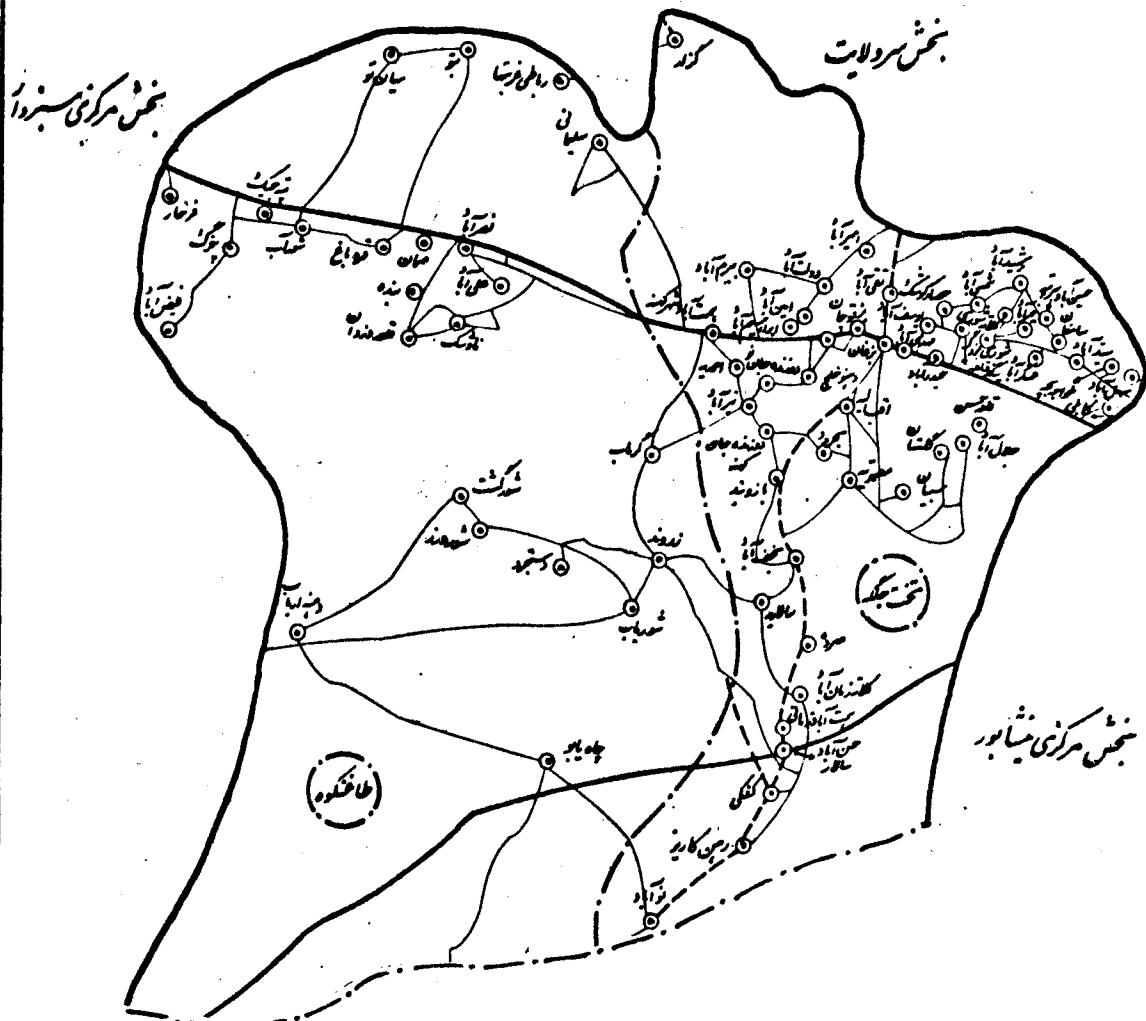
فدایت بنامه دیو
مرکز آمار ایران
علام

- مرگشور
- حدود شهرستان
- حدود بخش
- حدود دهستان
- مرکز شهرستان
- تقه شهری
- مرکز بخش (تقه شهری)
- مرکز بخش (تقده دیوانی) جهت سالنامه شماری
- مرکز بخش (تقده دیوانی) جهت مرکز شماری
- آبادی اسی... (تعمیرات بیشتر از مرکز بخش)




نقشه روستایی بخش تخت جلگه شهرستان فیلبود از استان خراسان (دستانهای تخت جلگه و طاقکوه)

شماره عمومی مراسم سال ۱۳۶۵



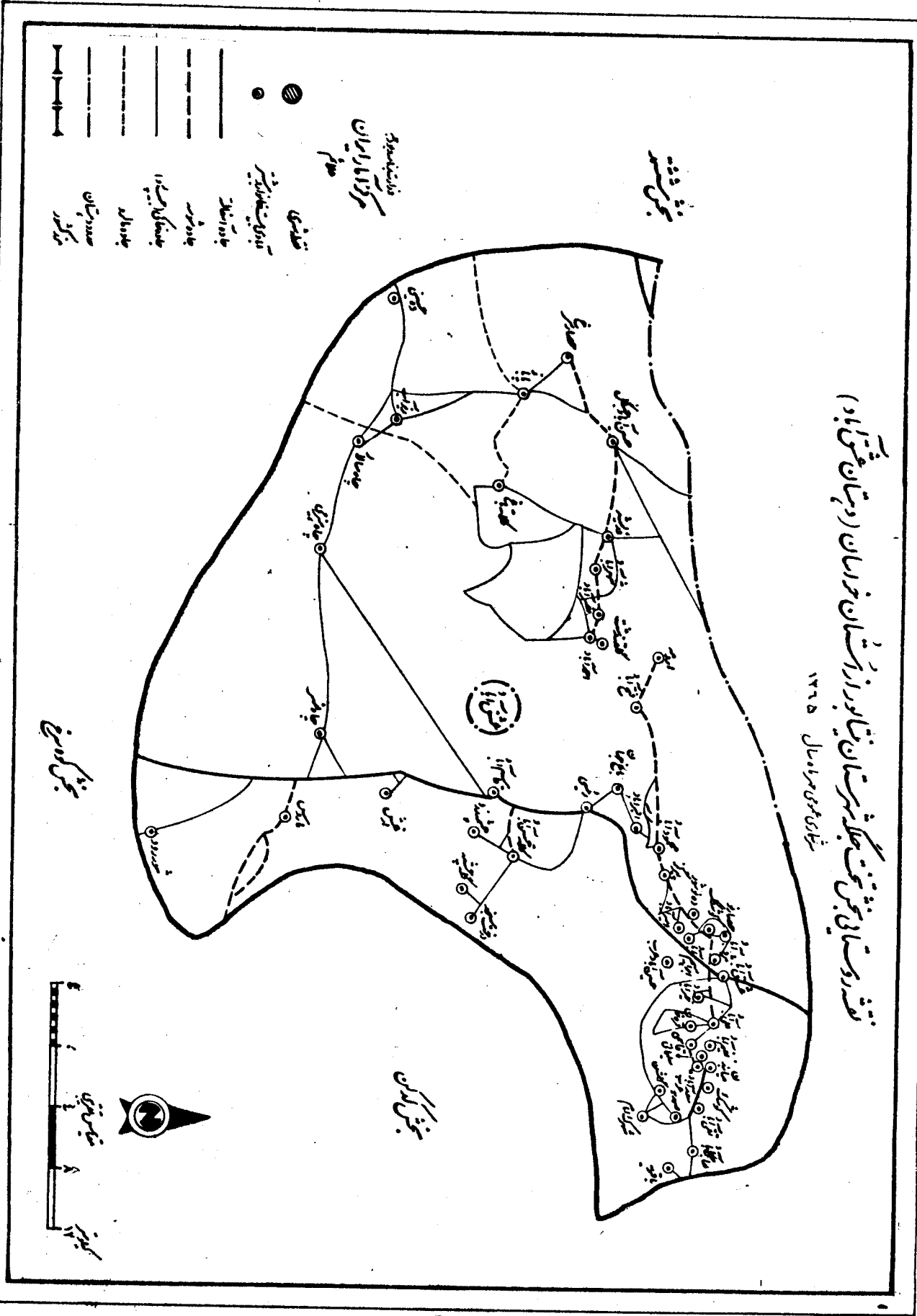
دانشگاه تهران
مرکز آمار ایران
مهر ۱۳۶۵

- قطعی
- آبادی مستغنا
- جاده آسفالت
- - - - جاده خاکی
- جاده خاکی روستا
- - - - جاده مالرو
- حدود دهستان
- مرکز دهستان



نقشه روستای بخش تخت جگله شهرستان میانرودان استان خرماسان (روستان عشق آباد)

شماره پستی مورخه سال ۱۳۶۵

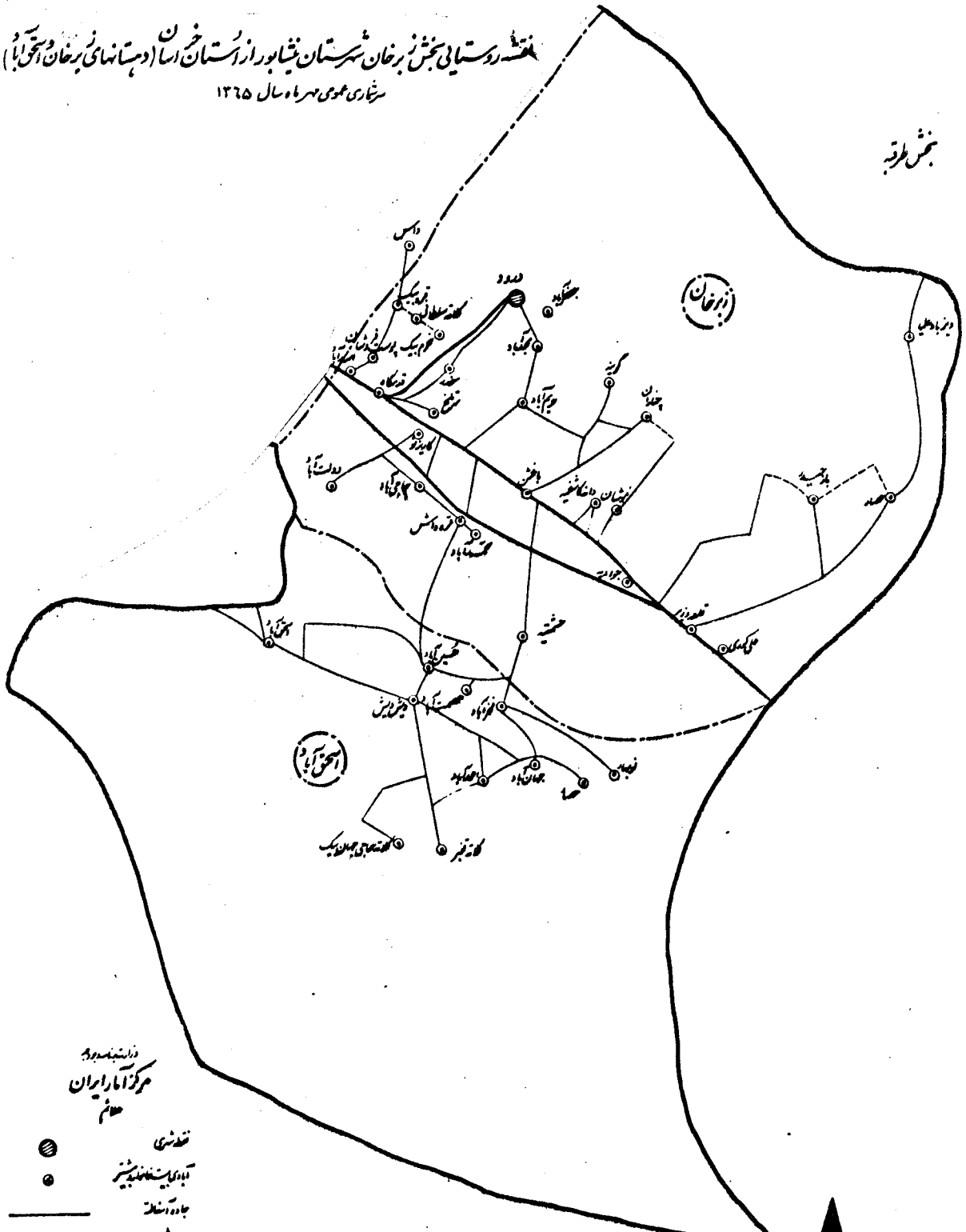


بخش کرماسان

بخش کرماسان

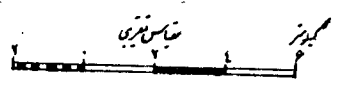
نقشه روستایی بخش برفان شهرستان قشاب و راز در استان اصفهان (مستانهای برفان و راز)
 شورای عمومی همراه سال ۱۳۶۵

بخش برفان



- دانشگاه علوم
 مرکز آمار ایران
 چاپ
- قشایی
 - آبادی شناخته شده
 - جاده آسفالت
 - - - - جاده خاکی
 - جاده خاکی میخکوب
 - - - - جاده خاکی
 - حدود دهستان
 - مرکز دهستان

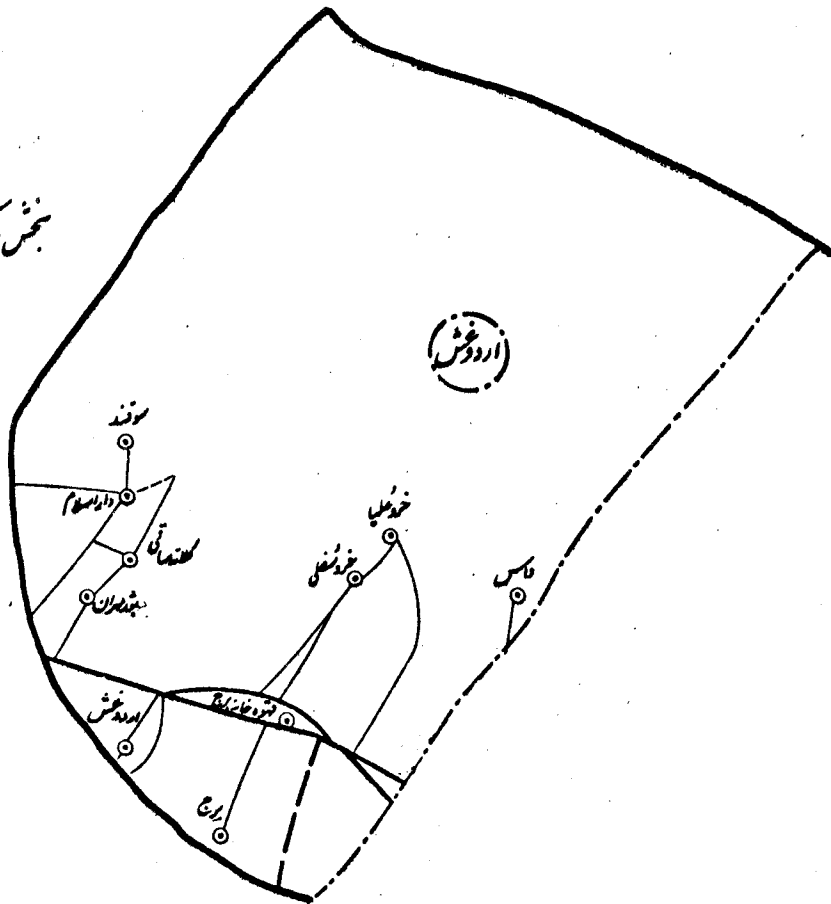
بخش ککک



نقشه روستایی بخش زبرخان شهرستان نیشابور از استان خراسان (دهستان اردوخش)

شماره عمومی مراد سال ۱۳۶۵

بخش مرکزی نیشابور



فراست‌نام جدول
مرکز آمار ایران
طالع

- نقشه شهری
- آبادی بیش‌تعداد بیشتر
- جاده آسفالت
- جاده شوره
- جاده خاکی یا ماسه‌ای
- جاده نالرد
- صدد دهستان
- ||| مرکز کشور



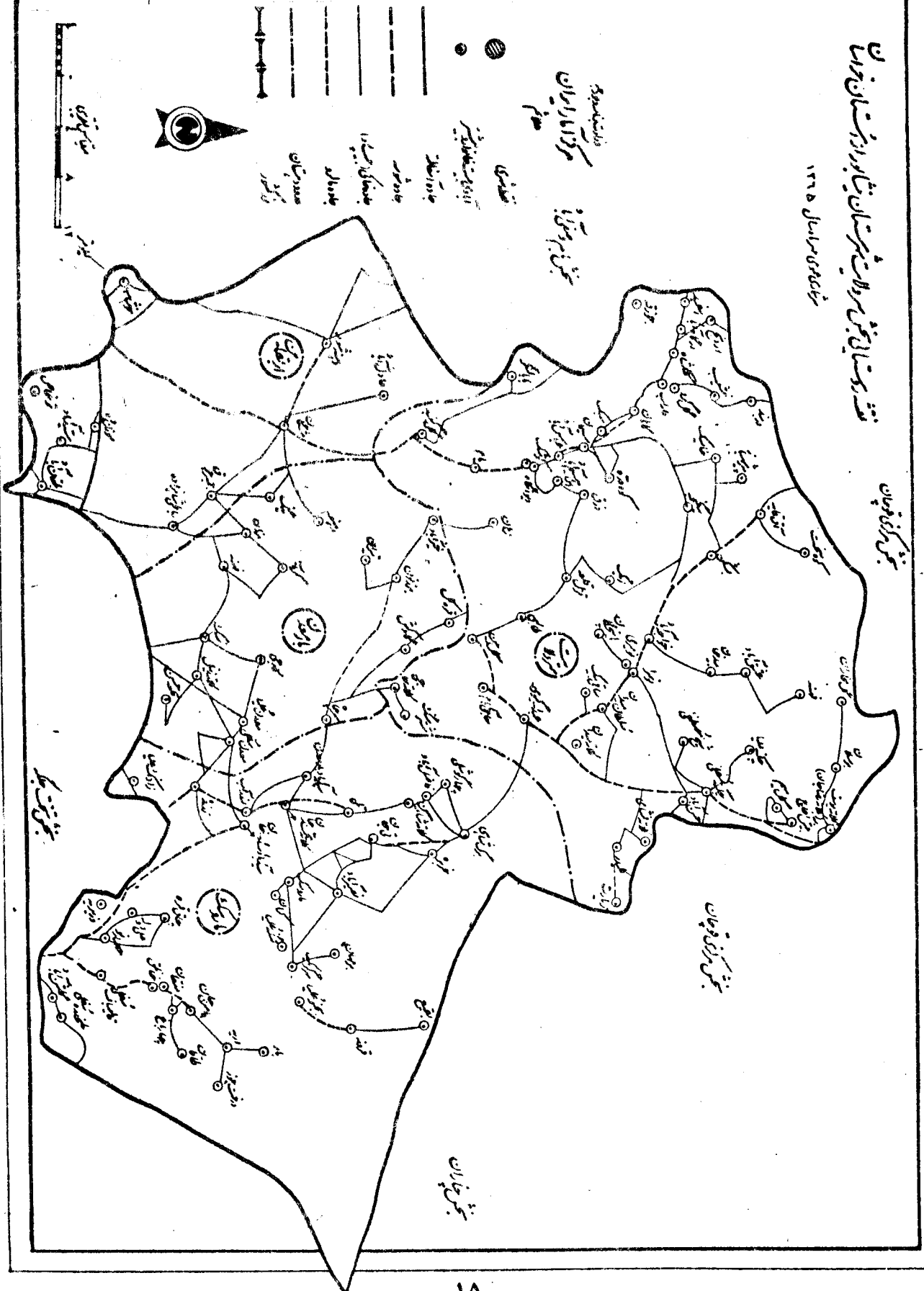
نقشه روستای بخش مرادشیرستان بجاورد در استان خراسان

شماره ۵۱ سال ۱۳۲۵

بخش مرادشیرستان

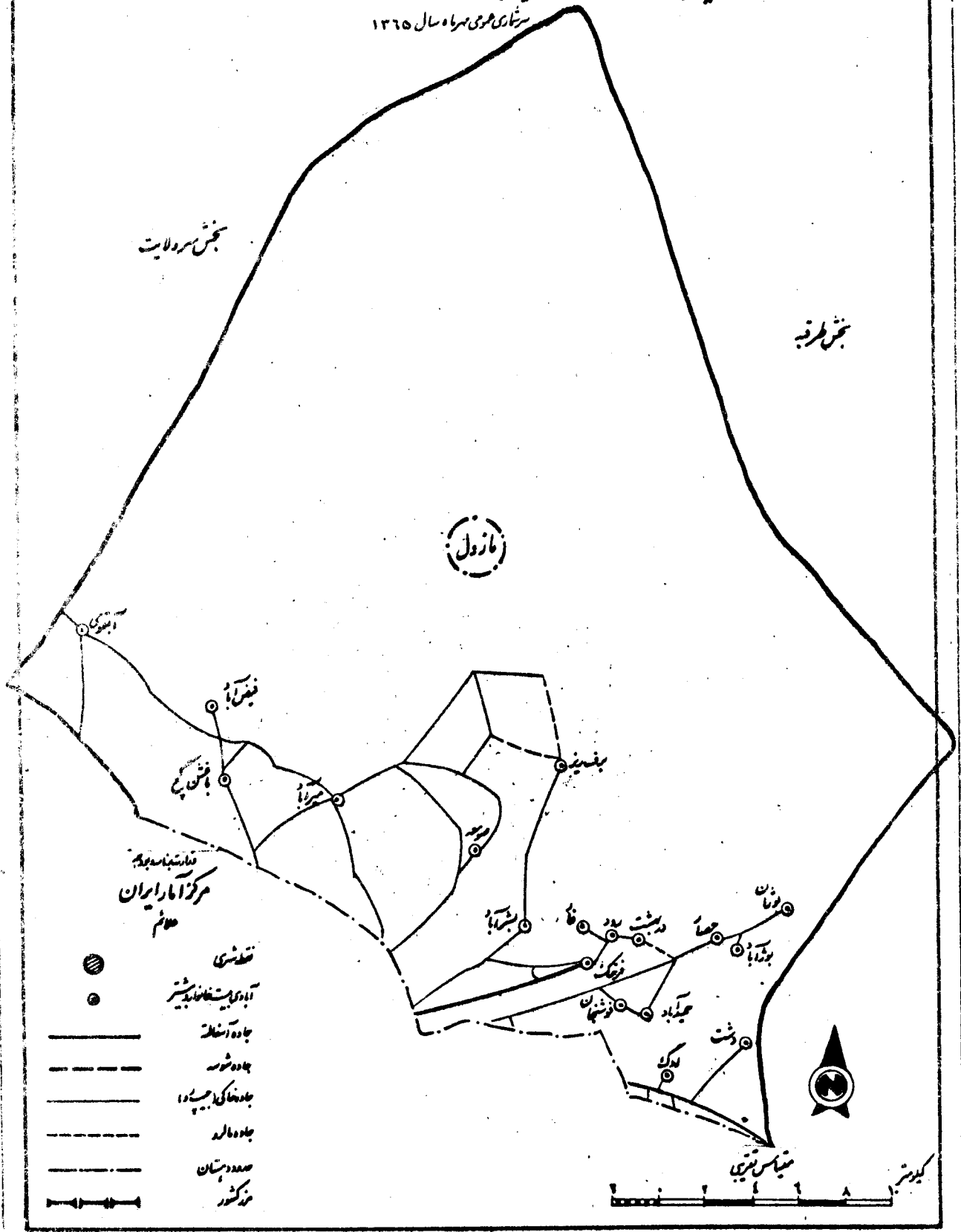
بخش مرادشیرستان

بخش خراسان



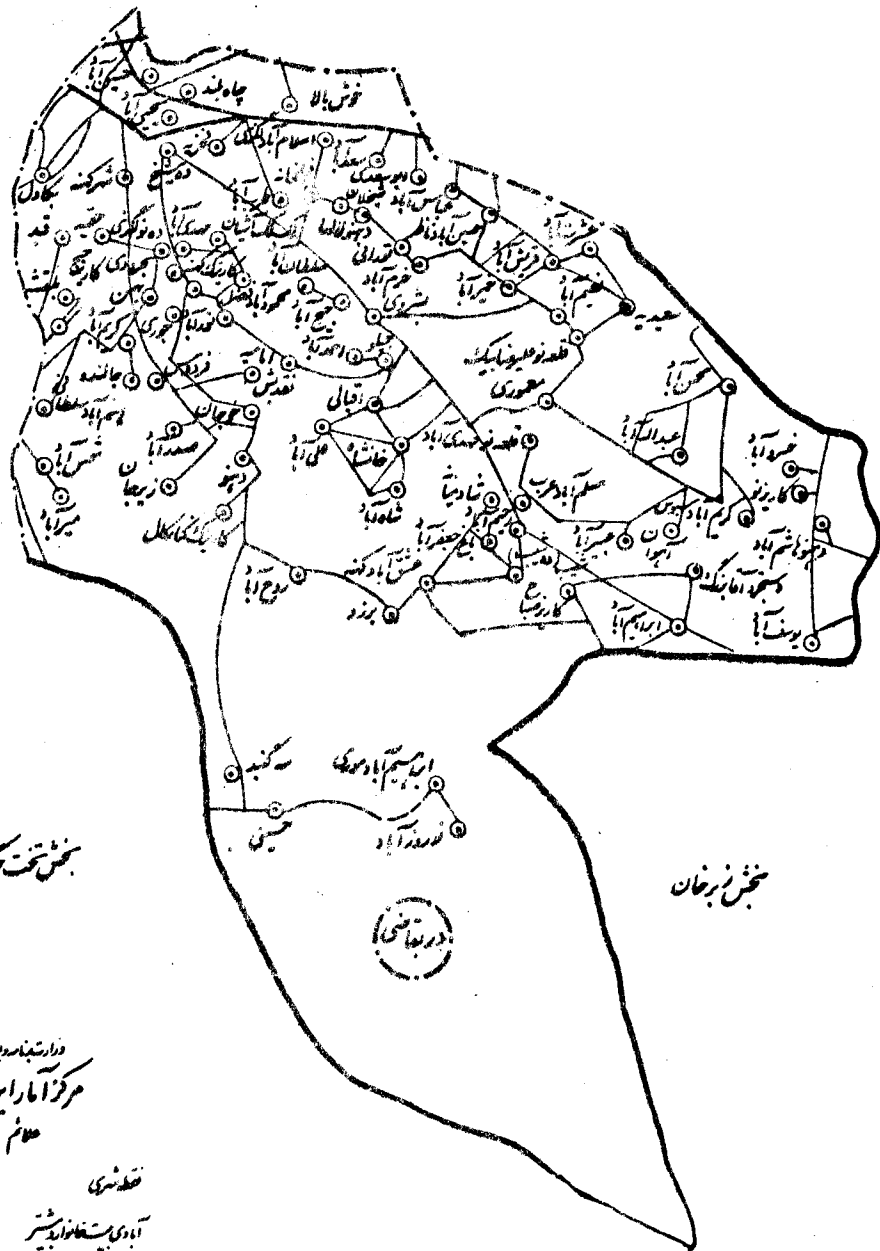
نقشه روستای بخش مرکزی شهرستان فیساورد از استان خراسان (دهستان مازول)

سرشماری عمومی همراه سال ۱۳۶۵




نقشه روستایی بخش مرکزی شهرستان نیشابور از روستای خراسان (دهستان در بقاضی)

سرشماری عمومی همراه سال ۱۳۶۵



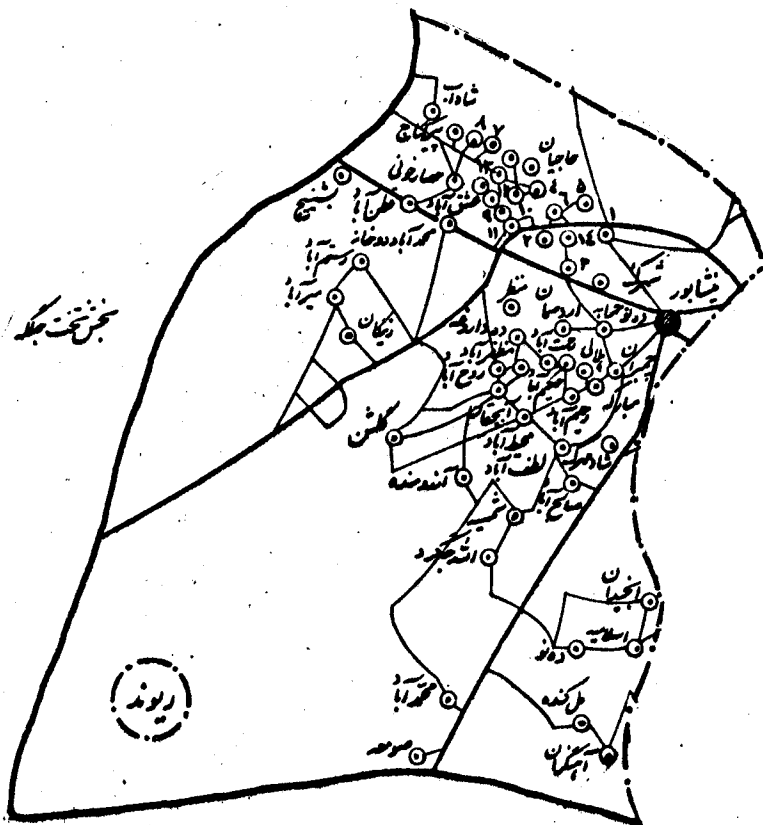
- نقطه شهری
- آبادی بی‌سقف‌های بیشتر
- جاده آسفالت
- جاده شوسه
- جاده خاکی
- جاده مالد
- حدود دهستان
- ||| مرکز کشور



داراستند در بود -
مرکز امامان ایران
سلام

نقشه روستایی بخش مرکزی شهرستان میشاور از استان خراسان (دهستان یوند)

سرشماری عمومی مردمان سال ۱۳۶۵



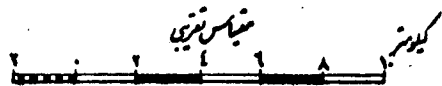
- دهستان یوند
- ۱- ده نوخالص
 - ۲- نودزه
 - ۳- سکنی
 - ۴- جوب
 - ۵- طه نوپشید
 - ۶- کلانان
 - ۷- یک لنگ
 - ۸- خرم بک
 - ۹- دولت آباد
 - ۱۰- ده طلاج
 - ۱۱- فیض آباد
 - ۱۲- نقاب
 - ۱۳- حصار جوق
 - ۱۴- سراب کوشک

دانشگاه تهران
مرکز آمار ایران
طرح

- | | |
|--|--------------------|
| | قره سرا |
| | آبادی استانی |
| | جاده آسفالته |
| | جاده خاکی |
| | جاده خاکی با پیاده |
| | بلوار |
| | حدود دهستان |
| | محدوده شهر |



مقیاس تقریبی



شماره روستای آبادی	آبادی	کد آبادی	نوع راه آبادی (کد)	تعداد خانوار	کل جمعیت	جمعیت مردان	جمعیت زنان	جمعیت اشغال	فصلیت عمده کسب درزی						
									پرورش گاو	پرورش بز	پرورش گوسفند	پرورش اسب	پرورش طیور	پرورش دامهای دیگر	باغداری
۱	۲	۳	۴	۵	۶	۷	۸	۹	۱۰	۱۱	۱۲	۱۳	۱۴	۱۵	۱۶
	بدون شغل و کسب														
	دهستان تخت بلوکه														
۱	آبادی آبیان	۱۶۶۶۵۱	۱	۵۸	۶۸۲	۲۲۱	۴۶۱	۸۰	۳۲۱۴	*	*	*	*	*	*
۲	آبادی آبیان	۱۶۶۶۵۲	۲	۱۱	۲۸	۶	۲۲	۲۱	۳۱۵۵	*	*	*	*	*	*
۳	آبادی آبیان	۱۶۶۶۵۳	۳	۱	۲	۰	۲	۱	۳۱۵۵	*	*	*	*	*	*
۴	آبادی آبیان	۱۶۶۶۵۴	۴	۱	۲	۰	۲	۱	۳۱۵۵	*	*	*	*	*	*
۵	آبادی آبیان	۱۶۶۶۵۵	۵	۴۳	۲۲۰	۱۷۱	۴۹	۲۱	۳۱۵۵	*	*	*	*	*	*
۶	آبادی آبیان	۱۶۶۶۵۶	۶	۸۲	۴۲۶	۲۲۱	۲۰۵	۲۲	۳۱۵۵	*	*	*	*	*	*
۷	آبادی آبیان	۱۶۶۶۵۷	۷	۲۱	۱۶۱	۱۲۱	۴۰	۵۳	۳۱۵۵	*	*	*	*	*	*
۸	آبادی آبیان	۱۶۶۶۵۸	۸	۷۶	۴۳۱	۲۵۱	۱۸۰	۲۸	۳۱۵۵	*	*	*	*	*	*
۹	آبادی آبیان	۱۶۶۶۵۹	۹	۵	۲۲	۳	۱۹	۳	۳۱۵۵	*	*	*	*	*	*
۱۰	آبادی آبیان	۱۶۶۶۶۰	۱۰	۱۰۰	۶۲۵	۳۱۳	۳۱۲	۲۱۱	۳۱۵۵	*	*	*	*	*	*
۱۱	آبادی آبیان	۱۶۶۶۶۱	۱۱	۷۴	۴۳۱	۲۵۱	۱۸۰	۲۸	۳۱۵۵	*	*	*	*	*	*
۱۲	آبادی آبیان	۱۶۶۶۶۲	۱۲	۴۴	۲۸۲	۱۶۱	۱۲۱	۱۲۱	۳۱۵۵	*	*	*	*	*	*
۱۳	آبادی آبیان	۱۶۶۶۶۳	۱۳	۲۵	۱۶۱	۱۲۱	۴۰	۲۱	۳۱۵۵	*	*	*	*	*	*
۱۴	آبادی آبیان	۱۶۶۶۶۴	۱۴	۸۷	۴۳۱	۲۵۱	۱۸۰	۲۸	۳۱۵۵	*	*	*	*	*	*
۱۵	آبادی آبیان	۱۶۶۶۶۵	۱۵	۲	۱۹	۱۵	۴	۳	۳۱۵۵	*	*	*	*	*	*
۱۶	آبادی آبیان	۱۶۶۶۶۶	۱۶	۱۵۷	۹۸۲	۴۸۲	۵۰۰	۲۸۲	۳۱۵۵	*	*	*	*	*	*
۱۷	آبادی آبیان	۱۶۶۶۶۷	۱۷	۲۲	۱۶۱	۱۲۱	۴۰	۲۱	۳۱۵۵	*	*	*	*	*	*
۱۸	آبادی آبیان	۱۶۶۶۶۸	۱۸	۲۳	۱۶۱	۱۲۱	۴۰	۲۱	۳۱۵۵	*	*	*	*	*	*
۱۹	آبادی آبیان	۱۶۶۶۶۹	۱۹	۶	۱۹	۱۵	۴	۳	۳۱۵۵	*	*	*	*	*	*
۲۰	آبادی آبیان	۱۶۶۶۷۰	۲۰	۴۵	۲۲۰	۱۷۱	۴۹	۲۱	۳۱۵۵	*	*	*	*	*	*
۲۱	آبادی آبیان	۱۶۶۶۷۱	۲۱	۲۸	۱۶۵	۱۰۹	۵۶	۲۱	۳۱۵۵	*	*	*	*	*	*
۲۲	آبادی آبیان	۱۶۶۶۷۲	۲۲	۳۵	۲۱۳	۱۳۱	۸۲	۲۶	۳۱۵۵	*	*	*	*	*	*
۲۳	آبادی آبیان	۱۶۶۶۷۳	۲۳	۴۰	۲۱۱	۱۲۱	۹۰	۲۳	۳۱۵۵	*	*	*	*	*	*
۲۴	آبادی آبیان	۱۶۶۶۷۴	۲۴	۷۸	۴۹۰	۲۵۱	۲۳۹	۳۶	۳۱۵۵	*	*	*	*	*	*
۲۵	آبادی آبیان	۱۶۶۶۷۵	۲۵	۱۳	۳۱۸	۱۶۱	۱۵۷	۲۳	۳۱۵۵	*	*	*	*	*	*
۲۶	آبادی آبیان	۱۶۶۶۷۶	۲۶	۷۴	۴۲۲	۲۸۱	۱۴۱	۶۱	۳۱۵۵	*	*	*	*	*	*
۲۷	آبادی آبیان	۱۶۶۶۷۷	۲۷	۱۸	۱۶۲	۱۰۹	۵۳	۲۱	۳۱۵۵	*	*	*	*	*	*
۲۸	آبادی آبیان	۱۶۶۶۷۸	۲۸	۱۶	۳۸	۲۱	۱۷	۳	۳۱۵۵	*	*	*	*	*	*
۲۹	آبادی آبیان	۱۶۶۶۷۹	۲۹	۲۱۹	۱۲۱۶	۶۱۶	۵۹۰	۲۱۱	۳۱۵۵	*	*	*	*	*	*
۳۰	آبادی آبیان	۱۶۶۶۸۰	۳۰	۱۵۵	۹۱۸	۳۵۱	۵۶۷	۲۱۶	۳۱۵۵	*	*	*	*	*	*
۳۱	آبادی آبیان	۱۶۶۶۸۱	۳۱	۱۰	۵۳	۳	۵۰	۱	۳۱۵۵	*	*	*	*	*	*
۳۲	آبادی آبیان	۱۶۶۶۸۲	۳۲	۲۹	۲۱۵	۱۲۱	۹۴	۲۶	۳۱۵۵	*	*	*	*	*	*
۳۳	آبادی آبیان	۱۶۶۶۸۳	۳۳	۶۵	۳۶۲	۲۲۱	۱۴۱	۳۵	۳۱۵۵	*	*	*	*	*	*
۳۴	آبادی آبیان	۱۶۶۶۸۴	۳۴	۱۵۱	۸۲۰	۴۲۰	۴۰۰	۶۰	۳۱۵۵	*	*	*	*	*	*
۳۵	آبادی آبیان	۱۶۶۶۸۵	۳۵	۵۹	۳۲۲	۱۶۱	۱۶۱	۶۲	۳۱۵۵	*	*	*	*	*	*
۳۶	آبادی آبیان	۱۶۶۶۸۶	۳۶	۱۴۸	۸۰۳	۳۶۶	۴۳۷	۱۲۱	۳۱۵۵	*	*	*	*	*	*
۳۷	آبادی آبیان	۱۶۶۶۸۷	۳۷	۸۴	۲۹۷	۱۲۸	۱۶۹	۸۵	۳۱۵۵	*	*	*	*	*	*
۳۸	آبادی آبیان	۱۶۶۶۸۸	۳۸	۱۵۲	۷۹۹	۳۸۸	۴۱۱	۱۱۲	۳۱۵۵	*	*	*	*	*	*
۳۹	آبادی آبیان	۱۶۶۶۸۹	۳۹	۶۱	۳۱۱	۱۶۱	۱۵۰	۴۲	۳۱۵۵	*	*	*	*	*	*
۴۰	آبادی آبیان	۱۶۶۶۹۰	۴۰	۳۲	۱۱۷	۶۸	۴۹	۲۲	۳۱۵۵	*	*	*	*	*	*
۴۱	آبادی آبیان	۱۶۶۶۹۱	۴۱	۷۱	۳۹۹	۱۹۱	۲۰۸	۵۲	۳۱۵۵	*	*	*	*	*	*
۴۲	آبادی آبیان	۱۶۶۶۹۲	۴۲	۲۱	۱۵۵	۷۳	۸۲	۳۱	۳۱۵۵	*	*	*	*	*	*
۴۳	آبادی آبیان	۱۶۶۶۹۳	۴۳	۲۰	۳۰۱	۱۶۱	۱۴۰	۲۱	۳۱۵۵	*	*	*	*	*	*
۴۴	آبادی آبیان	۱۶۶۶۹۴	۴۴	۱۲۵	۷۸۷	۳۲۲	۴۶۵	۱۴۰	۳۱۵۵	*	*	*	*	*	*
۴۵	آبادی آبیان	۱۶۶۶۹۵	۴۵	۱۲	۵۹	۲۱	۳۸	۳	۳۱۵۵	*	*	*	*	*	*

کد نوع راه آبادی: ۱، جاده آسفالته، ۲، جاده خاکی، ۳، ماره، ۴، سایر (بجایگاه راه آهن یا راه آبی)، ۵، نامشخص

تعداد گاو و گوساله	تعداد گوسفند بز	تغییرات زمین آلات کشاورزی	فرشگاه خادانی	دسترسی به سیستم آبیاری	تلفین	دسترسی به روزنامه و مجله	صندوق پست	بیمار و دامهای روستایی	دانشگاه پست	پزشک	خانه بهداشت	مرکز بهداشتی درمانی	حمام	آموزش و تفریح	درسه ابتدایی	دبستان	برنج	آب لوله کشی	پایگاه خدمات بچ	مرکز خدمات روستایی	دفتر بهداشت زندگی	شورای اسلامی روستایی	انگن بزرگ روستایی	بنای بزرگ روستایی	شماره ردیف آبادی
۲۲	۳۱	۴۰	۳۹	۳۸	۳۷	۳۶	۳۵	۳۴	۳۳	۳۲	۳۱	۳۰	۲۹	۲۸	۲۷	۲۶	۲۵	۲۴	۲۳	۲۲	۲۱	۲۰	۱۹	۱۸	۱۷
۱۰۰۷۲	۱۸۷۲۳	۴	۴۰	۶۶	۵	۵	۱۶	۱۵	۱	۵	۵	۷	۱۱	۴۹	۱۴	۲۲	۶۴	۶۶	۹۱	۶	۴	۴۳	۴۴	۴۷	۱
۳۵۶۷	۵۸۲۱۷	۲	۱۸	۴۱	۲	۲	۱۰	۸	۱	۱	۱	۲	۴۰	۲۰	۷	۴۸	۲۸	۴۲	۲۷	۳	۲	۵۲	۵۲	۴۷	۲
۵۰	۵۰۰																								۲
	۱۵۰																								۲
	۶۲۰																								۲
۵۰	۵۰۰																								۴
۱۰۰	۸۰۰		*	*	*	*	*	*	*	*	*	*	*	*	*	*	*	*	*	*	*	*	*	*	۵
۸	۱۱۵۰		*	*	*	*	*	*	*	*	*	*	*	*	*	*	*	*	*	*	*	*	*	*	۶
۲۰	۶۳۰		*	*	*	*	*	*	*	*	*	*	*	*	*	*	*	*	*	*	*	*	*	*	۷
																									۸
۶۰	۱۰۰۰		*	*	*	*	*	*	*	*	*	*	*	*	*	*	*	*	*	*	*	*	*	*	۹
۲۰	۷۵۰		*	*	*	*	*	*	*	*	*	*	*	*	*	*	*	*	*	*	*	*	*	*	۱۰
۲۰۰	۵۰۰۰		*	*	*	*	*	*	*	*	*	*	*	*	*	*	*	*	*	*	*	*	*	*	۱۱
۲۴۰	۲۰۰۰		*	*	*	*	*	*	*	*	*	*	*	*	*	*	*	*	*	*	*	*	*	*	۱۲
۹۰	۸۰۰		*	*	*	*	*	*	*	*	*	*	*	*	*	*	*	*	*	*	*	*	*	*	۱۳
۲			*	*	*	*	*	*	*	*	*	*	*	*	*	*	*	*	*	*	*	*	*	*	۱۴
۱۰۰	۲۱۰۰		*	*	*	*	*	*	*	*	*	*	*	*	*	*	*	*	*	*	*	*	*	*	۱۵
۲۰	۶۰۰		*	*	*	*	*	*	*	*	*	*	*	*	*	*	*	*	*	*	*	*	*	*	۱۶
۲۰	۲۰۰		*	*	*	*	*	*	*	*	*	*	*	*	*	*	*	*	*	*	*	*	*	*	۱۷
۲۰	۴۰۰		*	*	*	*	*	*	*	*	*	*	*	*	*	*	*	*	*	*	*	*	*	*	۱۸
۲	۱۱۰		*	*	*	*	*	*	*	*	*	*	*	*	*	*	*	*	*	*	*	*	*	*	۱۹
۷۰	۱۲۰۰		*	*	*	*	*	*	*	*	*	*	*	*	*	*	*	*	*	*	*	*	*	*	۲۰
۲۷	۱۵۰		*	*	*	*	*	*	*	*	*	*	*	*	*	*	*	*	*	*	*	*	*	*	۲۱
۲۰۰	۱۰۰۰		*	*	*	*	*	*	*	*	*	*	*	*	*	*	*	*	*	*	*	*	*	*	۲۲
۷۰	۶۰۰		*	*	*	*	*	*	*	*	*	*	*	*	*	*	*	*	*	*	*	*	*	*	۲۳
۵۸	۱۱۰۰		*	*	*	*	*	*	*	*	*	*	*	*	*	*	*	*	*	*	*	*	*	*	۲۴
۷۰	۴۰۲		*	*	*	*	*	*	*	*	*	*	*	*	*	*	*	*	*	*	*	*	*	*	۲۵
۱۵	۱۱۰۰		*	*	*	*	*	*	*	*	*	*	*	*	*	*	*	*	*	*	*	*	*	*	۲۶
۷۰	۱۲۵۰		*	*	*	*	*	*	*	*	*	*	*	*	*	*	*	*	*	*	*	*	*	*	۲۷
۱۱	۱۸۰		*	*	*	*	*	*	*	*	*	*	*	*	*	*	*	*	*	*	*	*	*	*	۲۸
۱۵۰	۲۰۰۰		*	*	*	*	*	*	*	*	*	*	*	*	*	*	*	*	*	*	*	*	*	*	۲۹
۶۰۰	۸۰۰		*	*	*	*	*	*	*	*	*	*	*	*	*	*	*	*	*	*	*	*	*	*	۳۰
	۶۰۰		*	*	*	*	*	*	*	*	*	*	*	*	*	*	*	*	*	*	*	*	*	*	۳۱
۵۰	۴۰۰		*	*	*	*	*	*	*	*	*	*	*	*	*	*	*	*	*	*	*	*	*	*	۳۲
۱۷۰	۱۶۰۰		*	*	*	*	*	*	*	*	*	*	*	*	*	*	*	*	*	*	*	*	*	*	۳۳
۱۵	۷۰۰		*	*	*	*	*	*	*	*	*	*	*	*	*	*	*	*	*	*	*	*	*	*	۳۴
۶۰	۱۵۰۰		*	*	*	*	*	*	*	*	*	*	*	*	*	*	*	*	*	*	*	*	*	*	۳۵
۶۰۰	۲۰۰۰		*	*	*	*	*	*	*	*	*	*	*	*	*	*	*	*	*	*	*	*	*	*	۳۶
۱۲۰	۷۰۰		*	*	*	*	*	*	*	*	*	*	*	*	*	*	*	*	*	*	*	*	*	*	۳۷
۴۰۰	۲۵۰		*	*	*	*	*	*	*	*	*	*	*	*	*	*	*	*	*	*	*	*	*	*	۳۸
۱۵	۴۰۰		*	*	*	*	*	*	*	*	*	*	*	*	*	*	*	*	*	*	*	*	*	*	۳۹
۲۰	۲۰۰		*	*	*	*	*	*	*	*	*	*	*	*	*	*	*	*	*	*	*	*	*	*	۴۰
۲۲	۲۵۰		*	*	*	*	*	*	*	*	*	*	*	*	*	*	*	*	*	*	*	*	*	*	۴۱
	۴۵۰		*	*	*	*	*	*	*	*	*	*	*	*	*	*	*	*	*	*	*	*	*	*	۴۲
۲۰	۱۰۰		*	*	*	*	*	*	*	*	*	*	*	*	*	*	*	*	*	*	*	*	*	*	۴۳
۱۲۰	۵۰۰		*	*	*	*	*	*	*	*	*	*	*	*	*	*	*	*	*	*	*	*	*	*	۴۴
			*	*	*	*	*	*	*	*	*	*	*	*	*	*	*	*	*	*	*	*	*	*	۴۵

کتابخانه مرکز آمار ایران

خصوصیات اجتماعی - اقتصادی آبادیهای دارایی سکنه شهرستان مشهد

شماره ردیف آبادی	آبادی	نوع راه آبادی (کیلومتر)	تعداد خانوار	کل جمعیت	جمعیت عمرانی بیشتر	جمعیت باسواد	جمعیت شغل	نوع اشتغال	بازاری	دعاخانه یا مغازه	مدرسه یا کلاس	پرورش طیور	پرورش دام	پرورش ماهی
۱	۲	۳	۴	۵	۶	۷	۸	۹	۱۰	۱۱	۱۲	۱۳	۱۴	۱۵
۴۶	کفکی	۱	۱۸۲	۱۱۶	۷۷۵	۴۳۶	۱۹۷	۱۰	*	*	*	*	*	*
۴۷	کلیه زمین آباد	۲	۷۵	۱۶۱	۱۶۱	۷۲	۴۱	۱۰	*	*	*	*	*	*
۴۸	کلیه زمین آباد	۱	۲۱	۲۰۶	۵۵۱	۴۲	۴۲	۱۰	*	*	*	*	*	*
۴۹	کلیه زمین آباد	۲	۳۱	۱۰۱	۲۸	۲۱	۲۵	۱۰	*	*	*	*	*	*
۵۰	کلیه زمین آباد	۲	۳۸	۳۲	۲۸۲	۳۳۱	۲۲	۱۰	*	*	*	*	*	*
۵۱	مجموع آباد	۲	۲	۷	۵	۲	۲	۱۰	*	*	*	*	*	*
۵۲	مجموع زمین آباد	۱	۱	۴	۱	۱	۱	۱۰	*	*	*	*	*	*
۵۳	مجموع زمین و کلبه	۲	۱	۲	۱	۱	۱	۱۰	*	*	*	*	*	*
۵۴	مجموع زمین و کلبه	۲	۱۰۲	۱۱۱	۳۱۳	۲۱۰	۱۱۱	۱۰	*	*	*	*	*	*
۵۵	مجموع زمین آباد	۲	۲۰	۵۵	۱۵۳	۱۱۱	۱۱۱	۱۰	*	*	*	*	*	*
۵۶	مجموع زمین آباد	۲	۲۲	۴۰	۱۱۱	۷۸	۷۸	۱۰	*	*	*	*	*	*
۵۷	مجموع زمین آباد	۲	۲۲	۴۰	۱۱۱	۷۸	۷۸	۱۰	*	*	*	*	*	*
۵۸	مجموع زمین آباد	۲	۲۲	۴۰	۱۱۱	۷۸	۷۸	۱۰	*	*	*	*	*	*
۵۹	مجموع زمین آباد	۲	۲۲	۴۰	۱۱۱	۷۸	۷۸	۱۰	*	*	*	*	*	*
۶۰	مجموع زمین آباد	۲	۲۲	۴۰	۱۱۱	۷۸	۷۸	۱۰	*	*	*	*	*	*
۶۱	مجموع زمین آباد	۲	۲۲	۴۰	۱۱۱	۷۸	۷۸	۱۰	*	*	*	*	*	*
۶۲	مجموع زمین آباد	۲	۲۲	۴۰	۱۱۱	۷۸	۷۸	۱۰	*	*	*	*	*	*
۶۳	مجموع زمین آباد	۲	۲۲	۴۰	۱۱۱	۷۸	۷۸	۱۰	*	*	*	*	*	*
۶۴	مجموع زمین آباد	۲	۲۲	۴۰	۱۱۱	۷۸	۷۸	۱۰	*	*	*	*	*	*
۶۵	مجموع زمین آباد	۲	۲۲	۴۰	۱۱۱	۷۸	۷۸	۱۰	*	*	*	*	*	*
۶۶	مجموع زمین آباد	۲	۲۲	۴۰	۱۱۱	۷۸	۷۸	۱۰	*	*	*	*	*	*
۶۷	مجموع زمین آباد	۲	۲۲	۴۰	۱۱۱	۷۸	۷۸	۱۰	*	*	*	*	*	*
۶۸	مجموع زمین آباد	۲	۲۲	۴۰	۱۱۱	۷۸	۷۸	۱۰	*	*	*	*	*	*
۶۹	مجموع زمین آباد	۲	۲۲	۴۰	۱۱۱	۷۸	۷۸	۱۰	*	*	*	*	*	*
۷۰	مجموع زمین آباد	۲	۲۲	۴۰	۱۱۱	۷۸	۷۸	۱۰	*	*	*	*	*	*
۷۱	مجموع زمین آباد	۲	۲۲	۴۰	۱۱۱	۷۸	۷۸	۱۰	*	*	*	*	*	*
۷۲	مجموع زمین آباد	۲	۲۲	۴۰	۱۱۱	۷۸	۷۸	۱۰	*	*	*	*	*	*
۷۳	مجموع زمین آباد	۲	۲۲	۴۰	۱۱۱	۷۸	۷۸	۱۰	*	*	*	*	*	*
۷۴	مجموع زمین آباد	۲	۲۲	۴۰	۱۱۱	۷۸	۷۸	۱۰	*	*	*	*	*	*
۷۵	مجموع زمین آباد	۲	۲۲	۴۰	۱۱۱	۷۸	۷۸	۱۰	*	*	*	*	*	*
۷۶	مجموع زمین آباد	۲	۲۲	۴۰	۱۱۱	۷۸	۷۸	۱۰	*	*	*	*	*	*
۷۷	مجموع زمین آباد	۲	۲۲	۴۰	۱۱۱	۷۸	۷۸	۱۰	*	*	*	*	*	*
۷۸	مجموع زمین آباد	۲	۲۲	۴۰	۱۱۱	۷۸	۷۸	۱۰	*	*	*	*	*	*

کل جمعیت آبادی، جاده اشکانه ۱، جاده شوش ۲، جاده حاجی ۳، جاده ...

خصوصیات اجتماعی - اقتصادی آبادیهای دارای سکنه شهرستان میناهاوند

شماره روستای آبادی	آبادی	کده آبادی	نوع راه آبادی روستا	تعداد خانوار	کلیت جمعیت	جمعیت عساکر و پیشتر	جمعیت باسواد	جمعیت شامل	فصلیت عمده کشاورزی							
									۱۰	۱۱	۱۲	۱۳	۱۴	۱۵	۱۶	
۲۶	دلاوه حاج ملا	۱۶۶۲۰	۱	۱۹	۱۲۱	۶۸	۸۳	۸۳	*	*	*	*	*	*	*	*
۲۷	دلاوه دمن	۱۶۶۲۱	۱	۲	۱۲	۱۱	۱	۷	*	*	*	*	*	*	*	*
۲۸	دلاوه مفید	۵۵۶۶۶	۲	۳	۱۲	۱۲	۲	۵	*	*	*	*	*	*	*	*
۲۹	کر مایه	۱۶۶۲۲	۱	۲۱۸	۲۰۰۲	۲۶۲۲	۱۰۸۱	۷۲۷	*	*	*	*	*	*	*	*
۳۰	میانه تو	۱۶۶۲۳	۲	۲۱	۱۵۱	۱۱۱	۴۱	۲۷	*	*	*	*	*	*	*	*
۳۱	شاور	۱۶۶۲۴	۲	۸۲	۴۱۷	۲۷۱	۱۷۰	۱۱۲	*	*	*	*	*	*	*	*
۳۲	بصر آباد	۱۶۶۲۵	۲	۷۴	۴۱۰	۲۱۱	۱۸۷	۳۱	*	*	*	*	*	*	*	*
۳۳	دلاوه حلق آباد	۱۶۶۲۶	۲	۴۵۷	۲۶۲۷	۱۶۲۲	۱۶۱۰	۱۰۰۲	۱۷	۵	۵	۵	۵	۵	۵	۵
۳۴	بصر احمد آباد	۱۶۶۲۷	۲	۴۱	۲۴۲	۱۹۲	۱۷	۴۵	*	*	*	*	*	*	*	*
۳۵	دلاوه آباد	۱۶۶۲۸	۲	۲۲۲	۱۰۰۹	۶۰۲	۴۷۲	۳۳۲	*	*	*	*	*	*	*	*
۳۶	کر مایه	۱۶۶۲۹	۲	۵۲	۲۶۱	۲۰۲	۱۰۵	۱۳۱	*	*	*	*	*	*	*	*
۳۷	کر مایه	۱۶۶۳۰	۱	۵۵	۴۷۲	۳۱۱	۳۷	۸۸	*	*	*	*	*	*	*	*
۳۸	کر مایه	۱۶۶۳۱	۲	۶۱	۳۱۱	۲۱۱	۱۰۵	۱۷۱	*	*	*	*	*	*	*	*
۳۹	کر مایه	۱۶۶۳۲	۲	۲۲	۲۱۱	۱۰۵	۷۷	۶۰	*	*	*	*	*	*	*	*
۴۰	بلاغ جهان	۱۶۶۳۳	۲	۴۳	۲۳۶	۱۸۵	۹۵	۹۸	*	*	*	*	*	*	*	*
۴۱	بلاغ جهان	۱۶۶۳۴	۲	۴۲	۲۲۲	۱۶۶	۶۱	۷۵	*	*	*	*	*	*	*	*
۴۲	بلاغ جهان	۱۶۶۳۵	۲	۳۱	۱۶۵	۱۱۵	۲۳	۴۳	*	*	*	*	*	*	*	*
۴۳	بلاغ جهان	۱۶۶۳۶	۲	۵۶	۳۲۰	۲۳۲	۱۱۱	۱۸	*	*	*	*	*	*	*	*
۴۴	بلاغ جهان	۱۶۶۳۷	۲	۶۶	۳۱۰	۲۰۲	۱۰۲	۶۹	*	*	*	*	*	*	*	*
۴۵	چاه سنگدو	۱۶۶۳۸	۲	۶	۴۰	۲۰	۵	۹	*	*	*	*	*	*	*	*
۴۶	چاه سنگدو	۱۶۶۳۹	۲	۲	۱۲	۶	۱	۱	*	*	*	*	*	*	*	*
۴۷	چاه کیمین	۱۶۶۴۰	۱	۱۲	۶۱	۴۱	۵	۱۲	*	*	*	*	*	*	*	*
۴۸	چاه سالار	۱۶۶۴۱	۲	۱۲۸	۶۰۵	۴۵۰	۱۲۰	۱۷۵	*	*	*	*	*	*	*	*
۴۹	چاه طوق	۱۶۶۴۲	۲	۱۲	۷۰	۵۵	۱۷	۱۲	*	*	*	*	*	*	*	*
۵۰	چاه مومی	۱۶۶۴۳	۲	۱۷	۹۱	۶۲	۲۲	۲۹	*	*	*	*	*	*	*	*
۵۱	چاه تمر	۱۶۶۴۴	۲	۱۵۲	۷۲۸	۵۷۵	۲۷۱	۳۲۰	*	*	*	*	*	*	*	*
۵۲	چاه هیز می	۱۶۶۴۵	۲	۷۲	۶۱۱	۵۸	۷۲	۵۲	*	*	*	*	*	*	*	*
۵۳	چشمه زرد	۱۶۶۴۶	۲	۲۱	۱۳۱	۶۰۱	۲۱	۶۳	*	*	*	*	*	*	*	*
۵۴	چشمه بیاقوت	۱۶۶۴۷	۱	۸	۵۰	۲۱	۳	۳۱	*	*	*	*	*	*	*	*
۵۵	چشمه علی	۱۶۶۴۸	۲	۳	۱۱	۸	۰	۲	*	*	*	*	*	*	*	*
۵۶	چاه مرغان	۱۶۶۴۹	۲	۱۶	۶۲	۳۲	۱۶	۲۵	*	*	*	*	*	*	*	*
۵۷	چاه آباد	۱۶۶۵۰	۲	۲۲	۱۰۹	۸۲	۲۹	۳۰	*	*	*	*	*	*	*	*
۵۸	سمن آباد جنگل	۱۶۶۵۱	۲	۴۳۷	۱۱۶۴	۸۸۱	۴۰۸	۴۳۲	*	*	*	*	*	*	*	*
۵۹	سمن آباد مرغ	۱۶۶۵۲	۲	۳۲	۱۰۲	۶۲	۲۲	۲۲	*	*	*	*	*	*	*	*
۶۰	حصار مرغ	۱۶۶۵۳	۲	۸۶۱	۵۱۷	۶۱۶	۳۰۲	۱۸۱	*	*	*	*	*	*	*	*
۶۱	حصار مرغ	۱۶۶۵۴	۲	۶۲	۶۰۹	۵۸	۴۰	۲۰	*	*	*	*	*	*	*	*
۶۲	حصار مرغ	۱۶۶۵۵	۲	۶۲	۶۰۲	۵۸	۴۰	۲۰	*	*	*	*	*	*	*	*
۶۳	حصار مرغ	۱۶۶۵۶	۲	۲۲	۳۰۱	۵۸	۴۰	۲۰	*	*	*	*	*	*	*	*
۶۴	حصار مرغ	۱۶۶۵۷	۲	۱۶	۷۰	۵۷	۱۱	۱۶	*	*	*	*	*	*	*	*
۶۵	ده پشت	۱۶۶۵۸	۲	۲	۱۱	۶	۲	۲	*	*	*	*	*	*	*	*
۶۶	ده حسرتی	۱۶۶۵۹	۲	۴۴	۴۵۳	۳۵۵	۱۱۶	۱۳۲	*	*	*	*	*	*	*	*
۶۷	ده شور	۱۶۶۶۰	۲	۲۲	۸۳	۱۱۳	۴۲	۷۸	*	*	*	*	*	*	*	*
۶۸	ده شور	۱۶۶۶۱	۲	۱۲۶	۵۹۸	۳۳۴	۱۸۵	۲۳۸	*	*	*	*	*	*	*	*
۶۹	ریز آب	۱۶۶۶۲	۲	۵۶	۴۱۳	۳۲۳	۱۵۸	۲۶۶	*	*	*	*	*	*	*	*

کد نوع راه آبادی: ۱ جاده اسفالت، ۲ جاده شوسه، ۳ جاده خاکی، ۴ مارو، ۵ سایر (اینگاه راه آسفالته، ۵۱ ناهنجار، ۵۲ ناهنجار)

تعداد گاو کوساله	تعداد گوسفند بزرگ	تعمیرگاه پشم آلات کش درزی	فروشگاه تعاونی	دستری بوسیدنی عمومی بزها	تعمیرگاه	دستری به روزنامه بخوابداری	صندوق پست	بیمار و دامی روستایی	دانشگاه پشمین دامپزشکی	پزشک	خانه بهداشت	مرکز بهداشتی درمانی	حمام	آبگرمایش سردآبگرمی	در سردانهایی	دبستان	برنج	آب لوله کشی	پایگاه خدمات بروج	مرکز خدمات روستایی	دفتر جهاد سازندگی	شورای اسلامی روستایی	امکن مذهبی سلمانان	بنای مذهبی سلمانان	شماره دفتر پست آبادی	
۴۲	۴۱	۴۰	۳۹	۳۸	۳۷	۳۶	۳۵	۳۴	۳۳	۳۲	۳۱	۳۰	۲۹	۲۸	۲۷	۲۶	۲۵	۲۴	۲۳	۲۲	۲۱	۲۰	۱۹	۱۸	۱۷	
۰	۸۰۰			۰		۰							*			*			*		*	*	*		۲۶	
۰	۱۰۰												*			*			*		*	*	*		۲۷	
۵	۵۰۰		*	*		*	*					*	*		*	*	*	*	*	*	*	*	*	*	۲۸	
۵۰۰	۵۰۰۰												*		*	*	*	*	*	*	*	*	*	*	۲۹	
۷	۲۰۰			*		*	*					*	*		*	*	*	*	*	*	*	*	*	*	۳۰	
۶۰	۶۰۰			*		*	*					*	*		*	*	*	*	*	*	*	*	*	*	۳۱	
۲۰	۱۰۰۰	*		*		*	*					*	*		*	*	*	*	*	*	*	*	*	*	۳۲	
۱۳۴	۸۰۰۸۶۶	۱	۱۲	۳۲	۰	۲	۲	۲	۰	۳	۲	۱	۸۳	۱۷	۲	۸۸	۱۷	۲۰	۲۲	۰	۲	۵۴	۱۵	۱۷		۳۳
۰	۸۰۰			*		*	*	*		*	*	*	*	*	*	*	*	*	*	*	*	*	*	*	*	۳۴
۲۰	۸۰۰		*	*		*	*	*		*	*	*	*	*	*	*	*	*	*	*	*	*	*	*	*	۳۵
۷۰	۲۵۰۰		*	*		*	*	*		*	*	*	*	*	*	*	*	*	*	*	*	*	*	*	*	۳۶
۰	۲۲۰۰			*		*	*	*		*	*	*	*	*	*	*	*	*	*	*	*	*	*	*	*	۳۷
۲۰	۵۰۰			*		*	*	*		*	*	*	*	*	*	*	*	*	*	*	*	*	*	*	*	۳۸
۵	۴۰۰			*		*	*	*		*	*	*	*	*	*	*	*	*	*	*	*	*	*	*	*	۳۹
۳۵	۱۴۰۰			*		*	*	*		*	*	*	*	*	*	*	*	*	*	*	*	*	*	*	*	۴۰
۲	۵۰۰			*		*	*	*		*	*	*	*	*	*	*	*	*	*	*	*	*	*	*	*	۴۱
۲	۱۲۰۰			*		*	*	*		*	*	*	*	*	*	*	*	*	*	*	*	*	*	*	*	۴۲
۵۰	۱۰۰۰			*		*	*	*		*	*	*	*	*	*	*	*	*	*	*	*	*	*	*	*	۴۳
۲۰	۵۰۰			*		*	*	*		*	*	*	*	*	*	*	*	*	*	*	*	*	*	*	*	۴۴
۰	۱۸۰۰			*		*	*	*		*	*	*	*	*	*	*	*	*	*	*	*	*	*	*	*	۴۵
۰	۰			*		*	*	*		*	*	*	*	*	*	*	*	*	*	*	*	*	*	*	*	۴۶
۰	۱۱			*		*	*	*		*	*	*	*	*	*	*	*	*	*	*	*	*	*	*	*	۴۷
۰	۶۰۰۰		*	*		*	*	*		*	*	*	*	*	*	*	*	*	*	*	*	*	*	*	*	۴۸
۰	۵۰۰			*		*	*	*		*	*	*	*	*	*	*	*	*	*	*	*	*	*	*	*	۴۹
۰	۸۰۰			*		*	*	*		*	*	*	*	*	*	*	*	*	*	*	*	*	*	*	*	۵۰
۰	۶۵۰۰			*		*	*	*		*	*	*	*	*	*	*	*	*	*	*	*	*	*	*	*	۵۱
۰	۲۰۰۰			*		*	*	*		*	*	*	*	*	*	*	*	*	*	*	*	*	*	*	*	۵۲
۰	۸۰۰			*		*	*	*		*	*	*	*	*	*	*	*	*	*	*	*	*	*	*	*	۵۳
۰	۶۰۰			*		*	*	*		*	*	*	*	*	*	*	*	*	*	*	*	*	*	*	*	۵۴
۰	۱۰۰۰			*		*	*	*		*	*	*	*	*	*	*	*	*	*	*	*	*	*	*	*	۵۵
۲	۷۰۰			*		*	*	*		*	*	*	*	*	*	*	*	*	*	*	*	*	*	*	*	۵۶
۲۰	۵۰۰		*	*		*	*	*		*	*	*	*	*	*	*	*	*	*	*	*	*	*	*	*	۵۷
۰	۱۶۵۰		*	*		*	*	*		*	*	*	*	*	*	*	*	*	*	*	*	*	*	*	*	۵۸
۰	۲۵۰			*		*	*	*		*	*	*	*	*	*	*	*	*	*	*	*	*	*	*	*	۵۹
۰	۲۶۰۰			*		*	*	*		*	*	*	*	*	*	*	*	*	*	*	*	*	*	*	*	۶۰
۰	۱۰۰			*		*	*	*		*	*	*	*	*	*	*	*	*	*	*	*	*	*	*	*	۶۱
۱۲	۷۵۰			*		*	*	*		*	*	*	*	*	*	*	*	*	*	*	*	*	*	*	*	۶۲
۰	۲۰۰			*		*	*	*		*	*	*	*	*	*	*	*	*	*	*	*	*	*	*	*	۶۳
۰	۲۲۰			*		*	*	*		*	*	*	*	*	*	*	*	*	*	*	*	*	*	*	*	۶۴
۰	۲۰۰۰			*		*	*	*		*	*	*	*	*	*	*	*	*	*	*	*	*	*	*	*	۶۵
۰	۴۰۰		*	*		*	*	*		*	*	*	*	*	*	*	*	*	*	*	*	*	*	*	*	۶۶
۰	۱۰۰۰		*	*		*	*	*		*	*	*	*	*	*	*	*	*	*	*	*	*	*	*	*	۶۷
۰	۲۱۰۰		*	*		*	*	*		*	*	*	*	*	*	*	*	*	*	*	*	*	*	*	*	۶۸

خصوصیات اجتماعی - اقتصادی آبادیهای سکنه شهرستان نیشابور

شماره ردیف آبادی	آبادی	کده آبادی	نوع راه آبادی (کده)	تعداد خانوار	کل جمعیت	جمعیت عمارالزیر	جمعیت باسواد	جمعیت شغل	فعالیت کشاورزی						
									زراعت	باغداری	واحداری دامپروری	پرورش طیور	پرورش گاو ابریشم	پرورش بزبوس	پرورش ماهی
۱	۲	۳	۴	۵	۶	۷	۸	۹	۱۰	۱۱	۱۲	۱۳	۱۴	۱۵	۱۶
۳۷	معد آباد مرتضی	۱۶۷۱۴۴	۲	۲۲	۱۲۴	۱۰۰	۶۶	۳۵	*	*	*	*	*	*	*
۳۸	ملکیماش	۱۶۷۱۴۵	۲	۲۲	۲۷۱	۲۱۲	۱۱۱	۸۶	*	*	*	*	*	*	*
۳۹	شور رود	۱۶۷۱۵۰	۲	۱۷۰	۹۵۰	۷۱۷	۲۵۷	۲۱۵	*	*	*	*	*	*	*
۴۰	شهر آباد	۱۶۷۱۵۱	۲	۱۱۷	۵۶۲	۴۲۲	۱۶۹	۱۱۵	*	*	*	*	*	*	*
۴۱	شهرک امام	۱۶۷۱۵۲	۲	۸۸	۶۸۴	۴۲۲	۱۵۹	۱۰۸	*	*	*	*	*	*	*
۴۲	ممدیه	۱۶۷۱۵۴	۲	۶۸	۲۲۷	۱۶۵	۱۲۵	۹۰	*	*	*	*	*	*	*
۴۳	مزرع آباد	۱۶۷۱۵۷	۲	۱۱	۴۶	۲۳	۱۲	۷	*	*	*	*	*	*	*
۴۴	مغ آباد	۱۶۷۱۵۸	۱	۱۹۰	۹۶۴	۵۳	۴۸۴	۲۴۷	*	*	*	*	*	*	*
۴۵	ملکی آباد	۱۶۷۱۵۹	۲	۲۷	۱۴۱	۱۱۷	۶۹	۳۷	*	*	*	*	*	*	*
۴۶	مناج آباد	۱۶۷۱۶۱	۲	۱۶۱	۷۸۳	۵۸۹	۳۰۰	۲۳۲	*	*	*	*	*	*	*
۴۷	فتوح آباد	۱۶۷۱۶۲	۲	۲	۱۷	۱۵	۳	۴	*	*	*	*	*	*	*
۴۸	قدیقه	۱۶۷۱۶۴	۲	۳۷۳	۸۰۶۱	۳۸۱۱	۲۳۵	۵۱۴	*	*	*	*	*	*	*
۴۹	قائم آباد	۱۶۷۱۶۶	۱	۱۴۸	۲۶۲	۲۵۲	۱۳۲	۲۲۵	*	*	*	*	*	*	*
۵۰	قاسمی	۱۶۷۱۶۷	۲	۴۹	۲۷۵	۲۰۶	۸۳	۷۱	*	*	*	*	*	*	*
۵۱	قوره خان	۱۶۷۱۶۸	۲	۷۲	۱۵۲	۱۰۸	۵۳	۱۴	*	*	*	*	*	*	*
۵۲	قووش	۱۶۷۱۶۹	۴	۱۰	۴۵	۲۵	۱۰	۱۰	*	*	*	*	*	*	*
۵۳	دو شکله	۱۶۷۱۷۰	۴	۲	۱۱	۶	۲	۳	*	*	*	*	*	*	*
۵۴	دلاش باغ	۱۶۷۱۷۶	۴	۲۱	۸۹	۶۷	۳۲	۱۹	*	*	*	*	*	*	*
۵۵	دلاش حاج الهیار	۱۶۷۱۷۸	۳	۱۴	۷۰	۵۲	۱۷	۱۱	*	*	*	*	*	*	*
۵۶	دلاش حاج شیر محمد	۱۶۷۱۷۹	۳	۱۴	۵۹	۴۷	۱۲	۱۳	*	*	*	*	*	*	*
۵۷	دلاش حسن آباد	۱۶۷۱۸۲	۲	۵۱	۲۸۵	۲۱۲	۱۰۸	۹۹	*	*	*	*	*	*	*
۵۸	دلاش کرگی	۱۶۷۱۸۷	۴	۲	۸	۵	۰	۲	*	*	*	*	*	*	*
۵۹	دو غده	۱۶۷۱۹۱	۲	۵۲	۲۴۳	۱۷۲	۷۳	۶۸	*	*	*	*	*	*	*
۶۰	دو شکله	۱۶۷۱۹۲	۲	۵۰	۲۵۹	۲۰۲	۹۹	۷۸	*	*	*	*	*	*	*
۶۱	دلشن	۱۶۷۱۹۵	۲	۵۴	۲۰۲	۱۱۷	۱۱۷	۶۷	*	*	*	*	*	*	*
۶۲	دلش دشت	۱۶۷۱۹۶	۲	۹۴	۴۴۲	۳۲۷	۱۹۰	۱۲۴	*	*	*	*	*	*	*
۶۳	دله چشمه	۱۶۷۱۹۹	۳	۲۸	۱۲۲	۹۶	۶۱	۳۵	*	*	*	*	*	*	*
۶۴	ماروس	۱۶۷۲۰۲	۲	۸۸	۴۲۴	۳۲۲	۱۷۹	۱۴۸	*	*	*	*	*	*	*
۶۵	محمود آباد	۱۶۷۲۰۴	۲	۵۰	۲۳۶	۱۸۹	۸۳	۷۰	*	*	*	*	*	*	*
۶۶	مژد آباد	۱۰۲۸۶۱	۱	۵۹	۲۰۷	۲۴۱	۱۳۴	۷۴	*	*	*	*	*	*	*
۶۷	میان بندن	۱۶۷۲۱۱	۲	۴۱	۱۸۳	۱۴۶	۸۲	۵۰	*	*	*	*	*	*	*
۶۸	شهر آباد	۱۶۷۲۱۲	۲	۶۴	۲۷۲	۲۰۴	۸۴	۶۴	*	*	*	*	*	*	*
۶۹	شهر آباد علیا	۱۶۷۲۱۴	۲	۶۱	۶۸	۵۹	۲۸	۲۷	*	*	*	*	*	*	*
۷۰	تعمیر آباد	۱۶۷۲۱۵	۲	۴۲	۸۷	۳۳۱	۶۸	۳۶	*	*	*	*	*	*	*
۷۱	وکیل آباد پاشین دشت	۱۶۷۲۱۶	۳	۱	۹	۸	۱	۲	*	*	*	*	*	*	*
	بخش زیر خان			۲۰۶۹	۴۷۲۱۲	۳۶۳۹۸	۱۸۲۰۰	۱۲۰۸۲	۷۱	۵۱	۶۸	۱۶	۰	۱۱	۱
	دهستان اردو نقش			۴۰۳۱	۱۹۱۲۳	۱۴۸۲۵	۷۲۵۵	۴۴۶۱	۱۳	۱۴	۱۳	۵	۰	۰	۰
۱	اردو نقش	۱۶۷۲۹۲	۳	۲۷۵	۱۴۵۱	۱۱۳۲	۶۴۰	۲۶۰	*	*	*	*	*	*	*
۲	اکبر آباد	۱۶۷۲۹۴	۲	۴	۱۷	۱۲	۵	۴	*	*	*	*	*	*	*
۳	بازار نقش	۱۶۷۲۹۶	۴	۲	۱۱	۱۱	۷	۳	*	*	*	*	*	*	*
۴	بزرگ	۱۶۷۲۹۷	۳	۲۶۶	۳۱۴	۲۹۶	۵۴۷	۲۵۲	*	*	*	*	*	*	*
۵	بزرگ مهران	۱۶۷۲۹۸	۲	۴۲۰	۳۸۸	۲۵۱	۱۷۱	۳۳۵	*	*	*	*	*	*	*
۶	خرو سفلی	۱۶۷۳۰۱	۱	۶۵۰	۱۱۳۱	۸۷۱	۳۰۹	۵۰۰	*	*	*	*	*	*	*

کد نوع راه آبادی: ۱ جاده اصلی، ۲ جاده فرعی، ۳ جاده خاکی، ۴ ماروس، سایر (ایکاد، راه آهن، راه آبی، ۵، ناشخص ۶

تعداد گاو و گوساله	تعداد گوسفند بز	تعداد گاو شتر آلات کش درختی	تعداد گاو خنثی	دسترسی به زمینهای عمومی آبادی	تعداد گاو خنثی	دسترسی به زمینهای عمومی آبادی	صندوق پست	بیمار و نامی در دستبازی	دسترسی به زمینهای عمومی آبادی	پزشک	خانه بهداشت	مرکز بهداشتی درمانی	حمام	آموزش و تفریح کودکان	مدرسه راهنمایی	دکستان	برق	آب لوله کشی	پایگاه خدمات بزرگ	مرکز خدمات درمانی	دانشگاه	شورای اسلامی روستایی	امکان زندگی سالمندان	منبع آب شرب سالمندان	تعداد روستای آبادی
۴۴	۴۱	۴۰	۴۳	۳۸	۳۷	۳۶	۳۵	۳۴	۳۳	۳۲	۳۱	۳۰	۲۹	۲۸	۲۷	۲۶	۲۵	۲۴	۲۳	۲۲	۲۱	۲۰	۱۹	۱۸	۱۷
۱۴	۱۰۰												*			*	*	*	*	*	*	*	*	*	۲۷
۸	۳۰۰												*			*	*	*	*	*	*	*	*	*	۲۸
۰	۲۰۰۰	*		*									*			*	*	*	*	*	*	*	*	*	۲۹
۸	۱۴۰۰			*									*			*	*	*	*	*	*	*	*	*	۳۰
۲۰	۱۰۰			*									*			*	*	*	*	*	*	*	*	*	۳۱
۲۵	۶۰۰			*									*			*	*	*	*	*	*	*	*	*	۳۲
۰	۱۶۰			*									*			*	*	*	*	*	*	*	*	*	۳۳
۱۰۰	۱۳۰۰	*		*			*						*			*	*	*	*	*	*	*	*	*	۳۴
۱۵	۳۰۰			*									*			*	*	*	*	*	*	*	*	*	۳۵
۶۰	۱۹۰۰			*				*					*			*	*	*	*	*	*	*	*	*	۳۶
۰	۳۰			*									*			*	*	*	*	*	*	*	*	*	۳۷
۲۰	۱۰۰۰			*		*		*					*			*	*	*	*	*	*	*	*	*	۳۸
۲	۱۶۰۰			*		*		*					*			*	*	*	*	*	*	*	*	*	۳۹
۱۵	۱۲۰۰			*				*					*			*	*	*	*	*	*	*	*	*	۴۰
۱۱	۲۰۰			*				*					*			*	*	*	*	*	*	*	*	*	۴۱
۰	۲۵۰			*				*					*			*	*	*	*	*	*	*	*	*	۴۲
۰	۱۲۰۰			*				*					*			*	*	*	*	*	*	*	*	*	۴۳
۰	۱۵۰۰			*				*					*			*	*	*	*	*	*	*	*	*	۴۴
۰	۲۵۰			*				*					*			*	*	*	*	*	*	*	*	*	۴۵
۰	۵۵۰			*				*					*			*	*	*	*	*	*	*	*	*	۴۶
۰	۲۰۰۰			*				*					*			*	*	*	*	*	*	*	*	*	۴۷
۰	۱۵۰			*				*					*			*	*	*	*	*	*	*	*	*	۴۸
۱	۳۰۰			*				*					*			*	*	*	*	*	*	*	*	*	۴۹
۳۵	۶۰۰		*	*				*					*			*	*	*	*	*	*	*	*	*	۵۰
۳۵	۴۰۰		*	*				*					*			*	*	*	*	*	*	*	*	*	۵۱
۰	۱۰۰۰		*	*				*					*			*	*	*	*	*	*	*	*	*	۵۲
۰	۸۵۰		*	*				*					*			*	*	*	*	*	*	*	*	*	۵۳
۰	۲۰۰۰		*	*				*					*			*	*	*	*	*	*	*	*	*	۵۴
۱۰	۵۰۰		*	*				*					*			*	*	*	*	*	*	*	*	*	۵۵
۴۰	۳۴۰		*	*				*					*			*	*	*	*	*	*	*	*	*	۵۶
۴	۶۰۰		*	*				*					*			*	*	*	*	*	*	*	*	*	۵۷
۲	۶۰۰		*	*				*		*			*			*	*	*	*	*	*	*	*	*	۵۸
۰	۱۰۰		*	*				*		*			*			*	*	*	*	*	*	*	*	*	۵۹
۱۵	۱۰۰۰		*	*				*		*			*			*	*	*	*	*	*	*	*	*	۶۰
۰	۰		*	*				*		*			*			*	*	*	*	*	*	*	*	*	۶۱
۸۲۲۱	۲۲۲۱۸	۲	۲۰	۲۲	۱۴	۳	۱۴	۱۲	۳	۴	۵	۴	۵۰	۱۸	۶	۵۲	۳۴	۳۴	۲۲	۲	۲	۸۲	۱۴	۱۴	۱
۲۲۲۱	۲۲۵۲۱	۰	۶	۷	۲	۲	۲	۴	۱	۱	۱	۱۱	۱۱	۲	۴	۱۱	۸	۶	۶	۰	۱	۱۱	۱۸	۲	۲
۵۰	۲۵۰	*	*	*	*	*	*	*	*	*	*	*	*	*	*	*	*	*	*	*	*	*	*	*	۳
۰	۰																								۴
۶۰۰	۱۶۰۰		*	*	*	*	*	*	*	*	*	*	*	*	*	*	*	*	*	*	*	*	*	*	۵
۶۰۰	۴۰۰۰		*	*	*	*	*	*	*	*	*	*	*	*	*	*	*	*	*	*	*	*	*	*	۶
۱۲۰	۱۴۰۰		*	*	*	*	*	*	*	*	*	*	*	*	*	*	*	*	*	*	*	*	*	*	۷

خصیصیات اجتماعی - اقتصادی آبادیهای سکنه شهرستان شیخاورد

شماره ردیف آبادی	آبادی	نوع راه آبادی (کد)	تعداد خانوار	کل جمعیت	جمعیت عسالزیمتر	جمعیت باسواد	جمعیت شامل	فعالیت کشاورزی							
								زراعت	باغداری	دامداری دامپروری	پرورش طیور	پرورش گاو بومی	پرورش بز بومی	پرورش ماهی	
۱	۲	۳	۴	۵	۶	۷	۸	۹	۱۰	۱۱	۱۲	۱۳	۱۴	۱۵	۱۶
۷	خرو علیا	۱	۱۹۶۲	۹۲۲۰	۲۲۷۲	۲۲۳۵	۲۲۳۱	*	*	*	*	*	*	*	*
۸	دار السلام	۲	۷۰	۲۲۴	۲۵۵	۱۳۲	۹۶	*	*	*	*	*	*	*	*
۹	داس	۲	۷۶	۲۹۰	۲۹۰	۹۹	۶۹	*	*	*	*	*	*	*	*
۱۰	رو تخت	۳	۱۵	۶۵	۵۲	۱۱	۲۵	*	*	*	*	*	*	*	*
۱۱	موقتند	۳	۱۵۴	۷۰۵	۶۵۹	۳۰۸	۱۸۹	*	*	*	*	*	*	*	*
۱۲	قوره خانه برج	۱	۱۴۲	۷۳۱	۵۳۲	۲۰۲	۱۱۵	*	*	*	*	*	*	*	*
۱۳	کلاته تاتار	۲	۱۷	۸۸	۶۸	۲۸	۲۴	*	*	*	*	*	*	*	*
۱۴	کلاته ساقی	۲	۷۶	۲۳۸	۲۶۵	۱۰۹	۱۳۶	*	*	*	*	*	*	*	*
۱۵	نخ درون	۳	۱۲	۵۷	۴۲	۱۷	۱۲	*	*	*	*	*	*	*	*
دهستان اسحق آباد															
۱	احمد آباد	۲	۳۶	۲۰۰	۱۴۸	۵۷	۵۰	*	*	*	*	*	*	*	*
۲	اسحق آباد	۲	۸۳۵	۴۰۷۶	۲۵۰۱	۱۳۵۶	۱۱۲۲	*	*	*	*	*	*	*	*
۳	اسلام آباد	۲	۱۲	۷۰	۴۹	۷	۱۷	*	*	*	*	*	*	*	*
۴	چهارن آباد	۲	۷۲	۳۸۸	۲۷۲	۹۰	۹۷	*	*	*	*	*	*	*	*
۵	چاه شماره یک حصیر بیان	۲	۱	۵	۳	۱	۱	*	*	*	*	*	*	*	*
۶	چاه عمیق رضاعلی	۲	۲	۲۹	۲۲	۴	۱۲	*	*	*	*	*	*	*	*
۷	چاه عمیق سازگار شماره دو	۲	۴	۱۹	۱۲	۲	۶	*	*	*	*	*	*	*	*
۸	چاه عمیق سازگار شماره یک	۲	۱	۱	۱	۰	۱	*	*	*	*	*	*	*	*
۹	چاه عمیق شماره ۵ حصیر بیان	۲	۶	۳۵	۲۹	۳	۲۰	*	*	*	*	*	*	*	*
۱۰	چاه عمیق شماره ۷ حصیر بیان	۲	۱	۷	۶	۳	۲	*	*	*	*	*	*	*	*
۱۱	چاه عمیق ظاهری	۲	۶	۳۳	۲۲	۰	۹	*	*	*	*	*	*	*	*
۱۲	چاه عمیق مقدم	۲	۱	۶	۲	۰	۱	*	*	*	*	*	*	*	*
۱۳	حصین آباد	۲	۸۱	۴۳۴	۳۱۵	۱۷۴	۱۲۸	*	*	*	*	*	*	*	*
۱۴	حصار	۲	۵۵	۲۴۶	۱۸۴	۶۴	۷۲	*	*	*	*	*	*	*	*
۱۵	دیفدیش	۲	۱۱۰	۵۲۰	۳۹۲	۱۹۵	۱۵۲	*	*	*	*	*	*	*	*
۱۶	زنگاه	۲	۱۳	۶۰	۴۶	۱۸	۱۹	*	*	*	*	*	*	*	*
۱۷	شرکت خبیر	۲	۱	۳	۲	۲	۳	*	*	*	*	*	*	*	*
۱۸	عزیزیه	۲	۱۰	۴۷	۳۴	۷	۱۷	*	*	*	*	*	*	*	*
۱۹	عممت آباد	۲	۱۱۲	۴۵۳	۳۳۱	۱۴۹	۱۸۳	*	*	*	*	*	*	*	*
۲۰	فخر آباد	۲	۵۸	۲۹۰	۲۱۲	۷۵	۶۸	*	*	*	*	*	*	*	*
۲۱	قره بان مرادی	۲	۱	۱	۱	۰	۱	*	*	*	*	*	*	*	*
۲۲	کلاته حاجی جهان بیگ	۲	۲۵	۲۱۲	۱۶۸	۸۸	۷۲	*	*	*	*	*	*	*	*
۲۳	کلاته قنبر	۲	۲۶	۱۳۵	۱۰۱	۲۸	۳۹	*	*	*	*	*	*	*	*
۲۴	کول آباد	۲	۱۹	۱۰۳	۸۲	۲۵	۴۲	*	*	*	*	*	*	*	*
۲۵	نوبهار	۲	۲۵	۱۴۳	۱۰۳	۴۱	۳۰	*	*	*	*	*	*	*	*
دهستان زیرخان															
۱	اسد آباد	۱	۶۵	۳۲۶	۲۳۷	۱۰۴	۱۰۱	*	*	*	*	*	*	*	*
۲	باز حیدر	۲	۵۲	۲۵۳	۲۰۰	۱۱	۶۴	*	*	*	*	*	*	*	*
۳	بیاضن	۱	۶۲۱	۳۱۹۸	۲۴۲۶	۱۴۰۸	۸۳۱	*	*	*	*	*	*	*	*
۴	پوست فروشان	۲	۱۸۸	۹۸۷	۶۲۷	۲۸۶	۲۱۶	*	*	*	*	*	*	*	*
۵	پیکوهی	۲	۹	۲۳	۲۰	۶	۸	*	*	*	*	*	*	*	*
۶	چندر آباد	۲	۲۰	۱۶۱	۱۳۱	۶۶	۴۴	*	*	*	*	*	*	*	*
۷	چرادیه	۱	۶۰	۲۲۸	۲۲۶	۹۶	۶۶	*	*	*	*	*	*	*	*
۸	چغمه خضرو	۲	۱۵	۶۸	۵۹	۲۹	۱۲	*	*	*	*	*	*	*	*

کد نوع راه آبادی: ۱. جاده اسفالت، ۲. جاده شوسه، ۳. جاده خاکی، ۴. مارود، ۵. سایر راهها و آبن راه آبگنجی، ۵. نامشخص

شخصیات اجتماعی - اقتصادی آبادیهای دارای سکنه شهرستان تیرشاپور

شماره ردیف آبادی	آبادی	نوع راه آبادی (کیلومتر)	تعداد خانوار	کل جمعیت	جمعیت عمارالبرشته	جمعیت باسواد	جمعیت شغل	فعالیت همگروهی در آبادی							
								زراعت	باغداری	دامداری دامپروری	پرورش طیور	پرورش گاو ابریشم	پرورش زنبورسل	پرورش ماهی	
۱	۲	۳	۴	۵	۶	۷	۸	۹	۱۰	۱۱	۱۲	۱۳	۱۴	۱۵	۱۶
۹	چناران	۲	۴۱	۱۸۲	۱۴۳	۷۱	۶۲۲	*	*	*	*	*	*	*	*
۱۰	حاجی آباد	۲	۲۲	۱۲۲	۶۳	۴۲	۲۵۲	*	*	*	*	*	*	*	*
۱۱	حریما آباد	۲	۶	۲۴	۲۵	۱۳	۶۶	*	*	*	*	*	*	*	*
۱۲	حقیقتیه	۲	۱۰۸	۵۴	۷۲	۱۶	۱۱۴	*	*	*	*	*	*	*	*
۱۳	حصار	۲	۲۱۵	۳۸	۷۱	۴۴	۲۸۸	*	*	*	*	*	*	*	*
۱۴	خرم بیگانه	۲	۲۲	۱۲۵	۱۰۸	۵۵	۳۴	*	*	*	*	*	*	*	*
۱۵	داته کاشانه	۲	۱۳۴	۷۵	۸۱	۲۳	۱۸۷	*	*	*	*	*	*	*	*
۱۶	دولت آباد	۲	۱۴۸	۵۲	۲۳	۲۲	۱۴۶	*	*	*	*	*	*	*	*
۱۷	دیز آباد علیا	۲	۱۶۵	۴۵	۴۲	۲۲	۱۶۱	*	*	*	*	*	*	*	*
۱۸	صخره	۱	۱۴۲	۳۱	۶۴	۵۲	۱۵۱	*	*	*	*	*	*	*	*
۱۹	مر تلخ	۲	۵۰	۳۱	۶۱	۸۵	۵۹	*	*	*	*	*	*	*	*
۲۰	مر کوه	۲	۴	۴	۲	۰	۱	*	*	*	*	*	*	*	*
۲۱	علی کوری	۲	۴۵	۲۰۵	۱۶۵	۹۸	۷۲	*	*	*	*	*	*	*	*
۲۲	فیض آباد	۳	۱	۹	۸	۲	۳	*	*	*	*	*	*	*	*
۲۳	قدمگاه	۱	۲۸۶	۱۷۸	۱۴۱	۱۶۱	۱۷۱	*	*	*	*	*	*	*	*
۲۴	قره بیگانه	۲	۳۰	۱۵۰	۱۲۰	۶۱	۳۶	*	*	*	*	*	*	*	*
۲۵	قره داش	۱	۵۵	۲۸	۲۲	۱۱	۷۲	*	*	*	*	*	*	*	*
۲۶	قلعه وزیر	۲	۳۶	۱۱۶	۶۳	۱۲	۶۲	*	*	*	*	*	*	*	*
۲۷	کاربزنو	۱	۱۲۰	۶۰	۴۵	۲۴	۱۱۱	*	*	*	*	*	*	*	*
۲۸	کلاته سرور	۲	۲	۱۱	۷	۴	۲	*	*	*	*	*	*	*	*
۲۹	کلاته ملطاشی	۲	۲۴	۱۸۱	۱۲۶	۶۶	۳۴	*	*	*	*	*	*	*	*
۳۰	کلاته لویدوشی	۲	۹	۶۲	۲۲	۵	۲۱	*	*	*	*	*	*	*	*
۳۱	گرینه	۲	۵۹۲	۳۶۴	۲۰۵	۱۰۸	۸۱	*	*	*	*	*	*	*	*
۳۲	مجد آباد	۲	۲۲	۱۲۰	۱۲۲	۷۲	۴۲	*	*	*	*	*	*	*	*
۳۳	محمد آباد	۲	۴۴	۲۲۱	۱۸۶	۱۱۵	۱۳	*	*	*	*	*	*	*	*
۳۴	مورقان	۲	۱۸۴	۱۳۴	۶۶	۳۲	۱۳۱	*	*	*	*	*	*	*	*
				۱۴۱۶	۳۶۱۶	۲۴۶۹	۱۷۴۸۲	۱۰	۱۰	۱۰	۱۰	۱۰	۱۰	۱۰	۱۰
بخش مرو ولایت				۱۴۱۶	۳۶۱۶	۲۴۶۹	۱۷۴۸۲	۱۰	۱۰	۱۰	۱۰	۱۰	۱۰	۱۰	۱۰
دهستان اریقین				۱۸۶۵	۶۰۷	۶۱۶	۸۰۲	۱۰	۱۰	۱۰	۱۰	۱۰	۱۰	۱۰	۱۰
۱	بلقان آباد	۲	۲۲	۱۱۵	۹۰	۴۲	۴۴	*	*	*	*	*	*	*	*
۲	ترخان	۲	۸۹	۲۲	۱۲	۷	۳۰	*	*	*	*	*	*	*	*
۳	جمشید چوق	۲	۱۸۱	۷۸	۵۸	۲۵	۲۴۹	*	*	*	*	*	*	*	*
۴	خوشامه	۲	۱۵۵	۶۴	۵۲	۲۶	۱۵۱	*	*	*	*	*	*	*	*
۵	دهته شور	۲	۸۷	۴۴	۳۲	۱۵	۱۲۵	*	*	*	*	*	*	*	*
۶	رباطی شاهزاده	۲	۱۴۲	۷۶	۵۰	۲۵	۱۶۸	*	*	*	*	*	*	*	*
۷	سوزنده	۱	۸۰	۳۴	۲۲	۶۸	۸۲	*	*	*	*	*	*	*	*
۸	سید آباد	۲	۲۲۹	۱۱۲	۸۵	۷۲	۳۶۴	*	*	*	*	*	*	*	*
۹	عادل آباد	۲	۶۲	۳۰	۲۲	۳۴	۶۱	*	*	*	*	*	*	*	*
۱۰	مفکان	۲	۵۸۷	۲۰۱	۲۰۸	۱۰۵	۸۲۸	*	*	*	*	*	*	*	*
دهستان بار معدن				۲۷۶۴	۱۲۰۲	۹۹۶	۳۳۸۰	۲۲	۲۲	۲۲	۲۲	۲۲	۲۲	۲۲	۲۲
۱	اردلان	۲	۱۷	۸۵	۶۵	۲۶	۱۸	*	*	*	*	*	*	*	*
۲	پرزنون	۲	۷۰۰	۲۱۵۵	۱۲۹۲	۱۰۲۲	۸۶۳	*	*	*	*	*	*	*	*
۳	تخته سفید	۲	۱۸	۶۹	۵۵	۲۹	۱۶	*	*	*	*	*	*	*	*

کد نوع راه آبادی: ۱. جاده اسفالت، ۲. جاده شوسه، ۳. جاده خاکی، ۴. مارو، ۵. سایر راههای آسفالته، ۶. راه آبی، ۷. ناهنجار

تعداد گاو گاو کوساله	تعداد گاو سینه بزرگ	تعداد گاو شیرین آلات شادری	فروشگاه تعاونی	دسترسی به وسیله غیر رسمی راهی	تلفظ	دسترسی به روزانه موجود بود	مصرف پوست	بیمار دامی روزانه	دانشگاه شیرین دامپزشکی	پزشک	خانه بهداشت	مرکز بهداشتی درمانی	عام	آموزش دانشجو بود آموزی	مدرسه ابتدایی	دبستان	بن	آب اولدگی	پایگاه خدمات بیج	مرکز خدمات درمانی	دفتر بهداشت سازمان	شورای اسلامی روزانه	انگن مذکور اسلامی	بیش مذکور اسلامی	شماره ردیف آبادی
۲۲	۲۱	۲۰	۲۹	۲۸	۲۷	۲۶	۲۵	۲۴	۲۳	۲۲	۲۱	۲۰	۱۹	۱۸	۱۷	۱۶	۱۵	۱۴	۱۳	۱۲	۱۱	۱۰	۹	۸	۷
۱۵۰	۴۰۰																								۶
۲۰۰																									۱۰
۱۵۰	۲۰																								۱۱
۷	۱۶۰۰																								۱۲
۲۰	۱۷۵۰																								۱۳
۳۰	۱۰۰																								۱۴
۱۲۰	۹۰۰																								۱۵
۱۲۰	۱۱۰۰																								۱۶
۱۰۰	۱۰۵۰																								۱۷
۱۵۰	۲۰۰																								۱۸
۲۵																									۱۹
	۳۳																								۲۰
۵	۲۸۰																								۲۱
	۲۰۰																								۲۲
۱۵۰	۱۲۰۰																								۲۳
۳۵	۱۵۰																								۲۴
۴۰	۵۰۰																								۲۵
۱۷	۵۰۰																								۲۶
۵۰۰	۱۰۰																								۲۷
																									۲۸
۱۰۰	۴۰۰																								۲۹
۲	۲۵																								۳۰
۲۰۰	۵۰۰																								۳۱
۲۵۰	۲۰۰																								۳۲
۱۰	۱۵																								۳۳
۳۰	۱۲۵۰																								۳۴
۷۳۸	۲۲۶۶۶	۲	۲۲	۸	۱	۱	۱۱	۱۳	۱	۳	۸	۷	۱۰	۱۳	۱۸	۱۲	۲۸	۴۵	۳۶	۵	۲	۱۶	۱۳	۴۲	
۴۸۶	۱۸۱	۱	۲	۸																					۱
۲۳	۸۵۰																								۲
۴۰	۱۰۰۰																								۳
۱۵۰	۲۰۰۰																								۴
۱	۱۵۰۰																								۵
۲۰	۲۰۰۰																								۶
۲	۲۰۰۰																								۷
۱۰۰	۴۵۰																								۸
۱۵۰	۲۰۰۰																								۹
	۱۰۰۰																								۱۰
	۵۰۰۰																								۱۰
۸۵۰	۲۷۱۵۰		۵	۱۱				۲		۲	۱	۲	۱۷	۴	۲	۲۱	۴	۲	۱۱	۱	۱	۱۸	۳۱	۵	۱
۵	۲۵۰																								۱
۲۰۰	۷۵۰۰																								۲
۶	۹۰۰																								۲

خصوصیات اجتماعی - اقتصادی آبادیهای دارای سکنه شهرستان شهیدشاپور

شماره ردیف آبادی	آبادی	نوع راه آبادی (کیلومتر)	تعداد خانوار	کل جمعیت	جمعیت عوارض بیشتر	جمعیت باسواد	جمعیت ناشی	فصلیات عمده کاشت درزی							
								زراعت	باغداری	دامداری دامپروری	پرورش طیور	پرورش گاو ابریشم	پرورش بز و گوسفند	پرورش ماهی	
۱	۲	۳	۴	۵	۶	۷	۸	۹	۱۰	۱۱	۱۲	۱۳	۱۴	۱۵	۱۶
۴	شیران	۲	۱۶۰	۷۰۰	۵۵۲	۳۳۴	۱۹۵	*	*	*	*	*	*	*	*
۵	ظفر اسفاد	۲	۲۱	۳۳	۲۲	۱۳۴	۱۱۸	*	*	*	*	*	*	*	*
۶	دهنو	۲	۶۰	۲۰۶	۱۱۲	۹۲	۸۸	*	*	*	*	*	*	*	*
۷	سرچاه	۲	۵۲۵	۲۳۲	۱۸۵۸	۱۳۶	۱۳۲	*	*	*	*	*	*	*	*
۸	فدنه	۲	۸۰۸	۳۶۲	۲۷۲	۲۳۶	۲۳۶	*	*	*	*	*	*	*	*
۹	قره کل	۲	۸۷	۳۸۲	۱۹۲	۱۳۱	۱۱۸	*	*	*	*	*	*	*	*
۱۰	قلعه حسن	۲	۳۲	۱۳۱	۵۶	۳۲	۲۵	*	*	*	*	*	*	*	*
۱۱	کارچی	۲	۱۲	۳۱۳	۳۸	۲۳	۲۳	*	*	*	*	*	*	*	*
۱۲	دلاشه حاج غلامعلی	۲	۵	۸۱	۲۱	۲	۲	*	*	*	*	*	*	*	*
۱۳	خلاتو زینل	۲	۲۳	۳۷۱	۳۷۱	۳۳	۳۳	*	*	*	*	*	*	*	*
۱۴	کهندر	۲	۲۱	۵۶	۵۰	۳۱	۳۱	*	*	*	*	*	*	*	*
۱۵	کاووشی	۲	۲۲	۱۶۵	۱۲۱	۳۳	۳۳	*	*	*	*	*	*	*	*
۱۶	در مایه	۲	۷۲	۳۵۰	۳۵۲	۶۸	۶۰	*	*	*	*	*	*	*	*
۱۷	کزنادر	۲	۵	۲۰	۲۰	۱۰	۱۰	*	*	*	*	*	*	*	*
۱۸	مرزبان	۲	۳۲۴	۱۲۶۶	۳۵۴	۲۷۰	۲۵۲	*	*	*	*	*	*	*	*
۱۹	معدن ماسختمان نیرووز	۲	۱۱	۶۰	۴۳	۳۲	۱۱	*	*	*	*	*	*	*	*
۲۰	معدن سفلی	۲	۱۳۱	۶۷۶	۲۲۲	۳۵۲	۱۵۹	*	*	*	*	*	*	*	*
۲۱	معدن علیا	۲	۶۰۲	۳۶۶	۱۶۸	۱۷۳	۱۳۶	*	*	*	*	*	*	*	*
۲۲	معدن شمشک	۲	۱	۱	۱	۱	۱	*	*	*	*	*	*	*	*
۲۳	شمک	۲	۳۲	۷۸۱	۳۲۱	۳۲	۳۲	*	*	*	*	*	*	*	*
۲۴	بینگه	۲	۷۷	۷۸۲	۷۸۲	۳۸	۳۸	*	*	*	*	*	*	*	*
دهستان مرو لایته															
۱	ابن ابراهیم اسفاد	۲	۳۰	۱۷۱	۳۳۱	۴۳	۴۳	*	*	*	*	*	*	*	*
۲	ابروان	۲	۲	۹	۹	۳	۵	*	*	*	*	*	*	*	*
۳	اردنچ	۲	۵۰	۲۵۲	۱۹۵	۲۲	۲۲	*	*	*	*	*	*	*	*
۴	اسفید	۲	۸۰	۸۸۸	۳۶۴	۱۵۱	۱۳۸	*	*	*	*	*	*	*	*
۵	انگلیس	۲	۲۱۰	۱۱۵	۷۰۳	۳۳۳	۲۸۱	*	*	*	*	*	*	*	*
۶	اینگان	۲	۶۳	۳۸۲	۱۵۱	۱۶	۱۶	*	*	*	*	*	*	*	*
۷	بایاب هلول	۴	۱	۲	۲	۱	۱	*	*	*	*	*	*	*	*
۸	بایاب تگر	۲	۲۸	۱۶۲	۱۷۸	۲۳	۲۳	*	*	*	*	*	*	*	*
۹	بیرسلان	۲	۱۱۷	۶۴۰	۳۲۴	۲۸۵	۲۷۸	*	*	*	*	*	*	*	*
۱۰	بمکه	۲	۲۱	۱۷۲	۱۴۶	۶۸	۶۰	*	*	*	*	*	*	*	*
۱۱	بفکن	۲	۱۱۵	۵۲۰	۴۱۳	۱۷۹	۱۱۲	*	*	*	*	*	*	*	*
۱۲	بیدخان	۲	۲۰۲	۵۰۵	۳۸۳	۱۸۱	۱۲۲	*	*	*	*	*	*	*	*
۱۳	بیرفی اناج	۲	۱۵۲	۶۲۶	۴۶۳	۲۲۲	۲۱۱	*	*	*	*	*	*	*	*
۱۴	بیر فیهان	۲	۷۲	۳۶۱	۳۵۱	۴۳	۳۲	*	*	*	*	*	*	*	*
۱۵	جوزقه	۲	۱۴	۲۲	۸۱	۵۰	۷۸	*	*	*	*	*	*	*	*
۱۶	چکنه سفلی	۲	۵۰۷	۳۰۶۱	۱۶۶۵	۱۱۱	۲۶۲	*	*	*	*	*	*	*	*
۱۷	چکنه علیا	۲	۱۴۱	۶۲۵	۵۵۲	۲۱۲	۱۱۸	*	*	*	*	*	*	*	*
۱۸	حاجی اسفاد	۲	۶۰	۲۲۷	۲۰۰	۳۴	۳۵	*	*	*	*	*	*	*	*
۱۹	حسن اسفاد	۲	۵۷	۱۶۱	۲۳۶	۱۴۵	۱۲۶	*	*	*	*	*	*	*	*
۲۰	حسن اسفاد	۲	۹	۴۲	۳۴	۹	۱۱	*	*	*	*	*	*	*	*
۲۱	خانیگه	۲	۱۱۷	۵۸۷	۴۳۵	۸۷	۱۰۵	*	*	*	*	*	*	*	*
۲۲	خواجه اسفاد	۲	۱۹۱	۱۰۱۵	۶۷۶	۳۸۳	۲۱۲	*	*	*	*	*	*	*	*

کلوع راه آبادی، جاده اسفاد، جاده شوره، جاده خاک، جاده ۲، سایر (از نگاه راه آهن باره آبی ۵۱، ناخش و

خصوصیات اجتماعی - اقتصادی آبادیهای دارای سکنه شهرستان نوشهر

شماره ثبت آبادی	آبادی	نوع راه آبادی (رکد)	تعداد خانوار	کل جمعیت	جمعیت عمرالذخیره	جمعیت باسواد	جمعیت ناخوانا	نوع آبادی						
								۱۰	۱۱	۱۲	۱۳			
۲۳	دارآباد	۳	۱۵۰	۸۰۷	۶۷۳	۲۶۵	۱۲۱	۱۰						
۲۴	درپند	۳	۴۹	۲۱۳	۱۶۸	۴۲	۲۱	۱						
۲۵	درگاه آباد	۳	۶۲	۲۷۲	۲۲۷	۵۴	۲۱۳	۱						
۲۶	درزق	۳	۱۷۳	۷۷۷	۶۵۱	۲۸۳	۱۶۸	۱						
۲۷	دیور اشکانه	۲	۹۸	۷۴۴	۱۸۳	۲۰۲	۱۰۸	۱						
۲۸	زهران	۳	۲۳۸	۱۰۳۳	۶۸۷	۲۶۶	۲۶۹	۱						
۲۹	زیارت	۴	۲۰	۱۹	۲۸	۲۸	۲۲	۱						
۳۰	زیلف	۳	۱۰۱	۴۵۳	۳۶۳	۱۶۵	۱۸۱	۱						
۳۱	ساز و بریاک	۳	۲۷۰	۱۱۳۸	۱۰۳۶	۵۷۵	۵۶۲	۱						
۳۲	سلطان میدان	۲	۷۳۱	۱۱۲۲	۹۲۱	۷۱۱	۲۱۰	۱						
۳۳	سوله	۴	۶۱	۲۹	۳۲	۳۳	۷۱	۱						
۳۴	سیرمان	۲	۱۱۰	۷۴۳	۶۲۶	۲۲۶	۴۱۷	۱						
۳۵	شکر مشک	۳	۵۲	۶۱۱	۴۸	۱۲	۶۲	۱						
۳۶	قیچ مصطفی	۲	۱۲	۸۰	۳۶	۷۲	۱۶	۱						
۳۷	طالبیه	۲	۲۱۲	۱۸۹	۸۶۸	۳۶۳	۶۱۳	۱						
۳۸	عباس آباد	۲	۲۹	۱۲۳	۸۲۳	۶۶۱	۱۶۲	۱						
۳۹	عبیدالله کوری	۲	۱۳۱	۶۶۱	۸۵۳	۲۱۳	۶۴۰	۱						
۴۰	عشق آباد	۳	۵۶	۶۳۲	۱۲۰	۹۰	۱۲	۱						
۴۱	فخته	۳	۱۷۸	۸۰۶	۵۶۵	۳۶۳	۲۰۲	۱						
۴۲	قزل اغول	۳	۱۶۲	۸۸	۱۸	۳۱	۶۱	۱						
۴۳	قزل قلعه	۳	۱۷۲	۳۰	۷۴۳	۳۱۱	۱۷۱	۱						
۴۴	قوه خانه دوراهی	۲	۱	۱	۱	۰	۱	۱						
۴۵	کاهان	۲	۶۲۱	۶۰۵	۸۷۴	۲۷۳	۱۲۱	۱						
۴۶	کل شاه	۲	۷۳	۳۳۱	۶۶۱	۸۰	۵۸	۱						
۴۷	کلیدر	۲	۶۴۱	۳۸۶	۵۶۵	۳۶۳	۲۰۲	۱						
۴۸	کلاته حاجی	۲	۳۲	۷۵۱	۸۱۱	۲۳	۳۲	۱						
۴۹	کلاته فضلی	۲	۲۰	۱۱۲	۲۶	۵۳	۶۲	۱						
۵۰	کلاته میدان	۲	۱۲۱	۶۶۹	۴۲۳	۱۸۱	۲۴۱	۱						
۵۱	کلاته پورحک	۳	۴۳	۶۸۶	۷۲۳	۶۲۱	۱۰۲	۱						
۵۲	کوهک	۲	۶۲	۶۱۱	۶۶	۲۵	۲۲	۱						
۵۳	کوه دره	۲	۶۸	۳۳۲	۳۸۲	۱۲۶	۲۰۶	۱						
۵۴	کوه سخت	۲	۲۳۱	۶۰۶	۸۰۶	۲۸۲	۳۲۴	۱						
۵۵	قلبین	۲	۱۴	۵۸۱	۶۲۱	۸۶	۶۳	۱						
۵۶	قلکرد	۲	۴۰	۸۶۱	۷۵۱	۲۶	۶۳	۱						
۵۷	قلک تپه	۲	۵۶	۳۵۵	۶۸۲	۱۱۵	۲۰۱	۱						
۵۸	قلک منار	۲	۳۳	۱۵۷	۱۱۸	۶۰	۲۲	۱						
۵۹	قلک مین	۳	۱۲۱	۶۱۵	۵۰۶	۲۰۰	۲۱۲	۱						
۶۰	قلک مین	۳	۱۰۲	۴۳۲	۷۵۳	۱۰۸	۶۶	۱						
۶۱	نور	۲	۶۲	۲۱۲	۲۵۲	۱۶۶	۵۹	۱						
۶۲	نور میری	۲	۲۶	۶۱۴	۳۳۳	۱۷۳	۱۵۸	۱						
۶۳	بیام	۲	۱۱۱	۶۳۵	۷۳۴	۲۵۱	۴۸۱	۱						
۶۴	پنجه	۲	۷۰	۸۲۱	۲۳۶	۲۵۳	۳۲۲	۱						
	دهستان مارومک													
۱	احمد آباد	۲	۱۱۲	۶۰	۱۶۸۱۱	۱۶۹۵	۷۱۴۳	۸۱						

کد نوع راه آبادی: ۱ جاده اسفالت، ۲ جاده خاکی، ۳ مارو، ۴ سایر (از جمله راه آهین و راه آبی)، ۵ نا مشخص

ردیف	مبلغ	تعداد	نام کالا
۱۷	۲۲	۱	شماره ردیف آبادی
۱۸	۲۲	۱	سنگ زنبق سلیمان
۱۹	۲۲	۱	انگلیز سلیمان
۲۰	۲۲	۱	شورای اسلامی روستایی
۲۱	۲۲	۱	دفتر بهداشت روستایی
۲۲	۲۲	۱	مرکز خدمات روستایی
۲۳	۲۲	۱	پایگاه خدمات بروج
۲۴	۲۲	۱	آب لوله کشی
۲۵	۲۲	۱	برقی
۲۶	۲۲	۱	دبستان
۲۷	۲۲	۱	مدرسه ابتدایی
۲۸	۲۲	۱	آموزش تخصصی کوه آلودگی
۲۹	۲۲	۱	غلام
۳۰	۲۲	۱	مرکز بهداشتی روستایی
۳۱	۲۲	۱	خانه بهداشت
۳۲	۲۲	۱	هزارمک
۳۳	۲۲	۱	دبستان
۳۴	۲۲	۱	بیمار و ماهی روستایی
۳۵	۲۲	۱	صدور پوست
۳۶	۲۲	۱	روستای سرور ناموسه و کوه آلودگی
۳۷	۲۲	۱	تعمیرگاه آیین آلات کشاورزی
۳۸	۲۲	۱	فرودگاه کوه آلودگی
۳۹	۲۲	۱	دفتر مرکزی برزیل و تعمیرگری روستایی
۴۰	۲۲	۱	تعمیرگاه کوه آلودگی
۴۱	۲۲	۱	تعداد کوه سفید بروج
۴۲	۲۲	۱	تعداد کوه کوه کوه
۴۳	۲۲	۱	۲۲
۴۴	۲۲	۱	۲۲
۴۵	۲۲	۱	۲۲
۴۶	۲۲	۱	۲۲
۴۷	۲۲	۱	۲۲
۴۸	۲۲	۱	۲۲
۴۹	۲۲	۱	۲۲
۵۰	۲۲	۱	۲۲
۵۱	۲۲	۱	۲۲
۵۲	۲۲	۱	۲۲
۵۳	۲۲	۱	۲۲
۵۴	۲۲	۱	۲۲
۵۵	۲۲	۱	۲۲
۵۶	۲۲	۱	۲۲
۵۷	۲۲	۱	۲۲
۵۸	۲۲	۱	۲۲
۵۹	۲۲	۱	۲۲
۶۰	۲۲	۱	۲۲
۶۱	۲۲	۱	۲۲
۶۲	۲۲	۱	۲۲
۶۳	۲۲	۱	۲۲
۶۴	۲۲	۱	۲۲
۶۵	۲۲	۱	۲۲
۶۶	۲۲	۱	۲۲
۶۷	۲۲	۱	۲۲
۶۸	۲۲	۱	۲۲
۶۹	۲۲	۱	۲۲
۷۰	۲۲	۱	۲۲
۷۱	۲۲	۱	۲۲
۷۲	۲۲	۱	۲۲
۷۳	۲۲	۱	۲۲
۷۴	۲۲	۱	۲۲
۷۵	۲۲	۱	۲۲
۷۶	۲۲	۱	۲۲
۷۷	۲۲	۱	۲۲
۷۸	۲۲	۱	۲۲
۷۹	۲۲	۱	۲۲
۸۰	۲۲	۱	۲۲
۸۱	۲۲	۱	۲۲
۸۲	۲۲	۱	۲۲
۸۳	۲۲	۱	۲۲
۸۴	۲۲	۱	۲۲
۸۵	۲۲	۱	۲۲
۸۶	۲۲	۱	۲۲
۸۷	۲۲	۱	۲۲
۸۸	۲۲	۱	۲۲
۸۹	۲۲	۱	۲۲
۹۰	۲۲	۱	۲۲
۹۱	۲۲	۱	۲۲
۹۲	۲۲	۱	۲۲
۹۳	۲۲	۱	۲۲
۹۴	۲۲	۱	۲۲
۹۵	۲۲	۱	۲۲
۹۶	۲۲	۱	۲۲
۹۷	۲۲	۱	۲۲
۹۸	۲۲	۱	۲۲
۹۹	۲۲	۱	۲۲
۱۰۰	۲۲	۱	۲۲

تخصیصات اجتماعی - اقتصادی آبادیهای دارای سکنه شهرستان نیشابور

شماره ردیف آبادی	آبادی	کد آبادی	نوع راه آبادی (رکد)	تعداد خانوار	کل جمعیت	جمعیت عساکر و پیشتر	جمعیت باسواد	جمعیت ناسفل	فصلیت کشاورزی						
									۱۰	۱۱	۱۲	۱۳	۱۴	۱۵	۱۶
۲	اریمه	۱۶۸۲۸۴	۲	۷۲	۱۷۲	۱۷۲	۷۱	۴۲	*	*	*	*	*	*	*
۳	اندراپ	۱۶۸۲۸۷	۲	۵۹	۲۵۱	۲۵۱	۱۱۷	۵۵	*	*	*	*	*	*	*
۴	بیار	۱۶۸۲۸۶	۲	۶۷۱	۲۲۲۱	۲۵۱۹	۱۲۷۲	۸۹۸	*	*	*	*	*	*	*
۵	بجشو سفلی	۱۶۸۲۹۰	۲	۷	۶۹	۲۵	۸	۱۱	*	*	*	*	*	*	*
۶	بجشو علیا	۱۶۸۲۹۱	۲	۱۲۲	۶۸۲	۵۳۰	۳۷۲	۲۲۲	*	*	*	*	*	*	*
۷	بیرکشاها	۱۶۸۲۹۱	۲	۲۲	۸۶۳	۶۵۲	۱۹۰	۹۲	*	*	*	*	*	*	*
۸	بیرمهان	۱۶۸۲۹۶	۲	۹۶	۴۴۳	۳۳۲	۱۸۵	۱۶۰	*	*	*	*	*	*	*
۹	بلیغ	۱۶۸۲۹۱	۲	۱۶۱	۱۰۰۱	۳۵۷	۲۲۲	۱۲۱	*	*	*	*	*	*	*
۱۰	تالی	۱۶۸۲۹۱	۲	۷۲	۴۰۰	۱۵۲	۱۵۰	۱۰۸	*	*	*	*	*	*	*
۱۱	تنگه علیا	۱۶۸۴۰۰	۲	۵۷	۲۵۲	۳۰۲	۱۲۲	۶۵	*	*	*	*	*	*	*
۱۲	تینجان	۱۶۸۴۰۲	۲	۲۴	۱۱۲	۸۵	۷۲	۲۵	*	*	*	*	*	*	*
۱۳	چاق قره	۱۶۸۴۰۲	۲	۶۲	۴۵۱	۶۰۹	۴۴	۴۶	*	*	*	*	*	*	*
۱۴	چهارباغ	۱۶۸۴۰۲	۲	۷۵	۲۸۱	۲۰۰	۱۰۱	۶۸	*	*	*	*	*	*	*
۱۵	چهارگوشی	۱۶۸۴۰۲	۲	۲۸	۱۲۲	۱۵۲	۱۱۲	۳۸	*	*	*	*	*	*	*
۱۶	حمین آباد لور	۱۶۸۴۰۲	۲	۴	۲۲	۶۶	۹	۱۶	*	*	*	*	*	*	*
۱۷	حصارنو	۱۶۸۴۱۱	۲	۶۲	۳۴۰	۲۳۲	۱۱۵	۲۲	*	*	*	*	*	*	*
۱۸	حیدر آباد	۱۶۸۴۱۲	۲	۱۹	۱۲۱	۶۸	۷۸	۲۰	*	*	*	*	*	*	*
۱۹	خانلق	۱۶۸۴۱۲	۲	۶۶	۲۲۱	۲۴۸	۱۲۸	۶۸	*	*	*	*	*	*	*
۲۰	خربره	۱۶۸۴۱۲	۲	۵۹	۲۷۸	۲۰۲	۹۶	۲۲	*	*	*	*	*	*	*
۲۱	دامنجان	۱۶۸۴۱۲	۲	۸۸	۲۶۲	۲۹۲	۱۲۲	۱۰۲	*	*	*	*	*	*	*
۲۲	درختوز	۱۶۸۴۱۲	۲	۲۲	۱۵۰	۱۱۴	۳۱	۳۵	*	*	*	*	*	*	*
۲۳	دهنه حیدری	۱۶۸۴۱۲	۲	۶	۳۴	۲۲	۱۱	۷	*	*	*	*	*	*	*
۲۴	زاو تنگ سفلی	۱۶۸۴۱۲	۲	۹	۷۲	۴۴	۹	۱۱	*	*	*	*	*	*	*
۲۵	زاو تنگ علیا	۱۶۸۴۱۲	۲	۸۶	۶۴۰	۷۷۲	۷۸	۷۸	*	*	*	*	*	*	*
۲۶	زرتده	۱۶۸۴۱۲	۲	۷۰	۲۲۲	۲۵۲	۱۰۱	۲۸	*	*	*	*	*	*	*
۲۷	سرفر یک	۱۶۸۴۱۲	۲	۶۲	۲۳۱	۲۰۱	۶۳	۶۳	*	*	*	*	*	*	*
۲۸	سید آباد امدان	۱۶۸۴۱۲	۲	۳۴	۱۲۹	۱۱۱	۳۲	۲۰	*	*	*	*	*	*	*
۲۹	سید آباد بیار معدن	۱۶۸۴۱۲	۲	۱۱۲	۵۶۶	۴۱۳	۲۲۲	۱۶۴	*	*	*	*	*	*	*
۳۰	طاقان	۱۶۸۴۱۲	۲	۴۳	۲۲۰	۱۷۰	۸۰	۵۸	*	*	*	*	*	*	*
۳۱	علی آباد	۱۶۸۴۱۲	۲	۱۸	۳۸	۴۵	۲۰	۱۷	*	*	*	*	*	*	*
۳۲	علی آباد	۱۶۸۴۱۲	۲	۶۱	۳۶	۱۸	۲۵	۱۴	*	*	*	*	*	*	*
۳۳	علی دوله	۱۶۸۴۱۲	۲	۵۲	۷۲۱	۳۶	۶۲	۲۲	*	*	*	*	*	*	*
۳۴	عشرستانک	۱۶۸۴۱۲	۲	۲	۲	۲	۱	۲	*	*	*	*	*	*	*
۳۵	فارصیه	۱۶۸۴۱۲	۲	۷	۱۵	۲۲	۵	۶	*	*	*	*	*	*	*
۳۶	فاضل آباد	۱۶۸۴۱۲	۲	۴۰	۲۰۹	۱۵۵	۲۲	۶۳	*	*	*	*	*	*	*
۳۷	فرقه سنگ	۱۶۸۴۱۲	۲	۱	۵	۲	۱	۲	*	*	*	*	*	*	*
۳۸	قالی باغ سفلی	۱۶۸۴۱۲	۲	۴۳	۱۶۹	۱۶۱	۶۸	۵۲	*	*	*	*	*	*	*
۳۹	قالی باغ علیا	۱۶۸۴۱۲	۲	۱۰	۶۰	۴۵	۲۲	۲۱	*	*	*	*	*	*	*
۴۰	قروته	۱۶۸۴۱۲	۲	۹۰	۴۹۵	۴۸۸	۱۵۵	۱۹۹	*	*	*	*	*	*	*
۴۱	قلعه	۱۶۸۴۱۲	۲	۱	۲	۲	۰	۲	*	*	*	*	*	*	*
۴۲	کارچی	۱۶۸۴۱۲	۲	۵۱	۹۵	۷۲	۷۲	۲۱	*	*	*	*	*	*	*
۴۳	کران	۱۶۸۴۱۲	۲	۶۰	۲۲۲	۲۴۲	۱۲۲	۶۷	*	*	*	*	*	*	*
۴۴	کلاته شاهین	۱۶۸۴۱۲	۲	۶۲	۱۵۸	۱۶۱	۱۵۱	۶۲	*	*	*	*	*	*	*
۴۵	کلاته علی مراد	۱۶۸۴۱۲	۲	۱۶	۶۶	۴۵	۲۵	۱۸	*	*	*	*	*	*	*
۴۶	کلاته محمدجان	۱۶۸۴۱۲	۲	۲۵	۱۵۱	۱۶۱	۷۶	۲۶	*	*	*	*	*	*	*

کد نوع راه آبادی، جاده اسفالت، ۱، جاده شوسه، ۲، جاده خاکی، ۳، مارو، ۴، سایر (بزرگراه، آسفالته، آبی، ۵، ناسفل، ۶)

تعداد گاو و گوسفال	تعداد گوسفند و بز	تعمیرگاه آتش کشت در ری	فروشگاه دامدانی	دسترسی به وسایل تعمیراتی آبیاری	تعمیرات	دسترسی به روزنامه مجله و روزنامه	صندوق پست	بیمار و دامهای روستایی	دامپروری و پرورش طیور	پرورش	خانه بهداشت	مرکز بهداشتی درمانی	حمام	آموزش و تفریح کودکان	مدرسه راهنمایی	دبستان	برق	آب لوله کشی	پایگاه خدمات بهداشتی	مرکز خدمات درمانی	دفتر بهداشت و سلامت	شورای اسلامی روستایی	اماکن مذهبی روستایی	سنگ مذبحی روستایی	شماره در دفتر آبادی	
۴۲	۴۱	۴۰	۳۹	۳۸	۳۷	۳۶	۳۵	۳۴	۳۳	۳۲	۳۱	۳۰	۲۹	۲۸	۲۷	۲۶	۲۵	۲۴	۲۳	۲۲	۲۱	۲۰	۱۹	۱۸	۱۷	
۲۰	۶۰۰			*			*						*	*	*	*	*	*	*	*	*	*	*	*	*	۲
۲	۱۲۰۰			*									*	*	*	*	*	*	*	*	*	*	*	*	*	۳
۲۰۰	۵۰۰۰		*	*			*						*	*	*	*	*	*	*	*	*	*	*	*	*	۴
۴۰	۲۵		*	*			*						*	*	*	*	*	*	*	*	*	*	*	*	*	۵
۱۰۰	۲۵۰۰		*	*			*						*	*	*	*	*	*	*	*	*	*	*	*	*	۶
۶۰	۴۰۰۰		*	*			*						*	*	*	*	*	*	*	*	*	*	*	*	*	۷
۱۰۰	۲۰۰۰		*	*			*						*	*	*	*	*	*	*	*	*	*	*	*	*	۸
۱۰	۴۰۰۰		*	*			*						*	*	*	*	*	*	*	*	*	*	*	*	*	۹
۱۲۰	۲۰۰۰		*	*			*						*	*	*	*	*	*	*	*	*	*	*	*	*	۱۰
۲۰	۱۶۰۰		*	*			*						*	*	*	*	*	*	*	*	*	*	*	*	*	۱۱
۱۰	۳۶۰		*	*			*						*	*	*	*	*	*	*	*	*	*	*	*	*	۱۲
۰	۲۱۰۰		*	*			*						*	*	*	*	*	*	*	*	*	*	*	*	*	۱۳
۳۰۰	۲۰۰		*	*			*						*	*	*	*	*	*	*	*	*	*	*	*	*	۱۴
۵۰	۱۸۰۰		*	*			*						*	*	*	*	*	*	*	*	*	*	*	*	*	۱۵
۱۱	۱۱۰		*	*			*						*	*	*	*	*	*	*	*	*	*	*	*	*	۱۶
۴۰	۱۱۰۰		*	*			*						*	*	*	*	*	*	*	*	*	*	*	*	*	۱۷
۶	۱۱۰۰		*	*			*						*	*	*	*	*	*	*	*	*	*	*	*	*	۱۸
۷	۱۰۰۰		*	*			*						*	*	*	*	*	*	*	*	*	*	*	*	*	۱۹
۵۰	۱۵۰۰		*	*			*						*	*	*	*	*	*	*	*	*	*	*	*	*	۲۰
۱۵۰	۱۶۰۰		*	*			*						*	*	*	*	*	*	*	*	*	*	*	*	*	۲۱
۱۱	۱۲۵۰		*	*			*						*	*	*	*	*	*	*	*	*	*	*	*	*	۲۲
۰	۱۰۰		*	*			*						*	*	*	*	*	*	*	*	*	*	*	*	*	۲۳
۰	۴۵۰		*	*			*						*	*	*	*	*	*	*	*	*	*	*	*	*	۲۴
۱	۲۰۰۰		*	*			*						*	*	*	*	*	*	*	*	*	*	*	*	*	۲۵
۵۰	۲۰۰۰		*	*			*						*	*	*	*	*	*	*	*	*	*	*	*	*	۲۶
۲۵	۷۰۰		*	*			*						*	*	*	*	*	*	*	*	*	*	*	*	*	۲۷
۸	۸۰۰		*	*			*						*	*	*	*	*	*	*	*	*	*	*	*	*	۲۸
۵۰	۱۰۰۰		*	*			*						*	*	*	*	*	*	*	*	*	*	*	*	*	۲۹
۱۰۰	۱۰۰۰		*	*			*						*	*	*	*	*	*	*	*	*	*	*	*	*	۳۰
۱۰	۸۰		*	*			*						*	*	*	*	*	*	*	*	*	*	*	*	*	۳۱
۲۵	۵۰۰		*	*			*						*	*	*	*	*	*	*	*	*	*	*	*	*	۳۲
۶	۷۰۰		*	*			*						*	*	*	*	*	*	*	*	*	*	*	*	*	۳۳
۰	۰		*	*			*						*	*	*	*	*	*	*	*	*	*	*	*	*	۳۴
۲۰	۱۳۰		*	*			*						*	*	*	*	*	*	*	*	*	*	*	*	*	۳۵
۲۰	۱۲۰۰		*	*			*						*	*	*	*	*	*	*	*	*	*	*	*	*	۳۶
۰	۰		*	*			*						*	*	*	*	*	*	*	*	*	*	*	*	*	۳۷
۳۰	۲۰۰۰		*	*			*						*	*	*	*	*	*	*	*	*	*	*	*	*	۳۸
۱۲	۲۵۰		*	*			*						*	*	*	*	*	*	*	*	*	*	*	*	*	۳۹
۳۰	۱۴۰۰		*	*			*						*	*	*	*	*	*	*	*	*	*	*	*	*	۴۰
۰	۱۳۰		*	*			*						*	*	*	*	*	*	*	*	*	*	*	*	*	۴۱
۲	۸۰۰		*	*			*						*	*	*	*	*	*	*	*	*	*	*	*	*	۴۲
۱۰۰	۲۰۰۰		*	*			*						*	*	*	*	*	*	*	*	*	*	*	*	*	۴۳
۱۵	۸۰۰		*	*			*						*	*	*	*	*	*	*	*	*	*	*	*	*	۴۴
۱۰	۲۵۰		*	*			*						*	*	*	*	*	*	*	*	*	*	*	*	*	۴۵
۴۰	۱۸۰۰	*	*	*			*						*	*	*	*	*	*	*	*	*	*	*	*	*	۴۶

خصوصیات اجتماعی - اقتصادی آبادیهای دارای سکنه شهرستان شیخاورد

شماره دفتر آبادی	آبادی	نوع راه آبادی (کیلومتر)	تعداد خانوار	کل جمعیت	جمعیت عساکر و پیشتر	جمعیت باسواد	جمعیت مثال	فصلیت کشاورزی							
								۱۰	۱۱	۱۲	۱۳	۱۴	۱۵	۱۶	
۴۷	دلفن آباد	۲	۹۰	۴۹۲	۲۷۷	۱۶۰	۱۶۴	*	*	*	*	*	*	*	*
۴۸	سار و مکه	۲	۹۷	۵۰۳	۳۶۹	۲۱۴	۱۲۹	*	*	*	*	*	*	*	*
۴۹	ملخدر سفلی	۲	۵۲	۲۴۸	۱۹۲	۱۱۲	۱۰۲	*	*	*	*	*	*	*	*
۵۰	متقان	۲	۵۱	۲۶۸	۱۸۰	۹۳	۶۷	*	*	*	*	*	*	*	*
۵۱	نصیر آباد	۲	۸۰	۴۱۴	۳۱۴	۱۴۱	۱۰۵	*	*	*	*	*	*	*	*
۵۲	وزیریه	۲	۸	۲۸	۲۲	۵	۹	*	*	*	*	*	*	*	*
	بخش مرکزی		۱۳۱۸۵	۶۷۱۸۶	۵۲۲۵۲	۲۷۴۴۳	۱۶۵۱۱	۲۳۲	۲۳۰	۲۳۰	۲۳۰	۲۳۰	۲۳۰	۲۳۰	۲۳۰
	دهستان دریناوسی		۵۹۸۵	۲۸۶۱۴	۲۲۵۰۰	۱۱۶۶۹	۷۱۸۷	۱۲۰	۸۴	۱۲۱	۲۰	۱	۱	۱	۱
۱۱	ابراهیم آباد	۲	۲۶	۱۲۵	۹۷	۴۹	۴۲	*	*	*	*	*	*	*	*
۲	ابراهیم آباد موری	۲	۲۳	۱۲۲	۹۴	۲۷	۲۹	*	*	*	*	*	*	*	*
۳	ابوسعبدی	۲	۱۶۵	۸۳۱	۶۳۷	۳۴۶	۱۲۱	*	*	*	*	*	*	*	*
۴	احمد آباد	۲	۲۰	۱۰۱	۷۷	۳۲	۲۲	*	*	*	*	*	*	*	*
۵	امام آباد لکزی	۱	۱۰۰	۴۴۱	۳۸۲	۲۲۶	۱۱۱	*	*	*	*	*	*	*	*
۶	اقبالیه	۲	۲۰	۷۹	۲۳	۱۲	۱۰	*	*	*	*	*	*	*	*
۷	اعامیه	۲	۵۰	۲۴۰	۱۹۲	۸۹	۵۹	*	*	*	*	*	*	*	*
۸	اهوان	۲	۸۴	۴۳۰	۳۲۱	۱۶۷	۱۱۰	*	*	*	*	*	*	*	*
۹	ایران شرقی	۱	۱	۶	۶	۵	۲	*	*	*	*	*	*	*	*
۱۰	ایستگاه خیابان	۲	۹	۴۶	۲۷	۲۲	۹	*	*	*	*	*	*	*	*
۱۱	باغ جعفر آباد	۲	۵۴	۲۶۸	۱۹۳	۹۸	۷۳	*	*	*	*	*	*	*	*
۱۲	بدرزودی	۲	۶۴	۳۰۳	۲۴۵	۱۲۵	۷۵	*	*	*	*	*	*	*	*
۱۳	بدیع آباد	۲	۳۱	۴۸	۲۸	۵	۱۹	*	*	*	*	*	*	*	*
۱۴	بیرزوی	۲	۲۲	۱۷۱	۱۲۸	۴۰	۴۵	*	*	*	*	*	*	*	*
۱۵	بیرنیاپاد	۲	۱	۶	۶	۳	۲	*	*	*	*	*	*	*	*
۱۶	بیرزوی	۲	۱۰۸	۵۰۸	۳۹۸	۲۰۷	۱۲۲	*	*	*	*	*	*	*	*
۱۷	بیکاول	۲	۱۱۲	۴۶۳	۳۵۹	۱۵۹	۱۰۰	*	*	*	*	*	*	*	*
۱۸	بلقچه	۲	۴۷	۱۸۱	۱۶۰	۸۴	۴۶	*	*	*	*	*	*	*	*
۱۹	بنیانیاد	۲	۲	۱۴	۱۲	۰	۴	*	*	*	*	*	*	*	*
۲۰	بهمن	۲	۴۶	۲۱۳	۱۷۵	۸۵	۵۶	*	*	*	*	*	*	*	*
۲۱	تقی آباد لایق	۲	۲	۱۱	۷	۰	۲	*	*	*	*	*	*	*	*
۲۲	تورانی	۲	۲۷	۱۷۰	۱۴۷	۶۹	۳۹	*	*	*	*	*	*	*	*
۲۳	چالنده	۲	۲۹	۱۲۸	۹۳	۳۳	۲۸	*	*	*	*	*	*	*	*
۲۴	جعفر آباد	۲	۴	۲۳	۱۹	۱۱	۵	*	*	*	*	*	*	*	*
۲۵	جوری	۲	۲۷	۳۴۱	۲۲۱	۷۵	۴۱	*	*	*	*	*	*	*	*
۲۶	جیح آباد	۲	۴۸	۲۰۹	۱۸۲	۱۰۰	۵۲	*	*	*	*	*	*	*	*
۲۷	جیلو	۲	۱۶۶	۷۹۷	۶۲۰	۳۷۱	۲۱۹	*	*	*	*	*	*	*	*
۲۸	چاه بلند	۱	۷۱	۲۱۳	۲۵۲	۱۴۰	۷۶	*	*	*	*	*	*	*	*
۲۹	حاج کاظمی	۱	۱	۴	۲	۰	۱	*	*	*	*	*	*	*	*
۳۰	حصین آباد	۲	۲۱	۱۵۱	۱۲۰	۶۱	۳۶	*	*	*	*	*	*	*	*
۳۱	حصین آباد چنوقی	۲	۱۰	۵۳	۴۰	۱۱	۱۴	*	*	*	*	*	*	*	*
۳۲	حصین آباد ناظر	۲	۶۱	۲۸۲	۲۲۰	۹۸	۵۹	*	*	*	*	*	*	*	*
۳۳	حصینیه	۲	۴۶	۲۱۶	۱۶۱	۵۶	۴۸	*	*	*	*	*	*	*	*
۳۴	حقیبه	۲	۷۸	۴۰۱	۳۱۰	۱۵۸	۱۰۸	*	*	*	*	*	*	*	*
۳۵	خانقاه	۲	۲۱	۱۰۳	۸۳	۲۲	۳۹	*	*	*	*	*	*	*	*

گروه راه آبادی: جاده اشکانه ۱، جاده شوره ۲، جاده خاکی ۳، جاده ۴، سایر (ایستگاه راه آهن، باره آبی ۵۱، ناشن ۶)

شماره درجیف آبادی	۱۷	۱۸	۱۹	۲۰	۲۱	۲۲	۲۳	۲۴	۲۵	۲۶	۲۷	۲۸	۲۹	۳۰	۳۱	۳۲	۳۳	۳۴	۳۵	۳۶	۳۷	۳۸	۳۹	۴۰	۴۱	۴۲					
شماره درجیف آبادی	۴۷	۴۸	۴۹	۵۰	۵۱	۵۲	۱	۲	۳	۴	۵	۶	۷	۸	۹	۱۰	۱۱	۱۲	۱۳	۱۴	۱۵	۱۶	۱۷	۱۸	۱۹	۲۰	۲۱	۲۲	۲۳	۲۴	۲۵
سنگ بنی سلمان	*	*	*	*	*	*	*	*	*	*	*	*	*	*	*	*	*	*	*	*	*	*	*	*	*	*	*				
امان سنگی سلمان	*	*	*	*	*	*	*	*	*	*	*	*	*	*	*	*	*	*	*	*	*	*	*	*	*	*	*				
شورای اسلامی روستایی	*	*	*	*	*	*	*	*	*	*	*	*	*	*	*	*	*	*	*	*	*	*	*	*	*	*	*				
دفتر جهاد سازندگی	*	*	*	*	*	*	*	*	*	*	*	*	*	*	*	*	*	*	*	*	*	*	*	*	*	*	*				
مرکز خدمات روستایی	*	*	*	*	*	*	*	*	*	*	*	*	*	*	*	*	*	*	*	*	*	*	*	*	*	*	*				
باجک و خدمات پیش	*	*	*	*	*	*	*	*	*	*	*	*	*	*	*	*	*	*	*	*	*	*	*	*	*	*	*				
آب لوله کشی	*	*	*	*	*	*	*	*	*	*	*	*	*	*	*	*	*	*	*	*	*	*	*	*	*	*	*				
برق	*	*	*	*	*	*	*	*	*	*	*	*	*	*	*	*	*	*	*	*	*	*	*	*	*	*	*				
دبستان	*	*	*	*	*	*	*	*	*	*	*	*	*	*	*	*	*	*	*	*	*	*	*	*	*	*	*				
مدرسه راهنمایی	*	*	*	*	*	*	*	*	*	*	*	*	*	*	*	*	*	*	*	*	*	*	*	*	*	*	*				
انور یا نخست مراد آموزی	*	*	*	*	*	*	*	*	*	*	*	*	*	*	*	*	*	*	*	*	*	*	*	*	*	*	*				
حمام	*	*	*	*	*	*	*	*	*	*	*	*	*	*	*	*	*	*	*	*	*	*	*	*	*	*	*				
مرکز بهداشتی درمانی	*	*	*	*	*	*	*	*	*	*	*	*	*	*	*	*	*	*	*	*	*	*	*	*	*	*	*				
خانه بهداشت	*	*	*	*	*	*	*	*	*	*	*	*	*	*	*	*	*	*	*	*	*	*	*	*	*	*	*				
پزشک	*	*	*	*	*	*	*	*	*	*	*	*	*	*	*	*	*	*	*	*	*	*	*	*	*	*	*				
دانشگاه پستین راهبرگی	*	*	*	*	*	*	*	*	*	*	*	*	*	*	*	*	*	*	*	*	*	*	*	*	*	*	*				
بیمارستانی روستایی	*	*	*	*	*	*	*	*	*	*	*	*	*	*	*	*	*	*	*	*	*	*	*	*	*	*	*				
صندوق پست	*	*	*	*	*	*	*	*	*	*	*	*	*	*	*	*	*	*	*	*	*	*	*	*	*	*	*				
دستری به روزنامه و مجله و آبادی	*	*	*	*	*	*	*	*	*	*	*	*	*	*	*	*	*	*	*	*	*	*	*	*	*	*	*				
تلفن	*	*	*	*	*	*	*	*	*	*	*	*	*	*	*	*	*	*	*	*	*	*	*	*	*	*	*				
دستری به سیما و تفریحی روستایی	*	*	*	*	*	*	*	*	*	*	*	*	*	*	*	*	*	*	*	*	*	*	*	*	*	*	*				
فروشگاه ماهی	*	*	*	*	*	*	*	*	*	*	*	*	*	*	*	*	*	*	*	*	*	*	*	*	*	*	*				
تعمیرگاه سبک آلات کشاورزی	*	*	*	*	*	*	*	*	*	*	*	*	*	*	*	*	*	*	*	*	*	*	*	*	*	*	*				
تعداد کوسن و بزرگ	۴۰۰۰	۱۷۰۰	۸۰۰	۲۰۰۰	۲۰۰۰	۱۰۰																									
تعداد گاو و گوسفال	۱۰۰	۲۰۰	۱۰۰	۱۰۰	۶۰	۲																									

خصوصیات اجتماعی - اقتصادی آبادیهای دارای سکنه شهرستان شیخاورد

شماره ردیف آبادی	آبادی	کده آبادی	نوع راه آبادی (کده)	تعداد خانوار	کل جمعیت	جمعیت عساکر بیشتر	جمعیت باسواد	جمعیت شغل	فصاحت عمده کشاورزی						
									۱۰. زراعت	۱۱. باغداری	۱۲. دامداری دامپروری	۱۳. پرورش طیور	۱۴. پرورش گاو ابریشم	۱۵. پرورش بز و گوسفند	۱۶. پرورش ماهی
۲۶	خرم آباد	۱۶۸۶۷۸	۲	۴۷	۲۱۲	۱۶۶	۹۱	۴۷	*	*	*	*	*	*	*
۲۷	خسرو آباد	۱۶۸۶۷۹	۲	۲۱	۹۹	۶۷	۴۲	۲۲	*	*	*	*	*	*	*
۲۸	خوجان	۱۶۸۶۸۲	۲	۱۲۰	۶۲۰	۵۰۲	۲۲۸	۱۰۸	*	*	*	*	*	*	*
۲۹	خوشیلا	۱۶۸۶۸۳	۲	۵۸	۲۹۱	۲۲۷	۹۸	۶۴	*	*	*	*	*	*	*
۳۰	خیر آباد	۱۶۸۶۸۴	۲	۲۲	۱۰۷	۹۱	۳۳	۲۵	*	*	*	*	*	*	*
۳۱	دانی	۱۶۸۶۸۶	۲	۱۰	۴۵	۳۱	۱۲	۷	*	*	*	*	*	*	*
۳۲	دمتوردان سازرگ	۱۶۸۶۸۸	۲	۳۴۳	۱۱۵۲	۸۵۲	۴۲۸	۲۷۸	*	*	*	*	*	*	*
۳۳	ده شریخ	۱۶۸۶۹۱	۲	۱۱۷	۵۲۰	۴۲۰	۲۴۵	۱۲۸	*	*	*	*	*	*	*
۳۴	دهتر	۱۶۸۶۹۲	۲	۲۸	۲۱۷	۱۷۶	۹۳	۶۰	*	*	*	*	*	*	*
۳۵	دهتر لنگرن	۱۶۸۶۹۵	۲	۲۵	۱۶۱	۱۲۸	۶۲	۳۹	*	*	*	*	*	*	*
۳۶	دهتر هاشم آباد	۱۶۸۶۹۶	۲	۷۵	۲۹۵	۲۰۰	۱۵۹	۸۹	*	*	*	*	*	*	*
۳۷	رحیم آباد	۱۶۸۶۹۷	۲	۲۲	۱۶۱	۱۲۷	۴۷	۴۸	*	*	*	*	*	*	*
۳۸	روح آباد	۱۶۸۷۰۲	۲	۱۸۵	۷۷۵	۶۲۱	۳۲۷	۲۱۶	*	*	*	*	*	*	*
۳۹	زیرجان	۱۶۸۷۰۲	۲	۲۶	۱۹۵	۱۵۹	۱۰۲	۴۷	*	*	*	*	*	*	*
۴۰	سردخانه	۱۶۸۷۰۵	۱	۱۱	۱۱	۶	۶	۲	*	*	*	*	*	*	*
۴۱	سعد آباد	۱۶۸۷۰۶	۱	۹۰	۴۲۸	۳۲۲	۱۸۴	۱۰۸	*	*	*	*	*	*	*
۴۲	سعد ابن امیر اسلام	۱۶۸۷۰۷	۱	۱	۷	۷	۳	۱	*	*	*	*	*	*	*
۴۳	سعیدیه	۱۶۸۷۰۸	۲	۱۲۸	۳۳۶	۲۷۵	۱۵۲	۱۵۶	*	*	*	*	*	*	*
۴۴	سلطان آباد	۱۶۸۷۰۹	۲	۲۶	۱۲۲	۱۰۲	۵۸	۴۰	*	*	*	*	*	*	*
۴۵	سه کنید	۱۶۸۷۱۲	۲	۲۰	۱۶۱	۱۱۷	۴۷	۲۷	*	*	*	*	*	*	*
۴۶	شادمیان	۱۶۸۷۱۵	۲	۸۴	۲۷۴	۲۰۹	۱۵۱	۱۱۶	*	*	*	*	*	*	*
۴۷	شاه آباد صیقلی	۱۶۸۷۱۶	۲	۹	۳۱	۲۹	۱۶	۹	*	*	*	*	*	*	*
۴۸	شمس آباد	۱۶۸۷۱۸	۲	۷۰	۳۴۱	۲۵۷	۱۲۱	۲۴	*	*	*	*	*	*	*
۴۹	شهر کشته	۱۶۸۷۲۲	۲	۲۸	۱۶۱	۱۲۴	۸۵	۲۲	*	*	*	*	*	*	*
۵۰	قیب	۱۶۸۷۲۴	۲	۳۶	۱۲۱	۹۴	۶۴	۳۴	*	*	*	*	*	*	*
۵۱	فیضان	۱۶۸۷۲۵	۲	۲۲	۱۰۹	۹۲	۵۸	۳۴	*	*	*	*	*	*	*
۵۲	صالح آباد	۱۶۸۷۲۶	۲	۶	۲۷	۲۱	۹	۷	*	*	*	*	*	*	*
۵۳	صدر آباد	۱۶۸۷۲۸	۲	۲۲	۱۵۷	۱۲۴	۶۵	۳۶	*	*	*	*	*	*	*
۵۴	طربت آباد	۱۶۸۷۳۰	۲	۲۵	۱۱۹	۹۲	۵۱	۲۱	*	*	*	*	*	*	*
۵۵	عیباس آباد	۱۶۸۷۳۲	۱	۷۲	۲۷۵	۲۰۷	۱۷۴	۵۶	*	*	*	*	*	*	*
۵۶	عیباس آباد	۱۶۸۷۳۱	۲	۱	۴	۴	۰	۱	*	*	*	*	*	*	*
۵۷	عمید اله آباد	۱۶۸۷۳۲	۲	۲۵۰	۱۲۶۹	۱۰۰۰	۶۰۶	۳۶۶	*	*	*	*	*	*	*
۵۸	عبیر آباد	۱۶۸۷۳۴	۲	۵۸	۲۶۱	۲۰۲	۹۷	۷۲	*	*	*	*	*	*	*
۵۹	عقرب آباد	۱۶۸۷۳۶	۲	۵۸	۲۲۲	۱۷۰	۱۱۱	۵۹	*	*	*	*	*	*	*
۶۰	عشق آباد کشته	۱۶۸۷۳۷	۲	۲۸	۱۱۱	۸۲	۳۸	۲۶	*	*	*	*	*	*	*
۶۱	علی آباد	۱۶۸۷۳۸	۲	۴۹	۲۰۰	۱۷۴	۹۸	۲۲	*	*	*	*	*	*	*
۶۲	علا الدین	۱۶۸۷۴۲	۲	۲	۱۵	۱۲	۸	۳	*	*	*	*	*	*	*
۶۳	عمیق خلیل آباد	۱۶۸۶۶۲	۲	۸	۴۸	۴۲	۲	۱۱	*	*	*	*	*	*	*
۶۴	عمیق عروه زار	۱۶۸۷۴۴	۲	۲	۲۵	۲۱	۸	۴	*	*	*	*	*	*	*
۶۵	عین آباد	۱۶۸۷۴۵	۲	۸	۴۷	۳۲	۱۶	۹	*	*	*	*	*	*	*
۶۶	فاطمه	۱۶۸۷۴۶	۲	۱	۴	۴	۱	۲	*	*	*	*	*	*	*
۶۷	فتح آباد	۱۶۸۷۴۷	۲	۶	۱۹	۱۷	۴	۶	*	*	*	*	*	*	*
۶۸	فتح آباد	۱۶۸۷۴۸	۲	۱۶	۸۱	۶۲	۳۲	۲۴	*	*	*	*	*	*	*
۶۹	فخریه	۱۶۸۷۴۹	۱	۵۷	۲۶۸	۲۱۸	۱۲۶	۷۷	*	*	*	*	*	*	*
۷۰	فردوس	۱۶۸۷۵۱	۲	۵۲	۲۱۹	۱۸۵	۱۰۱	۴۸	*	*	*	*	*	*	*

کد نوع راه آبادی: جاده اسفالت ۱، جاده شوسه ۲، جاده خاکی ۳، ماره ۴، سایر (ایستگاه راه آهن، باره آبی، ۵)، ناشخص ۶

تعداد گاو و گوساله	تعداد گوسفند و بز	تغییرگاه بین آلات کش درزی	فروشگاه تعاونی	دشمنی به وسیله تیمچه عمومی لرایی	تلفین	دشمنی به روزنامه و مجله و کتاب	صندوق پست	بیمار و دامای روستایی	دانشگاه کتیبین در پزشکی	پزشک	خانه بهداشت	مرکز بهداشتی درمانی	حمام	آموزش با صنعت مواد آموزشی	درصد راهپایی	دبستان	برق	آب لوله کشی	پایگاه خادمت بیج	مرکز خدمات روستایی	دفتر بهداشت سلامت	شورای اسلامی روستایی	امکن مذهبی مسلمانان	سنگ مذهبی مسلمانان	شماره ردیف آبادی
۴۲	۱۵																								۳۶
	۷۰۴			*					*				*	*				*	*						۳۷
۴۱	۱۹۰		*	*			*	*	*		*	*	*	*			*	*	*						۳۸
	۴۰۰			*				*	*		*	*	*	*			*	*	*						۳۹
	۲۲۵			*				*	*		*	*	*	*			*	*	*						۴۰
	۲۰۵			*				*	*		*	*	*	*			*	*	*						۴۱
	۵۵			*				*	*		*	*	*	*			*	*	*						۴۲
	۵۰۰		*	*			*	*	*		*	*	*	*			*	*	*						۴۳
	۷۰۰		*	*			*	*	*		*	*	*	*			*	*	*						۴۴
	۲۲۰			*				*	*		*	*	*	*			*	*	*						۴۵
	۲۰۰			*				*	*		*	*	*	*			*	*	*						۴۶
	۴۰۰			*				*	*		*	*	*	*			*	*	*						۴۷
	۶۱۵			*				*	*		*	*	*	*			*	*	*						۴۸
	۶۰۰		*	*				*	*		*	*	*	*			*	*	*						۴۹
	۴۰۰			*				*	*		*	*	*	*			*	*	*						۵۰
	۰			*				*	*		*	*	*	*			*	*	*						۵۱
	۲۱۰			*				*	*		*	*	*	*			*	*	*						۵۲
	۸			*				*	*		*	*	*	*			*	*	*						۵۳
	۲۲۰	*	*	*			*	*	*		*	*	*	*			*	*	*				*		۵۴
	۷۰			*				*	*		*	*	*	*			*	*	*						۵۵
	۸۰۰			*				*	*		*	*	*	*			*	*	*						۵۶
	۵۰۰			*				*	*		*	*	*	*			*	*	*						۵۷
	۱۷۰			*				*	*		*	*	*	*			*	*	*						۵۸
	۷۵۰			*				*	*		*	*	*	*			*	*	*				*		۵۹
	۱۷۰			*				*	*		*	*	*	*			*	*	*						۶۰
	۶۰۰			*				*	*		*	*	*	*			*	*	*						۶۱
	۱۰۰۰			*				*	*		*	*	*	*			*	*	*						۶۲
	۷۵			*				*	*		*	*	*	*			*	*	*						۶۳
	۶۰۰			*				*	*		*	*	*	*			*	*	*				*		۶۴
	۲۵۰			*				*	*		*	*	*	*			*	*	*						۶۵
	۲۰۰			*				*	*		*	*	*	*			*	*	*						۶۶
	۰			*				*	*		*	*	*	*			*	*	*						۶۷
	۲۶۰۰	*	*	*			*	*	*		*	*	*	*			*	*	*				*		۶۸
	۳۰۰			*				*	*		*	*	*	*			*	*	*						۶۹
	۳۰۰			*				*	*		*	*	*	*			*	*	*				*		۷۰
	۲۱۰			*				*	*		*	*	*	*			*	*	*						۷۱
	۵۰۰			*				*	*		*	*	*	*			*	*	*						۷۲
	۳۰			*				*	*		*	*	*	*			*	*	*						۷۳
	۲۲۰			*				*	*		*	*	*	*			*	*	*						۷۴
	۲۵۰			*				*	*		*	*	*	*			*	*	*						۷۵
	۱۳۰			*				*	*		*	*	*	*			*	*	*				*		۷۶
	۲۰			*				*	*		*	*	*	*			*	*	*						۷۷
	۵۰			*				*	*		*	*	*	*			*	*	*						۷۸
	۱۰۰			*				*	*		*	*	*	*			*	*	*				*		۷۹
	۱۸۰۰			*				*	*		*	*	*	*			*	*	*				*		۸۰
	۸۰۰			*				*	*		*	*	*	*			*	*	*				*		۸۰

شخصیات اجتماعی - اقتصادی آبادیهای دارای سکنه شهرستان شیخاورد

شماره ردیف آبادی	آبادی	کد آبادی	نوع راه آبادی (کد)	تعداد خانوار	جمعیت	جمعیت عساکر بیشتر	جمعیت باسواد	جمعیت شغل	فعالیت کشاورزی					
									۱۰ زراعت	۱۱ باغداری	۱۲ دامداری دامپروری	۱۳ پرورش طیور	۱۴ پرورش گاو ابریشم	۱۵ پرورش زنبورسل
۸۱	فضل	۱۶۸۷۵۲	۱	۴	۱۹	۱۶	۹	۵	*	*	*	*	*	*
۸۲	فیروززی	۱۶۸۷۵۴	۲	۱۷	۸۲	۶۲	۲۶	۲۹	*	*	*	*	*	*
۸۳	فیض آباد لاله ها	۱۶۸۷۵۷	۲	۱۶	۵۶	۴۷	۲۶	۱۹	*	*	*	*	*	*
۸۴	فیلخانه	۱۶۸۷۵۸	۲	۵۰	۲۳۶	۲۰۴	۱۱۷	۵۹	*	*	*	*	*	*
۸۵	قادر آباد	۱۶۸۷۵۹	۴	۱۲	۷۰	۵۱	۱۹	۱۸	*	*	*	*	*	*
۸۶	قاسم آباد	۱۶۸۷۶۰	۲	۴	۲۱	۱۸	۸	۴	*	*	*	*	*	*
۸۷	قید	۱۶۸۷۶۱	۲	۴۴	۱۹۱	۱۶۷	۹۱	۶۰	*	*	*	*	*	*
۸۸	قریش آباد	۱۶۸۷۶۲	۲	۷۹	۳۸۷	۲۹۸	۱۴۰	۹۵	*	*	*	*	*	*
۸۹	قلعه نو	۱۶۸۷۶۳	۳	۱۰	۴۲	۳۵	۱۱	۷	*	*	*	*	*	*
۹۰	قلعه نو علی رضا بیگ	۱۶۸۷۶۴	۲	۸۵	۴۱۹	۳۴۲	۱۸۷	۱۲۳	*	*	*	*	*	*
۹۱	قلعه نو مهدی آباد	۱۶۸۷۶۵	۲	۷۴	۳۶۵	۲۷۲	۱۸۳	۱۰۰	*	*	*	*	*	*
۹۲	کاربیز کشتار کمال	۱۶۸۷۶۶	۲	۱۶۴	۷۲۴	۵۸۲	۳۱۵	۲۳۱	*	*	*	*	*	*
۹۳	کارچیم	۱۶۸۷۶۷	۲	۶۸	۴۰۳	۲۵۵	۱۴۷	۸۰	*	*	*	*	*	*
۹۴	کاربیز صباح	۱۶۸۷۶۹	۲	۸۸	۴۲۹	۳۴۲	۱۵۵	۱۳۰	*	*	*	*	*	*
۹۵	کاربیز کدنه	۱۶۸۷۷۰	۲	۴۲	۲۳۱	۱۹۶	۱۱۶	۷۰	*	*	*	*	*	*
۹۶	کاربیز نو	۱۶۸۷۷۱	۲	۲۷	۱۷۲	۱۳۴	۷۸	۴۷	*	*	*	*	*	*
۹۷	کاظم آباد	۱۶۸۷۷۲	۲	۷	۴۵	۳۱	۹	۹	*	*	*	*	*	*
۹۸	کاظم آباد	۱۶۸۷۷۳	۳	۲	۱۱	۹	۰	۲	*	*	*	*	*	*
۹۹	کریم آباد	۱۶۸۷۷۴	۲	۶۵	۳۳۵	۲۶۷	۱۲۳	۹۰	*	*	*	*	*	*
۱۰۰	کریم آباد مویس	۱۶۸۷۷۵	۴	۸	۴۳	۳۴	۱۳	۹	*	*	*	*	*	*
۱۰۱	کریم آباد مویس	۱۶۸۷۷۶	۲	۲۲	۱۱۶	۹۲	۵۶	۳۹	*	*	*	*	*	*
۱۰۲	کلاته حسین آباد غفاری	۱۶۸۷۷۹	۲	۱۲	۴۳	۳۹	۱۷	۱۴	*	*	*	*	*	*
۱۰۳	کلاته فور	۱۶۸۷۸۱	۲	۹	۳۶	۲۷	۴	۸	*	*	*	*	*	*
۱۰۴	کهناب	۱۶۸۷۸۸	۲	۲	۴	۴	۲	۲	*	*	*	*	*	*
۱۰۵	لکلیک اقیان	۱۶۸۷۹۱	۵	۲۱	۱۱۴	۹۰	۴۹	۲۷	*	*	*	*	*	*
۱۰۶	محمین آباد	۱۶۸۷۹۱	۲	۱۴۰	۳۶۸	۵۵۶	۳۲۷	۱۸۳	*	*	*	*	*	*
۱۰۷	محمد آباد اقلان اده	۱۶۸۷۹۵	۲	۱۰	۶۲	۵۱	۳۱	۱۷	*	*	*	*	*	*
۱۰۸	محمد آباد اقلان اده	۱۶۸۷۹۶	۳	۱	۷	۴	۲	۱	*	*	*	*	*	*
۱۰۹	محمود آباد فضل	۱۶۸۷۹۹	۲	۳۵	۱۵۶	۱۲۲	۸۶	۳۵	*	*	*	*	*	*
۱۱۰	معلم آباد عرب	۱۶۸۷۱۷	۲	۱۲۰	۵۶۳	۴۳۱	۱۸۴	۱۵۷	*	*	*	*	*	*
۱۱۱	معمورن	۱۶۸۸۰۲	۲	۱۱۲	۵۵۲	۴۳۶	۲۳۵	۱۶۳	*	*	*	*	*	*
۱۱۲	ملک آباد	۱۶۸۸۰۴	۲	۸	۳۳	۲۴	۳	۷	*	*	*	*	*	*
۱۱۳	منشوریه	۱۶۸۸۰۵	۲	۶	۵۰	۳۷	۱۸	۷	*	*	*	*	*	*
۱۱۴	مورن	۱۶۸۸۰۶	۲	۱۶	۶۰	۴۸	۲۳	۱۷	*	*	*	*	*	*
۱۱۵	مهدی آباد	۱۶۸۸۰۹	۲	۲۲	۹۰	۷۲	۳۵	۲۵	*	*	*	*	*	*
۱۱۶	میر آباد	۱۶۸۸۱۰	۲	۳۷	۱۶۵	۱۲۸	۶۰	۵۰	*	*	*	*	*	*
۱۱۷	شرعی	۱۶۸۸۱۴	۳	۱	۱	۱	۰	۱	*	*	*	*	*	*
۱۱۸	شمیم آباد	۱۶۸۸۱۶	۲	۹۶	۴۷۸	۳۷۵	۲۲۷	۱۲۹	*	*	*	*	*	*
۱۱۹	تلقدیه	۱۶۸۸۱۷	۲	۲۰	۸۶	۷۳	۳۲	۲۳	*	*	*	*	*	*
۱۲۰	نور آباد	۱۶۸۸۲۰	۲	۵۹	۲۸۷	۲۵۲	۱۴۸	۶۶	*	*	*	*	*	*
۱۲۱	نوروز آباد	۱۶۸۸۲۱	۲	۱۴۳	۷۰۶	۵۳۵	۱۷۸	۱۷۳	*	*	*	*	*	*
۱۲۲	هاشم آباد سلطان	۱۶۸۸۲۵	۲	۴۵	۲۳۱	۱۷۱	۸۵	۵۰	*	*	*	*	*	*
۱۲۳	یحیی آباد	۱۶۸۸۲۷	۲	۶۷	۳۰۷	۲۵۲	۱۵۱	۸۶	*	*	*	*	*	*
۱۲۴	یوسف آباد	۱۶۸۸۲۸	۲	۱۴۹	۷۶۲	۵۶۱	۳۶۷	۱۶۹	*	*	*	*	*	*

کد نوع راه آبادی: ۱ جاده اسفالت، ۲ جاده شوسه، ۳ جاده خاکی، ۴ ماره، ۵ سایر اینگونه راه های پایا آبی، ۵۱ نامشخص

خصوصیات اجتماعی - اقتصادی آبادیهای دارای سکنه شهرستان شیرشاپور

شماره دفتر آبادی	آبادی	کده آبادی	نوع راه آبادی (گند)	تعداد خانوار	کل جمعیت	جمعیت عمارالایشتر	جمعیت باسواد	جمعیت ناخال	فخایت کشاورزی								
									۱۰	۱۱	۱۲	۱۳	۱۴	۱۵	۱۶		
	دهستان ریوند			۴۴۸۵	۲۲۹۸۸	۱۷۵۶۹	۹۶۲۲	۵۴۴۶									
۱	ابحقان	۱۶۹۰۴۲	۲	۲۲	۱۱۵	۸۵	۴۲	۲۹									
۲	اردستان	۱۶۹۰۴۶	۲	۴۶	۲۰۹	۱۷۰	۸۸	۴۷									
۳	ارزومنده	۱۶۹۰۴۷	۲	۲۲	۹۹	۷۶	۳۴	۳۴									
۴	اسلامیه	۱۶۹۰۴۸	۲	۲۰	۱۱۱	۹۵	۵۵	۲۵									
۵	اله چکر	۱۶۹۰۵۰	۲	۲۲	۱۱۵	۹۱	۴۰	۲۴									
۶	اشچیدن	۱۶۹۰۵۲	۲	۴۸	۲۲۲	۱۸۹	۱۱۰	۵۵									
۷	اهنگران	۱۶۹۰۵۲	۲	۵	۱۶	۱۲	۵	۴									
۸	اهنگران	۱۶۹۰۵۴	۲	۶۶	۲۵۸	۲۷۵	۱۲۴	۱۰۲									
۹	پاناسته دستگردان	۱۶۹۰۵۵	۲	۶	۲۲	۲۱	۱۲	۶									
۱۰	بهنج	۱۶۹۰۵۹	۲	۲۰۷	۱۰۴۴	۷۷۰	۳۲۹	۳۱۴									
۱۱	بهرم آباد	۱۶۹۰۶۱	۲	۴	۳۰	۲۶	۴	۷									
۱۲	بهر کماج	۱۶۹۰۶۲	۲	۸۵	۴۵۵	۳۴۱	۱۸۹	۸۹									
۱۳	چمگر آباد	۱۶۹۰۶۴	۲	۶	۳۹	۲۰	۷	۶									
۱۴	چغراتی	۱۶۹۰۶۳	۳	۲	۱۲	۸	۳	۳									
۱۵	چمبران	۱۶۹۰۶۷	۲	۴۲	۲۳۶	۱۶۴	۷۷	۴۶									
۱۶	چهاربرج	۱۶۹۰۶۸	۲	۲	۱۷	۱۲	۴	۳									
۱۷	حاجیان	۱۶۹۰۶۹	۲	۲۲	۱۲۵	۹۵	۴۸	۲۵									
۱۸	حسن آباد امامجمعه	۱۶۹۰۷۲	۱	۱۶	۸۴	۵۹	۲۳	۱۶									
۱۹	حسین آباد مختاری	۱۶۹۰۷۵	۱	۲	۱۵	۱۴	۸	۵									
۲۰	حفتیه	۱۶۹۰۷۶	۲	۸	۳۸	۲۹	۵	۹									
۲۱	حصار چوق	۱۶۹۰۷۷	۲	۶۱	۳۵۳	۲۷۰	۱۸۹	۱۵۹									
۲۲	حصار خوشی	۱۶۹۰۷۸	۲	۶۰	۳۱۱	۲۲۷	۱۳۹	۸۷									
۲۳	حکیم آباد	۱۶۹۰۷۹	۲	۲۰	۱۰۷	۸۴	۳۰	۲۰									
۲۴	حنا آباد	۱۶۹۰۸۰	۲	۱۰	۴۸	۲۸	۱۸	۱۰									
۲۵	خرمیک	۱۶۹۰۸۱	۲	۱۲۱	۶۵۰	۴۶۴	۲۴۸	۱۰۵									
۲۶	ختر آباد	۱۶۹۰۸۲	۲	۲	۸	۵	۴	۱									
۲۷	در بهفت	۱۶۹۰۸۵	۲	۷	۲۲	۲۱	۱۰	۷									
۲۸	دولت آباد	۱۶۹۰۸۹	۱	۴۷	۲۳۲	۱۸۵	۱۱۲	۵۲									
۲۹	ده حاجی	۱۶۹۰۹۱	۲	۱	۷	۶	۴	۱									
۳۰	ده حبه	۱۶۹۰۹۲	۲	۱۸	۱۰۲	۷۷	۳۱	۲۵									
۳۱	ده حلاج	۱۶۹۰۹۲	۲	۷۳	۳۴۷	۲۸۵	۱۸۸	۹۹									
۳۲	ده داروغه	۱۶۹۰۹۴	۲	۲۲	۱۰۲	۷۴	۳۳	۲۰									
۳۳	ده سنگ	۱۶۹۰۹۶	۲	۹	۳۸	۲۹	۶	۹									
۳۴	ده تو خالص	۱۶۹۰۹۹	۲	۳۴۵	۱۷۴۰	۱۳۷۹	۸۲۳	۴۳۹									
۳۵	ده تو خرابه	۱۶۹۱۰۰	۲	۱۲۸	۷۲۹	۵۶۲	۲۹۵	۱۵۹									
۳۶	دهنو	۱۶۹۱۰۱	۲	۲۷	۱۶۶	۱۳۱	۵۶	۲۲									
۳۷	رحمت آباد	۱۶۹۱۰۳	۲	۲۰۵	۱۰۶۵	۸۱۴	۴۵۹	۲۵۸									
۳۸	رحیم آباد	۱۶۹۱۰۶	۱	۱۶	۷۹	۵۲	۲۴	۱۶									
۳۹	رحیم آباد	۱۶۹۱۰۴	۲	۷۳	۳۶۸	۲۷۷	۱۵۷	۸۶									
۴۰	رحیم آباد	۱۶۹۱۰۷	۲	۸۴	۳۶۰	۲۸۲	۱۵۰	۱۰۲									
۴۱	رشیکان	۱۶۹۱۰۹	۲	۳۶	۱۷۶	۱۲۹	۶۹	۴۵									
۴۲	روح آباد	۱۶۹۱۰۸	۲	۲۷	۱۷۹	۱۲۹	۶۸	۳۹									
۴۳	زر بنده	۱۶۹۱۱۰	۲	۴۶	۲۳۰	۱۶۹	۱۰۴	۵۲									
۴۴	سر آبکوشک	۱۶۹۱۹۲	۱	۲۰۱	۳۶۱	۲۶۵	۱۵۵	۲۲۳									
۴۵	سنکوشی	۱۶۹۱۱۶	۲	۴۴	۳۲۴	۱۸۸	۱۱۵	۲۵									

کد نوع راه آبادی: ۱. جاده اسفالت، ۲. جاده شوسه، ۳. جاده خاکی، ۴. ماره، ۵. سایر (ایستگاه راه آهن، باره آبی، ۵). ناخش ۶

تعداد گاو و گوساله	تعداد گوسفند و بز	تیمبرگاه و زمین آلات کشاورزی	فروشگاه تعاونی	دسترسی به وسایل نقلیه عمومی و راه آبی	تلفون	دسترسی به روزنامه و مجله و کتاب	صندوق پست	بیمار و دامی در سالی	دامپروری طیور و دامپروری	پرورش	خانه بهداشت	مرکز بهداشتی درمانی	حمام	آموزش و تفریح کودکان و جوانان	مدرسه در اینجابی	دبستان	برق	آب لوله کشی	پایگاه خدمات بیهوشی	مرکز خدمات درمانی	دفتر خدمات زندگی	شورای اسلامی در سالی	امکان زندگی مسلمانان	بلند بینی مسلمانان	شماره در دفتر آبادی
۲۲	۲۱	۲۰	۱۹	۱۸	۱۷	۱۶	۱۵	۱۴	۱۳	۱۲	۱۱	۱۰	۹	۸	۷	۶	۵	۴	۳	۲	۱	۰	۰	۰	۰
۷۵۶۲	۲۰۶۲۱	۱	۱۱	۲۲	۱	۰	۱	۷	۰	۰	۰	۲۴	۲۷	۱	۴۲	۶۲	۲۵	۱۸	۱	۰	۵۴	۶۱	۲۲	۱	
۲۵	۲۰														*	*	*	*	*	*	*	*	*	۲	
۲۵	۲۰														*	*	*	*	*	*	*	*	*	۳	
۸	۱۵۰														*	*	*	*	*	*	*	*	*	۴	
۱۵	۲۰۰														*	*	*	*	*	*	*	*	*	۵	
۲۵	۲۰۰		*												*	*	*	*	*	*	*	*	*	۶	
۶۰	۱۲۰۰														*	*	*	*	*	*	*	*	*	۷	
۰	۵۰														*	*	*	*	*	*	*	*	*	۸	
۴	۲۰۰۰			*											*	*	*	*	*	*	*	*	*	۹	
۶	۰														*	*	*	*	*	*	*	*	*	۱۰	
۱۵۰	۶۰۰		*	*				*							*	*	*	*	*	*	*	*	*	۱۱	
۱۰	۱۶۰			*											*	*	*	*	*	*	*	*	*	۱۲	
۲۰	۱۰۰۰			*											*	*	*	*	*	*	*	*	*	۱۳	
۶	۱۰۰														*	*	*	*	*	*	*	*	*	۱۴	
۱۷	۲۰۰														*	*	*	*	*	*	*	*	*	۱۵	
۱۰	۲۰														*	*	*	*	*	*	*	*	*	۱۶	
۲	۴۰														*	*	*	*	*	*	*	*	*	۱۷	
۶۰	۱۸۰			*											*	*	*	*	*	*	*	*	*	۱۸	
۱۵	۱۰۰														*	*	*	*	*	*	*	*	*	۱۹	
۵	۶۰														*	*	*	*	*	*	*	*	*	۲۰	
۰	۲۵۰														*	*	*	*	*	*	*	*	*	۲۱	
۱۰۰	۱۸۰			*											*	*	*	*	*	*	*	*	*	۲۲	
۱۰۰	۵۰۰			*											*	*	*	*	*	*	*	*	*	۲۳	
۱۵	۴۰														*	*	*	*	*	*	*	*	*	۲۴	
۱۵	۲۰۰														*	*	*	*	*	*	*	*	*	۲۵	
۲۰۰	۱۱۰														*	*	*	*	*	*	*	*	*	۲۶	
۰	۰														*	*	*	*	*	*	*	*	*	۲۷	
۱	۱۲														*	*	*	*	*	*	*	*	*	۲۸	
۵۰	۲۰۰			*											*	*	*	*	*	*	*	*	*	۲۹	
۵	۷۰														*	*	*	*	*	*	*	*	*	۳۰	
۲۵	۰														*	*	*	*	*	*	*	*	*	۳۱	
۲۰۰	۶۰۰			*											*	*	*	*	*	*	*	*	*	۳۲	
۱۵	۱۵۰		*												*	*	*	*	*	*	*	*	*	۳۳	
۱۰	۱۲۰														*	*	*	*	*	*	*	*	*	۳۴	
۴۰۰	۵۷۰		*				*								*	*	*	*	*	*	*	*	*	۳۵	
۲۰	۲۰۰۰														*	*	*	*	*	*	*	*	*	۳۶	
۱۵	۲۵۰			*											*	*	*	*	*	*	*	*	*	۳۷	
۱۰۰۰	۱۰۰۰		*					*							*	*	*	*	*	*	*	*	*	۳۸	
۲۵	۲۰۰														*	*	*	*	*	*	*	*	*	۳۹	
۲	۰														*	*	*	*	*	*	*	*	*	۴۰	
۲۵۰	۱۰۰۰														*	*	*	*	*	*	*	*	*	۴۱	
۱۵۰	۰			*											*	*	*	*	*	*	*	*	*	۴۲	
۳۱	۲۴۰														*	*	*	*	*	*	*	*	*	۴۳	
۴۵	۱۰۰														*	*	*	*	*	*	*	*	*	۴۴	
۹۰	۲۲۰														*	*	*	*	*	*	*	*	*	۴۵	
۲۰۰	۸۵۰														*	*	*	*	*	*	*	*	*	۴۶	

خصوصیت اجتماعی - اقتصادی آبادیهای دارای کثرت شهرستان نیشابور

ردیف	آبادی	کد آبادی	نوع راه آبادی (کد)	تعداد خانوار	کل جمعیت	جمعیت عساکر بیشتر	جمعیت باسواد	جمعیت ناخوان	فصلیت کثرت درزی						
									۱۰	۱۱	۱۲	۱۳	۱۴	۱۵	۱۶
۴۶	سه شویب	۱۶۹۱۱۷	۲	۵۲	۱۰	۲۲۰	۱۲۴	۵۱	*	*	*	*	*	*	*
۴۷	سیدت آباد	۱۶۹۱۱۹	۲	۱۹	۹۴	۷۷	۴۶	۲۷	*	*	*	*	*	*	*
۴۸	سیدت آباد	۱۶۹۱۲۱	۲	۲۰۴	۱۰۴۹	۷۷۶	۲۳۵	۲۳۸	*	*	*	*	*	*	*
۴۹	سیدت آباد	۱۶۹۱۲۲	۱	۱۲۷	۶۰۳	۴۶۷	۲۶۶	۱۴۷	*	*	*	*	*	*	*
۵۰	سیدت آباد	۱۶۹۱۲۳	۲	۱۵	۹۳	۷۵	۲۱	۲۱	*	*	*	*	*	*	*
۵۱	سیدت آباد	۱۶۹۱۲۵	۲	۷	۴۲	۲۲	۲۰	۹	*	*	*	*	*	*	*
۵۲	سیدت آباد	۱۶۹۱۲۶	۱	۱۵	۵۲	۴۴	۱۰	۱۷	*	*	*	*	*	*	*
۵۳	سیدت آباد	۱۶۹۱۲۸	۱	۱۱	۶۵	۵۱	۲۲	۲۵	*	*	*	*	*	*	*
۵۴	سیدت آباد	۱۶۹۱۲۹	۲	۲۸	۱۳۴	۱۰۵	۶۲	۲۸	*	*	*	*	*	*	*
۵۵	سیدت آباد	۱۶۹۱۳۱	۱	۲۸	۱۸۰	۱۴۰	۸۳	۴۳	*	*	*	*	*	*	*
۵۶	سیدت آباد	۱۶۹۱۳۲	۲	۵۱	۲۵۷	۲۱۲	۱۱۹	۵۱	*	*	*	*	*	*	*
۵۷	سیدت آباد	۱۶۹۱۳۳	۲	۱۷	۸۳	۶۹	۲۲	۲۴	*	*	*	*	*	*	*
۵۸	سیدت آباد	۱۶۹۱۳۴	۱	۲۰	۱۱۲	۹۲	۵۳	۲۷	*	*	*	*	*	*	*
۵۹	سیدت آباد	۱۶۹۱۳۵	۲	۲	۱۶	۱۲	۸	۲	*	*	*	*	*	*	*
۶۰	سیدت اله آباد	۱۶۹۱۳۷	۲	۲	۷	۵	۰	۲	*	*	*	*	*	*	*
۶۱	سیدت آباد	۱۶۹۱۳۸	۲	۴۹	۲۹۵	۲۲۰	۱۱۷	۶۵	*	*	*	*	*	*	*
۶۲	سیدت آباد	۱۶۹۱۳۹	۱	۵	۳۱	۲۴	۹	۸	*	*	*	*	*	*	*
۶۳	سیدت آباد	۱۶۹۱۴۴	۲	۱۹	۹۲	۸۶	۵۵	۲۹	*	*	*	*	*	*	*
۶۴	سیدت آباد	۱۶۹۱۴۸	۱	۲۲	۵۱۰	۳۵۸	۲۲۳	۱۰۱	*	*	*	*	*	*	*
۶۵	سیدت آباد	۱۶۹۱۵۱	۱	۲	۸	۶	۰	۲	*	*	*	*	*	*	*
۶۶	سیدت آباد	۱۶۹۱۵۲	۲	۱	۱	۱	۱	۱	*	*	*	*	*	*	*
۶۷	سیدت آباد	۱۶۹۱۵۲	۱	۱۹۲	۹۸۰	۷۳۰	۴۴۸	۲۶۸	*	*	*	*	*	*	*
۶۸	سیدت آباد	۱۶۹۱۵۳	۲	۱۲۱	۷۳۵	۶۳۵	۳۸۸	۱۵۱	*	*	*	*	*	*	*
۶۹	سیدت آباد	۱۶۹۱۵۶	۲	۱	۸	۶	۴	۱	*	*	*	*	*	*	*
۷۰	سیدت آباد	۱۶۹۱۵۸	۲	۶۲	۳۱۴	۲۴۷	۱۶۰	۳۸	*	*	*	*	*	*	*
۷۱	سیدت آباد	۱۶۹۱۶۱	۲	۸	۳۶	۲۹	۸	۱۶	*	*	*	*	*	*	*
۷۲	سیدت آباد	۱۶۹۱۶۲	۲	۵۸	۳۵۵	۲۱۸	۱۰۷	۶۳	*	*	*	*	*	*	*
۷۳	سیدت آباد	۱۶۹۱۶۳	۲	۱۸۲	۹۵۱	۷۲۴	۴۹۰	۲۳۶	*	*	*	*	*	*	*
۷۴	سیدت آباد	۱۶۹۱۶۴	۱	۱۴۸	۷۲۶	۳۵۴	۲۹۴	۱۸۶	*	*	*	*	*	*	*
۷۵	سیدت آباد	۱۶۹۱۶۵	۲	۱	۶	۶	۳	۱	*	*	*	*	*	*	*
۷۶	سیدت آباد	۱۶۹۱۶۶	۱	۲۵	۱۲۲	۱۰۵	۴۷	۳۰	*	*	*	*	*	*	*
۷۷	سیدت آباد	۱۶۹۱۶۷	۱	۲۷	۱۵۵	۱۲۹	۷۰	۳۰	*	*	*	*	*	*	*
۷۸	سیدت آباد	۱۶۹۱۷۰	۲	۱۳۹	۷۸۱	۵۷۷	۳۷۳	۱۸۵	*	*	*	*	*	*	*
۷۹	سیدت آباد	۱۶۹۱۷۱	۱	۱	۲	۲	۰	۰	*	*	*	*	*	*	*
۸۰	سیدت آباد	۱۶۹۱۷۲	۲	۴۲	۱۹۸	۱۵۸	۶۹	۳۴	*	*	*	*	*	*	*
۸۱	سیدت آباد	۱۶۹۱۷۳	۲	۸	۳۹	۳۴	۱۸	۱۴	*	*	*	*	*	*	*
۸۲	سیدت آباد	۱۶۹۱۷۵	۲	۲۹	۱۸۵	۱۴۶	۴۱	۵۲	*	*	*	*	*	*	*
۸۳	سیدت آباد	۱۶۹۱۷۶	۲	۲۵	۱۳۹	۹۹	۴۲	۶	*	*	*	*	*	*	*
۸۴	سیدت آباد	۱۶۹۱۷۷	۲	۳	۲۴	۱۷	۸	۶	*	*	*	*	*	*	*
۸۵	سیدت آباد	۱۶۹۱۸۱	۲	۵۶	۲۸۷	۲۲۱	۱۰۵	۸۴	*	*	*	*	*	*	*
۸۶	سیدت آباد	۱۶۹۱۸۲	۲	۴۴	۲۳	۳۴	۳۱	۱۹	*	*	*	*	*	*	*
۸۷	سیدت آباد	۱۶۹۱۸۴	۲	۲۰	۱۰۷	۸۶	۵۰	۱۵	*	*	*	*	*	*	*
۸۸	سیدت آباد	۱۶۹۱۸۵	۴	۱	۶	۶	۲	۱	*	*	*	*	*	*	*
۸۹	سیدت آباد	۱۶۹۱۹۰	۲	۸۶	۴۳۷	۳۵۱	۱۸۴	۱۰۶	*	*	*	*	*	*	*
۹۰	سیدت آباد	۱۶۹۱۹۱	۲	۱	۲	۲	۰	۲	*	*	*	*	*	*	*

کد نوع راه آبادی، جاده استان ۱، جاده شور ۲، جاده خاک ۳، مار ۴، سایر (اینگاه راه آسین یا نایب) ۵، ناخش ۶

تعداد گاو و گوساله	۲۲	۱۵۰	۵۰	۸۰۰	۲۰۰	۷	۱۰	۱۰	۱۰	۱۰۰	۱۰	۱۰۰	۱۰	۲۰	۲۰	۰	۰	۲۵۰	۱	۱۱	۱۰۰	۴	۰	۲۰۰	۱۲۰	۴	۸۰	۰	۱۰۰	۲۰۰	۱۵۰	۰	۱۰۰	۶۰	۵۰۰	۰	۲۰	۰	۱۰	۱۵	۰	۰	۲۰	۱۰۰	۵۰	۰				
تعداد گوسفند و بز	۴۱	۱۰۰	۱۲۰	۱۰۰۰	۵۰۰	۴۰	۶۰	۲۰	۱۰	۲۰۰	۱۳۵	۲۱۰	۱۰۰	۱۰۰	۲۵۰	۰	۰	۶۰۰	۲۰۰	۱۵	۰	۱۱۰	۱۱۵	۱۲۰۰	۷۷۰	۴	۱۰۰	۷۰۰	۴۰۰	۳۰۰	۸۰۰	۰	۲۵۰	۱۵۵۰	۰	۲۵۰	۰	۶۵۰	۲۸۰	۱۰۰	۲۸۰	۲۰۰	۱۰۰	۶۰	۸۰۰	۰				
تیمبرگاه ماشین آلات کشاورزی	۲۰									*																																								
فروشگاه تعاونی	۳۹			*																	*																													
دستری به روزنامه جمهوری آریا	۲۸			*																	*																													
تلفن	۳۷																																																	
دستری به روزنامه جمهوری آریا	۳۶																																																	
صندوق پست	۳۵																																																	
بیمار و اماکی روسیایی	۳۲			*																																														
دانشگاه تهرانی	۳۳																																																	
پزشک	۳۲																																																	
خانه بهداشت	۳۱																																																	
مرکز بهداشتی درمانی	۳۰																																																	
حمام	۲۹		*	*	*	*	*	*	*	*	*	*	*	*	*	*	*	*	*	*	*	*	*	*	*	*	*	*	*	*	*	*	*	*	*	*	*	*	*	*	*	*	*	*	*	*	*	*	*	*
آموزش اخفست بگو آتوری	۲۸			*	*	*	*	*	*	*	*	*	*	*	*	*	*	*	*	*	*	*	*	*	*	*	*	*	*	*	*	*	*	*	*	*	*	*	*	*	*	*	*	*	*	*	*	*	*	*
مدرسه راهنمایی	۲۷																																																	
دبستان	۲۶		*	*	*	*	*	*	*	*	*	*	*	*	*	*	*	*	*	*	*	*	*	*	*	*	*	*	*	*	*	*	*	*	*	*	*	*	*	*	*	*	*	*	*	*	*	*	*	
برق	۲۵		*	*	*	*	*	*	*	*	*	*	*	*	*	*	*	*	*	*	*	*	*	*	*	*	*	*	*	*	*	*	*	*	*	*	*	*	*	*	*	*	*	*	*	*	*	*	*	
آب لوله کشی	۲۴		*	*	*	*	*	*	*	*	*	*	*	*	*	*	*	*	*	*	*	*	*	*	*	*	*	*	*	*	*	*	*	*	*	*	*	*	*	*	*	*	*	*	*	*	*	*	*	
پایگاه تعاونی بیج	۲۳				*	*	*	*	*	*	*	*	*	*	*	*	*	*	*	*	*	*	*	*	*	*	*	*	*	*	*	*	*	*	*	*	*	*	*	*	*	*	*	*	*	*	*	*	*	
مرکز خدمات روسیایی	۲۲																																																	
دفتر جهاد سازندگی	۲۱																																																	
شورای اسلامی روسیایی	۲۰																																																	
امکن مذهبی مسلمانان	۱۹																																																	
مستوفی مذهبی مسلمانان	۱۸																																																	

خصوصیات اجتماعی - اقتصادی آبادیهای دارای سکنه شهرستان شیساپور

شماره ردیف آبادی	آبادی	کد آبادی	نوع راه آبادی (کد)	تعداد خانوار	کل جمعیت	جمعیت عمال و بیشتر	جمعیت باسواد	جمعیت شغل	فعالیت کشاورزی						
									۱۰	۱۱	۱۲	۱۳	۱۴	۱۵	۱۶
۱۱	یک کلبه سکنه	۱۶۹۱۹۲	۲	۴۵	۲۶۴	۱۸۶	۱۰۳	۴۶	*	*	*	*	*	*	*
	دوستان مازول			۲۲۱۵	۱۵۵۸۴	۱۲۱۸۳	۶۲۲۲	۳۸۸۲	۲۵	۲۲	۲۴	۷	۰	۱۱	۱
۱	ایکری	۱۶۹۳۴۴	۲	۴۷	۲۵۵	۱۸۸	۸۴	۷۵	*	*	*	*	*	*	*
۲	ادک	۱۶۹۳۴۵	۲	۱۰۶	۴۸۷	۴۰۹	۲۵۵	۱۴۹	*	*	*	*	*	*	*
۳	بیاض رود	۱۶۹۳۴۹	۱	۱	۷۴	۷۴	۷۴	۷۴	*	*	*	*	*	*	*
۴	بیاض کچ	۱۶۹۳۴۷	۲	۴۵۶	۲۳۷۵	۱۷۳۵	۵۷۸	۶۶۶	*	*	*	*	*	*	*
۵	بیرغ بیز	۱۶۹۳۵۰	۲	۲۲	۱۱۷	۹۵	۵۳	۲۴	*	*	*	*	*	*	*
۶	بیرغ آباد	۱۶۹۳۵۱	۲	۱۹۹	۱۰۲۰	۷۷۴	۳۸۵	۲۰۳	*	*	*	*	*	*	*
۷	بیوز آباد	۱۶۹۳۵۲	۲	۱۷۲	۸۰۹	۶۴۰	۳۱۳	۱۹۹	*	*	*	*	*	*	*
۸	بیوز ان	۱۶۹۳۵۳	۲	۳۶۷	۱۴۷۷	۱۲۵۳	۶۶۳	۳۶۱	*	*	*	*	*	*	*
۹	تختکشتار	۱۶۹۳۵۵	۲	۳	۲۲	۱۷	۱۱	۳	*	*	*	*	*	*	*
۱۰	حصار	۱۶۹۳۶۵	۲	۸۶	۴۰۵	۳۲۴	۱۹۶	۹۸	*	*	*	*	*	*	*
۱۱	دهمید آباد	۱۶۹۳۶۶	۲	۱۳۱	۶۵۶	۵۰۹	۲۹۱	۱۳۷	*	*	*	*	*	*	*
۱۲	دامداری دهستان	۱۶۹۳۶۷	۲	۱۹	۹۴	۶۱	۲۲	۲۱	*	*	*	*	*	*	*
۱۳	دریو دهستان	۱۶۹۳۶۹	۱	۲۲	۱۱۱	۹۰	۵۰	۲۳	*	*	*	*	*	*	*
۱۴	دهستان	۱۶۹۳۷۲	۲	۱۶۵	۶۷۹	۵۹۸	۳۸۰	۱۹۲	*	*	*	*	*	*	*
۱۵	رود	۱۶۹۳۷۵	۲	۵۸	۱۷۱	۲۰۶	۱۳۱	۵۶	*	*	*	*	*	*	*
۱۶	غریب ابو الحسن	۱۶۹۳۷۹	۳	۱	۱	۱	۱	۱	*	*	*	*	*	*	*
۱۷	عومعه	۱۶۹۳۸۰	۲	۲۸۴	۱۲۵۶	۱۰۴۴	۵۶۸	۲۸۵	*	*	*	*	*	*	*
۱۸	عیق آباد	۱۶۹۳۸۱	۳	۱۸	۹۱	۶۱	۳۲	۱۷	*	*	*	*	*	*	*
۱۹	غار	۱۶۹۳۵۶	۲	۳۲	۱۵۹	۱۲۲	۸۷	۳۵	*	*	*	*	*	*	*
۲۰	ورجستان	۱۶۹۳۸۲	۱	۲۷۲	۱۴۳۱	۱۱۱۳	۶۹۱	۲۹۹	*	*	*	*	*	*	*
۲۱	فروشجان	۱۶۹۳۸۳	۳	۲۶۸	۱۳۵۹	۱۰۷۵	۶۳۱	۳۱۲	*	*	*	*	*	*	*
۲۲	فیض آباد	۱۶۹۳۸۴	۳	۴۹	۲۷۶	۱۹۱	۴۱	۷۸	*	*	*	*	*	*	*
۲۳	کلاته جعفر	۱۶۹۳۸۷	۴	۶	۲۸	۱۷	۱	۶	*	*	*	*	*	*	*
۲۴	کر آب	۱۶۹۳۸۵	۲	۱۶	۳۴	۵۷	۳۱	۶۱	*	*	*	*	*	*	*
۲۵	مزرعه گلستان	۱۶۹۴۰۲	۳	۱	۱	۱	۰	۱	*	*	*	*	*	*	*
۲۶	عمدن شمسک	۱۶۹۴۰۱	۳	۱	۲	۲	۰	۲	*	*	*	*	*	*	*
۲۷	میر آباد	۱۶۹۳۹۶	۲	۴۱۰	۱۹۷۱	۱۵۱۴	۶۴۰	۵۰۵	*	*	*	*	*	*	*

کد راه آبادی: ۱، جاده اسفند، ۲، جاده شمس، ۳، جاده خاک، ۴، مارو، ۵، سایر اینک راه آبهین باره آبی آ. ۵۰، نامشخص ۶

نوع راه و فعالیت کشتاوردنی آبادیهای خالی از سکنه شهرستان شیخسایر

شماره ردیف	آبادی	نوع راه آبادی (رک)	فعالیت کشاورزی							
			زراعت	باغداری	دامداری و دامپروری	پرورش طیور	پرورش گاو بومی	پرورش بز و گوسفند		
۱	۲	۳	۴	۵	۶	۷	۸	۹	۱۰	۱۱
	دخستان									
	دخستان									
۱	امیر آباد طبق	۲	۱۶۶۶۵۸	*						
۲	پارک	۳	۱۶۶۶۶۱	*						
۳	پهلوپوشین بار خاشه	۶	۱۶۶۶۶۸	*						
۴	تلخ آباد	۴	۱۶۶۶۷۰	*						
۵	پشاور	۴	۱۶۶۶۷۲	*						
۶	خاچی آباد	۴	۱۶۶۶۷۳	*						
۷	خاچی آباد	۴	۱۶۶۶۷۴	*						
۸	حسین آباد	۳	۱۶۶۶۷۷	*						
۹	حصار خردال	۲	۱۶۶۶۸۰	*						
۱۰	دوربین	۲	۱۶۶۶۸۴	*						
۱۱	دستور	۲	۱۶۶۶۸۸	*						
۱۲	سعد آباد	۱	۱۶۶۶۹۸	*						
۱۳	سنگسنگ	۲	۱۶۶۶۹۹	*						
۱۴	مهل آباد	۱	۱۶۶۷۰۰	*						
۱۵	شمس آباد	۲	۱۶۶۷۰۲	*						
۱۶	شهر آباد	۲	۱۶۶۷۰۶	*						
۱۷	علی آباد	۲	۱۶۶۷۰۹	*						
۱۸	عمیق حسن آباد	۲	۱۶۶۷۱۰	*						
۱۹	فتح آباد	۲	۱۶۶۷۱۱	*						
۲۰	فرق آباد	۲	۱۶۶۷۱۲	*						
۲۱	فرق آباد	۲	۱۶۶۷۱۴	*						
۲۲	میرزا حسن	۲	۱۶۶۷۲۹	*						
۲۳	نعل	۲	۱۶۶۷۳۲	*						
۲۴	ساحل آباد	۲	۱۶۶۷۳۴	*						
	دخستان									
۲۵	ابر احمر آباد تکمیل	۲	۱۶۶۸۲۶	*						
۲۶	ابر احمر حسن	۲	۱۶۶۸۲۷	*						
۲۷	احمد خرمی	۴	۱۶۶۸۲۹	*						
۲۸	ار دلان	۴	۱۶۶۸۳۰	*						
۲۹	استو	۴	۱۶۶۸۳۱	*						
۳۰	امیر آباد	۴	۱۶۶۸۳۲	*						
۳۱	انجیر آباد	۴	۱۶۶۸۳۶	*						
۳۲	السنج	۴	۱۶۶۸۳۲	*						
۳۳	انچر	۴	۱۶۶۸۳۳	*						
۳۴	انچه نام	۲	۱۶۶۸۳۴	*						
۳۵	بیا بیا علی	۲	۱۶۶۸۳۷	*						
۳۶	برناغ علی	۲	۱۶۶۸۳۸	*						
۳۷	بوز در	۲	۱۶۶۸۴۰	*						
۳۸	بوز علی	۲	۱۶۶۸۴۱	*						
۳۹	بژگ	۲	۱۶۶۸۴۲	*						
۴۰	پهلوپوشین	۲	۱۶۶۸۴۳	*						
۴۱	پهلوپوشین	۲	۱۶۶۸۴۴	*						
۴۲	پهلوپوشین	۲	۱۶۶۸۴۵	*						
۴۳	شایر آباد	۲	۱۶۶۸۴۶	*						
۴۴	تپه خنار	۲	۱۶۶۸۴۸	*						

کد نوع راه آبادی: جاده اسفالت ۱، جاده شوسه ۲، جاده خاکی ۳، مارو ۴، سایر رایج راه آسفالته ۵، نامشخص ۶

نوع راه و فعالیت کشاورزی آبادیهای خالی از سکنه شهرستان شیخاورد

شماره ردیف	آبادی	کد آبادی	نوع راه آبادی (کد)	فعالیت کشاورزی									
				۱۱	۱۰	۹	۸	۷	۶	۵			
۲۱	ته منجان هفتلی	۱۶۶۸۴۹	۳	*									
۲۲	ته منجان مریلیا	۱۶۶۸۵۰	۳	*									
۲۳	چاهی	۱۶۶۹۶۷	۳	*									
۲۴	حاجی آباد	۱۶۶۸۵۳	۳	*									
۲۵	دهن آباد	۱۶۶۹۷۵	۴	*									
۲۶	دهن ماسا	۱۶۶۸۵۴	۲	*									
۲۷	حمتی	۱۶۶۸۵۵	۲	*									
۲۸	دهود آباد	۱۶۶۹۶۹	۲	*									
۲۹	دهین آباد	۱۶۶۸۵۶	۲	*									
۳۰	دهین لنگک	۱۶۶۸۵۷	۳	*									
۳۱	خاشم سر	۱۶۶۸۵۸	۴	*									
۳۲	خردل	۱۶۶۸۵۹	۳	*									
۳۳	در بیدی	۱۶۶۸۶۰	۲	*									
۳۴	در بیدی هفتلی	۱۶۶۸۶۱	۳	*									
۳۵	درویش آباد	۱۶۶۸۶۱	۴	*									
۳۶	دستغول	۱۶۶۸۶۴	۳	*									
۳۷	دوشکی	۱۶۶۸۶۵	۲	*									
۳۸	دوز و آباد	۱۶۶۹۷۰	۲	*									
۳۹	دولت آباد	۱۶۶۸۶۶	۳	*									
۴۰	ده درون	۱۶۶۸۶۷	۳	*									
۴۱	دختر	۱۶۶۸۶۸	۳	*									
۴۲	دهنه	۱۶۶۹۶۶	۳	*									
۴۳	ریاطحرفی سنگ	۱۶۶۸۷۰	۳	*									
۴۴	ریز آباد	۱۶۶۹۶۸	۲	*									
۴۵	زرد	۱۶۶۹۴۷	۳	*									
۴۶	سار تپه	۱۶۶۸۷۴	۳	*									
۴۷	سرکوبیره	۱۶۶۸۷۵	۳	*									
۴۸	سفالدر	۱۶۶۸۷۶	۳	*									
۴۹	سلطان آباد	۱۶۶۸۷۷	۲	*									
۵۰	ملیرمان چیک	۱۶۶۸۷۸	۲	*									
۵۱	سنگ سفید	۱۶۶۸۸۰	۳	*									
۵۲	سوی بیسی	۱۶۶۸۸۱	۲	*									
۵۳	سید آباد	۱۶۶۸۸۲	۲	*									
۵۴	سید آباد	۱۶۶۸۸۲	۴	*									
۵۵	سید آباد تک مشو	۱۶۶۸۸۴	۳	*									
۵۶	سینه باز	۱۶۶۸۸۵	۳	*									
۵۷	شاهزاده حیدر	۱۶۶۹۷۷	۲	*									
۵۸	شاهین کاریز	۱۶۶۸۸۶	۲	*									
۵۹	ثفت آباد	۱۶۶۹۵۹	۳	*									
۶۰	شور خان	۱۶۶۸۸۸	۳	*									
۶۱	شور زده	۱۶۶۸۹۱	۴	*									
۶۲	شور بیابانینو	۱۶۶۸۹۲	۲	*									
۶۳	سادق آباد	۱۶۶۸۹۴	۳	*									
۶۴	عباس آباد	۱۶۶۸۹۷	۳	*									
۶۵	عباس آباد	۱۶۶۸۹۶	۳	*									

کد نوع راه آبادی (جاده اشکال ۱، جاده شوسه ۲، جاده خاکی ۳، مارو ۴، سایر رایج و راه آهن یا راه آبی) ۵، نا مشخص ۶

نوع راه و فعالیت کشاورزی آبادیهای خالی از سکنه شهرستان شیخاورد

شماره ردیف	آبادی	کده آبادی	نوع راه آبادی (کد)	فعالیت کشاورزی						
				زراعت	باغبانی	دامداری و دامپروری	پرورش طیور	پرورش گاو و گاو شیری	پرورش ماهی	
۱	۲	۳	۴	۵	۶	۷	۸	۹	۱۰	۱۱
۶۶	علم چاه	۱۶۶۸۹۸	۲	*	*					
۶۷	علی آباد	۱۶۶۹۰۰	۲	*	*					
۶۸	علی جمعه	۱۶۶۹۶۵	۲	*	*					
۶۹	علی خرنار	۱۶۶۹۰۱	۲	*	*					
۷۰	عمیق منگ سفید	۱۶۶۹۱۲	۲	*	*					
۷۱	عیق آباد	۱۶۶۹۰۲	۲	*	*					
۷۲	عین الهلی	۱۶۶۹۰۳	۲	*	*					
۷۳	غار افریخ	۱۶۶۹۶۲	۲	*	*					
۷۴	غار اکمر	۱۶۶۹۵۸	۲	*	*					
۷۵	غفار آباد	۱۶۶۹۶۱	۲	*	*					
۷۶	غلام یو سفید	۱۶۶۹۶۰	۲	*	*					
۷۷	فتح آباد	۱۶۶۹۰۴	۲	*	*					
۷۸	فتی	۱۶۶۹۰۵	۴	*	*					
۷۹	فطم آباد	۱۶۶۹۰۷	۴	*	*					
۸۰	فوق سنگدره	۱۶۶۹۰۸	۴	*	*					
۸۱	قر اجه	۱۶۶۹۱۰	۲	*	*					
۸۲	قره جه	۱۶۶۹۱۲	۲	*	*					
۸۳	قین قنه کو چک	۱۶۶۹۱۳	۲	*	*					
۸۴	کازم آباد	۱۶۶۹۱۵	۲	*	*					
۸۵	کربلایی قربان	۱۶۶۹۷۲	۲	*	*					
۸۶	کرستان	۱۶۶۹۱۷	۲	*	*					
۸۷	کلاته ارو غول	۱۶۶۸۲۹	۲	*	*					
۸۸	کلاته بیاغنی	۱۶۶۹۱۸	۲	*	*					
۸۹	کلاته حسن	۱۶۶۹۷۱	۲	*	*					
۹۰	کلاته سر اجه سفلی	۱۶۶۹۲۲	۲	*	*					
۹۱	کلاته سر اجه علیا	۱۶۶۹۲۳	۴	*	*					
۹۲	کلاته کربلایی مهدی قلی	۱۶۶۹۲۴	۲	*	*					
۹۳	کلاته کور	۱۶۶۹۲۵	۲	*	*					
۹۴	کلاته کور	۱۶۶۹۷۴	۲	*	*					
۹۵	کلاته مر جان سفلی	۱۶۶۹۲۶	۲	*	*					
۹۶	کلاته مر جان علیا	۱۶۶۹۲۷	۲	*	*					
۹۷	کلاته نجف	۱۶۶۹۲۸	۲	*	*					
۹۸	کلاته شمس	۱۶۶۹۲۹	۴	*	*					
۹۹	کمر سفید	۱۶۶۹۳۰	۲	*	*					
۱۰۰	کهن کن	۱۶۶۹۳۱	۲	*	*					
۱۰۱	کل دهنی	۱۶۶۹۳۲	۲	*	*					
۱۰۲	کل کان	۱۶۶۹۳۴	۲	*	*					
۱۰۳	کلوشان	۱۶۶۹۵۴	۲	*	*					
۱۰۴	کلوردره	۱۶۶۹۳۵	۲	*	*					
۱۰۵	کور کی	۱۶۶۹۳۶	۴	*	*					
۱۰۶	کو ککل	۱۶۶۹۵۷	۲	*	*					
۱۰۷	کندر	۱۶۶۹۲۷	۲	*	*					
۱۰۸	ماز ارو ان	۱۶۶۹۶۴	۲	*	*					
۱۰۹	محمد آباد	۱۶۶۹۲۸	۲	*	*					
۱۱۰	محمد الشنگ	۱۶۶۹۳۹	۲	*	*					

کد نوع راه و آبادی: ۱ جاده ساحلی، ۲ جاده شوسه، ۳ جاده خاکی، ۴ سایر (دیگچه راه آهن و راه آبی)، ۵ ناشخص

نوع راه و فعالیت کشاورزی آبادیهای خالی از سکنه شهرستان شیماپور

شماره ردیف	آبادی	کده آبادی	نوع راه آبادی (کده)	فعالیت کشاورزی						
				زراعت	باغداری	دامداری و دامپروری	پرورش طیور	پرورش گاو و گاو شیری	پرورش بز و بقر	پرورش ماهی
۱	۲	۳	۴	۵	۶	۷	۸	۹	۱۰	۱۱
۱۱۱	مستطقی بیکنک	۱۶۶۹۴۰	۲	*	*					
۱۱۲	مذول بیلا	۱۶۶۹۴۱	۲	*	*					
۱۱۳	مذول پاشین	۱۶۶۹۴۲	۲	*	*					
۱۱۴	ملحق	۱۶۶۹۴۳	۲	*	*					
۱۱۵	تاج آباد	۱۶۶۹۴۶	۲	*	*					
۱۱۶	تر شیک	۱۶۶۹۴۸	۲	*	*					
۱۱۷	تیم ایستگاه فر دوس	۱۶۶۹۵۰	۲	*	*					
۱۱۸	و الحی	۱۶۶۹۵۱	۲	*	*					
۱۱۹	وسنگ	۱۶۶۹۵۲	۲	*	*					
۱۲۰	یعقوب آباد	۱۶۶۹۵۳	۲	*	*					
دهستان عشق آباد										
۱	ایغور	۱۶۷۰۸۲	۴							
۲	الوان	۱۶۷۰۸۸	۲	*	*					
۳	اله آباد	۱۶۷۰۸۹	۴	*	*					
۴	بیاغچه مور	۱۶۷۰۹۱	۴	*	*					
۵	بیدیغ آباد	۱۶۷۰۹۴	۳	*	*					
۶	بوژ آباد	۱۶۷۰۹۵	۲	*	*					
۷	تر هانه	۱۶۷۰۹۸	۳	*	*					
۸	تکخار	۱۶۷۱۰۰	۳	*	*					
۹	جعفر آباد	۱۶۷۱۰۱	۲	*	*					
۱۰	جمشید آباد	۱۶۷۱۰۲	۴	*	*					
۱۱	چاه تکدهنو	۱۶۷۱۰۳	۴	*	*					
۱۲	چاه غز اری	۱۶۷۱۰۶	۲	*	*					
۱۳	چاه دوسر	۱۶۷۱۰۷	۴	*	*					
۱۴	چاه زمزم	۱۶۷۱۰۹	۴	*	*					
۱۵	چاه عمیق چهل مرغیان	۱۶۷۱۱۲	۲	*	*					
۱۶	چاه کوز	۱۶۷۱۱۳	۲	*	*					
۱۷	چاه ماری	۱۶۷۱۱۴	۲	*	*					
۱۸	چاه مستبیرم	۱۶۷۱۱۵	۳	*	*					
۱۹	چاه میل	۱۶۷۱۱۷	۴	*	*					
۲۰	چشمه اخور	۱۶۷۱۲۰	۴	*	*					
۲۱	حاج ملاحدن	۱۶۷۱۸۱	۳	*	*					
۲۲	حیر آباد	۱۶۷۱۲۱	۲	*	*					
۲۳	ده شنگام	۱۶۷۱۳۶	۳	*	*					
۲۴	دهنو	۱۶۷۱۳۷	۲	*	*					
۲۵	دهنو شور	۱۶۷۱۳۸	۳	*	*					
۲۶	سبز آباد	۱۶۷۱۴۲	۲	*	*					
۲۷	سید آباد	۱۶۷۱۴۶	۲	*	*					
۲۸	سید آباد	۱۶۷۱۴۷	۲	*	*					
۲۹	شرکت تعاونی کشتزار	۱۶۷۱۴۹	۳	*	*					
۳۰	صبر آباد	۱۶۷۱۵۲	۲	*	*					
۳۱	عباس آباد	۱۶۷۱۵۵	۳	*	*					
۳۲	عرب بیگانه	۱۶۷۱۵۶	۲	*	*					
۳۳	فردوزی	۱۶۷۱۶۵	۳	*	*					
۳۴	کابریزو	۱۶۷۱۷۱	۴	*	*					

کده نوع راه آبادی و جاده اسفالتی (۱ ، جاده شوسه ۲ ، جاده خاکی ۳ ، مالرو ۴ ، سایر راههای آسفالتی و آبی ۵) نامشخص

نوع راه و فعالیت کشاورزی آبادیهای خالی از سکنه شهرستان شیفتابور

شماره ردیف	آبادی	کده آبادی	نوع راه آبادی (کده)	فعالیت کشاورزی						
				زراعت	باغداری	دامداری و دامپروری	پرورش طیور	پرورش گاو و گاو شیری	پرورش بومبیل	پرورش ماهی
۱	۲	۳	۴	۵	۶	۷	۸	۹	۱۰	۱۱
۲۵	کلاته آباد	۱۶۷۱۷۲	۲	*						
۲۶	کلاته افشاری	۱۶۷۱۷۴	۲							
۲۷	کلاته اله قلی	۱۶۷۱۷۵	۴							
۲۸	کلاته پیر	۱۶۷۱۷۷	۴							
۲۹	کلاته حاج علی اکبر	۱۶۷۱۸۰	۳	*	*					
۳۰	کلاته حاج موسی	۱۶۷۱۸۲	۳							
۳۱	کلاته حصار مرتضوی	۱۶۷۱۸۴	۳							
۳۲	کلاته زبیر ابیه	۱۶۷۱۸۵	۴							
۳۳	کلاته زبیر ابیه	۱۶۷۱۸۶	۴							
۳۴	کلاته ملا	۱۶۷۱۸۸	۴							
۳۵	کلاته نصر آباد	۱۶۷۱۸۹	۳							
۳۶	کلاته نو شهر آباد	۱۶۷۱۹۰	۴							
۳۷	کرم آباد	۱۶۷۱۹۳	۳	*	*					
۳۸	گرنی	۱۶۷۱۹۴	۴	*	*					
۳۹	گنج آباد	۱۶۷۱۹۸	۴	*	*					
۴۰	گنج آباد	۱۶۷۱۹۹	۲	*	*					
۴۱	گند ابیه	۱۶۷۲۰۰	۲							
۴۲	محمد آباد حمیدو	۱۶۷۲۰۲	۲	*	*					
۴۳	مخلد آباد	۱۶۷۲۰۶	۳	*	*					
۴۴	مزرعه مضاعف	۱۶۷۲۰۸	۳	*	*					
۴۵	مهدی آباد	۱۶۷۲۱۱	۳	*	*					
۴۶	نور کاریز	۱۶۷۲۱۶	۴							
۴۷	هفت آباد	۱۶۷۲۱۸	۱	*						
۴۸	یوسف آباد	۱۶۷۲۱۹	۳							
	بخش زیر خان									
	دهستان اردوغی									
۱	بازو کرم بلاش حسن	۱۶۷۳۶۵	۴							
۲	شم دل دل	۱۶۷۳۶۹	۴							
۳	بتمه کلهستان	۱۶۷۴۰۰	۳	*						
۴	دره خار	۱۶۷۴۰۵	۳	*						
۵	رقی	۱۶۷۴۰۶	۴							
۶	کلاته بیازه کلان	۱۶۷۴۱۰	۴							
۷	کلاته منجیق	۱۶۷۴۱۲	۴	*						
۸	شایب اسدقلی	۱۶۷۴۱۴	۴	*						
	دهستان اسحق آباد									
۱	ابراهیم آباد	۱۶۷۴۳۹	۳	*	*					
۲	بهارستان	۱۶۷۴۴۲	۳	*	*					
۳	جعفری	۱۶۷۴۴۳	۴	*	*					
۴	جنت آباد	۱۶۷۴۴۴	۳	*	*					
۵	چاه عمیق به جنت	۱۶۷۴۷۲	۳	*	*					
۶	چاه عمیق چمنی	۱۶۷۴۷۷	۳	*	*					
۷	چاه عمیق حاجبندار	۱۶۷۴۷۸	۳	*	*					
۸	چاه عمیق ذور اکیان	۱۶۷۴۸۶	۳	*	*					
۹	چاه عمیق دانه جو بیان شماره دو	۱۶۷۴۹۰	۳	*	*					

کل نوع راه آبادی: جاده اسفالت ۱، جاده شوسه ۲، جاده خاکی ۳، مالرو ۴، سایر (ایستگاه راه آهن، باره آبی، ۵، نامشخص ۶)

نوع راه و فعالیت کشاورزی آبادیهای خالی از سکنه شهرستان شیروان

شماره ردیف	آبادی	کد آبادی	نوع راه آبادی (کد)	فعالیت کشاورزی						
				زراعت	باغداری	دامداری و دامپروری	پرورش طیور	پرورش گاو شیری	پرورش بز و گوسفند	پرورش ماهی
۱	۲	۳	۴	۵	۶	۷	۸	۹	۱۰	۱۱
۱۰	چاه عمیق سکنه نشانی	۱۶۷۴۵۹	*							
۱۱	چاه عمیق سید جعفر	۱۶۷۴۶۰	*							
۱۲	چاه عمیق شماره چهارم حیمزاده	۱۶۷۴۵۲	*							
۱۳	چاه عمیق شماره دوم حیمزاده	۱۶۷۴۵۳	*							
۱۴	چاه عمیق شماره سوم حیمزاده	۱۶۷۴۵۴	*							
۱۵	چاه عمیق شماره یکم حیمزاده	۱۶۷۴۵۵	*							
۱۶	چاه عمیق شماره ۲ حصیر بیان	۱۶۷۴۶۲	*							
۱۷	چاه عمیق شماره ۴ حصیر بیان	۱۶۷۴۶۳	*							
۱۸	چاه عمیق شماره ۶ حصیر بیان	۱۶۷۴۶۶	*							
۱۹	چاه عمیق شماره ۸ حصیر بیان	۱۶۷۴۶۸	*							
۲۰	چاه عمیق شماره ۹ قر بیان مرادی	۱۶۷۴۶۹	*							
۲۱	چاه عمیق ذخاره	۱۶۷۴۷۰	*							
۲۲	چاه عمیق ۲۸ متره همایشی	۱۶۷۴۷۲	*							
۲۳	زیانگلاشته	۱۶۷۴۷۸	*							
۲۴	ساج	۱۶۷۴۸۰	*							
۲۵	قر بیان اندر	۱۶۷۴۸۵	*							
۲۶	قو امیه	۱۶۷۴۸۶	*							
۲۷	گلانه جعفر	۱۶۷۴۸۷	*							
۲۸	گلانه حاج احمد التولیه	۱۶۷۴۸۸	*							
۲۹	گلانه عباس آباد	۱۶۷۴۹۰	*							
۳۰	گلانه کیوان	۱۶۷۴۹۲	*							
۳۱	کوچکوفت	۱۶۷۴۹۳	*							
۳۲	شفاقر بیان	۱۶۷۴۹۶	*							
دخستان زجر خان										
۳۳	ارتعاشکام	۱۶۷۵۵۸	*							
۳۴	اسماعیل آباد	۱۶۷۵۶۰	*							
۳۵	احیانشو	۱۶۷۵۶۱	*							
۳۶	اقولچه	۱۶۷۵۵۷	*							
۳۷	الشتاد از	۱۶۷۵۶۲	*							
۳۸	امروند	۱۶۷۵۶۳	*							
۳۹	بیازه چشار	۱۶۷۵۶۶	*							
۴۰	بیازه سبب	۱۶۷۵۶۷	*							
۴۱	بیازه کلان	۱۶۷۵۶۸	*							
۴۲	بیازه منی	۱۶۷۵۶۹	*							
۴۳	بیوتی	۱۶۷۵۷۰	*							
۴۴	بیوفان	۱۶۷۵۷۱	*							
۴۵	بیشتگرد	۱۶۷۵۷۲	*							
۴۶	بییش جعفر	۱۶۷۵۷۴	*							
۴۷	چاه عمیق همتی شماره پنج	۱۶۷۵۸۱	*							
۴۸	چاه عمیق همتی شماره چهارم	۱۶۷۵۸۲	*							
۴۹	چاه عمیق همتی شماره دوم	۱۶۷۵۸۳	*							
۵۰	چاه عمیق همتی شماره سوم	۱۶۷۵۸۴	*							
۵۱	چاه عمیق همتی شماره هفتم	۱۶۷۵۸۵	*							
۵۲	چاه عمیق همتی شماره یکم	۱۶۷۵۸۶	*							
۵۳	چاه عمیق	۱۶۷۵۸۷	*							

کد نوع راه آبادی: جاده اسفالت ۱، جاده شوسه ۲، جاده خاکی ۳، مالرو ۴، سایر (زیستگاه، راه آهن، بارآبی) ۵، نامشخص ۶

نوع راه و فعالیت کشاورزی آبادیهای خالی از سکنه شهرستان تیشاب یوز

شماره ردیف	آبادی	کده آبادی	نوع راه آبادی (کده)	فعالیت کشاورزی						
				زراعت	باغداری	دامداری و دامپروری	پرورش طیور	پرورش گاو و گاو شیری	پرورش بز و بز شیری	پرورش ماهی
۱	۲	۳	۴	۵	۶	۷	۸	۹	۱۰	۱۱
۲۱	چشمه علفخرس	۱۶۷۵۸۹	۴	*	*					
۲۲	چمن آبادبهر و	۱۶۷۵۹۳	۳	*	*					
۲۴	دیدران	۱۶۷۵۹۶	۴	*	*					
۲۵	درختچور	۱۶۷۵۹۹	۴	*	*					
۲۶	درون	۱۶۷۶۰۰	۴	*	*					
۲۷	ده حاجی	۱۶۷۶۰۳	۲	*	*					
۲۸	ده زمان	۱۶۷۶۰۵	۲	*	*					
۲۹	دهنو	۱۶۷۶۰۶	۴	*	*					
۳۰	زرنگزار	۱۶۷۶۰۸	۴	*	*					
۳۱	زنبورگاه	۱۶۷۶۰۹	۴	*	*					
۳۲	سلطان علی آباد	۱۶۷۶۱۳	۲	*	*					
۳۳	سماقزار	۱۶۷۶۱۴	۴	*	*					
۳۴	مستک سفید	۱۶۷۶۱۵	۴	*	*					
۳۵	سپاه نو	۱۶۷۶۱۶	۴	*	*					
۳۶	شاه مرغان	۱۶۷۶۱۷	۴	*	*					
۳۷	سالجی	۱۶۷۶۱۹	۴	*	*					
۳۸	طیسی	۱۶۷۶۲۰	۶	*	*					
۳۹	عباس آباد	۱۶۷۶۲۲	۲	*	*					
۴۰	قر دره	۱۶۷۶۲۵	۶	*	*					
۴۱	فعل آباد	۱۶۷۶۲۶	۲	*	*					
۴۲	قدرت آباد	۱۶۷۶۲۸	۳	*	*					
۴۳	قره داغ	۱۶۷۶۳۱	۴	*	*					
۴۴	قوه خانه موشان	۱۶۷۶۳۲	۱	*	*					
۴۵	کاربیز نو	۱۶۷۶۳۸	۴	*	*					
۴۶	کاربیز نو	۱۶۷۶۳۹	۲	*	*					
۴۷	کاربیز نو	۱۶۷۶۴۰	۲	*	*					
۴۸	کاربیز نو	۱۶۷۶۴۳	۴	*	*					
۴۹	کاربیز نو	۱۶۷۶۴۷	۳	*	*					
۵۰	کچتو	۱۶۷۶۴۲	۴	*	*					
۵۱	کلاته احمد علی محمد	۱۶۷۶۴۱	۳	*	*					
۵۲	کلاته بیلر	۱۶۷۶۴۳	۴	*	*					
۵۳	کلاته بوخچه	۱۶۷۶۴۴	۴	*	*					
۵۴	کلاته حاجی اخوند	۱۶۷۶۴۵	۲	*	*					
۵۵	کلاته هم	۱۶۷۶۴۶	۴	*	*					
۵۶	کلاته عبدالمطلب	۱۶۷۶۴۹	۴	*	*					
۵۷	کلاته قرمان	۱۶۷۶۵۰	۴	*	*					
۵۸	کلاته قلعه حسن	۱۶۷۶۵۱	۴	*	*					
۵۹	کلاته نورالدین	۱۶۷۶۵۲	۴	*	*					
۶۰	کلاته شه	۱۶۷۶۷۰	۴	*	*					
۶۱	کمر سپاه	۱۶۷۶۵۴	۴	*	*					
۶۲	کوشر	۱۶۷۶۷۳	۴	*	*					
۶۳	کوله	۱۶۷۶۵۵	۴	*	*					
۶۴	گریته کهنه	۱۶۷۶۵۷	۳	*	*					
۶۵	کزار	۱۶۷۶۵۸	۴	*	*					
۶۶	کلمستان	۱۶۷۶۵۹	۶	*	*					

کد نوع راه آبادی، جاده استان ۱، جاده شوسه ۲، جاده خاکی ۳، مارو ۴، سایر (دیگه راه آبرو، پاره آبی) ۵، نامشخص ۶

نوع راه و فعالیت کشاورزی آبادیهای خالی از سکنه شهرستان تیشاب یوز

شماره ردیف	آبادی	کد آبادی	نوع راه آبادی (کد)	فعالیت کشاورزی						
				زراعت	باغداری	دامداری و دامپروری	پرورش طیور	پرورش گاو برهیم	پرورش بز و گوسفند	پرورش ماهی
۱	۲	۳	۴	۵	۶	۷	۸	۹	۱۰	۱۱
۶۷	مزرعه قلعه وزیر	۱۶۷۶۶۲	۲	*		*				
۶۸	معدن کج	۱۶۷۶۶۶	۲							
۶۹	بندر آباد	۱۶۷۶۶۹	۳							
۷۰	نیم ایستگاه دهمتیه	۱۶۷۶۷۱	۳							
۷۱	مست آباد	۱۶۷۶۷۲	۲	*	*					
	بخش سر ولایت									
	دهستان اربفاین									
۱	ار خلی سفلی	۱۶۷۸۰۸	۱							
۲	ار خلی علیا	۱۶۷۸۰۹	۲							
۳	اسماعیل آباد	۱۶۷۸۱۰	۳							
۴	اله آباد	۱۶۷۸۱۱	۳							
۵	امیر آباد	۱۶۷۸۱۲	۳							
۶	بیشه	۱۶۷۸۱۵	۴							
۷	تکلو	۱۶۷۸۱۷	۴							
۸	تیمور آباد	۱۶۷۸۱۸	۳							
۹	جمال آباد	۱۶۷۸۱۹	۴							
۱۰	جو ادیه	۱۶۷۸۲۱	۳							
۱۱	چو خلاته	۱۶۷۸۲۲	۴							
۱۲	چهار باغ	۱۶۷۸۲۳	۳							
۱۳	دمین آباد	۱۶۷۸۲۴	۳							
۱۴	سعد آباد	۱۶۷۸۲۸	۴							
۱۵	سید آباد جدید	۱۶۷۸۳۱	۴							
۱۶	ظاهر آباد	۱۶۷۸۳۲	۴							
۱۷	علی آباد	۱۶۷۸۳۴	۳							
۱۸	علی دوستان آباد	۱۶۷۸۳۵	۴							
۱۹	علی زنگی	۱۶۷۸۳۶	۴							
۲۰	کلقر دره	۱۶۷۸۳۷	۳							
۲۱	نلاته	۱۶۷۸۳۸	۳							
۲۲	فتح آباد	۱۶۷۸۳۹	۳							
۲۳	فوقه	۱۶۷۸۴۰	۴							
۲۴	فقد آباد	۱۶۷۸۴۱	۳							
۲۵	نیم ایستگاه فر خار	۱۶۷۸۴۳	۳							
	دهستان بیار معدن									
۱	احمد بیاری	۱۶۷۸۷۹	۴	*	*					
۲	ار مدک	۱۶۷۸۸۱	۴	*	*					
۳	انولین نقره	۱۶۷۸۷۸	۴	*	*					
۴	النبه در	۱۶۷۸۸۲	۴	*	*					
۵	الهه	۱۶۷۸۸۳	۴	*	*					
۶	امامزاده حسین امغر	۱۶۷۹۲۰	۲	*	*					
۷	انجیر در	۱۶۷۸۸۴	۴	*	*					
۸	بیاباخواجه	۱۶۷۸۸۵	۴	*	*					
۹	بیاباقلی	۱۶۷۸۸۶	۳	*	*					
۱۰	بیاریکتاب	۱۶۷۸۸۷	۳	*	*					
۱۱	بیاعرهم	۱۶۷۸۸۸	۴	*	*					

کد نوع راه آبادی (جاده اسفالت ۱، جاده شوسه ۲، جاده خاکی ۳، مالرو ۴، سایر (ایستگاه راه آهن یا راه آبی) ۵، نامشخص ۶)

نوع راه و فعالیت کشاورزی آبادیهای خالی از سکنه شهرستان شیخا بیور

شماره ردیف	آبادی	کده آبادی	نوع راه آبادی (کده)	فعالیت کشاورزی						
				زراعت	باغداری	دامداری و دامپروری	پرورش طیور	پرورش گاو و بز	پرورش بوقلمون	پرورش ماهی
۱	۲	۳	۴	۵	۶	۷	۸	۹	۱۰	۱۱
۱۲	بیدر	۱۶۷۸۹۰	۴	*	*					
۱۳	بیشو	۱۶۷۸۹۱	۴	*	*					
۱۴	پهن در	۱۶۷۸۹۲	۲	*	*					
۱۵	تخته آباد	۱۶۷۸۹۴	۴							
۱۶	تذی آباد	۱۶۷۸۹۵	۳							
۱۷	ته دره	۱۶۷۸۹۶	۴	*	*					
۱۸	ته هشتخان	۱۶۷۸۹۷	۳	*	*					
۱۹	چند آباد	۱۶۷۸۹۹	۴	*	*					
۲۰	چشمه ابو القاسم	۱۶۷۹۰۰	۲							
۲۱	چشمه دل آید	۱۶۷۹۰۱	۴							
۲۲	حر بیق	۱۶۷۹۰۲	۳	*	*					
۲۳	خزنتی	۱۶۷۹۰۳	۴	*	*					
۲۴	خواجه حسن	۱۶۷۹۰۴	۳	*	*					
۲۵	درویش علی متری	۱۶۷۹۰۶	۴	*	*					
۲۶	دیلق	۱۶۷۹۰۸	۴	*	*					
۲۷	رستم آباد	۱۶۷۹۰۹	۳	*	*					
۲۸	رشم او	۱۶۷۹۱۰	۴	*	*					
۲۹	رضوان	۱۶۷۹۱۱	۴	*	*					
۳۰	ریز دره	۱۶۷۹۱۲	۴	*	*					
۳۱	زنگ	۱۶۷۹۱۳	۳	*	*					
۳۲	سرخ چشمه	۱۶۷۹۱۵	۳	*	*					
۳۳	سعدی	۱۶۷۹۱۶	۴	*	*					
۳۴	سلمه کنار یز	۱۶۷۹۱۷	۴	*	*					
۳۵	سه چاه	۱۶۷۹۱۸	۲	*	*					
۳۶	شاد آید	۱۶۷۹۱۹	۲	*	*					
۳۷	شباغوشی	۱۶۷۹۲۱	۲	*	*					
۳۸	شیکان	۱۶۷۹۲۲	۳	*	*					
۳۹	عوضوردی	۱۶۷۹۲۳	۴	*	*					
۴۰	قاسم آباد	۱۶۷۹۲۶	۳	*	*					
۴۱	قاسم آباد	۱۶۷۹۲۵	۴	*	*					
۴۲	کارچی	۱۶۷۹۲۷	۳	*	*					
۴۳	کارمین میر عزیز	۱۶۷۹۲۱	۴	*	*					
۴۴	کارچین دره	۱۶۷۹۲۲	۳	*	*					
۴۵	کارچین کور	۱۶۷۹۲۳	۴	*	*					
۴۶	کارلی	۱۶۷۹۲۴	۳	*	*					
۴۷	کفشدوز	۱۶۷۹۲۵	۴	*	*					
۴۸	کلخنی سفلی	۱۶۷۹۲۶	۴	*	*					
۴۹	کلخنی علیا	۱۶۷۹۲۷	۴	*	*					
۵۰	کلاته اسپا	۱۶۷۹۲۸	۴	*	*					
۵۱	کلاته اقاخوردو	۱۶۷۹۲۹	۴	*	*					
۵۲	کلاته اقامحمد	۱۶۷۹۳۰	۴	*	*					
۵۳	کلاته حسن	۱۶۷۹۳۲	۲	*	*					
۵۴	کلاته حسین علی	۱۶۷۹۳۳	۲	*	*					
۵۵	کلاته صدوق	۱۶۷۹۳۵	۲	*	*					
۵۶	کلاته کر	۱۶۷۹۳۶	۲	*	*					

کد نوع راه آبادی: جاده سفلی ۱، جاده شوسه ۲، جاده خاکی ۳، مارود ۴، سایر (اینچاه راه آبن باره آبی ۵، نامشخص ۶)

نوع راه و فعالیت کشاورزی آبادیهای خالی از سکنه شهرستان تیفشاپور

فعالیت کشاورزی						نوع راه آبادی (رکد)	کد آبادی	آبادی	شماره ردیف	
پرورش بومی	پرورش بومی	پرورش گاو بومی	پرورش طیور	دامداری و دامپروری	باغداری					زراعت
۱۱	۱۰	۹	۸	۷	۶	۵	۴	۳	۲	
					*	*	۲	۱۶۷۹۶۷	کلاته کر بلاش قاسم	۵۷
					*	*	۲	۱۶۷۹۶۸	کلاته موسی	۵۸
					*	*	۴	۱۶۷۹۶۹	کلاته نوز	۵۹
					*	*	۳	۱۶۷۹۵۰	کرمقان	۶۰
					*	*	۴	۱۶۷۹۵۲	کوهکدره	۶۱
					*	*	۲	۱۶۷۹۷۱	معدن کوه قره قرچی	۶۲
					*	*	۳	۱۶۷۹۶۱	مورتن	۶۳
					*	*	۳	۱۶۷۹۶۲	مهر آباد	۶۴
					*	*	۳	۱۶۷۹۶۴	نویهار	۶۵
					*	*	۲	۱۶۷۹۶۵	نیز اری	۶۶
					*	*	۴	۱۶۷۹۶۶	ولس کرمان	۶۷
					*	*	۴	۱۶۷۹۶۷	هتده در	۶۸
					*	*	۱	۱۶۷۹۶۸	یکسنگه	۶۹
					*	*	۳	۱۶۷۹۶۹	پنگچه	۷۰
دهستان سرو لایت										
					*	*	۴	۱۶۸۰۶۵	ابر اهیم گل	۱
					*	*	۲	۱۶۸۰۶۷	ایگرم	۲
					*	*	۴	۱۶۸۰۶۸	اجغر	۳
					*	*	۴	۱۶۸۰۶۹	ادر یک	۴
					*	*	۴	۱۶۸۰۷۱	ار شاپ	۵
					*	*	۳	۱۶۸۰۷۲	امفید کو چک	۶
					*	*	۴	۱۶۸۰۷۴	اغتخال	۷
					*	*	۴	۱۶۸۰۷۶	اقد اخی	۸
					*	*	۴	۱۶۸۰۷۵	اقد اخی	۹
					*	*	۴	۱۶۸۰۷۸	التنگ	۱۰
					*	*	۴	۱۶۸۰۷۹	اله آباد	۱۱
					*	*	۴	۱۶۸۰۸۰	امان آباد	۱۲
					*	*	۴	۱۶۸۰۸۱	امیر خان	۱۳
					*	*	۳	۱۶۸۰۸۲	امین آباد	۱۴
					*	*	۴	۱۶۸۰۸۶	بر بوز	۱۵
					*	*	۳	۱۶۸۰۸۷	بر چینلی	۱۶
					*	*	۴	۱۶۸۰۹۲	بلقندر	۱۷
					*	*	۴	۱۶۸۰۹۴	بین گاه	۱۸
					*	*	۴	۱۶۸۰۹۵	پاشان تپه	۱۹
					*	*	۴	۱۶۸۰۹۶	پرور ازه	۲۰
					*	*	۴	۱۶۸۰۹۷	پشتدوز	۲۱
					*	*	۴	۱۶۸۰۹۹	شایبی	۲۲
					*	*	۴	۱۶۸۱۰۰	تر خا	۲۳
					*	*	۳	۱۶۸۱۰۲	چرفه	۲۴
					*	*	۴	۱۶۸۱۰۳	چفتدره	۲۵
					*	*	۴	۱۶۸۱۰۵	چاله دره	۲۶
					*	*	۴	۱۶۸۱۰۶	چشمه زان	۲۷
					*	*	۴	۱۶۸۱۰۷	چشمه کلان	۲۸
					*	*	۴	۱۶۸۱۱۰	چهار باغ	۲۹
					*	*	۴	۱۶۸۱۱۴	خلامی	۳۰

کد نوع راه آبادی: جاده اسفالت (۱)، جاده شوسه (۲)، جاده خاکی (۳)، مالرو (۴)، سایر (در اینجا راه آسفالته و آبی) (۵)، نامشخص (۶)

نوع راه و تقائیت کشاورزی آبادیهای خالی از سکنه شهرستان مشهد مشهد

تقائیت کشاورزی							نوع راه آبادی (کد)	کد آبادی	آبادی	شماره ردیف
پوشش دائمی	پوشش فصلی	پوشش کم‌کم‌زیج	پوشش بیابان	اداری و آموزشی	اقتصادی	زراعت				
۱	۲	۳	۴	۵	۶	۷	۸	۹	۱۰	
				*	*	*	۳	۱۶۸۱۱۶	خدر شاه	۲۱
				*	*	*	۴	۱۶۸۱۱۷	خمر علیا	۲۲
				*	*	*	۳	۱۶۸۱۱۹	خواجه حسینی	۲۳
				*	*	*	۴	۱۶۸۱۲۰	خوشه لقی	۲۴
				*	*	*	۳	۱۶۸۱۲۴	دره ازه کهر	۲۵
				*	*	*	۳	۱۶۸۱۲۵	دره کتران	۲۶
				*	*	*	۴	۱۶۸۱۲۸	رم چین	۲۷
				*	*	*	۴	۱۶۸۱۲۹	رحیم آباد	۲۸
				*	*	*	۳	۱۶۸۱۳۲	زیر استانه	۲۹
				*	*	*	۴	۱۶۸۱۳۵	معلو کبه	۳۰
				*	*	*	۳	۱۶۸۱۳۷	سنگه سیاه	۳۱
				*	*	*	۳	۱۶۸۱۳۸	سرخانی	۳۲
				*	*	*	۳	۱۶۸۱۴۰	سیران کنار بیز	۳۳
				*	*	*	۴	۱۶۸۱۴۳	شور آب	۳۴
				*	*	*	۴	۱۶۸۱۴۴	تیرخ آباد	۳۵
				*	*	*	۴	۱۶۸۱۴۷	طوقی چی	۳۶
				*	*	*	۳	۱۶۸۱۵۰	عبیدیه	۳۷
				*	*	*	۳	۱۶۸۱۵۱	عمر ت آباد	۳۸
				*	*	*	۴	۱۶۸۱۰۱	قر غابیه	۳۹
				*	*	*	۲	۱۶۸۱۵۴	قر اکنار بیز	۴۰
				*	*	*	۳	۱۶۸۱۵۵	قره اخور	۴۱
				*	*	*	۴	۱۶۸۱۵۶	قره چشمه	۴۲
				*	*	*	۴	۱۶۸۱۵۸	قزل دره	۴۳
				*	*	*	۴	۱۶۸۱۶۰	قزل لقی	۴۴
				*	*	*	۲	۱۶۸۱۶۱	قلعه جوق	۴۵
				*	*	*	۲	۱۶۸۱۶۲	قوخلی	۴۶
				*	*	*	۴	۱۶۸۱۶۴	کنار بیز در	۴۷
				*	*	*	۳	۱۶۸۱۶۷	کلاته	۴۸
				*	*	*	۴	۱۶۸۱۶۸	کلاته ایر اهیم	۴۹
				*	*	*	۴	۱۶۸۱۶۹	کلاته چندلی	۵۰
				*	*	*	۳	۱۶۸۱۷۱	کلاته حسن اقا	۵۱
				*	*	*	۴	۱۶۸۱۷۲	کلاته حصار	۵۲
				*	*	*	۴	۱۶۸۱۷۳	کلاته خور فید	۵۳
				*	*	*	۴	۱۶۸۱۷۵	کلاته هجرات قللی	۵۴
				*	*	*	۴	۱۶۸۱۷۶	کلاته سعد آباد	۵۵
				*	*	*	۳	۱۶۸۱۷۷	کلاته سعید حسین	۵۶
				*	*	*	۳	۱۶۸۱۷۸	کلاته شور	۵۷
				*	*	*	۲	۱۶۸۱۷۹	کلاته شیر	۵۸
				*	*	*	۳	۱۶۸۱۸۰	کلاته علی	۵۹
				*	*	*	۳	۱۶۸۱۸۲	کلاته فیروزه	۶۰
				*	*	*	۳	۱۶۸۱۸۳	کلاته قزل قلعه	۶۱
				*	*	*	۳	۱۶۸۱۸۴	کلاته محمد آباد	۶۲
				*	*	*	۳	۱۶۸۱۸۷	کوره بخت	۶۳
				*	*	*	۳	۱۶۸۱۹۰	کوار بشین	۶۴
				*	*	*	۴	۱۶۸۱۹۶	کند ابی	۶۵

کد نوع راه آبادی: جاده استانه ۱، جاده شماره ۲، جاده خاکی ۳، مارو ۴، سایر (درستگاه و بیابان و آبی) ۵، نامشخص ۶

نوع راه و فعالیت کشاورزی آبادیهای خالی از سکنه شهرستان شیروان

نوع فعالیت کشاورزی							نوع راه آبادی بک	شماره آبادی	آبادی	شماره ردیف
پرورش ماهی	پرورش زنبوقسل	پرورش کرم ابریشم	پرورش طیور	دامداری و دامپروری	دامداری	زراعت				
۱۱	۱۰	۹	۸	۷	۶	۵	۴	۳	۲	۱
					*	*	۱	۱۷۶۱۱۶۰ کنگدر	۷۶
					*	*	۱	۱۷۶۱۱۶۸ لور	۷۷
					*	*	۱	۱۷۶۱۱۶۹ مال هخان	۷۸
					*	*	۱	۱۷۶۱۱۷۰ مزرعه رضا	۷۹
					*	*	۱	۱۷۶۱۱۷۱ مزرعه سلطان	۸۰
					*	*	۲	۱۷۶۱۱۷۲ مزن دیز	۸۱
					*	*	۲	۱۷۶۱۱۷۳ ملک	۸۲
					*	*	۲	۱۷۶۱۱۷۴ ملا عبداله	۸۳
					*	*	۲	۱۷۶۱۱۷۵ ملا عبداله	۸۴
					*	*	۲	۱۷۶۱۱۷۶ منجمرق	۸۵
					*	*	۲	۱۷۶۱۱۷۷ میان دره	۸۶
					*	*	۲	۱۷۶۱۱۷۸ میل اکک	۸۷
					*	*	۲	۱۷۶۱۱۷۹ میهنه	۸۸
					*	*	۲	۱۷۶۱۱۸۰ نذر بند	۸۹
					*	*	۲	۱۷۶۱۱۸۱ شیستانک	۹۰
					*	*	۲	۱۷۶۱۱۸۲ هشتادگان	۹۱
					*	*	۲	۱۷۶۱۱۸۳ بیان چشمه	۹۲
					*	*	۲	۱۷۶۱۱۸۴ بیان چشمه	۹۳
					*	*	۲	۱۷۶۱۱۸۵ بیده چنار	۹۴
								دهستان ماروسک		
					*	*	۱	۱۷۶۱۱۸۶ اب تک	۱
					*	*	۱	۱۷۶۱۱۸۷ ابدر از	۲
					*	*	۱	۱۷۶۱۱۸۸ ارچک	۳
					*	*	۱	۱۷۶۱۱۸۹ اتا چشمه	۴
					*	*	۱	۱۷۶۱۱۹۰ اکبر آباد	۵
					*	*	۱	۱۷۶۱۱۹۱ اور تکخان	۶
					*	*	۱	۱۷۶۱۱۹۲ برج	۷
					*	*	۱	۱۷۶۱۱۹۳ بزه احمد	۸
					*	*	۱	۱۷۶۱۱۹۴ بزه کار تک	۹
					*	*	۱	۱۷۶۱۱۹۵ تنگه سفلی	۱۰
					*	*	۲	۱۷۶۱۱۹۶ تو سفلی	۱۱
					*	*	۲	۱۷۶۱۱۹۷ چنته آباد	۱۲
					*	*	۲	۱۷۶۱۱۹۸ چمچی	۱۳
					*	*	۲	۱۷۶۱۱۹۹ حسن آباد	۱۴
					*	*	۲	۱۷۶۱۲۰۰ حسین آباد	۱۵
					*	*	۲	۱۷۶۱۲۰۱ خانی	۱۶
					*	*	۲	۱۷۶۱۲۰۲ خرم آباد	۱۷
					*	*	۲	۱۷۶۱۲۰۳ خرم آباد	۱۸
					*	*	۲	۱۷۶۱۲۰۴ خهیر چه	۱۹
					*	*	۲	۱۷۶۱۲۰۵ خواجه بیگی	۲۰
					*	*	۲	۱۷۶۱۲۰۶ درخت پیچید	۲۱
					*	*	۲	۱۷۶۱۲۰۷ دو تخی	۲۲
					*	*	۲	۱۷۶۱۲۰۸ رغاب آباد	۲۳
					*	*	۲	۱۷۶۱۲۰۹ سینه اهلب سفلی	۲۴
					*	*	۲	۱۷۶۱۲۱۰ سینه اهلب سفلی	۲۵

کد نوع راه آبادی ، جاده اسفالت ۱ ، جاده شوسه ۲ ، جاده خاکی ۳ ، مارو ۴ ، سایر راههای آسفالته و خاکی ۵ - نام شهر ۶

نوع راه و فعالیت کشاورزی آبادیهای خالی از سکنه شهرستان شیروان

شماره ریف	آبادی	کده آبادی	نوع راه آبادی (کده)	فعالیت کشاورزی						
				زراعت	باغداری	دامداری و دامپروری	پرورش طیور	پرورش گاو برهیم	پرورش بزها	پرورش ماهی
۱	۲	۳	۴	۵	۶	۷	۸	۹	۱۰	۱۱
۲۶	خمسه آباد	۱۶۸۴۲۴	۲	*	*					
۲۷	شوشا	۱۶۸۴۲۵	۴	*	*					
۲۸	قره چه	۱۶۸۴۴۷	۲	*	*					
۲۹	قره سول	۱۶۸۴۴۸	۲	*	*					
۳۰	کنار بیز	۱۶۸۴۵۱	۴	*	*					
۳۱	کلاغم آباد	۱۶۸۴۵۲	۴	*	*					
۳۲	کلاته اسماعیل	۱۶۸۴۵۴	۲	*	*					
۳۳	کلاته اندر قه	۱۶۸۴۵۵	۴	*	*					
۳۴	کلاته چار بیزی	۱۶۸۴۵۶	۲	*	*					
۳۵	کلاته حمزه	۱۶۸۴۵۷	۲	*	*					
۳۶	کلاته حیدر	۱۶۸۴۵۸	۲	*	*					
۳۷	کلاته سیدها	۱۶۸۴۵۹	۲	*	*					
۳۸	کلاته موفی	۱۶۸۴۶۱	۴	*	*					
۳۹	کوتل سواران	۱۶۸۴۶۴	۴	*	*					
۴۰	کیمشاه	۱۶۸۴۶۵	۴	*	*					
۴۱	گردان	۱۶۸۴۶۶	۲	*	*					
۴۲	محمد آباد استانه	۱۶۸۴۶۹	۲	*	*					
۴۳	محمد آباد خرابه	۱۶۸۴۷۰	۲	*	*					
۴۴	مظفر آباد	۱۶۸۴۷۱	۲	*	*					
۴۵	ملخدره علیا	۱۶۸۴۷۲	۲	*	*					
۴۶	میدانشاه	۱۶۸۴۷۵	۴	*	*					
۴۷	همه خالی	۱۶۸۴۷۸	۴	*	*					
بخش مرکزی										
دهستان در بقاضی										
۱	ابراهیم آباد	۱۶۸۶۲۰	۲	*	*					
۲	ابراهیمی	۱۶۸۶۲۲	۲	*	*					
۳	ارغش	۱۶۸۶۲۵	۴	*	*					
۴	اسماعیل آباد	۱۶۸۶۲۶	۴	*	*					
۵	اله آباد	۱۶۸۶۲۸	۲	*	*					
۶	امیر آباد	۱۶۸۶۳۰	۲	*	*					
۷	امین آباد	۱۶۸۶۳۱	۲	*	*					
۸	بکر آباد	۱۶۸۶۴۳	۲	*	*					
۹	بوجخک	۱۶۸۶۴۶	۲	*	*					
۱۰	تقی آباد	۱۶۸۶۴۸	۲	*	*					
۱۱	تلخک	۱۶۸۶۵۰	۲	*	*					
۱۲	تشیبک	۱۶۸۶۵۱	۲	*	*					
۱۳	جلال آباد	۱۶۸۶۵۵	۲	*	*					
۱۴	چنت آباد	۱۶۸۶۵۶	۲	*	*					
۱۵	چاه عمیق علی آباد شماره دو	۱۶۸۶۶۳	۲	*	*					
۱۶	چاه عمیق علی آباد شماره یک	۱۶۸۶۶۴	۲	*	*					
۱۷	چنار ان	۱۶۸۶۶۵	۲	*	*					
۱۸	دهن آباد	۱۶۸۶۶۷	۲	*	*					
۱۹	حسین آباد هو گندی	۱۶۸۶۷۰	۲	*	*					
۲۰	حصار جلال	۱۶۸۶۷۲	۲	*	*					

کد نوع راه آبادی، جاده استانه ۱، جاده شماره ۲، جاده خالی ۳، مالدو ۴، سایر (اینجا راه آهن یا راه آبی) ۵، نامشخص ۶

نوع راه و فعالیت کشاورزی آبادیهای خالی از سکنه شهرستان شیخا بیور

شماره ردیف	آبادی	کده آبادی	نوع راه آبادی (کده)	فعالیت کشاورزی						
				زراعت	باغداری	دامداری و دامپروری	پرورش طیور	پرورش گاو شیری	پرورش بز و گوسفند	پرورش ماهی
۱	۲	۳	۴	۵	۶	۷	۸	۹	۱۰	۱۱
۱۱	حکیم آباد	۱۶۸۶۷۶	۳	*	*					
۲۲	حذیم آباد	۱۶۸۶۷۵	۲	*	*					
۲۳	خلیل آباد	۱۶۸۶۸۱	۳							
۲۴	خیر آباد	۱۶۸۶۸۵	۲	*	*					
۲۵	دستگرد	۱۶۸۶۸۹	۳	*	*					
۲۶	ده خاشه	۱۶۸۶۹۰	۴	*	*					
۲۷	ده کهنه	۱۶۸۶۹۲	۲	*	*					
۲۸	دهنو	۱۶۸۶۹۴	۲	*	*					
۲۹	رئید آباد	۱۶۸۶۹۸	۲	*	*					
۳۰	رماقلی بیگ	۱۶۸۷۰۰	۳	*	*					
۳۱	رمان	۱۶۸۷۰۱	۳	*	*					
۳۲	سالکی	۱۶۸۷۰۴	۳	*	*					
۳۳	سنگوشی	۱۶۸۷۱۱	۳	*	*					
۳۴	شاد آب	۱۶۸۷۱۳	۳	*	*					
۳۵	شادخان	۱۶۸۷۱۴	۳	*	*					
۳۶	شتر بلط	۱۶۸۷۱۹	۴							
۳۷	شقیخ آباد	۱۶۸۷۲۰	۳	*	*					
۳۸	شهرک	۱۶۸۷۲۲	۳	*	*					
۳۹	عبر نجان	۱۶۸۷۲۷	۲	*	*					
۴۰	صغی آباد	۱۶۸۷۲۹	۳	*	*					
۴۱	صنایع قلزی قواکلو	۱۶۸۷۱۰	۱							
۴۲	عبیر آباد کهنه	۱۶۸۷۳۵	۴	*	*					
۴۳	علی آباد	۱۶۸۷۴۰	۳	*	*					
۴۴	علی آباد	۱۶۸۷۳۹	۳	*	*					
۴۵	علی آباد برون	۱۶۸۷۴۱	۲	*	*					
۴۶	علی خاشی	۱۶۸۷۴۲	۳	*	*					
۴۷	فرخ جان	۱۶۸۷۵۰	۲	*	*					
۴۸	فر دوسه و اهی	۱۶۸۷۵۲	۴	*	*					
۴۹	فیض آباد	۱۶۸۷۵۵	۳	*	*					
۵۰	فیض آباد	۱۶۸۷۵۶	۲	*	*					
۵۱	کلاته ابنر اهیم آباد	۱۶۸۷۷۷	۲	*	*					
۵۲	کلاته حبشی	۱۶۸۷۷۸	۲	*	*					
۵۳	کلاته خیر	۱۶۸۷۸۰	۲	*	*					
۵۴	کلاته شویهار	۱۶۸۷۸۲	۲	*	*					
۵۵	کلاته وحدت	۱۶۸۷۸۳	۲	*	*					
۵۶	کلاتی	۱۶۸۷۸۴	۳	*	*					
۵۷	کوشر	۱۶۸۷۸۵	۲	*	*					
۵۸	کوشک	۱۶۸۷۸۶	۲	*	*					
۵۹	کوشک نظر	۱۶۸۷۸۷	۲	*	*					
۶۰	کن قندلفت	۱۶۸۷۸۹	۳	*	*					
۶۱	کنج آباد	۱۶۸۷۹۰	۳	*	*					
۶۲	محمد آباد	۱۶۸۷۹۲	۲	*	*					
۶۳	محمد آباد عابد	۱۶۸۷۹۸	۲	*	*					
۶۴	مسکت آباد	۱۶۸۸۰۰	۳	*	*					
۶۵	منقر آباد	۱۶۸۸۰۱	۳	*	*					

کد نوع راه آبادی: جاده اسفالت ۱، جاده شوسه ۲، جاده خاکی ۳، مالرو ۴، سایر (دیسک و راه آهن یا راه آبی) ۵، نامشخص ۶

نوع راه و فعالیت کشاورزی آبادیهای خالی از سکنه شهرستان شیخا بیور

شماره ردیف	آبادی	کده آبادی	نوع راه آبادی (کده)	فعالیت کشاورزی						
				زراعت	باغداری	دامداری و دامپروری	پرورش طیور	پرورش گاو و گاو شیری	پرورش بز و گوسفند	پرورش ماهی
۱	۲	۳	۴	۵	۶	۷	۸	۹	۱۰	۱۱
۶۶	معین آباد	۱۶۸۸۰۳	۲	*	*					
۶۷	موسی آباد	۱۶۸۸۰۷	۲	*	*					
۶۸	مولوق	۱۶۸۸۰۸	۲	*	*					
۶۹	میر سلیم	۱۶۸۸۱۱	۲	*	*					
۷۰	نجم آباد	۱۶۸۸۱۲	۲	*	*					
۷۱	نظر گاه	۱۶۸۸۱۵	۳	*	*					
۷۱	نوبهار	۱۶۸۸۱۹	۲	*	*					
۷۲	نیم ایستگاه	۱۶۸۸۲۲	۲	*	*					
۷۳	ورتش	۱۶۸۸۲۳	۳	*	*					
۷۴	وقونی	۱۶۸۸۲۴	۲	*	*					
دهستان ریوند										
۱	اشکاه	۱۶۹۰۴۴	۲	*	*					
۲	ارغنه	۱۶۹۰۴۵	۲	*	*					
۳	اله آباد	۱۶۹۰۴۹	۳	*	*					
۴	الهی	۱۶۹۰۵۱	۳	*	*					
۵	سلطان	۱۶۹۰۵۶	۳	*	*					
۶	بیاض برینباد	۱۶۹۰۵۷	۲	*	*					
۷	بدر آباد	۱۶۹۰۵۸	۳	*	*					
۸	جمهوری	۱۶۹۰۶۵	۳	*	*					
۹	چیران	۱۶۹۰۶۶	۳	*	*					
۱۰	حاجی آباد	۱۶۹۰۷۱	۲	*	*					
۱۱	حسن آباد خرابه	۱۶۹۰۷۴	۱	*	*					
۱۲	خمار	۱۶۹۰۸۲	۲	*	*					
۱۳	دالان	۱۶۹۰۸۴	۳	*	*					
۱۴	دشتک	۱۶۹۰۸۷	۳	*	*					
۱۵	دو بیاض	۱۶۹۰۹۰	۲	*	*					
۱۶	ده زرگر	۱۶۹۰۹۵	۲	*	*					
۱۷	ده لاری	۱۶۹۰۹۷	۳	*	*					
۱۸	ده موری	۱۶۹۰۹۸	۳	*	*					
۱۹	دیکان	۱۶۹۱۰۲	۲	*	*					
۲۰	سعد آباد	۱۶۹۱۱۲	۱	*	*					
۲۱	سعد آباد	۱۶۹۱۱۳	۳	*	*					
۲۲	سلطان آباد	۱۶۹۱۱۴	۴	*	*					
۲۳	سیاوش	۱۶۹۱۱۸	۴	*	*					
۲۴	شادابه	۱۶۹۱۲۰	۳	*	*					
۲۵	شایخ	۱۶۹۱۲۴	۲	*	*					
۲۶	شمس آباد	۱۶۹۱۲۷	۱	*	*					
۲۷	عباس آباد	۱۶۹۱۲۶	۴	*	*					
۲۸	علی آباد خوری	۱۶۹۱۴۰	۳	*	*					
۲۹	عین آباد	۱۶۹۱۴۱	۳	*	*					
۳۰	عین علی	۱۶۹۱۴۲	۳	*	*					
۳۱	فتح آباد	۱۶۹۱۴۳	۲	*	*					
۳۲	قره هاد	۱۶۹۱۴۶	۳	*	*					
۳۳	فولاد فروغ	۱۶۹۱۴۷	۳	*	*					
۳۴	فیض آباد	۱۶۹۱۴۹	۳	*	*					

کد نوع راه آبادی، جاده استان (۱)، جاده شوسه (۲)، جاده خاکی (۳)، مارو (۴)، سایر (در اینجا راه آهن یا راه آبی) (۵)، نام مشخص (۶)

نوع راه و فعالیت کشاورزی آبادیهای خالی از سکنه شهرستان شیخاورد

شماره ردیف	آبادی	کد آبادی	نوع راه آبادی (کد)	فعالیت کشاورزی							
				زراعت	باغداری	دامداری و دامپروری	پرورش طیور	پرورش گاو و بز	پرورش زنبورسل	پرورش ماهی	
۱	۲	۳	۴	۵	۶	۷	۸	۹	۱۰	۱۱	
۳۵	کاربیزی	۱۶۹۱۵۵	۴								
۳۶	کمال آباد	۱۶۹۱۵۹	۳								
۳۷	کوسه آباد	۱۶۹۱۶۰	۳								
۳۸	محمد آباد مطلق	۱۶۹۱۶۸	۳	*							
۳۹	محمود آباد بیازه	۱۶۹۱۶۹	۳	*							
۴۰	معین آباد	۱۶۹۱۷۴	۴	*							
۴۱	موسی آباد	۱۶۹۱۷۸	۶	*							
۴۱	مهتاب آباد	۱۶۹۱۷۹	۲	*							
۴۲	مهر آباد	۱۶۹۱۸۰	۳								
۴۳	نسیم ایستگاه	۱۶۹۱۸۶	۳								
۴۴	نشین و گاه بری	۱۶۹۱۸۷	۱								
۴۵	هفت آباد	۱۶۹۱۸۸	۴								
۴۷	هلوله	۱۶۹۱۸۹	۴	*							
	دوستان مازول										
۱	اسامزاده ملیم	۱۶۹۳۴۶	۴		*						
۲	باغ جمشید	۱۶۹۳۴۸	۲		*						
۳	چند آب	۱۶۹۳۵۷	۴		*						
۴	چاه سعیدی	۱۶۹۳۵۸	۳		*						
۵	چاه شماره چهار جمشید	۱۶۹۳۵۹	۳		*						
۶	چاه شماره هفت جمشید	۱۶۹۳۶۰	۳		*						
۷	چاه عمیق عباس آباد	۱۶۹۳۶۱	۳		*						
۸	چنار ان	۱۶۹۳۶۲	۴		*						
۹	چنگیز	۱۶۹۳۶۴	۲		*						
۱۰	در قلعه	۱۶۹۳۷۰	۳		*						
۱۱	در قلعه بیلا	۱۶۹۳۷۱	۴		*						
۱۲	سر آسیاب مظفر	۱۶۹۳۷۶	۲		*						
۱۳	سر رفته	۱۶۹۳۷۷	۴		*						
۱۴	شکر آب	۱۶۹۳۷۸	۴		*						
۱۵	کلاته بیگ	۱۶۹۳۸۶	۴		*						
۱۶	کلاته شیخ	۱۶۹۳۸۸	۴		*						
۱۷	کمر کندل	۱۶۹۳۸۹	۴		*						
۱۸	گچ دره	۱۶۹۳۹۰	۳		*						
۱۹	کند آب	۱۶۹۳۹۲	۳		*						
۲۰	کند آب	۱۶۹۳۹۱	۳		*						
۲۱	معدن گچ باغ کنج	۱۶۹۴۰۰	۲		*						
۲۲	منرزدر	۱۶۹۳۹۲	۴		*						
۲۳	موسی آباد	۱۶۹۳۹۵	۲		*						
۲۴	شمکزار	۱۶۹۳۹۷	۴		*						
۲۵	هلیران	۱۶۹۳۹۸	۴		*						
۲۶	هترستان کشاورزی	۱۶۹۳۹۹	۲		*						
	سایر نقاط ۱										

کد نوع راه آبادی: ۱. جاده اسفالت، ۲. جاده شوسه، ۳. جاده خاکی، ۴. مارود، ۵. سایر (از جمله راه آهین یا راه آبی)، ۵. نامشخص