

۱۳۳۵  
۱۳۴۵  
۱۳۵۵  
۱۳۶۵  
۱۳۷۵  
۱۳۸۵  
۱۳۹۵

## بسمه تعالی

### پیشگفتار

سرشماری عمومی نفوس و مسکن در ایران به موجب قانون، هر ۱۰ سال یکبار توسط مرکز آمار ایران انجام می‌شود. تاکنون چهار سرشماری عمومی نفوس و مسکن در سالهای ۱۳۳۵، ۱۳۴۵، ۱۳۵۵ و ۱۳۶۵ به مرحله اجرا درآمده است. نخستین سرشماری، توسط اداره کل آمار عمومی، و سرشماریهای بعدی، توسط مرکز آمار ایران انجام گرفته است. سرشماری سال ۱۳۶۵، اولین سرشماری در نظام جمهوری اسلامی ایران است که علی‌رغم جنگ تحمیلی، محاصره اقتصادی و مزیقه‌های ناشی از هر یک، به حول و قوه الهی مطابق برنامه پیش‌بینی شده به نحو مطلوب به انجام رسید. سرشماری عمومی نفوس و مسکن، مناسبترین ابزار برنامه‌ریزیهای توسعه اجتماعی، اقتصادی و فرهنگی در کشور است که با ارائه آمار و اطلاعات درست، رهنمودهای لازم برای رسیدن به اهداف برنامه‌ریزیهای کوتاه‌مدت، میان‌مدت و بلندمدت را در اختیار سیاست‌گزاران، مسئولان و برنامه‌ریزان کشور قرار می‌دهد.

وسعت و عظمت کار سرشماری، مرکز آمار ایران را بر آن داشت که از نیمه دوم سال ۱۳۶۱ با برنامه‌ریزیهای دقیق، فعالیت مستمر و پیگیری را برای تهیه مقدمات سرشماری عمومی نفوس و مسکن آغاز کند. اولین قدم در این زمینه، شناخت نیازهای اساسی دستگاههای مسئول کشور بود که بر آن اساس، طرح مقدماتی سرشماری تهیه شد و به طور آزمایشی در مناطق شهری و روستایی سه شهرستان آستانه شرفیه از استان گیلان، سراوان از استان سیستان و بلوچستان و شادگان از استان خوزستان و نیز در چند حوزه نمونه در هر یک از استانهای دیگر به مرحله اجرا درآمد. با استفاده از نتایج حاصل از آزمایش سرشماری، پرسشنامه‌ها، فرمها و دستورالعملهای فنی و اجرایی مورد تجدید نظر قرار گرفت و بر آن اساس، طرح نهایی سرشماری تهیه و آماده اجرا شد. عملیات اجرایی سرشماری به طور همزمان در تمام نقاط کشور از تاریخ ۱۶ تا ۳۰ مهرماه سال ۱۳۶۵ انجام شد. در این مرحله، سازمان برنامه و بودجه استانها، مراکز تربیت معلم و سایر سازمانها و موسسات دولتی و همچنین نهادهای انقلاب اسلامی، همکاریهای ارزنده‌ای با مرکز آمار ایران داشتند و مردم فداکار ایران نیز با همیاری و مساعدت خود، امکان اجرای موفقیت آمیز سرشماری را فراهم آوردند.

پرسشنامه‌هایی که در جریان اجرای سرشماری تکمیل شده است، حجم عظیمی از اطلاعات آماری را در بر دارد که در جداول متعدد، برای هر یک از سطوح جغرافیایی، قابل استخراج و ارائه است. برخی از این اطلاعات در قالب نشریات نتایج سرشماری ارائه می‌شود و سایر اطلاعات در صورت نیاز و برحسب مورد، در اختیار استفاده‌کنندگان قرار خواهد گرفت.

۱۳۸۵  
۱۳۷۵  
۱۳۶۵

فرهنگ آبادیهای شهرستان ، یکی از مجموعه نشریات نتایج سرشماری عمومی نفوس و مسکن است که در ۱۹۵ جلد برای ۱۹۵ شهرستان ( بر اساس تقسیمات کشوری در زمان سرشماری ) منتشر می شود . در هر یک از این نشریات ، ۳۹ خصوصیت عمده جمعیتی ، اجتماعی ، اقتصادی و فرهنگی برای هر یک از آبادیهای دارای سکنه و نیز جدولی در مورد آبادیهای خالی از سکنه شهرستان به تفکیک بخش و دهستان ارائه شده است . همچنین این نشریات شامل نقشه کشور ( که نشان دهنده موقعیت شهرستان در داخل استان است ) ، نقشه شهرستان ( به تفکیک بخش و دهستان ، و موقعیت مراکز بخش ، نقاط شهری و آبادیهای دارای ۲۰۰۰ نفر جمعیت و بیشتر ) و نقشه‌های مربوط به بخش یا بخشهای شهرستان ( به تفکیک دهستان و آبادیهای دارای ۲۰ خانوار و بیشتر ) است .

لازم به یادآوری است ، نقشه شهرستانها که موقعیت کلیه آبادیها ( دارای سکنه و خالی از سکنه ) روی آن مشخص شده ، در مرکز آمار ایران موجود و قابل ارائه به استفاده‌کنندگان است .

امید است این مجموعه از نشریات نتایج سرشماری بتواند اطلاعات لازم برای شناخت اوضاع اجتماعی و اقتصادی آبادیهای کشور را در اختیار تصمیم‌گیران ، برنامه‌ریزان و پژوهشگران قرار دهد .

مرکز آمار ایران

فهرست مندرجات فرهنگ آبادیهای شهرستان اردستان

<u>عنوان</u>	<u>صفحه</u>
تعاریف و مفاهیم مورد استفاده در سرشماری عمومی نفوس و مسکن سال ۱۳۶۵ (ویژه فرهنگ آبادیها)	
جمعیت (جامعه مورد سرشماری) .....	یک
خانوار .....	یک
اقامتگاه معمولی .....	دو
شهر (نقطه شهری) .....	دو
آبادی (نقطه روستایی) .....	دو
جمعیت ساکن در نقاط شهری .....	دو
جمعیت ساکن در نقاط روستایی .....	دو
سن .....	دو
مهاجران وارد شده .....	دو
محل تولد .....	دو
باسواد .....	دو
کار .....	سه
وضع فعالیت در ۷ روز گذشته .....	سه
مفاهیم به کار رفته در این نشریه	
نسبت جنسی .....	چهار
گروههای عمده سنی .....	چهار
نسبت باسوادی .....	چهار
ویژگیهای عمده نقاط روستایی شهرستان	
جمعیت .....	۱
خانوار .....	۲
مهاجرت .....	۲
سواد .....	۴
وضع فعالیت .....	۵
نقشه تقسیمات کشوری جمهوری اسلامی ایران به تفکیک استان : ۱۳۶۵ .....	۶
نقشه شهرستان به تفکیک بخش و دهستان .....	۷

- نقشه روستایی بخش مرکزی شهرستان اردستان از استان اصفهان (دهستانهای علیا (حومه) وبرزاوند)..... ۸
- نقشه روستایی بخش مرکزی شهرستان اردستان از استان اصفهان (دهستان زواره (ریگستان) ) ..... ۹
- نقشه روستایی بخش مرکزی شهرستان اردستان از استان اصفهان (دهستانهای گرمسیر وسفلی)..... ۱۰

جداول

- خصوصیات اجتماعی - اقتصادی آبادیهای دارای سکنه شهرستان ..... ۱۲
- نوع راه و فعالیت کشاورزی آبادیهای خالی از سکنه شهرستان ..... ۲۶

پیوستها

فرم ۳ - ( پرسشنامه آبادی )

فهرست مجموعه نشریات فرهنگ آبادیهای کشور براساس نتایج سرشماری عمومی نفوس و مسکن سال ۱۳۶۵

HA  
1398  
1398  
1398  
1398  
1398

## تعاریف و مفاهیم مورد استفاده در سرشماری عمومی نفوس و مسکن سال ۱۳۶۵ (ویژه فرهنگ آبادیها)

### جمعیت (جامعه مورد سرشماری)

اعضای همه خانوارهای معمولی ساکن و دستجمعی که اقامتگاه معمولی آنان در زمان سرشماری در ایران قرار دارد و نیز اعضای کلیه خانوارهای معمولی غیر ساکن کشور، جامعه مورد سرشماری را تشکیل می‌دهند. اعضای هیئتهای سیاسی و سفارتخانه‌های خارجی در ایران و افراد خانواده آنان جزو جامعه مورد سرشماری محسوب نمی‌شوند، اما ایرانیان عضو هیئتهای سیاسی و سفارتخانه‌های ایران در خارج از کشور و افراد خانواده آنان، جزو جامعه مورد سرشماری به حساب می‌آیند.

### خانوار

خانوار از چند نفر تشکیل می‌شود که با هم در یک اقامتگاه زندگی می‌کنند، با یکدیگر هم‌خرج هستند و معمولاً "با هم غذا می‌خورند". فردی که به تنهایی زندگی می‌کند نیز، خانوار تلقی می‌شود.  
خانوار معمولی: خانوار با تعریف فوق، اکثر افراد کشور را در بر می‌گیرد و به همین دلیل این‌گونه خانوارها، "خانوار معمولی" نیز نامیده می‌شود.

خانوار معمولی ساکن: خانواری که در اقامتگاه ثابت سکونت دارد، "خانوار معمولی ساکن" نامیده می‌شود.

خانوار معمولی غیر ساکن: خانواری که در زمان سرشماری در اقامتگاه ثابتی سکونت ندارد، "خانوار معمولی غیر ساکن" نامیده می‌شود. این دسته از خانوارها شامل سه گروه زیر است:

- ۱- خانوارهایی که در زمان سرشماری در کوچ به سر می‌برند و یا در خارج شهرها و آبادیها در زیر چادر زندگی می‌کنند.
  - ۲- خانوارهایی که در محل زندگی ثابتی زندگی نمی‌کنند و به‌طور مداوم محل زندگی خود را تغییر می‌دهند، مانند کولیها.
  - ۳- خانوارهایی که محل زندگی مشخص ندارند و شبها معمولاً "در پارکها، خرابه‌ها، زیرپلها و ... بیتوته می‌کنند.
- خانوار دستجمعی: مجموعه افرادی که به دلیل داشتن هدف یا ویژگیهای مشترک مانند تحصیل، بیماری روانی و ... با هم در یک موسسه از قبیل خوابگاه دانشجویی، آسایشگاه روانی و ... زندگی می‌کنند، یک خانوار دستجمعی به حساب می‌آیند. در این سرشماری، افرادی که در ندامتگاهها، بازداشتگاهها و مراکز مشابه نگهداری می‌شوند و نیز افرادی که در سربازخانه‌ها، پادگانها، پاسگاهها، پایگاهها، یا اردوگاههای نظامی و انتظامی به‌طور جمعی به سر می‌برند و همچنین دانش‌آموزان و دانشجویان موسسات آموزشی نیروهای نظامی و انتظامی، به عنوان اعضای خانوار دستجمعی مورد سرشماری قرار نمی‌گیرند. این‌گونه افراد همراه با سایر اعضای خانوار معمولی خود سرشماری می‌شوند.

1398

## اقامتگاه معمولی

اقامتگاه معمولی خانوار، محلی است که خانوار در زمان سرشماری در آنجا زندگی می‌کند، مشروط بر اینکه اقامتگاه دیگری نداشته باشد. اقامتگاه معمولی خانواری که در زمان سرشماری بیش از یک اقامتگاه دارد، محلی است که بیشترین مدت سال را در آنجا به سر می‌برد.

## شهر (نقطه شهری)

منظور از شهر، هر یک از نقاطی است که دارای شهرداری باشد.

## آبادی (نقطه روستایی)

آبادی به مجموعه یک یا چند مکان و اراضی به هم پیوسته (اعم از کشاورزی و غیرکشاورزی) گفته می‌شود که خارج از محدوده شهرها واقع شده و دارای محدوده ثبتی یا عرفی مستقل باشد. اگر آبادی در زمان سرشماری، محل سکونت خانوار یا خانوارهایی باشد، "دارای سکنه" و در غیر این صورت، "خالی از سکنه" تلقی می‌شود.

## جمعیت ساکن در نقاط شهری

منظور از جمعیت ساکن در نقاط شهری در هر یک از محدوده‌های بخش، شهرستان، استان یا کشور، جمعیت کلیه شهرهایی است که در همان محدوده قرار دارد و جمعیت هر شهر عبارت است از مجموع تعداد اعضای همه خانوارهای معمولی ساکن و دستجمعی که اقامتگاه معمولی آنها در زمان سرشماری در آن شهر واقع است.

## جمعیت ساکن در نقاط روستایی

منظور از جمعیت ساکن در نقاط روستایی در هر یک از محدوده‌های دهستان، بخش، شهرستان، استان یا کشور، جمعیت کلیه آبادیهایی است که در همان محدوده قرار دارد و جمعیت هر آبادی عبارت است از مجموع تعداد اعضای همه خانوارهای معمولی ساکن و دستجمعی که اقامتگاه معمولی آنها در زمان سرشماری در آن آبادی واقع است.

## سن

منظور از سن، تعداد سالهای کاملی است که از زمان تولد فرد گذشته است.

## مهاجران وارد شده

در هر شهر یا آبادی، آن دسته از اعضای خانوارهای معمولی ساکن و دستجمعی که متولد آنجا نباشند، مهاجر شناخته می‌شوند.

## محل تولد

منظور از محل تولد، آبادی یا شهری است که در زمان تولد فرد، اقامتگاه معمولی مادر او بوده است.

## باسواد

کسانی که می‌توانند به فارسی یا هر زبان دیگری متن ساده‌ای را بخوانند و بنویسند، خواه مدرک رسمی داشته یا نداشته باشند، باسواد تلقی می‌شوند. همه محصلان از جمله نوآموزان سال اول ابتدایی و سوادآموزان نهضت سوادآموزی نیز باسواد به حساب می‌آیند.

کار، هر فعالیت فکری یا بدنی است که قانوناً " مجاز باشد و به منظور کسب درآمد ( نقدی، غیرنقدی) صورت گیرد .

#### وضع فعالیت در ۷ روز گذشته

در این سرشماری، وضع فعالیت افراد در ۷ روز پیش از مراجعه مامور سرشماری مورد نظر است. هر یک از افراد از این نظر و با توجه به تعریف کار، در یکی از گروههای زیر قرار میگیرند:

شاغل؛ افراد زیر شاغل به حساب میآیند:

— کسانی که دارای شغلی هستند، اعم از اینکه در ۷ روز پیش از مراجعه مامور سرشماری کار کرده و یا به عللی از قبیل مرخصی، بیماری، تعطیل موقت محل کار و... کار نکرده‌اند و پس از رفع علت به کار خود ادامه خواهند داد.

— کسانی که شغل مستمر نداشته ولی در ۷ روز پیش از مراجعه مامور سرشماری، حداقل دو روز کار کرده‌اند.

— کسانی که تحت عنوان کارآموز در ۷ روز پیش از مراجعه مامور سرشماری به کار اشتغال داشته‌اند.

— کسانی که دارای شغلی هستند، ولی در ۷ روز پیش از مراجعه مامور سرشماری به کار اشتغال داشته‌اند.

(بیکاران فصلی)، مشروط بر آنکه در جستجوی کار دیگری هم نباشند.

— افرادی که به انجام خدمت وظیفه عمومی مشغول هستند.

— کسانی که در حال گذراندن دوره‌های آموزشی در دانشکده‌ها و آموزشگاههای مربوط به نیروهای نظامی و انتظامی هستند.

بیکار (جویای کار): کسانی که شاغل به حساب نمی‌آیند و در ۷ روز پیش از مراجعه مامور سرشماری در جستجوی کار بوده‌اند، بیکار (جویای کار) تلقی می‌شوند.

محصل: کسانی که شاغل، بیکار (جویای کار) محسوب نمی‌شوند و در ۷ روز پیش از مراجعه مامور سرشماری در حال تحصیل بوده‌اند، محصل به حساب می‌آیند.

خانه‌دار: خانه‌دار به کسانی گفته می‌شود که شاغل، بیکار (جویای کار) و محصل به حساب نمی‌آیند و بنا بر اظهار پاسخگو، در ۷ روز پیش از مراجعه مامور سرشماری به خانه‌داری مشغول بوده‌اند.

دارای درآمد بدون کار: کسانی که شاغل، بیکار (جویای کار) محصل و خانه‌دار محسوب نمی‌شوند و درآمدهای مستمری مانند حقوق بازنشستگی، حقوق وظیفه، درآمد املاک و مستغلات، سود سهام و... دارند، دارای درآمد بدون کار محسوب می‌شوند.

سایر: کسانی که از نظر وضع فعالیت در ۷ روز پیش از مراجعه مامور سرشماری، در هیچ یک از گروههای بالا قابل طبقه‌بندی نیستند، در گروه سایر قرار می‌گیرند.

## مفاهیم به کار رفته در این نشریه

### نسبت جنسی

نسبت تعداد مردان به زنان یا زنان به مردان ، نسبت جنسی نامیده می‌شود . معمولاً " در این مورد نسبت تعداد مردان به زنان را محاسبه می‌کنند و به صورت درصد ارائه می‌دهند . یعنی اگر  $M$  تعداد مردان و  $F$  تعداد زنان در یک منطقه جغرافیایی باشد ، نسبت جنسی در آن منطقه عبارت خواهد بود از :

$$\text{نسبت جنسی} = \frac{M}{F} \times 100$$

### گروههای عمده سنی

در مجموعه نشریات نتایج سرشماری عمومی نفوس و مسکن سال ۱۳۶۵ ، علاوه بر سنین منفرد و گروههای سنی منظم (۵ ساله و ۱۰ ساله) ، طبقه‌بندی سنی دیگری نیز برای جمعیت در نظر گرفته شده است که هر طبقه آن ، یک گروه عمده سنی نامیده می‌شود و عبارت است از :

افراد ۱ - ۵ ساله : نوپاگان

افراد ۶ - ۱۰ ساله : کودکان

افراد ۱۱ - ۱۴ ساله : نوجوانان

افراد ۱۵ - ۲۴ ساله : جوانان

افراد ۲۵ - ۶۴ ساله : میانسالان

افراد ۶۵ ساله و بیشتر : بزرگسالان

افرادی که سن آنان معلوم نبوده و یا امکان انتساب آنان به یکی از گروههای سنی وجود نداشته است ، در گروه " سن نامشخص" منظور شده است .

### نسبت باسوادی

این نسبت در هر جامعه از تقسیم تعداد افراد با سواد در یک سن یا گروه سنی معین به جمعیت آن سن یا گروه سنی به دست می‌آید و معمولاً " به صورت " درصد " بیان می‌شود .



ویزگیهای عمده نقاط روستایی شهرستان اردستان

اردستان یکی از شهرستانهای استان اصفهان است که در شمال این استان واقع شده و مرکز آن شهر اردستان است . این شهرستان دارای ۲ شهر اردستان و زواره است . همچنین شهرستان اردستان به ۱ بخش شامل ۵ دهستان تقسیم شده و متشکل از ۲۹۳ آبادی دارای سکنه و ۳۹۴ آبادی خالی از سکنه است .

جمعیت

در سرشماری عمومی نفوس و مسکن مهرماه ۱۳۶۵ ، شهرستان اردستان دارای ۵۱۸۸۸ نفر جمعیت بوده است . از این تعداد ، ۱۹۵۸۸ نفر ساکن در نقاط شهری و ۳۲۳۰۰ نفر ساکن در نقاط روستایی بودمانند .

جدول ۱- تعداد آبادیهای دارای سکنه شهرستان بر حسب بخش ، به تفکیک طبقات عمیتی

بخش	جمع	۱ تا ۲۴ نفر	۲۵ تا ۴۹ نفر	۵۰ تا ۹۹ نفر	۱۰۰ تا ۲۴۹ نفر	۲۵۰ تا ۴۹۹ نفر	۵۰۰ تا ۹۹۹ نفر	۱۰۰۰ تا ۲۴۹۹ نفر	۲۵۰۰ تا ۴۹۹۹ نفر	۵۰۰۰ نفر و بیشتر
شهرستان اردستان	۲۹۲	۱۴۲	۴۹	۲۵	۲۹	۱۶	۵	۶	۱	۰
مرکزی	۲۹۲	۱۴۲	۴۹	۲۵	۲۹	۱۶	۵	۶	۱	۰

از جمعیت نقاط روستایی این شهرستان ، ۱۶۱۶۰ نفر را مردان و ۱۶۱۴۰ نفر را زنان تشکیل می‌دهد . نسبت جنسی در این جمعیت نشان می‌دهد که در مقابل هر ۱۰۰ نفر زن ، ۱۰۰ نفر مرد وجود دارد . این نسبت در بین اطفال کمتر از یکساله ۱۰۰ و در بین افراد ۶۵ ساله و بیشتر ۱۰۳ است . پایینترین نسبت جنسی به گروه سنی میانسالان ( ۲۵ - ۶۴ ساله ) و بالاترین نسبت ، به گروه سنی جوانان ( ۱۵ - ۲۴ ساله ) تعلق دارد .

جدول ۲: جمعیت نقاط روستایی شهرستان بر حسب بخش و گروه‌های عمده سنی، به تفکیک جنس

نسبت جنسی	زن	مرد	مردوزن		گروه‌های عمده سنی
			درصد	تعداد	
۱۰۰	۱۶۱۴۰	۱۶۱۶۰	۱۰۰/۱۰۰	۲۲۳۰۰	شهرستان اردستان
۱۰۰	۳۸۱	۳۸۱	۲/۳۶	۷۶۲	اطفال/کمتر از یکساله/
۱۰۵	۲۳۵۶	۲۴۷۹	۱۴/۹۷	۴۸۳۵	نوباوگان/۱-۵ساله/
۱۰۶	۲۱۶۱	۲۲۹۶	۱۳/۸۰	۴۴۵۷	کودکان/۶-۱۰ساله/
۱۰۹	۱۶۴۵	۱۷۸۷	۱۰/۶۳	۳۴۳۲	نوجوانان/۱۱-۱۴ساله/
۱۱۳	۲۸۱۷	۳۱۹۶	۱۸/۶۲	۶۰۱۳	جوانان/۱۵-۲۴ساله/
۸۶	۵۵۷۸	۴۷۷۵	۲۲/۰۵	۱۰۳۵۳	میانسالان/۲۵-۶۴ساله/
۱۰۳	۱۱۹۹	۱۲۳۹	۷/۵۵	۲۴۳۸	بزرگسالان/۶۵ساله و بیشتر/
*	۳	۷	۰/۰۳	۱۰	نامشخص
۱۰۰	۱۶۱۴۰	۱۶۱۶۰	۱۰۰/۱۰۰	۲۲۳۰۰	بخش مرکزی
۱۰۰	۳۸۱	۳۸۱	۲/۳۶	۷۶۲	اطفال/کمتر از یکساله/
۱۰۵	۲۳۵۶	۲۴۷۹	۱۴/۹۷	۴۸۳۵	نوباوگان/۱-۵ساله/
۱۰۶	۲۱۶۱	۲۲۹۶	۱۳/۸۰	۴۴۵۷	کودکان/۶-۱۰ساله/
۱۰۹	۱۶۴۵	۱۷۸۷	۱۰/۶۳	۳۴۳۲	نوجوانان/۱۱-۱۴ساله/
۱۱۳	۲۸۱۷	۳۱۹۶	۱۸/۶۲	۶۰۱۳	جوانان/۱۵-۲۴ساله/
۸۶	۵۵۷۸	۴۷۷۵	۲۲/۰۵	۱۰۳۵۳	میانسالان/۲۵-۶۴ساله/
۱۰۳	۱۱۹۹	۱۲۳۹	۷/۵۵	۲۴۳۸	بزرگسالان/۶۵ساله و بیشتر/
*	۳	۷	۰/۰۳	۱۰	نامشخص

\* محاسبه مفهوم ندارد.

خانوار

در سرشماری مهرماه ۱۳۶۵، شهرستان اردستان دارای ۱۱۶۷۸ خانوار بوده است. از این تعداد، ۴۴۴۵ خانوار ساکن در نقاط شهری و ۷۲۳۳ خانوار ساکن در نقاط روستایی بودماند.

جدول ۳- تعداد آبادیهایی دارای سکنه شهرستان بر حسب بخش، به تفکیک گروه بندی تعداد خانوار

بخش	جمع	۱ تا ۴ خانوار	۵ تا ۹ خانوار	۱۰ تا ۱۹ خانوار	۲۰ تا ۲۹ خانوار	۳۰ تا ۴۹ خانوار	۵۰ تا ۹۹ خانوار	۱۰۰ تا ۱۹۹ خانوار	۲۰۰ تا ۴۹۹ خانوار	۵۰۰ تا ۹۹۹ خانوار	۱۰۰۰ خانوار و بیشتر
شهرستان اردستان	۲۹۲۳	۱۲۸	۴۷	۴۶	۴۲	۱۶	۵	۸	۱	۰	
مرکزی	۲۹۲۳	۱۲۸	۴۷	۴۶	۴۲	۱۶	۵	۸	۱	۰	

متوسط تعداد افراد در خانوارهای معمولی ساکن نقاط روستایی این شهرستان، ۴/۵ نفر است. بیشترین تعداد خانوار، مربوط به خانوارهای ۲ نفره و کمترین آن مربوط به خانوارهای ۱۰ نفره و بیشتر است.

جدول ۴- خانوارهای معمولی ساکن نقاط روستایی شهرستان بر حسب بخش، به تفکیک تعداد افراد در خانوار

بخش	جمع	۱ نفر	۲ نفر	۳ نفر	۴ نفر	۵ نفر	۶ نفر	۷ نفر	۸ نفر	۹ نفر	۱۰ نفر و بیشتر
شهرستان اردستان	۷۲۳۳	۹۶۱	۱۲۷۷	۸۴۷	۸۰۰	۸۴۶	۷۷۱	۶۴۶	۵۲۲	۲۹۲	۲۷۰
بخش مرکزی	۷۲۳۳	۹۶۱	۱۲۷۷	۸۴۷	۸۰۰	۸۴۶	۷۷۱	۶۴۶	۵۲۲	۲۹۲	۲۷۰

مهاجرت

در سرشماری عمومی نفوس و مسکن مهرماه ۱۳۶۵، ۹۳/۷ درصد از جمعیت نقاط روستایی شهرستان اردستان در همان آبادی که در زمان سرشماری اقامت داشتند متولد شده اند. مقایسه محل تولد افراد با محلی که در زمان سرشماری در آنجا اقامت داشتند نشان میدهد که ۴/۱ درصد جمعیت نقاط روستایی این شهرستان از آبادی به آبادی و ۱/۴ درصد از شهر به آبادی، در طول زندگی شان مهاجرت کرده اند.

(۱) شامل ۱ خانوار دستجمعی و ۷۲۳۳ خانوار معمولی ساکن است.

### جدول ۵- جمعیت نقاط روستایی شهرستان برنج گروههای عمده شغلی، به تفکیک محل تولد

انبارشده	محل تولد در جای دیگر			محل تولد در این استان	جمع	گروههای عمده شغلی
	خارج از کشور	شهر	آبادی			
۱۶۳	۹۸	۴۴۷	۱۲۳۶	۲۰۲۵۶	۲۲۳۰۰	شهرستان اردستان
۵	۱	۱	۲	۷۵۳	۷۶۲	اطفال / کمتر از یکساله /
۳۹	۱۲	۵۵	۶۸	۴۶۶۱	۴۸۳۵	نوجوانان / ۱-۵ ساله /
۳۱	۷	۸۸	۱۲۲	۴۲۰۹	۴۴۵۷	کودکان / ۶-۱۰ ساله /
۱۵	۵	۷۳	۱۰۲	۳۲۳۷	۳۴۳۲	نوجوانان / ۱۱-۱۴ ساله /
۲۵	۲۵	۹۶	۲۳۲	۵۶۲۵	۶۰۱۲	جوانان / ۱۵-۲۴ ساله /
۴۱	۲۸	۱۲۱	۶۹۲	۹۴۶۱	۱۰۳۵۳	میانسالان / ۲۵-۶۴ ساله /
۷	۰	۱۳	۱۱۸	۲۳۰۰	۲۴۳۸	بزرگسالان / ۶۵ ساله و بیشتر /
۰	۰	۰	۰	۱۰	۱۰	نامشخص

سواد

در سرشماری مهرماه ۱۳۶۵ شهرستان اردستان ، از ۲۶۷۰۳ نفر جمعیت ۶ ساله و بیشتر نقاط روستایی این شهرستان ، ۵۸/۵ درصد باسواد بودمانند . نسبت باسوادی در این جمعیت برای مردان ، ۶۸/۵ درصد و برای زنان ، ۲۸/۵ درصد بوده است . این نسبت باسوادی برای افراد لازمالتعلیم ( ۶-۱۴ ساله ) ، ۹۴/۴ درصد و برای افراد ۱۵ ساله و بیشتر ، ۴۲/۷ درصد بوده است .

### جدول ۶- درصد باسوادان بی سوادان در جمعیت ۶ ساله و بیشتر نقاط روستایی شهرستان برنج بخش گروههای عمده شغلی به تفکیک جنس

انبارشده	بی سواد		باسواد		جمع	گروههای عمده شغلی
	زن	مرد	زن	مرد		
۰/۱۸	۵۱/۷۹	۳۱/۸۶	۴۸/۰۲	۶۷/۹۸	۱۰۰/۰۰	شهرستان اردستان
۰/۵۶	۶/۱۵	۳/۰۱	۹۳/۱۵	۹۶/۵۶	۱۰۰/۰۰	کودکان / ۶-۱۰ ساله /
۰/۱۵	۸/۷۵	۳/۴۷	۹۱/۱۲	۹۶/۳۶	۱۰۰/۰۰	نوجوانان / ۱۱-۱۴ ساله /
۰/۰۷	۲۲/۱۹	۶/۵۱	۷۷/۷۸	۹۳/۴۰	۱۰۰/۰۰	جوانان / ۱۵-۲۴ ساله /
۰/۰۸	۸۷/۰۰	۵۸/۷۴	۱۲/۹۳	۴۱/۱۷	۱۰۰/۰۰	میانسالان / ۲۵-۶۴ ساله /
۰/۲۱	۹۸/۷۵	۸۷/۸۱	۰/۹۲	۱۲/۱۱	۱۰۰/۰۰	بزرگسالان / ۶۵ ساله و بیشتر /
۰/۱۸	۵۱/۷۹	۳۱/۸۶	۴۸/۰۲	۶۷/۹۸	۱۰۰/۰۰	بخش مرکزی
۰/۵۶	۶/۱۵	۳/۰۱	۹۳/۱۵	۹۶/۵۶	۱۰۰/۰۰	کودکان / ۶-۱۰ ساله /
۰/۱۵	۸/۷۵	۳/۴۷	۹۱/۱۲	۹۶/۳۶	۱۰۰/۰۰	نوجوانان / ۱۱-۱۴ ساله /
۰/۰۷	۲۲/۱۹	۶/۵۱	۷۷/۷۸	۹۳/۴۰	۱۰۰/۰۰	جوانان / ۱۵-۲۴ ساله /
۰/۰۸	۸۷/۰۰	۵۸/۷۴	۱۲/۹۳	۴۱/۱۷	۱۰۰/۰۰	میانسالان / ۲۵-۶۴ ساله /
۰/۲۱	۹۸/۷۵	۸۷/۸۱	۰/۹۲	۱۲/۱۱	۱۰۰/۰۰	بزرگسالان / ۶۵ ساله و بیشتر /

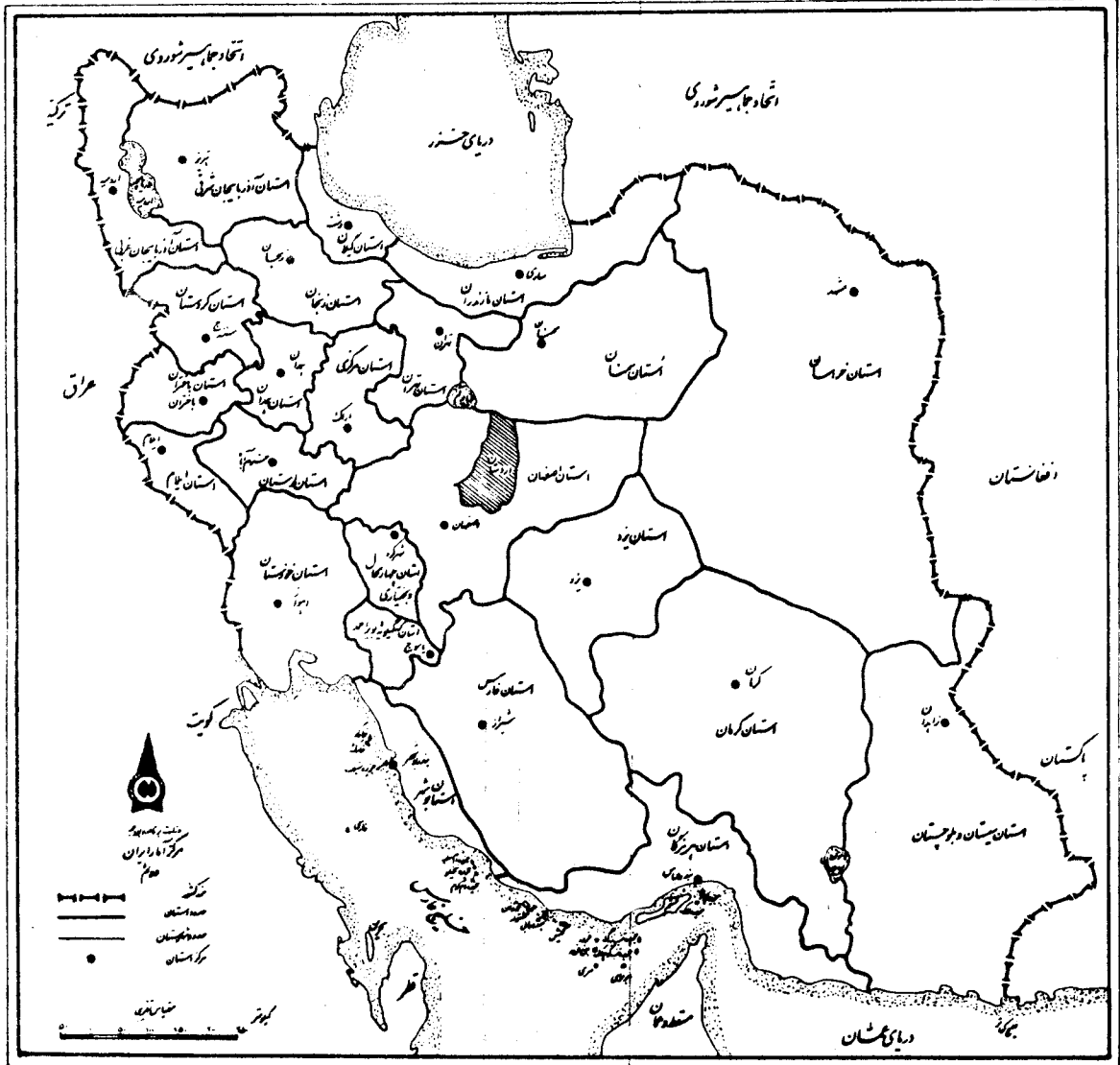
وضع فعالیت

در سرشماری مهرماه ۱۳۶۵ ، ۴۱/۱ درصد جمعیت ۱۰ ساله و بیشتر نقاط روستایی شهرستان اردستان را افراد شاغل و بیکار ( جویای کار ) تشکیل می‌دهند . نسبت افراد شاغل به جمعیت ۱۰ ساله و بیشتر در نقاط روستایی این شهرستان ۳۷/۷ درصد بوده است . این نسبت برای مردان ۶۲/۳ درصد و برای زنان ۱۳/۶ درصد بوده است .

جدول ۲- جمعیت ۱۰ ساله و بیشتر نقاط روستایی شهرستان بر حسب بخش و وضع فعالیت ، به تفکیک جنس

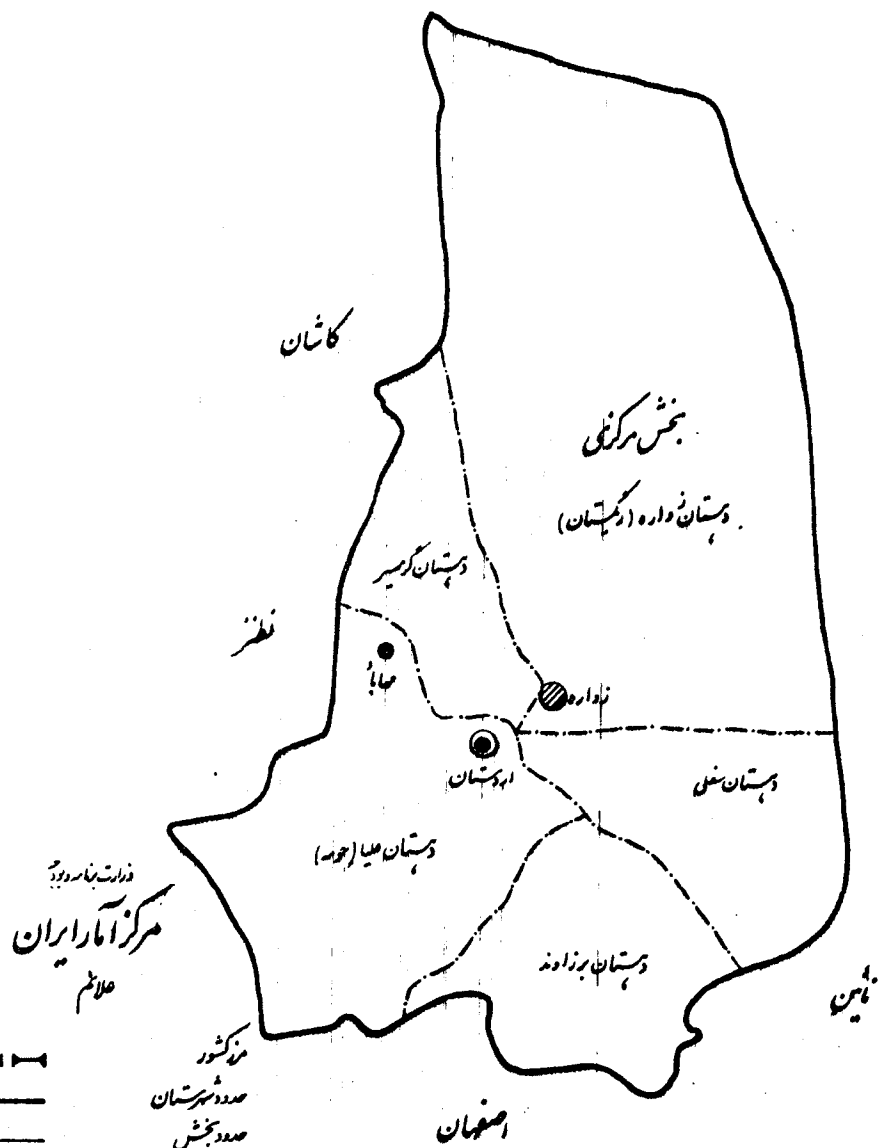
وضع فعالیت	مرد		مرد زن		وضع فعالیت	
	تعداد	درصد	تعداد	درصد		
شهرستان اردستان	۲۳۱۳۵	۱۰۰/۰۰	۱۱۴۵۲	۱۰۰/۰۰	۱۱۶۸۳	۱۰۰/۰۰
شاغل	۸۷۱۳	۳۷/۶۶	۷۱۳۰	۶۲/۲۶	۱۵۸۳	۱۳/۵۵
بیکار / جویای کار /	۸۰۵	۳/۴۸	۶۲۷	۵/۴۸	۱۷۸	۱/۵۲
مدرسه	۴۲۳۵	۱۸/۳۱	۲۸۵۹	۲۴/۹۷	۱۳۷۶	۱۱/۷۸
خانه دار	۷۴۰۴	۳۲/۰۰	۴۵	۰/۳۹	۷۳۵۹	۶۳/۹۹
دار ای در آمد بدون کار	۵۶۹	۲/۴۶	۲۶۶	۲/۳۲	۳۰۳	۲/۵۹
سایر	۱۳۵۷	۵/۸۷	۵۱۲	۴/۴۷	۸۴۵	۷/۲۳
اظهار نشده	۵۲	۰/۲۲	۱۳	۰/۱۱	۳۹	۰/۳۳
بخش مرکزی	۲۳۱۳۵	۱۰۰/۰۰	۱۱۴۵۲	۱۰۰/۰۰	۱۱۶۸۳	۱۰۰/۰۰
شاغل	۸۷۱۳	۳۷/۶۶	۷۱۳۰	۶۲/۲۶	۱۵۸۳	۱۳/۵۵
بیکار / جویای کار /	۸۰۵	۳/۴۸	۶۲۷	۵/۴۸	۱۷۸	۱/۵۲
مدرسه	۴۲۳۵	۱۸/۳۱	۲۸۵۹	۲۴/۹۷	۱۳۷۶	۱۱/۷۸
خانه دار	۷۴۰۴	۳۲/۰۰	۴۵	۰/۳۹	۷۳۵۹	۶۳/۹۹
دار ای در آمد بدون کار	۵۶۹	۲/۴۶	۲۶۶	۲/۳۲	۳۰۳	۲/۵۹
سایر	۱۳۵۷	۵/۸۷	۵۱۲	۴/۴۷	۸۴۵	۷/۲۳
اظهار نشده	۵۲	۰/۲۲	۱۳	۰/۱۱	۳۹	۰/۳۳

نقشه تقسیمات کشوری جمهوری اسلامی ایران به تفکیک استان، ۱۳۶۵




# نقشه شهرستان اردستان به تفکیک بخش و دهستان

شماره نوبی هر ماه سال ۱۳۶۵

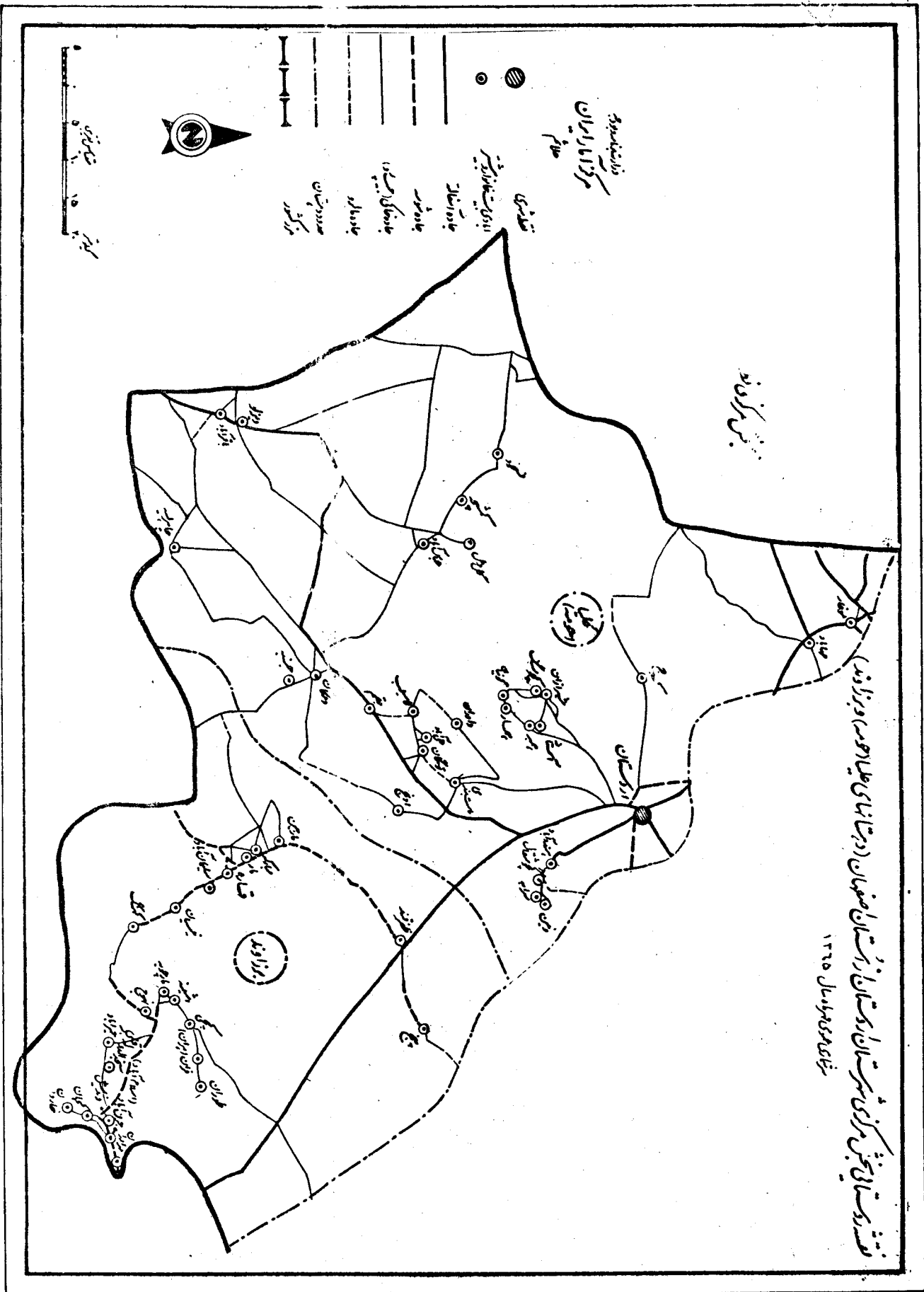


وزارت معادن و صنایع  
مرکز آمار ایران  
علام


- — — — — مرز کشور
- — — — — مرز شهرستان
- — — — — مرز بخش
- — — — — مرز دهستان
- مرکز شهرستان
- نقشه شهری
- مرکز بخش (نقشه شهری)
- مرکز بخش (نقشه دولتی) به جهت ...
- مرکز بخش (نقشه دولتی) به جهت ...
- آبادی دارای ...



نقشه روستاهای بخش مرکزی شهرستان اراک در استان مرکزی (در دستا بنای طیای اوکس) و برزاند  
 خرداد ماه ۱۳۲۵



- دانشنامه
- مرکز اراک
- حکومت
- قطعی
- بندی است
- جاده اصلی
- جاده فرعی
- جاده کلاسیک
- جاده مدرن
- حدود استان
- مرکز





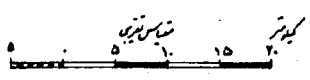
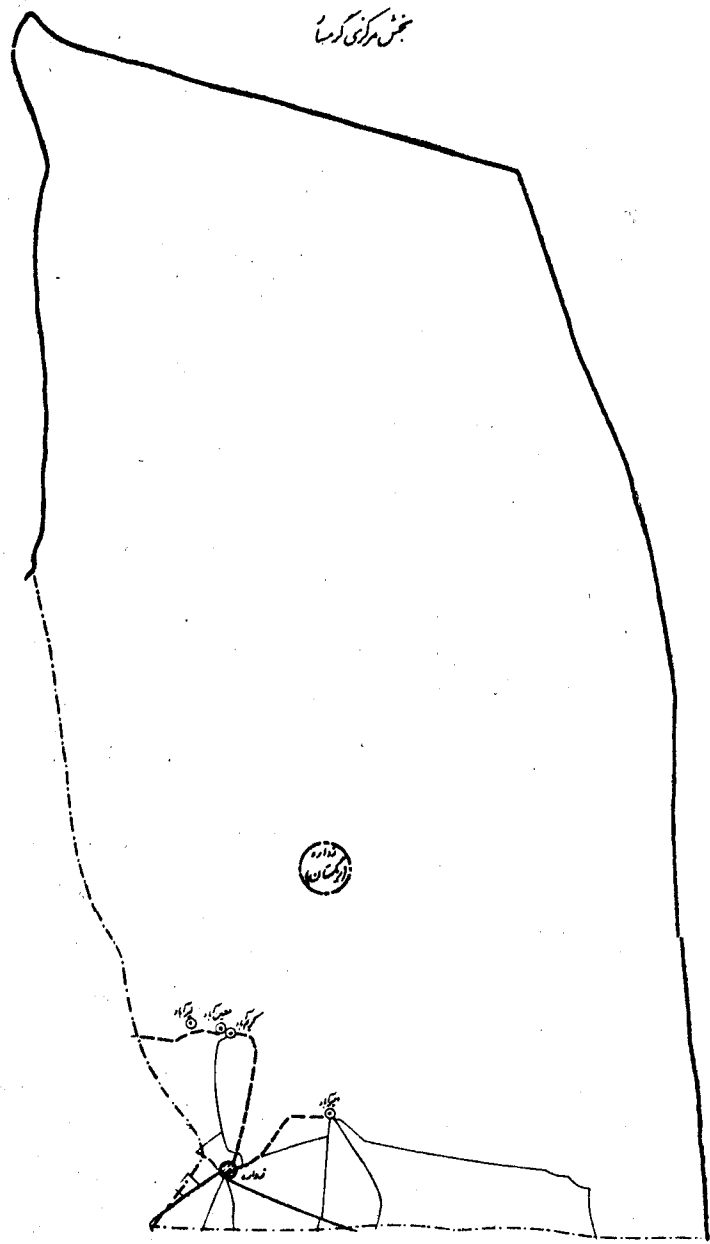
نقشه روستایی بخش مرکزی شهرستان اردستان از استان اصفهان (دهستان داره اریگستان)

مهر ماه مرداد سال ۱۳۶۵

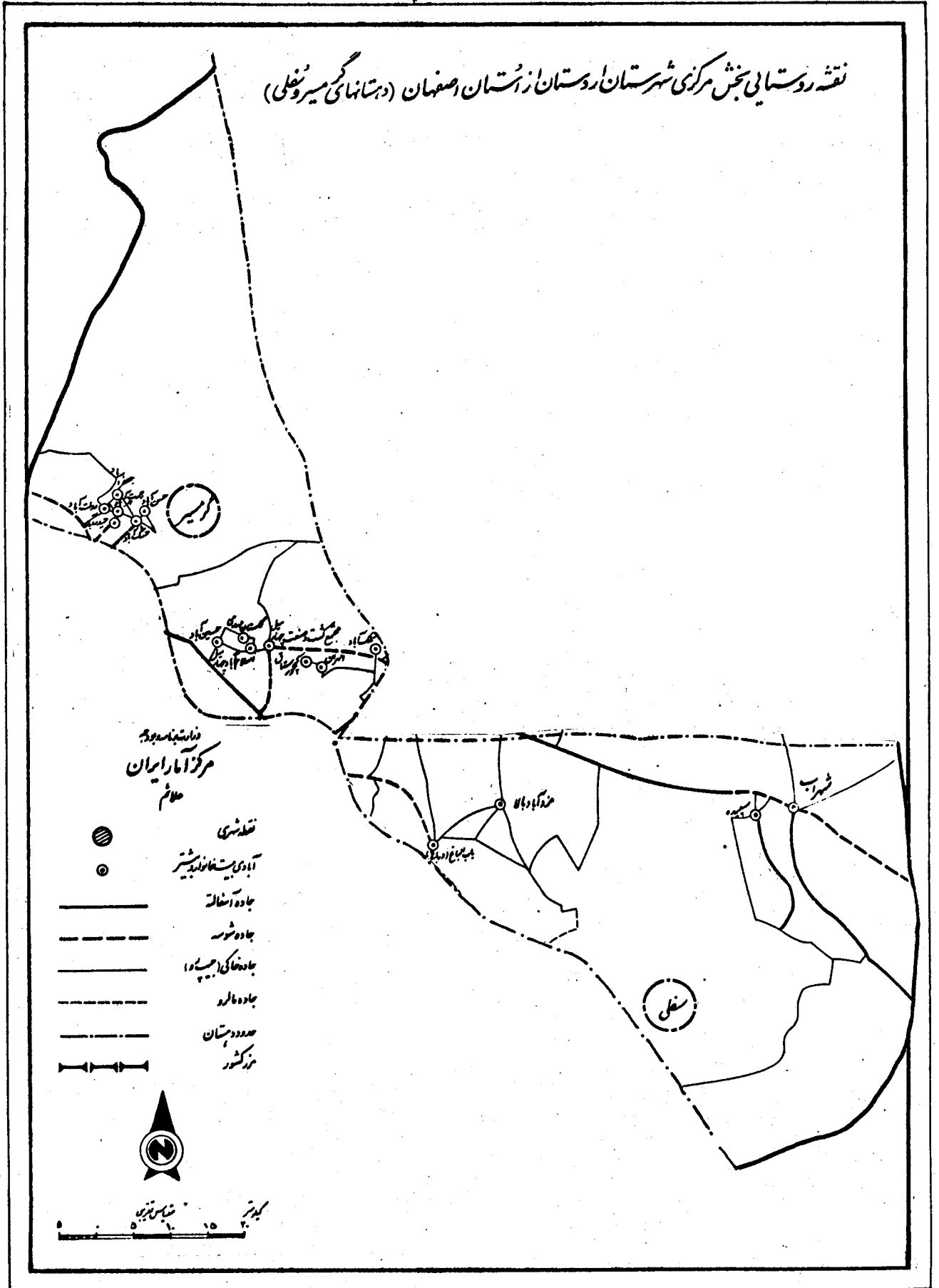
بخش مرکزی کرمان

بخش اراک

- فراستایند بود  
مرکز امام اریگان  
علامت
- قطب‌نمای
  - آبادیست خانوادگی
  - جاده آسفالت
  - - - - - جاده شوره
  - جاده خاکی (حصیله)
  - - - - - جاده مالرو
  - حدود دهستان
  - ||| مرکز کشور



نقشه روستایی بخش مرکزی شهرستان اردستان از استان اصفهان (برسایمهای میروغلی)



مرکز استان اصفهان  
مرکز شهرستان اردستان

- قلمشهری
- آبادی بیست خانوادگی بیشتر
- جاده آسفالت
- - - - جاده شوسه
- جاده خاکی (میسرود)
- - - - جاده مالرو
- حدود شهرستان
- مرکز کشور



کیلومتر  
شماره پستی  
۰ ۵ ۱۰

خصوصیات اجتماعی - اقتصادی آبادیهای دارای سکنه شهرستان اردستان

شماره رده آبادی	آبادی	نوع راه آبادی (کدام)	تعداد خانوار	کل جمعیت	جمعیت عمال بیشتر	جمعیت باسواد	جمعیت شغل	فصلیت کشاورزی								
								۱۰	۱۱	۱۲	۱۳	۱۴	۱۵	۱۶		
	بخش مرکزی		۷۲۳۳	۳۲۲۰۰	۲۶۷۰۲	۱۵۴۷۸	۸۷۲۵									
	دهستان بزرگ اوند		۲۷۴۲	۱۱۵۱۳	۶۶۰۲	۵۳۸۹	۳۲۶۰									
۱	ابیشه سفلی	۲	۲	۱۱	۱۱	۶	۳									
۲	ارموده	۲	۱	۱	۱	۰	۱									
۳	اشنان	۲	۵	۱۴	۱۲	۳	۶									
۴	اغینه	۲	۲۸	۱۲۰	۱۰۶	۶۹	۴۰									
۵	اقبالیه علیا	۲	۱	۳	۳	۰	۱									
۶	اکبر آباد	۲	۲	۹	۸	۵	۴									
۷	امیر آباد	۲	۱	۶	۶	۰	۱									
۸	ایران شکن	۱	۱	۲	۲	۰	۱									
۹	بیاکو شک	۳	۲	۱۲	۵	۵	۲									
۱۰	بید اخوند	۲	۲	۱۵	۱۲	۵	۴									
۱۱	بیدشک	۲	۱۲	۶۲	۵۲	۲۴	۱۶									
۱۲	پنج	۳	۲۶	۸۱	۶۶	۲۷	۲۸									
۱۳	پیریداق	۲	۲	۷	۷	۱	۷									
۱۴	چزن آباد	۲	۶۷	۲۷۸	۲۳۴	۱۵۰	۱۰۲									
۱۵	چزو	۲	۲	۱۴	۱۴	۹	۲									
۱۶	جعفر آباد	۲	۲	۸	۷	۵	۳									
۱۷	چلاق آباد	۲	۱	۷	۷	۵	۳									
۱۸	حاجعلی محمد	۲	۱۱	۱۱	۱۱	۶	۶									
۱۹	حاجی اقا	۲	۱	۱	۱	۱	۱									
۲۰	حجت آباد	۲	۱۴	۹	۲	۰	۲									
۲۱	حسن آباد	۲	۱	۲	۰	۰	۰									
۲۲	حسین آباد	۴	۵	۴	۲	۲	۱									
۲۳	حسین آباد	۳	۱۹	۱۲	۱۱	۱۱	۸									
۲۴	حیدر آباد	۲	۹	۳۶	۱۸	۱۸	۹									
۲۵	حیدر آباد	۲	۳	۲	۱	۰	۲									
۲۶	حیدر آباد	۲	۱	۲	۰	۰	۲									
۲۷	خاروان	۲	۲۲	۱۴۰	۱۱۹	۶۲	۵۹									
۲۸	خیر آباد	۲	۵۹	۳۱۵	۲۴۵	۱۴۴	۷۵									
۲۹	دره لاهوت	۲	۱۰	۹	۵	۵	۱									
۳۰	دستجرد	۲	۱۶	۶۶	۵۱	۱۳	۱۹									
۳۱	دیزبچه	۲	۱۲	۶۱	۴۹	۲۹	۱۶									
۳۲	رخمون	۲	۷	۷	۵	۵	۱									
۳۳	رسته پایین	۲	۱۱	۹	۵	۵	۳									
۳۴	رفیع آباد	۳	۴	۲۵	۱۹	۱۳	۵									
۳۵	زوروقی	۲	۷	۷	۰	۰	۴									
۳۶	زیارتگاه	۲	۹	۴۷	۴۰	۲۱	۱۱									
۳۷	سر خوشی	۲	۱۸	۱۶	۶	۶	۱۰									
۳۸	ملیمن آباد	۲	۲۱	۶۳	۵۹	۲۲	۱۴									
۳۹	سناباد	۲	۱۰	۴۷	۴۲	۲۶	۱۸									
۴۰	سنجدو اقلی	۲	۷	۳۰	۲۲	۱۲	۹									
۴۱	سنجدو اله قلی	۳	۲۲	۱۰۲	۷۷	۵۵	۲۱									
۴۲	سهر	۲	۱	۱۰	۴	۴	۲									
۴۳	سیانچه	۲	۱۳	۵۴	۵۱	۲۲	۱۷									
۴۴	شکر آباد	۲	۱	۷	۷	۶	۴									
۴۵	شمس آباد	۲	۱	۲	۰	۰	۱									

کل نوع راه آبادی، جاده اسفالت، ۱، جاده شوسه، ۳، جاده خاکی، ۳، سایر راههای آسفالته و آبی، ۵، باغش، ۶

تعداد گاو و گوساله	۲۲	۳۳۶	۵۰۰	۱	۱۲	۸	۲۰۰	۲۵	۸	۲۷	۲۲	۱۸	۲۵	۵۰	۱۱	۲۵	۷	۴۰	۱۲۵	۶۰۰۰	۹۲	۱۷۵	۹۵	۱۱	۲۳	۱۹	۵۶	۱۶۰	۵۰	۱۰۰	۵۸	۱۹۰	۲۰۰	۲۱۲	۲۳۰	۱۲	۴۲							
تعداد گوسفند و بز	۴۱	۲۵۱۲۰۲	۳۶۶۶۱	۷۰۰	۲	۲۸	۸	۲۰	۴۸	۴۳۰	۶۰۰	۱۸۲	۲۰۰	۲۵	۸	۲۷	۲۲	۱۸	۲۵	۵۰	۱۱	۲۵	۷	۴۰	۱۲۵	۶۰۰۰	۹۲	۱۷۵	۹۵	۱۱	۲۳	۱۹	۵۶	۱۶۰	۵۰	۱۰۰	۵۸	۱۹۰	۲۰۰	۲۱۲	۲۳۰	۱۲	۴۲	
تعمیرگاه ماشین آلات کشاورزی	۴۰	۲	۰	۰	۰	۰	۰	۰	۰	۰	۰	۰	۰	۰	۰	۰	۰	۰	۰	۰	۰	۰	۰	۰	۰	۰	۰	۰	۰	۰	۰	۰	۰	۰	۰	۰	۰	۰	۰	۰	۰			
فروشگاه خادانی	۳۹	۲۲	۱۱	۰	۰	۰	۰	۰	۰	۰	۰	۰	۰	۰	۰	۰	۰	۰	۰	۰	۰	۰	۰	۰	۰	۰	۰	۰	۰	۰	۰	۰	۰	۰	۰	۰	۰	۰	۰	۰	۰	۰		
دستری بر وسیله نقلیه عمومی آرایه	۳۸	۴۷	۱۷	*	۰	۰	۰	۰	۰	۰	۰	۰	۰	۰	۰	۰	۰	۰	۰	۰	۰	۰	۰	۰	۰	۰	۰	۰	۰	۰	۰	۰	۰	۰	۰	۰	۰	۰	۰	۰	۰	۰		
تلفن	۳۷	۳	۲	۰	۰	۰	۰	۰	۰	۰	۰	۰	۰	۰	۰	۰	۰	۰	۰	۰	۰	۰	۰	۰	۰	۰	۰	۰	۰	۰	۰	۰	۰	۰	۰	۰	۰	۰	۰	۰	۰	۰		
دستری بر روزنامه مجله و آرایه	۳۶	۴	۱	۰	۰	۰	۰	۰	۰	۰	۰	۰	۰	۰	۰	۰	۰	۰	۰	۰	۰	۰	۰	۰	۰	۰	۰	۰	۰	۰	۰	۰	۰	۰	۰	۰	۰	۰	۰	۰	۰	۰	۰	
صندوق پست	۳۵	۲۲	۵۱	*	۰	۰	۰	۰	۰	۰	۰	۰	۰	۰	۰	۰	۰	۰	۰	۰	۰	۰	۰	۰	۰	۰	۰	۰	۰	۰	۰	۰	۰	۰	۰	۰	۰	۰	۰	۰	۰	۰	۰	
بیمار و دامای روستایی	۳۴	۲	۱	۰	۰	۰	۰	۰	۰	۰	۰	۰	۰	۰	۰	۰	۰	۰	۰	۰	۰	۰	۰	۰	۰	۰	۰	۰	۰	۰	۰	۰	۰	۰	۰	۰	۰	۰	۰	۰	۰	۰	۰	
دپوشکات کتیبین و آرایه	۳۳	۰	۰	۰	۰	۰	۰	۰	۰	۰	۰	۰	۰	۰	۰	۰	۰	۰	۰	۰	۰	۰	۰	۰	۰	۰	۰	۰	۰	۰	۰	۰	۰	۰	۰	۰	۰	۰	۰	۰	۰	۰	۰	
پزشک	۳۲	۱۲	۵	۰	۰	۰	۰	۰	۰	۰	۰	۰	۰	۰	۰	۰	۰	۰	۰	۰	۰	۰	۰	۰	۰	۰	۰	۰	۰	۰	۰	۰	۰	۰	۰	۰	۰	۰	۰	۰	۰	۰	۰	
خانه بهداشت	۳۱	۳۱	۴	۰	۰	۰	۰	۰	۰	۰	۰	۰	۰	۰	۰	۰	۰	۰	۰	۰	۰	۰	۰	۰	۰	۰	۰	۰	۰	۰	۰	۰	۰	۰	۰	۰	۰	۰	۰	۰	۰	۰	۰	۰
مرکز بهداشتی درمانی	۳۰	۱۰	۵	۰	۰	۰	۰	۰	۰	۰	۰	۰	۰	۰	۰	۰	۰	۰	۰	۰	۰	۰	۰	۰	۰	۰	۰	۰	۰	۰	۰	۰	۰	۰	۰	۰	۰	۰	۰	۰	۰	۰	۰	
حمام	۲۹	۱۱۲	۳۴	*	۰	۰	۰	۰	۰	۰	۰	۰	۰	۰	۰	۰	۰	۰	۰	۰	۰	۰	۰	۰	۰	۰	۰	۰	۰	۰	۰	۰	۰	۰	۰	۰	۰	۰	۰	۰	۰	۰	۰	۰
آموزش تخصصی سواد آموزی	۲۸	۲۲	۷	*	۰	۰	۰	۰	۰	۰	۰	۰	۰	۰	۰	۰	۰	۰	۰	۰	۰	۰	۰	۰	۰	۰	۰	۰	۰	۰	۰	۰	۰	۰	۰	۰	۰	۰	۰	۰	۰	۰	۰	
مدرسه راهنمایی	۲۷	۱۶	۷	*	۰	۰	۰	۰	۰	۰	۰	۰	۰	۰	۰	۰	۰	۰	۰	۰	۰	۰	۰	۰	۰	۰	۰	۰	۰	۰	۰	۰	۰	۰	۰	۰	۰	۰	۰	۰	۰	۰	۰	
دبستان	۲۶	۱۱۲	۷۲	*	۰	۰	۰	۰	۰	۰	۰	۰	۰	۰	۰	۰	۰	۰	۰	۰	۰	۰	۰	۰	۰	۰	۰	۰	۰	۰	۰	۰	۰	۰	۰	۰	۰	۰	۰	۰	۰	۰	۰	
برق	۲۵	۹۱	۳۴	*	۰	۰	۰	۰	۰	۰	۰	۰	۰	۰	۰	۰	۰	۰	۰	۰	۰	۰	۰	۰	۰	۰	۰	۰	۰	۰	۰	۰	۰	۰	۰	۰	۰	۰	۰	۰	۰	۰	۰	
آب لوله کشی	۲۴	۵۵	۸	*	۰	۰	۰	۰	۰	۰	۰	۰	۰	۰	۰	۰	۰	۰	۰	۰	۰	۰	۰	۰	۰	۰	۰	۰	۰	۰	۰	۰	۰	۰	۰	۰	۰	۰	۰	۰	۰	۰	۰	
پایگاه خاداست بیج	۲۳	۱۲	۵	*	۰	۰	۰	۰	۰	۰	۰	۰	۰	۰	۰	۰	۰	۰	۰	۰	۰	۰	۰	۰	۰	۰	۰	۰	۰	۰	۰	۰	۰	۰	۰	۰	۰	۰	۰	۰	۰	۰	۰	
مرکز خدمات روستایی	۲۲	۲	۰	۰	۰	۰	۰	۰	۰	۰	۰	۰	۰	۰	۰	۰	۰	۰	۰	۰	۰	۰	۰	۰	۰	۰	۰	۰	۰	۰	۰	۰	۰	۰	۰	۰	۰	۰	۰	۰	۰	۰	۰	
دفتر جهادس زندگی	۲۱	۷	۲	۰	۰	۰	۰	۰	۰	۰	۰	۰	۰	۰	۰	۰	۰	۰	۰	۰	۰	۰	۰	۰	۰	۰	۰	۰	۰	۰	۰	۰	۰	۰	۰	۰	۰	۰	۰	۰	۰	۰	۰	
شورای اسلامی روستایی	۲۰	۱۲۷	۲۰	۰	۰	۰	۰	۰	۰	۰	۰	۰	۰	۰	۰	۰	۰	۰	۰	۰	۰	۰	۰	۰	۰	۰	۰	۰	۰	۰	۰	۰	۰	۰	۰	۰	۰	۰	۰	۰	۰	۰	۰	
اماکن مذهبی مسلمانان	۱۹	۱۸۱	۴۸	*	۰	۰	۰	۰	۰	۰	۰	۰	۰	۰	۰	۰	۰	۰	۰	۰	۰	۰	۰	۰	۰	۰	۰	۰	۰	۰	۰	۰	۰	۰	۰	۰	۰	۰	۰	۰	۰	۰	۰	
بسیج مذهبی مسلمانان	۱۸	۷۲	۱۷	*	۰	۰	۰	۰	۰	۰	۰	۰	۰	۰	۰	۰	۰	۰	۰	۰	۰	۰	۰	۰	۰	۰	۰	۰	۰	۰	۰	۰	۰	۰	۰	۰	۰	۰	۰	۰	۰	۰	۰	
شماره ردیف آبادی	۱۷																																											

خصوصیات اجتماعی - اقتصادی آبادیهای دارای سکنه شهرستان اردستان

شماره ردیف آبادی	آبادی	کد آبادی	نوع راه آبادی (کد)	تعداد خانوار	کل جمعیت	جمعیت عمال بیشتر	جمعیت باسواد	جمعیت شغل	فصلیت عمده شغل دوزی							
									۱۰	۱۱	۱۲	۱۳	۱۴	۱۵	۱۶	
۴۶	مالح آباد	۱۷۱۷۵۱	۲	۷	۲۹	۲۶	۲۱	۱۲	*	*	*	*	*	*	*	*
۴۷	مغنی آباد	۱۷۱۷۵۲	۲	۴	۲۰	۱۸	۱۱	۸	*	*	*	*	*	*	*	*
۴۸	طوران	۱۷۱۷۵۳	۲	۲۰	۸۱	۷۷	۲۹	۲۷	*	*	*	*	*	*	*	*
۴۹	ظفر قند	۱۷۱۷۵۴	۲	۱۳۳	۴۶۸	۴۲۶	۲۳۰	۹۹	*	*	*	*	*	*	*	*
۵۰	عباس آباد	۱۷۱۷۵۷	۲	۷	۴	۴	۲	۱	*	*	*	*	*	*	*	*
۵۱	علی آباد قهساره	۱۷۱۷۶۴	۲	۱۱	۴۰	۴۰	۱۷	۱۷	*	*	*	*	*	*	*	*
۵۲	فران	۱۷۱۷۶۷	۲	۵۸	۲۹۷	۲۵۷	۱۸۴	۸۶	*	*	*	*	*	*	*	*
۵۳	قاسم آباد	۱۷۱۷۷۲	۲	۱۱	۹	۹	۲	۴	*	*	*	*	*	*	*	*
۵۴	قایم آباد	۱۷۱۷۷۳	۲	۱۰	۷	۷	۵	۲	*	*	*	*	*	*	*	*
۵۵	قهساره	۱۷۱۷۷۴	۲	۲۱۲	۹۲۷	۷۵۹	۴۳۵	۲۲۲	*	*	*	*	*	*	*	*
۵۶	کارگاه ای دی ام	۱۷۱۷۷۵	۱	۲	۲	۲	۰	۲	*	*	*	*	*	*	*	*
۵۷	کاشانک	۱۷۱۷۷۶	۲	۱۰	۴۸	۴۲	۱۶	۱۶	*	*	*	*	*	*	*	*
۵۸	کجان	۱۷۱۷۷۷	۲	۲۸۳	۱۰۵۴	۸۷۰	۴۸۱	۳۳۵	*	*	*	*	*	*	*	*
۵۹	کچی	۱۷۱۷۷۸	۲	۲۵	۸۴	۷۴	۴۰	۱۴	*	*	*	*	*	*	*	*
۶۰	کسایون	۱۷۱۷۸۰	۲	۴	۴	۴	۱	۲	*	*	*	*	*	*	*	*
۶۱	کلیان	۱۷۱۷۸۲	۲	۲	۲	۲	۰	۰	*	*	*	*	*	*	*	*
۶۲	کهنک	۱۷۱۷۸۳	۲	۲۱۳	۱۴۸۲	۱۱۶۴	۷۰۷	۳۶۴	*	*	*	*	*	*	*	*
۶۳	کزلا	۱۷۱۷۸۴	۲	۹	۴۳	۳۵	۲۰	۶	*	*	*	*	*	*	*	*
۶۴	کزلاچه	۱۷۱۷۸۵	۲	۷	۱۶	۱۵	۳	۶	*	*	*	*	*	*	*	*
۶۵	گلده	۱۷۱۷۸۶	۲	۹	۵۱	۳۵	۲۱	۵	*	*	*	*	*	*	*	*
۶۶	مار	۱۷۱۷۹۱	۲	۴۰	۱۷۲	۱۵۰	۸۱	۵۰	*	*	*	*	*	*	*	*
۶۷	ماربین	۱۷۱۷۹۲	۲	۱۱۰	۴۲۵	۳۶۶	۱۸۴	۸۸	*	*	*	*	*	*	*	*
۶۸	مارچوبه	۱۷۱۷۹۳	۲	۵۹	۲۴۲	۲۰۵	۱۳۲	۶۶	*	*	*	*	*	*	*	*
۶۹	مبارکه	۱۷۱۷۹۴	۲	۴۰	۱۴۲	۱۳۳	۶۷	۴۷	*	*	*	*	*	*	*	*
۷۰	محمد آباد	۱۷۱۷۹۵	۲	۸	۸	۸	۶	۲	*	*	*	*	*	*	*	*
۷۱	محمد دا آباد	۱۷۱۷۹۹	۲	۴	۴	۴	۱	۲	*	*	*	*	*	*	*	*
۷۲	مزرعه اخوند	۱۷۱۸۰۱	۲	۲	۲	۲	۰	۱	*	*	*	*	*	*	*	*
۷۳	مزرعه سید	۱۷۱۸۰۹	۲	۸	۳۶	۳۰	۱۳	۱۰	*	*	*	*	*	*	*	*
۷۴	مزرعه کوه سرخ	۱۷۱۸۱۰	۲	۱۰	۹	۹	۵	۴	*	*	*	*	*	*	*	*
۷۵	مهرادران	۱۷۱۸۱۸	۲	۱۰۱	۳۴۶	۲۷۴	۱۵۴	۱۲۷	*	*	*	*	*	*	*	*
۷۶	مهراندو	۱۷۱۸۱۹	۲	۱۳	۸۰	۶۸	۴۱	۲۵	*	*	*	*	*	*	*	*
۷۷	میشاپ	۱۷۱۸۲۱	۲	۱۴	۳۰	۳۰	۷	۱۰	*	*	*	*	*	*	*	*
۷۸	نوآباد	۱۷۱۸۲۲	۲	۶	۳۷	۳۲	۱۵	۱۱	*	*	*	*	*	*	*	*
۷۹	شهران	۱۷۱۸۲۴	۲	۴	۲۶	۲۲	۱۰	۸	*	*	*	*	*	*	*	*
۸۰	شهرج	۱۷۱۸۲۵	۲	۲۶۰	۱۱۵۸	۹۶۱	۵۸۷	۲۷۳	*	*	*	*	*	*	*	*
۸۱	شیدیان	۱۷۱۸۲۷	۲	۴۶۵	۱۸۵۰	۱۵۳۹	۸۴۲	۵۲۸	*	*	*	*	*	*	*	*
۸۲	واشه	۱۷۱۸۲۸	۲	۶	۲۷	۲۶	۱۰	۶	*	*	*	*	*	*	*	*
۸۳	وشته	۱۷۱۸۳۱	۲	۲	۱۲	۱۱	۶	۳	*	*	*	*	*	*	*	*
۸۴	وندیغ	۱۷۱۸۳۳	۲	۸۹	۲۷۶	۲۱۲	۱۶۴	۱۴۸	*	*	*	*	*	*	*	*
۸۵	هاشمعلی	۱۷۱۸۳۴	۲	۴	۱۷	۱۷	۲	۴	*	*	*	*	*	*	*	*
۸۶	هفتخان	۱۷۱۸۳۷	۲	۱۲	۴۶	۳۹	۱۶	۱۴	*	*	*	*	*	*	*	*
	دهستان زواره - ریختهستان			۲۲۷	۱۱۳۵	۹۳۶	۵۳۱	۲۲۳	*	*	*	*	*	*	*	*
۱	اله آباد	۱۷۲۰۴۴	۲	۱	۶	۶	۲	۲	*	*	*	*	*	*	*	*
۲	امیر آباد	۱۷۲۰۴۵	۲	۳۰	۱۴۹	۱۳۱	۷۲	۳۹	*	*	*	*	*	*	*	*

کد نوع راه آبادی، جاده اسفالت، ۱، جاده شوسه، ۲، جاده خاکی، ۳، مارو، ۴، سایر (اینگاه راه آهن یا راه آبی)، ۵، ناشخص، ۶

تعداد گاو و گوساله	تعداد گوسفند بزرگ	تیمبرگاه شین آلت کش در ری	فروشگاه تعاونی	دستری به وسیله نقد عمومی در ری	تلفن	دستری به روزنامه و مجله و آبا	صندوق پست	بیمار و نامای روستایی	دانشگاه کیمیا و پزشکی	پزشک	خانه بهداشت	مرکز بهداشتی در ری	حمام	آموزش انجمن بودا آموزی	مدرسه راهنمایی	دبستان	برن	آب لوله کشی	پایگاه دست بست بروج	مرکز خدمات روستایی	دفتر بهداشت از زندگی	شورای اسلامی روستایی	امکن مذهبی مسلمانان	سنگ مذبحی مسلمانان	شماره دریغ آبادی	
۴۲	۴۱	۴۰	۳۹	۳۸	۳۷	۳۶	۳۵	۳۴	۳۳	۳۲	۳۱	۳۰	۲۹	۲۸	۲۷	۲۶	۲۵	۲۴	۲۳	۲۲	۲۱	۲۰	۱۹	۱۸	۱۷	
۰	۴۸																*								۴۶	
۰	۲۲																									۴۷
۱۰	۴۰۰						*																			۴۸
۵۰	۵۰۰۰		*	*	*		*			*									*							۴۹
۰	۴۲۰																									۵۰
۷	۱۵۰																									۵۱
۱۰	۵۰۰		*	*			*															*	*	*	*	۵۲
۰	۲۵																									۵۳
۰	۲۰																									۵۴
۲۰	۴۰۰		*	*	*		*				*								*	*		*	*	*	*	۵۵
۰	۰																									۵۶
۰	۱۱۵																									۵۷
۳	۹۰۰		*	*	*		*			*												*	*	*	*	۵۸
۲	۲۰۰						*															*	*	*	*	۵۹
۰	۳۰																									۶۰
۰	۵۹							*																		۶۱
۵۰	۴۰۰۰		*	*	*		*			*									*	*		*	*	*	*	۶۲
۰	۱۵۵																									۶۳
۰	۱۵۲																									۶۴
۰	۶۰																									۶۵
۰	۲۵۰																									۶۶
۱۰۰	۲۰۰۰		*	*	*		*			*					*				*	*		*	*	*	*	۶۷
۰	۲۴۰۰						*															*	*	*	*	۶۸
۵	۲۵۰													*							*	*	*	*	*	۶۹
۰	۲۲																									۷۰
۰	۱۵																									۷۱
۰	۹																									۷۲
۵	۵۲۰																									۷۳
۰	۱۰																									۷۴
۱	۲۲۰		*	*			*												*	*		*	*	*	*	۷۵
۰	۱۸۰																					*	*	*	*	۷۶
۰	۲۰۰																					*	*	*	*	۷۷
۰	۲۷۰																									۷۸
۰	۱۲۰																									۷۹
۳۰	۱۰۰۰		*	*	*		*			*				*	*	*	*	*	*	*	*	*	*	*	*	۸۰
۱۰۰	۴۵۰۰		*	*	*		*			*				*	*	*	*	*	*	*	*	*	*	*	*	۸۱
۰	۲۰۰																					*	*	*	*	۸۲
۰	۴۵																					*	*	*	*	۸۳
۰	۵۰۰		*	*										*	*	*	*	*	*	*	*	*	*	*	*	۸۴
۲	۴۰																									۸۵
۲	۱۵۵																									۸۶
۲۲۰	۴۹۳۰		۲	۹	۰	۰	۰	۰	۰	۱	۰	۱	۷	۴	۱	۱۱	۹	۱۶	۰	۰	۱	۱۲	۱۵	۱	۱	۱
۲	۴۰												*					*				*	*	*	*	۲
۲۰	۶۰۰			*																						

خصوصیات اجتماعی - اقتصادی آبادیهای دارای سکنه شهرستان اردمستان

شماره ردیف آبادی	آبادی	کد آبادی	نوع راه آبادی (کد)	تعداد خانوار	کل جمعیت	جمعیت عساکر و پیشتر	جمعیت باسواد	جمعیت شامل	فصلیت کشاورزی						
									۱۰	۱۱	۱۲	۱۳	۱۴	۱۵	۱۶
۲	بناقر آباد	۱۷۲۰۵۱	۲	۶	۲۹	۲۱	۲۰	۸	*	*	*	*	*	*	۱۴
۴	جعفر آباد	۱۷۲۰۵۲	۲	۱۵	۸۱	۶۴	۴۴	۲۹	*	*	*	*	*	*	۱۵
۵	جهان آباد	۱۷۲۰۵۴	۲	۱۷	۹۵	۷۸	۲۸	۲۷	*	*	*	*	*	*	۱۴
۶	حاجی آباد	۱۷۲۰۵۶	۲	۷	۲۸	۲۲	۹	۷	*	*	*	*	*	*	۱۳
۷	حبیب آباد	۱۷۲۰۵۷	۲	۲	۱۲	۱۱	۴	۴	*	*	*	*	*	*	۱۲
۸	حصین آباد	۱۷۲۰۵۸	۲	۱۲	۵۴	۵۰	۲۴	۲۰	*	*	*	*	*	*	۱۱
۹	دهنو	۱۷۲۰۶۰	۲	۱۲	۵۸	۵۱	۲۶	۱۲	*	*	*	*	*	*	۱۰
۱۰	علی آباد	۱۷۲۰۶۵	۲	۱۱	۴۸	۲۵	۱۹	۱۲	*	*	*	*	*	*	۱۱
۱۱	علی آباد	۱۷۲۰۶۶	۲	۴	۲۵	۲۱	۱۰	۶	*	*	*	*	*	*	۱۰
۱۲	کریم آباد	۱۷۲۰۶۸	۲	۲۷	۱۲۱	۹۱	۵۰	۳۴	*	*	*	*	*	*	۱۲
۱۳	معین آباد	۱۷۲۰۷۲	۲	۲۸	۱۴۶	۱۲۱	۷۳	۴۳	*	*	*	*	*	*	۱۳
۱۴	نجف آباد	۱۷۲۰۷۴	۲	۳	۶	۶	۰	۳	*	*	*	*	*	*	۱۴
۱۵	نصیر آباد	۱۷۲۰۷۵	۲	۴۳	۲۱۵	۱۷۷	۱۱۲	۶۲	*	*	*	*	*	*	۱۳
۱۶	نیافت آباد	۱۷۲۰۷۶	۲	۸	۵۲	۴۰	۲۸	۱۲	*	*	*	*	*	*	۱۱
دهستان سفلی															
۱	اکبر آباد	۱۷۲۱۱۲	۲	۶	۲۳	۱۶	۱۲	۷	۵۰	۵۰	۴۵	۵۶۲	۸۰۶	۱۵۵۸	۱۷۷۵
۲	اله آباد	۱۷۲۱۱۳	۲	۹	۳۶	۲۷	۱۵	۹	*	*	*	*	*	*	۱۰
۳	انجیله	۱۷۲۱۱۵	۲	۱	۱	۱	۰	۱	*	*	*	*	*	*	۱۰
۴	باب الباغ	۱۷۲۱۱۶	۲	۷۴	۲۳۶	۲۳۶	۱۴۷	۹۷	*	*	*	*	*	*	۱۰
۵	برکی	۱۷۲۱۱۸	۲	۵	۲۰	۲۰	۸	۶	*	*	*	*	*	*	۱۰
۶	بیدون	۱۷۲۱۲۰	۲	۷	۱۰	۱۰	۲	۸	*	*	*	*	*	*	۱۰
۷	تل آباد	۱۷۲۱۲۲	۲	۵	۱۹	۱۷	۹	۶	*	*	*	*	*	*	۱۰
۸	تورزن	۱۷۲۱۲۳	۲	۱۴	۳۰	۲۹	۸	۱۳	*	*	*	*	*	*	۱۰
۹	چنت آباد	۱۷۲۱۲۹	۲	۱	۲	۲	۰	۱	*	*	*	*	*	*	۱۰
۱۰	چوقه چو	۱۷۲۱۳۰	۲	۱	۳	۳	۱	۱	*	*	*	*	*	*	۱۰
۱۱	چنار	۱۷۲۱۳۱	۲	۸	۳۲	۲۷	۱۵	۴	*	*	*	*	*	*	۱۰
۱۲	چنار چه	۱۷۲۱۳۲	۲	۲	۵	۵	۰	۲	*	*	*	*	*	*	۱۰
۱۳	حجت آباد	۱۷۲۱۳۵	۲	۱	۲	۲	۱	۱	*	*	*	*	*	*	۱۰
۱۴	حصین آباد	۱۷۲۱۳۸	۲	۲	۹	۵	۳	۱	*	*	*	*	*	*	۱۰
۱۵	حصین آباد	۱۷۲۱۴۰	۲	۲	۹	۸	۵	۲	*	*	*	*	*	*	۱۰
۱۶	حیدر آباد	۱۷۲۱۴۴	۲	۴	۹	۹	۳	۴	*	*	*	*	*	*	۱۰
۱۷	خلیل آباد	۱۷۲۱۵۰	۲	۲	۱۵	۱۰	۷	۲	*	*	*	*	*	*	۱۰
۱۸	دچان	۱۷۲۱۵۱	۲	۹	۴۱	۳۸	۲۷	۱۲	*	*	*	*	*	*	۱۰
۱۹	درقه	۱۷۲۱۵۲	۲	۱۵	۴۲	۳۹	۱۲	۱۶	*	*	*	*	*	*	۱۰
۲۰	دولت آباد	۱۷۲۱۵۴	۲	۴	۲۱	۱۶	۱۳	۵	*	*	*	*	*	*	۱۰
۲۱	دولت آباد	۱۷۲۱۵۲	۲	۵	۱۹	۱۴	۵	۵	*	*	*	*	*	*	۱۰
۲۲	رحمت آباد	۱۷۲۱۵۸	۲	۱۰	۴۲	۳۸	۲۶	۱۱	*	*	*	*	*	*	۱۰
۲۳	رغبت آباد	۱۷۲۱۵۹	۲	۲	۱۶	۱۶	۹	۷	*	*	*	*	*	*	۱۰
۲۴	زاغل	۱۷۲۱۶۱	۲	۹	۱۹	۱۶	۲	۱۰	*	*	*	*	*	*	۱۰
۲۵	سپیده	۱۷۲۱۶۴	۲	۵۵	۲۵۷	۲۲۰	۱۲۳	۶۷	*	*	*	*	*	*	۱۰
۲۶	سرهنگ آباد	۱۷۲۱۶۶	۲	۷	۲۰	۲۰	۷	۸	*	*	*	*	*	*	۱۰
۲۷	سلطان آباد	۱۷۲۱۶۷	۲	۲	۶	۶	۲	۲	*	*	*	*	*	*	۱۰
۲۸	سهرویه	۱۷۲۱۷۰	۲	۶	۳۰	۲۶	۱۴	۸	*	*	*	*	*	*	۱۰
۲۹	سیانکسپایین	۱۷۲۱۷۲	۲	۱۶	۳۳	۳۱	۷	۱۱	*	*	*	*	*	*	۱۰

کد نوع راه آبادی: جاده اسفالت ۱، جاده شوسه ۲، جاده خاکی ۳، مارو ۴، سایر (ایستگاه راه آهن، باره آبی ۵)، ناشخص ۶





خصوصیات اجتماعی - اقتصادی آبادیهای دارای سکنه شهرستان اردستان

شماره ردیف آبادی	آبادی	کده آبادی	نوع راه آبادی (کیلومتر)	تعداد خانوار	کل جمعیت	جمعیت عسال بیشتر	جمعیت باسواد	جمعیت شامل	فصلیت عمده کشاورزی							
									۱۰	۱۱	۱۲	۱۳	۱۴	۱۵	۱۶	
۳۰	غیر آباد	۱۷۲۱۷۵	۲	۷۹	۲۷۲	۲۳۴	۱۲۰	۷۲	*	*	*	*	*	*	*	*
۳۱	صاحب آباد	۱۷۲۱۷۷	۲	۵	۱۴	۱۴	۷	۴	*	*	*	*	*	*	*	*
۳۲	عشق آباد	۱۷۲۱۸۲	۲	۶	۱۵	۱۵	۷	۵	*	*	*	*	*	*	*	*
۳۳	علی آباد	۱۷۲۱۸۲	۲	۷	۲۳	۲۱	۱۱	۹	*	*	*	*	*	*	*	*
۳۴	علی آباد بزرگ	۱۷۲۱۸۴	۲	۴	۲۶	۲۵	۱۹	۸	*	*	*	*	*	*	*	*
۳۵	علی آباد گلشکستان	۱۷۲۱۸۵	۲	۲	۱۲	۱۲	۷	۵	*	*	*	*	*	*	*	*
۳۶	غلامرضا خان	۱۷۲۱۲۵	۲	۱	۶	۶	۴	۲	*	*	*	*	*	*	*	*
۳۷	فازن	۱۷۲۱۸۶	۲	۸	۲۶	۲۱	۱۲	۱۰	*	*	*	*	*	*	*	*
۳۸	کله چغمه	۱۷۲۱۹۱	۲	۱	۲	۲	۱	۱	*	*	*	*	*	*	*	*
۳۹	کله چغاز	۱۷۲۱۹۲	۲	۱۹	۶۰	۵۲	۲۱	۱۶	*	*	*	*	*	*	*	*
۴۰	گلشکستان	۱۷۲۱۹۴	۲	۱	۲	۲	۰	۲	*	*	*	*	*	*	*	*
۴۱	گلشکستان	۱۷۲۱۹۵	۲	۱۴	۲۹	۲۶	۱۹	۱۷	*	*	*	*	*	*	*	*
۴۲	محمد آباد	۱۷۲۱۹۷	۲	۱	۲	۲	۰	۲	*	*	*	*	*	*	*	*
۴۳	مزد آباد سیلا	۱۷۲۲۰۰	۲	۲۹	۸۴	۸۱	۳۴	۳۰	*	*	*	*	*	*	*	*
۴۴	مزرعه میر پنج	۱۷۲۲۱۰	۲	۲	۵	۲	۲	۲	*	*	*	*	*	*	*	*
۴۵	مملکه	۱۷۲۲۱۵	۲	۱	۸	۵	۰	۲	*	*	*	*	*	*	*	*
۴۶	منظریه	۱۷۲۲۱۶	۲	۱	۲	۲	۱	۱	*	*	*	*	*	*	*	*
۴۷	مهر آباد	۱۷۲۲۱۷	۲	۱۱	۳۰	۲۷	۱۱	۱۶	*	*	*	*	*	*	*	*
۴۸	مهر آباد	۱۷۲۲۱۸	۲	۱۰	۴۶	۴۱	۲۹	۱۲	*	*	*	*	*	*	*	*
۴۹	نصرت آباد	۱۷۲۲۲۰	۲	۲	۴	۴	۱	۱	*	*	*	*	*	*	*	*
۵۰	نصرت آباد	۱۷۲۲۲۱	۲	۴	۸	۸	۱	۲	*	*	*	*	*	*	*	*
۵۱	هفت آباد	۳۲۲۲۲۴	۲	۱۴	۲۸	۲۷	۱۶	۱۳	*	*	*	*	*	*	*	*
دهستان علیا - حومه																
۱	اردر انچه	۱۷۲۲۳۰	۲	۱۲	۴۴	۵۶	۳۰	۱۲	*	*	*	*	*	*	*	*
۲	ارمه	۱۷۲۲۳۱	۲	۷	۴۰	۲۹	۹	۹	*	*	*	*	*	*	*	*
۳	استانه	۱۷۲۲۳۵	۲	۲۲	۱۴۴	۱۱۱	۵۸	۴۰	*	*	*	*	*	*	*	*
۴	استهرق	۱۷۲۲۳۶	۲	۲	۲۰	۱۶	۸	۵	*	*	*	*	*	*	*	*
۵	اسکو آباد	۱۷۲۲۳۷	۲	۲	۴	۴	۱	۲	*	*	*	*	*	*	*	*
۶	اکبر آباد	۱۷۲۲۳۵	۲	۱	۸	۶	۲	۱	*	*	*	*	*	*	*	*
۷	اندک	۱۷۲۲۳۶	۲	۱	۶	۴	۰	۲	*	*	*	*	*	*	*	*
۸	اوشچ	۱۷۲۲۳۶	۲	۶۸	۲۸۸	۲۵۰	۱۳۱	۷۱	*	*	*	*	*	*	*	*
۹	ایستگاه چاه ریمه	۱۷۲۲۳۶	۲	۵	۲۲	۹	۵	۵	*	*	*	*	*	*	*	*
۱۰	ایستگاه ننگان	۱۷۲۲۳۷	۲	۲	۱۷	۱۰	۸	۲	*	*	*	*	*	*	*	*
۱۱	بابا احمد	۱۷۲۲۳۷	۲	۱۱	۳۴	۳۱	۱۵	۱۲	*	*	*	*	*	*	*	*
۱۲	باجر آباد	۱۷۲۲۳۷	۱	۴۰	۱۷۶	۱۴۱	۸۲	۵۹	*	*	*	*	*	*	*	*
۱۳	بیروشی	۱۷۲۲۳۷	۲	۲	۱۰	۷	۱	۴	*	*	*	*	*	*	*	*
۱۴	بقم	۱۷۲۲۳۸	۱	۳۹	۱۹۷	۱۴۷	۷۵	۳۸	*	*	*	*	*	*	*	*
۱۵	بلهور	۱۷۲۲۳۸	۲	۷	۳۰	۲۵	۱۴	۱۰	*	*	*	*	*	*	*	*
۱۶	بند استانه	۱۷۲۲۳۸	۲	۵	۲۷	۲۱	۴	۷	*	*	*	*	*	*	*	*
۱۷	بیدستان	۱۷۲۲۳۸	۲	۲	۳۱	۱۲	۸	۶	*	*	*	*	*	*	*	*
۱۸	بیدکوه	۱۷۲۲۳۸	۲	۱	۲	۲	۰	۱	*	*	*	*	*	*	*	*
۱۹	بیلدت	۱۷۲۲۳۸	۲	۱	۸	۷	۵	۲	*	*	*	*	*	*	*	*
۲۰	بیشاوند	۱۷۲۲۳۸	۲	۴	۱۶	۱۴	۶	۳	*	*	*	*	*	*	*	*
۲۱	پرسو آباد	۱۷۲۲۳۸	۲	۲	۲	۲	۰	۲	*	*	*	*	*	*	*	*

نوع راه آبادی، جاده استانه ۱، جاده شور ۲، جاده خاکی ۳، ماره ۴، سایر ایستگاه راه آهن یا راه آبی ۵، ناشخص ۶

تعداد گاو و گوساله	تعداد گوسفند و بز	تغییرگاه شین آلات کش درزی	فروشگاه تعاونی	دسترسی به سیمان قوی لاری	سلفون	دسترسی به روزنامه مجله و آذوقه	صندوق پست	بیمار و دامی روستایی	دانشگاه پست و پزشکی	پزشک	خانه بهداشت	مرکز بهداشتی درمانی	خام	آموزش تخصصی مواد آموزشی	مدرسه ابتدایی	دبستان	برق	آب لوله کشی	پایگاه خدمات بروج	مرکز خدمات روستایی	دفتر بهداشت و درمان	شورای اسلامی روستایی	امکان زندگی سالم رانان	سنگ مذکی سالم رانان	شماره در دفتر آبادی
۴۲	۴۱	۴۰	۳۹	۳۸	۳۷	۳۶	۳۵	۳۴	۳۳	۳۲	۳۱	۳۰	۲۹	۲۸	۲۷	۲۶	۲۵	۲۴	۲۳	۲۲	۲۱	۲۰	۱۹	۱۸	۱۷
۲	۶۰۰		*	*			*			*	*					*		*			*	*	*	*	۲۰
۰	۱۷۰																								۲۱
۲	۲۴																								۲۲
۲	۹۰																								۲۳
۰	۴۰																								۲۴
۰	۲۰																								۲۵
۰	۴۵																								۲۶
۰	۹۰												*												۲۷
۰	۱																								۲۸
۰	۱۲۰															*	*	*				*	*	*	۲۹
۰	۱۱															*	*	*				*	*	*	۳۰
۰	۷۰												*			*	*	*				*	*	*	۳۱
۰	۲																								۳۲
۱۱	۴۰۰			*												*	*	*				*	*	*	۳۳
۰	۲۵																								۳۴
۰	۵۱																								۳۵
۰	۳۰																								۳۶
۰	۱۲۵															*	*	*				*	*	*	۳۷
۰	۱۱۰															*	*	*				*	*	*	۳۸
۰	۶																								۳۹
۱	۱۰																*	*	*			*	*	*	۴۰
۰	۸۰												*			*	*	*				*	*	*	۴۱
۹۹۶	۵۰۷۸۷۸۱	۱	۳۱	۱۱	۱	۲	۳۱	۱	۰	۵	۸	۳	۶۳	۱۲	۵	۶۳	۱۲	۱۲	۳	۱	۳	۵۰	۶۷	۵	۱
۶	۲۲																								۲
۳	۱۰۰		*													*	*	*				*	*	*	۳
۰	۵۲															*	*	*				*	*	*	۴
۶	۱۲۲															*	*	*				*	*	*	۵
۰	۰																								۶
۰	۹																								۷
۴	۲۰															*	*	*				*	*	*	۸
۵	۴۵۰		*	*												*	*	*				*	*	*	۹
۰	۰															*	*	*				*	*	*	۱۰
۰	۰															*	*	*				*	*	*	۱۱
۲	۱۲۰		*	*										*		*	*	*				*	*	*	۱۲
۰	۴۰۰۰															*	*	*				*	*	*	۱۳
۱	۱۰															*	*	*				*	*	*	۱۴
۰	۵۰۰															*	*	*				*	*	*	۱۵
۸	۵۰															*	*	*				*	*	*	۱۶
۴	۱۷۰															*	*	*				*	*	*	۱۷
۰	۴۰												*			*	*	*				*	*	*	۱۸
۰	۷															*	*	*				*	*	*	۱۹
۲	۱۱															*	*	*				*	*	*	۲۰
۰	۱۶۰															*	*	*				*	*	*	۲۱

صوئيات اجتماعي - اقتصادي آباديهائي داراي سنگه شهرستان اردستان

شماره در دفتر آبادي	آبادي	کد آبادي	نوع راه آبادي (کد)	تعداد خانوار	کل جمعيت	جمعيت عمارالديوشتر	جمعيت باسواد	جمعيت شغل	فعايت عمده کشاورزي							
									۱۰	۱۱	۱۲	۱۳	۱۴	۱۵	۱۶	
۲۱	بشارت	۱۷۲۳۹۱	۲	۵	۳۰	۲۷	۱۷	۱۱	*	*	*	*	*	*	*	*
۲۲	توتچه	۱۷۲۳۹۴	۲	۱	۵	۵	۰	۱	*	*	*	*	*	*	*	*
۲۴	توتگان	۱۷۲۳۹۶	۲	۲۵	۱۱۵	۱۰۵	۵۲	۲۵	*	*	*	*	*	*	*	*
۲۵	چنبه	۱۷۲۴۰۰	۲	۵۶	۲۴۳	۲۰۱	۷۱	۶۸	*	*	*	*	*	*	*	*
۲۶	چاه شماره يازده مجتمع کشاورزي قدس	۱۷۲۴۰۴	۲	۲	۷	۷	۳	۷	*	*	*	*	*	*	*	*
۲۷	چاه شهيد بهشتي گروه سر هنگچه	۱۷۲۴۰۵	۲	۱۰	۵۷	۴۹	۱۹	۱۰	*	*	*	*	*	*	*	*
۲۸	چاهر بيخه	۱۷۲۴۰۷	۲	۲۲	۱۳۴	۱۰۸	۲۹	۴۳	*	*	*	*	*	*	*	*
۲۹	چرمهين	۱۷۲۴۰۸	۲	۱۲	۵۲	۴۶	۲۳	۱۴	*	*	*	*	*	*	*	*
۳۰	حسن آباد	۱۷۲۴۱۷	۲	۱۴	۷۹	۷۲	۴۷	۱۹	*	*	*	*	*	*	*	*
۳۱	حسن آباد	۱۷۲۴۲۰	۲	۵	۱۸	۱۵	۱۱	۵	*	*	*	*	*	*	*	*
۳۲	حسين آباد لاکو به	۱۷۲۴۲۵	۲	۱	۵	۵	۲	۱	*	*	*	*	*	*	*	*
۳۳	حيدر آباد	۱۷۲۴۲۷	۲	۲	۸	۵	۰	۲	*	*	*	*	*	*	*	*
۳۴	خرم آباد	۱۷۲۴۳۱	۲	۱	۲	۲	۰	۱	*	*	*	*	*	*	*	*
۳۵	خرم آباد	۱۷۲۴۳۲	۲	۱۴	۷۷	۵۷	۳۵	۱۶	*	*	*	*	*	*	*	*
۳۶	خواس تراش	۱۷۲۴۳۲	۲	۱۵	۷۷	۶۴	۳۷	۱۶	*	*	*	*	*	*	*	*
۳۷	خونى	۱۷۲۴۳۴	۲	۲	۱۴	۱۲	۹	۲	*	*	*	*	*	*	*	*
۳۸	داوران	۱۷۲۴۳۵	۲	۲۰	۱۸۲	۱۴۲	۵۱	۷۸	*	*	*	*	*	*	*	*
۳۹	دوگ	۱۷۲۴۴۱	۲	۱۰	۴۱	۳۷	۱۶	۱۲	*	*	*	*	*	*	*	*
۴۰	دولين	۱۷۲۴۴۲	۲	۲	۹	۵	۰	۲	*	*	*	*	*	*	*	*
۴۱	ده چي	۱۷۲۴۴۵	۲	۲	۷	۷	۳	۲	*	*	*	*	*	*	*	*
۴۲	ده گردبيان	۱۷۲۴۴۶	۲	۷	۲۵	۲۳	۱۱	۸	*	*	*	*	*	*	*	*
۴۳	ديزلو	۱۷۲۴۵۰	۱	۲۶	۱۲۷	۱۰۰	۶۹	۳۳	*	*	*	*	*	*	*	*
۴۴	رقران	۱۷۲۴۵۲	۲	۲	۱۳	۹	۵	۲	*	*	*	*	*	*	*	*
۴۵	رنگان	۱۷۲۴۵۴	۲	۸	۴۰	۳۷	۲۳	۱۰	*	*	*	*	*	*	*	*
۴۶	رودخانه	۱۷۲۴۵۵	۲	۶	۲۶	۲۱	۱۰	۶	*	*	*	*	*	*	*	*
۴۷	روشق	۱۷۲۴۵۶	۲	۶	۲۱	۲۱	۹	۷	*	*	*	*	*	*	*	*
۴۸	زاهين	۱۷۲۴۵۷	۲	۵	۲۲	۲۲	۱۴	۷	*	*	*	*	*	*	*	*
۴۹	مر ايه	۱۷۲۴۵۹	۲	۲۸	۱۲۶	۱۰۸	۶۶	۴۵	*	*	*	*	*	*	*	*
۵۰	مر لده	۱۷۲۴۶۰	۲	۲	۹	۷	۴	۲	*	*	*	*	*	*	*	*
۵۱	مر هنگچه	۱۷۲۴۶۱	۲	۱۲	۵۳	۴۰	۲۱	۷	*	*	*	*	*	*	*	*
۵۲	مر چغن	۱۷۲۴۶۲	۲	۱۵	۷۲	۵۷	۳۵	۱۹	*	*	*	*	*	*	*	*
۵۳	سلام آباد	۱۷۲۴۶۴	۲	۲	۹	۹	۴	۳	*	*	*	*	*	*	*	*
۵۴	سوداب	۱۷۲۴۶۹	۲	۲	۱۳	۱۳	۷	۴	*	*	*	*	*	*	*	*
۵۵	سيهان	۱۷۲۴۷۱	۲	۲	۲۵	۱۹	۱۱	۹	*	*	*	*	*	*	*	*
۵۶	سينا	۱۷۲۴۷۲	۲	۵	۲۱	۱۸	۹	۷	*	*	*	*	*	*	*	*
۵۷	شفيق آباد	۱۷۲۴۷۵	۲	۱	۴	۴	۲	۲	*	*	*	*	*	*	*	*
۵۸	شورنگستان	۱۷۲۴۷۷	۲	۱۲	۵۹	۵۱	۳۱	۱۵	*	*	*	*	*	*	*	*
۵۹	شيدده	۱۷۲۴۷۸	۲	۱۶	۵۱	۴۹	۱۸	۱۷	*	*	*	*	*	*	*	*
۶۰	شيرازان	۱۷۲۴۷۹	۲	۲۴	۷۷	۶۵	۳۱	۱۶	*	*	*	*	*	*	*	*
۶۱	صادق آباد	۱۷۲۴۸۱	۲	۱	۹	۷	۰	۴	*	*	*	*	*	*	*	*
۶۲	مبزر	۱۷۲۴۸۲	۲	۱	۲	۲	۰	۱	*	*	*	*	*	*	*	*
۶۳	طالبقان	۱۷۲۴۸۳	۲	۴	۱۷	۱۵	۸	۳	*	*	*	*	*	*	*	*
۶۴	سپاس آباد	۱۷۲۴۸۵	۲	۲۵	۱۸۹	۱۴۱	۸۴	۲۹	*	*	*	*	*	*	*	*
۶۵	علی آباد	۱۷۲۴۸۸	۲	۱	۲	۲	۱	۲	*	*	*	*	*	*	*	*
۶۶	علی آباد	۱۷۲۴۸۶	۲	۳۰	۱۲۹	۱۱۰	۶۲	۲۵	*	*	*	*	*	*	*	*

کد نوع راه آبادي: ۱. جاده اسفالت، ۲. جاده خاکی، ۳. مارو، ۴. ساير (ايگانه راه آهن يا راه آبي)، ۵. نامشخص

تعداد گاو و گوساله	تعداد گوسفند و بز	تغییرگاه بین آلات کش آوری	فروشگاه تعاونی	دستری به وسیله تعمیر عمومی در باقی	تعمیر	دستری به روزنامه و مجله در باقی	صندوق پست	بیمار و مامای روستایی	دانشگاه پست و برق	پزشک	خانه بهداشت	مرکز بهداشتی درمانی	حمام	آموزش و تفریح برای کودکان	در سردر انباری	دبستان	برق	آب لوله کشی	پایگاه خدمات بروج	مرکز خدمات روستایی	دفتر بهداشت از زندگی	شورای اسلامی روستایی	امکن مذهبی مسلمانان	بنای مذهبی مسلمانان	نمونه روستای آبادی
۴۲	۴۱	۴۰	۳۹	۳۸	۳۷	۳۶	۳۵	۳۴	۳۳	۳۲	۳۱	۳۰	۲۹	۲۸	۲۷	۲۶	۲۵	۲۴	۲۳	۲۲	۲۱	۲۰	۱۹	۱۸	۱۷
۴	۷۰												*												۲۲
۰	۷۵												*												۲۳
۴	۳۰۰		*				*						*									*	*		۲۴
۰	۱۵۰۰۰		*				*						*									*	*		۲۵
۱	۲۸												*									*	*		۲۶
۰	۲۰۰												*									*	*		۲۷
۰	۲۰۰۰۰												*									*	*		۲۸
۱	۲۰۰												*									*	*		۲۹
۲	۷۲												*									*	*		۳۰
۰	۱۶۳												*									*	*		۳۱
۱	۵۰												*									*	*		۳۲
۰	۲۵												*									*	*		۳۳
۲	۹												*									*	*		۳۴
۱۱	۹۵۰												*									*	*		۳۵
۰	۲۵۰												*									*	*		۳۶
۵	۶۰												*									*	*		۳۷
۵	۲۴۰												*									*	*		۳۸
۸	۹۷												*									*	*		۳۹
۰	۶۰												*									*	*		۴۰
۰	۷۰												*									*	*		۴۱
۶	۱۰۳												*									*	*		۴۲
۲	۲۰۰۰			*									*									*	*		۴۳
۲	۲۲												*									*	*		۴۴
۱۰	۳۰۰												*									*	*		۴۵
۶	۵۲۵												*						*			*	*		۴۶
۲	۶۰												*									*	*		۴۷
۱	۱۲۰												*									*	*		۴۸
۲	۱۲۰			*									*									*	*		۴۹
۰	۵۹												*									*	*		۵۰
۴	۱۰۰												*									*	*		۵۱
۱۰	۳۰۰												*								*	*	*		۵۲
۰	۱۰												*									*	*		۵۳
۰	۱۲												*									*	*		۵۴
۲	۲۵												*									*	*		۵۵
۰	۳۷												*									*	*		۵۶
۱	۱۳												*									*	*		۵۷
۷	۱۱۲												*									*	*		۵۸
۲	۴۵												*									*	*		۵۹
۶	۱۲۰												*									*	*		۶۰
۰	۲۰۰												*									*	*		۶۱
۱	۱۱												*									*	*		۶۲
۲	۴۸												*									*	*		۶۳
۴	۹۰۰		*										*									*	*		۶۴
۰	۱۴۰												*									*	*		۶۵
۱	۲۰۸۰						*						*									*	*		۶۶

خصوصیات اجتماعی - اقتصادی آبادیهای دارای سکنه شهرستان اردستان

شماره ردیف آبادی	آبادی	کد آبادی	نوع راه آبادی (کد)	تعداد خانوار	کل جمعیت	جمعیت عمال بیشتر	جمعیت باسواد	جمعیت مثال	فعالیت کشاورزی					
									۱۰	۱۱	۱۲	۱۳	۱۴	۱۵
۶۷	فناضل	۱۷۲۴۹۰	۴	۱	۲	۲	۰	۲	*	*	*	*	*	*
۶۸	فمذود	۱۷۲۴۹۱	۲	۷۴	۲۸۲	۱۶۲	۱۲۵	۶۴	*	*	*	*	*	*
۶۹	کامه کوه	۱۷۲۴۹۶	۲	۱	۴	۲	۰	۲	*	*	*	*	*	*
۷۰	کچو سنگ	۱۷۲۴۹۷	۲	۲۸	۱۱۰	۱۰۴	۴۳	۳۳	*	*	*	*	*	*
۷۱	کسوج	۱۷۲۴۹۸	۲	۴۰	۱۷۹	۱۵۷	۴۶	۴۲	*	*	*	*	*	*
۷۲	کماسه	۱۷۲۵۰۲	۲	۲	۲۰	۱۸	۵	۱۲	*	*	*	*	*	*
۷۳	کمشچه	۱۷۲۵۰۴	۲	۲۴	۱۸۶	۱۵۸	۹۷	۳۴	*	*	*	*	*	*
۷۴	کی پاجه	۱۷۲۵۰۸	۲	۱	۷	۷	۵	۲	*	*	*	*	*	*
۷۵	کچو مشقان	۱۷۲۵۰۹	۱	۲۴۴	۶۶۶	۸۰۶	۴۸۷	۲۹۲	*	*	*	*	*	*
۷۶	گزمستان	۱۷۲۵۱۰	۲	۱۷	۳۸	۲۸	۱۰	۱۸	*	*	*	*	*	*
۷۷	گل آباد	۱۷۲۵۱۲	۲	۱۰	۴۲	۳۴	۲۲	۱۲	*	*	*	*	*	*
۷۸	گل و مل	۱۷۲۵۱۳	۲	۲۰	۱۰۰	۸۸	۵۶	۲۷	*	*	*	*	*	*
۷۹	قله انجیر	۱۷۲۵۱۷	۲	۲	۱۸	۴۱	۸	۶	*	*	*	*	*	*
۸۰	گورنجان	۱۷۲۵۲۲	۲	۶۵	۲۱۸	۲۴۷	۱۲۷	۶۷	*	*	*	*	*	*
۸۱	گهنگ	۱۷۲۵۲۴	۲	۱	۱۱	۹	۷	۳	*	*	*	*	*	*
۸۲	لشکر کوه	۱۷۲۵۲۵	۲	۸	۳۲	۲۵	۱۴	۷	*	*	*	*	*	*
۸۳	لیج	۱۷۲۵۲۶	۴	۲	۶	۶	۴	۲	*	*	*	*	*	*
۸۴	لاچک	۱۷۲۵۲۸	۲	۲	۱۰	۱۰	۴	۵	*	*	*	*	*	*
۸۵	لازنگ	۱۷۲۵۳۰	۲	۱	۲	۲	۰	۰	*	*	*	*	*	*
۸۶	لاسیب	۱۷۲۵۳۱	۲	۲۶	۸۱	۶۶	۳۴	۳۰	*	*	*	*	*	*
۸۷	مار سار	۱۷۲۵۳۶	۲	۷	۳۴	۲۸	۲۱	۴۱	*	*	*	*	*	*
۸۸	ماعتیندی	۱۷۲۵۴۰	۲	۵۸	۲۹۲	۲۳۰	۱۲۵	۹۸	*	*	*	*	*	*
۸۹	محمد آباد علیا	۱۷۲۵۴۴	۱	۱	۱۰	۸	۴	۲	*	*	*	*	*	*
۹۰	محدث آباد	۱۷۲۵۴۴	۲	۲	۵	۴	۱	۱	*	*	*	*	*	*
۹۱	مزرعه باباجاچی	۱۷۲۵۴۶	۲	۱۴	۶۱	۵۲	۳۶	۱۶	*	*	*	*	*	*
۹۲	مزرعه خاتون علیا	۱۷۲۵۴۹	۲	۲	۴	۴	۰	۲	*	*	*	*	*	*
۹۳	معفره	۱۷۲۵۵۵	۲	۲	۱۴	۱۰	۶	۴	*	*	*	*	*	*
۹۴	معدن فلور	۱۷۲۵۶۱	۲	۱	۱۹	۱۹	۱۵	۱۹	*	*	*	*	*	*
۹۵	معین آباد	۱۷۲۵۶۴	۲	۴	۸	۸	۱	۴	*	*	*	*	*	*
۹۶	موغار	۱۷۲۵۶۵	۱	۲۶۹	۱۰۷۸	۹۱۸	۵۳۵	۲۷۳	*	*	*	*	*	*
۹۷	موشه صلیبی	۱۷۲۵۶۶	۲	۱۱	۵۶	۴۶	۲۰	۳۴	*	*	*	*	*	*
۹۸	مه آباد	۱۷۲۵۶۷	۱	۸۲۹	۴۰۸۶	۳۳۴۴	۲۱۲۰	۹۵۴	*	*	*	*	*	*
۹۹	شمیم آباد	۱۷۲۵۷۱	۲	۴	۴	۴	۰	۴	*	*	*	*	*	*
۱۰۰	وامساره	۱۷۲۵۷۴	۲	۵	۱۹	۱۹	۹	۶	*	*	*	*	*	*
۱۰۱	وروینده	۱۷۲۵۷۶	۲	۲	۱۱	۱۱	۵	۴	*	*	*	*	*	*
۱۰۲	ومکان	۱۷۲۵۷۹	۲	۲۴	۱۴۹	۱۱۵	۶۲	۳۴	*	*	*	*	*	*
۱۰۳	وتداوند	۱۷۲۵۸۰	۲	۵	۲۸	۲۷	۱۴	۸	*	*	*	*	*	*
۱۰۴	وتین	۱۷۲۵۸۲	۲	۳۰	۱۰۰	۸۶	۴۳	۳۰	*	*	*	*	*	*
۱۰۵	همیر	۱۷۲۵۸۳	۲	۳۶	۱۴۱	۱۱۷	۳۴	۳۹	*	*	*	*	*	*
۱۰۶	همسار	۱۷۲۵۸۵	۲	۴۳	۲۰۳	۱۵۸	۷۹	۴۴	*	*	*	*	*	*
۱۰۷	هندو آباد	۱۷۲۵۸۶	۱	۱۲۱	۵۷۱	۴۶۵	۲۲۲	۱۹۲	*	*	*	*	*	*
۱۰۸	هشورزد	۱۷۲۵۸۷	۲	۱	۲	۲	۰	۱	*	*	*	*	*	*
۱۰۹	ییمه	۱۷۲۵۸۸	۲	۱	۱	۱	۰	۰	*	*	*	*	*	*

کد نوع راه آبادی: ۱ جاده اسفالتی، ۲ جاده خاکی، ۳ مارو، ۴ سایر (اینگاه راه آهن و راه آبی)، ۵ ناشخص

تعداد و گاو و گوساله	تعداد گوسفند و بز	تیمچه گاو شین آلات کش درزی	فروشگاه تعاونی	دسترسی به وسیله نقلیه عمومی روستایی	تلفن	دسترسی به روزنامه و مجله از پایگاه	صندوق پست	بیمار و دامای روستایی	دانشگاه تکمیلین دامپزشکی	پزشک	خانه بهداشت	مرکز بهداشتی درمانی	حمام	آموزش و محنت براد آموزی	مدرسه راهنمایی	دبستان	برق	آب لوله کشی	پایگاه خدمات برق	مرکز خدمات روستایی	دفتر بهداشت از زندگی	شورای اسلامی روستایی	ادکلن مذهبی مسلمانان	بنیاد مذهبی مسلمانان	نقشه دیدنی آبادی
۴۲	۴۱	۴۰	۳۹	۳۸	۳۷	۳۶	۳۵	۳۴	۳۳	۳۲	۳۱	۳۰	۲۹	۲۸	۲۷	۲۶	۲۵	۲۴	۲۳	۲۲	۲۱	۲۰	۱۹	۱۸	۱۷
.	۱۰۲																								۶۷
۱۰	۱۱۰۰۰									*	*	*	*	*	*	*	*	*	*	*	*	*	*	*	۶۸
۳	۴۳																								۶۹
۱۰۰	۳۴۰		*				*														*	*	*	*	۷۰
۵۰	۵۰۰		*				*			*	*	*	*	*	*	*	*	*	*	*	*	*	*	*	۷۱
۵	۴۰																		*		*	*	*	*	۷۲
۸	۹۳۰																				*	*	*	*	۷۳
.	.																				*	*	*	*	۷۴
۶۰	۹۰۰		*	*				*		*	*	*	*	*	*	*	*	*	*	*	*	*	*	*	۷۵
.	۸۰			*														*			*	*	*	*	۷۶
۹	۲۱۰																				*	*	*	*	۷۷
۹	۴۲۰																				*	*	*	*	۷۸
.	۱۲۰																				*	*	*	*	۷۹
۲۷	۸۰۰		*																		*	*	*	*	۸۰
۳	.						*														*	*	*	*	۸۱
.	۵۰																				*	*	*	*	۸۲
.	۲۸																				*	*	*	*	۸۳
.	۴۰																				*	*	*	*	۸۴
.	.																				*	*	*	*	۸۵
.	۲۵۰۰						*			*	*	*	*	*	*	*	*	*	*	*	*	*	*	*	۸۶
۱۳	۸۹۰									*	*	*	*	*	*	*	*	*	*	*	*	*	*	*	۸۷
۵	۱۳۰			*							*	*	*	*	*	*	*	*	*	*	*	*	*	*	۸۸
۲	۵۰																				*	*	*	*	۸۹
.	۲۶																				*	*	*	*	۹۰
۱	۱۸۰																				*	*	*	*	۹۱
.	۱۰																				*	*	*	*	۹۲
.	۴۶																				*	*	*	*	۹۳
.	.		*																		*	*	*	*	۹۴
.	۷۷																				*	*	*	*	۹۵
.	۲۰۰۰		*	*			*	*	*	*	*	*	*	*	*	*	*	*	*	*	*	*	*	*	۹۶
۲۰۰	۵۰		*	*			*	*	*	*	*	*	*	*	*	*	*	*	*	*	*	*	*	*	۹۷
.	۹۰۰۰۰	*	*	*	*	*	*	*	*	*	*	*	*	*	*	*	*	*	*	*	*	*	*	*	۹۸
۲۵۰	.		*	*	*	*	*	*	*	*	*	*	*	*	*	*	*	*	*	*	*	*	*	*	۹۹
.	۵۰																				*	*	*	*	۱۰۰
۴	۵۰																				*	*	*	*	۱۰۱
۸	۸۰			*			*	*	*	*	*	*	*	*	*	*	*	*	*	*	*	*	*	*	۱۰۲
.	۲۳۰۰۰			*			*	*	*	*	*	*	*	*	*	*	*	*	*	*	*	*	*	*	۱۰۳
۷	۸۰						*	*	*	*	*	*	*	*	*	*	*	*	*	*	*	*	*	*	۱۰۴
۵	۱۶۰						*	*	*	*	*	*	*	*	*	*	*	*	*	*	*	*	*	*	۱۰۵
۱۵	۴۱۰			*			*	*	*	*	*	*	*	*	*	*	*	*	*	*	*	*	*	*	۱۰۶
۱۵	۱۸۰			*			*	*	*	*	*	*	*	*	*	*	*	*	*	*	*	*	*	*	۱۰۷
۱۷	۲۰۰		*	*		*	*	*	*	*	*	*	*	*	*	*	*	*	*	*	*	*	*	*	۱۰۸
.	۱						*	*	*	*	*	*	*	*	*	*	*	*	*	*	*	*	*	*	۱۰۹
.	۱۰۰																				*	*	*	*	۱۰۹

خصوصیات اجتماعی - اقتصادی آبادیهای دارایی سکنه شهرستان اردستان

شماره ردیف آبادی	آبادی	کد آبادی	نوع راه آبادی (کد)	تعداد خانوار	جمعیت کل	جمعیت عساکر و پیشتر	جمعیت باسواد	جمعیت مثلث	فعالیت کشاورزی						
									زراعت	باغداری	دامداری دامپروری	پرورش طیور	پرورش گاو و بز	پرورش ماهی	
۱	۲	۳	۴	۵	۶	۷	۸	۹	۱۰	۱۱	۱۲	۱۳	۱۴	۱۵	۱۶
	دهستان گرمسیر														
۱	احمد آباد	۱۷۲۸۲۷	۲	۱۹	۵۱۲۲	۴۰۶۱	۲۶۷۵	۱۱۹۶	*	*	*	*	*	*	*
۲	اسلام آباد چهارمیل	۱۷۲۸۲۹	۲	۲۱	۱۲۰	۱۰۷	۷۶	۲۰	*	*	*	*	*	*	*
۳	امهر ان	۱۷۲۸۴۰	۲	۲۱	۱۱۴	۹۴	۶۶	۲۹	*	*	*	*	*	*	*
۴	امیدیه	۱۷۲۸۴۱	۱	۵	۲۹	۲۴	۱۵	۹	*	*	*	*	*	*	*
۵	تلک آباد	۱۷۲۸۴۹	۲	۲۵۲	۸۰۴۱	۱۱۴۸	۸۳۲	۲۸۹	*	*	*	*	*	*	*
۶	جعفر آباد	۱۷۲۸۵۰	۲	۲۶	۱۴۰	۱۲۰	۷۷	۴۰	*	*	*	*	*	*	*
۷	چاه چلیل آباد	۱۷۲۸۵۲	۲	۲	۱۵	۱۲	۸	۳	*	*	*	*	*	*	*
۸	چاه دامداری	۱۷۲۸۵۵	۲	۱	۱	۱	۰	۱	*	*	*	*	*	*	*
۹	حسن آباد	۱۷۲۸۶۵	۲	۲۵	۱۶۰	۱۲۱	۵۹	۳۹	*	*	*	*	*	*	*
۱۰	حسین آباد	۱۷۲۸۶۶	۲	۵۲	۲۶۹	۲۰۹	۱۲۱	۶۵	*	*	*	*	*	*	*
۱۱	حیدر آباد	۱۷۲۸۶۹	۲	۲	۷	۵	۲	۱	*	*	*	*	*	*	*
۱۲	حیدر آباد	۱۷۲۸۶۸	۲	۲۵	۱۸۸	۱۴۱	۷۷	۵۵	*	*	*	*	*	*	*
۱۳	خفک آباد	۱۷۲۸۷۰	۲	۲۵	۱۷۷	۱۲۸	۸۲	۳۴	*	*	*	*	*	*	*
۱۴	دفتان از ادگان	۱۷۲۸۷۲	۲	۲	۱۷	۱۲	۱۰	۴	*	*	*	*	*	*	*
۱۵	دولت آباد	۱۷۲۸۷۴	۲	۳۲	۱۴۳	۱۱۲	۶۶	۴۲	*	*	*	*	*	*	*
۱۶	رحمت آباد	۱۷۲۸۷۷	۲	۶۲	۲۵۷	۲۹۰	۱۷۲	۹۱	*	*	*	*	*	*	*
۱۷	سهامیه	۱۷۲۸۷۹	۱	۱۴	۷۷	۶۱	۲۸	۱۴	*	*	*	*	*	*	*
۱۸	شرکت پیغام ان انقلاب	۱۷۲۸۸۲	۱	۲	۹	۹	۴	۴	*	*	*	*	*	*	*
۱۹	شرکت سلمان امهر ان	۱۷۲۸۸۴	۲	۴	۲۲	۲۰	۱۲	۴	*	*	*	*	*	*	*
۲۰	خلوق آباد	۱۷۲۸۸۹	۲	۴	۱۱	۱۱	۶	۹	*	*	*	*	*	*	*
۲۱	شمس آباد	۱۷۲۸۹۰	۲	۱۸	۹۴	۷۵	۳۹	۲۲	*	*	*	*	*	*	*
۲۲	طوره	۱۶۹۲۸۱	۲	۱۲	۱۵	۴۲	۲۲	۱۲	*	*	*	*	*	*	*
۲۳	طرح صاحب الزمان	۱۷۲۸۹۵	۳	۵	۲۲	۲۰	۹	۶	*	*	*	*	*	*	*
۲۴	فیروز آباد	۱۷۲۸۹۸	۲	۱	۵	۵	۰	۲	*	*	*	*	*	*	*
۲۵	کچور متناق	۱۷۲۸۹۰	۲	۳۶	۵۲۰	۴۰۰	۲۸۰	۱۰۹	*	*	*	*	*	*	*
۲۶	خلیز ار محمد	۱۷۲۸۹۰	۲	۱۸	۱۰۱	۷۶	۵۴	۲۴	*	*	*	*	*	*	*
۲۷	خلستان جاشی	۱۷۲۸۹۱	۲	۱۰	۶۷	۴۴	۲۵	۱۴	*	*	*	*	*	*	*
۲۸	خلستان شهید دستغیب	۱۷۲۸۹۲	۲	۱	۱۰	۱۰	۴	۱۰	*	*	*	*	*	*	*
۲۹	خلستان مهدی	۱۷۲۸۹۲	۲	۲۲	۱۵۰	۱۱۱	۸۱	۲۸	*	*	*	*	*	*	*
۳۰	مجمع کشت و صنعت چهارمیل	۱۷۲۸۹۵	۲	۲۶	۱۵۲	۱۰۸	۵۷	۵۱	*	*	*	*	*	*	*
۳۱	نصرت آباد	۱۶۹۲۸۱	۲	۱	۲	۲	۰	۲	*	*	*	*	*	*	*

کد نوع راه آبادی، جاده اسفالت ۱، جاده شوسه ۲، جاده خاکی ۳، مارو ۴، سایر (اینگاه راه آسین یا راه آبی ۵)، نامشخص ۶

تعداد گاو گوساله	۴۲	۱۵۵۲	۲۵	۱۵	۶۰۰	۱۵	۱۰۰	۲۰	۰	۰	۴۰	۱۰۰	۵	۲۰	۲۵	۰	۵	۴	۹	۱۰	۱۰	۱۴	۳۰۰	۵۴	۲	۰	۲۰	۴	۰				
تعداد گوسفند بزرگ	۴۱	۱۵۴۵۲	۲۵۰	۲۰۰	۲۰۰۰	۱۵۰	۲۰۰۰	۶۰۰	۱۲	۰	۸۰۰	۹۰۰	۵۶	۶۰۰	۶۰۰	۰	۵۰۰	۵۰۰	۶۵	۰	۲۰۰	۲۰۰	۲۰۰	۴۴۰	۱۵۰	۰	۸۰۰	۱۵۶	۰				
تیمبرگاه شین آلات شادری	۳۰	۱																															
فروشگاه تعاونی	۳۹	۴			*																												
دستری به رسیدن قوی برای	۳۸	۶			*						*																						
تلفن	۳۷	۰																															
دستری به روزنامه و مجله را برای	۳۶	۱																				*											
صندوق پست	۳۵	۲			*																	*											
بیمار و دامای روستایی	۳۴	۰																															
دانشگاه کیمیا و پزشکی	۳۳	۰																															
پزشک	۳۲	۰																															
خانه بهداشت	۳۱	۱					*																										
مرکز بهداشتی درمانی	۳۰	۰																															
حمام	۲۹	۱۱																															
آموزش اخلاقی مواد آموزشی	۲۸	۷			*		*															*					*	*	*	*			
مدرسه راهنمایی	۲۷	۲			*		*															*											
دبستان	۲۶	۱۴			*		*				*											*					*	*	*	*			
برق	۲۵	۲۰			*		*				*											*					*	*	*	*			
آب لوله کشی	۲۴	۱۰			*		*				*											*					*	*	*	*			
پایگاه مشاورت بیج	۲۳	۴			*		*				*											*					*	*	*	*			
مرکز خدمات روستایی	۲۲	۱			*		*				*											*					*	*	*	*			
دفتر جهاد سازندگی	۲۱	۰																															
شورای اسلامی روستایی	۲۰	۱۶			*		*				*											*					*	*	*	*			
اماکن مذهبی مسلمانان	۱۹	۲۲			*		*				*											*					*	*	*	*			
بنای مذهبی مسلمانان	۱۸	۱۲			*		*				*											*					*	*	*	*			
شماره ردیف آبادی	۱۷		۱	۲	۳	۴	۵	۶	۷	۸	۹	۱۰	۱۱	۱۲	۱۳	۱۴	۱۵	۱۶	۱۷	۱۸	۱۹	۲۰	۲۱	۲۲	۲۳	۲۴	۲۵	۲۶	۲۷	۲۸	۲۹	۳۰	۳۱



نوع راه و فعالیت کشاورزی آبادیهای خالی از سکنه شهرستان اردستان

شماره ردیف	آبادی	کده آبادی	نوع راه آبادی (کده)	فعالیت کشاورزی						
				زراعت	باغداری	دامداری و دامپروری	پرورش طیور	پرورش گاو برهیم	پرورش بز و گوسفند	پرورش ماهی
۱	۲	۳	۴	۵	۶	۷	۸	۹	۱۰	۱۱
	بخش مرکزی									
	دهستان ببرز اوئد									
۱	ابشہ علیا.....	۱۷۱۶۴۳	۲	*	*					
۲	احمد آباد.....	۱۷۱۶۴۵	۴	*	*					
۳	احمد آباد.....	۱۷۱۶۴۴	۲	*	*					
۴	اخوئد.....	۱۷۱۶۴۶	۲	*	*					
۵	اسلام آباد.....	۱۷۱۶۴۸	۲	*	*					
۶	اصغر آباد.....	۱۷۱۶۵۱	۲	*	*					
۷	اقبالیه سفلی.....	۱۷۱۶۵۲	۲	*	*					
۸	اکبر آباد.....	۱۷۱۶۵۴	۲	*	*					
۹	اکبر آباد.....	۱۷۱۶۵۵	۲	*	*					
۱۰	امیر آباد.....	۱۷۱۶۵۸	۲	*	*					
۱۱	امین آباد.....	۱۷۱۶۵۹	۴							
۱۲	امین آباد.....	۱۷۱۶۶۰	۲	*	*					
۱۳	انچیلہ.....	۱۷۱۶۶۱	۲	*	*					
۱۴	ایزدیہ.....	۱۷۱۶۶۲	۴	*	*					
۱۵	ایلیہ.....	۱۷۱۶۶۴	۲	*	*					
۱۶	بیاد افشان.....	۱۷۱۶۶۵	۲	*	*					
۱۷	برومند.....	۱۷۱۶۶۷	۲	*	*					
۱۸	بیزور.....	۱۷۱۶۶۸	۲	*	*					
۱۹	بیمبولی.....	۱۷۱۶۶۹	۲	*	*					
۲۰	بهارستان.....	۱۷۱۶۷۰	۴	*	*					
۲۱	بیغمہ.....	۱۷۱۶۷۲	۲	*	*					
۲۲	تیر آباد.....	۱۷۱۶۷۶	۲	*	*					
۲۳	جزیران.....	۱۷۱۶۷۹	۲	*	*					
۲۴	جمشیدیہ.....	۱۷۱۸۴۴	۲	*	*					
۲۵	چوند ابہ.....	۱۷۱۶۸۲	۲	*	*					
۲۶	چغمہ جرجی.....	۱۷۱۶۸۳	۴	*	*					
۲۷	چشار و بیید.....	۱۷۱۶۸۵	۴	*	*					
۲۸	حاج صادق.....	۱۷۱۶۸۶	۲	*	*					
۲۹	حاج محمد.....	۱۷۱۶۸۷	۲	*	*					
۳۰	حاجی آباد.....	۱۷۱۶۹۰	۲	*	*					
۳۱	حاجی آباد.....	۱۷۱۶۸۹	۲	*	*					
۳۲	حاجی آباد گل سپاہ.....	۱۷۱۶۹۱	۲	*	*					
۳۳	حبیب آباد.....	۱۷۱۶۹۳	۴	*	*					
۳۴	دجت آباد.....	۱۷۱۶۹۴	۲	*	*					
۳۵	دمن آباد.....	۱۷۱۶۹۶	۲	*	*					
۳۶	دمن آباد.....	۱۷۱۶۹۷	۲	*	*					
۳۷	دمنی.....	۱۷۱۶۹۸	۲	*	*					
۳۸	دمن آباد.....	۱۷۱۶۹۹	۲	*	*					
۳۹	دمن آباد.....	۱۷۱۷۰۰	۲	*	*					
۴۰	دمن آباد میشاب.....	۱۷۱۷۰۳	۲	*	*					
۴۱	خوشیچہ.....	۱۷۱۷۰۴	۲	*	*					
۴۲	خوشیچہ.....	۱۷۱۷۰۹	۲	*	*					
۴۳	درخت معستان.....	۱۷۱۷۱۱	۲	*	*					
۴۴	دستجردچہ.....	۱۷۱۷۱۴	۲	*	*					
۴۵	دولت آباد.....	۱۷۱۷۱۵	۲	*	*					

کد نوع راه آبادی: ۱، جاده مسافت ۱، جاده شوسہ ۲، جاده خاکی ۳، مارو ۴، سایر (ایستگاه راه آسین، بارہ آبی) ۵، ناشخص ۶

نوع راه و فعالیت کشاورزی آبادیهای خالی از سکنه شهرستان اردستان

نقاییت کشاورزی							نوع راه آبادی رکد	کده آبادی	آبادی	شماره ردیف
پرورش بای	پرورش زنبول	پرورش کرم ابریشم	پرورش طیور	دامداری و دامپروری	باغداری	زراعت				
۱۱	۱۰	۹	۸	۷	۶	۵	۴	۳	۲	۱
					*	*	۲	۱۷۱۷۱۶	دولت آباد	۴۶
					*	*	۲	۱۷۱۷۱۷	ده بهلا	۴۷
					*	*	۲	۱۷۱۸۴۵	رحمت آباد	۴۸
					*	*	۲	۱۷۱۷۲۰	رحمت آباد	۴۹
					*	*	۲	۱۷۱۷۲۱	رستر	۵۰
					*	*	۲	۱۷۱۷۲۲	رسته بهلا	۵۱
					*	*	۲	۱۷۱۷۲۴	رسته کمال	۵۲
					*	*	۴	۱۷۱۷۲۵	رشید آباد	۵۳
					*	*	۲	۱۷۱۷۲۷	زر شک	۵۴
					*	*	۴	۱۷۱۷۳۰	سرچشمه	۵۵
					*	*	۲	۱۷۱۷۳۱	سرخ آباد	۵۶
					*	*	۲	۱۷۱۷۳۳	سرری	۵۷
					*	*	۲	۱۷۱۷۳۵	همپاره	۵۸
					*	*	۲	۱۷۱۷۳۷	سندجو	۵۹
					*	*	۲	۱۷۱۷۴۲	سیدحسن	۶۰
					*	*	۲	۱۷۱۷۴۳	سیدمرتضی	۶۱
					*	*	۴	۱۷۱۷۴۴	شاهزاده	۶۲
					*	*	۲	۱۷۱۷۴۵	شبی	۶۳
					*	*	۲	۱۷۱۷۴۸	شورابه	۶۴
					*	*	۲	۱۷۱۷۴۹	شه	۶۵
					*	*	۴	۱۷۱۷۵۰	شهرابی	۶۶
					*	*	۲	۱۷۱۷۵۵	عابدین	۶۷
					*	*	۲	۱۷۱۷۵۶	عباس آباد	۶۸
					*	*	۲	۱۷۱۷۵۸	عباس آباد	۶۹
					*	*	۲	۱۷۱۷۵۹	عزیز آباد	۷۰
					*	*	۲	۱۷۱۷۶۰	عزیز اله	۷۱
					*	*	۲	۱۷۱۷۶۲	علی آباد	۷۲
					*	*	۲	۱۷۱۷۶۲	علی آباد	۷۳
					*	*	۴	۱۷۱۷۶۱	علی آباد	۷۴
					*	*	۲	۱۷۱۷۶۵	عناایتیه	۷۵
					*	*	۲	۱۷۱۷۶۶	فاطمیه	۷۶
					*	*	۲	۱۷۱۷۶۸	فرح آباد	۷۷
					*	*	۲	۱۷۱۷۶۹	فردوس	۷۸
					*	*	۲	۱۷۱۷۷۰	فقیر آباد	۷۹
					*	*	۲	۱۷۱۷۷۱	قار حسته	۸۰
					*	*	۴	۱۷۱۷۷۹	کریم آباد	۸۱
					*	*	۲	۱۷۱۷۸۱	کدقو	۸۲
					*	*	۲	۱۷۱۷۸۷	نودرچیه	۸۳
					*	*	۴	۱۷۱۷۸۸	لاژدها	۸۴
					*	*	۴	۱۷۱۷۸۹	لابیه	۸۵
					*	*	۲	۱۷۱۷۹۰	لاکوچه	۸۶
					*	*	۲	۱۷۱۷۹۶	محمد آباد	۸۷
					*	*	۴	۱۷۱۷۹۷	محمد آباد	۸۸
					*	*	۲	۱۷۱۷۹۸	محمود آباد	۸۹
					*	*	۲	۱۷۱۸۰۰	مرغ	۹۰

کد نوع راه آبادی، جاده استان (۱)، جاده شماره ۲، جاده خاکی ۳، مالدی ۴، سایر (رایجگاه راه آهن یا راه آبی)، ۵، نامشخص ۶

نوع راه و فعالیت کشاورزی آبادیهای خالی از سکنه شهرستان اردستان

شماره ردیف	آبادی	کد آبادی	نوع راه آبادی (کد)	فعالیت کشاورزی						
				زراعت	باغداری	دامداری و دامپروری	پرورش طیور	پرورش گاو شیری	پرورش بومی	
۱	۲	۳	۴	۵	۶	۷	۸	۹	۱۰	۱۱
۹۱	مزرعه ازبکی	۱۷۱۸۰۲	*	*						
۹۲	مزرعه اسماعیل	۱۷۱۸۰۳	*	*						
۹۳	مزرعه الباقی	۱۷۱۸۰۴	*	*						
۹۴	مزرعه حاج و هایت	۱۷۱۸۰۵	*	*						
۹۵	مزرعه حیدر	۱۷۱۸۰۶	*	*						
۹۶	مزرعه دکتر	۱۷۱۸۰۷	*	*						
۹۷	مزرعه سید	۱۷۱۸۰۸	*	*						
۹۸	مزرعه ملا	۱۷۱۸۱۱	*	*						
۹۹	مزرعه نو	۱۷۱۸۱۲	*	*						
۱۰۰	معطل آباد	۱۷۱۸۱۳	*	*						
۱۰۱	موشتمان	۱۷۱۸۱۴	*	*						
۱۰۲	ماهباد	۱۷۱۸۱۵	*	*						
۱۰۳	مهدی آباد	۱۷۱۸۱۶	*	*						
۱۰۴	مهر ایه	۱۷۱۸۱۷	*	*						
۱۰۵	میرزا حیدر علی	۱۷۱۸۲۰	*	*						
۱۰۶	نهر آباد	۱۷۱۸۲۲	*	*						
۱۰۷	نهرچه	۱۷۱۸۲۶	*	*						
۱۰۸	ورگره	۱۷۱۸۲۹	*	*						
۱۰۹	وروشاپ	۱۷۱۸۳۰	*	*						
۱۱۰	ولی آباد	۱۷۱۸۳۲	*	*						
۱۱۱	هج	۱۷۱۸۳۵	*	*						
۱۱۲	هفتار	۱۷۱۸۳۶	*	*						
۱۱۳	همت آباد	۱۷۱۸۳۸	*	*						
۱۱۴	بیار علی	۱۷۱۸۳۹	*	*						
۱۱۵	بکده درخت	۱۷۱۸۴۰	*	*						
۱۱۶	بیوزکچه	۱۷۱۸۴۱	*	*						
۱۱۷	بیوزوک	۱۷۱۸۴۲	*	*						
دهستان زواره - اردستان										
۱	ایستگاه ازوار	۱۷۲۰۴۶	*	*						
۲	ایستگاه تشبیت زن زواره	۱۷۲۰۴۷	*	*						
۳	ایستگاه دور باط	۱۷۲۰۴۸	*	*						
۴	ایستگاه شهر آب	۱۷۲۰۴۹	*	*						
۵	ایستگاه مزد آباد	۱۷۲۰۵۰	*	*						
۶	پارک چنگلی	۱۷۲۰۵۲	*	*						
۷	چاه شهید خلیلی رضائی	۱۷۲۰۵۵	*	*						
۸	دشت انقلاب	۱۷۲۰۵۹	*	*						
۹	شرکت کشاورزی دامپروری زواره	۱۷۲۰۶۱	*	*						
۱۰	طرح کشاورزی دریاغ	۱۷۲۰۶۲	*	*						
۱۱	طرح کشاورزی محمدیه	۱۷۲۰۶۳	*	*						
۱۲	عباس آباد	۱۷۲۰۶۴	*	*						
۱۳	قلعه اله آباد	۱۷۲۰۶۷	*	*						
۱۴	کلهستان مفتوح	۱۷۲۰۶۹	*	*						
۱۵	کلهستان مهدی	۱۷۲۰۷۰	*	*						
۱۶	محبان مهدی	۱۷۲۰۷۱	*	*						
۱۷	مزد آباد پایین	۱۷۲۰۷۲	*	*						

کد نوع راه آبادی: ۱، جاده اسفالت، ۲، جاده شوسه، ۳، جاده خاکی، ۴، سایر (ایستگاه راه آهن، بازار آب)، ۵، نامشخص

نوع راه و فعالیت کشاورزی آبادیهای خالی از سکنه شهرستان اردستان

شماره ردیف	آبادی	کد آبادی	نوع راه آبادی (کد)	فعالیت کشاورزی						
				زراعت	باغداری	دامداری و دامپروری	پرورش طیور	پرورش گاو و گوسفند	پرورش ماهی	
۱	۲	۳	۴	۵	۶	۷	۸	۹	۱۰	۱۱
دهستان سفلی										
۱	احمد آباد	۱۷۲۱۱۰	۲	*	*					
۲	اشکستان	۱۷۲۱۱۱	۲	*	*					
۳	بیاقر آباد	۱۷۲۱۱۷	۲	*	*					
۴	بهیدان	۱۷۲۱۱۹	۲	*	*					
۵	تقی آباد	۱۷۲۱۲۱	۲	*	*					
۶	تورز شچه	۱۷۲۱۲۴	۲	*	*					
۷	جعفر آباد	۱۷۲۱۲۶	۲	*	*					
۸	جلیل آباد	۱۷۲۱۲۷	۲	*	*					
۹	جلالیه	۱۷۲۱۲۸	۲	*	*					
۱۰	حاجی آباد	۱۷۲۱۳۳	۲	*	*					
۱۱	حبیب آباد	۱۷۲۱۳۴	۲	*	*					
۱۲	حسن آباد	۱۷۲۱۳۶	۲	*	*					
۱۳	حسن آباد	۱۷۲۱۳۷	۲	*	*					
۱۴	حسین آباد	۱۷۲۱۳۹	۲	*	*					
۱۵	حسین آباد میانک	۱۷۲۱۴۱	۲	*	*					
۱۶	حوض بیاقر	۱۷۲۱۴۲	۲	*	*					
۱۷	حوض شهید دهقانی	۱۷۲۱۴۳	۲	*	*					
۱۸	حیدر آباد	۱۷۲۱۴۵	۲	*	*					
۱۹	حیدر آباد چی	۱۷۲۱۴۶	۲	*	*					
۲۰	خانی آباد	۱۷۲۱۴۷	۲	*	*					
۲۱	خرم کوه	۱۷۲۱۴۸	۲	*	*					
۲۲	خروند اب	۱۷۲۱۴۹	۲	*	*					
۲۳	ده چی	۱۷۲۱۵۵	۲	*	*					
۲۴	ده میرزا	۱۷۲۱۶۱	۲	*	*					
۲۵	دهنو بیاقری	۱۷۲۱۵۷	۲	*	*					
۲۶	رضاشیه	۱۷۲۱۶۰	۲	*	*					
۲۷	زاغل پاشین	۱۷۲۱۶۲	۲	*	*					
۲۸	سپید چه	۱۷۲۱۶۳	۲	*	*					
۲۹	سرخ چشمه	۱۷۲۱۶۵	۲	*	*					
۳۰	سنجدو	۱۷۲۱۶۸	۲	*	*					
۳۱	سهر ابیه	۱۷۲۱۶۹	۲	*	*					
۳۲	سیانک بالا	۱۷۲۱۷۱	۲	*	*					
۳۳	میل سفید	۱۷۲۱۷۳	۴	*	*					
۳۴	شاهینچه	۱۷۲۱۷۶	۲	*	*					
۳۵	شیر بینه	۱۷۲۱۷۷	۲	*	*					
۳۶	عباس آباد	۱۷۲۱۷۸	۲	*	*					
۳۷	عباس آباد	۱۷۲۱۷۹	۲	*	*					
۳۸	عباس آباد	۱۷۲۱۸۰	۲	*	*					
۳۹	عسگر آباد	۱۷۲۱۸۱	۴	*	*					
۴۰	فرح آباد	۱۷۲۱۸۷	۲	*	*					
۴۱	فرح آباد	۱۷۲۱۸۸	۳	*	*					
۴۲	فیروز آباد	۱۷۲۱۸۹	۲	*	*					
۴۳	کریم آباد	۱۷۲۱۹۰	۲	*	*					
۴۴	گزنون	۱۷۲۱۹۳	۲	*	*					

کد نوع راه آبادی: جاده اسفالت (۱)، جاده شوسه (۲)، جاده خاکی (۳)، مارو (۴)، سایر (اینجا درجه آیین باره آبی)، ۵، نامشخص (۶)

نوع راه و فعالیت کشاورزی آبادی های خالی از سکنه شهرستان اردستان

شماره ردیف	آبادی	کد آبادی	نوع راه آبادی (کد)	فعالیت کشاورزی						
				زراعت	باغداری	دامداری و دامپروری	پرورش طیور	پرورش گاو و گاو شیری	پرورش بکری	
۱	۲	۳	۴	۵	۶	۷	۸	۹	۱۰	۱۱
۴۵	.....	۱۷۲۲۱۹۶	۳	*	*	*	*	*	*	*
۴۶	.....	۱۷۲۲۱۹۸	۳	*	*	*	*	*	*	*
۴۷	.....	۶۶۱۲۲۱۹	۲	*	*	*	*	*	*	*
۴۸	.....	۱۷۲۲۲۰۱	۲	*	*	*	*	*	*	*
۴۹	.....	۱۷۲۲۲۰۲	۲	*	*	*	*	*	*	*
۵۰	.....	۱۷۲۲۲۰۳	۳	*	*	*	*	*	*	*
۵۱	.....	۱۷۲۲۲۰۴	۴	*	*	*	*	*	*	*
۵۲	.....	۱۷۲۲۲۰۵	۳	*	*	*	*	*	*	*
۵۳	.....	۱۷۲۲۲۰۶	۲	*	*	*	*	*	*	*
۵۴	.....	۱۷۲۲۲۰۷	۲	*	*	*	*	*	*	*
۵۵	.....	۱۷۲۲۲۰۸	۲	*	*	*	*	*	*	*
۵۶	.....	۱۷۲۲۲۰۹	۴	*	*	*	*	*	*	*
۵۷	.....	۱۷۲۲۲۱۱	۳	*	*	*	*	*	*	*
۵۸	.....	۱۷۲۲۲۱۲	۲	*	*	*	*	*	*	*
۵۹	.....	۱۷۲۲۲۱۳	۲	*	*	*	*	*	*	*
۶۰	.....	۱۷۲۲۲۱۴	۲	*	*	*	*	*	*	*
۶۱	.....	۱۷۲۲۲۱۹	۲	*	*	*	*	*	*	*
۶۲	.....	۱۷۲۲۲۲۲	۲	*	*	*	*	*	*	*
۶۳	.....	۱۷۲۲۲۲۳	۲	*	*	*	*	*	*	*
۶۴	.....	۱۷۲۲۲۲۴	۴	*	*	*	*	*	*	*
دوستان - عشق آباد										
۱	.....	۱۷۲۲۳۲۲	۲	*	*	*	*	*	*	*
۲	.....	۱۷۲۲۳۲۳	۲	*	*	*	*	*	*	*
۳	.....	۱۷۲۲۳۲۴	۲	*	*	*	*	*	*	*
۴	.....	۱۷۲۲۳۲۵	۲	*	*	*	*	*	*	*
۵	.....	۱۷۲۲۳۲۷	۲	*	*	*	*	*	*	*
۶	.....	۱۷۲۲۳۲۸	۲	*	*	*	*	*	*	*
۷	.....	۱۷۲۲۳۲۹	۲	*	*	*	*	*	*	*
۸	.....	۱۷۲۲۳۳۲	۲	*	*	*	*	*	*	*
۹	.....	۱۷۲۲۳۳۳	۲	*	*	*	*	*	*	*
۱۰	.....	۱۷۲۲۳۳۴	۲	*	*	*	*	*	*	*
۱۱	.....	۱۷۲۲۳۳۸	۲	*	*	*	*	*	*	*
۱۲	.....	۱۷۲۲۳۴۰	۲	*	*	*	*	*	*	*
۱۳	.....	۱۷۲۲۳۴۹	۴	*	*	*	*	*	*	*
۱۴	.....	۱۷۲۲۳۵۱	۲	*	*	*	*	*	*	*
۱۵	.....	۱۷۲۲۳۶۲	۲	*	*	*	*	*	*	*
۱۶	.....	۱۷۲۲۳۶۳	۱	*	*	*	*	*	*	*
۱۷	.....	۱۷۲۲۳۶۶	۲	*	*	*	*	*	*	*
۱۸	.....	۱۷۲۲۳۶۷	۲	*	*	*	*	*	*	*
۱۹	.....	۱۷۲۲۳۶۷	۲	*	*	*	*	*	*	*
۲۰	.....	۱۷۲۲۳۷۱	۲	*	*	*	*	*	*	*
۲۱	.....	۱۷۲۲۳۷۴	۲	*	*	*	*	*	*	*
۲۲	.....	۱۷۲۲۳۷۵	۴	*	*	*	*	*	*	*
۲۳	.....	۱۷۲۲۳۷۷	۲	*	*	*	*	*	*	*
۲۴	.....	۱۷۲۲۳۷۹	۴	*	*	*	*	*	*	*

کد نوع راه آبادی: ۱، جاده خاکی، ۲، مالرو، ۳، سایر (استیلا، راه آهن، باره آبی)، ۴، نا مشخص

نوع راه و فعالیت کشاورزی آبادیهای خالی از سکنه شهرستان اردستان

شماره ردیف	آبادی	کد آبادی	نوع راه آبادی (کد)	فعالیت کشاورزی						
				زراعت	باغداری	دامداری و دامپروری	پرورش طیور	پرورش گاو و گاو شیری	پرورش بومی	
۱	۲	۳	۴	۵	۶	۷	۸	۹	۱۰	۱۱
۲۵	بوستان قائم	۱۷۲۳۸۲	۱	*	*					
۲۶	بهار شایب	۱۷۲۳۸۷	۲	*	*					
۲۷	پورزه	۱۷۲۳۸۸	۲	*	*					
۲۸	پقری	۱۷۲۳۹۰	۲	*	*					
۲۹	پیمان آباد	۱۷۲۳۹۲	۲	*	*					
۳۰	تلخستان	۱۷۲۳۹۳	۲	*	*					
۳۱	توتسیاه	۱۷۲۳۹۵	۲	*	*					
۳۲	جاده داوران ایستگاه جاده داوران	۱۷۲۳۹۸	۲	*	*					
۳۳	جلالی	۱۷۲۳۹۹	۲	*	*					
۳۴	چاه تقی خراطی	۱۷۲۴۰۱	۲	*	*					
۳۵	چاه حسین شاعبداله	۱۷۲۴۰۲	۲	*	*					
۳۶	چاه سنک سفید	۱۷۲۴۰۳	۴	*	*					
۳۷	چاه گسترش مرگرو و سعید علی	۱۷۲۴۰۶	۲	*	*					
۳۸	چشمه سرخه	۱۷۲۴۰۹	۴	*	*					
۳۹	چشمه سنگ	۱۷۲۴۱۰	۲	*	*					
۴۰	چنارچه	۱۷۲۴۱۱	۴	*	*					
۴۱	چوبستان	۱۷۲۴۱۲	۴	*	*					
۴۲	حاجی آباد	۱۷۲۴۱۳	۲	*	*					
۴۳	حیه	۱۷۲۴۱۴	۲	*	*					
۴۴	حر میچه	۱۷۲۴۱۵	۲	*	*					
۴۵	حرمی	۱۷۲۴۱۶	۲	*	*					
۴۶	حمن آباد	۱۷۲۴۱۸	۲	*	*					
۴۷	حمن آباد	۱۷۲۴۲۱	۲	*	*					
۴۸	حمن آباد	۱۷۲۴۱۹	۲	*	*					
۴۹	حمن آباد پقری	۱۷۲۴۲۲	۲	*	*					
۵۰	حمن آباد غله کاران	۱۷۲۴۲۳	۴	*	*					
۵۱	حسین آباد پقری	۱۷۲۴۲۴	۲	*	*					
۵۲	حسین ابراهیم	۱۷۲۴۲۶	۴	*	*					
۵۳	خارتن	۱۷۲۴۲۸	۲	*	*					
۵۴	خارزن	۱۷۲۴۲۹	۲	*	*					
۵۵	خاک سرخه	۱۷۲۴۳۰	۲	*	*					
۵۶	در اویز	۱۷۲۴۳۶	۴	*	*					
۵۷	در لکک	۱۷۲۴۳۷	۴	*	*					
۵۸	دره بید	۱۷۲۴۳۸	۲	*	*					
۵۹	دلیل آباد	۱۷۲۴۳۹	۴	*	*					
۶۰	دوره	۱۷۲۴۴۰	۲	*	*					
۶۱	ده اخوند	۱۷۲۴۴۳	۲	*	*					
۶۲	ده بیلا	۱۷۲۴۴۴	۲	*	*					
۶۳	ده چپر مشان	۱۷۲۴۴۷	۴	*	*					
۶۴	ده چی مرنیه بیها	۱۷۲۴۴۸	۲	*	*					
۶۵	دهنو	۱۷۲۴۴۹	۴	*	*					
۶۶	رحیم آباد	۱۷۲۴۵۱	۴	*	*					
۶۷	رمولک	۱۷۲۴۵۲	۲	*	*					
۶۸	ساختمان معدن سر ب	۱۷۲۴۵۸	۲	*	*					
۶۹	سلطان آباد	۱۷۲۴۶۲	۲	*	*					

کد نوع راه آبادی: جاده اسفالت (۱)، جاده شوسه (۲)، جاده خاکی (۳)، مالرو (۴)، سایر (درستگاه و ملکان یا راه آبی) (۵)، نامشخص (۶)

نوع راه و فعالیت کشاورزی آبادیهای عالی ارتکب شهرستان اردستان

فعالیت کشاورزی							نوع راه آبادی (رکد)	کد آبادی	آبادی	شماره ردیف
پرورش بای	پرورش زنبور	پرورش کرم ابریشم	پرورش طیور	دامداری و دامپروری	باغداری	زراعت				
۱۱	۱۰	۹	۸	۷	۶	۵	۴	۳	۲	۱
					*	*	۳	۱۷۲۴۶۵	منچتو	۷۰
					*	*	۳	۱۷۲۴۶۶	منچدستان	۷۱
					*	*	۴	۱۷۲۴۶۷	منچدو	۷۲
					*	*	۴	۱۷۲۴۶۸	منچچو	۷۳
					*	*	۳	۱۷۲۴۷۰	سوره چو	۷۴
			*		*	*	۳	۱۷۲۴۷۲	سید آباد	۷۵
					*	*	۳	۱۷۲۴۷۶	شور ابه	۷۶
					*	*	۳	۱۷۲۴۸۰	شیرین آباد	۷۷
					*	*	۳	۱۷۲۴۸۴	طاهر آباد	۷۸
					*	*	۳	۱۷۲۴۸۹	علی آباد	۷۹
					*	*	۳	۱۷۲۴۸۷	علی آباد	۸۰
					*	*	۳	۱۷۲۴۹۷	غلامه	۸۱
					*	*	۳	۱۷۲۴۹۲	فیروز آباد	۸۲
					*	*	۳	۱۷۲۴۹۳	قادر آباد	۸۳
					*	*	۴	۱۷۲۴۹۴	قصایی	۸۴
					*	*	۳	۱۷۲۴۹۵	قلاشی	۸۵
					*	*	۶	۱۷۲۴۹۹	کسوج شکن	۸۶
					*	*	۴	۱۷۲۵۰۰	کشه	۸۷
					*	*	۳	۱۷۲۵۰۱	ککو	۸۸
					*	*	۳	۱۷۲۵۰۲	کله دره	۸۹
					*	*	۳	۱۷۲۵۰۵	کو غکزر	۹۰
					*	*	۳	۱۷۲۵۰۶	کهنه بیلا	۹۱
					*	*	۳	۱۷۲۵۰۷	کهنه پاشین	۹۲
					*	*	۳	۱۷۲۵۱۱	کز و هر	۹۳
					*	*	۳	۱۷۲۵۱۴	گلستان بهشتی	۹۴
					*	*	۳	۱۷۲۵۱۵	گلستان مهدی	۹۵
					*	*	۳	۱۷۲۵۱۶	گلستان مهدی آباد	۹۶
					*	*	۳	۱۷۲۵۱۸	گله بید	۹۷
					*	*	۳	۱۷۲۵۱۹	گنبد عطا	۹۸
					*	*	۴	۱۷۲۵۲۰	گنجه ور	۹۹
				*	*	*	۱	۱۷۲۵۲۱	گندم آباد	۱۰۰
					*	*	۳	۱۷۲۵۲۲	گوریچه	۱۰۱
					*	*	۴	۱۷۲۵۲۷	گلات	۱۰۲
					*	*	۴	۱۷۲۵۲۹	لاچک علیا	۱۰۳
					*	*	۴	۱۷۲۵۳۲	لامیر اونج	۱۰۴
					*	*	۳	۱۷۲۵۳۳	لانبروز	۱۰۵
					*	*	۳	۱۷۲۵۳۴	لاکهنه	۱۰۶
					*	*	۴	۱۷۲۵۳۵	لاکل	۱۰۷
					*	*	۳	۱۷۲۵۳۶	لاخور	۱۰۸
					*	*	۴	۱۷۲۵۳۷	لامحمود	۱۰۹
					*	*	۴	۱۷۲۵۳۸	مارچو	۱۱۰
					*	*	۳	۱۷۲۵۴۲	محمد امین	۱۱۱
					*	*	۳	۱۷۲۵۴۳	محمد شهریار	۱۱۲
					*	*	۳	۱۷۲۵۴۵	مدینت آباد	۱۱۳
			*		*	*	۳	۱۷۲۵۸۹	مزرعه حاج اسماعیل	۱۱۴

کد نوع راه آبادی: ۱. جاده اسفالتی، ۲. جاده شوسه، ۳. جاده خاکی، ۴. سایر (رایج و راه آسین یا راه آبی)، ۵. نامشخص

نوع راه و فعالیت کشاورزی آبادیهای خالی از سکنه شهرستان اردستان

شماره ردیف	آبادی	کد آبادی	نوع راه آبادی (کد)	فعالیت کشاورزی						
				زراعت	باغداری	دامداری و دامپروری	پرورش طیور	پرورش گاو و گاوچراغ	پرورش بای	
۱	۲	۳	۴	۵	۶	۷	۸	۹	۱۰	۱۱
۱۱۵	مزرعه حبیبی	۱۷۲۵۴۷	۴	*	*					
۱۱۶	مزرعه حسین	۱۷۲۵۴۸	۳	*	*					
۱۱۷	مزرعه گز بیچه	۱۷۲۵۵۰	۳	*	*					
۱۱۸	مزرعه گنجی	۱۷۲۵۵۱	۴	*	*					
۱۱۹	مزرعه محمد	۱۷۲۵۵۲	۳	*	*					
۱۲۰	مزرعه ملا	۱۷۲۵۵۳	۴	*	*					
۱۲۱	مصطفی آباد خمینی	۱۷۲۵۵۴	۳	*	*					
۱۲۲	معدن اتچله	۱۷۲۵۵۶	۳							
۱۲۳	معدن پلنگ	۱۷۲۵۵۷	۴							
۱۲۴	معدن تختسرخ	۱۷۲۵۵۸	۳							
۱۲۵	معدن چنگرزه	۱۷۲۵۵۹	۳	*						
۱۲۶	معدن دهته سبزه	۱۷۲۵۶۰	۶							
۱۲۷	معدن خم اوشان	۱۷۲۵۶۲	۳							
۱۲۸	معدن لاپلنگچی	۱۷۲۵۶۳	۴							
۱۲۹	مهابادویه	۱۷۲۵۶۸	۳							
۱۳۰	نجف آباد	۱۷۲۵۶۹	۳	*						
۱۳۱	نر ابه کمشچه	۱۷۲۵۷۰	۳	*						
۱۳۲	شینی	۱۷۲۵۷۲	۳	*						
۱۳۳	واریان	۱۷۲۵۷۳	۴	*	*					
۱۳۴	ورازان	۱۷۲۵۷۵	۴	*	*					
۱۳۵	وریده	۱۷۲۵۷۷	۳	*	*					
۱۳۶	وشگون	۱۷۲۵۷۸	۳	*	*					
۱۳۷	وشستان	۱۷۲۵۸۱	۳	*	*					
۱۳۸	همت آباد	۱۷۲۵۸۴	۴	*	*					
دهستان کرمسیر										
۱	اجر بزم	۱۷۲۸۳۶	۳							
۲	استخر حسین آباد	۱۷۲۸۳۸	۱	*	*					
۳	امیر آباد	۱۷۲۸۴۲	۲							
۴	ایستگاه امیران	۱۷۲۸۴۳	۲							
۵	ایستگاه تشبیتششمس آباد	۱۷۲۸۴۱	۳	*	*					
۶	ایستگاه حسین آباد	۱۷۲۸۴۴	۳							
۷	ایستگاه طجره	۱۷۲۸۴۵	۳							
۸	ایستگاه مورغان	۱۷۲۸۴۶	۲							
۹	بوستان چمران	۱۷۲۸۴۷	۳	*	*					
۱۰	تقی آباد	۱۷۲۸۴۸	۲	*	*					
۱۱	چاه امامزاده	۱۷۲۸۵۱	۲	*	*					
۱۲	چاه چاتبازان	۱۷۲۸۵۲	۳	*	*					
۱۳	چاه چنگلباشی	۱۷۲۸۵۴	۳	*	*					
۱۴	چاه شماره ۱ اسلام آباد	۱۷۲۸۵۶	۲	*	*					
۱۵	چاه شماره ۲ زکریه ال محمد	۱۷۲۸۵۷	۳	*	*					
۱۶	چاه شماره ۳ محمد آباد	۱۷۲۸۵۸	۲	*	*					
۱۷	چاه شماره ۴ اسلام آباد	۱۷۲۸۵۹	۲	*	*					
۱۸	چاه شماره ۵ زکریه ال محمد	۱۷۲۸۶۰	۳	*	*					
۱۹	چاه شماره ۶ محمد آباد	۱۷۲۸۶۱	۲	*	*					
۲۰	چاه شماره ۷ اسلام آباد	۱۷۲۸۶۲	۲	*	*					

کد نوع راه آبادی، جاده اسفالت ۱، جاده شوسه ۲، جاده خاکی ۳، مالرو ۴، سایر (ایستگاه راه آهن، باره آبی)، ۵، ناشخص ۶



نوع راه و فعالیت کشاورزی آبادیهای خالی از سکنه شهرستان اردستان

شماره ردیف	آبادی	کد آبادی	نوع راه آبادی (کد)	زراعت	بهداری	دانشگاهی و اداری	پدرشکس طیور	پرورش گاو و گاو شیری	پرورش بکری	پرورش مرغی	شماره
۱	۲	۳	۴	۵	۶	۷	۸	۹	۱۰	۱۱	۱۲
۲۱	چاه شماره ۳ گروه الم محمد	۱۷۲۸۶۱	۲	*	*						
۲۲	چاه شماره ۱۶ امام اباد	۱۷۲۸۶۲	۲	*	*						
۲۳	حسین آبادچی	۱۷۲۸۶۷	۲	*	*						
۲۴	دشت از ادگان	۱۷۲۸۷۱	۱	*	*						
۲۵	دشت چور	۱۷۲۸۷۲	۲	*	*						
۲۶	دولاب	۱۷۲۸۷۵	۲	*	*						
۲۷	ده میرزا	۱۷۲۸۷۶	۲	*	*						
۲۸	زایتدرود	۱۷۲۸۷۸	۲	*	*						
۲۹	سید اباد	۱۷۲۸۸۰	۲	*	*						
۳۰	شرکت اهوره	۱۷۲۸۸۱	۲	*	*						
۳۱	شرکت تعاونی دشت و دام بقره	۱۷۲۸۸۲	۲	*	*						
۳۲	شرکت طلوع قمر	۱۷۲۸۸۵	۲	*	*						
۳۳	شرکت کشت و دام ابوذر	۱۷۲۸۸۶	۲	*	*						
۳۴	شرکت میثم اردستان	۱۷۲۸۸۷	۲	*	*						
۳۵	شرکت هفده شهر یور	۱۷۲۸۸۸	۲	*	*						
۳۶	طرح ابو زر	۱۷۲۸۹۲	۲	*	*						
۳۷	طرح احمد حاج کتابی	۱۷۲۸۹۳	۲	*	*						
۳۸	طرح سلمان	۱۷۲۸۹۴	۲	*	*						
۳۹	علی اباد	۱۷۲۸۹۶	۲	*	*						
۴۰	علی اباد سردار	۱۷۲۸۹۷	۲	*	*						
۴۱	قلعه مهر ایه	۱۷۲۸۹۹	۲	*	*						
۴۲	کوره اجر پزی	۱۷۲۹۰۱	۲	*	*						
۴۳	کوره اجر پزی حشمت	۱۷۲۹۲۳	۲	*	*						
۴۴	کروه از اد	۱۷۲۹۲۲	۲	*	*						
۴۵	کروه جلیل سلطانی	۱۷۲۹۲۳	۲	*	*						
۴۶	کروه شامعینی	۱۷۲۹۰۴	۲	*	*						
۴۷	کروه ستار سیلان	۱۷۲۹۰۵	۲	*	*						
۴۸	کروه مختار	۱۷۲۹۰۶	۲	*	*						
۴۹	کروه مشاعی شهید بهشتی	۱۷۲۹۰۷	۲	*	*						
۵۰	کروه نهضت کچورستان	۱۷۲۹۰۸	۲	*	*						
۵۱	گلستان بهشتی	۱۷۲۹۱۰	۲	*	*						
۵۲	گلستان شهید امیر عرب	۱۷۲۹۲۵	۲	*	*						
۵۳	گلستان شهید محمد منتظری	۱۷۲۹۲۴	۲	*	*						
۵۴	گورقی اباد	۱۷۲۹۱۴	۲	*	*						
۵۵	محمد اباد	۱۷۲۹۱۶	۲	*	*						
۵۶	مرغدار سفیدگوش	۱۷۲۹۱۷	۱	*	*						
۵۷	منتظر المهدی کچورستان	۱۷۲۹۱۸	۶	*	*						
۵۸	هنرستان کشاورزی ۲۲ بهمن	۱۷۲۹۲۰	۲	*	*						

کد نوع راه آبادی: جاده اسفالت ۱، جاده شوسه ۲، جاده خاکی ۳، مالرو ۴، سایر (ایستگاه راه آهن یا راه آبی) ۵، ناشخص ۶