

۱۱۵۱۸-۰۰۳
۲۲۵۳۴۱
۱۲۹۵
۱۲۵
۱۲۵

بسمه تعالی

پیشگفتار

سرشماری عمومی نفوس و مسکن در ایران به موجب قانون، هر ۱۰ سال یکبار توسط مرکز آمار ایران انجام می‌شود. تاکنون چهار سرشماری عمومی نفوس و مسکن در سالهای ۱۳۳۵، ۱۳۴۵، ۱۳۵۵ و ۱۳۶۵ به مرحله اجرا درآمده است. نخستین سرشماری، توسط اداره کل آمار عمومی، و سرشماریهای بعدی، توسط مرکز آمار ایران انجام گرفته است. سرشماری سال ۱۳۶۵، اولین سرشماری در نظام جمهوری اسلامی ایران است که علی‌رغم جنگ تحمیلی، محاصره اقتصادی و مضیقه‌های ناشی از هر یک، به حول و قوه الهی مطابق برنامه پیش‌بینی شده به نحو مطلوب به انجام رسید. سرشماری عمومی نفوس و مسکن، مناسبترین ابزار برنامه‌ریزیهای توسعه اجتماعی، اقتصادی و فرهنگی در کشور است که با ارائه آمار و اطلاعات درست، رهنمودهای لازم برای رسیدن به اهداف برنامه‌ریزیهای کوتاه‌مدت، میان‌مدت و بلندمدت را در اختیار سیاست‌گذاران، مسئولان و برنامه‌ریزان کشور قرار می‌دهد.

وسعت و عظمت کار سرشماری، مرکز آمار ایران را بر آن داشت که از نیمه دوم سال ۱۳۶۱ با برنامه‌ریزیهای دقیق، فعالیت مستمر و پیگیری را برای تهیه مقدمات سرشماری عمومی نفوس و مسکن آغاز کند. اولین قدم در این زمینه، شناخت نیازهای اساسی دستگاههای مسئول کشور بود که بر آن اساس، طرح مقدماتی سرشماری تهیه شد و به طور آزمایشی در مناطق شهری و روستایی سه شهرستان آستانه شریفیه از استان گیلان، سراوان از استان سیستان و بلوچستان و شادگان از استان خوزستان و نیز در چند حوزه نمونه در هر یک از استانهای دیگر به مرحله اجرا درآمد. با استفاده از نتایج حاصل از آزمایش سرشماری، پرسشنامه‌ها، فرمها و دستورالعملهای فنی و اجرایی مورد تجدید نظر قرار گرفت و بر آن اساس، طرح نهایی سرشماری تهیه و آماده اجرا شد. عملیات اجرایی سرشماری به طور همزمان در تمام نقاط کشور از تاریخ ۱۶ تا ۳۰ مهرماه سال ۱۳۶۵ انجام شد. در این مرحله، سازمان برنامه و بودجه استانها، مراکز تربیت معلم و سایر سازمانها و موسسات دولتی و همچنین نهادهای انقلاب اسلامی، همکاریهای ارزنده‌ای با مرکز آمار ایران داشتند و مردم فداکار ایران نیز با همیاری و مساعدت خود، امکان اجرای موفقیت آمیز سرشماری را فراهم آوردند.

پرسشنامه‌هایی که در جریان اجرای سرشماری تکمیل شده است، حجم عظیمی از اطلاعات آماری را در بر دارد که در جداول متعدد، برای هر یک از سطوح جغرافیایی، قابل استخراج و ارائه است. برخی از این اطلاعات در قالب نشریات نتایج سرشماری ارائه می‌شود و سایر اطلاعات در صورت نیاز و برحسب مورد، در اختیار استفاده‌کنندگان قرار خواهد گرفت.

۱۱۵۱۸-۰۰۳

فرهنگ آبادیهای شهرستان ، یکی از مجموعه نشریات نتایج سرشماری عمومی نفوس و مسکن است که در ۱۹۵ جلد برای ۱۹۵ شهرستان (بر اساس تقسیمات کشوری در زمان سرشماری) منتشر می شود . در هر یک از این نشریات ، ۳۹ خصوصیت عمده جمعیتی ، اجتماعی ، اقتصادی و فرهنگی برای هر یک از آبادیهای دارای سکنه و نیز جدولی در مورد آبادیهای خالی از سکنه شهرستان به تفکیک بخش و دهستان ارائه شده است . همچنین این نشریات شامل نقشه کشور (که نشان دهنده موقعیت شهرستان در داخل استان است) ، نقشه شهرستان (به تفکیک بخش و دهستان ، و موقعیت مراکز بخش ، نقاط شهری و آبادیهای دارای ۲۰۰۰ نفر جمعیت و بیشتر) و نقشه های مربوط به بخش یا بخشهای شهرستان (به تفکیک دهستان و آبادیهای دارای ۲۰ خانوار و بیشتر) است .

لازم به یادآوری است ، نقشه شهرستانها که موقعیت کلیه آبادیها (دارای سکنه و خالی از سکنه) روی آن مشخص شده ، در مرکز آمار ایران موجود و قابل ارائه به استفاده کنندگان است .

امید است این مجموعه از نشریات نتایج سرشماری بتواند اطلاعات لازم برای شناخت اوضاع اجتماعی و اقتصادی آبادیهای کشور را در اختیار تصمیم گیران ، برنامه ریزان و پژوهشگران قرار دهد .

مرکز آمار ایران

فهرست مندرجات فرهنگ آبادیهای شهرستان اصفهان

صفحه

عنوان

تعاریف و مفاهیم مورد استفاده در سرشماری عمومی نفوس و مسکن سال ۱۳۶۵ (ویژه فرهنگ آبادیها)

یک	جمعیت (جامعه مورد سرشماری)
یک	خانوار
دو	اقامتگاه معمولی
دو	شهر (نقطه شهری)
دو	آبادی (نقطه روستایی)
دو	جمعیت ساکن در نقاط شهری
دو	جمعیت ساکن در نقاط روستایی
دو	سن
دو	مهاجران وارد شده
دو	محل تولد
دو	باسواد
سه	کار
سه	وضع فعالیت در ۷ روز گذشته

مفاهیم به کار رفته در این نشریه

چهار	نسبت جنسی
چهار	گروههای عمده سنی
چهار	نسبت باسوادی

ویژگیهای عمده نقاط روستایی شهرستان

۱	جمعیت
۲	خانوار
۲	مهاجرت
۵	سواد
۷	وضع فعالیت
۱۹	نقشه تقسیمات کشوری جمهوری اسلامی ایران به تفکیک استان : ۱۳۶۵
۱۱	نقشه شهرستان به تفکیک بخش و دهستان

نقشه روستایی بخش برخوار شهرستان اصفهان از استان اصفهان	۱۲
نقشه روستایی بخش جرقویه شهرستان اصفهان از استان اصفهان	۱۵
نقشه روستایی بخش کوهپایه شهرستان اصفهان (دهستانهای تودشک، مشکنان و ورزنه)	۱۶
نقشه روستایی بخش کوهپایه شهرستان اصفهان از استان اصفهان (دهستانهای ذفره - سنجری و کوهپایه)	۱۷
نقشه روستایی بخش کوهپایه شهرستان اصفهان از استان اصفهان (دهستان هرنند)	۱۸
نقشه روستایی بخش مرکزی شهرستان اصفهان (دهستانهای قهاب، برآن شمالی و جی)	۱۹
نقشه روستایی بخش مرکزی شهرستان اصفهان از استان اصفهان (دهستانهای براآن جنوبی و کراچ)	۲۰
نقشه روستایی بخش میمه شهرستان اصفهان از استان اصفهان	۲۱

جداول

خصوصیات اجتماعی - اقتصادی آبادیهای دارای سکنه شهرستان	۲۲
نوع راه و فعالیت کشاورزی آبادیهای خالی از سکنه شهرستان	۵۰

پیوستها

فرم ۳ - (پرسشنامه آبادی)

فهرست مجموعه نشریات فرهنگ آبادیهای کشور براساس نتایج سرشماری عمومی نفوس و مسکن سال ۱۳۶۵

Handwritten notes in the top right corner, including the letters "H A" and some illegible numbers and text.

تعاریف و مفاهیم مورد استفاده در سرشماری عمومی نفوس و مسکن سال ۱۳۶۵ (ویژه فرهنگ آبادیها)

جمعیت (جامعه مورد سرشماری)

اعضای همه خانوارهای معمولی ساکن و دستجمعی که اقامتگاه معمولی آنان در زمان سرشماری در ایران قرار دارد و نیز اعضای کلیه خانوارهای معمولی غیر ساکن کشور، جامعه مورد سرشماری را تشکیل می‌دهند. اعضای هیئتهای سیاسی و سفارتخانه‌های خارجی در ایران و افراد خانواده آنان جزو جامعه مورد سرشماری محسوب نمی‌شوند، اما ایرانیان عضو هیئتهای سیاسی و سفارتخانه‌های ایران در خارج از کشور و افراد خانواده آنان، جزو جامعه مورد سرشماری به حساب می‌آیند.

خانوار

خانوار از چند نفر تشکیل می‌شود که با هم در یک اقامتگاه زندگی می‌کنند، با یکدیگر هم‌خرج هستند و معمولاً با هم غذا می‌خورند. فردی که به تنهایی زندگی می‌کند نیز، خانوار تلقی می‌شود. خانوار معمولی؛ خانوار با تعریف فوق، اکثر افراد کشور را در بر می‌گیرد و به همین دلیل این‌گونه خانوارها، "خانوار معمولی" نیز نامیده می‌شود.

خانوار معمولی ساکن؛ خانواری که در اقامتگاه ثابت سکونت دارد، "خانوار معمولی ساکن" نامیده می‌شود. خانوار معمولی غیر ساکن؛ خانواری که در زمان سرشماری در اقامتگاه ثابتی سکونت ندارد، "خانوار معمولی غیر ساکن" نامیده می‌شود. این دسته از خانوارها شامل سه گروه زیر است:

- ۱- خانوارهایی که در زمان سرشماری در کوچ به سر می‌برند و یا در خارج شهرها و آبادیها در زیر چادر زندگی می‌کنند.
 - ۲- خانوارهایی که در محل زندگی ثابتی زندگی نمی‌کنند و به‌طور مداوم محل زندگی خود را تغییر می‌دهند، مانند کولیها.
 - ۳- خانوارهایی که محل زندگی مشخص ندارند و شبها معمولاً در پارکها، خرابه‌ها، زیرپلها و... بیتوته می‌کنند.
- خانوار دستجمعی؛ مجموعه افرادی که به دلیل داشتن هدف یا ویژگیهای مشترک مانند تحصیل، بیماری روانی و... باهم در یک موسسه‌از قبیل خوابگاه دانشجویی، آسایشگاه روانی و... زندگی می‌کنند، یک خانوار دستجمعی به حساب می‌آیند. در این سرشماری، افرادی که در ندامتگاهها، بازداشتگاهها و مراکز مشابه نگهداری می‌شوند و نیز افرادی که در سربازخانه‌ها، پادگانها، پاسگاهها، پایگاهها، یا اردوگاههای نظامی و انتظامی به‌طور جمعی به سر می‌برند و همچنین دانش‌آموزان و دانشجویان موسسات آموزشی نیروهای نظامی و انتظامی، به عنوان اعضای خانوار دستجمعی مورد سرشماری قرار نمی‌گیرند. این‌گونه افراد همراه با سایر اعضای خانوار معمولی خود سرشماری می‌شوند.

Handwritten notes in the bottom right corner, including the number "۷۷۰۰۰۰".

اقامتگاه معمولی

اقامتگاه معمولی خانوار، محلی است که خانوار در زمان سرشماری در آنجا زندگی می‌کند، مشروط بر اینکه اقامتگاه دیگری نداشته باشد. اقامتگاه معمولی خانواری که در زمان سرشماری بیش از یک اقامتگاه دارد، محلی است که بیشترین مدت سال را در آنجا به سر می‌برد.

شهر (نقطه شهری)

منظور از شهر، هر یک از نقاطی است که دارای شهرداری باشد.

آبادی (نقطه روستایی)

آبادی به مجموعه یک یا چند مکان و اراضی به هم پیوسته (اعم از کشاورزی و غیرکشاورزی) گفته می‌شود که خارج از محدوده شهرها واقع شده و دارای محدوده ثبتی یا عرفی مستقل باشد. اگر آبادی در زمان سرشماری، محل سکونت خانوار یا خانوارهایی باشد، " دارای سکنه " و در غیر این صورت، " خالی از سکنه " تلقی می‌شود.

جمعیت ساکن در نقاط شهری

منظور از جمعیت ساکن در نقاط شهری در هر یک از محدوده‌های بخش، شهرستان، استان یا کشور، جمعیت کلیه شهرهایی است که در همان محدوده قرار دارد و جمعیت هر شهر عبارت است از مجموع تعداد اعضای همه خانوارهای معمولی ساکن و دستجمعی که اقامتگاه معمولی آنها در زمان سرشماری در آن شهر واقع است.

جمعیت ساکن در نقاط روستایی

منظور از جمعیت ساکن در نقاط روستایی در هر یک از محدوده‌های دهستان، بخش، شهرستان، استان یا کشور، جمعیت کلیه آبادیهایی است که در همان محدوده قرار دارد و جمعیت هر آبادی عبارت است از مجموع تعداد اعضای همه خانوارهای معمولی ساکن و دستجمعی که اقامتگاه معمولی آنها در زمان سرشماری در آن آبادی واقع است.

سن

منظور از سن، تعداد سالهای کاملی است که از زمان تولد فرد گذشته است.

مهاجران وارد شده

در هر شهر یا آبادی، آن دسته از اعضای خانوارهای معمولی ساکن و دستجمعی که متولد آنجا نباشند، مهاجر شناخته می‌شوند.

محل تولد

منظور از محل تولد، آبادی یا شهری است که در زمان تولد فرد، اقامتگاه معمولی مادر او بوده است.

باسواد

کسانی که می‌توانند به فارسی یا هر زبان دیگری متن ساده‌ای را بخوانند و بنویسند، خواه مدرک رسمی داشته یا نداشته باشند، باسواد تلقی می‌شوند. همه محصلان از جمله نوآموزان سال اول ابتدایی و سوادآموزان نهضت سوادآموزی نیز باسواد به حساب می‌آیند.

کار، هر فعالیت فکری یا بدنی است که قانوناً مجاز باشد و به منظور کسب درآمد (نقدی، غیرنقدی) صورت گیرد.

وضع فعالیت در ۷ روز گذشته

در این سرشماری، وضع فعالیت افراد در ۷ روز پیش از مراجعه مامور سرشماری مورد نظر است. هر یک از افراد از این نظر و با توجه به تعریف کار، در یکی از گروههای زیر قرار می‌گیرند:

شاغل؛ افراد زیر شاغل به حساب می‌آیند:

— کسانی که دارای شغلی هستند، اعم از اینکه در ۷ روز پیش از مراجعه مامور سرشماری کار کرده و یا به عللی از قبیل مرخصی، بیماری، تعطیل موقت محل کار و... کار نکرده‌اند و پس از رفع علت به کار خود ادامه خواهند داد.

— کسانی که شغل مستمر نداشته ولی در ۷ روز پیش از مراجعه مامور سرشماری، حداقل دو روز کار کرده‌اند.

— کسانی که تحت عنوان کارآموز در ۷ روز پیش از مراجعه مامور سرشماری به کار اشتغال داشته‌اند.

— کسانی که دارای شغلی هستند، ولی در ۷ روز پیش از مراجعه مامور سرشماری به کار اشتغال داشته‌اند.

(بیکاران فصلی)، مشروط بر آنکه در جستجوی کار دیگری هم نباشند.

— افرادی که به انجام خدمت وظیفه عمومی مشغول هستند.

— کسانی که در حال گذراندن دوره‌های آموزشی در دانشکده‌ها و آموزشگاههای مربوط به نیروهای نظامی و انتظامی هستند.

بیکار (جویای کار): کسانی که شاغل به حساب نمی‌آیند و در ۷ روز پیش از مراجعه مامور سرشماری در جستجوی کار بوده‌اند، بیکار (جویای کار) تلقی می‌شوند.

محصل: کسانی که شاغل، بیکار (جویای کار) محسوب نمی‌شوند و در ۷ روز پیش از مراجعه مامور سرشماری در حال تحصیل بوده‌اند، محصل به حساب می‌آیند.

خانه‌دار: خانه‌دار به کسانی گفته می‌شود که شاغل، بیکار (جویای کار) و محصل به حساب نمی‌آیند و بنا بر اظهار پاسخگو، در ۷ روز پیش از مراجعه مامور سرشماری به خانه‌داری مشغول بوده‌اند.

دارای درآمد بدون کار: کسانی که شاغل، بیکار (جویای کار) محصل و خانه‌دار محسوب نمی‌شوند و درآمدهای مستمری مانند حقوق بازنشستگی، حقوق وظیفه، درآمد املاک و مستغلات، سود سهام و... دارند، دارای درآمد بدون کار محسوب می‌شوند.

سایر: کسانی که از نظر وضع فعالیت در ۷ روز پیش از مراجعه مامور سرشماری، در هیچ یک از گروههای بالا قابل طبقه‌بندی نیستند، در گروه سایر قرار می‌گیرند.

مفاهیم به کار رفته در این نشریه

نسبت جنسی

نسبت تعداد مردان به زنان یا زنان به مردان ، نسبت جنسی نامیده می‌شود . معمولاً " در این مورد نسبت تعداد مردان به زنان را محاسبه می‌کنند و به صورت درصد ارائه می‌دهند . یعنی اگر M تعداد مردان و F تعداد زنان در یک منطقه جغرافیایی باشد ، نسبت جنسی در آن منطقه عبارت خواهد بود از :

$$\text{نسبت جنسی} = \frac{M}{F} \times 100$$

گروههای عمده سنی

در مجموعه نشریات نتایج سرشماری عمومی نفوس و مسکن سال ۱۳۶۵ ، علاوه بر سنین منفرد و گروههای سنی منظم (۵ ساله و ۱۰ ساله) ، طبقه‌بندی سنی دیگری نیز برای جمعیت در نظر گرفته شده است که هر طبقه آن ، یک گروه عمده سنی نامیده می‌شود و عبارت است از :

افراد ۱ - ۵ ساله : نوپاگان

افراد ۶ - ۱۰ ساله : کودکان

افراد ۱۱ - ۱۴ ساله : نوجوانان

افراد ۱۵ - ۲۴ ساله : جوانان

افراد ۲۵ - ۶۴ ساله : میانسالان

افراد ۶۵ ساله و بیشتر : بزرگسالان

افرادی که سن آنان معلوم نبوده و یا امکان انتساب آنان به یکی از گروههای سنی وجود نداشته است ، در گروه " سن نامشخص" منظور شده است .

نسبت باسوادی

این نسبت در هر جامعه از تقسیم تعداد افراد با سواد در یک سن یا گروه سنی معین به جمعیت آن سن یا گروه سنی به دست می‌آید و معمولاً " به صورت " درصد " بیان می‌شود .

ویزگیهای عمده نقاط روستایی شهرستان اصفهان

اصفهان یکی از شهرستانهای استان اصفهان است که در قسمت مرکزی این استان واقع شده و مرکز آن شهر اصفهان است. این شهرستان دارای ۱۳ شهر اصفهان، حبیبآباد، خوراسکان، خورزق، دستگردبرخوار، دولتآباد، شاهینشهر، کوهپایه، گز، میمه، ورنه، وزوان و هرنداست. همچنین شهرستان اصفهان به ۵ بخش شامل ۱۶ دهستان تقسیم شده و متشکل از ۵۸۲ آبادی دارای سکنه و ۶۱۳ آبادی خالی از سکنه است.

جمعیت

در سرشماری عمومی نفوس و مسکن مهرماه ۱۳۶۵، شهرستان اصفهان دارای ۱۴۲۰۴۹۲ نفر جمعیت بوده است. از این تعداد، ۱۱۷۵۴۵۲ نفر ساکن در نقاط شهری و ۲۴۴۷۱۷ نفر ساکن در نقاط روستایی و بقیه غیر ساکن بودمانند.

جدول ۱- تعداد آبادیهای دارای سکنه شهرستان بر حسب بخش، تفکیک طبقات جمعیتی

بخش	جمع	۱ تا ۲۴ نفر	۲۵ تا ۴۹ نفر	۵۰ تا ۹۹ نفر	۱۰۰ تا ۲۴۹ نفر	۲۵۰ تا ۴۹۹ نفر	۵۰۰ تا ۹۹۹ نفر	۱۰۰۰ تا ۲۴۹۹ نفر	۲۵۰۰ تا ۴۹۹۹ نفر	۵۰۰۰ نفر و بیشتر
شهرستان اصفهان	۵۸۲	۲۲۳	۵۴	۵۲	۷۶	۵۵	۵۳	۴۵	۲۰	۴
برخوار	۹۸	۶۰	۵	۴	۸	۲	۳	۵	۱۰	۱
چرقویه	۲۲	۹	۰	۰	۴	۲	۶	۵	۶	۰
کوهپایه	۲۷۳	۱۲۱	۳۵	۲۲	۴۴	۱۴	۱۶	۹	۲	۰
مرکزی	۱۶۴	۳۰	۱۱	۱۵	۲۰	۳۶	۲۶	۲۱	۲	۲
میمه	۱۵	۳	۳	۱	۰	۱	۲	۵	۰	۰

از جمعیت نقاط روستایی این شهرستان، ۱۲۸۳۵۲ نفر را مردان و ۱۱۶۳۶۴ نفر را زنان تشکیل میدادمانند. نسبت جنسی در این جمعیت نشان میدهد که در مقابل هر ۱۰۰ نفر زن، ۱۱۰ نفر مرد وجود دارد. این نسبت در بین اطفال کمتر از یکساله ۹۷ و در بین افراد ۶۵ ساله و بیشتر ۱۰۷ است. پایینترین نسبت جنسی به گروه سنی اطفال (کمتر از یکساله) و بالاترین نسبت، به گروه سنی جوانان (۱۱ - ۱۴ ساله) تعلق دارد.

جدول ۲- جمعیت نقاط روستایی شهرستان برنج بخش دگردهای عمده سنتی، به تفکیک جنس

نست جنسی	زن	مرد	مردوزن		گروههای نمودنی
			درصد	تعداد	
۱۱۰	۱۱۶۲۶۴	۱۲۸۲۵۲	۱۰۰/۰۰	۲۴۴۷۱۷	شهرستان امفهان
۹۷	۴۷۷۱	۴۶۳۶	۳/۸۴	۹۴۰۷	اطفال/کمتر از یکساله/
۱۰۴	۲۲۴۱۹	۲۳۲۵۸	۱۸/۶۷	۴۵۶۷۷	نوباوگان/۱-۵ساله/
۱۰۹	۱۷۵۲۶	۱۹۱۵۹	۱۴/۹۹	۳۶۶۸۵	کودکان/۶-۱۰ساله/
۱۱۲	۱۱۶۷۵	۱۳۲۱۵	۱۰/۱۷	۲۴۸۹۰	نوجوانان/۱۱-۱۴ساله/
۱۲۰	۲۱۳۱۴	۲۵۵۹۳	۱۹/۱۷	۴۶۹۰۷	جوانان/۱۵-۲۴ساله/
۱۱۰	۳۴۶۲۲	۳۸۱۶۸	۲۹/۷۴	۷۲۷۹۰	میانسالان/۲۵-۶۴ساله/
۱۰۷	۴۰۱۵	۴۲۹۵	۳/۴۰	۸۳۱۰	بزرگسالان/۶۵ساله و بیشتر/
*	۲۲	۲۹	۰/۰۲	۵۱	شامخص
۱۱۹	۲۴۲۰۷	۲۸۷۹۸	۱۰۰/۰۰	۵۳۰۰۵	بخش جرخوار
۱۰۰	۱۰۴۸	۱۰۵۰	۳/۹۶	۲۰۹۸	اطفال/کمتر از یکساله/
۱۰۴	۴۶۸۸	۴۸۹۵	۱۸/۰۸	۹۵۸۳	نوباوگان/۱-۵ساله/
۱۱۲	۲۸۱۰	۴۲۹۳	۱۵/۲۹	۸۱۰۳	کودکان/۶-۱۰ساله/
۱۱۷	۲۳۷۲	۲۷۷۹	۹/۷۲	۵۱۵۱	نوجوانان/۱۱-۱۴ساله/
۱۴۹	۴۴۳۶	۶۶۲۵	۲۰/۸۷	۱۱۰۶۱	جوانان/۱۵-۲۴ساله/
۱۱۸	۶۹۴۱	۸۱۶۷	۲۸/۵۰	۱۵۱۰۸	میانسالان/۲۵-۶۴ساله/
۱۰۸	۹۱۰	۹۸۶	۳/۵۸	۱۸۹۶	بزرگسالان/۶۵ساله و بیشتر/
*	۲	۳	۰/۰۱	۵	شامخص
۱۰۵	۱۷۴۸۴	۱۸۳۰۹	۱۰۰/۰۰	۳۵۷۹۳	بخش جرقویه
۹۴	۶۲۷	۵۸۹	۳/۴۰	۱۲۱۶	اطفال/کمتر از یکساله/
۱۰۷	۳۰۱۴	۳۲۲۵	۱۷/۴۳	۶۲۳۹	نوباوگان/۱-۵ساله/
۱۱۲	۲۶۶۹	۳۰۲۲	۱۵/۹۰	۵۶۹۱	کودکان/۶-۱۰ساله/
۱۱۴	۱۸۹۴	۲۱۵۲	۱۱/۳۰	۴۰۴۶	نوجوانان/۱۱-۱۴ساله/
۱۰۷	۳۰۱۹	۳۲۲۹	۱۷/۴۶	۶۲۴۸	جوانان/۱۵-۲۴ساله/
۹۷	۵۴۸۳	۵۲۹۵	۳۰/۱۱	۱۰۷۷۸	میانسالان/۲۵-۶۴ساله/
۱۰۲	۷۷۵	۷۹۴	۴/۲۸	۱۵۶۹	بزرگسالان/۶۵ساله و بیشتر/
*	۳	۳	۰/۰۲	۶	شامخص

جدول ۲- جمعیت تقاطر روستایی شهرستان بر حسب بخش و گروه‌های عمده‌نشینی، به تفکیک جنس (دنیاله)

نبت جنسی	زن	مرد	مرد و زن		گروه‌های عمده‌نشینی
			درصد	تعداد	
۱۰۴	۲۲۲۳۱	۲۴۱۷۷	۱۰۰/۰۰	۴۶۴۰۸	بخش کوهپایه
۹۲	۸۸۱	۸۱۳	۳/۵۷	۱۶۹۴	اطفال/کمتر از یکساله/
۱۰۳	۴۲۰۲	۴۳۴۸	۱۸/۰۳	۸۵۵۰	نوباوگان/۱-۵ساله/
۱۰۸	۲۲۲۱	۲۴۷۸	۱۴/۱۳	۶۶۹۹	کودکان/۶-۱۰ساله/
۱۰۶	۲۶۳۳	۲۷۸۰	۱۱/۴۲	۵۴۱۳	نوجوانان/۱۱-۱۴ساله/
۱۱۴	۴۱۰۰	۴۶۶۴	۱۸/۴۹	۸۷۶۴	جوانان/۱۵-۲۴ساله/
۹۸	۷۱۰۲	۶۹۷۵	۲۹/۷۰	۱۴۰۷۸	میانسالان/۲۵-۶۴ساله/
۱۰۳	۱۰۸۴	۱۱۱۵	۴/۶۴	۲۱۹۹	بزرگسالان/۶۵ساله و بیشتر/
*	۷	۴	۰/۰۲	۱۱	نامشخص
۱۱۲	۴۶۲۴۲	۵۱۹۳۱	۱۰۰/۰۰	۹۸۱۷۳	بخش مرکزی
۹۹	۲۰۴۹	۲۰۳۶	۴/۱۶	۴۰۸۵	اطفال/کمتر از یکساله/
۱۰۳	۹۷۹۵	۱۰۰۴۲	۲۰/۱۹	۱۹۸۳۷	نوباوگان/۱-۵ساله/
۱۰۷	۷۲۳۰	۷۷۷۱	۱۵/۲۶	۱۵۰۰۱	کودکان/۶-۱۰ساله/
۱۱۷	۴۲۲۹	۴۹۵۶	۹/۳۵	۹۱۸۵	نوجوانان/۱۱-۱۴ساله/
۱۱۵	۸۶۵۸	۹۹۶۶	۱۸/۹۵	۱۸۶۲۴	جوانان/۱۵-۲۴ساله/
۱۲۰	۱۲۳۶۹	۱۶۰۰۴	۲۹/۸۹	۲۹۳۷۳	میانسالان/۲۵-۶۴ساله/
۱۱۳	۱۰۱۱	۱۱۴۲	۲/۱۹	۲۱۵۳	بزرگسالان/۶۵ساله و بیشتر/
*	۱	۱۴	۰/۰۲	۱۵	نامشخص
۱۰۱	۵۱۰۰	۵۱۳۸	۱۰۰/۰۰	۱۰۲۳۸	بخش میمه
۸۹	۱۶۶	۱۴۸	۳/۰۷	۳۱۴	اطفال/کمتر از یکساله/
۱۰۴	۷۲۰	۷۴۸	۱۴/۳۴	۱۴۶۸	نوباوگان/۱-۵ساله/
۱۰۰	۵۹۶	۵۹۵	۱۱/۶۳	۱۱۹۱	کودکان/۶-۱۰ساله/
۱۰۰	۵۴۷	۵۴۸	۱۰/۷۰	۱۰۹۵	نوجوانان/۱۱-۱۴ساله/
۱۰۱	۱۱۰۱	۱۱۰۹	۲۱/۵۹	۲۲۱۰	جوانان/۱۵-۲۴ساله/
۱۰۰	۱۷۲۶	۱۷۲۷	۲۳/۷۳	۳۴۵۳	میانسالان/۲۵-۶۴ساله/
۱۱۰	۲۳۵	۲۵۸	۴/۸۲	۴۹۳	بزرگسالان/۶۵ساله و بیشتر/
*	۹	۵	۰/۱۴	۱۴	نامشخص

* محاسبه مفهومی ندارد.

خانوار

در سرشماری مهرماه ۱۳۶۵، شهرستان اصفهان دارای ۳۰۵۳۰۰ خانوار بوده است. از این تعداد، ۲۵۳۰۳۷ خانوار ساکن در نقاط شهری و ۵۲۱۹۹ خانوار ساکن در نقاط روستایی و بقیه غیر ساکن بودمانند.

جدول ۳- تعداد آبادیهایی دارای سکنه شهرستان بر حسب بخش، به تفکیک گروه بندی تعداد خانوار

بخش	جمع	۱ تا ۴ خانوار	۵ تا ۹ خانوار	۱۰ تا ۱۹ خانوار	۲۰ تا ۲۹ خانوار	۳۰ تا ۴۹ خانوار	۵۰ تا ۹۹ خانوار	۱۰۰ تا ۴۹۹ خانوار	۵۰۰ تا ۹۹۹ خانوار	۱۰۰۰ خانوار و بیشتر
شهرستان اصفهان	۵۸۲	۱۹۰	۶۷	۵۹	۸۰	۵۹	۵۵	۴۵	۲۳	۴
برخوار	۹۸	۴۸	۸	۷	۱۰	۰	۶	۷	۱۱	۱
جرقویه	۳۲	۹	۰	۰	۳	۳	۵	۵	۷	۰
کوهپایه	۲۷۳	۱۰۴	۴۶	۳۷	۴۰	۲۰	۱۵	۸	۳	۰
مرکزی	۱۶۴	۲۷	۱۱	۱۳	۲۶	۲۶	۲۶	۲۰	۲	۳
میمه	۱۵	۲	۲	۲	۱	۰	۳	۵	۰	۰

موسط تعداد افراد در خانوارهای معمولی ساکن نقاط روستایی این شهرستان، ۴/۷ نفر است. بیشترین تعداد خانوار، مربوط به خانوارهای ۴ نفره و کمترین آن مربوط به خانوارهای ۱۰ نفره و بیشتر است.

جدول ۴- خانوارهای معمولی ساکن نقاط روستایی شهرستان بر حسب بخش، به تفکیک تعداد افراد در خانوار

بخش	جمع	۱ نفر	۲ نفر	۳ نفر	۴ نفر	۵ نفر	۶ نفر	۷ نفر	۸ نفر	۹ نفر	۱۰ نفر و بیشتر
شهرستان اصفهان	۵۲۱۹۶	۵۷۱۷	۶۱۲۴	۶۱۵۵	۷۸۴۰	۷۵۷۷	۶۴۱۱	۵۰۱۴	۲۷۹۸	۱۸۷۸	۱۶۷۲
بخش برخوار	۱۲۴۵۶	۲۷۹۳	۱۴۲۷	۱۲۷۳	۱۴۱۰	۱۴۲۶	۱۲۲۱	۱۰۸۵	۸۷۲	۴۲۸	۴۰۱
بخش جرقویه	۷۴۲۰	۶۷۱	۱۰۲۴	۹۰۶	۹۶۱	۹۲۸	۸۸۵	۸۰۴	۶۰۱	۳۴۷	۲۸۳
بخش کوهپایه	۹۹۳۰	۸۴۷	۱۴۱۹	۱۲۰۰	۱۲۸۲	۱۳۷۵	۱۱۶۳	۹۸۳	۷۹۶	۳۹۰	۳۷۴
بخش مرکزی	۲۰۱۷۲	۱۱۸۱	۱۹۲۶	۲۵۰۵	۲۷۷۲	۳۵۷۳	۳۴۴۴	۱۹۳۱	۱۳۶۲	۶۲۴	۵۵۴
بخش میمه	۲۲۱۸	۲۲۵	۲۱۸	۲۷۱	۲۱۵	۲۷۵	۲۹۷	۲۱۱	۱۶۷	۷۹	۶۰

مهاجرت

در سرشماری عمومی نفوس و مسکن مهرماه ۱۳۶۵، ۸۲/۹ درصد از جمعیت نقاط روستایی شهرستان اصفهان در همان آبادی که در زمان سرشماری اقامت داشتند متولد شده‌اند. مقایسه محل تولد افراد با محلی که در زمان سرشماری در آنجا اقامت داشتند نشان می‌دهد که ۵/۵ درصد جمعیت نقاط روستایی این شهرستان از آبادی به آبادی و ۸/۳ درصد از شهر به آبادی، در طول زندگی‌شان مهاجرت کرده‌اند.

(۱) شامل ۳ خانوار دستجمعی و ۵۲۱۹۶ خانوار معمولی ساکن است.

جدول ۵- جمعیت نقاط روستایی شهرستان بر حسب گروه‌های عمده‌شنی، به تفکیک محل تولد

اطار شده	تولد در جاهای دیگر			تولد در آبادی محل اقامت	جمع	گروه‌های عمده‌شنی
	خارج از کشور	شهر	آبادی			
۱۹۲۰	۶۲۰۰	۲۰۴۲۹	۱۳۴۴۴	۲۰۲۸۲۴	۲۴۴۷۱۷	شهرستان اصفهان
۱۴۰	۵۲	۱۱۶	۴۶	۹۰۵۳	۹۴۰۷	اطفال / کمتر از یکساله /
۵۷۷	۳۶۰	۲۱۱۴	۵۴۵	۴۲۰۸۱	۴۵۶۷۷	نوباوگان / ۱-۵ ساله /
۲۷۹	۲۸۸	۲۸۳۳	۸۸۱	۲۲۳۰۴	۲۶۶۸۵	کودکان / ۶-۱۰ ساله /
۱۸۷	۲۷۵	۱۴۴۹	۷۷۳	۲۲۲۰۶	۲۴۸۹۰	نوجوانان / ۱۱-۱۴ ساله /
۳۰۴	۲۷۱۹	۴۲۵۱	۲۷۹۹	۳۶۸۳۴	۴۶۹۰۷	جوانان / ۱۵-۲۴ ساله /
۳۷۹	۲۳۲۶	۹۲۶۷	۷۵۲۵	۵۳۲۸۳	۷۲۷۹۰	میانسالان / ۲۵-۶۴ ساله /
۵۴	۶۸	۳۹۴	۷۷۱	۷۰۲۳	۸۳۱۰	بزرگسالان / ۶۵ ساله و بیشتر /
۰	۲	۵	۴	۴۰	۵۱	نامشخص

سواد

در سرشماری مهرماه ۱۳۶۵ شهرستان اصفهان ، از ۱۸۹۶۳۳ نفر جمعیت ۶ ساله و بیشتر نقاط روستایی این شهرستان ، ۶۴/۵ درصد باسواد بودمانند . نسبت باسواد در این جمعیت برای مردان ، ۷۰/۹ درصد و برای زنان ، ۵۷/۴ درصد بوده است . این نسبت برای افراد لازم‌التعلیم (۶- ۱۴ ساله) ، ۹۳/۰ درصد و برای افراد ۱۵ ساله و بیشتر ، ۵۰/۸ درصد بوده است .

جدول ۶- درصد سوادان بی‌سوادان در جمعیت ۶ ساله و بیشتر نقاط روستایی شهرستان بر حسب جنس و گروه‌های عمده‌شنی به تفکیک بخش

اطار شده	بی‌سواد		باسواد		جمع	گروه‌های عمده‌شنی
	زن	مرد	زن	مرد		
۰/۴۱	۴۲/۱۸	۲۸/۷۷	۵۷/۳۵	۷۰/۸۶	۱۰۰/۰۰	شهرستان اصفهان
۱/۱۵	۶/۷۸	۴/۶۰	۹۲/۰۳	۹۴/۲۸	۱۰۰/۰۰	کودکان / ۶-۱۰ ساله /
۰/۲۵	۸/۹۲	۵/۶۲	۹۰/۸۲	۹۴/۱۴	۱۰۰/۰۰	نوجوانان / ۱۱-۱۴ ساله /
۰/۱۴	۲۷/۰۳	۱۸/۶۵	۷۲/۸۳	۸۱/۳۱	۱۰۰/۰۰	جوانان / ۱۵-۲۴ ساله /
۰/۱۶	۷۴/۴۷	۴۹/۳۳	۲۵/۳۳	۵۰/۵۴	۱۰۰/۰۰	میانسالان / ۲۵-۶۴ ساله /
۱/۲۵	۹۵/۵۲	۸۵/۴۵	۲/۷۴	۱۳/۷۶	۱۰۰/۰۰	بزرگسالان / ۶۵ ساله و بیشتر /
۰/۴۲	۴۳/۳۳	۳۱/۹۴	۵۶/۱۷	۶۷/۶۹	۱۰۰/۰۰	بخش برخوار
۱/۰۴	۵/۲۸	۴/۳۶	۹۳/۵۲	۹۴/۶۷	۱۰۰/۰۰	کودکان / ۶-۱۰ ساله /
۰/۲۳	۸/۰۵	۵/۴۳	۹۱/۷۸	۹۴/۲۸	۱۰۰/۰۰	نوجوانان / ۱۱-۱۴ ساله /
۰/۱۹	۲۷/۸۶	۲۴/۴۱	۷۱/۹۶	۷۵/۴۰	۱۰۰/۰۰	جوانان / ۱۵-۲۴ ساله /
۰/۱۷	۷۹/۲۷	۵۴/۹۲	۲۰/۵۲	۴۴/۹۵	۱۰۰/۰۰	میانسالان / ۲۵-۶۴ ساله /
۱/۵۳	۹۵/۴۹	۸۷/۱۲	۲/۲۰	۱۲/۰۷	۱۰۰/۰۰	بزرگسالان / ۶۵ ساله و بیشتر /

جدول ۶- «مردان سوادان در جمعیت ۶ ساله بیشتر تقاطر دستایی شهرستان بر حسب بخش و گروههای عمده شغلی بنگلایک جنس (دنباله)

انگاری شده	لی سواد		باسواد		جمع	گروههای عمده شغلی
	زن	مرد	زن	مرد		
۰/۴۲	۴۸/۴۱	۲۱/۵۲	۵۱/۱۴	۶۸/۰۸	۱۰۰/۰۰	بخش چرقویه
۱/۳۲	۱۰/۷۲	۶/۱۲	۸۸/۰۵	۹۲/۴۹	۱۰۰/۰۰	کودکان/۶-۱۰ ساله /
۰/۴۰	۱۰/۶۷	۷/۳۰	۸۸/۸۶	۹۲/۳۸	۱۰۰/۰۰	نوجوانان/۱۱-۱۴ ساله /
۰/۰۸	۲۸/۲۵	۱۵/۲۷	۷۱/۷۱	۸۴/۶۱	۱۰۰/۰۰	جوانان/۱۵-۲۴ ساله /
۰/۱۳	۸۴/۱۹	۵۸/۱۱	۱۵/۶۳	۴۱/۸۱	۱۰۰/۰۰	میانسالان/۲۵-۶۴ ساله /
۰/۵۱	۹۵/۸۷	۸۲/۴۹	۲/۲۳	۱۷/۲۸	۱۰۰/۰۰	بزرگسالان/۶۵ ساله و بیشتر /
۰/۳۸	۴۶/۹۳	۲۸/۴۷	۵۲/۶۹	۷۱/۱۵	۱۰۰/۰۰	بخش کوهپایه
۱/۰۷	۷/۷۰	۲/۰۲	۹۱/۳۱	۹۵/۸۳	۱۰۰/۰۰	کودکان/۶-۱۰ ساله /
۰/۲۶	۹/۵۷	۴/۰۳	۹۰/۱۶	۹۵/۷۲	۱۰۰/۰۰	نوجوانان/۱۱-۱۴ ساله /
۰/۱۷	۲۹/۱۷	۱۳/۵۵	۷۰/۶۳	۸۶/۳۰	۱۰۰/۰۰	جوانان/۱۵-۲۴ ساله /
۰/۱۴	۸۱/۱۱	۵۱/۶۴	۱۸/۷۲	۴۸/۲۴	۱۰۰/۰۰	میانسالان/۲۵-۶۴ ساله /
۰/۸۶	۹۷/۵۱	۸۶/۲۸	۱/۷۵	۱۲/۷۴	۱۰۰/۰۰	بزرگسالان/۶۵ ساله و بیشتر /
۰/۴۱	۳۶/۲۴	۲۶/۲۵	۶۳/۱۷	۷۳/۴۱	۱۰۰/۰۰	بخش مرکزی
۱/۱۵	۵/۹۸	۴/۹۵	۹۲/۸۴	۹۳/۹۴	۱۰۰/۰۰	کودکان/۶-۱۰ ساله /
۰/۲۲	۸/۵۸	۶/۲۶	۹۱/۱۶	۹۳/۵۶	۱۰۰/۰۰	نوجوانان/۱۱-۱۴ ساله /
۰/۱۲	۲۶/۲۱	۱۹/۲۶	۷۳/۶۴	۸۰/۶۴	۱۰۰/۰۰	جوانان/۱۵-۲۴ ساله /
۰/۱۵	۶۳/۸۴	۴۲/۸۴	۳۵/۹۶	۵۷/۰۵	۱۰۰/۰۰	میانسالان/۲۵-۶۴ ساله /
۲/۰۰	۹۲/۵۸	۸۶/۳۴	۴/۳۵	۱۲/۶۱	۱۰۰/۰۰	بزرگسالان/۶۵ ساله و بیشتر /
۰/۵۳	۴۴/۰۹	۲۷/۴۴	۵۵/۲۷	۷۲/۱۴	۱۰۰/۰۰	بخش میمه
۱/۵۱	۳/۰۲	۳/۳۶	۹۴/۶۳	۹۵/۹۷	۱۰۰/۰۰	کودکان/۶-۱۰ ساله /
۰/۰۰	۶/۰۳	۲/۳۷	۹۳/۹۷	۹۷/۶۳	۱۰۰/۰۰	نوجوانان/۱۱-۱۴ ساله /
۰/۰۰	۱۸/۸۰	۱۰/۱۹	۸۱/۲۰	۸۹/۸۱	۱۰۰/۰۰	جوانان/۱۵-۲۴ ساله /
۰/۳۵	۷۹/۲۷	۴۶/۹۰	۲۰/۳۹	۵۲/۶۳	۱۰۰/۰۰	میانسالان/۲۵-۶۴ ساله /
۱/۰۱	۹۷/۸۷	۸۰/۶۲	۰/۸۵	۱۸/۶۰	۱۰۰/۰۰	بزرگسالان/۶۵ ساله و بیشتر /

وضع فعالیت

در سرشماری مهرماه ۱۳۶۵، ۴۱/۹ درصد جمعیت ۱۰ ساله و بیشتر نقاط روستایی شهرستان اصفهان را افراد شاغل و بیکار (جویای کار) تشکیل می‌دادند. نسبت افراد شاغل به جمعیت ۱۰ ساله و بیشتر در نقاط روستایی این شهرستان، ۳۹/۰ درصد بوده است. این نسبت برای مردان، ۶۷/۷ درصد و برای زنان، ۶/۵ درصد بوده است.

جدول ۲- جمعیت ۱۰ ساله و بیشتر نقاط روستایی شهرستان بر حسب بخش و وضع فعالیت، تفکیک جنس

زن		مرد		مرد و زن		وضع فعالیت
درصد	تعداد	درصد	تعداد	درصد	تعداد	
۱۰۰/۰۰	۷۴۶۶۴	۱۰۰/۰۰	۸۴۶۵۸	۱۰۰/۰۰	۱۵۹۳۲۲	شهرستان اصفهان
۶/۵۱	۴۸۵۹	۶۷/۷۰	۵۷۲۱۴	۲۹/۰۲	۶۲۱۷۳	شاغل
۰/۹۹	۷۳۶	۴/۵۷	۳۸۶۶	۲/۸۹	۴۶۰۲	بیکار / جویای کار /
۱۳/۹۳	۱۰۳۹۹	۲۰/۹۷	۱۷۷۴۹	۱۷/۶۷	۲۸۱۴۸	محصل
۷۰/۷۱	۵۲۷۹۸	۱/۰۳	۸۷۲	۳۳/۶۹	۵۳۶۷۱	خانه دار
۱/۲۵	۹۳۷	۱/۴۴	۱۲۱۵	۱/۳۵	۲۱۵۲	دارای درآمد بدون کار
۵/۷۰	۴۲۵۸	۲/۹۲	۳۳۲۰	۴/۷۶	۷۵۷۸	سایر
۰/۹۱	۶۷۷	۰/۳۸	۳۲۱	۰/۶۳	۹۹۸	اظهار نشده
۱۰۰/۰۰	۱۵۳۴۰	۱۰۰/۰۰	۱۹۳۷۱	۱۰۰/۰۰	۳۴۷۱۱	بخش جرخوار
۵/۸۹	۹۰۳	۶۹/۰۹	۱۳۳۸۴	۴۱/۱۶	۱۴۲۸۷	شاغل
۱/۷۴	۲۶۷	۴/۷۹	۹۲۸	۳/۴۴	۱۱۹۵	بیکار / جویای کار /
۱۴/۵۶	۳۲۳۴	۱۹/۲۷	۳۷۳۳	۱۷/۱۹	۵۹۶۷	محصل
۷۰/۵۷	۱۰۸۲۶	۰/۹۹	۱۹۲	۳۱/۷۴	۱۱۰۱۸	خانه دار
۱/۲۶	۱۹۴	۱/۷۲	۳۳۴	۱/۵۲	۵۲۸	دارای درآمد بدون کار
۵/۲۵	۸۰۵	۲/۸۱	۷۳۸	۴/۴۵	۱۵۴۳	سایر
۰/۷۲	۱۱۱	۰/۳۲	۶۲	۰/۵۰	۱۷۳	اظهار نشده

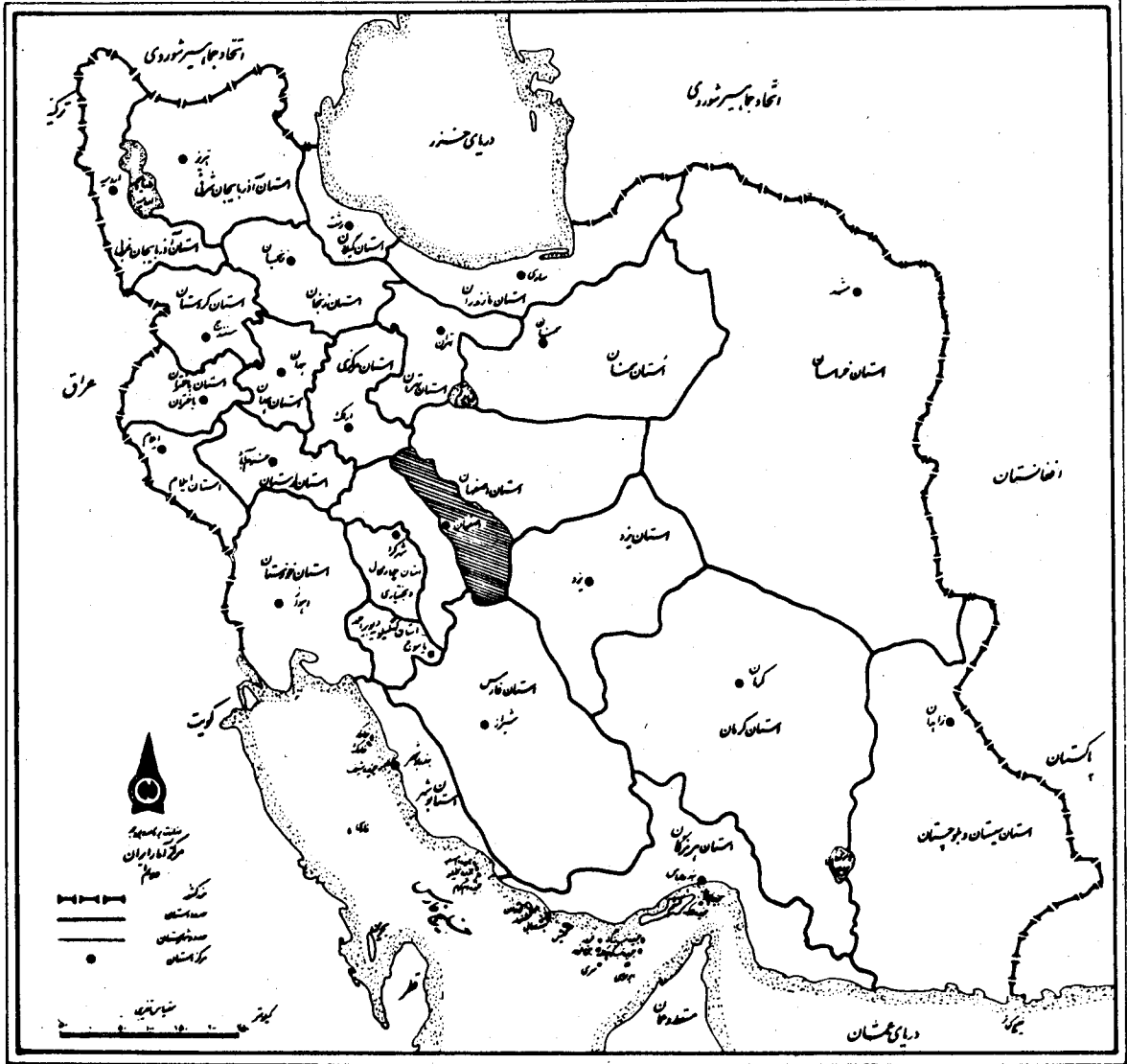
جدول ۷- جمعیت ۱۰ ساله بیشتر تقاطر دستاوی شهرستان بر حسب بخش و وضع فعالیت، بطنیکت جنس (دنباله)

زن		مرد		مرد و زن		وضع فعالیت
درصد	تعداد	درصد	تعداد	درصد	تعداد	
۱۰۰/۰۰	۱۱۶۴۰	۱۰۰/۰۰	۱۲۰۱۵	۱۰۰/۰۰	۲۳۶۵۵	بخش چرقویه
۱۲/۱۷	۱۴۱۷	۶۵/۵۱	۷۸۷۱	۳۹/۲۶	۹۲۸۸	شاغل
۱/۵۴	۱۷۹	۳/۹۳	۴۷۲	۲/۷۵	۶۵۱	بیکار/جویای کار/
۱۳/۶۴	۱۵۸۸	۲۳/۴۱	۲۸۱۲	۱۸/۶۰	۴۴۰۱	محصل
۶۲/۹۷	۷۳۳۰	۰/۶۷	۸۱	۳۱/۳۳	۷۴۱۱	خانه دار
۲/۶۶	۳۱۰	۲/۰۹	۲۵۱	۲/۳۷	۵۶۱	دارای درآمد بدون کار
۶/۲۲	۷۲۴	۴/۰۹	۴۹۱	۵/۱۴	۱۲۱۵	سایر
۰/۷۹	۹۲	۰/۳۰	۳۶	۰/۵۴	۱۲۸	اظهار نشده
۱۰۰/۰۰	۱۵۴۹۹	۱۰۰/۰۰	۱۶۱۵۱	۱۰۰/۰۰	۳۱۶۵۰	بخش کوهپایه
۸/۵۷	۱۳۲۹	۶۱/۲۳	۹۹۰۵	۳۵/۴۹	۱۱۲۳۴	شاغل
۰/۵۵	۸۶	۵/۵۲	۸۹۳	۲/۰۹	۹۷۹	بیکار/جویای کار/
۱۲/۲۱	۱۸۹۳	۲۵/۰۴	۴۰۴۵	۱۸/۷۶	۵۹۳۸	محصل
۶۷/۳۴	۱۰۴۳۷	۰/۸۵	۱۳۷	۱۳/۴۱	۱۰۵۷۴	خانه دار
۱/۱۴	۱۷۷	۱/۰۸	۱۷۴	۱/۱۱	۳۵۱	دارای درآمد بدون کار
۸/۸۸	۱۳۷۷	۵/۷۷	۹۳۲	۷/۳۰	۲۳۰۹	سایر
۱/۲۹	۲۰۰	۰/۴۰	۶۵	۰/۸۴	۲۶۵	اظهار نشده
۱۰۰/۰۰	۲۸۴۴۹	۱۰۰/۰۰	۳۳۳۴۳	۱۰۰/۰۰	۶۱۷۹۲	بخش مرکزی
۳/۶۸	۱۰۴۷	۷۱/۸۲	۳۳۹۴۸	۴۰/۴۵	۲۴۹۹۵	شاغل
۰/۶۰	۱۷۱	۳/۹۹	۱۳۳۱	۲/۴۳	۱۵۰۲	بیکار/جویای کار/
۱۳/۹۵	۲۹۶۹	۱۸/۴۸	۶۱۶۳	۱۶/۴۰	۱۰۱۳۲	محصل
۷۶/۶۱	۲۱۷۹۶	۱/۱۵	۲۸۴	۳۵/۸۹	۲۲۱۸۰	خانه دار
۰/۸۶	۲۴۵	۱/۲۶	۴۲۰	۱/۰۸	۶۶۵	دارای درآمد بدون کار
۳/۶۹	۱۰۵۰	۳/۰۷	۱۰۲۴	۲/۳۶	۲۰۷۴	سایر
۰/۶۰	۱۷۱	۰/۲۲	۷۳	۰/۳۹	۲۴۴	اظهار نشده

جدول ۲- جمعیت ۱۰ ساله و بیشتر نقاط روستایی شهرستان بر حسب بخش و وضع فعالیت، به تفکیک جنس (دنباله)

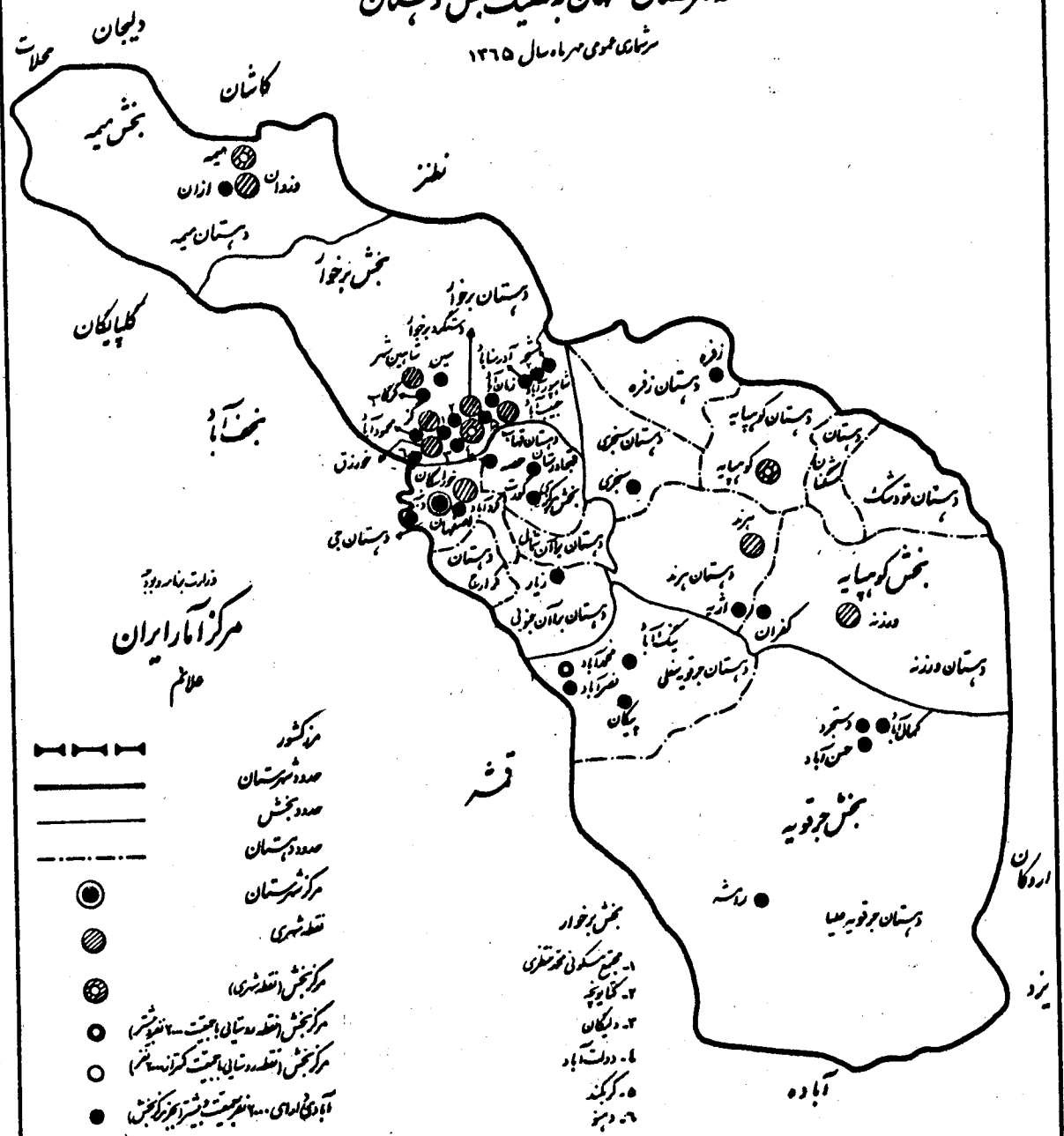
زن		مرد		مرد و زن		وضع فعالیت
درصد	تعداد	درصد	تعداد	درصد	تعداد	
۱۰۰/۰۰	۲۷۲۶	۱۰۰/۰۰	۳۷۷۸	۱۰۰/۰۰	۷۵۱۴	بدنش میمه
۴/۳۶	۱۶۳	۵۸/۳۹	۲۲۰۶	۳۱/۵۲	۲۳۶۹	شاغل
۰/۸۸	۳۳	۶/۴۱	۲۴۲	۲/۶۶	۲۷۵	بیکار / جویای کار /
۱۹/۱۴	۷۱۵	۲۶/۳۴	۹۹۵	۲۲/۷۶	۱۷۱۰	محصل
۶۴/۴۸	۲۴۰۹	۲/۰۹	۷۹	۱۱/۲۲	۲۴۸۸	خانه دار
۰/۲۹	۱۱	۰/۹۵	۳۶	۰/۶۲	۴۷	دارای درآمد بدون کار
۸/۰۸	۳۰۲	۳/۵۷	۱۳۵	۵/۸۲	۴۳۷	سایر
۲/۷۶	۱۰۳	۲/۲۵	۸۵	۲/۵۰	۱۸۸	اظهار نشده

نقشه تقسیمات کشوری جمهوری اسلامی ایران به تفکیک استان ۱۳۶۵



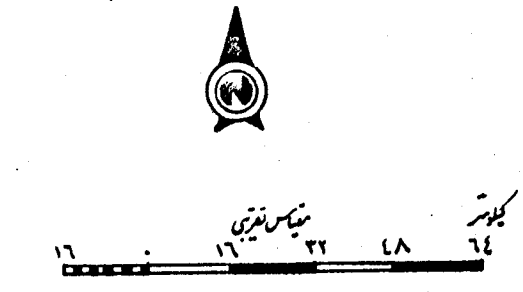
نقشه شهرستان اصفهان به تفکیک بخش و دهستان

سرشماری عمومی همراه سال ۱۳۶۵



- مرکز شهر
 حدود شهرستان
 حدود بخش
 حدود دهستان
 مرکز شهرستان
 قطعه شهری
 مرکز بخش (قطعه شهری)
 مرکز بخش (قطعه دهستانی بهجت - آصفهان)
 مرکز بخش (قطعه دهستانی بهجت - کرمانشاه)
 آبادی آبادی... بهجت بیشتر از دهستان بخش

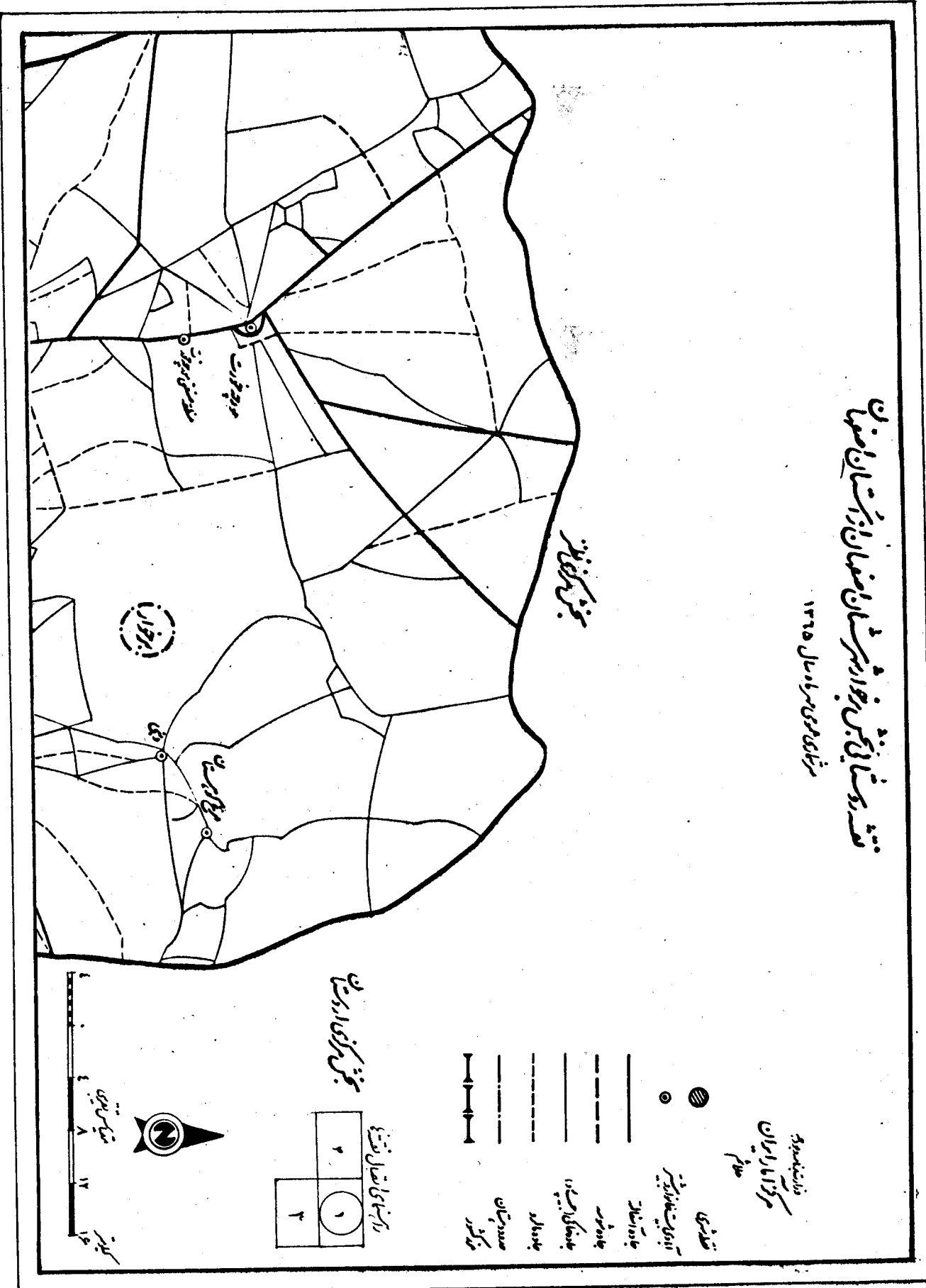
- بخش برخواست
 ۱- جمع سکونی خورسروی
 ۲- کاشان
 ۳- دیجان
 ۴- دولت آباد
 ۵- کرکند
 ۶- دیبند



نقشه کشی بخش مرکزی شهرستان اصفهان

شماره موی سر راه سال ۱۳۶۵

فراشه شماره
مرکز ادارات
شهر

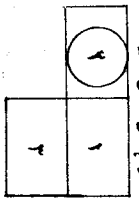


نقشه روستای بخش برخواست شهرستان اصفهان

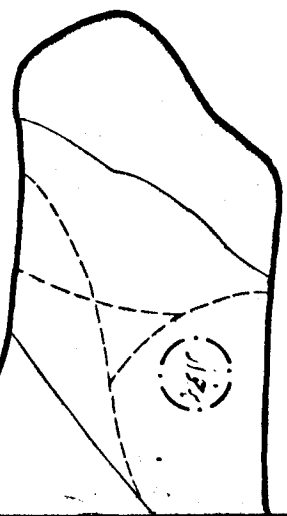

شماره عمومی پروژه سال ۱۳۶۵

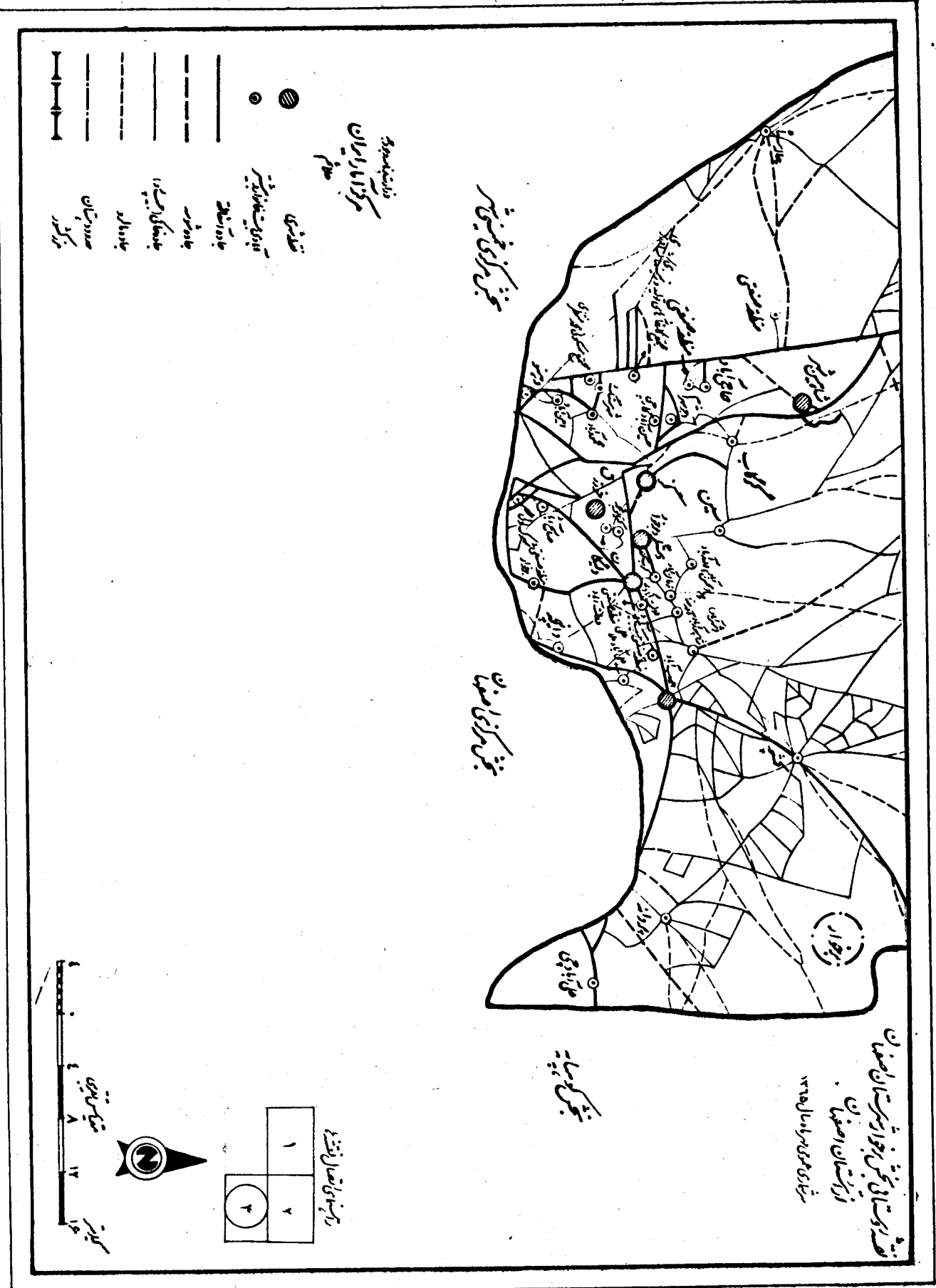
دانشگاه
مؤسسه عالی
علم

- تقاضای
- آب و برق
- جاده آسفالت
- جاده خاکی
- جاده سنگریزه
- جاده لوله
- سد
- مرکز



نمای شماری

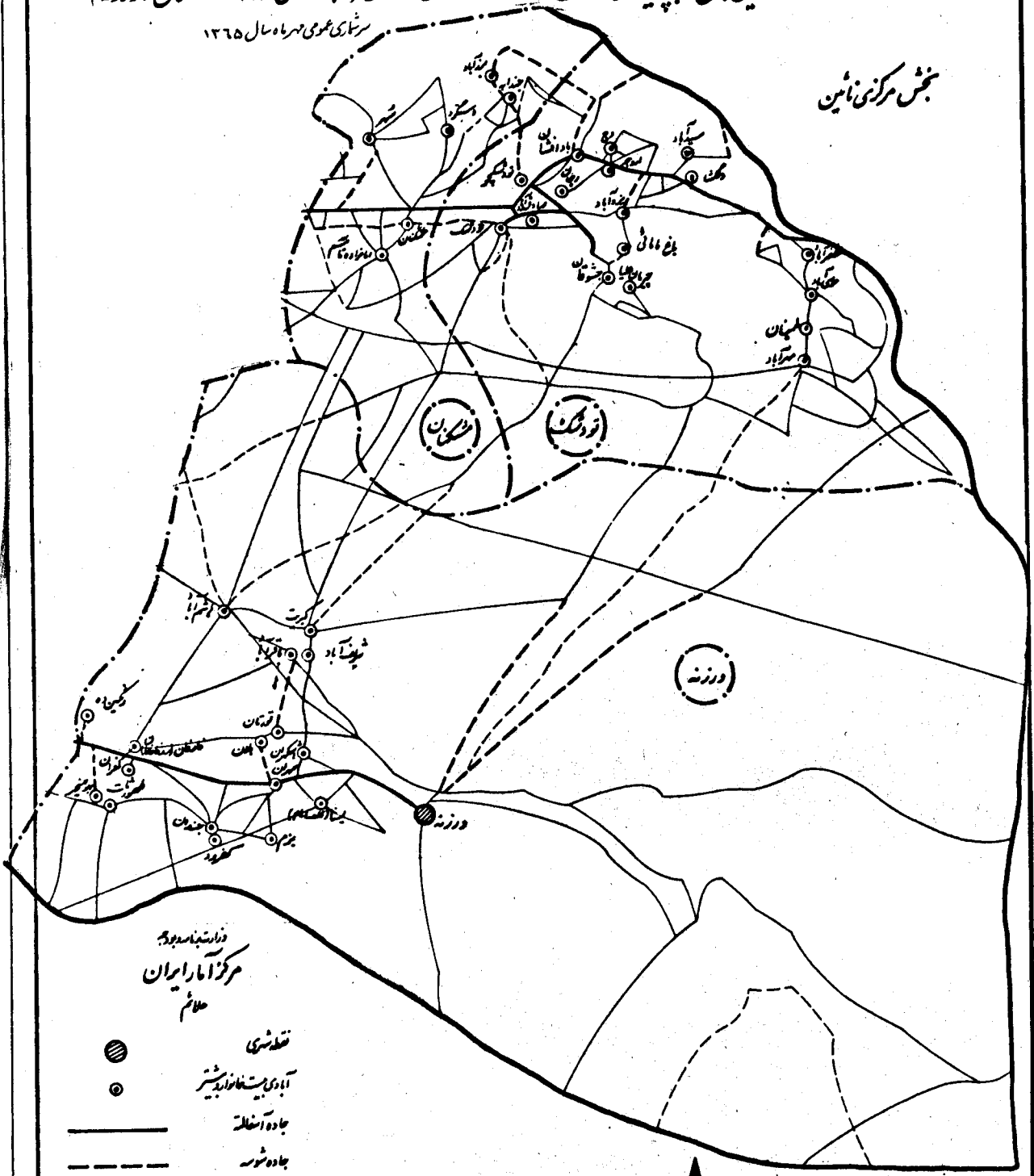




نقشه روستایی بخش کوپه‌ایه شهرستان اصفهان از استان اصفهان (دهستانهای تودشک - مشکان و دوزنه)


سرکاری عمومی همراه سال ۱۳۶۵

بخش مرکزی نایین

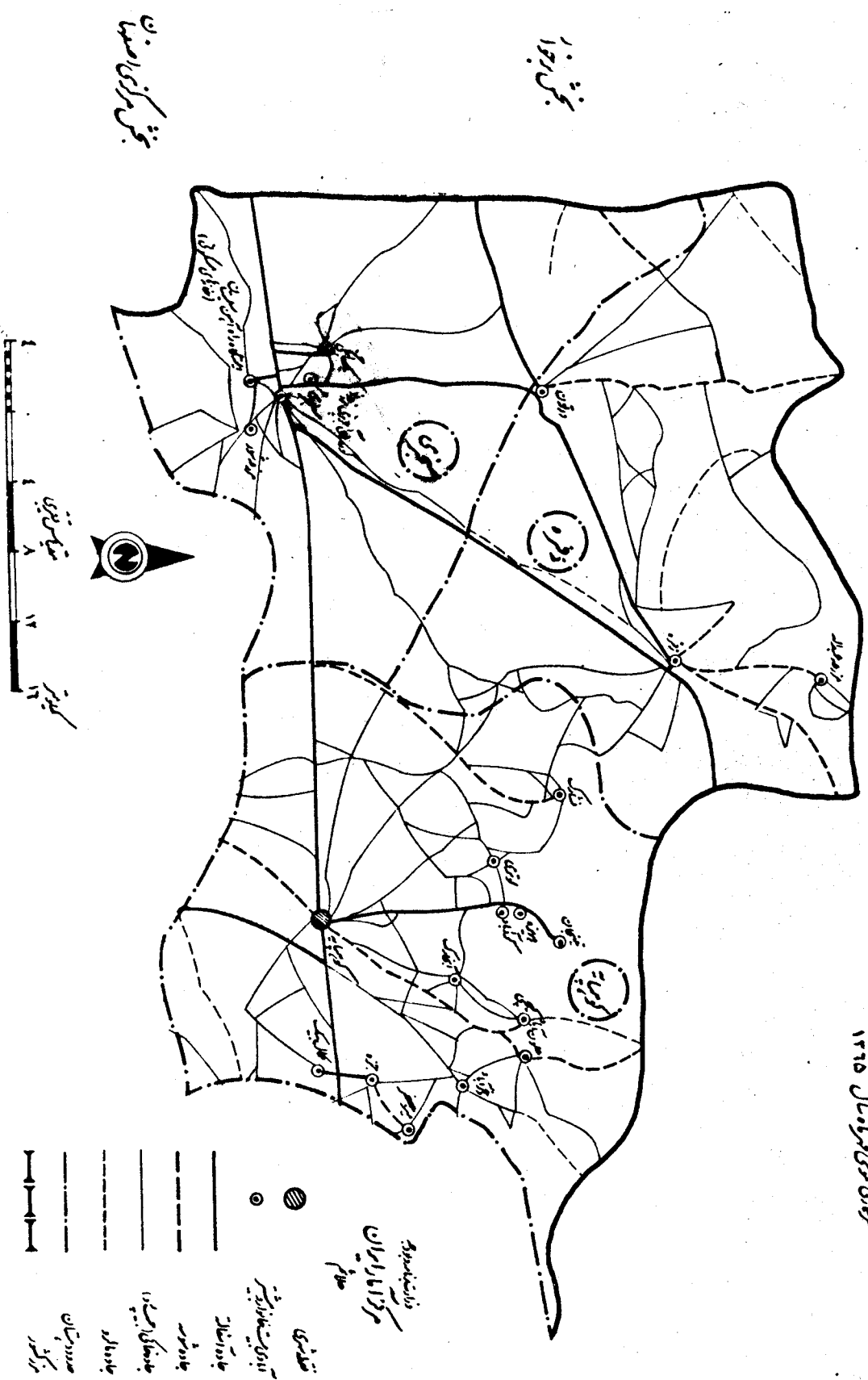


در استبداد بود
مرکز آثار ایران
حکومت

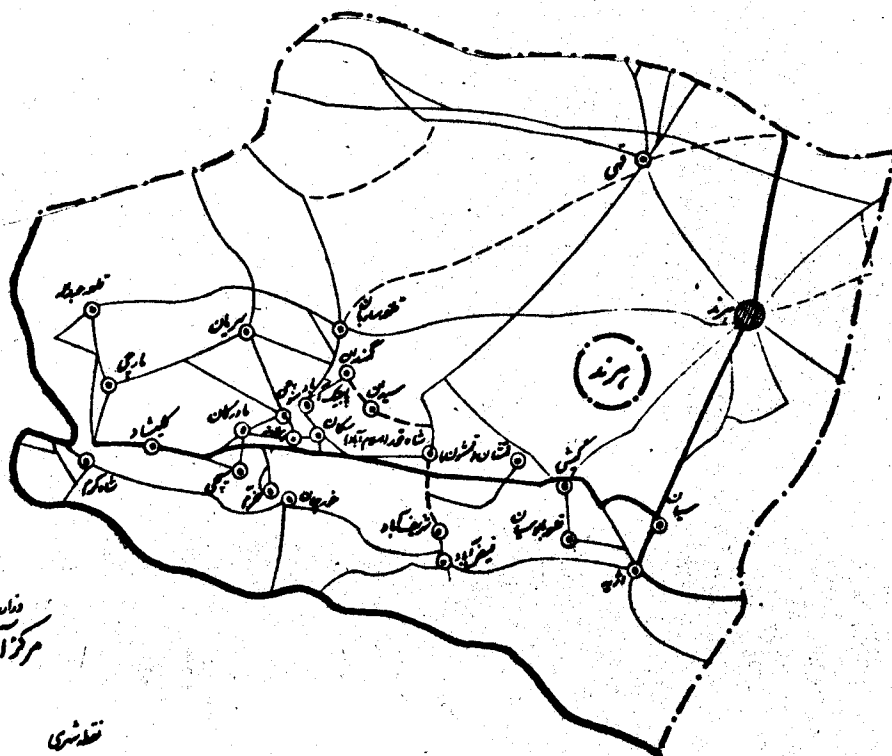
- قطعی
- آبادی مستغنازید بیشتر
- جاده آسفالت
- - - - جاده شوره
- جاده خاکی (جیب‌دار)
- - - - جاده مالرو
- - - - حدود دهستان
- ||| مرکز کشور











نقشه راه سیمایی بخش گویا شهرستان اصفهان از استان اذربایجان شرقی و گویا (شهرهای عمومی هر دو سال ۱۳۲۵)




نقشه روستایی بخش کوپایه شهرستان اصفهان از استان اصفهان (دوستان هرند)
 شتابی عمومی همراه سال ۱۳۶۵

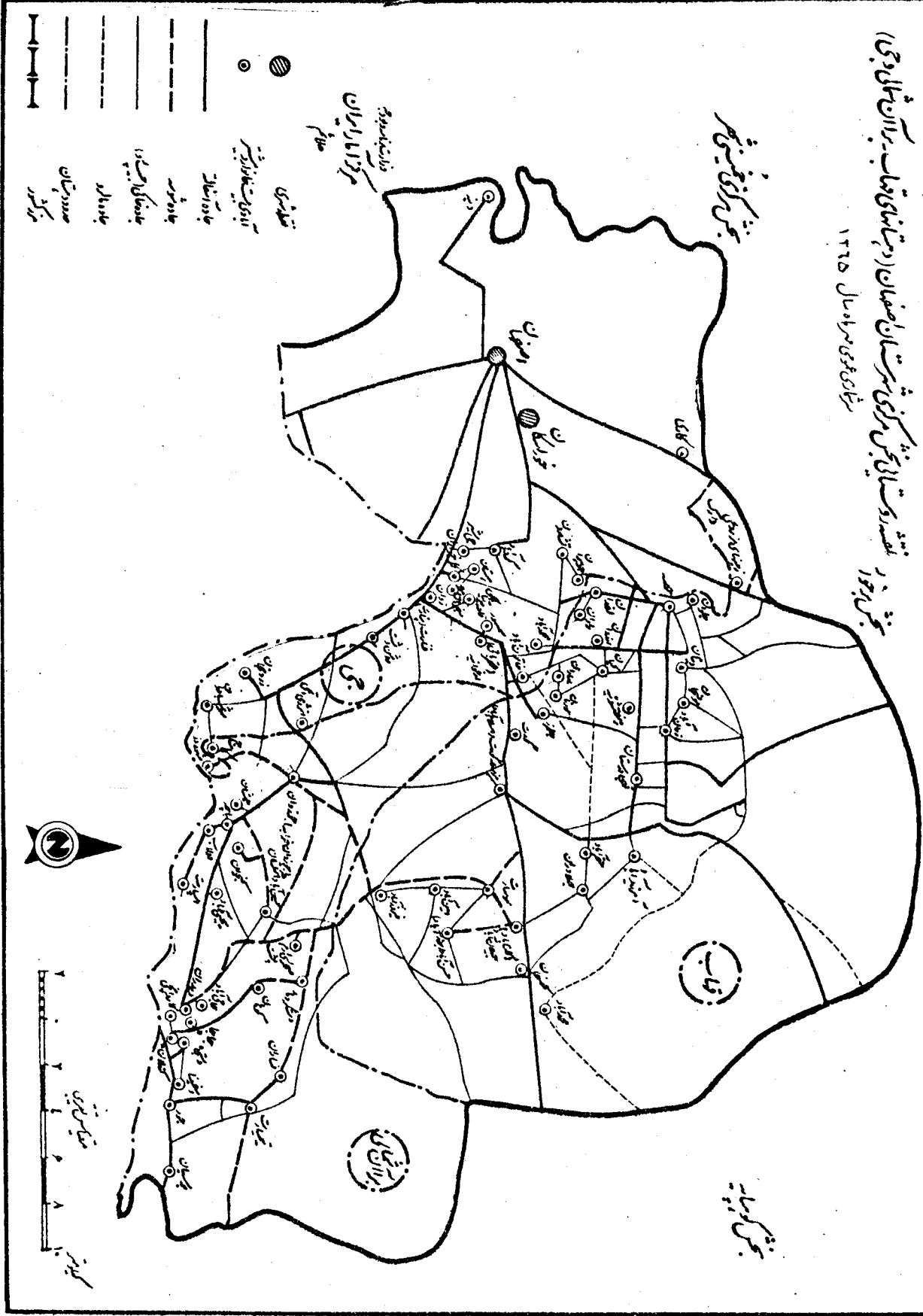


فدایتفاهام
 مرکز امامان ایران
 علام

-  نقطه شهری
-  آبادی یا مستعمارت بیشتر
-  جاده آسفالت
-  جاده شور
-  جاده خاکی (جیب دار)
-  جاده مالرو
-  حدود دوستان
-  مرکز کوشک

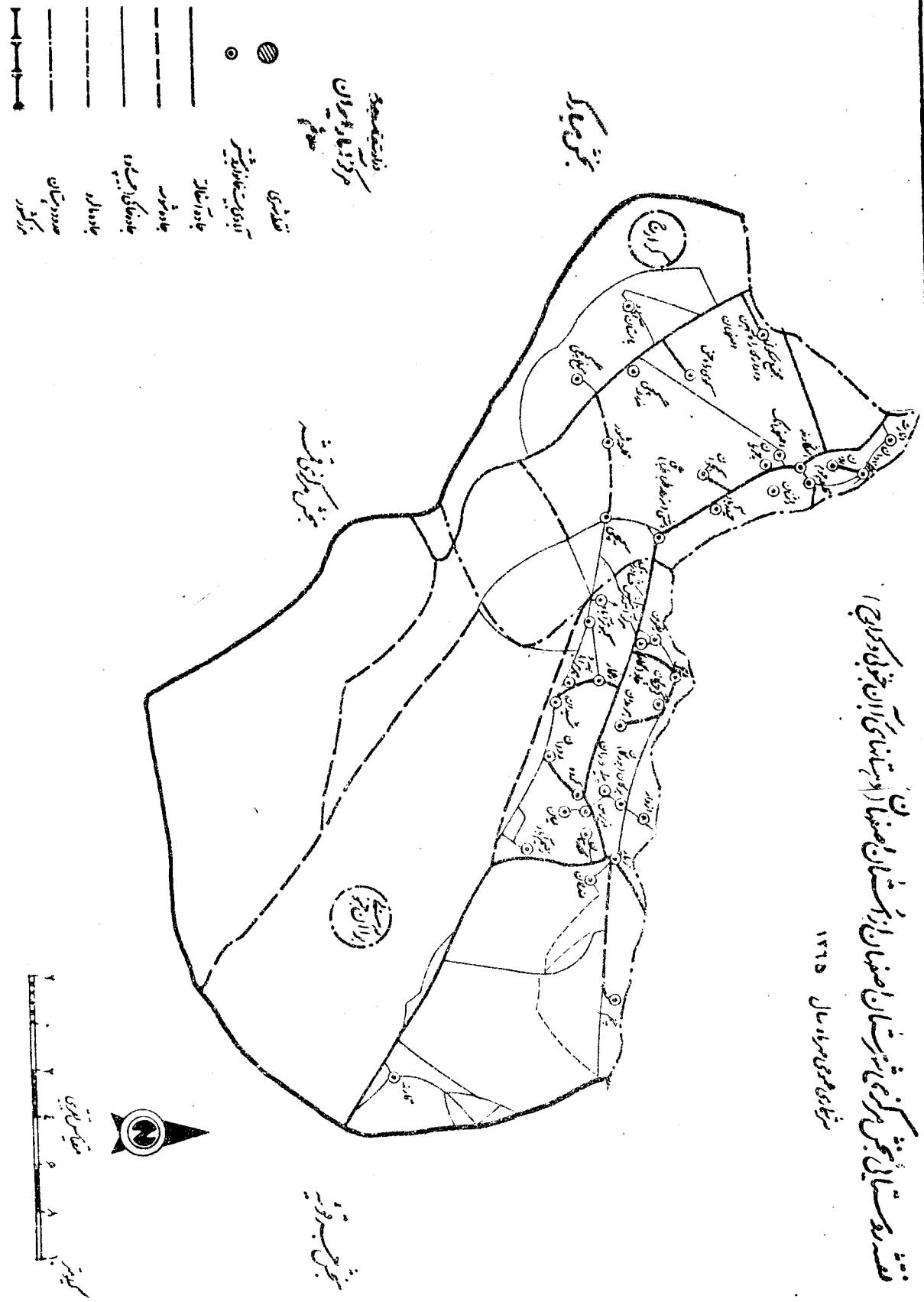


بخش مرکزی خراسان
 نقشه روستایی بخش مرکزی شهرستان اصفهان (دست‌نمایی تمام‌برساز شمال‌دو جی)
 شایسته نویسنده: ۱۳۶۵



نقشه استانی بخش مرکزی شهرستان اصفهان استان اصفهان با آن بخشها و کراچ

شماره عمومی مرصه سال ۱۳۶۵



شماره ردیف آبادی	آبادی	نوع راه آبادی (کد)	تعداد خانوار	کلی جمعیت	جمعیت عسالزیرتر	جمعیت باسواد	جمعیت شائل	فعالیت کشاورزی							
								زراعت	بهداری	و دامداری و دامپروری	پرورش طیور	پرورش کرم ابریشم	پرورش زنبورسل	پرورش ماهی	
۱	۲	۳	۴	۵	۶	۷	۸	۹	۱۰	۱۱	۱۲	۱۳	۱۴	۱۵	۱۶
	بخش پیر خوار														
	دهستان پیر خوار														
۱	اجر خوشنام	۱۷۲۱۴۳	۳	۱۰	۷	۳	۱۳۱	۸۰۳۰۸							
۲	اجر شهر ام	۱۷۲۱۴۴	۳	۲۶	۲۶	۶۱	۱۳۱	۸۰۳۳۱							
۳	ادر مناباد	۱۷۲۱۵۰	۱	۲۸۰۶	۲۲۲	۶۳۱	۱۳۱	۸۰۳۳۱							
۴	امفالتساز، خشتود	۱۷۲۱۵۲	۳	۳	۳	۰	۳	۱۳۱							
۵	اقانور	۱۷۲۱۵۶	۱	۱۸	۱۵	۵	۱۰	۱۳۱							
۶	اله آباد	۱۷۲۱۶۰	۳	۲۸	۲۸	۸	۲۸	۱۳۱							
۷	امامزاده قاسم	۱۷۲۱۶۱	۲	۱	۱	۱	۱	۱۳۱							
۸	امامزاده محمود	۱۷۲۱۶۲	۱	۲۳	۲۳	۹	۲۰	۱۳۱							
۹	امین آباد	۱۷۲۱۶۲	۱	۵۵	۷۳	۲۲	۱۲	۱۳۱							
۱۰	باغ میران	۱۷۲۱۶۵	۱	۷۰	۶۶	۲۳	۱۵	۱۳۱							
۱۱	پاسگاه پلیس راه	۱۷۲۱۷۵	۱	۱۴	۱۴	۳	۱۴	۱۳۱							
۱۲	پروانه	۱۷۲۱۷۷	۲	۳۳	۱۱۹	۵۰	۲۲	۱۳۱							
۱۳	تر مینال شرکت اتوبوس رانی	۱۷۲۱۸۰	۱	۱۶	۱۵	۸	۱۰	۱۳۱							
۱۴	چغندر آباد	۱۷۲۱۸۷	۳	۵	۵	۰	۵	۱۳۱							
۱۵	جهان آباد	۱۶۱۲۱۹	۲	۵	۵	۰	۲	۱۳۱							
۱۶	چاله سیاه	۱۷۲۱۹۲	۲	۵۶	۸۹	۲۰۶	۲۳۳	۱۳۱							
۱۷	راه محسن طلا مینا	۱۷۲۲۰۲	۲	۱	۱	۰	۱	۱۳۱							
۱۸	چاه مرتضی نصری	۱۷۲۲۰۲	۲	۱	۱	۰	۱	۱۳۱							
۱۹	چاه میر افغانی	۱۷۲۲۰۶	۱	۶	۶	۱	۲	۱۳۱							
۲۰	چاه ناجی	۱۷۲۲۰۷	۱	۳	۳	۱	۳	۱۳۱							
۲۱	حاجی ایلی	۱۷۲۲۱۲	۱	۱۱۵	۸۲۵	۵۷۶	۲۵۰	۱۳۱							
۲۲	حاجی آباد	۱۷۲۲۱۶	۲	۱۲	۷	۱	۳	۱۳۱							
۲۳	حسن آبادچی	۱۷۲۲۱۷	۲	۲	۲	۰	۲	۱۳۱							
۲۴	حسین آباد گارچی	۱۷۲۲۲۱	۱	۱۱	۱۲	۵۲	۱۲۷	۱۳۱							
۲۵	خیر آباد	۱۷۲۲۲۹	۲	۱	۲	۰	۲	۱۳۱							
۲۶	داتیچه	۱۷۲۲۳۰	۲	۱۱	۱۲	۳۳	۱۲۱	۱۳۱							
۲۷	دلیکان	۱۷۲۲۳۲	۱	۵۶۹	۳۱۲	۱۲۳	۲۷۳	۱۳۱							
۲۸	دشوی	۱۷۲۲۳۴	۲	۲۴	۱۲	۵۷	۳۸	۱۳۱							
۲۹	دهنو	۱۷۲۲۳۷	۱	۱۵۹۷	۸۰۲۸	۶۱۰۱۶	۱۸۱۶	۱۳۱							
۳۰	رشتوان	۱۷۲۲۴۲	۱	۱۳	۱۳	۶	۸	۱۳۱							
۳۱	رفویه	۱۷۲۲۴۴	۳	۱	۱	۰	۱	۱۳۱							
۳۲	زمان آباد	۱۷۲۲۵۱	۱	۲۸۰۲	۲۲۱۹	۱۵۴۸	۶۷۰۷۶	۱۳۱							
۳۳	زمان آباد	۱۷۲۲۵۰	۲	۱	۱	۰	۱	۱۳۱							
۳۴	سروستان	۱۷۲۲۵۴	۲	۸۱	۳۱	۰	۹	۱۳۱							
۳۵	سعید آباد	۱۷۲۲۵۶	۱	۴	۴	۰	۵	۱۳۱							
۳۶	سلاخ	۱۷۲۲۶۰	۲	۱۱	۹	۴	۵	۱۳۱							
۳۷	سنگبری زانرس	۱۷۲۲۶۱	۱	۶	۶	۱	۶	۱۳۱							
۳۸	سهل آباد	۱۷۲۲۶۲	۱	۲	۲	۰	۲	۱۳۱							
۳۹	سین	۱۷۲۲۶۴	۱	۵۷۵	۲۸۲۹	۱۵۸۹	۹۳۱	۱۳۱							
۴۰	شاهپور آباد	۱۷۲۲۶۵	۱	۶۷۹	۳۰۵۸	۱۸۱۰	۱۰۷۲	۱۳۱							
۴۱	شرکت اجر مهدس اتواری	۱۷۲۲۶۷	۲	۳	۲	۱	۳	۱۳۱							
۴۲	شرکت اردجر عم	۱۷۲۲۶۸	۱	۸	۸	۰	۸	۱۳۱							
۴۳	شرکت پیمان	۱۷۲۲۶۹	۱	۱۶	۱۶	۱۰	۱۶	۱۳۱							
۴۴	شرکت چای	۱۷۲۲۷۲	۲	۴	۴	۱	۴	۱۳۱							
۴۵	شرکت شاهین شن	۱۷۲۲۷۶	۲	۱	۱	۰	۱	۱۳۱							

تعداد گاو و گوساله	تعداد گوسفند و بز	تیمبرگاه پشین آلات کش درزی	فرز شکار تلافی	دسترسی به سید نفیسی عمومی آبی	عقرب	دسترسی به روزنامه مجبور آبادی	صندوق پست	بیمار و مامای درستانی	دانشکده کیمیا و پزشکی	پزشک	خانه بهداشت	مرکز بهداشتی درمانی	حمام	آموزش دانشت برادری	در سر راه انجمنی	دبستان	برق	آب لوله کشی	پایگاه خدمات بیج	مرکز خدمات درستانی	دفتر جهاد سازندگی	شورای اسلامی درستانی	امکن مذهبی سلمانان	منبع مینی سلمانان	شماره درویش آبادی
۴۲	۴۱	۴۰	۳۹	۳۸	۳۷	۳۶	۳۵	۳۴	۳۳	۳۲	۳۱	۳۰	۲۹	۲۸	۲۷	۲۶	۲۵	۲۴	۲۳	۲۲	۲۱	۲۰	۱۹	۱۸	۱۷
۵۸۹۱	۵۸۵۷۵	۵	۱۷	۲۶	۱۵	۱۰	۱۸	۲	۵	۱۴	۴	۱۰	۳۹	۱۷	۱۲	۲۵	۶۰	۵۰	۱۵	۲	۲	۵۴	۲۰		
۱۹۸۵	۵۸۵۷۵	۵	۱۷	۲۶	۱۵	۱۰	۱۸	۲	۵	۱۴	۴	۱۰	۳۹	۱۷	۱۲	۲۵	۶۰	۵۰	۱۵	۲	۲	۵۴	۲۰	۱	
.	۲
۳۰۰	۱۳۰۰	*	*	*	*	*	*	*	*	*	*	*	*	*	*	*	*	*	*	*	*	*	*	*	۳
.	۴۵	۴
.	۵
.	۶
۲۰۰	۷
۳۰	۷۵۰	۸
۳۰	۸۰۰	۹
.	۱۰
۲	۱۱۰۰	۱۱
۳۱	۱۲
.	۸۰	۱۳
.	۵۰	۱۴
۵۰	۴۰۰	*	*	*	*	*	*	*	*	*	*	*	*	*	*	*	*	*	*	*	*	*	*	*	۱۵
.	۱۶
.	۱۷
.	۱۸
.	۵۰۰	۱۹
۳۰	۱۸۰۰	*	*	*	*	*	*	*	*	*	*	*	*	*	*	*	*	*	*	*	*	*	*	*	۲۰
.	۱۰۰	۲۱
.	۲۲
.	۲۳
۱۲۰	۲۴
.	۲۵
۱۵۰	۴۰۰	*	*	*	*	*	*	*	*	*	*	*	*	*	*	*	*	*	*	*	*	*	*	*	۲۶
۲۰	۱۰۰۰	۲۷
۱۰۰	۱۷۰۰	*	*	*	*	*	*	*	*	*	*	*	*	*	*	*	*	*	*	*	*	*	*	*	۲۸
۸۵	۲۹
.	۳۰
۳۰	۴۰۰	*	*	*	*	*	*	*	*	*	*	*	*	*	*	*	*	*	*	*	*	*	*	*	۳۱
.	۳۲
.	۲۰۰	۳۳
.	۳۴
.	۱۳۰	۳۵
.	۳۶
۱۰۰	۱۵۰	*	*	*	*	*	*	*	*	*	*	*	*	*	*	*	*	*	*	*	*	*	*	*	۳۷
۱۰۰۰	۴۰۰	۳۸
۱۵۰	۹۰۰۰	*	*	*	*	*	*	*	*	*	*	*	*	*	*	*	*	*	*	*	*	*	*	*	۳۹
.	۴۰
.	۴۱
.	۴۲
۴۵۰	۴۳
.	۴۴
.	۴۵

خصوصیات اجتماعی - اقتصادی آبادیهای دارای سکنه شهرستان اصفهان

شماره ردیف آبادی	آبادی	کد آبادی	نوع راه آبادی (کد)	تعداد خانوار	کل جمعیت	جمعیت عساکر و پیشتر	جمعیت باسواد	جمعیت شامل	فعالیت کشاورزی							
									۱۰	۱۱	۱۲	۱۳	۱۴	۱۵	۱۶	
۴۶	شور آباد	۱۷۲۲۸۱	۲	۴	۲۰	۱۸	۱	۱۱	*	*	*	*	*	*	*	
۴۷	شورچه	۱۷۲۲۸۲	۲	۱۷	۸۵	۶۴	۲۷	۲۲	*	*	*	*	*	*	*	
۴۸	شهر سنگ	۱۷۲۲۸۳	۱	۹۰۱	۹۰۱	۹۰۱	۳۲۵	۹۰۰	*	*	*	*	*	*	*	
۴۹	شهر کافر هنگیان	۱۷۲۲۸۴	۲	۱	۱	۱	۱	۱	*	*	*	*	*	*	*	
۵۰	شهر کولی عمر	۱۷۲۲۸۵	۱	۱۷۹	۸۳۶	۶۲۵	۴۶	۱۸۲	*	*	*	*	*	*	*	
۵۱	صالح آباد	۱۷۲۲۸۸	۲	۲۱	۲۱	۲۱	۸	۲۱	*	*	*	*	*	*	*	
۵۲	علی آبادچی	۱۷۲۳۰۱	۱	۲۰	۸۱	۵۹	۱۷	۲۳	*	*	*	*	*	*	*	
۵۳	علی آباد ملا علی	۱۷۲۳۰۲	۱	۲۳۱	۱۶۳۷	۱۵۱۱	۶۴۰	۴۶۵	*	*	*	*	*	*	*	
۵۴	علی آباد هر اتی	۱۷۲۳۰۳	۳	۳	۳	۳	۰	۳	*	*	*	*	*	*	*	
۵۵	عماد آباد	۱۷۲۳۰۵	۱	۱	۱	۱	۱	۱	*	*	*	*	*	*	*	
۵۶	غروی	۱۷۲۳۱۴	۲	۲	۴	۴	۰	۴	*	*	*	*	*	*	*	
۵۷	کارخانه فندنور سپاهان	۱۷۲۳۱۸	۱	۴	۲۱	۲۱	۰	۲۱	*	*	*	*	*	*	*	
۵۸	کارخانه فیروزبیشه	۱۷۲۳۱۹	۱	۳	۱۱	۱۱	۰	۱۱	*	*	*	*	*	*	*	
۵۹	کتابخانه نچه	۱۷۲۳۲۴	۱	۵۹۹	۲۹۶۹	۲۷۲۱	۱۳۹	۶۲۰	*	*	*	*	*	*	*	
۶۰	کر بکته	۱۷۲۳۲۵	۱	۶۲۶	۲۸۱۲	۲۳۲۱	۱۴۳	۶۸۶	*	*	*	*	*	*	*	
۶۱	کمال آباد	۱۷۲۳۲۶	۱	۱	۱	۱	۰	۱	*	*	*	*	*	*	*	
۶۲	کمشچه	۱۷۲۳۲۷	۱	۶۲۳	۲۲۲۶	۲۰۶۳	۱۶۰	۷۸۴	*	*	*	*	*	*	*	
۶۳	کارگاه بتون بچینک	۱۷۲۳۲۸	۱	۴	۵	۵	۰	۵	*	*	*	*	*	*	*	
۶۴	گاو داری نیلی	۱۷۲۳۳۱	۲	۱	۴	۴	۰	۴	*	*	*	*	*	*	*	
۶۵	گر تباب	۱۷۲۳۳۰	۱	۷۵۹	۴۰۵۲	۳۱۹	۱۶۶	۹۰۶	*	*	*	*	*	*	*	
۶۶	مجمع زیتون دشت	۱۷۲۳۳۷	۱	۷	۲۳	۱۹	۱	۷	*	*	*	*	*	*	*	
۶۷	مجمع کارخانه های تولیدی و زمین های	۱۷۲۳۳۹	۱	۱۸۵	۶۷۲	۱۷۱	۸۹	۱۰۳	*	*	*	*	*	*	*	
۶۸	مجمع کشاورزی و دامداری کلانتر	۱۷۲۳۴۰	۲	۱	۲	۲	۲	۱	*	*	*	*	*	*	*	
۶۹	مجمع کشتن اینده رود	۱۷۲۳۴۱	۱	۷	۳۷	۳۴	۱۲	۷	*	*	*	*	*	*	*	
۷۰	مجمع مرغ قدسی	۱۷۲۳۴۲	۱	۱۵	۸۶	۵۴	۳۳	۱۶	*	*	*	*	*	*	*	
۷۱	مجمع مسکونی محمد منتظری	۱۷۲۳۴۳	۱	۴۶۰	۲۲۰۵	۱۷۱۷	۱۴۸	۵۵۳	*	*	*	*	*	*	*	
۷۲	محمد آباد	۱۷۲۳۴۷	۳	۲	۲	۲	۱	۲	*	*	*	*	*	*	*	
۷۳	محمود آباد	۱۷۲۳۵۱	۱	۶۶۳	۳۴۶۱	۲۵۹۶	۱۵۹	۱۳۷	*	*	*	*	*	*	*	
۷۴	مرغ کوهستان	۱۷۲۳۶۲	۲	۶۲	۱۹۶	۱۴۵	۹۰	۵۸	*	*	*	*	*	*	*	
۷۵	مرغ لار	۱۷۲۳۶۳	۳	۱	۴	۴	۴	۴	*	*	*	*	*	*	*	
۷۶	مرغ داری حیدر کلانی	۱۷۲۳۶۴	۳	۱	۴	۴	۰	۴	*	*	*	*	*	*	*	
۷۷	مرغ داری زمانی	۱۷۲۳۶۵	۱	۳	۶۱	۴۱	۱	۷	*	*	*	*	*	*	*	
۷۸	مرغ داری عفاغان	۱۷۲۳۶۶	۱	۱	۳	۳	۰	۳	*	*	*	*	*	*	*	
۷۹	مرغ داری عابدینی	۱۷۲۳۶۷	۱	۱	۴	۲	۱	۲	*	*	*	*	*	*	*	
۸۰	مرغ داری محمدیه	۱۷۲۳۶۸	۱	۱	۲	۲	۲	۲	*	*	*	*	*	*	*	
۸۱	مزرعه پور هنگ	۱۷۲۳۶۹	۱	۱	۲	۲	۰	۰	*	*	*	*	*	*	*	
۸۲	مزرعه سرور آباد	۱۷۲۳۷۰	۳	۱	۱	۱	۰	۱	*	*	*	*	*	*	*	
۸۳	مزرعه شکر اتی	۱۷۲۳۷۱	۳	۱	۲	۲	۰	۱	*	*	*	*	*	*	*	
۸۴	مزرعه و کولی قاسم	۱۷۲۳۷۲	۱	۱	۳	۳	۰	۳	*	*	*	*	*	*	*	
۸۵	مقتدایی	۱۷۲۳۷۳	۳	۱	۷	۷	۵	۷	*	*	*	*	*	*	*	
۸۶	منطقه صنعتی	۱۷۲۳۷۴	۱	۳۴	۱۰۷	۹۱	۶۸	۲۲	*	*	*	*	*	*	*	
۸۷	منطقه صنعتی	۱۷۲۳۷۵	۱	۱۹۱	۲۰۲	۱۹۹	۳۸	۱۹۱	*	*	*	*	*	*	*	
۸۸	منطقه صنعتی	۱۷۲۳۷۶	۱	۷	۷	۷	۲	۷	*	*	*	*	*	*	*	
۸۹	منطقه صنعتی پیر خوار	۱۷۲۳۷۷	۱	۲۱۵	۳۲۲	۳۲۲	۳۵	۳۲۲	*	*	*	*	*	*	*	
۹۰	منطقه صنعتی حبیب آباد	۱۷۲۳۷۸	۱	۴۱	۱۴	۱۴	۲۲	۱۴	*	*	*	*	*	*	*	

کد نوع راه آبادی: ۱ جاده اسفالت، ۲ جاده شوسه، ۳ جاده خاکی، ۴ ماره، ۵ سایر (ایستگاه راه آهن، باره آبی، ۵۱، ناخش ۶

تعداد گاو و گوساله	تعداد گوسفند و بز	تیمبرگاه شکر آفات کشاورزی	فروشگاه تعاونی	دستری بوسیله تعمیراتی آردی	تلفن	دستری به روزنامه و مجله آردی	صندوق پست	بیمار و دامای دروسایی	دپارتمان کیمیا و آلودگی	پزشک	خانه بهداشت	مرکز بهداشتی درمانی	حمام	آهوزیاخت برآوردنی	مدرسه راهنمایی	دبستان	برن	آب لوله کشی	پایگاه خادمت بیج	مرکز خدمات دروسایی	دفتر محاسبات زندگی	شورای اسلامی دروسایی	امکن مذهبی مسلمانان	مجمع مذهبی مسلمانان	شماره ردیف آبادی						
۲۲	۲۱	۲۰	۲۹	۲۸	۲۷	۲۶	۲۵	۲۴	۲۳	۲۲	۲۱	۲۰	۱۹	۱۸	۱۷	۱۶	۱۵	۱۴	۱۳	۱۲	۱۱	۱۰	۹	۸	۷	۶	۵	۴	۳	۲	۱
۱	۲۰۰																								۶۱						
۰	۱۱۰۰		•																						۶۲						
۰																									۶۳						
۰																									۶۴						
۰	۴۰۰			•																					۶۵						
۰	۱۵۰																								۶۶						
۰	۲۰۰																								۶۷						
۲۵۰	۲۰۰۰		•	•																					۶۸						
۰	۱۱۰۰																								۶۹						
۰	۱۲۰																								۷۰						
۰																									۷۱						
۰																									۷۲						
۵۰	۱۵۰			•																					۷۳						
۰																									۷۴						
۹	۲۰۰			•																					۷۵						
۲۵	۲۳۵۰																								۷۶						
۱۰۰	۱۰۱۵۵	•	•	•																					۷۷						
۰																									۷۸						
۲۷۲																									۷۹						
۱۵۰	۴۵۰۰			•																					۸۰						
۱۳۰																									۸۱						
۱۰۰۰	۲۰۰			•																					۸۲						
۰	۵۰۰																								۸۳						
۰																									۸۴						
۰																									۸۵						
۰																									۸۶						
۰																									۸۷						
۰																									۸۸						
۱۲۰	۶۰			•																					۸۹						
۶۵۰	۸۰۰	•	•	•																					۹۰						
۴	۲۵۰																								۹۱						
۰																									۹۲						
۰																									۹۳						
۰																									۹۴						
۰																									۹۵						
۰																									۹۶						
۰																									۹۷						
۰																									۹۸						
۱۰	۲۰			•																					۹۹						
۰																									۱۰۰						

خصوصیات اجتماعی - اقتصادی آبادیهای دارای سکنه شهرستان اصفهان

شماره ردیف آبادی	آبادی	نوع راه آبادی (کد)	تعداد خانوار	کل جمعیت	جمعیت عمارت بیشتر	جمعیت باسواد	جمعیت شغل	فصاحت عمده کشاورزی							
								زراعت	باغداری	دامداری دامپروری	پرورش طیور	پرورش گاو ابریشم	پرورش بز و گوسفند	پرورش ماهی	
۱	۲	۳	۴	۵	۶	۷	۸	۹	۱۰	۱۱	۱۲	۱۳	۱۴	۱۵	۱۶
۹۱	منطقه صنعتی دولت آباد	۱	۲۴۵	۲۹۱	۲۷۶	۶۷	۲۶۲								
۹۲	منطقه صنعتی گزن	۱	۸	۱۷	۱۷	۱۰	۱۲								
۹۳	منطقه صنعتی مورچه خور ت	۱	۲۲	۲۳	۲۳	۸	۲۳								
۹۴	مورچه خور ت	۱	۲۶۷	۱۰۹۲	۹۲۴	۵۸۵	۲۸۶								
۹۵	مهدی آباد	۲	۴	۱۸	۱۲	۳	۵								
۹۶	مهدی پور	۲	۶	۲۱	۲۱	۲	۲۱								
۹۷	نظام آباد معدن	۱	۱	۱	۱	۱	۱								
۹۸	نور آباد	۲	۲	۶	۶	۰	۶								
	بخش چر قویه		۷۴۲۰	۲۵۷۹۳	۲۸۲۳۸	۱۶۹۴۸	۹۳۵۲۱								
	دهستان چر قویه سفلی		۲۸۸۸	۲۳۵۲۲	۲۶۵۳۱	۹۶۷۰	۴۷۰۵۰								
۱	ادر خواران	۱	۲۶۴	۱۱۵۸	۹۶	۶۷۲	۲۴۲								
۲	پیکان	۱	۷۶۴	۳۷۲۰	۲۹۰۲	۱۴۵۶	۸۷۰								
۳	چاه جلال	۲	۲	۲	۲	۰	۲								
۴	چاه وزیری	۲	۱	۱	۱	۰	۱								
۵	حسین آباد	۱	۳۰۴	۸۹۰	۷۲۰	۴۳۴	۲۷۲								
۶	حیدر آباد	۱	۱۸۵	۸۸۶	۶۷۹	۳۶۶	۷۸۷								
۷	سعادت آباد	۱	۱۲۶	۵۷۲	۴۵۰	۳۴۹	۱۷۸								
۸	سپان	۱	۸۱	۴۳۲	۳۶۶	۲۵۷	۱۴۲								
۹	عباس آباد	۲	۱	۲	۲	۲	۲								
۱۰	فضل آباد پیکان	۲	۱	۲	۲	۰	۱								
۱۱	گنج آباد	۱	۲۵	۱۳۲	۱۰۰	۵۵	۴۰								
۱۲	مجموعه چاههای کشاورزی پیکان	۲	۱	۵	۵	۴	۲								
۱۳	محمد آباد	۱	۶۰۰	۲۸۷۲	۲۲۲۲	۱۳۴۸	۶۹۹								
۱۴	مزرعه عرب	۱	۳۴	۲۱۶	۲۴۷	۱۵۵	۱۱۹								
۱۵	نصر آباد	۱	۷۱۲	۳۰۶۱	۲۵۳۷	۱۰۵۵	۶۰۹								
۱۶	پشتک آباد	۱	۸۶۶	۶۲۸۳	۳۷۳۲	۱۹۱۱	۹۹۲								
	دهستان چر قویه علیا		۳۵۲۲	۱۲۷۸۱	۱۲۷۲۱	۸۷۶۷	۴۶۳۶								
۱	احمد آباد	۲	۱۴۵	۳۶۸	۵۷۵	۱۸۳	۱۲۵								
۲	افنداران	۲	۳۵۴	۱۳۶۰	۹۹۶	۱۶۵	۱۷۱								
۳	اله آباد	۱	۲۲	۱۹۱	۱۵۱	۳۶	۶۰								
۴	ایستگاه تشبیتشن	۲	۱	۱	۱	۱	۱								
۵	حار ت آباد	۲	۱۱۹	۵۶۶	۴۵۶	۳۱۲	۱۵۵								
۶	حسن آباد	۱	۹۲۱	۴۵۸۳	۳۵۹۳	۲۳۷۹	۱۲۵۵								
۷	خار	۱	۱۴۰	۳۶۳	۵۴۰	۳۳۲	۶۳۶								
۸	دمتجرد	۱	۳۵۴	۲۴۹۵	۲۰۲۱	۱۴۳۱	۷۶۸								
۹	رامشه	۲	۵۳۵	۳۵۲۳	۲۰۱۷	۱۳۲۱	۲۱۶								
۱۰	ریز آباد	۲	۲	۱۷	۱۴	۴	۸								
۱۱	فیض آباد	۲	۳۶	۱۷۰	۱۲۱	۱۲۱	۵۱								
۱۲	کشته نو	۲	۱	۵	۵	۴	۱								
۱۳	کمال آباد	۱	۴۴۱	۳۲۴۱	۱۷۸۱	۱۲۳۲	۵۳۸								
۱۴	مالو اچرد	۱	۲۷۲	۱۵۸۵	۱۲۷۲	۳۱۴	۴۸۷								
۱۵	مبارک	۲	۵۱	۲۴۷	۱۹۱	۱۱۲	۶۸								

کد نوع راه آبادی: ۱ جاده اسفالت، ۲ جاده خاکی، ۳ مارو، ۴ سایر (ایستگاه راه آهن، باره آب، ۵) نامشخص

تعداد گاو و گوساله	تعداد گوسفند و بز	تعمیرگاه پلین آلات کش درزی	فروشگاه تعاونی	دستری بر وسیله نقلیه عمومی درزی	مغزین	دستری بر روزنامه مجله و کتاب	صندوق پست	بیمار و دامی دروسایی	اداره شکر شیرین دروسایی	پرورشک	خانه بهداشت	مرکز بهداشتی دروسایی	حمام	آموزش ریاضت یکوا آموزشی	مدرسه راهنمایی	دبستان	برن	آب لوله کشی	پایگاه خدمات بروج	مرکز خدمات دروسایی	دفتر بهداشت زندگی	شورای اسلامی دروسایی	امکان مذهبی مسلمانان	بنج مذهبی مسلمانان	شماره پودریف آبادی	
۴۲	۴۱	۴۰	۳۹	۳۸	۳۷	۳۶	۳۵	۳۴	۳۳	۳۲	۳۱	۳۰	۲۹	۲۸	۲۷	۲۶	۲۵	۲۴	۲۳	۲۲	۲۱	۲۰	۱۹	۱۸	۱۷	
۰	۰			*													*								۹۱	
۰	۰				*								*	*			*	*					*	*		۹۲
۱۰۰	۸۵۰۰			*	*		*		*	*		*	*	*	*	*	*	*	*	*	*	*	*	*	*	۹۳
۲	۷۵												*	*		*	*	*	*	*	*	*	*	*	۹۴	
۰	۰																	*	*	*	*	*	*	*	۹۵	
۰	۰																	*	*	*	*	*	*	*	۹۶	
۰	۰																	*	*	*	*	*	*	*	۹۷	
۰	۰																	*	*	*	*	*	*	*	۹۸	
۵۶۶۵	۱۵۸۴۰	۲	۱۸	۱۸	۵	۳	۱۴	۸	۲	۱۰	۵	۶	۲۲	۱۹	۱۲	۲۲	۲۶	۱۶	۱۲	۱	۱	۲۳	۵۱	۲۱	۱	۲
۱۹۲۰	۱۴۱۵۶۰	۲	۱۰	۱۰	۲	۲	۸	۲	۲	۴	۲	۴	۱۱	۶	۶	۱۱	۱۲	۱۰	۶	۱	۱	۱۱	۲۵	۱۰	۱	۳
۱۰۰	۴۰۰۰		*	*	*	*	*	*	*	*	*	*	*	*	*	*	*	*	*	*	*	*	*	*	*	۴
۵۰۰	۷۰۰۰		*	*	*	*	*	*	*	*	*	*	*	*	*	*	*	*	*	*	*	*	*	*	*	۵
۰	۰																								۶	
۲۷	۶۰۰۰		*	*	*	*	*	*	*	*	*	*	*	*	*	*	*	*	*	*	*	*	*	*	*	۷
۰	۰		*	*	*	*	*	*	*	*	*	*	*	*	*	*	*	*	*	*	*	*	*	*	*	۸
۰	۰		*	*	*	*	*	*	*	*	*	*	*	*	*	*	*	*	*	*	*	*	*	*	*	۹
۰	۰		*	*	*	*	*	*	*	*	*	*	*	*	*	*	*	*	*	*	*	*	*	*	*	۱۰
۰	۰		*	*	*	*	*	*	*	*	*	*	*	*	*	*	*	*	*	*	*	*	*	*	*	۱۱
۱۰	۱۵۰		*	*	*	*	*	*	*	*	*	*	*	*	*	*	*	*	*	*	*	*	*	*	*	۱۲
۲	۴۰		*	*	*	*	*	*	*	*	*	*	*	*	*	*	*	*	*	*	*	*	*	*	*	۱۳
۴۰۱	۳۳۰۰۰	*	*	*	*	*	*	*	*	*	*	*	*	*	*	*	*	*	*	*	*	*	*	*	*	۱۴
۴۰	۴۰۰		*	*	*	*	*	*	*	*	*	*	*	*	*	*	*	*	*	*	*	*	*	*	*	۱۵
۳۵	۸۵۰۰۰		*	*	*	*	*	*	*	*	*	*	*	*	*	*	*	*	*	*	*	*	*	*	*	۱۶
۶۵۰	۲۰۰۰	*	*	*	*	*	*	*	*	*	*	*	*	*	*	*	*	*	*	*	*	*	*	*	*	۱۷
۳۷۴۵	۱۶۹۱۰	۱	۸	۸	۲	۱	۶	۵	۱	۶	۲	۵	۱۲	۱۰	۶	۱۲	۱۴	۶	۷	۰	۰	۱۲	۲۶	۱۱	۱	۳
۲۵۰	۱۸۰۰		*	*	*	*	*	*	*	*	*	*	*	*	*	*	*	*	*	*	*	*	*	*	*	۴
۲۰	۲۰۰		*	*	*	*	*	*	*	*	*	*	*	*	*	*	*	*	*	*	*	*	*	*	*	۵
۱۵	۲۵۰		*	*	*	*	*	*	*	*	*	*	*	*	*	*	*	*	*	*	*	*	*	*	*	۶
۰	۰		*	*	*	*	*	*	*	*	*	*	*	*	*	*	*	*	*	*	*	*	*	*	*	۷
۱۵	۴۰۰		*	*	*	*	*	*	*	*	*	*	*	*	*	*	*	*	*	*	*	*	*	*	*	۸
۵۰۰	۱۴۰۰	*	*	*	*	*	*	*	*	*	*	*	*	*	*	*	*	*	*	*	*	*	*	*	*	۹
۱۰۰	۹۰۰		*	*	*	*	*	*	*	*	*	*	*	*	*	*	*	*	*	*	*	*	*	*	*	۱۰
۸۷۰	۱۷۹۰		*	*	*	*	*	*	*	*	*	*	*	*	*	*	*	*	*	*	*	*	*	*	*	۱۱
۶۰۰	۸۰۰۰		*	*	*	*	*	*	*	*	*	*	*	*	*	*	*	*	*	*	*	*	*	*	*	۱۲
۰	۲۵۰		*	*	*	*	*	*	*	*	*	*	*	*	*	*	*	*	*	*	*	*	*	*	*	۱۳
۵۴	۱۱۰		*	*	*	*	*	*	*	*	*	*	*	*	*	*	*	*	*	*	*	*	*	*	*	۱۴
۰	۰		*	*	*	*	*	*	*	*	*	*	*	*	*	*	*	*	*	*	*	*	*	*	*	۱۵
۸۲۰	۵۱۰		*	*	*	*	*	*	*	*	*	*	*	*	*	*	*	*	*	*	*	*	*	*	*	۱۶
۵۰۰	۲۰۰		*	*	*	*	*	*	*	*	*	*	*	*	*	*	*	*	*	*	*	*	*	*	*	۱۷
۵	۱۵۰		*	*	*	*	*	*	*	*	*	*	*	*	*	*	*	*	*	*	*	*	*	*	*	۱۸

شماره ردیف آبادی	آبادی	نوع راه آبادی (کد)	تعداد خانوار	کل جمعیت	جمعیت عماله بیشتر	جمعیت باسواد	جمعیت شغل	فعالیت عمده کشاورزی						
								۱۰	۱۱	۱۲	۱۳	۱۴	۱۵	
۱۶	مهمانچی	۳	۱۷۳۹۲۵	۶	۶	۲	۴	*	*	*	*	*	*	*
	بخش کوهپایه		۹۷۷۲	۶۱۵۶۳	۲۳۵۶۳	۲۲۴۸۴	۱۱۰۴۲	۲۵۵	۲۵۰	۲۱	۱	۰	۰	۰
	دهستان تودشک		۱۷۵۵	۳۸۱۷	۲۲۶۶	۲۵۱	۱۹۲۱	۸۴	۸۳	۶	۰	۰	۰	۰
۱	ابچویه	۳	۱۷۳۹۸۱	۸۷	۶۸	۴۲	۲۲	*	*	*	*	*	*	*
۲	احمد آباد	۶	۱۷۳۹۸۲	۲	۲	۲	۱	*	*	*	*	*	*	*
۳	احمد آباد	۳	۱۷۳۹۸۳	۳	۳	۳	۱	*	*	*	*	*	*	*
۴	اروجه	۱	۱۷۳۹۸۵	۱۰۰	۹۳	۵۹	۲۸	*	*	*	*	*	*	*
۵	اشتر آباد	۲	۱۷۳۹۸۸	۱۰	۸	۳	۲	*	*	*	*	*	*	*
۶	اشجیران	۵	۱۷۳۹۸۹	۱۸	۱۸	۹	۳	*	*	*	*	*	*	*
۷	اشغور و ده	۴	۱۷۳۹۸۸	۷	۷	۰	۲	*	*	*	*	*	*	*
۸	بیاد افشان	۲	۱۷۳۹۸۹	۳۹۷	۲۳۲	۲۱۰	۸۷	*	*	*	*	*	*	*
۹	بیاض پایین	۴	۱۷۳۹۹۱	۱۲	۱۱	۳	۶	*	*	*	*	*	*	*
۱۰	بیاض ماماشی	۳	۱۷۳۹۹۲	۱۷۰	۱۴۱	۶۳	۴۲	*	*	*	*	*	*	*
۱۱	بید آباد	۴	۱۷۳۹۹۴	۳۱	۲۵	۱۸	۵	*	*	*	*	*	*	*
۱۲	پهنگان	۳	۱۷۳۹۹۹	۱۵	۱۵	۹	۳	*	*	*	*	*	*	*
۱۳	تودشک	۱	۱۷۴۰۰۲	۶۳۶۱	۱۵۴۰۰	۱۱۲۶۱	۳۶۲	*	*	*	*	*	*	*
۱۴	تودشک چور	۱	۱۷۴۰۰۴	۱۲۶۰	۱۰۱۵	۲۴۴	۲۷۵	*	*	*	*	*	*	*
۱۵	چغورقان	۱	۱۷۴۰۰۷	۱۲۱	۸۶	۵۴	۲۰۱	*	*	*	*	*	*	*
۱۶	چوکاران	۳	۱۷۴۰۱۰	۳	۳	۳	۳	*	*	*	*	*	*	*
۱۷	چیرمان سفلی	۲	۱۷۴۰۱۲	۴	۲	۲	۴	*	*	*	*	*	*	*
۱۸	چیرمان علیا	۳	۱۷۴۰۱۳	۲۸	۲۰	۱۱	۲۵	*	*	*	*	*	*	*
۱۹	حاجی آباد	۳	۱۷۴۰۱۴	۸	۲۲	۱۴	۶	*	*	*	*	*	*	*
۲۰	حسن آباد	۲	۱۷۴۰۱۷	۲۲	۲۲	۱۰	۹	*	*	*	*	*	*	*
۲۱	حسن آباد	۳	۱۷۴۰۱۵	۳۱	۳۱	۸	۵	*	*	*	*	*	*	*
۲۲	حسن آباد	۲	۱۷۴۰۱۹	۸	۶	۴	۱	*	*	*	*	*	*	*
۲۳	حکمرستان	۳	۱۷۴۰۲۰	۲۳	۱۸	۱۴	۷	*	*	*	*	*	*	*
۲۴	خارزنان	۳	۱۷۴۰۲۱	۷۳	۵۶	۳۹	۱۸	*	*	*	*	*	*	*
۲۵	خالد آباد	۳	۱۷۴۰۲۲	۱۷	۱۷	۴	۳	*	*	*	*	*	*	*
۲۶	خالطن	۳	۱۷۴۰۲۴	۸۱	۷۱	۴۲	۳۰	*	*	*	*	*	*	*
۲۷	خان آباد	۲	۱۷۴۰۲۴	۷	۷	۱	۴	*	*	*	*	*	*	*
۲۸	خان سجد	۲	۱۷۴۰۲۵	۶۵	۴۴	۳۳	۲۰	*	*	*	*	*	*	*
۲۹	خرم دشت	۳	۱۷۴۰۳۰	۸۸	۷۰	۴۸	۱۹	*	*	*	*	*	*	*
۳۰	خلیل آباد	۳	۱۷۴۰۳۱	۹	۷	۴	۱	*	*	*	*	*	*	*
۳۱	د اهار	۳	۱۷۴۰۳۶	۱۳	۱۲	۵	۶	*	*	*	*	*	*	*
۳۲	دره شاه نظر	۳	۱۷۴۰۳۷	۷۲	۵۶	۴۱	۱۵	*	*	*	*	*	*	*
۳۳	دستگرد	۲	۱۷۴۰۳۹	۴۵	۳۴	۲۶	۱۸	*	*	*	*	*	*	*
۳۴	دلگشاد	۳	۱۷۴۰۴۱	۱۱۱	۱۰۰	۶۴	۳۲	*	*	*	*	*	*	*
۳۵	رجان	۲	۱۷۴۰۴۵	۵۱	۳۴	۱۲۸	۶۸	*	*	*	*	*	*	*
۳۶	رسول آباد	۲	۱۷۴۰۴۷	۸۷	۷۹	۴۵	۱۸	*	*	*	*	*	*	*
۳۷	زدرک	۱	۱۷۴۰۵۰	۴۶	۳۶	۲۶	۱۶	*	*	*	*	*	*	*
۳۸	زمان آباد	۲	۱۷۴۰۵۲	۳۶	۳۶	۱۹	۷	*	*	*	*	*	*	*
۳۹	زیبنت آباد	۳	۱۷۴۰۵۳	۱۳	۱۳	۳	۲	*	*	*	*	*	*	*
۴۰	ستانه	۳	۱۷۴۰۵۵	۶	۶	۰	۰	*	*	*	*	*	*	*

کد نوع راه آبادی: ۱، جاده اسفالت، ۲، جاده شوسه، ۳، جاده خاکی، ۴، سایر (از نگاه راه آسین، پارک آبی، ۵، نامشخص ۶

تعداد گاو و گوساله	تعداد گوسفند و بز	تغییرگاه شین آلات شادری	فروشگاه عادی	دسترسی بر وسیله نقلیه عمومی از پاریس	تلفن	دسترسی بر روزنامه مجوز دار	صندوق پست	بیمار و مایه روستایی	در پزشکیان و سایر مراکز	پزشک	خانه بهداشت	مرکز بهداشتی درمانی	حمام	آموزش و تفریح برای کودکان	مدرسه راهنمایی	دبستان	برق	آب لوله کشی	پایگاه مقاومت بسیج	مرکز خدمات روستایی	دفتر بهداشت و درمان	شورای اسلامی روستایی	امکان مذبحی مسلمانان	مذبح مذبحی مسلمانان	شماره پستی	
۴۲	۴۱	۴۰	۳۹	۳۸	۳۷	۳۶	۳۵	۳۴	۳۳	۳۲	۳۱	۳۰	۲۹	۲۸	۲۷	۲۶	۲۵	۲۴	۲۳	۲۲	۲۱	۲۰	۱۹	۱۸	۱۷	
۰	۲۵۰																*								۱۶	
۷۸۸	۱۱۵۹۰۲	۴	۳۶	۸۴	۸	۵	۳۲	۵	۵	۱۷	۱۰	۱۰	۱۱۴	۶۰	۲۲	۱۱۰	۱۴۷	۶۲	۱۱	۴	۱	۸۵	۱۶۶	۵۷		
۷۱	۱۰۹۱۹	۰	۷	۲۰	۲	۲	۱۱	۱	۰	۲	۲	۱	۲۲	۷	۴	۳۵	۵۴	۲	۲	۱	۰	۱۵	۳۴	۱۲		
۲	۲۵۰	*	*	*	*	*	*	*	*	*	*	*	*	*	*	*	*	*	*	*	*	*	*	*	*	۱
۱	۲																									۲
۰	۲۰۰	*	*	*	*	*	*	*	*	*	*	*	*	*	*	*	*	*	*	*	*	*	*	*	*	۳
۰	۵																									۴
۲	۳۰																									۵
۰	۴۰																									۶
۲۰	۲۵۰	*	*	*	*	*	*	*	*	*	*	*	*	*	*	*	*	*	*	*	*	*	*	*	*	۷
۰	۲۰۰																									۸
۰	۲۲۰																									۹
۰	۵۵																									۱۰
۰	۲۵	*	*	*	*	*	*	*	*	*	*	*	*	*	*	*	*	*	*	*	*	*	*	*	*	۱۱
۱۵	۱۱۰۰	*	*	*	*	*	*	*	*	*	*	*	*	*	*	*	*	*	*	*	*	*	*	*	*	۱۲
۲	۷۰۰	*	*	*	*	*	*	*	*	*	*	*	*	*	*	*	*	*	*	*	*	*	*	*	*	۱۳
۰	۵۱۰	*	*	*	*	*	*	*	*	*	*	*	*	*	*	*	*	*	*	*	*	*	*	*	*	۱۴
۰	۵۰																									۱۵
۱	۶۰																									۱۶
۱	۲۴۵													*												۱۷
۰	۷۰																									۱۸
۰	۲۵																									۱۹
۰	۵۰																									۲۰
۰	۱۵																									۲۱
۰	۵۰																									۲۲
۰	۲۰																									۲۳
۰	۷۰																									۲۴
۱	۱۰۰													*												۲۵
۰	۴۹																									۲۶
۰	۶۰													*												۲۷
۱	۹۰																									۲۸
۰	۳۰																									۲۹
۰	۱۱۰																									۳۰
۰	۱۱۰																									۳۱
۰	۱۱۰																									۳۲
۲	۲۵۰	*	*	*	*	*	*	*	*	*	*	*	*	*	*	*	*	*	*	*	*	*	*	*	*	۳۳
۴	۲۸۰													*												۳۴
۲	۲۵۰													*												۳۵
۰	۷۰													*												۳۶
۰	۱۷													*												۳۷
۰	۲													*												۳۸
۰	۲													*												۳۹
۰	۲													*												۴۰

خصوصیات اجتماعی - اقتصادی آبادیهای دارای سکنه شهرستان اصفهان

شماره ردیف آبادی	آبادی	کده آبادی	نوع راه آبادی (کده)	تعداد خانوار	کل جمعیت	جمعیت عسال بیشتر	جمعیت باسواد	جمعیت شغل	نهایت عمده کس درزی						
									پرورش ماهی	پرورش بز و گوسفند	پرورش گاو و گاو شیری	پرورش طیور			
۱	۲	۳	۴	۵	۶	۷	۸	۹	۱۰	۱۱	۱۲	۱۳	۱۴	۱۵	۱۶
۴۱	مصادق آباد	۱۷۴۰۵۶	۲	۱	۵	۴	۲	۱	*	*	*	*	*	*	*
۴۲	موزن	۱۷۴۰۵۹	۲	۱	۷	۵	۲	۱	*	*	*	*	*	*	*
۴۳	مهر اشه	۱۷۴۰۶۰	۱	۱	۸	۸	۳	۵	*	*	*	*	*	*	*
۴۴	میدان آباد	۱۷۴۰۶۱	۲	۲۸	۱۱۰	۹۱	۴۸	۲۰	*	*	*	*	*	*	*
۴۵	شاه ولی	۱۷۴۰۶۲	۲	۱	۳	۲	۰	۲	*	*	*	*	*	*	*
۴۶	شکر آباد	۱۷۴۰۶۲	۲	۱	۶	۶	۳	۳	*	*	*	*	*	*	*
۴۷	شیران	۱۷۴۰۶۶	۱	۲	۱۴	۱۲	۸	۲	*	*	*	*	*	*	*
۴۸	صادق آباد	۱۷۴۰۶۷	۲	۳۰	۱۳۳	۱۰۲	۸۰	۳۸	*	*	*	*	*	*	*
۴۹	صالح آباد	۱۷۴۰۶۸	۲	۱	۲	۲	۰	۱	*	*	*	*	*	*	*
۵۰	طمینان	۱۷۴۰۷۰	۲	۳۹	۱۹۴	۱۵۷	۱۰۴	۴۲	*	*	*	*	*	*	*
۵۱	طرحی	۱۷۴۰۷۱	۲	۹	۴۰	۳۰	۱۵	۱۰	*	*	*	*	*	*	*
۵۲	عدس آباد	۱۷۴۰۷۵	۲	۱	۱	۱	۰	۱	*	*	*	*	*	*	*
۵۳	عطر افشان	۱۷۴۰۷۷	۲	۱۰	۴۲	۳۴	۱۵	۱۱	*	*	*	*	*	*	*
۵۴	علی آباد	۱۷۴۰۷۸	۲	۶	۳۹	۳۵	۲۴	۱۶	*	*	*	*	*	*	*
۵۵	علی آباد کوهان	۱۷۴۰۷۹	۲	۴	۱۵	۱۵	۳	۵	*	*	*	*	*	*	*
۵۶	عیض آباد	۱۷۴۰۸۱	۲	۱۸	۸۳	۶۵	۴۰	۲۵	*	*	*	*	*	*	*
۵۷	فتح آباد	۱۷۴۰۸۲	۲	۱	۸	۵	۲	۱	*	*	*	*	*	*	*
۵۸	قاسم آباد	۱۷۴۰۸۴	۲	۱۸	۸۴	۶۸	۳۹	۱۷	*	*	*	*	*	*	*
۵۹	قلعه دار	۱۷۴۰۸۶	۲	۱۰	۵۲	۴۰	۲۴	۹	*	*	*	*	*	*	*
۶۰	قندی	۱۷۴۰۸۷	۲	۳	۱۰	۷	۴	۳	*	*	*	*	*	*	*
۶۱	قیوم آباد	۱۷۴۰۸۸	۱	۷	۴۶	۴۲	۲۵	۱۶	*	*	*	*	*	*	*
۶۲	کاسم آباد	۱۷۴۰۹۰	۲	۱	۲	۲	۰	۱	*	*	*	*	*	*	*
۶۳	کاله چو	۱۷۴۰۹۱	۲	۲	۱۶	۱۰	۴	۴	*	*	*	*	*	*	*
۶۴	کبیر آباد	۱۷۴۰۹۲	۲	۸	۴۳	۳۵	۱۹	۸	*	*	*	*	*	*	*
۶۵	کجد	۱۷۴۰۹۲	۲	۷	۱۱	۱۱	۰	۶	*	*	*	*	*	*	*
۶۶	کیهان ان	۱۷۴۰۹۶	۱	۲	۱۰	۸	۵	۳	*	*	*	*	*	*	*
۶۷	کلیل آباد	۱۷۴۰۹۹	۲	۲	۱۸	۱۲	۸	۲	*	*	*	*	*	*	*
۶۸	محمین آباد	۱۷۴۱۰۱	۲	۱	۱	۱	۰	۱	*	*	*	*	*	*	*
۶۹	محمودی	۱۷۴۱۰۵	۲	۵	۲۲	۱۹	۹	۷	*	*	*	*	*	*	*
۷۰	مزرعه پاشین	۱۷۴۱۰۹	۲	۱	۴	۴	۰	۱	*	*	*	*	*	*	*
۷۱	مزرعه سول آباد	۱۷۴۱۵۲	۲	۱	۴	۴	۰	۱	*	*	*	*	*	*	*
۷۲	مزرعه کشته	۱۷۴۱۱۵	۲	۱۸	۱۰۴	۷۸	۵۳	۲۲	*	*	*	*	*	*	*
۷۳	مزرعه معروف خاشی	۱۷۴۱۱۶	۲	۱	۸	۶	۵	۱	*	*	*	*	*	*	*
۷۴	مزرعه ملک	۱۷۴۱۱۷	۱	۷	۳۴	۳۰	۱۶	۱۰	*	*	*	*	*	*	*
۷۵	مزرعه ملا احمد	۱۷۴۱۱۸	۱	۵	۱۸	۱۸	۱۴	۴	*	*	*	*	*	*	*
۷۶	مزرعه تنو	۱۷۴۱۱۹	۲	۱۵	۶۶	۵۷	۳۷	۲۱	*	*	*	*	*	*	*
۷۷	مزرعه یزدی	۱۷۴۱۲۱	۲	۱۷	۶۶	۵۲	۲۵	۱۲	*	*	*	*	*	*	*
۷۸	مظفر آباد	۱۷۴۱۲۴	۲	۲۷	۱۱۷	۱۰۵	۶۳	۱۸	*	*	*	*	*	*	*
۷۹	موسی آباد	۱۷۴۱۲۶	۲	۲۴	۱۲۵	۹۸	۶۱	۲۹	*	*	*	*	*	*	*
۸۰	مهر آباد	۱۷۴۱۲۷	۲	۳۱	۱۸۱	۱۲۵	۸۰	۳۳	*	*	*	*	*	*	*
۸۱	میر لطف اله	۱۷۴۱۲۹	۲	۱۸	۷۸	۷۴	۴۵	۲۲	*	*	*	*	*	*	*
۸۲	نصر آباد	۱۷۴۱۳۲	۲	۸	۲۳	۲۲	۸	۱۰	*	*	*	*	*	*	*
۸۳	نور آباد	۱۷۴۱۳۳	۱	۲	۱۴	۱۴	۱۰	۳	*	*	*	*	*	*	*
۸۴	وازیز	۱۷۴۱۳۴	۲	۲	۲	۲	۱	۱	*	*	*	*	*	*	*
۸۵	وچ	۱۷۴۱۳۶	۲	۲۲	۱۵۱	۱۲۷	۷۲	۳۵	*	*	*	*	*	*	*

کده نوع راه آبادی: ۱، جاده اسفانه، ۲، جاده شوسه، ۳، جاده خاکی، ۴، مارود، ۵، سایر (اینگاه راه آهن، باره آبی، ۵، نا مشخص ۶)

تعداد گاو و گوساله	تعداد گوسفند و بز	تیمبرگاه، شیرین آلات، شادری	فروشگاه تعاونی	دستری به دیدن عیدی ربابی	تلفن	دستری به روزنامه همروز آبا	صندوق پست	بیمار و دامی روستایی	دانشگاه شیرین دانه	پزشک	خانه بهداشت	مرکز بهداشتی درمانی	عام	آموزش باغبانی و باغبانی	مدرسه راهنمایی	دبستان	برق	آب لوله کشی	پایگاه تعاونی بیج	مرکز خدمات روستایی	دفتر جهاد سازندگی	شورای اسلامی روستایی	امکن مذبحی سلمانان	مبلغ مذبحی سلمانان	شماره ردیف آبادی
۴۲																									۴۱
	۴۱																								۴۲
		۴۰																							۴۳
		۴۹																							۴۴
		۲۸		*																					۴۵
		۲۷																							۴۶
		۳۶																							۴۷
		۳۵					*																		۴۸
		۳۴																							۴۹
		۳۳																							۵۰
		۳۲					*																		۵۱
		۳۱							*																۵۲
		۴۰																							۵۳
		۲۹																							۵۴
		۲۸							*																۵۵
		۲۷																							۵۶
		۲۶																							۵۷
		۲۵																							۵۸
		۲۴																							۵۹
		۲۳																							۶۰
		۲۲																							۶۱
		۲۱																							۶۲
		۲۰																							۶۳
		۱۹																							۶۴
		۱۸																							۶۵
		۱۷																							۶۶
																									۶۷
																									۶۸
																									۶۹
																									۷۰
																									۷۱
																									۷۲
																									۷۳
																									۷۴
																									۷۵
																									۷۶
																									۷۷
																									۷۸
																									۷۹
																									۸۰
																		*							۸۱
																									۸۲
																									۸۳
																									۸۴
																									۸۵

شخصیات اجتماعی - اقتصادی آبادیهای دارای سکنه شهرستان اصفهان

شماره ردیف آبادی	آبادی	کده آبادی	نوع راه آبادی (کده)	تعداد خانوار	کل جمعیت	جمعیت عمال بیشتر	جمعیت باسواد	جمعیت شغل	نقایب کشاورزی							
									۱۰	۱۱	۱۲	۱۳	۱۴	۱۵	۱۶	
۸۶	هفتسپاران	۱۷۴۱۳۷	۲	۶	۱۹	۱۷	۶	۷	*	*	*	*	*	*	*	*
۸۷	بیزد آباد	۱۷۴۱۳۸	۲	۲۱	۱۰۱	۸۲	۴۷	۳۲	*	*	*	*	*	*	*	*
۸۸	بیمقوب	۱۷۴۱۳۹	۲	۲	۹	۸	۲	۲	*	*	*	*	*	*	*	*
۸۹	بیکسپاغی	۱۷۴۱۴۰	۱	۲	۲۱	۱۶	۱۱	۲	*	*	*	*	*	*	*	*
۹۰	بیوسف آباد	۱۷۴۱۴۲	۲	۲	۱۱	۹	۶	۲	*	*	*	*	*	*	*	*
دهستان ۵ نفره																
۱	بباغ کل	۱۷۴۳۱۱	۲	۱۱	۴۸	۴۱	۲۰	۵	*	*	*	*	*	*	*	*
۲	بمساب بیلا	۱۷۴۳۱۲	۲	۴	۱۸	۱۶	۰	۱	*	*	*	*	*	*	*	*
۳	حمین	۱۷۴۳۱۸	۲	۲	۵	۴	۰	۱	*	*	*	*	*	*	*	*
۴	رشدوان	۱۷۴۳۲۰	۲	۵	۱۲	۲۹	۱۰	۵	*	*	*	*	*	*	*	*
۵	زفره	۱۷۴۳۲۱	۵	۵۲۲	۲۲۲۷	۱۸۴۹	۹۶۶	۴۳۴	*	*	*	*	*	*	*	*
۶	سر سر	۱۷۴۳۲۲	۲	۶	۲۸	۲۸	۱۱	۶	*	*	*	*	*	*	*	*
۷	شمسپاه	۱۷۴۳۲۵	۳	۱	۴	۴	۲	۱	*	*	*	*	*	*	*	*
۸	علیشاه	۱۷۴۳۲۷	۳	۲	۸	۸	۵	۴	*	*	*	*	*	*	*	*
۹	فشار کک کهنه	۱۷۴۳۳۰	۲	۱	۸	۶	۳	۲	*	*	*	*	*	*	*	*
۱۰	قلعه کهنه	۱۷۴۳۳۱	۳	۱	۸	۷	۴	۱	*	*	*	*	*	*	*	*
۱۱	کناظم آباد	۱۷۴۳۳۲	۲	۲	۲۴	۲۰	۰	۲	*	*	*	*	*	*	*	*
۱۲	کیچی	۱۷۴۳۳۲	۲	۴	۱۴	۱۴	۶	۳	*	*	*	*	*	*	*	*
۱۳	لوشون دره	۱۷۴۳۳۵	۲	۱	۷	۷	۲	۲	*	*	*	*	*	*	*	*
۱۴	مزرعه احتادچی	۱۷۴۳۴۱	۳	۱	۸	۸	۰	۲	*	*	*	*	*	*	*	*
۱۵	مزرعه جرعلی	۱۷۴۳۵۱	۲	۸	۲۸	۲۱	۹	۳	*	*	*	*	*	*	*	*
۱۶	مزرعه عباس آباد	۱۷۴۳۵۴	۲	۱	۹	۷	۰	۰	*	*	*	*	*	*	*	*
۱۷	مزرعه عبداله	۱۷۴۳۵۷	۲	۲۷	۹۰	۷۱	۲۴	۱۴	*	*	*	*	*	*	*	*
۱۸	مزرعه مشهدی	۱۷۴۳۶۰	۳	۱۸	۶۷	۶۲	۱۲	۱۱	*	*	*	*	*	*	*	*
۱۹	مزرعه چشمه دراز	۱۷۴۳۶۲	۲	۱	۲	۲	۰	۰	*	*	*	*	*	*	*	*
۲۰	نهر تپه	۱۷۴۳۷۱	۲	۷	۳۰	۲۲	۴	۸	*	*	*	*	*	*	*	*
۲۱	وادار	۱۷۴۳۷۲	۲	۴	۳۱	۲۱	۶	۳	*	*	*	*	*	*	*	*
۲۲	ورتون	۱۷۴۳۷۲	۱	۹۷	۱۵۱	۹۲۴	۲۷۲	۳۶	*	*	*	*	*	*	*	*
دهستان منجری																
۱	ایستگاه راه آهن سیستان	۱۷۴۴۴۲	۱	۳۵۴	۸۱۵	۵۹۷	۵۷۰	۱۶۵	*	*	*	*	*	*	*	*
۲	بهار انداز ایستگاه سیستان	۱۷۴۴۴۴	۱	۸	۴۶	۲۲	۲۱	۱۰	*	*	*	*	*	*	*	*
۳	چاه حسنعلی جعفری	۱۷۴۴۴۶	۱	۱	۱	۱	۰	۱	*	*	*	*	*	*	*	*
۴	حمین آباد	۱۷۴۴۴۷	۲	۱	۲	۲	۱	۲	*	*	*	*	*	*	*	*
۵	منجری	۱۷۴۴۴۹	۱	۵۴۷	۱۶۲۰	۱۰۸۱	۱۵۵۹	۶۳۰	*	*	*	*	*	*	*	*
۶	کار خانچات اصفالتپه زن	۱۷۴۴۵۰	۱	۹	۹	۹	۱	۹	*	*	*	*	*	*	*	*
۷	کوره های اجر پزی مزرعه نو	۱۷۴۴۵۲	۲	۷۴	۱۳۵	۱۲۸	۲۰	۱۲۳	*	*	*	*	*	*	*	*
۸	کوره های اجر پزی بیکلنگی	۱۷۴۴۵۲	۲	۲	۱۱	۱۱	۱	۱۱	*	*	*	*	*	*	*	*
۹	مزرعه شور	۱۷۴۴۵۶	۲	۲۲۸	۱۲۵۶	۹۴۰	۶۹۹	۲۶۷	*	*	*	*	*	*	*	*
۱۰	مزرعه صالح آباد	۱۷۴۴۵۷	۲	۱	۱	۱	۰	۱	*	*	*	*	*	*	*	*
۱۱	مزرعه علی آباد	۱۷۴۴۵۸	۲	۱	۸	۶	۰	۳	*	*	*	*	*	*	*	*
۱۲	مزرعه نو	۱۷۴۴۵۹	۲	۴	۲۳	۱۹	۱۴	۷	*	*	*	*	*	*	*	*
۱۳	مهدی آباد	۱۷۴۴۶۲	۲	۲	۱۴	۱۲	۰	۷	*	*	*	*	*	*	*	*
۱۴	بیکلنگی	۱۷۴۴۶۴	۲	۴۸	۲۰۸	۱۶۶	۸۵	۵۱	*	*	*	*	*	*	*	*

کد نوع راه آبادی: جاده اسفالت ۱، جاده شوسه ۲، جاده خاکی ۳، مارو ۴، سایر اینگونه راه آهن باره آبی ۵، ناشخص ۶

تعداد گاو و گوساله	تعداد گوسفند و بز	تیمچه بکین آلات کش دردی	فروشگاه تعاونی	دستری بر رویه تعمیر عمومی دردی	تلفن	دستری بر رویه تعمیر موتور آب	صندوق پست	بیمار و دام های روزی	دوره شرکت کیمیا در آموزش	پزشک	خانه بهداشت	مرکز بهداشتی درمانی	حمام	آموزش اخذت بر رویه آموزشی	مدرسه راهبانی	دبستان	برق	آب لوله کشی	پایگاه خاد است بیج	مرکز خدمات درمانی	دفتر جهاد سازندگی	شورای اسلامی روزی	لجان مذهبی مسلمانان	بلخ مذهبی مسلمانان	شماره ردیف آبادی
۴۲	۴۱	۴۰	۳۹	۳۸	۳۷	۳۶	۳۵	۳۴	۳۳	۳۲	۳۱	۳۰	۲۹	۲۸	۲۷	۲۶	۲۵	۲۴	۲۳	۲۲	۲۱	۲۰	۱۹	۱۸	۱۷
۰	۲۲			*													*								۸۶
۰	۱۴۰												*				*						*	*	۸۷
۰	۲۴																*								۸۸
۰	۲۰																*								۸۹
۰	۲۲												*				*								۹۰
۱۴	۲۳۷۷	۰	۱	۲	۰	۰	۱	۰	۰	۰	۰	۰	۵	۱	۱	۲	۱	۰	۰	۰	۰	۲	۲	۲	۱
۰	۱۰۵												*			*									۲
۰	۱۰۰																								۳
۰	۱۷																								۴
۲	۲۵۰			*																		*	*	*	۵
۰	۰						*																		۶
۰	۱۹۰															*									۷
۰	۲۳۰																								۸
۰	۱۰																								۹
۰	۵۳																								۱۰
۰	۴۲																								۱۱
۱	۷۰												*												۱۲
۰	۱۰۰																								۱۳
۰	۶۵																								۱۴
۰	۹۰																								۱۵
۰	۱۰۰																								۱۶
۰	۳۰																								۱۷
۰	۲۵۰												*			*						*	*	*	۱۸
۰	۲۲۰												*			*						*	*	*	۱۹
۰	۵																								۲۰
۰	۰																								۲۱
۱۰	۱۵۰												*			*						*	*	*	۲۲
۲۸۶	۲۷۷۰	۰	۲	۱۲	۲	۰	۱	۱	۰	۲	۰	۲	۷	۲	۲	۴	۹	۶	۲	۱	۰	۴	۶	۱	۱
۰	۰		*	*	*					*	*	*	*	*	*	*	*	*	*	*	*	*	*	*	۲
۰	۹۰		*	*	*					*	*	*	*	*	*	*	*	*	*	*	*	*	*	*	۳
۲۵۰	۲۰۰۰		*	*	*	*	*	*	*	*	*	*	*	*	*	*	*	*	*	*	*	*	*	*	۴
۰	۰		*	*	*	*	*	*	*	*	*	*	*	*	*	*	*	*	*	*	*	*	*	*	۵
۰	۰		*	*	*	*	*	*	*	*	*	*	*	*	*	*	*	*	*	*	*	*	*	*	۶
۱۳۳	۱۰۰۰		*	*	*	*	*	*	*	*	*	*	*	*	*	*	*	*	*	*	*	*	*	*	۷
۰	۲۵۰		*	*	*	*	*	*	*	*	*	*	*	*	*	*	*	*	*	*	*	*	*	*	۸
۰	۱۳۰		*	*	*	*	*	*	*	*	*	*	*	*	*	*	*	*	*	*	*	*	*	*	۹
۰	۱۰۰		*	*	*	*	*	*	*	*	*	*	*	*	*	*	*	*	*	*	*	*	*	*	۱۰
۲	۲۰۰		*	*	*	*	*	*	*	*	*	*	*	*	*	*	*	*	*	*	*	*	*	*	۱۱
۰	۰		*	*	*	*	*	*	*	*	*	*	*	*	*	*	*	*	*	*	*	*	*	*	۱۲
۰	۰		*	*	*	*	*	*	*	*	*	*	*	*	*	*	*	*	*	*	*	*	*	*	۱۳
۰	۰		*	*	*	*	*	*	*	*	*	*	*	*	*	*	*	*	*	*	*	*	*	*	۱۴

خصوصیات اجتماعی - اقتصادی آبادیهای دارای سکنه شهرستان اصفهان

شماره ردیف آبادی	آبادی	کد آبادی	نوع راه آبادی (کد)	تعداد خانوار	کل جمعیت	جمعیت عمال و پیشتر	جمعیت باسواد	جمعیت شامل	فعالیت کشاورزی						
									زراعت	باغداری	دامداری و دامپروری	پرورش طیور	پرورش گاو و بز	پرورش ماهی	
۱	۲	۳	۴	۵	۶	۷	۸	۹	۱۰	۱۱	۱۲	۱۳	۱۴	۱۵	۱۶
	دهستان کوه سپاهیه														
۱	ابخارک	۱۷۴۴۸۷	۲	۲۶	۲۹۶۱	۱۲۳۲	۱۶۲۱	۹۰۴	*	*	*	*	*	*	*
۲	بوران	۱۷۴۴۸۶	۲	۱۰	۲۰۷	۱۶۲	۱۶۱	۴۰	*	*	*	*	*	*	*
۳	باز	۱۷۴۴۹۰	۲	۴	۲۲	۱۸	۷	۶	*	*	*	*	*	*	*
۴	بازو	۱۷۴۴۹۱	۲	۱	۶	۶	۴	۲	*	*	*	*	*	*	*
۵	بیرتیجان	۱۷۴۴۹۲	۱	۲	۹	۹	۵	۴	*	*	*	*	*	*	*
۶	تینجان	۱۷۴۴۹۳	۱	۴۴	۱۸۴	۱۶۸	۹۳	۴۲	*	*	*	*	*	*	*
۷	جزه	۱۷۴۴۹۵	۱	۱۴۲	۵۷۸	۴۸۲	۲۷۴	۱۱۳	*	*	*	*	*	*	*
۸	حجت آباد	۱۷۴۴۹۸	۲	۲	۶	۶	۲	۲	*	*	*	*	*	*	*
۹	حیدر آباد	۱۰۳۵۱۲	۱	۶	۱۷	۱۶	۷	۶	*	*	*	*	*	*	*
۱۰	خداقرفان	۱۷۴۵۰۲	۱	۲	۱۲	۱۲	۷	۵	*	*	*	*	*	*	*
۱۱	خواجه	۱۷۴۵۰۲	۲	۵	۲۸	۲۴	۲۵	۷	*	*	*	*	*	*	*
۱۲	دختر آباد	۱۷۴۵۰۴	۲	۴۶	۱۵۲	۱۵۲	۷۶	۴۶	*	*	*	*	*	*	*
۱۳	دنگان	۱۷۴۵۰۵	۲	۶	۱۲	۱۲	۱۰	۵	*	*	*	*	*	*	*
۱۴	دولت آباد	۱۷۴۵۰۶	۱	۱	۴	۴	۲	۰	*	*	*	*	*	*	*
۱۵	حسن آباد	۱۷۴۵۰۹	۱	۱۵	۲۴	۲۰	۷	۷	*	*	*	*	*	*	*
۱۶	شرکت صنعتی ایران	۱۷۴۵۱۲	۱	۲	۵	۵	۱	۵	*	*	*	*	*	*	*
۱۷	شریف آباد	۱۷۴۵۱۴	۲	۲	۶	۴	۱	۲	*	*	*	*	*	*	*
۱۸	شیر آباد	۱۷۴۵۱۵	۲	۱	۸	۸	۲	۱	*	*	*	*	*	*	*
۱۹	عزیز آباد	۱۷۴۵۱۶	۱	۱۱	۱۲	۱۲	۱۲	۴	*	*	*	*	*	*	*
۲۰	علون آباد	۱۷۴۵۱۷	۲	۱۴۷	۷۱۷	۵۴۳	۲۱۸	۱۴۰	*	*	*	*	*	*	*
۲۱	علی آباد	۱۷۴۵۱۹	۲	۱	۷	۷	۳	۱	*	*	*	*	*	*	*
۲۲	فخر آباد	۱۷۴۵۲۰	۲	۸	۳۴	۲۸	۱۴	۶	*	*	*	*	*	*	*
۲۳	فشارک	۱۷۴۵۲۲	۱	۷۴	۲۰۸	۲۰۴	۷۸	۶۵	*	*	*	*	*	*	*
۲۴	قیم آباد	۱۷۴۵۲۲	۲	۴	۶	۶	۱	۲	*	*	*	*	*	*	*
۲۵	کبریتچی	۱۷۴۵۲۵	۲	۲	۱۴	۱۰	۴	۲	*	*	*	*	*	*	*
۲۶	کران	۱۷۴۵۲۶	۲	۷	۳۴	۲۲	۱۷	۱۴	*	*	*	*	*	*	*
۲۷	کرد آباد	۱۷۴۵۲۷	۱	۱۵۱	۲۰۲	۱۸۰	۱۰۳	۲۲	*	*	*	*	*	*	*
۲۸	کسکان	۱۷۴۵۲۸	۲	۱	۱	۱	۰	۱	*	*	*	*	*	*	*
۲۹	کمال بیگ	۱۷۴۵۲۹	۲	۲۹	۱۵۲	۱۱۴	۷۸	۳۱	*	*	*	*	*	*	*
۳۰	کیچی	۱۷۴۵۳۱	۲	۸۰	۳۲۱	۱۳۱	۱۶۶	۶۶	*	*	*	*	*	*	*
۳۱	گزن آباد	۱۷۴۵۳۲	۲	۲	۱۰	۸	۵	۲	*	*	*	*	*	*	*
۳۲	گلستانک	۱۷۴۵۳۴	۲	۲	۱۵	۱۴	۷	۴	*	*	*	*	*	*	*
۳۳	لوتری	۱۷۴۵۳۶	۲	۲۰	۷۸	۷۰	۲۳	۲۱	*	*	*	*	*	*	*
۳۴	مارگوشی	۱۷۴۵۳۸	۲	۷	۱۷	۱۶	۸	۲	*	*	*	*	*	*	*
۳۵	ماری بهارستان	۱۷۴۵۳۹	۲	۱	۲	۲	۰	۱	*	*	*	*	*	*	*
۳۶	مجید آباد	۱۰۳۵۴۰	۲	۷	۴۴	۳۷	۲۵	۹	*	*	*	*	*	*	*
۳۷	مزرعه پاشین	۱۷۴۵۴۲	۲	۱	۷	۷	۳	۱	*	*	*	*	*	*	*
۳۸	مزرعه حاج حسن	۱۷۴۵۴۲	۲	۱۰	۵۲	۴۲	۲۶	۱۲	*	*	*	*	*	*	*
۳۹	مزرعه حاجی	۱۷۴۵۴۵	۲	۲	۱۲	۱۲	۷	۶	*	*	*	*	*	*	*
۴۰	مزرعه حبیب	۱۷۴۵۴۶	۴	۱	۲	۲	۰	۱	*	*	*	*	*	*	*
۴۱	مزرعه حنا	۱۷۴۵۴۷	۲	۱	۲	۲	۰	۱	*	*	*	*	*	*	*
۴۲	مزرعه سعید	۱۷۴۵۴۸	۲	۱	۸	۸	۳	۴	*	*	*	*	*	*	*
۴۳	مزرعه علی ابراهیم	۱۷۴۵۴۹	۲	۱۶	۷۳	۶۴	۲۷	۱۸	*	*	*	*	*	*	*
۴۴	مناد آباد	۱۷۴۵۵۱	۱	۶	۴۰	۳۳	۲۱	۷	*	*	*	*	*	*	*
۴۵	موسی آباد	۱۷۴۵۵۱	۲	۷	۴۴	۳۷	۲۴	۶	*	*	*	*	*	*	*

کد نوع راه آبادی: ۱ جاده استانی، ۲ جاده شور، ۳ جاده خاکی، ۴ سایر (از جمله راه آسین، راه آبی، ۵ ناخش، ۶

شماره ردیف آبادی	مبلغ مذکور سلمانان	امکان مذکور سلمانان	شورای اسلامی روستایی	دفتر جهاد سازندگی	مرکز خدمات روستایی	پایگاه تعاونی بیج	آب اولرگشی	برن	دبستان	مدرسه راهبانی	آموزش و تفریح مولودانوی	عام	مرکز بهداشتی درمانی	خانه بهداشت	پرورش	دانشگاه شهید بهشتی دامپزشکی	بیمارستانی روستایی	صندوق پست	دستوری به روزنامه بخیر و آبادی	تلفن	دستوری به یونسکو عمومی و آب و هوا	فرهنگسازخانه تعاونی	تعمیرگاه پلین آلات کش آوری	تعداد کوکسندوبز	تعداد گاودوگوساله	
۱۷	۱۸	۱۹	۲۰	۲۱	۲۲	۲۳	۲۴	۲۵	۲۶	۲۷	۲۸	۲۹	۳۰	۳۱	۳۲	۳۳	۳۴	۳۵	۳۶	۳۷	۳۸	۳۹	۴۰	۴۱	۴۲	
۱																								۲۸	۱۵	
۲																									۴۰	۲
۳																									۱۲	۰
۴																									۱۲۰	۰
۵																									۷۰	۰
۶																						*			۸۵۰	۰
۷							*															*			۵۵۰	۱۰
۸																						*			۴۰	۰
۹																						*			۶۰	۰
۱۰																						*			۲۰۰	۱
۱۱																						*			۳۰	۰
۱۲							*															*			۱۴۰	۰
۱۳																						*			۵۰	۰
۱۴																						*			۱۰	۰
۱۵											*											*			۱۵۰	۰
۱۶																						*			۰	۰
۱۷																						*			۲۰	۰
۱۸																						*			۲۲	۰
۱۹																						*			۲۰	۰
۲۰																						*			۲۲	۰
۲۱																						*			۲۰	۰
۲۲																						*			۹۰۰	۰
۲۳																						*			۳۶	۰
۲۴																						*			۵۰	۰
۲۵																						*			۱۰۰۰	۰
۲۶																						*			۴۰	۰
۲۷																						*			۳۰	۴
۲۸																						*			۱۳۰	۰
۲۹																						*			۴۰۰	۰
۳۰																						*			۳۰	۲
۳۱																						*			۷۵۰	۲
۳۲																						*			۶۰۰	۱
۳۳																						*			۲۸	۰
۳۴																						*			۱۶	۰
۳۵																						*			۲۰۰	۰
۳۶																						*			۴۵	۰
۳۷																						*			۵۰	۰
۳۸																						*			۲۵	۰
۳۹																						*			۳۰	۰
۴۰																						*			۲۸	۰
۴۱																						*			۱۰۰	۰
۴۲																						*			۲	۰
																						*			۲۰۰	۰
																						*			۱۵۰	۰
																						*			۷۲	۰
																						*			۴۵	۰

صیانت اجتماعی - اقتصادی آبادیهای دارای سکنه شهرستان اصفهان

نفاقت کشدوری							جمعیت شامل	جمعیت باسواد	جمعیت عسالزیر	کل جمعیت	تعداد خانوار	نوع راه آبادی (کد)	کد آبادی	آبادی
پرورش ماهی	پرورش بز و گاو	پرورش گاو برهمنگ	پرورش طیور	دادهاری دامپروری	باغداری	زراعت								
۱۶	۱۵	۱۴	۱۳	۱۲	۱۱	۱۰	۹	۸	۷	۶	۵	۴	۳	۲
				*	*	*	۴۰	۷۴	۱۲۱	۱۶۲	۲۷	۲	۱۷۴۵۵۲	میر جعفر
				*	*	*	۶	۷	۱۵	۲۰	۲	۲	۱۷۴۵۵۴	میر همایون
				*	*	*	۰	۰	۱	۱	۱	۲	۱۷۴۵۵۵	مندیم آباد
				*	*	*	۸۲	۱۸۴	۳۱۱	۳۷۶	۹۰	۱	۱۷۴۵۵۸	هریزه
				*	*	*	۱	۰	۲	۲	۱	۲	۱۷۴۵۵۹	هشوه علیا و سفلی
				*	*	*	۸	۸	۲۷	۳۱	۱۰	۲	۱۷۴۵۶۰	هماگران
				*	*	*	۲	۷	۱۲	۱۴	۲	۲	۱۷۴۵۶۱	هندرمتان
			۵	۲۹	۲۶	۲۹	۱۰۴۰	۲۰۱۹	۲۹۱۲	۳۵۶۱	۷۱۱			دهستان مشکشان
			*	*	*	*	۲	۷	۹	۱۰	۱	۲	۱۷۴۶۲۷	اصغر آباد
			*	*	*	*	۲	۰	۲	۲	۲	۲	۱۷۴۶۲۸	اکبر آباد
				*	*	*	۲۹۲	۴۳۰	۵۶۹	۷۴۹	۱۲۵	۲	۱۷۴۶۲۹	امامزاده قاسم
				*	*	*	۲۵	۵۴	۸۷	۱۰۵	۲۲	۲	۱۷۴۶۴۱	برز آباد
				*	*	*	۲	۴	۷	۹	۲	۲	۱۷۴۶۴۲	پردز
				*	*	*	۲	۲	۶	۶	۱	۲	۱۷۴۶۴۳	توکلی
				*	*	*	۴	۷	۱۷	۱۹	۵	۲	۱۷۴۶۴۴	جلال آباد
				*	*	*	۹۹	۲۲۶	۴۵۰	۶۵۹	۱۱۲	۲	۱۷۴۶۴۵	چندآبه
			*	*	*	*	۱	۱	۱	۱	۱	۲	۱۷۴۶۴۷	چاه کندی
				*	*	*	۲	۶	۱۰	۱۲	۲	۲	۱۷۴۶۴۸	چکایگان
				*	*	*	۴	۸	۱۲	۱۲	۲	۲	۱۷۴۶۴۹	حاجی آباد
				*	*	*	۱۲	۲۱	۵۲	۶۵	۱۴	۲	۱۷۴۶۵۱	حسین آباد
				*	*	*	۱۱	۱۹	۲۹	۳۴	۶	۲	۱۷۴۶۵۲	حسین آباد خان
				*	*	*	۲۰	۲۲	۵۷	۶۳	۱۶	۲	۱۷۴۶۵۴	خان آباد
				*	*	*	۱	۲	۴	۴	۱	۲	۱۷۴۶۵۵	خطی
				*	*	*	۱۶	۲۸	۵۱	۶۵	۱۷	۲	۱۷۴۶۵۷	خیر آباد
				*	*	*	۱۴	۳۴	۵۱	۶۴	۱۱	۲	۱۷۴۶۵۸	دستکن
				*	*	*	۱۵	۳۲	۵۴	۶۳	۲۰	۲	۱۷۴۶۵۹	دستگرد
				*	*	*	۱۶	۴۵	۶۵	۸۷	۱۵	۲	۱۷۴۶۶۰	دولت آباد
				*	*	*	۱۴	۳۰	۴۴	۵۴	۱۲	۲	۱۷۴۶۶۲	مرخی
				*	*	*	۲	۰	۴	۴	۲	۲	۱۷۴۶۶۳	سنگریزه
			*	*	*	*	۳۴	۱۰۴	۱۴۱	۱۷۱	۲۲	۲	۱۷۴۶۶۴	سهر
				*	*	*	۸	۹	۲۱	۲۲	۶	۲	۱۷۴۶۶۵	شاه آباد
				*	*	*	۴	۷	۱۴	۱۴	۲	۲	۱۷۴۶۶۶	شاهزاده
				*	*	*	۲	۵	۱۲	۱۶	۲	۲	۱۷۴۶۶۹	شریف آباد
				*	*	*	۸	۱۷	۲۲	۲۲	۵	۲	۱۷۴۶۷۰	شمس آباد
				*	*	*	۸	۱۱	۱۵	۱۷	۲	۲	۱۷۴۶۷۲	شیر آباد
			*	*	*	*	۶	۶	۱۲	۱۴	۲	۲	۱۷۴۶۷۳	عباس آباد
				*	*	*	۱۴	۱۳	۱۷	۱۸	۱۲	۲	۱۷۴۶۷۴	عشق آباد
				*	*	*	۱	۲	۶	۸	۲	۲	۱۷۴۶۷۵	قاسم آباد
				*	*	*	۶	۴	۲۱	۲۲	۶	۲	۱۷۴۶۷۸	کریم آباد
				*	*	*	۲۱	۲۷	۵۸	۶۶	۱۲	۲	۱۷۴۶۷۹	کی
				*	*	*	۲	۱۲	۱۲	۱۸	۲	۲	۱۷۴۶۸۱	لولاچی
				*	*	*	۲۸	۵۹	۸۷	۱۰۵	۱۷	۲	۱۷۴۶۸۴	مزرعه بالا
				*	*	*	۳	۷	۱۵	۱۶	۲	۲	۱۷۴۶۸۶	مزرعه گودی
				*	*	*	۲۰	۲۷	۵۴	۵۸	۱۰	۲	۱۷۴۶۸۸	مزرعه تنو

خصوصیات اجتماعی - اقتصادی آبادیهای دارائی سکنه شهرستان اصفهان

شماره ردیف آبادی	آبادی	کده آبادی	نوع راه آبادی (کده)	تعداد خانوار	کل جمعیت	جمعیت عمال بیشتر	جمعیت باسواد	جمعیت مثل	فعالیت کشاورزی							
									۱۰	۱۱	۱۲	۱۳	۱۴	۱۵	۱۶	
۲۷	مفکشان	۱۷۴۶۸۹	۱	۱۶۲	۶۸۷	۷۵۶	۴۹۲	۲۷۸	*	*	*	*	*	*	*	*
۲۸	مصباحی	۱۷۴۶۹۰	۲	۹	۲۱	۲۱	۸	۴	*	*	*	*	*	*	*	*
۲۹	مهر آباد	۱۷۴۶۹۱	۳	۶	۲۷	۳۲	۱۲	۸	*	*	*	*	*	*	*	*
۴۰	نور اله	۱۷۴۶۹۲	۲	۱۰	۵۷	۳۵	۳۴	۲۲	*	*	*	*	*	*	*	*
۴۱	یهیجی آباد	۱۷۴۶۹۳	۳	۱	۷	۷	۲	۲	*	*	*	*	*	*	*	*
دهستان ورزنه																
۱	ابو الخیر	۱۷۴۷۵۲	۲	۵۲	۲۵۸	۲۵۸	۱۶۴	۵۰	۱۹	*	*	*	*	*	*	*
۲	استنکران	۱۷۴۷۵۶	۲	۵	۸۱	۸۱	۳	۶	*	*	*	*	*	*	*	*
۳	اشکهران	۱۷۴۷۵۸	۲	۱۵۱	۸۵۸	۸۵۸	۳۶۱	۱۱۲	*	*	*	*	*	*	*	*
۴	ایستگاه ورزنه	۱۶۸۳۷۱	۳	۴	۵۱	۱۰۱	۷	۴	*	*	*	*	*	*	*	*
۵	بباقر آباد	۱۶۸۳۷۲	۲	۶۷	۳۲۳	۳۲۳	۱۷۸	۶۲	*	*	*	*	*	*	*	*
۶	بزم	۱۶۸۳۷۳	۲	۲۰۱	۸۵۷	۸۵۷	۳۱۴	۳۱۱	*	*	*	*	*	*	*	*
۷	بیلان	۱۶۸۳۷۴	۳	۶۲	۳۰۱	۳۰۱	۱۲۱	۳۶	*	*	*	*	*	*	*	*
۸	چندان	۱۶۸۳۷۶	۲	۲۹	۱۱۱	۱۱۱	۵۲	۲۱	*	*	*	*	*	*	*	*
۹	رنکینده	۱۶۸۳۷۶	۲	۲۲	۱۲۱	۱۲۱	۶۵	۲۲	*	*	*	*	*	*	*	*
۱۰	سهران	۱۶۸۳۷۱	۲	۱۱۹	۲۶۲	۲۶۲	۱۶۸	۱۶۱	*	*	*	*	*	*	*	*
۱۱	شریفا آباد	۱۶۸۳۷۱	۲	۵۲	۳۲۱	۳۲۱	۱۶۲	۵۲	*	*	*	*	*	*	*	*
۱۲	ظهور شات	۱۶۸۳۷۵	۲	۶۰	۳۸۱	۳۸۱	۱۹۹	۳۶	*	*	*	*	*	*	*	*
۱۳	فارقان	۱۶۸۳۷۱	۱	۲۲۹	۱۲۹۱	۱۲۹۱	۶۳۶	۲۵۴	*	*	*	*	*	*	*	*
۱۴	قلعه امام	۱۶۸۳۷۱	۲	۲۵	۱۷۱	۱۷۱	۶۶	۶۶	*	*	*	*	*	*	*	*
۱۵	قورستان	۱۶۸۳۷۱	۲	۲۰۱	۱۰۰۶	۱۰۰۶	۶۷۸	۳۴۴	*	*	*	*	*	*	*	*
۱۶	کبریست	۱۶۸۳۷۱	۲	۵۲	۳۸۱	۳۸۱	۱۶۲	۶۴	*	*	*	*	*	*	*	*
۱۷	کفران	۱۶۸۳۷۱	۱	۳۴	۱۵۶	۱۵۶	۷۵	۸۳	*	*	*	*	*	*	*	*
۱۸	کفرود	۱۶۸۳۷۰	۲	۱۷۱	۹۰۶	۹۰۶	۴۶۲	۲۲۲	*	*	*	*	*	*	*	*
۱۹	مزرعه حسین چرد	۱۶۸۳۷۱	۳	۱	۲	۲	۰	۱	*	*	*	*	*	*	*	*
۲۰	هاشم آباد	۱۶۸۳۷۱	۲	۱۸۱	۹۶۶	۹۶۶	۵۵۸	۱۶۱	*	*	*	*	*	*	*	*
دهستان هرند																
۱	اژیبه	۱۶۸۳۷۱	۱	۶۲۲	۲۷۸۸	۲۷۸۸	۱۳۶۵	۶۶۲	۲۲	*	*	*	*	*	*	*
۲	اسلام آباد	۱۶۸۳۷۱	۱	۳۵۲	۱۸۱۷	۱۸۱۷	۹۱۷	۴۶۲	۲۲	*	*	*	*	*	*	*
۳	پاچیک آباد	۱۶۸۳۷۱	۲	۲۳	۱۱۵	۱۱۵	۴۴	۳۰	*	*	*	*	*	*	*	*
۴	تالچرد	۱۶۸۳۷۱	۱	۱	۲	۲	۰	۱	*	*	*	*	*	*	*	*
۵	جمیزه	۱۶۸۳۷۱	۱	۱۰	۵۲	۵۲	۲۱	۳۱	*	*	*	*	*	*	*	*
۶	خانی آباد	۱۶۸۳۷۱	۲	۲	۷	۷	۳	۴	*	*	*	*	*	*	*	*
۷	خرم	۱۶۸۳۷۱	۱	۴۲	۲۱۶	۲۱۶	۱۵۱	۵۳	*	*	*	*	*	*	*	*
۸	خورچان	۱۶۸۳۷۱	۱	۷۷	۳۸۲	۳۸۲	۱۵۹	۹۸	*	*	*	*	*	*	*	*
۹	خویا	۱۶۸۳۷۱	۲	۶	۲۸	۲۸	۱۶	۶	*	*	*	*	*	*	*	*
۱۰	ذخیر آباد	۱۶۸۳۷۱	۲	۵	۸۱	۸۱	۴۱	۳۳	*	*	*	*	*	*	*	*
۱۱	سربان	۱۶۸۳۷۱	۲	۲۲	۱۶۲	۱۶۲	۶۷	۴۴	*	*	*	*	*	*	*	*
۱۲	سکان	۱۶۸۳۷۱	۲	۲۸	۱۲۶	۱۲۶	۶۵	۳۹	*	*	*	*	*	*	*	*
۱۳	سنوچی	۱۶۸۳۷۱	۲	۲۲	۱۲۶	۱۲۶	۶۷	۳۷	*	*	*	*	*	*	*	*
۱۴	سیان	۱۶۸۳۷۱	۱	۸۷	۴۵۰	۴۵۰	۲۲۲	۸۷	*	*	*	*	*	*	*	*
۱۵	سیچی	۱۶۸۳۷۱	۲	۲۶	۱۴۴	۱۴۴	۶۰	۳۶	*	*	*	*	*	*	*	*
۱۶	سیدان	۱۶۸۳۷۱	۲	۲۷	۱۲۷	۱۲۷	۴۸	۳۴	*	*	*	*	*	*	*	*
۱۷	شاه کرم	۱۶۸۳۷۱	۲	۷۲	۳۲۶	۳۲۶	۱۳۲	۱۰۸	*	*	*	*	*	*	*	*

کد نوع راه آبادی: ۱ جاده اسفالت، ۲ جاده شوسه، ۳ جاده خاکی، ۴ مارود، ۵ سایر (اینگاه راه آبی، باران آبی، ۵، نانشخص ۶

تعداد و گاو دو ساله	تعداد گوسفند بزرگ	تیمبرگاه ماشین آلات کشاورزی	فروشگاه تعاونی	دستری به وسایل تعمیراتی آردی	تعمیرات	دستری به روزنامه و مجله آردی	صندوق پست	بیمار و دامی روئایی	دانشگاه پست و مخابرات آردی	پزشک	خانه بهداشت	مرکز بهداشتی درمانی	خام	آموزش دانشت براد آردی	مدرسه راهنمایی	دستگاه	رهن	تعمیرات	مرکز بهداشت آردی	دوره های آموزشی روئایی	تعمیرات ساختمان	سنگ نمک سلسلان	تعمیرات و نظافت آردی
۴۲																							
	۵۰۰		*	*			*			*	*		*	*	*	*	*	*	*	*	*	*	۲۲
	۱۰۰			*																		۲۸	
	۵۵																					۲۹	
	۱۷۰													*	*	*	*	*	*	*	*	۳۰	
	۲۵۰													*	*	*	*	*	*	*	*	۳۱	
۲۳۲	۲۳۲	۲	۸	۱۸	۰	۰	۴	۱	۴	۲	۲	۲	۱۷	۱۶	۶	۱۶	۲۰					۳۲	
۳۰	۲۰			*						*	*	*	*	*	*	*	*	*	*	*	*	۳۳	
۱۵	۴۵۰			*																		۳۴	
۲۰۰	۲۰۰۰		*	*										*	*	*	*	*	*	*	*	۳۵	
۰	۰		*	*										*	*	*	*	*	*	*	*	۳۶	
۲	۲۰۰			*			*							*	*	*	*	*	*	*	*	۳۷	
۹۰	۹۵۰			*										*	*	*	*	*	*	*	*	۳۸	
۲۰	۱۴۰۰			*					*	*	*	*	*	*	*	*	*	*	*	*	*	۳۹	
۲۰۰	۲۰۰۰		*	*				*	*	*	*	*	*	*	*	*	*	*	*	*	*	۴۰	
۴۰	۱۲۰۰			*										*	*	*	*	*	*	*	*	۴۱	
۸۰	۲۵۰۰			*										*	*	*	*	*	*	*	*	۴۲	
۴	۱۰۰۰			*										*	*	*	*	*	*	*	*	۴۳	
۱۰۰	۲۵۰			*					*	*	*	*	*	*	*	*	*	*	*	*	*	۴۴	
۳۰۰	۵۰۰۰	*	*	*							*	*	*	*	*	*	*	*	*	*	*	۴۵	
۷۰	۵۵۰			*							*	*	*	*	*	*	*	*	*	*	*	۴۶	
۱۰۰	۶۰۰۰		*	*			*			*	*	*	*	*	*	*	*	*	*	*	*	۴۷	
۰	۲۰۰			*										*	*	*	*	*	*	*	*	۴۸	
۱۰۰۰	۴۰۰۰		*	*			*		*	*	*	*	*	*	*	*	*	*	*	*	*	۴۹	
۱۸۵	۴۵۰۰	*	*	*					*	*	*	*	*	*	*	*	*	*	*	*	*	۵۰	
۰	۲			*										*	*	*	*	*	*	*	*	۵۱	
۰	۱۵۰		*	*			*							*	*	*	*	*	*	*	*	۵۲	
۴۸۸۰	۴۹۳۵۸	۲	۱۱	۱۲	۱	۱	۲	۲	۱	۲	۲	۲	۲۸	۲۱	۲	۲۷	۱۸	۲	۱	۲۲	۱۲	۵۳	
۳۰۰۰	۳۰۲۱۱	*	*	*	*	*	*	*	*	*	*	*	*	*	*	*	*	*	*	*	*	۵۴	
۵۰۰	۴۰۰۰	*	*	*					*	*	*	*	*	*	*	*	*	*	*	*	*	۵۵	
۵۰	۱۱۰			*									*	*	*	*	*	*	*	*	*	۵۶	
۰	۰													*	*	*	*	*	*	*	*	۵۷	
۷	۶۵۰			*									*	*	*	*	*	*	*	*	*	۵۸	
۰	۵۰													*	*	*	*	*	*	*	*	۵۹	
۸۰	۳۰۰												*	*	*	*	*	*	*	*	*	۶۰	
۱۰۰	۹۰۰			*									*	*	*	*	*	*	*	*	*	۶۱	
۱۴	۸۰۰												*	*	*	*	*	*	*	*	*	۶۲	
۵	۵۰۰												*	*	*	*	*	*	*	*	*	۶۳	
۸۰	۲۰۰۰						*						*	*	*	*	*	*	*	*	*	۶۴	
۱۰	۳۰۰												*	*	*	*	*	*	*	*	*	۶۵	
۴۰	۱۵۰۰												*	*	*	*	*	*	*	*	*	۶۶	
۵۰	۲۵۰۰		*				*						*	*	*	*	*	*	*	*	*	۶۷	
۶۰	۲۰۰			*									*	*	*	*	*	*	*	*	*	۶۸	
۴۵	۸۰۰			*									*	*	*	*	*	*	*	*	*	۶۹	
۱۳۰	۲۵۰۰		*										*	*	*	*	*	*	*	*	*	۷۰	

خصوصیات اجتماعی - اقتصادی آبادیهای دارای سکنه شهرستان اصفهان

شماره ردیف آبادی	آبادی	کد آبادی	نوع راه آبادی (کیلومتر)	تعداد خانوار	کل جمعیت	جمعیت عساکر بیشتر	جمعیت باسواد	جمعیت شامل	فصلیت عمده کسب و کاری						
									۱۰	۱۱	۱۲	۱۳	۱۴	۱۵	۱۶
۱۸	شریف آباد	۱۷۴۸۶۶	۲	۷۲	۲۸۱	۲۸۱	۱۴۵	۱۰۲	*	*	*	*	*	*	*
۱۹	عبداله	۱۷۴۸۶۶	۲	۵	۲۶	۱۹	۶	۶	*	*	*	*	*	*	*
۲۰	فیض آباد	۱۷۴۸۶۸	۲	۵۲	۲۳۶	۱۸۷	۹۹	۴۵	*	*	*	*	*	*	*
۲۱	قلعه بالا عساکر	۱۷۴۸۶۹	۲	۴۶	۲۳۴	۱۶۶	۱۰۲	۵۹	*	*	*	*	*	*	*
۲۲	قلعه ساربان	۱۷۴۸۷۰	۲	۲۶	۱۳۱	۸۶	۴۸	۳۲	*	*	*	*	*	*	*
۲۳	قلعه عبداله	۱۷۴۸۷۱	۲	۲۶	۱۴۲	۱۰۶	۵۲	۴۲	*	*	*	*	*	*	*
۲۴	قمشان	۱۷۴۸۷۲	۲	۳۴	۲۰۷	۱۵۱	۶۷	۳۶	*	*	*	*	*	*	*
۲۵	قهی	۱۷۴۸۷۱	۲	۳۶۱	۷۳۸	۳۵۲	۲۰۳	۱۸۱	*	*	*	*	*	*	*
۲۶	کلشاد	۱۷۴۸۷۱	۱	۴۳	۳۲۱	۱۸۱	۹۲	۶۰	*	*	*	*	*	*	*
۲۷	کلیل	۱۷۴۸۷۵	۳	۶	۷۸	۷۱	۷	۴	*	*	*	*	*	*	*
۲۸	گمشدان	۱۷۴۸۷۵	۲	۵۱	۶۲۲	۳۱۲	۲۰۲	۶۶	*	*	*	*	*	*	*
۲۹	فیضی	۱۷۴۸۷۸	۱	۱۰۰	۱۵۱	۹۲	۱۸۹	۳۱	*	*	*	*	*	*	*
۳۰	مادرکان	۱۷۴۸۷۸	۲	۲۲	۱۵۵	۱۲۷	۷۱	۵۶	*	*	*	*	*	*	*
۳۱	مارچی	۱۷۴۸۷۸	۲	۲۱	۱۰۴	۴۸	۳۶	۳۶	*	*	*	*	*	*	*
۳۲	هاشم آباد	۱۷۴۸۷۸	۲	۱۲	۷۷	۵۵	۲۵	۲۰	*	*	*	*	*	*	*
۳۳	هزارته	۱۷۴۸۷۸	۲	۸۴	۲۳۳	۱۶۶	۹۳	۴۷	*	*	*	*	*	*	*
بخش مرکزی															
دهستان سیران جنوبی															
۱	ازوار	۱۷۵۰۱۲	۱	۴۲	۶۲۲	۳۸۱	۱۶۶	۶۹	*	*	*	*	*	*	*
۲	ازوارچه	۱۷۵۰۱۲	۱	۵	۲۵	۲۲	۱۱	۴	*	*	*	*	*	*	*
۳	ازیران	۱۷۵۰۱۴	۲	۵۲	۱۸۴	۱۲۲	۳۲	۱۳۴	*	*	*	*	*	*	*
۴	اندلان	۱۷۵۰۱۶	۱	۱۶۰	۲۶۸	۱۶۰	۴۱	۳۱۴	*	*	*	*	*	*	*
۵	ابچی	۱۷۵۰۱۷	۱	۶۱	۹۴	۱۱۸	۵۲	۸۲	*	*	*	*	*	*	*
۶	برکان	۱۷۵۰۲۰	۱	۲۰۷	۶۲۱	۳۱۸	۱۵۸	۶۲۲	*	*	*	*	*	*	*
۷	بیلهوران	۱۷۵۰۲۰	۱	۱۸۱	۲۶۰	۱۶۰	۹۷	۲۱۲	*	*	*	*	*	*	*
۸	چار	۱۷۵۰۴۵	۱	۹۰	۳۴۳	۲۵۳	۱۱۱	۶۱۱	*	*	*	*	*	*	*
۹	چم	۱۷۵۰۵۲	۲	۲۱	۶۳۱	۳۶۱	۱۲۱	۵۲	*	*	*	*	*	*	*
۱۰	حاجی آباد	۱۷۵۰۲۶	۱	۴	۱۹	۱۷	۵	۶	*	*	*	*	*	*	*
۱۱	حسن آباد	۱۷۵۰۲۷	۲	۴	۱۵	۹	۶	۴	*	*	*	*	*	*	*
۱۲	رحیم آباد	۱۷۵۰۲۸	۱	۷۷	۲۶۲	۱۶۰	۹۲	۳۱۰	*	*	*	*	*	*	*
۱۳	روران	۱۷۵۰۲۹	۱	۲۵۲	۱۲۲۷	۷۳۰	۳۴۳	۲۶۳	*	*	*	*	*	*	*
۱۴	زغمار	۱۷۵۰۳۰	۱	۲۰	۹۶	۶۶	۹	۳۱	*	*	*	*	*	*	*
۱۵	زیار	۱۷۵۰۳۱	۱	۴۸۷	۳۸۳۲	۱۸۷۱	۱۲۱۱	۷۰۹	*	*	*	*	*	*	*
۱۶	شرکت ساز آینده رود	۱۷۵۰۳۲	۲	۱	۵	۲	۰	۱	*	*	*	*	*	*	*
۱۷	شیدان	۱۷۵۰۳۴	۱	۱۰۲	۵۱۷	۳۹۹	۲۵۷	۱۱۹	*	*	*	*	*	*	*
۱۸	میدران	۱۷۵۰۳۵	۱	۷	۳۵	۲۵	۱۰	۸	*	*	*	*	*	*	*
۱۹	عباس آباد	۱۷۵۰۳۶	۲	۱۰	۳۱	۲۸	۶	۱۳	*	*	*	*	*	*	*
۲۰	قارنه	۱۷۵۰۳۷	۱	۲۱	۱۲۴	۱۰۹	۷۴	۳۴	*	*	*	*	*	*	*
۲۱	کیوتز آباد	۱۷۵۰۳۹	۲	۱۹۵	۱۰۶۰	۱۸۷	۷۵۷	۲۲۸	*	*	*	*	*	*	*
۲۲	کرچگان	۱۷۵۰۴۰	۱	۸۹	۳۵۳	۲۱۲	۱۲۸	۷۲۱	*	*	*	*	*	*	*
۲۳	کرره	۱۷۵۰۴۱	۱	۳۶	۷۳۲	۳۵۲	۱۸۱	۵۳	*	*	*	*	*	*	*
۲۴	کلردان	۱۷۵۰۴۲	۲	۸	۳۶	۲۲	۱۵	۹	*	*	*	*	*	*	*
۲۵	کلرستان	۱۷۵۰۴۳	۲	۳۸	۳۱۴	۱۶۳	۳۱۲	۱۸	*	*	*	*	*	*	*

کد نوع راه آبادی: ۱ جاده اصلی، ۲ جاده فرعی، ۳ ماروغ، ۴ سایر راه های آسفالته یا آبی، ۵ نامشخص

تعداد و گار و کوساله	تعداد کوسند و بز	تیمبرگاه شین آلات کش درزی	فروشگاه تعاونی	دستری بر رویه نقد عمومی رابری	تلفون	دستری بر رویه نقد عمومی رابری	صندوق پست	بیمار و مای رود سابی	دپوشک نکتین دپوشکی	پزشک	خانه بهداشت	مرکز بهداشتی درمانی	عام	آموزش و تربیت استاد آموزی	مدرسه راهنمایی	دبستان	برن	آب لوله کشی	پایگاه مقاومت بسیج	مرکز خدمات روستایی	دفتر بهداشت زندگی	شورای اسلامی روستایی	انگن زندگی سلمی زان	منبع مینی سلمی زان	نمونه در دفتر آبادی
۴۲	۴۱	۴۰	۳۹	۳۸	۳۷	۳۶	۳۵	۳۴	۳۳	۳۲	۳۱	۳۰	۲۹	۲۸	۲۷	۲۶	۲۵	۲۴	۲۳	۲۲	۲۱	۲۰	۱۹	۱۸	۱۷
۱۰۰	۷۰۰		*										*	*		*	*					*	*	*	۱۸
۳	۴												*	*		*	*					*	*	*	۱۹
۱۵	۶۰۰												*	*		*	*					*	*	*	۲۰
۴۰	۸۰۰												*	*		*	*					*	*	*	۲۱
۵۰	۱۸۰												*	*		*	*					*	*	*	۲۲
۲۰	۱۴۵۰			*									*	*		*	*					*	*	*	۲۳
۵۰	۲۵۰۰												*	*		*	*					*	*	*	۲۴
۲۵	۸۰۰		*				*			*			*	*	*	*	*					*	*	*	۲۵
۴۰	۱۵۰۰		*					*					*	*		*	*					*	*	*	۲۶
۱۰	۲۱۰		*	*						*			*	*		*	*					*	*	*	۲۷
۱۵۰	۳۰۰۰		*	*									*	*		*	*					*	*	*	۲۸
۷۰	۶۰۰		*	*				*					*	*		*	*		*			*	*	*	۲۹
۵۰	۴۰۰۰		*	*									*	*		*	*		*			*	*	*	۳۰
۶	۵۰۰		*	*									*	*		*	*		*			*	*	*	۳۱
۲۰	۶۰		*	*									*	*		*	*		*			*	*	*	۳۲
۵۰	۲۳۰		*	*			*			*			*	*		*	*		*			*	*	*	۳۳
۳۳۵۵۴	۳۳۸۱۷۳	۳۱	۴۵	۶۸	۱۰	۱۰	۱۹	۱	۱۲	۳۱	۱۳	۱۹	۱۰۱	۵۸	۷۱	۸۶	۳۲	۵۰۱	۳۱	۱۰	۷	۱۵۰۰	۶۸	۶۸	۱
۲۰۸۳	۳۸۰۰۲	۲	۱۰	۵۲	۱	۳	۱	۰	۰	۲	۳	۱	۲۲	۳۱	۱	۱۹	۱۲	۲۲	۲	۱	۳	۳۱	۱۸	۱۸	۱
۶۰	۱۸۰۰		*	*		*						*	*	*	*	*	*	*	*	*	*	*	*	*	۲
۱۶	۱۰۰		*	*		*						*	*	*	*	*	*	*	*	*	*	*	*	*	۲
۹۰	۱۰۰۰		*	*		*						*	*	*	*	*	*	*	*	*	*	*	*	*	۳
۴۰	۲۵۰۰		*	*		*						*	*	*	*	*	*	*	*	*	*	*	*	*	۴
۲۵۰	۲۰۰۰		*	*		*						*	*	*	*	*	*	*	*	*	*	*	*	*	۵
۱۰۰	۶۰		*	*		*						*	*	*	*	*	*	*	*	*	*	*	*	*	۶
۲۰	۵۰۰	*	*	*		*		*				*	*	*	*	*	*	*	*	*	*	*	*	*	۷
۲۰	.	*	*	*		*		*				*	*	*	*	*	*	*	*	*	*	*	*	*	۸
۳۰	۲۰۰۰		*	*		*		*				*	*	*	*	*	*	*	*	*	*	*	*	*	۹
۱	۲۲۰		*	*		*		*				*	*	*	*	*	*	*	*	*	*	*	*	*	۱۰
۱	۱۸۰		*	*		*		*				*	*	*	*	*	*	*	*	*	*	*	*	*	۱۱
۱۰	۴۵۰		*	*		*		*				*	*	*	*	*	*	*	*	*	*	*	*	*	۱۲
۷۰	۱۰۰۰		*	*		*		*				*	*	*	*	*	*	*	*	*	*	*	*	*	۱۳
۲۰	۵۳۰		*	*		*		*				*	*	*	*	*	*	*	*	*	*	*	*	*	۱۴
۲۵۰	۸۰۰		*	*		*		*		*		*	*	*	*	*	*	*	*	*	*	*	*	*	۱۵
۳	.		*	*		*		*		*		*	*	*	*	*	*	*	*	*	*	*	*	*	۱۶
۱۱۵۰	.		*	*		*		*		*		*	*	*	*	*	*	*	*	*	*	*	*	*	۱۷
۴	.		*	*		*		*		*		*	*	*	*	*	*	*	*	*	*	*	*	*	۱۸
۵۰	۱۵۵۰		*	*		*		*		*		*	*	*	*	*	*	*	*	*	*	*	*	*	۱۹
۵	۱۵۰		*	*		*		*		*		*	*	*	*	*	*	*	*	*	*	*	*	*	۲۰
۲۰۰	۵۰۰		*	*		*		*		*		*	*	*	*	*	*	*	*	*	*	*	*	*	۲۱
۳۰۰	۷۰۰		*	*		*		*		*		*	*	*	*	*	*	*	*	*	*	*	*	*	۲۲
۱۵۰	۱۵۰		*	*		*		*		*		*	*	*	*	*	*	*	*	*	*	*	*	*	۲۳
.	.		*	*		*		*		*		*	*	*	*	*	*	*	*	*	*	*	*	*	۲۴
۴۰	۱۱۰۰		*	*		*		*		*		*	*	*	*	*	*	*	*	*	*	*	*	*	۲۵

خصوصیات اجتماعی - اقتصادی آبادیهای دارایی سکنه شهرستان اصفهان

شماره دفتر آبادی	آبادی	کده آبادی	نوع راه آبادی (کده)	تعداد خانوار	کل جمعیت	جمعیت عساکه بیشتر	جمعیت باسواد	جمعیت شامل	تفصیلات کد دوزی							
									۱۰	۱۱	۱۲	۱۳	۱۴	۱۵	۱۶	
۱	گلستانه	۱۷۵۰۴۶	۲	۱۲	۵۸	۵۰	۳۳	۱۷	*	*	*	*	*	*	*	*
۲	لیان	۱۷۵۰۴۸	۱	۲۲	۱۴۹	۱۱۱	۶۷	۲۰	*	*	*	*	*	*	*	*
۳	محمد آباد	۱۷۵۰۵۲	۱	۷	۳۱	۲۳	۱۶	۸	*	*	*	*	*	*	*	*
۴	مرکز آموزش کشاورزی	۱۷۵۰۵۴	۱	۲۱	۸۰	۶۰	۵۵	۲۴	*	*	*	*	*	*	*	*
۵	هرمدان	۱۷۵۰۵۷	۲	۱۰۲	۴۹۲	۳۷۵	۲۴۷	۱۳۳	*	*	*	*	*	*	*	*
۶	هرمز آباد	۱۷۵۰۵۸	۱	۲۱	۱۱۹	۸۹	۵۶	۳۶	*	*	*	*	*	*	*	*
۷	بفران	۱۷۵۰۵۹	۱	۶۵	۲۵۷	۲۶۹	۱۷۶	۱۰۱	*	*	*	*	*	*	*	*
دهستان بیرانوند شمالی																
۸	آباد	۱۷۵۱۰۸	۳	۳	۱۷	۱۳	۶	۵	*	*	*	*	*	*	*	*
۹	آباد سلیمان	۱۷۵۱۰۹	۳	۸	۴۴	۳۹	۲	۱۱	*	*	*	*	*	*	*	*
۱۰	ارم پشت	۱۷۵۱۱۰	۳	۷	۳۹	۲۷	۱۱	۶	*	*	*	*	*	*	*	*
۱۱	اسپارت	۱۷۵۱۱۱	۳	۹۴	۴۷۵	۳۶۹	۲۴۳	۱۱۰	*	*	*	*	*	*	*	*
۱۲	اصفینا	۱۷۵۱۱۲	۱	۱۰۲	۵۲۶	۳۶۶	۲۴۷	۱۵۵	*	*	*	*	*	*	*	*
۱۳	اکبر آباد	۱۷۵۱۱۳	۳	۱	۱	۱	۰	۱	*	*	*	*	*	*	*	*
۱۴	املاک منابع طبیعی اصفینا متعلق به سر ج	۱۷۵۱۱۴	۳	۹	۴۵	۳۳	۵	۱۵	*	*	*	*	*	*	*	*
۱۵	املاک منابع طبیعی فسار ان متعلق به سر ج	۱۷۵۱۱۶	۳	۲	۱۰	۶	۱	۴	*	*	*	*	*	*	*	*
۱۶	بیاچه	۱۷۵۱۱۷	۱	۵۵	۳۲۵	۳۳۴	۱۶۱	۷۴	*	*	*	*	*	*	*	*
۱۷	بیرسیان	۱۷۵۱۱۸	۱	۲۸۰	۱۳۹۵	۱۰۳۹	۶۵۹	۳۹۵	*	*	*	*	*	*	*	*
۱۸	تیمیار	۱۷۵۱۱۹	۱	۲۳۶	۱۳۶۲	۱۰۱۴	۶۴۷	۳۰۹	*	*	*	*	*	*	*	*
۱۹	چاچا	۱۷۵۱۲۰	۳	۸۲	۴۱۴	۳۲۱	۲۰۷	۱۲۷	*	*	*	*	*	*	*	*
۲۰	چور	۱۷۵۱۲۱	۱	۱۰۰	۵۰۴	۳۸۲	۲۶۶	۱۲۹	*	*	*	*	*	*	*	*
۲۱	چوزدان	۱۷۵۱۲۲	۱	۱۲۴	۶۳۸	۴۹۷	۳۰۶	۱۶۰	*	*	*	*	*	*	*	*
۲۲	حاجی آباد	۱۷۵۱۲۵	۳	۵۰	۲۷۳	۱۹۹	۱۱۳	۷۲	*	*	*	*	*	*	*	*
۲۳	حمین آباد اشکخان	۱۷۵۱۲۶	۱	۱۱۲	۵۷۸	۴۳۴	۲۷۵	۱۷۴	*	*	*	*	*	*	*	*
۲۴	دهتجاه	۱۷۵۱۲۷	۱	۱۴۷	۴۳۷	۳۵۱	۲۳۵	۱۲۳	*	*	*	*	*	*	*	*
۲۵	دهتگر دمار	۱۷۵۱۲۸	۲	۹۶	۳۶۴	۲۵۳	۱۸۱	۱۲۵	*	*	*	*	*	*	*	*
۲۶	دولاب	۱۷۵۱۲۹	۱	۶۱	۳۲۹	۲۵۷	۱۶۲	۸۸	*	*	*	*	*	*	*	*
۲۷	دیدران	۱۷۵۱۳۰	۲	۴۱	۱۹۹	۱۵۹	۹۵	۵۸	*	*	*	*	*	*	*	*
۲۸	رحمت آباد	۱۷۵۱۳۱	۳	۳	۸	۶	۰	۴	*	*	*	*	*	*	*	*
۲۹	مدرای ارم پشت	۱۷۵۱۳۲	۲	۲۲	۱۸۲	۱۳۶	۵۷	۴۲	*	*	*	*	*	*	*	*
۳۰	فسار ان متعلق به سر ج	۱۷۵۱۳۶	۱	۳۲۴	۱۱۶۹	۸۸۹	۵۶۱	۳۵۷	*	*	*	*	*	*	*	*
۳۱	قاسمی	۱۷۵۱۳۷	۲	۱	۲	۲	۲	۲	*	*	*	*	*	*	*	*
۳۲	قلعه سر آب	۱۷۵۱۳۹	۳	۷	۲۹	۲۶	۱۶	۱۰	*	*	*	*	*	*	*	*
۳۳	کاج	۱۷۵۱۴۱	۳	۵۲	۲۹۰	۲۰۳	۱۳۵	۷۳	*	*	*	*	*	*	*	*
۳۴	کاروانچی	۱۷۵۱۴۲	۳	۴۹	۲۵۱	۱۷۰	۶۴	۵۷	*	*	*	*	*	*	*	*
۳۵	کشوان	۱۷۵۱۴۳	۲	۶۴	۳۴۱	۲۵۱	۱۵۲	۱۰۰	*	*	*	*	*	*	*	*
۳۶	کندلان	۱۷۵۱۴۴	۱	۱۱۹	۶۱۲	۴۶۷	۲۷۲	۱۵۵	*	*	*	*	*	*	*	*
۳۷	کوهان	۱۷۵۱۴۵	۱	۱۹۸	۱۰۱۷	۷۷۷	۴۶۸	۳۴۴	*	*	*	*	*	*	*	*
۳۸	محمود آباد	۱۷۵۱۵۰	۳	۴	۱۶	۱۰	۱	۵	*	*	*	*	*	*	*	*
۳۹	محمود آباد	۱۷۵۱۴۹	۲	۱	۱	۰	۰	۱	*	*	*	*	*	*	*	*
۴۰	مزرعه میرزا علی عبدالهی	۱۷۵۱۵۲	۲	۱	۳	۲	۰	۱	*	*	*	*	*	*	*	*
۴۱	میشان	۱۷۵۱۵۳	۱	۱۵۳	۸۵۲	۶۰۹	۳۹۳	۱۸۸	*	*	*	*	*	*	*	*
۴۲	شامزاد	۱۷۵۱۵۴	۲	۱۰	۴۴	۳۵	۱۸	۱۰	*	*	*	*	*	*	*	*
۴۳	نصف آباد	۱۷۵۱۵۵	۲	۱	۱	۱	۰	۱	*	*	*	*	*	*	*	*

کد نوع راه آبادی: ۱ جاده اسفالت، ۲ جاده شوسه، ۳ جاده خاکی، ۴ مارو، ۵ سایر (اینگاه راه آهن یا راه آبی)، ۵۱ ناشخص

تعداد گاو و گوساله	تعداد گوسفند و بز	تغییرگاه شین آلات کش درزی	فروشگاه تعاونی	دستری پرورش و تولید غیر عمومی بز و گاو	تلفیق	دستری پرورش و تولید غیر عمومی بز و گاو	صندوق پست	بیمار و دامای روستایی	دانشگاه کیمیا و دامپزشکی	پزشک	خانه بهداشت	مرکز بهداشتی درمانی	غام	آموزش تخصصی مواد آموزشی	مدرسه راهنمایی	دبستان	برن	آب لوله کشی	پایگاه بهداشت بیج	مرکز خدمات روستایی	دفتر بهداشت سازمان	شورای اسلامی روستایی	انگن مذهبی مسلمانان	بنیاد مذهبی مسلمانان	شماره دفتر: ۳۰۱۰۰	
۴۲	۴۱	۴۰	۳۹	۳۸	۳۷	۳۶	۳۵	۳۴	۳۳	۳۲	۳۱	۳۰	۲۹	۲۸	۲۷	۲۶	۲۵	۲۴	۲۳	۲۲	۲۱	۲۰	۱۹	۱۸	۱۷	
۴۱	۲۴۰			*										*			*				*				۲۶	
۲۰	۱۲۰			*										*			*				*				۲۷	
۰	۳۴			*	*	*	*	*	*	*	*	*	*	*	*	*	*	*	*	*	*	*	*	*	*	۲۸
۶۵	۳۵۰	*	*	*	*	*	*	*	*	*	*	*	*	*	*	*	*	*	*	*	*	*	*	*	*	۲۹
۲۰	۸۰			*	*	*	*	*	*	*	*	*	*	*	*	*	*	*	*	*	*	*	*	*	*	۳۰
۷	۱۰۰		*	*	*	*	*	*	*	*	*	*	*	*	*	*	*	*	*	*	*	*	*	*	*	۳۱
۵۰	۱۳۳۰			*	*	*	*	*	*	*	*	*	*	*	*	*	*	*	*	*	*	*	*	*	*	۳۲
۳۵۷۸	۸۷۰۳۵	۲	۱۰	۸	۰	۱	۱	۰	۱	۲	۵	۱	۳۱	۲۰	۲	۲۲	۲۰	۲۷	۲	۴	۱	۲۲	۳۵	۸	۱	
۸۰	۴۲۰			*		*								*			*				*				۲	
۶۰	۱۳۰۰			*		*				*	*	*	*	*	*	*	*	*	*	*	*	*	*	*	*	۳
۲۰	۱۰۰			*		*				*	*	*	*	*	*	*	*	*	*	*	*	*	*	*	*	۴
۶۰	۱۷۰۰			*		*				*	*	*	*	*	*	*	*	*	*	*	*	*	*	*	*	۵
۵۰	۳۶۰۰			*		*				*	*	*	*	*	*	*	*	*	*	*	*	*	*	*	*	۶
۰	۵۰۰			*		*				*	*	*	*	*	*	*	*	*	*	*	*	*	*	*	*	۷
۱۵	۱۰۸۰			*		*				*	*	*	*	*	*	*	*	*	*	*	*	*	*	*	*	۸
۰	۵۱۰۰			*		*				*	*	*	*	*	*	*	*	*	*	*	*	*	*	*	*	۹
۱۶	۳۵۰			*		*				*	*	*	*	*	*	*	*	*	*	*	*	*	*	*	*	۱۰
۳۰۰	۴۲۰۰	*	*	*		*				*	*	*	*	*	*	*	*	*	*	*	*	*	*	*	*	۱۱
۱۰۰	۱۳۰۰		*	*		*				*	*	*	*	*	*	*	*	*	*	*	*	*	*	*	*	۱۲
۱۰۰	۱۵۰			*		*				*	*	*	*	*	*	*	*	*	*	*	*	*	*	*	*	۱۳
۳۰	۴۴۰۰			*		*				*	*	*	*	*	*	*	*	*	*	*	*	*	*	*	*	۱۴
۵۰	۳۵۰۰		*	*		*				*	*	*	*	*	*	*	*	*	*	*	*	*	*	*	*	۱۵
۹۰	۱۳۰۰		*	*		*				*	*	*	*	*	*	*	*	*	*	*	*	*	*	*	*	۱۶
۹۰	۸۰۰۰		*	*		*				*	*	*	*	*	*	*	*	*	*	*	*	*	*	*	*	۱۷
۴۰۰	۷۳۰۰	*	*	*		*				*	*	*	*	*	*	*	*	*	*	*	*	*	*	*	*	۱۸
۱۰۰۰	۶۵۰		*	*		*				*	*	*	*	*	*	*	*	*	*	*	*	*	*	*	*	۱۹
۱۰۰	۱۵۵۰		*	*		*				*	*	*	*	*	*	*	*	*	*	*	*	*	*	*	*	۲۰
۰	۱۷۰۰			*		*	*			*	*	*	*	*	*	*	*	*	*	*	*	*	*	*	*	۲۱
۲	۱۰۰			*		*				*	*	*	*	*	*	*	*	*	*	*	*	*	*	*	*	۲۲
۵۰	۳۶۰۰		*	*		*				*	*	*	*	*	*	*	*	*	*	*	*	*	*	*	*	۲۳
۱۰۰	۱۳۰۰۰		*	*		*				*	*	*	*	*	*	*	*	*	*	*	*	*	*	*	*	۲۴
۰	۴۰۰			*		*				*	*	*	*	*	*	*	*	*	*	*	*	*	*	*	*	۲۵
۴	۰			*		*				*	*	*	*	*	*	*	*	*	*	*	*	*	*	*	*	۲۶
۱۰۰	۷۰۰			*		*				*	*	*	*	*	*	*	*	*	*	*	*	*	*	*	*	۲۷
۱۰۰	۱۰۵۰			*		*				*	*	*	*	*	*	*	*	*	*	*	*	*	*	*	*	۲۸
۱۰۰	۱۶۰۰			*		*				*	*	*	*	*	*	*	*	*	*	*	*	*	*	*	*	۲۹
۲۰	۱۴۰۰		*	*		*				*	*	*	*	*	*	*	*	*	*	*	*	*	*	*	*	۳۰
۳۰۰	۹۵۰۰		*	*		*				*	*	*	*	*	*	*	*	*	*	*	*	*	*	*	*	۳۱
۰	۱۱۰۰			*		*				*	*	*	*	*	*	*	*	*	*	*	*	*	*	*	*	۳۲
۰	۲۰۰			*		*				*	*	*	*	*	*	*	*	*	*	*	*	*	*	*	*	۳۳
۲	۳۵		*	*		*				*	*	*	*	*	*	*	*	*	*	*	*	*	*	*	*	۳۴
۲۰۰	۲۰۰۰	*	*	*		*				*	*	*	*	*	*	*	*	*	*	*	*	*	*	*	*	۳۵
۴	۹۰۰			*		*				*	*	*	*	*	*	*	*	*	*	*	*	*	*	*	*	۳۶
۰	۳۱۰			*		*				*	*	*	*	*	*	*	*	*	*	*	*	*	*	*	*	۳۷

خصوصیات اجتماعی - اقتصادی آبادیهای دارای سکنه شهرستان اصفهان

شماره ردیف آبادی	آبادی	کد آبادی	نوع راه آبادی (کد)	تعداد خانوار	کل جمعیت	جمعیت عمال بیشتر	جمعیت باسواد	جمعیت شغل	فعالیت کشاورزی						
									زراعت	باغداری	دامداری دامپیزی	پرورش طیور	پرورش کرم ابریشم	پرورش زنبورسل	پرورش ماهی
۱	۲	۳	۴	۵	۶	۷	۸	۹	۱۰	۱۱	۱۲	۱۳	۱۴	۱۵	۱۶
۲۷	وجاره	۱۷۵۱۵۶	۱	۱۴	۷۶	۵۵	۲۵	۱۶	*	*	*	*	*	*	*
۲۸	ورکنجد	۱۷۵۱۵۷	۲	۱	۱	۱	۰	۱	*	*	*	*	*	*	*
۲۹	بیحیی آباد	۱۷۵۱۵۸	۱	۴۴	۲۲۵	۱۷۸	۱۰۱	۴۴	*	*	*	*	*	*	*
	دهستان جی														
۱	ارغوانیه	۱۷۵۲۱۰	۱	۲۴۸	۱۱۲۶	۸۷۷	۶۱۰	۲۶۵	*	*	*	*	*	*	*
۲	انرژی اتعی	۱۷۵۲۱۱	۱	۲۱۶	۹۰۹	۶۷۹	۵۲۷	۱۷۶	*	*	*	*	*	*	*
۳	تشارون	۱۷۵۲۱۵	۲	۷۶	۲۶۶	۲۶۲	۱۲۶	۹۲	*	*	*	*	*	*	*
۴	چوهران	۱۷۵۲۱۶	۲	۲۸	۱۲۷	۱۰۷	۶۵	۴۵	*	*	*	*	*	*	*
۵	جیشیر	۱۷۵۲۱۷	۲	۱۸۵	۹۱۴	۶۹۴	۴۵۳	۲۲۷	*	*	*	*	*	*	*
۶	خاتون آباد	۱۷۵۲۲۰	۱	۲۷۰	۱۲۲۱	۱۰۲۵	۶۹۶	۲۷۱	*	*	*	*	*	*	*
۷	دنبه	۱۷۵۲۴۱	۱	۱۴۲۴	۶۲۹۲	۴۸۷۱	۳۶۹۹	۱۵۵۱	*	*	*	*	*	*	*
۸	روشن دشت	۱۷۵۲۲۲	۱	۴۲	۱۰۲	۹۵	۸۱	۳۶	*	*	*	*	*	*	*
۹	زردچان	۱۷۵۲۲۳	۲	۸۴	۵۰۳	۳۸۵	۲۵۱	۱۲۵	*	*	*	*	*	*	*
۱۰	زمینهای مزروعی و بیونارته	۱۷۵۲۲۴	۱	۱۶	۵۹	۵۰	۱۱	۳۴	*	*	*	*	*	*	*
۱۱	زوان	۱۷۵۲۲۵	۱	۹۶	۴۵۲	۳۳۰	۲۱۰	۱۱۱	*	*	*	*	*	*	*
۱۲	سرغبادران	۱۷۵۲۲۶	۲	۲۷۲	۱۲۵۷	۱۰۲۲	۷۴۸	۳۳۶	*	*	*	*	*	*	*
۱۳	سلیمی	۱۷۵۲۲۷	۱	۱۵	۹۴	۶۹	۵۵	۱۷	*	*	*	*	*	*	*
۱۴	سمرور	۱۷۵۲۲۸	۲	۱۷۲	۸۶۱	۶۲۷	۴۱۹	۲۰۷	*	*	*	*	*	*	*
۱۵	سنجوان مره	۱۷۵۲۲۹	۲	۱۴۹	۷۵۰	۵۵۴	۳۶۴	۱۸۰	*	*	*	*	*	*	*
۱۶	شهوردز	۱۷۵۲۳۰	۳	۳۴	۴۱۰	۳۶۹	۲۰۵	۶۹	*	*	*	*	*	*	*
۱۷	فتارته	۱۷۵۲۳۱	۱	۲۲۶	۹۸۰	۷۵۴	۴۶۵	۲۱۷	*	*	*	*	*	*	*
۱۸	قلعه برتیانچی	۱۷۵۲۳۴	۲	۱۱۱	۵۷۷	۴۴۱	۲۵۸	۱۴۱	*	*	*	*	*	*	*
۱۹	کردآباد	۱۷۵۲۳۲	۱	۱۳۱۲	۶۷۰	۵۲۰	۲۸۶۰	۱۶۹۰	*	*	*	*	*	*	*
۲۰	کلمه خواران	۱۷۵۲۳۳	۱	۶۶	۲۳۹	۲۶۰	۲۰۳	۹۷	*	*	*	*	*	*	*
۲۱	گاری	۱۷۵۲۳۵	۱	۵۱	۲۳۴	۱۸۸	۱۲۴	۶۷	*	*	*	*	*	*	*
۲۲	محمدآباد	۱۷۵۲۳۶	۱	۱۱۶	۵۸۶	۴۴۹	۲۸۳	۱۵۵	*	*	*	*	*	*	*
۲۳	مزرعه دکتر ادیب	۱۷۵۲۳۸	۲	۱	۶	۵	۳	۲	*	*	*	*	*	*	*
۲۴	ملانامنی	۱۷۵۲۳۹	۱	۱۰	۴۱	۳۱	۱۸	۴۱	*	*	*	*	*	*	*
۲۵	هستان	۱۷۵۲۴۰	۲	۶۵	۲۱۹	۲۱۶	۱۶۱	۷۵	*	*	*	*	*	*	*
	دهستان قهاب														
۱	امرزیدآباد	۱۷۵۲۷۲	۳	۲۲	۹۴	۷۶	۲۲	۲۷	*	*	*	*	*	*	*
۲	امین آباد	۱۷۵۲۷۴	۱	۶۴	۲۲۵	۲۶۲	۱۰۲	۸۱	*	*	*	*	*	*	*
۳	اندوان	۱۷۵۲۷۵	۱	۸۵	۴۲۳	۳۲۹	۲۱۶	۱۱۹	*	*	*	*	*	*	*
۴	باغ غرغان	۱۷۵۲۷۸	۱	۴	۷	۷	۰	۷	*	*	*	*	*	*	*
۵	بهاران	۱۷۵۲۷۹	۱	۸۰	۴۲۷	۳۲۵	۲۱۸	۱۱۰	*	*	*	*	*	*	*
۶	بیماز	۱۷۵۲۸۱	۲	۶	۳۱	۱۰	۲	۶	*	*	*	*	*	*	*
۷	چلمرز	۱۷۵۲۸۲	۲	۴۴	۲۷۵	۱۹۸	۱۴۱	۷۰	*	*	*	*	*	*	*
۸	چلوان	۱۷۵۲۸۳	۲	۹۷	۴۴۵	۳۴۴	۲۰۰	۱۰۸	*	*	*	*	*	*	*
۹	چلادران	۱۷۵۲۸۴	۱	۵۵	۲۷۸	۲۱۵	۱۱۱	۶۴	*	*	*	*	*	*	*
۱۰	چیلان آباد	۱۷۵۲۸۵	۲	۱۵۸	۸۵۰	۶۵۸	۴۲۶	۲۱۲	*	*	*	*	*	*	*
۱۱	حتم آباد	۱۷۵۲۸۶	۱	۷۲	۳۹۳	۳۰۴	۲۰۳	۱۱۲	*	*	*	*	*	*	*
۱۲	حسن آباد	۱۷۵۲۸۸	۱	۷۰	۳۸۴	۲۸۰	۱۴۹	۸۱	*	*	*	*	*	*	*
۱۳	حصه	۱۷۵۲۹۱	۱	۳۸۸	۱۸۰۷	۱۴۳۱	۶۶۹	۴۶۴	*	*	*	*	*	*	*
۱۴	دمتجرد	۱۷۵۲۹۲	۲	۲	۲	۰	۰	۲	*	*	*	*	*	*	*

کد نوع راه آبادی: ۱ جاده اسفالت، ۲ جاده شوسه، ۳ جاده خاکی، ۴ مارود، ۵ سایر (اینگاه راه آهن، باره آب، آسی، انحصار)

تعداد گاو و گوساله	تعداد گوسفند بز	تیمبرگاه این آلات کش درزی	فروشگاه تعاونی	دستری به رسیدن عموی در آب	تلفین	دستری به روزنامه و مجله را با	صندوق پست	بیمار و مامای روستایی	دانشگاه کشین و دانشکده	پرورش	خانه بهداشت	مرکز بهداشتی درمانی	حمام	آموزش اخلاقی و آموزشی	درسه را بهایی	دبستان	برق	آب لوله کشی	پایگاه خدمات بست بیج	مرکز خدمات روستایی	دفتر جهاد سازندگی	شورای اسلامی روستایی	امکان مذبحی مسلمانان	بئغ مذبحی مسلمانان	شماره دفتر آبادی	
۴۲	۴۱	۳۰	۳۹	۳۸	۳۷	۳۶	۳۵	۳۴	۳۳	۳۲	۳۱	۳۰	۲۹	۲۸	۲۷	۲۶	۲۵	۲۴	۲۳	۲۲	۲۱	۲۰	۱۹	۱۸	۱۷	
۲۰	۳۰۰											*	*			*	*	*			*	*	*	*	۲۷	
۰	۶۶۰											*	*			*	*	*			*	*	*	*	۲۸	
۱۵	۱۰۰۰											*	*			*	*	*			*	*	*	*	۲۹	
۳۲۳۴	۱۹۸۱۱	۳	۱۰	۶	۴	۰	۶	۰	۱	۲	۱	۶	۱۶	۱۷	۴	۱۷	۲۵	۱۲	۵	۰	۱	۱۶	۳۱	۱۲	۱	
۳	۴۵۰	*	*	*	*	*	*	*	*	*	*	*	*	*	*	*	*	*	*	*	*	*	*	*	*	۲
۰	۰											*	*	*	*	*	*	*	*	*	*	*	*	*	۳	
۲۰	۰											*	*	*	*	*	*	*	*	*	*	*	*	*	۴	
۶۰۰	۸۰۰		*	*	*	*	*	*	*	*	*	*	*	*	*	*	*	*	*	*	*	*	*	*	۵	
۳۰	۲۸۰۰		*	*	*	*	*	*	*	*	*	*	*	*	*	*	*	*	*	*	*	*	*	*	۶	
۵۰۰	۶۵۰		*	*	*	*	*	*	*	*	*	*	*	*	*	*	*	*	*	*	*	*	*	*	۷	
۰	۱۲۰		*	*	*	*	*	*	*	*	*	*	*	*	*	*	*	*	*	*	*	*	*	*	۸	
۵۰۰	۱۵۰۰		*	*	*	*	*	*	*	*	*	*	*	*	*	*	*	*	*	*	*	*	*	*	۹	
۵۰	۶۵۰		*	*	*	*	*	*	*	*	*	*	*	*	*	*	*	*	*	*	*	*	*	*	۱۰	
۳۰	۲۰۰		*	*	*	*	*	*	*	*	*	*	*	*	*	*	*	*	*	*	*	*	*	*	۱۱	
۳۰۰	۶۰۰		*	*	*	*	*	*	*	*	*	*	*	*	*	*	*	*	*	*	*	*	*	*	۱۲	
۳۵	۰		*	*	*	*	*	*	*	*	*	*	*	*	*	*	*	*	*	*	*	*	*	*	۱۳	
۱۰۰	۲۰۰۰		*	*	*	*	*	*	*	*	*	*	*	*	*	*	*	*	*	*	*	*	*	*	۱۴	
۲۰۰	۵۵۰		*	*	*	*	*	*	*	*	*	*	*	*	*	*	*	*	*	*	*	*	*	*	۱۵	
۱۰۰	۲۶۰۰		*	*	*	*	*	*	*	*	*	*	*	*	*	*	*	*	*	*	*	*	*	*	۱۶	
۵۰	۲۰۰		*	*	*	*	*	*	*	*	*	*	*	*	*	*	*	*	*	*	*	*	*	*	۱۷	
۱۰۰	۵۰۰		*	*	*	*	*	*	*	*	*	*	*	*	*	*	*	*	*	*	*	*	*	*	۱۸	
۱۰۰۰	۲۰۰۰	*	*	*	*	*	*	*	*	*	*	*	*	*	*	*	*	*	*	*	*	*	*	*	۱۹	
۲۰۰	۳۷	*	*	*	*	*	*	*	*	*	*	*	*	*	*	*	*	*	*	*	*	*	*	*	۲۰	
۱۰	۲۰۰	*	*	*	*	*	*	*	*	*	*	*	*	*	*	*	*	*	*	*	*	*	*	*	۲۱	
۵۰	۵۰۰		*	*	*	*	*	*	*	*	*	*	*	*	*	*	*	*	*	*	*	*	*	*	۲۲	
۶	۴		*	*	*	*	*	*	*	*	*	*	*	*	*	*	*	*	*	*	*	*	*	*	۲۳	
۳۰۰	۱۲۵۰		*	*	*	*	*	*	*	*	*	*	*	*	*	*	*	*	*	*	*	*	*	*	۲۴	
۱۵۰	۲۰۰		*	*	*	*	*	*	*	*	*	*	*	*	*	*	*	*	*	*	*	*	*	*	۲۵	
۶۸۲۷	۳۵۱۹۵	۲	۶	۱۶	۳	۴	۳	۱	۷	۶	۳	۳	۲۶	۳۱	۵	۲۴	۳۱	۲۶	۷	۲	۲	۲۵	۳۵	۱۶	۱	
۲۰۰	۲۶۰۰		*	*	*	*	*	*	*	*	*	*	*	*	*	*	*	*	*	*	*	*	*	*	*	۲
۵۰	۲۰۰۰		*	*	*	*	*	*	*	*	*	*	*	*	*	*	*	*	*	*	*	*	*	*	۳	
۲۰۰	۲۲۰۰		*	*	*	*	*	*	*	*	*	*	*	*	*	*	*	*	*	*	*	*	*	*	۴	
۰	۰		*	*	*	*	*	*	*	*	*	*	*	*	*	*	*	*	*	*	*	*	*	*	۵	
۲۰۵۰	۵۹۰		*	*	*	*	*	*	*	*	*	*	*	*	*	*	*	*	*	*	*	*	*	*	۶	
۰	۱۷۵		*	*	*	*	*	*	*	*	*	*	*	*	*	*	*	*	*	*	*	*	*	*	۷	
۱۰۰	۲۰۰۰		*	*	*	*	*	*	*	*	*	*	*	*	*	*	*	*	*	*	*	*	*	*	۸	
۱۵۰	۶۰۰		*	*	*	*	*	*	*	*	*	*	*	*	*	*	*	*	*	*	*	*	*	*	۹	
۱۰	۶۰۰		*	*	*	*	*	*	*	*	*	*	*	*	*	*	*	*	*	*	*	*	*	*	۱۰	
۶۰	۷۰۰		*	*	*	*	*	*	*	*	*	*	*	*	*	*	*	*	*	*	*	*	*	*	۱۱	
۱۰۰	۱۱۰۰		*	*	*	*	*	*	*	*	*	*	*	*	*	*	*	*	*	*	*	*	*	*	۱۲	
۳۰	۴۰۰		*	*	*	*	*	*	*	*	*	*	*	*	*	*	*	*	*	*	*	*	*	*	۱۳	
۱۰۰	۲۵۰		*	*	*	*	*	*	*	*	*	*	*	*	*	*	*	*	*	*	*	*	*	*	۱۴	
۵۰	۱۵۰		*	*	*	*	*	*	*	*	*	*	*	*	*	*	*	*	*	*	*	*	*	*	۱۴	

خصوصیات اجتماعی - اقتصادی آبادیهائی دارای سکنه شهرستان اصفهان

شماره ردیف آبادی	آبادی	کده آبادی	نوع راه آبادی (کده)	تعداد خانوار	کل جمعیت	جمعیت عرسال بیشتر	جمعیت باسواد	جمعیت شغل	فعالیت کشاورزی							
									۱۰	۱۱	۱۲	۱۳	۱۴	۱۵	۱۶	
۱۵	دیبستان	۱۷۵۲۹۶	۳	۶۶	۲۱۷	۱۶۸	۷۸	۶۰	*	*	*	*	*	*	*	*
۱۶	راران	۱۷۵۲۹۵	۱	۲۰۲	۱۰۴۰	۸۱۴	۴۹۱	۲۷۳	*	*	*	*	*	*	*	*
۱۷	زرتدید	۱۷۵۲۹۶	۳	۲	۶	۶	۵	۳	*	*	*	*	*	*	*	*
۱۸	زمان آباد	۱۷۵۲۹۷	۱	۲۱	۹۶	۷۵	۳۳	۲۹	*	*	*	*	*	*	*	*
۱۹	زمیتهای مزروعی دارکب	۱۷۵۲۹۸	۱	۲۲	۵۳	۴۴	۱۰	۷	*	*	*	*	*	*	*	*
۲۰	موسارتنه	۱۷۵۲۹۹	۱	۶۰	۲۵۲	۱۸۹	۱۱۵	۶۱	*	*	*	*	*	*	*	*
۲۱	شاه آباد	۱۷۵۳۰۰	۳	۱	۴	۴	۲	۳	*	*	*	*	*	*	*	*
۲۲	شاهزاده حسن	۱۷۵۳۰۱	۳	۱	۱	۱	۰	۱	*	*	*	*	*	*	*	*
۲۳	علی آباد	۱۷۵۳۰۴	۳	۱	۷	۵	۰	۱	*	*	*	*	*	*	*	*
۲۴	فتح آباد	۱۷۵۳۰۵	۳	۱۵	۷۲	۵۹	۷	۳۹	*	*	*	*	*	*	*	*
۲۵	فیروز آباد	۱۷۵۳۰۵	۲	۲۵	۱۷۳	۱۲۸	۱۹	۳۸	*	*	*	*	*	*	*	*
۲۶	قلعه بغل	۱۷۵۳۰۶	۳	۱	۲	۲	۱	۲	*	*	*	*	*	*	*	*
۲۷	قلعه ترکان	۱۷۵۳۰۷	۳	۶	۶	۶	۱	۵	*	*	*	*	*	*	*	*
۲۸	قهچاورستان	۱۷۵۳۰۸	۱	۷۷۴	۳۸۵۲	۳۰۳۸	۱۷۳۵	۱۰۱۷	*	*	*	*	*	*	*	*
۲۹	کلمنجان	۱۷۵۳۱۰	۱	۸۶	۴۷۳	۶۳۰	۱۴۷	۳۱۱	*	*	*	*	*	*	*	*
۳۰	کیان	۱۷۵۳۱۱	۱	۸۲	۲۹۹	۳۳۳	۹۷	۱۰۸	*	*	*	*	*	*	*	*
۳۱	گورته	۱۷۵۳۱۲	۱	۶۵	۳۵۴۷	۲۸۰۵	۱۷۵۱	۸۳۸	*	*	*	*	*	*	*	*
۳۲	لفدان	۱۷۵۳۱۳	۱	۶۳	۱۱۳	۶۰۱	۶۵	۸۰	*	*	*	*	*	*	*	*
۳۳	محمد آباد	۱۷۵۳۱۴	۱	۲۲۳	۱۳۰۱	۹۶۷	۲۲۷	۲۷۳	*	*	*	*	*	*	*	*
۳۴	مزرعه گورت	۱۷۵۳۱۵	۱	۱۱۱	۱۱۶	۲۷۳	۲۳۲	۲۲۱	*	*	*	*	*	*	*	*
۳۵	منطقه صنعتی	۱۷۵۳۱۶	۱	۱۸	۶۵	۶۵	۳۱	۶۵	*	*	*	*	*	*	*	*
۳۶	مورستان	۱۷۵۳۱۷	۱	۷۸	۴۶۳	۴۶۵	۵۱۲	۲۶	*	*	*	*	*	*	*	*
۳۷	مولجان	۱۷۵۳۱۸	۱	۸۸	۴۳۱	۲۲۱	۱۸۱	۱۱۱	*	*	*	*	*	*	*	*
۳۸	میر آباد	۱۷۵۳۱۹	۱	۱	۲	۲	۱	۲	*	*	*	*	*	*	*	*
۳۹	رفشان	۱۷۵۳۲۰	۳	۳	۳	۳	۱	۳	*	*	*	*	*	*	*	*
۴۰	هفتشوشیه	۱۷۵۳۲۱	۱	۱۶۹	۳۰۴	۱۶۰	۳۶	۲۰۵	*	*	*	*	*	*	*	*
دهستان کراچ																
۱	افغانوند	۱۷۵۳۲۶	۱	۳۶۲	۱۷۸۲	۱۰۹۰	۷۳۶	۳۴۰	*	*	*	*	*	*	*	*
۲	افغانک	۱۷۵۳۲۷	۱	۳۵۳	۱۳۶۵	۱۰۰۳	۶۵۳	۳۶۲	*	*	*	*	*	*	*	*
۳	انبیارسیلو	۱۷۵۳۲۸	۱	۱۸	۷۸	۵۲	۴۹	۴۰	*	*	*	*	*	*	*	*
۴	بامستان آباد	۱۷۵۳۲۹	۲	۲۸	۱۸۹	۱۶۱	۱۲۲	۵۹	*	*	*	*	*	*	*	*
۵	بهارستان	۱۷۵۳۳۰	۲	۲	۳	۲	۰	۱	*	*	*	*	*	*	*	*
۶	پیزادان	۱۷۵۳۳۱	۱	۸۰	۴۳	۴۳	۳۰	۳۳	*	*	*	*	*	*	*	*
۷	چریان	۱۷۵۳۳۲	۱	۳۰۰	۱۶۶۱	۱۲۲۲	۶۷۷	۲۷۳	*	*	*	*	*	*	*	*
۸	حیدر آباد	۱۷۵۳۳۳	۱	۷۶	۵۸۵	۷۸۲	۲۰۲	۶۲۱	*	*	*	*	*	*	*	*
۹	دشتن	۱۷۵۳۳۴	۱	۳۳	۱۰۸۱	۱۲۸۲	۱۲۶	۵۶۳	*	*	*	*	*	*	*	*
۱۰	دشارت	۱۷۵۳۳۵	۱	۱۴۰	۶۷۶	۵۰۸	۳۳۲	۱۶۰	*	*	*	*	*	*	*	*
۱۱	رافشان	۱۷۵۳۳۶	۱	۲۹۲	۱۲۶۵	۱۰۷۵	۳۳۲	۷۱۲	*	*	*	*	*	*	*	*
۱۲	ردان	۱۷۵۳۳۷	۱	۱۹۱	۱۰۱۳	۳۷۷	۵۶۹	۲۱۵	*	*	*	*	*	*	*	*
۱۳	شرکت سیمرغ شماره ۲	۱۷۵۳۳۸	۱	۱۳	۶۵	۶۳	۳۹	۶۶	*	*	*	*	*	*	*	*
۱۴	شهرک ولی عصر	۱۷۵۳۳۹	۲	۱۶	۸۰	۷۲	۶۵	۳۱	*	*	*	*	*	*	*	*
۱۵	صادق آباد	۱۷۵۳۴۰	۱	۳	۲۱	۲۱	۰	۳	*	*	*	*	*	*	*	*
۱۶	قلعه چوم	۱۷۵۳۴۱	۱	۹۶	۵۰۰	۳۶۱	۲۶۲	۱۰۲	*	*	*	*	*	*	*	*
۱۷	قلعه شور	۱۷۵۳۴۲	۲	۶۳	۳۱۲	۱۷۷	۵۰۱	۶۸	*	*	*	*	*	*	*	*

کد نوع راه آبادی: ۱ جاده اسفالت، ۲ جاده شوسه، ۳ جاده خاکی، ۴ سایر (اینگاه راه آسفالته یا راه آبی)، ۵ ناشخص

تعداد گاو و گوساله	تعداد گوسفند و بز	تیمبرگاه ماشین آلات کشاورزی	فروشگاه تعاونی	دستری به وسیله نقدی برای	تلفون	دستری به روزنامه و مجله برای	صندوق پست	بیمار و دامی روئایی	دانشگاه کیمیا و پزشکی	پزشک	خانه بهداشت	مرکز بهداشتی درمانی	حمام	آموزش ریاضت با و آهویی	مدرسه راهنمایی	دبستان	برق	آب لوله کشی	پایگاه خدمات بیج	مرکز خدمات روئایی	دفتر جهاد سازندگی	شورای اسلامی روئایی	ادکلن بنی سلیانان	بنج بنی سلیانان	شماره و ردیف آبادی
۴۲	۴۱	۴۰	۳۹	۳۸	۳۷	۳۶	۳۵	۳۴	۳۳	۳۲	۳۱	۳۰	۲۹	۲۸	۲۷	۲۶	۲۵	۲۴	۲۳	۲۲	۲۱	۲۰	۱۹	۱۸	۱۷
۱۰۰	.											*	*	*											۱۵
۱۰۰	۴۰۰		*	*		*			*		*	*	*	*								*	*	*	۱۶
۲۰	.																								۱۷
۱۰	۴۴۰			*		*			*		*	*	*	*								*	*	*	۱۸
.	.																								۱۹
.	۱۰۰۰											*	*	*								*	*	*	۲۰
.	۲۰۰																					*	*	*	۲۱
.	.												*	*								*	*	*	۲۲
.	۵۰۰											*	*	*								*	*	*	۲۳
۵	۸۰۰												*	*								*	*	*	۲۴
۱۰	۱۰۰			*		*						*	*	*								*	*	*	۲۵
.	.																								۲۶
۷۰	.													*	*							*	*	*	۲۷
۷۰۰	۲۵۰۰	*	*	*	*	*	*	*	*	*	*	*	*	*	*	*	*	*	*	*	*	*	*	*	۲۸
۱۰	۴۱۰			*	*	*	*	*	*	*	*	*	*	*	*	*	*	*	*	*	*	*	*	*	۲۹
۳۰	۷۸۰			*	*	*	*	*	*	*	*	*	*	*	*	*	*	*	*	*	*	*	*	*	۳۰
۱۰	۲۱۰		*	*	*	*	*	*	*	*	*	*	*	*	*	*	*	*	*	*	*	*	*	*	۳۱
۲۰۰	۲۵۰۰			*	*	*	*	*	*	*	*	*	*	*	*	*	*	*	*	*	*	*	*	*	۳۲
۱۰	۲۰۰			*	*	*	*	*	*	*	*	*	*	*	*	*	*	*	*	*	*	*	*	*	۳۳
۲	۲۵۰	*																				*	*	*	۳۴
.	.																								۳۵
۲۰۰	۱۵۰۰													*	*	*	*	*	*	*	*	*	*	*	۳۶
۱۰۰	۶۰۰		*	*					*	*	*	*	*	*	*	*	*	*	*	*	*	*	*	*	۳۷
.	.																					*	*	*	۳۸
۶۰	۲۴۰													*	*	*	*	*	*	*	*	*	*	*	۳۹
۲۰۰۰	۲۵۰۰			*					*	*	*	*	*	*	*	*	*	*	*	*	*	*	*	*	۴۰
۵۸۵۲	۱۹۶۰۸	۲	۹	۱۳	۲	۱	۶	۰	۲	۷	۱	۷	۱۲	۱۰	۶	۱۴	۲۶	۱۷	۷	۲	۰	۱۲	۲۲	۱۴	۱
۱۲۰	۵۳۰		*	*					*	*	*	*	*	*	*	*	*	*	*	*	*	*	*	*	۲
۲۵۰	۱۲۵۰		*	*	*		*		*	*	*	*	*	*	*	*	*	*	*	*	*	*	*	*	۳
.	.			*	*																				۴
۵۰۰	۱۰۰۰													*	*	*	*	*	*	*	*	*	*	*	۵
.	.													*	*	*	*	*	*	*	*	*	*	*	۶
۲۰	۱۰۰		*	*			*		*	*	*	*	*	*	*	*	*	*	*	*	*	*	*	*	۷
۵۰۰	۷۰۰		*	*			*		*	*	*	*	*	*	*	*	*	*	*	*	*	*	*	*	۸
۸۰۰	۲۰۰۰	*		*	*		*		*	*	*	*	*	*	*	*	*	*	*	*	*	*	*	*	۹
۱۰۰	۱۰۰۰		*	*	*	*	*	*	*	*	*	*	*	*	*	*	*	*	*	*	*	*	*	*	۱۰
۵۰	۴۰۰		*	*	*	*	*	*	*	*	*	*	*	*	*	*	*	*	*	*	*	*	*	*	۱۱
۲۵۰	۱۶۰		*	*	*	*	*	*	*	*	*	*	*	*	*	*	*	*	*	*	*	*	*	*	۱۲
۱۵۰	۱۰۰		*	*	*	*	*	*	*	*	*	*	*	*	*	*	*	*	*	*	*	*	*	*	۱۳
.	.	*	*	*	*	*	*	*	*	*	*	*	*	*	*	*	*	*	*	*	*	*	*	*	۱۴
.	.	*	*	*	*	*	*	*	*	*	*	*	*	*	*	*	*	*	*	*	*	*	*	*	۱۵
.	۱۷۰۰		*	*	*	*	*	*	*	*	*	*	*	*	*	*	*	*	*	*	*	*	*	*	۱۶
۲	۱۸		*	*	*	*	*	*	*	*	*	*	*	*	*	*	*	*	*	*	*	*	*	*	۱۷
۴۰	۲۵۰		*	*	*	*	*	*	*	*	*	*	*	*	*	*	*	*	*	*	*	*	*	*	۱۷

صوملیات اجتماعی - اقتصادی آبادیهای دارایی سکنه شهرستان اصفهان

شماره دفتر آبادی	آبادی	کد آبادی	نوع راه آبادی (کد)	تعداد خانوار	کل جمعیت	جمعیت عوارض بیشتر	جمعیت باسواد	جمعیت شغل	فعالیت کشاورزی						
									زراعت	باغداری	دامداری دامپروری	پرورش طیور	پرورش گاو شیرین	پرورش بز و گوسفند	پرورش ماهی
۱	۲	۳	۴	۵	۶	۷	۸	۹	۱۰	۱۱	۱۲	۱۳	۱۴	۱۵	۱۶
۱.	قلعه مردان	۱۷۵۴۰۲	۱	۱۸	۶۴	۷۴	۶۱	۱۹	*	*	*	*	*	*	*
۱	کبچوان	۱۷۵۴۰۴	۱	۵۹	۲۰۷	۲۳۲	۱۵۲	۸۵	*	*	*	*	*	*	*
۲	کوی راه حق	۱۷۵۴۰۴	۱	۴۹	۲۳۳	۲۶۱	۱۶۱	۷۰	*	*	*	*	*	*	*
۲	کسچی	۱۷۵۴۰۵	۲	۲۲	۱۰۰	۸۵	۴۳	۲۳	*	*	*	*	*	*	*
۲	مجتمع مسکونی و اداری راه آهن اصفهان	۱۷۵۴۰۸	۱	۲۴۲	۱۲۵۰	۹۸۰	۴۴۶	۳۷۲	*	*	*	*	*	*	*
۲	محمد آباد دامپروری	۱۷۵۴۱۰	۱	۲	۱۶	۲۱	۱۲	۸	*	*	*	*	*	*	*
۲	مرغ کچی	۱۷۵۴۱۰	۱	۴۲	۱۵۱	۱۲۱	۷۱	۵۶	*	*	*	*	*	*	*
۲	مزرع کچی	۱۷۵۴۱۰	۱	۲۲	۱۵۱	۲۱۱	۷۲	۴۸	*	*	*	*	*	*	*
۲	معدن سنگ تراشی	۱۷۵۴۱۶	۱	۱	۲	۲	۰	۲	*	*	*	*	*	*	*
۲	منطقه صنعتی محمد آباد	۱۷۵۴۱۸	۱	۶	۲۳	۲۲	۱۲	۲۳	*	*	*	*	*	*	*
	بخش میمه			۸۲۲۲	۸۲۲۰۱	۸۴۵۶	۵۲۸۹	۲۳۲۰	۲۱	۱۱	۲۱	۷	۰	۱	۰
	دهستان میمه			۸۲۲۱	۸۲۲۰۱	۸۴۵۶	۵۲۸۹	۲۳۲۰	۲۱	۱۱	۲۱	۷	۰	۱	۰
	ازان	۱۷۵۴۸۷	۲	۴۸	۶۲۲۲	۵۶۶۱	۱۶۲۱	۸۰۵	*	*	*	*	*	*	*
	چقاده	۱۷۵۵۰۸	۳	۸	۲۲	۲۲	۵	۹	*	*	*	*	*	*	*
	حصن ریاط	۱۷۵۵۱۰	۲	۲۵۵	۱۰۳۱	۶۸۱	۷۱۲	۳۲۲	*	*	*	*	*	*	*
	خمر و آباد	۱۷۵۵۱۲	۲	۴۱۱	۴۳۳	۴۶۲	۲۲۵	۱۴۰	*	*	*	*	*	*	*
	رباط اقلکمال	۱۷۵۵۱۶	۳	۶	۳۳	۱۲	۲۰	۳۴	*	*	*	*	*	*	*
	زیاد آباد	۱۷۵۵۱۷	۱	۲۶۲	۱۴۱۰	۹۰۹	۸۵۸	۵۵۳	*	*	*	*	*	*	*
	سعید آباد	۱۷۵۵۲۰	۲	۱۱	۳۵	۶۴	۲۲	۳۱	*	*	*	*	*	*	*
	صالحه خاتون	۱۷۵۵۲۱	۲	۱	۶	۶	۵	۳	*	*	*	*	*	*	*
	قاسم آباد	۱۷۵۵۲۲	۱	۱۲	۶۴	۷۴	۱۳	۴۱	*	*	*	*	*	*	*
۱	گراشمایه	۱۷۵۵۲۳	۳	۴	۴	۴	۰	۴	*	*	*	*	*	*	*
۱	لوشاب	۱۷۵۵۲۸	۲	۱۲۰	۵۵۰	۲۳۴	۲۶۵	۱۰۹	*	*	*	*	*	*	*
۱	لای بیید	۱۷۵۵۲۹	۲	۲۷۱	۱۲۵۵	۱۰۱۰	۵۶۰	۳۱۴	*	*	*	*	*	*	*
۱	منطقه صنعتی میمه	۱۷۵۵۵۱	۱	۳۹	۳۹	۳۹	۹	۳۹	*	*	*	*	*	*	*
۱	موته	۱۷۵۵۵۲	۱	۱۵۰	۷۹۶	۳۶۲	۲۳۲	۲۵۲	*	*	*	*	*	*	*
۱	ونداده	۱۷۵۵۵۳	۱	۴۱۶	۱۷۵۱	۲۵۵۱	۹۰۰	۲۶۲	*	*	*	*	*	*	*
	سایر نقاط		۲	۲۰۱۷	۳۱۰۲۱	۲۱۷۲	۹۰۶۳۷	۱۷۲۱							

نوع راه آبادی: ۱. جاده اصفهان، ۲. جاده شوسه، ۳. جاده خاکی، ۴. مارو، ۵. سایر (بسیار جاده راه آهن، باره آبی، ۵. نامشخص

تعداد گاو و گوساله	تعداد گوسفند و بز	تعمیرگاه ماشین آلات کشاورزی	فروشگاه تعاونی	دستری به رسیدن عمومي رايگان	تلفن	دستری به روزنامه و مجله رايگان	صندوق پست	بیمار و دامی روستایی	دانشگاه کشیکین دایرگی	پزشک	خانه بهداشت	مرکز بهداشتی درمانی	حمام	آموزش باغبانی و باغبانی	مدرسه راهنمایی	دبستان	برق	آب لوله کشی	پایگاه تعاونی	مرکز خدمات روستایی	دفتر جهاد سازندگی	شورای اسلامی روستایی	انگن مذهبی مسلمانان	بنیاد مذهبی مسلمانان	شماره ردیف آبادی
۴۲	۵۰																								۱۸
	۵۰			*					*				*			*		*				*	*	*	۱۹
	۶۰			*					*			*			*	*	*	*				*	*	*	۲۰
	۶۰			*					*			*			*	*	*	*				*	*	*	۲۱
	۱۰	۱۶۰۰		*					*			*			*	*	*	*				*	*	*	۲۲
	۲۰۰	۴۰۰۰		*			*		*			*			*	*	*	*				*	*	*	۲۳
	۲۵۰۰	۱۰۰		*					*			*			*	*	*	*				*	*	*	۲۴
				*					*			*			*	*	*	*				*	*	*	۲۵
				*					*			*			*	*	*	*				*	*	*	۲۶
				*					*			*			*	*	*	*				*	*	*	۲۷
				*					*			*			*	*	*	*				*	*	*	۲۸
				*					*			*			*	*	*	*				*	*	*	۲۹
				*					*			*			*	*	*	*				*	*	*	۳۰
				*					*			*			*	*	*	*				*	*	*	۳۱
				*					*			*			*	*	*	*				*	*	*	۳۲
				*					*			*			*	*	*	*				*	*	*	۳۳
				*					*			*			*	*	*	*				*	*	*	۳۴
				*					*			*			*	*	*	*				*	*	*	۳۵
				*					*			*			*	*	*	*				*	*	*	۳۶
				*					*			*			*	*	*	*				*	*	*	۳۷
				*					*			*			*	*	*	*				*	*	*	۳۸
				*					*			*			*	*	*	*				*	*	*	۳۹
				*					*			*			*	*	*	*				*	*	*	۴۰
				*					*			*			*	*	*	*				*	*	*	۴۱
				*					*			*			*	*	*	*				*	*	*	۴۲
				*					*			*			*	*	*	*				*	*	*	۴۳
				*					*			*			*	*	*	*				*	*	*	۴۴
				*					*			*			*	*	*	*				*	*	*	۴۵
				*					*			*			*	*	*	*				*	*	*	۴۶
				*					*			*			*	*	*	*				*	*	*	۴۷
				*					*			*			*	*	*	*				*	*	*	۴۸
				*					*			*			*	*	*	*				*	*	*	۴۹
				*					*			*			*	*	*	*				*	*	*	۵۰
				*					*			*			*	*	*	*				*	*	*	۵۱
				*					*			*			*	*	*	*				*	*	*	۵۲
				*					*			*			*	*	*	*				*	*	*	۵۳
				*					*			*			*	*	*	*				*	*	*	۵۴
				*					*			*			*	*	*	*				*	*	*	۵۵
				*					*			*			*	*	*	*				*	*	*	۵۶
				*					*			*			*	*	*	*				*	*	*	۵۷
				*					*			*			*	*	*	*				*	*	*	۵۸
				*					*			*			*	*	*	*				*	*	*	۵۹
				*					*			*			*	*	*	*				*	*	*	۶۰
				*					*			*			*	*	*	*				*	*	*	۶۱
				*					*			*			*	*	*	*				*	*	*	۶۲
				*					*			*			*	*	*	*				*	*	*	۶۳
				*					*			*			*	*	*	*				*	*	*	۶۴
				*					*			*			*	*	*	*				*	*	*	۶۵
				*					*			*			*	*	*	*				*	*	*	۶۶
				*					*			*			*	*	*	*				*	*	*	۶۷
				*					*			*			*	*	*	*				*	*	*	۶۸
				*					*			*			*	*	*	*				*	*	*	۶۹
				*					*			*			*	*	*	*				*	*	*	۷۰
				*					*			*			*	*	*	*				*	*	*	۷۱
				*					*			*			*	*	*	*				*	*	*	۷۲
				*					*			*			*	*	*	*				*	*	*	۷۳
				*					*			*			*	*	*	*				*	*	*	۷۴
				*					*			*			*	*	*	*				*	*	*	۷۵
				*					*			*			*	*	*	*				*	*	*	۷۶
				*					*			*			*	*	*	*				*	*	*	۷۷
				*					*			*			*	*	*	*				*	*	*	۷۸
				*					*			*			*	*	*	*				*	*	*	۷۹
				*					*			*			*	*	*	*				*	*	*	۸۰
				*					*			*			*	*	*	*				*	*	*	۸۱
				*					*			*			*	*	*	*				*	*	*	۸۲
				*					*			*			*	*	*	*				*	*	*	۸۳
				*					*			*			*	*	*	*				*	*	*	۸۴
				*					*			*			*	*	*	*				*	*	*	۸۵

نوع راه و فعالیت کشاورزی آبادیهای خالی از سکنه شهرستان اصفهان

شماره ردیف	آبادی	کده آبادی	نوع راه آبادی (کده)	فعالیت کشاورزی						
				زراعت	باغداری	دامداری و دامپروری	پرورش طیور	پرورش گاو شیری	پرورش ماهی	
۱	۲	۳	۴	۵	۶	۷	۸	۹	۱۰	۱۱
	بخش بر خوار									
	دهستان بر خوار									
۱	اتحادیه تاکسیرانی	۱۷۲۱۴۲	۱							
۲	اجر عمرانی	۱۷۲۱۴۵	۱							
۳	احمد آباد	۱۷۲۱۴۷	۲	*						
۴	احمد آباد	۱۷۲۱۴۶	۲	*						
۵	احمد آباد	۱۷۲۱۴۸	۲	*						
۶	احمد جعفری	۱۷۲۱۴۹	۲	*						
۷	اسد آباد	۱۷۲۱۵۱	۲	*						
۸	امفالتساز خشتود	۱۷۲۱۵۲	۱							
۹	امفالتساز بر حیمی	۱۷۲۱۵۴	۲							
۱۰	املام آباد	۱۷۲۱۵۵	۲	*						
۱۱	اکبر آباد	۱۷۲۱۵۷	۲	*						
۱۲	اکبرزاده	۱۷۲۱۵۹	۲	*						
۱۳	اکبرزاده	۱۷۲۱۵۸	۲	*						
۱۴	باغ غلامحسین بیور بیان	۱۷۲۱۶۴	۲	*						
۱۵	بافندی کاظمین	۱۷۲۱۶۶	۱							
۱۶	بباقر آباد	۱۷۲۱۶۷	۲	*						
۱۷	برومند	۱۷۲۱۶۸	۲	*						
۱۸	بهارش	۱۷۲۱۶۹	۲	*						
۱۹	بهجت	۱۷۲۱۷۰	۱	*						
۲۰	بهشت آباد	۱۷۲۱۷۱	۲	*						
۲۱	بهشت معصومه	۱۷۲۱۷۲	۱							
۲۲	پالایشگاه اصفهان	۱۷۲۱۷۶	۱							
۲۳	پمپ بنزین قدس	۱۷۲۱۷۸	۱							
۲۴	پیمانی	۱۷۲۱۷۹	۲	*						
۲۵	توکل آباد	۱۷۲۱۸۱	۲	*						
۲۶	تولیدی ار ام چایلد	۱۷۲۱۸۲	۱							
۲۷	تیر آباد	۱۷۲۱۸۲	۲	*						
۲۸	جز آباد	۱۷۲۱۸۶	۲	*						
۲۹	جلال آباد	۱۷۲۱۸۸	۲	*						
۳۰	جلالی	۱۷۲۱۸۹	۲	*						
۳۱	چور ابی	۱۷۲۱۹۰	۲	*						
۳۲	چاه ابوذر	۱۷۲۱۹۲	۲	*						
۳۳	چاه اکبر فلاحی	۱۷۲۱۹۴	۲	*						
۳۴	چاه امیر کیوان	۱۷۲۱۹۵	۲	*						
۳۵	چاه بهتام	۱۷۲۱۹۶	۲	*						
۳۶	چاه زرگر ها	۱۷۲۱۹۷	۴	*						
۳۷	چاه شرکت خورشه	۱۷۲۱۹۸	۲	*						
۳۸	چاه شور	۱۷۲۱۹۹	۱							
۳۹	چاه فیلسوار	۱۷۲۲۰۰	۲	*						
۴۰	چاه کردکار	۱۷۲۲۰۱	۲	*						
۴۱	چاه مهریس	۱۷۲۲۰۴	۲	*						
۴۲	چاه میشم	۱۷۲۲۰۵	۲	*						
۴۳	چاه های ابرسانی بارش	۱۷۲۲۰۸	۱							
۴۴	چراغ آباد	۱۷۲۲۰۹	۲	*						
۴۵	چشمه سنگی	۱۷۲۲۱۰	۳	*						

کد نوع راه آبادی: جاده اسفالت ۱، جاده شوسه ۲، جاده خاکی ۳، مار ۴، سایر (بیست و نه راه آهن باره آبی) ۵، نامشخص ۶

نوع راه و فعالیت کشاورزی آبادیهای خالی از سکنه شهرستان اصفهان

شماره ردیف	آبادی	کد آبادی	نوع راه آبادی (کد)	فعالیت کشاورزی						
				زراعت	باغداری	دامداری و دامپروری	پرورش طیور	پرورش کرم ابریشم	پرورش زنبورسل	پرورش ماهی
۱)	۲	۳	۴	۵	۶	۷	۸	۹	۱۰	۱۱
۴۶	حاج حیدر سلیمی	۱۷۴۴۱۵	۲	*						
۴۷	حاج قاسم	۱۷۴۴۱۱	۲	*						
۴۸	حاجی ایاد	۱۷۴۴۱۵	۲	*						
۴۹	حاجی ایاد	۱۷۴۴۱۴	۲	*						
۵۰	حسن ایاد	۱۷۴۴۱۸	۲	*						
۵۱	حسن ایاد	۱۷۴۴۱۹	۲	*						
۵۲	حسین ایاد	۱۷۴۴۲۰	۲	*						
۵۳	حسین ایاد اعظم	۱۷۴۴۲۱	۲	*						
۵۴	حسین ایاد علیا	۱۷۴۴۲۲	۱	*						
۵۵	حمام کهنه حاجی ایاد	۱۷۴۴۲۴	۱	*						
۵۶	حیدر ایاد	۱۷۴۴۲۵	۱	*						
۵۷	خال سفید	۱۷۴۴۲۶	۲	*						
۵۸	خانی ایاد	۱۷۴۴۲۷	۲	*						
۵۹	خرم ایاد	۱۷۴۴۲۸	۲	*						
۶۰	درمیان	۱۷۴۴۳۱	۲	*						
۶۱	دنبه میر	۱۷۴۴۳۳	۲	*						
۶۲	دوقلو	۱۷۴۴۳۵	۲	*						
۶۳	ده چی	۱۷۴۴۳۶	۲	*						
۶۴	ریاط سرخ	۱۷۴۴۳۸	۲	*						
۶۵	ریاط سلطان	۱۷۴۴۳۹	۲	*						
۶۶	رحمت ایاد	۱۷۴۴۴۰	۲	*						
۶۷	رحیم ایاد	۱۷۴۴۴۱	۲	*						
۶۸	رضاقلی و شرکاء	۱۷۴۴۴۳	۲	*						
۶۹	رله	۱۷۴۴۴۵	۲	*						
۷۰	ریخته گری و انا	۱۷۴۴۴۶	۱	*						
۷۱	ریسندگی و لوی	۱۷۴۴۴۷	۱	*						
۷۲	زرین ایاد	۱۷۴۴۴۹	۲	*						
۷۳	سر جنگلداری استان اصفهان	۱۷۴۴۵۲	۲	*						
۷۴	سر شوقی	۱۷۴۴۵۳	۴	*						
۷۵	سعادت ایاد	۱۷۴۴۵۵	۲	*						
۷۶	سعید ایاد	۱۷۴۴۵۷	۱	*						
۷۷	سفید ایاد	۱۷۴۴۵۸	۲	*						
۷۸	سلطان ایاد	۱۷۴۴۵۹	۲	*						
۷۹	سیدها	۱۷۴۴۶۳	۲	*						
۸۰	شرکت اجر دوشین	۱۷۴۴۶۶	۱	*						
۸۱	شرکت تعاونی تو حید	۱۷۴۴۷۰	۱	*						
۸۲	شرکت تعاونی تو کل	۱۷۴۴۷۱	۲	*						
۸۳	شرکت تولیدی اسفنج	۱۷۴۴۷۲	۱	*						
۸۴	شرکت ساختمانی مروشیس	۱۷۴۴۷۵	۱	*						
۸۵	شرکت عمار	۱۷۴۴۱۸	۲	*						
۸۶	شریف ایاد	۱۷۴۴۷۷	۲	*						
۸۷	شکل ایاد	۱۷۴۴۷۸	۲	*						
۸۸	شن شوئی مهندس ظفر مند	۱۷۴۴۷۹	۲	*						
۸۹	شن شوئی بتیادخیریه	۱۷۴۴۸۰	۲	*						
۹۰	صادق ایاد	۱۷۴۴۸۷	۲	*						

کد نوع راه آبادی: جاده اسفند ۱، جاده شوش ۲، جاده خاکی ۳، مارو ۴، سایر (اینجا و راه آهن، راه آبی) ۵، نامشخص ۶

نوع راه فعالیت کشاورزی آبادیهای خالی از سکنه شهرستان اصفهان

شماره ردیف	آبادی	کد آبادی	نوع راه آبادی (کد)	فعالیت کشاورزی						
				زراعت	باغداری	دامداری و دامپروری	پرورش طیور	پرورش گاو شیری	پرورش بز و گوسفند	
۱	۲	۳	۴	۵	۶	۷	۸	۹	۱۰	۱۱
۹۱	صادق آباد	۱۷۲۲۸۶	۲	*	*	*	*	*	*	*
۹۲	مدر ای پیری	۱۷۲۲۸۹	۲	*	*	*	*	*	*	*
۹۳	صنایع هو ائی	۱۷۲۲۹۰	۶	*	*	*	*	*	*	*
۹۴	صیفی آباد	۱۷۲۲۹۱	۲	*	*	*	*	*	*	*
۹۵	طالب آباد	۱۷۲۲۹۲	۲	*	*	*	*	*	*	*
۹۶	طرح احیای مرغ بومی	۱۷۲۲۹۳	۱	*	*	*	*	*	*	*
۹۷	عادل آباد	۱۷۲۲۹۴	۱	*	*	*	*	*	*	*
۹۸	عباس آباد	۱۷۲۲۹۵	۲	*	*	*	*	*	*	*
۹۹	عباس جعفری	۱۷۲۲۹۶	۲	*	*	*	*	*	*	*
۱۰۰	عباس علی طوطی	۱۷۲۲۹۷	۲	*	*	*	*	*	*	*
۱۰۱	عزت آباد	۱۷۲۲۹۸	۱	*	*	*	*	*	*	*
۱۰۲	علی آباد	۱۷۲۲۹۹	۲	*	*	*	*	*	*	*
۱۰۳	علی جعفری	۱۷۲۳۰۰	۲	*	*	*	*	*	*	*
۱۰۴	غفار آباد	۱۷۲۳۰۱	۱	*	*	*	*	*	*	*
۱۰۵	فرح آباد	۱۷۲۳۰۲	۲	*	*	*	*	*	*	*
۱۰۶	فرخ دشت	۱۷۲۳۰۳	۲	*	*	*	*	*	*	*
۱۰۷	فروز آباد	۱۷۲۳۰۴	۲	*	*	*	*	*	*	*
۱۰۸	قاسم جعفری	۱۷۲۳۰۵	۲	*	*	*	*	*	*	*
۱۰۹	قلعه تپه	۱۷۲۳۰۶	۲	*	*	*	*	*	*	*
۱۱۰	قلعه خز اجه	۱۷۲۳۰۷	۱	*	*	*	*	*	*	*
۱۱۱	قلعه طبع	۱۷۲۳۰۸	۱	*	*	*	*	*	*	*
۱۱۲	کار خانجانات سبکو	۱۷۲۳۰۹	۲	*	*	*	*	*	*	*
۱۱۳	کارخانه ابن از ان	۱۷۲۳۱۰	۱	*	*	*	*	*	*	*
۱۱۴	کارخانه بهار ش	۱۷۲۳۱۱	۱	*	*	*	*	*	*	*
۱۱۵	کارخانه پخش اکسیرن	۱۷۲۳۱۲	۲	*	*	*	*	*	*	*
۱۱۶	کارخانه قدسی	۱۷۲۳۱۳	۱	*	*	*	*	*	*	*
۱۱۷	کارخانه شاهپور شال	۱۷۲۳۱۴	۱	*	*	*	*	*	*	*
۱۱۸	کارخانه شخ شابی	۱۷۲۳۱۵	۲	*	*	*	*	*	*	*
۱۱۹	کارخانه وطن	۱۷۲۳۱۶	۱	*	*	*	*	*	*	*
۱۲۰	کافه انوشیروان	۱۷۲۳۱۷	۱	*	*	*	*	*	*	*
۱۲۱	کور ش	۱۷۲۳۱۸	۱	*	*	*	*	*	*	*
۱۲۲	کلبافت	۱۷۲۳۱۹	۱	*	*	*	*	*	*	*
۱۲۳	کلاب آباد	۱۷۲۳۲۰	۲	*	*	*	*	*	*	*
۱۲۴	گیله کوه	۱۷۲۳۲۱	۲	*	*	*	*	*	*	*
۱۲۵	لیشی	۱۷۲۳۲۲	۱	*	*	*	*	*	*	*
۱۲۶	لار بند	۱۷۲۳۲۳	۲	*	*	*	*	*	*	*
۱۲۷	مجمعده امپوری و کشاورزی نر اب	۱۷۲۳۲۴	۲	*	*	*	*	*	*	*
۱۲۸	مجموعه چاههای کشاورزی	۱۷۲۳۲۵	۲	*	*	*	*	*	*	*
۱۲۹	مدح آباد	۱۷۲۳۲۶	۲	*	*	*	*	*	*	*
۱۳۰	محمد آباد	۱۷۲۳۲۷	۲	*	*	*	*	*	*	*
۱۳۱	محمدیه	۱۷۲۳۲۸	۱	*	*	*	*	*	*	*
۱۳۲	محمد آباد	۱۷۲۳۲۹	۲	*	*	*	*	*	*	*
۱۳۳	محمد آباد	۱۷۲۳۳۰	۲	*	*	*	*	*	*	*
۱۳۴	مر ادمند	۱۷۲۳۳۱	۱	*	*	*	*	*	*	*
۱۳۵	مر ندری ذکاو تمند	۱۷۲۳۳۲	۲	*	*	*	*	*	*	*

کد نوع راه آبادی: ۱، جاده اسفالت؛ ۲، جاده شوسه؛ ۳، جاده خاکی؛ ۴، مارو؛ ۵، سایر (بسیار راه آسفالت، باره آبی)، ۵، ناهض

نوع راه دفنیت کشاورزی آبادیهای خالی از سکنه شهرستان اصفهان

شماره ردیف	آبادی	کده آبادی	نوع راه آبادی (کده)	نقاییت کشاورزی						
				زراعت	باغداری	دامداری و دامپروری	پرورش طیور	پرورش گاو برهیم	پرورش بز و گوسفیل	پرورش ماهی
۱	۲	۳	۴	۵	۶	۷	۸	۹	۱۰	۱۱
۱۳۶	مزرعه اری مجادی	۱۷۳۳۵۵	۲	*						
۱۳۷	مزرعه اری مرادمتد	۱۷۳۳۵۹	۱	*						
۱۳۸	مزرعه اسلامی	۱۷۳۳۶۲	۲	*	*					
۱۳۹	مزرعه الرسول	۱۷۳۳۶۴	۲	*	*	*				
۱۴۰	مزرعه امام خمینی	۱۷۳۳۶۵	۲	*	*	*				
۱۴۱	مزرعه ایران چای	۱۷۳۳۶۶	۱	*	*	*				
۱۴۲	مزرعه بهیری	۱۷۳۳۶۷	۱	*	*	*				
۱۴۳	مزرعه چوپان	۱۷۳۳۶۹	۲	*	*	*				
۱۴۴	مزرعه حاج حیدر سلیمی	۱۷۳۳۷۰	۲	*	*	*				
۱۴۵	مزرعه حقوردی	۱۷۳۳۷۲	۲	*	*	*				
۱۴۶	مزرعه دانشور	۱۷۳۳۷۱	۲	*	*	*				
۱۴۷	مزرعه رسالت	۱۷۳۳۷۲	۲	*	*	*				
۱۴۸	مزرعه رشک و شرکا	۱۷۳۳۷۳	۲	*	*	*				
۱۴۹	مزرعه ریسمانچی	۱۷۳۳۷۴	۲	*	*	*				
۱۵۰	مزرعه سعیدیان	۱۷۳۳۷۶	۲	*	*	*				
۱۵۱	مزرعه فقیر آباد	۱۷۳۳۷۸	۲	*	*	*				
۱۵۲	مزرعه قدسی	۱۷۳۳۷۹	۲	*	*	*				
۱۵۳	مزرعه محمود آبادی	۱۷۳۳۸۰	۲	*	*	*				
۱۵۴	مزرعه موحد	۱۷۳۳۸۱	۲	*	*	*				
۱۵۵	مزرعه میر اشرافی	۱۷۳۳۸۲	۲	*	*	*				
۱۵۶	مزرعه شایق	۱۷۳۳۸۳	۲	*	*	*				
۱۵۷	مزرعه شایق	۱۷۳۳۸۴	۲	*	*	*				
۱۵۸	مزرعه یزدان دشت	۱۷۳۳۸۶	۲	*	*	*				
۱۵۹	مسیب مظاہری	۱۷۳۳۸۷	۲	*	*	*				
۱۶۰	مصطفی جعفری	۱۷۳۳۸۸	۲	*	*	*				
۱۶۱	مصطفی ملاپروانه	۱۷۳۳۸۹	۲	*	*	*				
۱۶۲	معدن سنگ سفید	۱۷۳۳۹۰	۲	*	*	*				
۱۶۳	من آباد	۱۷۳۳۹۲	۲	*	*	*				
۱۶۴	من آبادچی	۱۷۳۳۹۳	۲	*	*	*				
۱۶۵	منطقه صنعتی شاهپور آباد	۱۷۳۴۰۰	۱	*	*	*				
۱۶۶	منوچهری پروانه	۱۷۳۴۰۳	۲	*	*	*				
۱۶۷	میانه	۱۷۳۴۰۶	۲	*	*	*				
۱۶۸	میر قاسم بیگی	۱۷۳۴۰۷	۲	*	*	*				
۱۶۹	نهر اله وطنی	۱۷۳۴۰۸	۲	*	*	*				
۱۷۰	شیر و گاه برق	۱۷۳۴۱۱	۱	*	*	*				
۱۷۱	شیر و گاه بزرگ اصفهان	۱۷۳۴۱۲	۱	*	*	*				
۱۷۲	همت آباد	۱۷۳۴۱۳	۱	*	*	*				
۱۷۳	بیاقوت آباد	۱۷۳۴۱۴	۲	*	*	*				
	بخش جرقویه									
	دهستان جرقویه سفلی									
۱	احمد آباد خلیفه	۱۷۳۷۱۵	۲	*	*	*				
۲	امین آباد	۱۷۳۷۱۸	۲	*	*	*				
۳	امین آباد	۱۷۳۷۱۷	۲	*	*	*				
۴	ببارزق آباد	۱۷۳۷۱۹	۲	*	*	*				

کد نوع راه آبادی: ۱، جاده اسفالت، ۲، جاده شوسه، ۳، جاده خاکی، ۴، سایر (بسیج و سایر راههای آبی)، ۵، نامشخص

نوع راه و فعالیت گشادوزی آبادیهای خالی از سکنه شهرستان اصفهان

شماره ردیف	آبادی	کده آبادی	نوع راه آبادی (کده)	فعالیت گشادوزی						
				زراعت	بافتاری	دامداری و دامپروری	پرورش طیور	پرورش گاو و گاو شیری	پرورش بومبوس	پرورش ماهی
۱)	۲	۳	۴	۵	۶	۷	۸	۹	۱۰	۱۱
۵	بافر آباد	۱۷۲۷۲۰	۲	*						
۶	تراب آباد	۱۷۲۷۲۲	۲	*						
۷	چاه اسماعیل احمدی	۱۷۲۷۲۳	۲	*						
۸	چاه اسماعیل ایروانی	۱۷۲۷۲۴	۲	*						
۹	چاه امام خمینی	۱۷۲۷۲۵	۲	*						
۱۰	چاه بیچه های اقلعی	۱۷۲۷۲۶	۱	*						
۱۱	چاه پروین	۱۷۲۷۲۷	۲	*						
۱۲	چاه جدید	۱۷۲۷۲۸	۲	*						
۱۳	چاه حاج علی سعادت	۱۷۲۷۳۰	۲	*						
۱۴	چاه حسین رنجبر	۱۷۲۷۳۱	۲	*						
۱۵	چاه خلیفه سلطانی	۱۷۲۷۳۲	۲	*						
۱۶	چاه خیر الزمان	۱۷۲۷۳۳	۲	*						
۱۷	چاه رحمانی	۱۷۲۷۳۴	۲	*						
۱۸	چاه رشا شایها	۱۷۲۷۳۵	۲	*						
۱۹	چاه رضا سعادت	۱۷۲۷۳۶	۲	*						
۲۰	چاه رضا محمدزاده	۱۷۲۷۳۷	۲	*						
۲۱	چاه رضا نظر علی	۱۷۲۷۳۸	۲	*						
۲۲	چاه سلطانی	۱۷۲۷۳۹	۲	*						
۲۳	چاه سید محمد فرهاد	۱۷۲۷۴۰	۲	*						
۲۴	چاه عمر می	۱۷۲۷۴۱	۲	*						
۲۵	چاه محمد آقاشریفی	۱۷۲۷۴۲	۲	*						
۲۶	چاه محمد علی کیانی	۱۷۲۷۴۳	۱	*						
۲۷	چاه محمد وکیل	۱۷۲۷۴۴	۲	*						
۲۸	چاه حاجی	۱۷۲۷۴۵	۲	*						
۲۹	چاه یعقوب بامر غد	۱۷۲۷۴۷	۲	*						
۳۰	چاه آفره	۱۷۲۷۴۸	۲	*						
۳۱	حاجی آباد	۱۷۲۷۵۰	۲	*						
۳۲	حاجی آباد	۱۷۲۷۴۹	۱	*						
۳۳	حاجی آباد ۲	۱۷۲۸۰۰	۱	*						
۳۴	خلیفه	۱۷۲۷۵۳	۲	*						
۳۵	دالرخان	۱۷۲۷۵۴	۲	*						
۳۶	دشت اسمان	۱۷۲۷۵۵	۱	*						
۳۷	دشت جهان	۱۷۲۷۵۶	۲	*						
۳۸	ده چی	۱۷۲۷۵۷	۲	*						
۳۹	رحمت آباد	۱۷۲۷۵۸	۲	*						
۴۰	رکن آباد	۱۷۲۷۵۹	۲	*						
۴۱	سید آباد	۱۷۲۷۶۳	۲	*						
۴۲	سید آباد	۱۷۲۷۶۴	۱	*						
۴۳	سید آباد	۱۷۲۷۶۲	۲	*						
۴۴	شجاع آباد	۱۷۲۷۶۵	۲	*						
۴۵	صادق آباد	۱۷۲۷۶۶	۲	*						
۴۶	فضای سبز	۱۷۲۷۶۹	۲	*						
۴۷	قاسم آباد	۱۷۲۷۷۰	۲	*						
۴۸	کامپشکار بیانی محمد آباد	۱۷۲۷۷۱	۲	*						
۴۹	کوهک	۱۷۲۷۷۲	۲	*						

کد نوع راه آبادی: جاده استان ۱، جاده شوسه ۲، جاده خاکی ۳، مارو ۴، سایر (در اینجا راه آهن یا راه آبی) ۵، نامشخص ۶

نوع راه و فعالیت کشاورزی آبادیهایی خالی از سکنه شهرستان اصفهان

شماره ردیف	آبادی	کده آبادی	نوع راه آبادی (کده)	فعالیت کشاورزی						
				زراعت	باغداری	دامداری و دامپروری	پرورش طیور	پرورش گاو و گاو شیری	پرورش بز و بقر	پرورش ماهی
۱	۲	۳	۴	۵	۶	۷	۸	۹	۱۰	۱۱
۵۰	گروه مشاعی پیامهدی	۱۷۳۷۷۲	۱	*	*					
۵۱	گروه مطهری	۱۷۳۷۷۴	۲	*	*					
۵۲	گنچی آباد	۱۷۳۷۷۶	۳	*	*					
۵۳	مجموعه چاههای کشاورزی دشت کویر نصر آباد	۱۷۳۷۷۹	۲	*	*					
۵۴	مجد آباد	۱۷۳۷۷۷	۲	*	*					
۵۵	مجموعه چاههای کشاورزی محمد آباد	۱۷۳۷۸۰	۲	*	*					
۵۶	مجموعه چاههای کشاورزی و مرغداری نیک آباد	۱۷۳۷۸۱	۳	*	*		*			
۵۷	مجموعه چاههای کشاورزی و مرغداری نیک آباد	۱۷۳۷۸۲	۳	*	*		*			
۵۸	مرغ امید	۱۷۳۷۸۸	۳	*	*		*			
۵۹	مرغداری چو اندپاوسی	۱۷۳۷۸۴	۲	*	*		*			
۶۰	مرغداری حسینعلی دهقانی	۱۷۳۷۸۵	۲	*	*		*			
۶۱	مرغداری زارغوانی	۱۷۳۷۸۶	۲	*	*		*			
۶۲	مرغداری شفیع	۱۷۳۷۸۷	۲	*	*		*			
۶۳	مزرعه ار	۱۷۳۷۸۹	۲	*	*		*			
۶۴	مزرعه پیکان	۱۷۳۷۹۱	۲	*	*		*			
۶۵	مزرعه جلبند	۱۷۳۷۹۲	۳	*	*		*			
۶۶	مزرعه حاج حسین غلام	۱۷۳۷۹۳	۱	*	*		*			
۶۷	نهی آباد	۱۷۳۷۹۶	۳	*	*		*			
۶۸	ولی آباد	۱۷۳۷۹۸	۳	*	*		*			
دهستان جرقویه علیا										
۱	اکبر آباد	۱۷۳۸۸۷	۲	*	*		*			
۲	جز اقلی	۱۷۳۸۸۹	۲	*	*		*			
۳	جمال آباد	۱۷۳۸۹۱	۳	*	*		*			
۴	چاه قلی	۱۷۳۸۹۱	۲	*	*		*			
۵	چاه کسری	۱۷۳۸۹۰	۳	*	*		*			
۶	چشمه ریزه	۱۷۳۸۹۲	۳	*	*		*			
۷	حاجی آباد	۱۷۳۸۹۳	۲	*	*		*			
۸	حاجی آباد	۱۷۳۸۹۴	۲	*	*		*			
۹	حجت آباد	۱۷۳۸۹۶	۲	*	*		*			
۱۰	حسین آباد	۱۷۳۸۹۸	۲	*	*		*			
۱۱	دره باغ	۱۷۳۹۰۰	۲	*	*		*			
۱۲	رضائیه	۱۷۳۹۰۳	۳	*	*		*			
۱۳	معادت آباد	۱۷۳۹۰۵	۳	*	*		*			
۱۴	صادق آباد	۱۷۳۹۰۶	۲	*	*		*			
۱۵	صفی آباد	۱۷۳۹۰۷	۲	*	*		*			
۱۶	صلح آباد	۱۷۳۹۲۲	۳	*	*		*			
۱۷	علی آباد	۱۷۳۹۰۸	۲	*	*		*			
۱۸	قلعه حسین آباد	۱۷۳۹۱۰	۲	*	*		*			
۱۹	قلی جان	۱۷۳۹۱۱	۲	*	*		*			
۲۰	کته سفید	۱۷۳۹۱۲	۲	*	*		*			
۲۱	مزرعه باغ	۱۷۳۹۱۷	۲	*	*		*			
۲۲	مزرعه چشمه عرب	۱۷۳۹۱۸	۲	*	*		*			
۲۳	مزرعه گار	۱۷۳۹۱۹	۲	*	*		*			
۲۴	مزرعه محمدعلی قلی	۱۷۳۹۲۰	۲	*	*		*			
۲۵	معدن سنگ مرمر	۱۷۳۹۲۱	۲	*	*		*			

کد نوع راه آبادی: جاده اسفند ۱، جاده شوسه ۲، جاده خالی ۳، جاده ۴، سایر (ایستگاه راه آهن و راه آبی) ۵، ناشناس ۶

نوع راه و فعالیت کشاورزی آبادیهای خالی از سکنه شهرستان اصفهان

شماره ردیف	آبادی	کد آبادی	نوع راه آبادی (کد)	فعالیت کشاورزی						۱)
				پرورش ماهی	پرورش زنبورسل	پرورش گاو بومی	پرورش طیور	دامداری دامپروری	باغداری	
			۴	۵	۶	۷	۸	۹	۱۰	۱۱
۲۶	معدن نمک	۱۷۳۹۲۳	۲							
۲۷	معدن نمک	۱۷۳۹۲۲	۲							
۲۸	معز آباد	۱۷۳۹۲۴	۲		*					
۲۹	نیستاتک	۱۷۳۹۲۶	۲		*					
	بخش کوهپایه									
	دهستان تودشک									
۱	اردکان	۱۷۳۹۸۴	۳		*					
۲	بماقی بیلا	۱۷۳۹۹۰	۳		*		*			
۳	باغ بابائی	۱۷۳۹۹۲	۳		*					
۴	ببیده	۱۷۳۹۹۵	۳		*					
۵	پاکز	۱۷۳۹۹۶	۳		*					
۶	پوشیکان	۱۷۳۹۹۸	۳		*					
۷	تاج آباد	۱۷۴۰۰۰	۳		*					
۸	تلمبه ناز	۱۷۴۰۰۱	۳		*					
۹	توشخوک	۱۷۴۰۰۲	۳		*					
۱۰	تیجاری	۱۷۴۰۰۵	۳		*					
۱۱	تیکران	۱۷۴۰۰۶	۳		*					
۱۲	جعفر آباد	۱۷۴۰۰۸	۳		*					
۱۳	جلال آباد	۱۷۴۰۰۹	۳		*					
۱۴	چاه خراسان	۱۷۴۰۱۱	۳		*					
۱۵	حسن آباد	۱۷۴۰۱۶	۳		*					
۱۶	حسن بیلی	۱۷۴۰۱۸	۳		*					
۱۷	خانه قوچ	۱۷۴۰۲۶	۳		*					
۱۸	خانه گشته	۱۷۴۰۲۷	۳		*					
۱۹	خرم	۱۷۴۰۲۸	۳		*					
۲۰	خرم آباد	۱۷۴۰۲۹	۳		*					
۲۱	خواتسار	۱۷۴۰۳۲	۳		*					
۲۲	خودرو	۱۷۴۰۳۳	۳		*					
۲۳	خوشیچی	۱۷۴۰۳۴	۳		*					
۲۴	خوشگیر	۱۷۴۰۳۵	۴		*					
۲۵	دره نو	۱۷۴۰۳۸	۳		*					
۲۶	دل آباد	۱۷۴۰۴۰	۳		*					
۲۷	دنبه	۱۷۴۰۴۲	۳		*					
۲۸	دوقلی	۱۷۴۰۴۳	۳		*					
۲۹	دولت آباد	۱۷۴۰۴۴	۳		*					
۳۰	رحیم آباد	۱۷۴۰۴۶	۳		*					
۳۱	روده آباد	۱۷۴۱۴۶	۳		*					
۳۲	ریز ابه	۱۷۴۰۴۸	۳		*					
۳۳	ریگار	۱۷۴۰۴۹	۳		*					
۳۴	زرننگ آباد	۱۷۴۰۵۱	۳		*					
۳۵	سبزه چاه	۱۷۴۰۵۴	۳		*					
۳۶	سلطان آباد	۱۷۴۰۵۷	۳		*					
۳۷	سمیع آباد	۱۷۴۰۵۸	۳		*					
۳۸	شهر آباد	۱۷۴۰۶۴	۳		*					

کد نوع راه آبادی: جاده اسفالت ۱، جاده شوسه ۲، جاده خاکی ۳، مارود ۴، سایر (ایستگاه راه آهن، باره آبی، ۵، نامشخص و

نوع راه و فعالیت کشاورزی آبادیهای خالی از سکنه شهرستان اصفهان

شماره ردیف	آبادی	کد آبادی	نوع راه آبادی (کد)	فعالیت کشاورزی						۱		
				۴	۵	۶	۷	۸	۹		۱۰	۱۱
۳۹	شیرخ آباد	۱۷۴۰۶۵	۳	*	*	*	*	*	*	*	*	*
۴۰	هدر آباد	۱۷۴۰۶۹	۳	*	*	*	*	*	*	*	*	*
۴۱	عباس آباد	۱۷۴۰۷۳	۲	*	*	*	*	*	*	*	*	*
۴۲	عباس آباد	۱۷۴۰۷۲	۳	*	*	*	*	*	*	*	*	*
۴۳	عباس آباد چوکار	۱۷۴۰۷۴	۳	*	*	*	*	*	*	*	*	*
۴۴	عطا آباد	۱۷۴۰۷۶	۳	*	*	*	*	*	*	*	*	*
۴۵	عشایه آباد	۱۷۴۰۸۰	۳	*	*	*	*	*	*	*	*	*
۴۶	قادر	۱۷۴۰۸۳	۳	*	*	*	*	*	*	*	*	*
۴۷	قاملو	۱۷۴۰۸۵	۱	*	*	*	*	*	*	*	*	*
۴۸	قیوم آبادچی	۱۷۴۰۸۹	۲	*	*	*	*	*	*	*	*	*
۴۹	کوه سفید	۱۷۴۰۹۴	۳	*	*	*	*	*	*	*	*	*
۵۰	کوه لخت	۱۷۴۰۹۵	۲	*	*	*	*	*	*	*	*	*
۵۱	گشته	۱۷۴۰۹۷	۳	*	*	*	*	*	*	*	*	*
۵۲	گل لاشی	۱۷۴۰۹۸	۳	*	*	*	*	*	*	*	*	*
۵۳	مجید آباد	۱۷۴۱۰۰	۳	*	*	*	*	*	*	*	*	*
۵۴	محمد آباد	۱۷۴۱۰۳	۳	*	*	*	*	*	*	*	*	*
۵۵	محمد آباد	۱۷۴۱۰۲	۳	*	*	*	*	*	*	*	*	*
۵۶	محمود آباد	۱۷۴۱۰۴	۴	*	*	*	*	*	*	*	*	*
۵۷	مرغجو	۱۷۴۱۰۶	۴	*	*	*	*	*	*	*	*	*
۵۸	مزرعه اسلام آباد	۱۷۴۱۰۷	۳	*	*	*	*	*	*	*	*	*
۵۹	مزرعه امیر	۱۷۴۱۰۸	۳	*	*	*	*	*	*	*	*	*
۶۰	مزرعه پایین	۱۷۴۱۱۰	۳	*	*	*	*	*	*	*	*	*
۶۱	مزرعه تازه	۱۷۴۱۱۲	۴	*	*	*	*	*	*	*	*	*
۶۲	مزرعه تازه	۱۷۴۱۱۱	۲	*	*	*	*	*	*	*	*	*
۶۳	مزرعه تقی آباد	۱۷۴۱۱۳	۳	*	*	*	*	*	*	*	*	*
۶۴	مزرعه علی ابراهیم	۱۷۴۱۱۴	۳	*	*	*	*	*	*	*	*	*
۶۵	مزرعه نو علیا	۱۷۴۱۲۰	۳	*	*	*	*	*	*	*	*	*
۶۶	مزرعه یزدی کهنه	۱۷۴۱۲۲	۳	*	*	*	*	*	*	*	*	*
۶۷	مستانه	۱۷۴۱۲۳	۳	*	*	*	*	*	*	*	*	*
۶۸	منظر به	۱۷۴۱۲۵	۴	*	*	*	*	*	*	*	*	*
۶۹	میر اسماعیل	۱۷۴۱۲۸	۳	*	*	*	*	*	*	*	*	*
۷۰	میر تاج	۱۷۴۱۲۸	۳	*	*	*	*	*	*	*	*	*
۷۱	میر لطیف	۱۷۴۱۳۰	۳	*	*	*	*	*	*	*	*	*
۷۲	میر همایون	۱۷۴۱۳۱	۳	*	*	*	*	*	*	*	*	*
۷۳	تسیم آباد	۱۷۴۱۳۱	۳	*	*	*	*	*	*	*	*	*
۷۴	وازر یکی	۱۷۴۱۳۵	۳	*	*	*	*	*	*	*	*	*
۷۵	یکسندی	۱۷۴۱۴۱	۳	*	*	*	*	*	*	*	*	*
دهستان ذفره												
۱	ابکر	۱۷۴۳۰۵	۲	*	*	*	*	*	*	*	*	*
۲	ابگنچک	۱۷۴۳۰۶	۲	*	*	*	*	*	*	*	*	*
۳	الکچی	۱۷۴۳۰۷	۳	*	*	*	*	*	*	*	*	*
۴	اشبار معدن اهدی	۱۷۴۳۰۸	۳	*	*	*	*	*	*	*	*	*
۵	ایستگاه ارتباطی مارشیلان	۱۷۴۳۰۹	۶	*	*	*	*	*	*	*	*	*
۶	ایستگاه راه آهن گرماب	۱۷۴۳۱۰	۳	*	*	*	*	*	*	*	*	*
۷	بوزرنگه	۱۷۴۳۱۲	۳	*	*	*	*	*	*	*	*	*

کد نوع راه آبادی: جاده استان ۱، جاده شماره ۲، جاده خاکی ۳، مارود ۴، سایر (ایستگاه راه آهن، باره آبی) ۵، نامشخص ۶

نوع راه و فعالیت کشاورزی آبادیهای خالی از سکنه شهرستان اصفهان

شماره ردیف	آبادی	کد آبادی	نوع راه آبادی (کد)	فعالیت کشاورزی						
				زراعت	باغداری	دامداری و دامپروری	پرورش طیور	پرورش گاو و گاو شیری	پرورش بز و بقر	پرورش ماهی
۱	۲	۳	۴	۵	۶	۷	۸	۹	۱۰	۱۱
۸	پهساب پاشین	۱۷۴۳۱۴	۳	*						
۹	چاه سرخ	۱۷۴۳۱۵	۳	*						
۱۰	حجت آباد	۱۷۴۳۱۶	۳	*						
۱۱	حصن آباد	۱۷۴۳۱۷	۳	*						
۱۲	دیزی	۱۷۴۳۱۹	۴	*						
۱۳	سلطان آباد	۱۷۴۳۲۳	۳	*	*					
۱۴	سورچه	۱۷۴۳۲۴	۳	*						
۱۵	عباس علی	۱۷۴۳۲۶	۳	*						
۱۶	علی قاصد سفلی	۱۷۴۳۲۸	۳	*						
۱۷	علی قاصد علیا	۱۷۴۳۲۹	۳	*						
۱۸	گل اشک	۱۷۴۳۳۴	۳	*						
۱۹	لادور	۱۷۴۳۳۶	۴	*						
۲۰	لاوانی	۱۷۴۳۳۷	۳	*						
۲۱	مجید آباد	۱۷۴۳۳۸	۳	*						
۲۲	مزرعه احمد	۱۷۴۳۳۹	۳	*	*					
۲۳	مزرعه ارموده	۱۷۴۳۴۰	۳	*	*					
۲۴	مزرعه اسد	۱۷۴۳۴۲	۳	*	*					
۲۵	مزرعه بیچه ملا	۱۷۴۳۴۳	۳	*	*					
۲۶	مزرعه تریبی	۱۷۴۳۴۴	۳	*	*					
۲۷	مزرعه حاج جب	۱۷۴۳۴۵	۳	*	*					
۲۸	مزرعه حاج علی	۱۷۴۳۴۶	۳	*	*					
۲۹	مزرعه حبیب اله	۱۷۴۳۴۷	۳	*	*					
۳۰	مزرعه حسین آباد	۱۷۴۳۴۹	۳	*	*					
۳۱	مزرعه حسین آباد	۱۷۴۳۴۸	۳	*	*					
۳۲	مزرعه دو بجر	۱۷۴۳۵۰	۳	*	*					
۳۳	مزرعه رضاعلی	۱۷۴۳۵۲	۳	*	*					
۳۴	مزرعه سعید	۱۷۴۳۵۳	۳	*	*					
۳۵	مزرعه علیا	۱۷۴۳۵۶	۳	*	*					
۳۶	مزرعه علیه	۱۷۴۳۵۷	۳	*	*					
۳۷	مزرعه قور آباد	۱۷۴۳۵۸	۳	*	*					
۳۸	مزرعه محمد آباد	۱۷۴۳۵۹	۳	*	*					
۳۹	مزرعه ملا علی	۱۷۴۳۶۱	۳	*	*					
۴۰	مزرعه میرزا حسین شریعتی	۱۷۴۳۶۲	۳	*	*					
۴۱	معدن سنگ الوان طباطبائی	۱۷۴۳۶۴	۳	*	*					
۴۲	معدن سنگ الوان گلشنی	۱۷۴۳۶۵	۳	*	*					
۴۳	معدن سنگ دولو میت و کوارتزیت	۱۷۴۳۶۶	۳	*	*					
۴۴	معدن سنگ سیرلیس	۱۷۴۳۶۷	۳	*	*					
۴۵	معدن سنگ گلشنی	۱۷۴۳۶۸	۳	*	*					
۴۶	معدن سنگ مهاجری	۱۷۴۳۶۹	۳	*	*					
۴۷	معدن شن اهدی	۱۷۴۳۷۰	۳	*	*					
	دهستان سحری									
۱	پهنگاه پلیسر اهواز انداز مر	۱۷۴۴۴۵	۱	*	*					
۲	حصین آباد	۱۷۴۴۴۸	۳	*	*					
۳	کارخانه ریمنگنی و ریافتنی مهر	۱۷۴۴۵۱	۱							
۴	کوره های گچ پزی مزرعه شور	۱۷۴۴۵۴	۳							

کد نوع راه آبادی: جاده اسفالت ۱، جاده شوسه ۲، جاده خاکی ۳، مارو ۴، سایر (ایستگاه راه آهن یا راه آبی) ۵، نامشخص ۶

نوع راه و نهایت کشاورزی آبادیهای خالی از سکنه شهرستان اصفهان

شماره ردیف	آبادی	کد آبادی	نوع راه آبادی (کد)	نهایت کشاورزی						
				زراعت	باغداری	دامداری و دامپروری	پرورش طیور	پرورش گاو شیری	پرورش بز و گوسفند	پرورش ماهی
۱	۲	۳	۴	۵	۶	۷	۸	۹	۱۰	۱۱
۵	مجید آباد	۱۷۴۴۵۵	*	*						
۶	مزرعه همت آباد	۱۷۴۴۶۰	*	*						
۷	معدن کج	۱۷۴۴۶۱	۱							
۸	تقی آباد	۱۷۴۴۶۲	۱	*						
دهستان کوهپایه										
۱	امین آباد	۱۷۴۴۸۸	۳	*	*					
۲	تقی آباد	۱۷۴۴۹۲	۲	*	*					
۳	جعفر آباد	۱۷۴۴۹۶	۲	*	*					
۴	حبیب آباد	۱۷۴۴۹۷	۳	*	*					
۵	حسن آباد	۱۷۴۵۰۰	۳	*	*					
۶	حسن آباد	۱۷۴۴۹۹	۳	*	*					
۷	رحمت آباد	۱۷۴۵۰۸	۳	*	*					
۸	شاهان سفلی	۱۷۴۵۱۰	۲	*	*					
۹	شاهان علیا	۱۷۴۵۱۱	۲	*	*					
۱۰	شرکت سیرتدگی و بیادنگی قاشم بیادنگی	۱۷۴۵۱۲	۱							
۱۱	علی آباد	۱۷۴۵۱۸	۲	*	*					
۱۲	فدوچان آباد	۱۷۴۵۲۱	۳	*	*					
۱۳	کالیوز	۱۷۴۵۲۴	۳	*	*					
۱۴	کیان آباد	۱۷۴۵۳۰	۳	*	*					
۱۵	کز ادون	۱۷۴۵۳۲	۲	*	*					
۱۶	لئون	۱۷۴۵۳۵	۲	*	*					
۱۷	لاکر	۱۷۴۵۳۷	۲	*	*					
۱۸	مزرعه میراتی	۱۷۴۵۴۱	۳	*	*					
۱۹	مزرعه حاج عبدالکریم	۱۷۴۵۴۴	۳	*	*					
۲۰	مزرعه میر علی	۱۷۴۵۵۰	۳	*	*					
۲۱	مزرعه میر علی اکبر	۱۷۴۵۶۳	۳	*	*					
۲۲	نوبهار	۱۷۴۵۵۶	۳	*	*					
۲۳	وژه	۱۷۴۵۵۷	۳	*	*					
دهستان مفکنان										
۱	بباقر آباد	۱۷۴۶۴۰	۳	*	*					
۲	جمال الدین	۱۷۴۶۴۵	۲	*	*					
۳	حبیب اله	۱۷۴۶۵۰	۳	*	*					
۴	حیدر آباد	۱۷۴۶۵۳	۳	*	*					
۵	خواجه	۱۷۴۶۵۶	۶	*	*					
۶	دنداشی	۱۷۴۶۹۲	۲	*	*					
۷	زرد آباد	۱۷۴۶۶۱	۲	*	*					
۸	شاهرود	۱۷۴۶۶۷	۳	*	*					
۹	شجاع	۱۷۴۶۶۸	۳	*	*					
۱۰	شمس آباد	۱۷۴۶۷۱	۳	*	*					
۱۱	عمروچی	۱۷۴۶۷۵	۳	*	*					
۱۲	قاسم آباد	۱۷۴۶۷۶	۴	*	*					
۱۳	گندلی	۱۷۴۶۸۰	۳	*	*					
۱۴	لاچولی	۱۷۴۶۸۲	۴	*	*					
۱۵	مرغان	۱۷۴۶۸۳	۴	*	*					

کد نوع راه آبادی: جاده استان ۱، جاده شوسه ۲، جاده خالی ۳، مارو ۴، سایر (بسیار راه آهن یا راه آبی) ۵، ناشخص ۶

نوع راه و فعالیت کشاورزی آبادیهای خالی از سکنه شهرستان اصفهان

شماره ردیف	آبادی	کد آبادی	نوع راه آبادی (کد)	فعالیت کشاورزی						
				زراعت	باغداری	دامداری و دامپروری	پرورش طیور	پرورش گاو و گاو شیری	پرورش بز و بقر	پرورش ماهی
۱	۲	۳	۴	۵	۶	۷	۸	۹	۱۰	۱۱
۱۶	مزرعه سید.....	۱۷۴۶۸۵	۳	*						
۱۷	مزرعه محمد.....	۱۷۴۶۸۷	۳	*						
دهستان ورزته										
۱	ابوالمعالی.....	۱۷۴۷۵۴	۲	*		*				
۲	اشاقکر اهلبان.....	۱۷۴۷۵۵	۲	*						
۳	اصحق آباد.....	۱۷۴۷۵۷	۲	*						
۴	ایستگاه شیر از کوه.....	۱۷۴۷۵۹	۲	*						
۵	ایستگاه مخک.....	۱۷۴۷۶۰	۲	*						
۶	پچویز.....	۱۷۴۷۶۵	۲	*	*					
۷	چبشت.....	۱۷۴۷۶۶	۲	*	*					
۸	دیزی.....	۱۷۴۷۶۸	۲	*	*					
۹	سنبل آباد.....	۱۷۴۷۷۰	۲	*						
۱۰	شاخ کنار.....	۱۷۴۷۷۲	۲	*						
۱۱	شاخ میان.....	۱۷۴۷۷۳	۲	*						
۱۲	مزرعه جزستان.....	۱۷۴۷۸۲	۲	*						
۱۳	مزرعه رجان.....	۱۷۴۷۸۴	۲	*						
۱۴	مزرعه ژروان.....	۱۷۴۷۸۹	۲	*						
۱۵	مزرعه عطا الملک.....	۱۷۴۷۸۵	۲	*						
۱۶	مزرعه کوه.....	۱۷۴۷۸۶	۲	*		*				
دهستان هرند										
۱	از.....	۱۷۴۸۲۶	۲	*						
۲	اسلام آباد.....	۱۷۴۸۲۷	۲	*						
۳	المرز آباد.....	۱۷۴۸۲۸	۲	*						
۴	امین آباد.....	۱۷۴۸۲۹	۲	*						
۵	ایستگاه خیر آباد.....	۱۷۴۸۳۰	۲	*						
۶	ایستگاه راه آهن هرند.....	۱۷۴۸۳۱	۱							
۷	بباقر آباد.....	۱۷۴۸۳۲	۲	*						
۸	بیرج دیزه چی.....	۱۷۴۸۳۳	۲	*						
۹	بفتق آباد.....	۱۷۴۸۳۴	۲	*						
۱۰	بهجت آباد.....	۱۷۴۸۳۵	۲	*						
۱۱	بیدا.....	۱۷۴۸۳۶	۲	*						
۱۲	چارزن.....	۱۷۴۸۴۰	۲	*						
۱۳	حاجی آباد.....	۱۷۴۸۴۲	۲	*						
۱۴	حسین آباد.....	۱۷۴۸۴۳	۲	*						
۱۵	حکمت آباد.....	۱۷۴۸۴۴	۲	*						
۱۶	خو ادنیان.....	۱۷۴۸۴۷	۲	*						
۱۷	دفتچی.....	۱۷۴۸۵۱	۲	*						
۱۸	سروشان.....	۱۷۴۸۵۲	۲	*						
۱۹	سید آباد.....	۱۷۴۸۵۸	۲	*						
۲۰	سید احمدیان.....	۱۷۴۸۵۹	۲	*						
۲۱	فهر ستانک.....	۱۷۴۸۶۴	۲	*						
۲۲	شیخ آباد.....	۱۷۴۸۶۵	۲	*						
۲۳	غسالخانه.....	۱۷۴۸۳۹	۲	*						
۲۴	فارسین.....	۱۷۴۸۶۷	۲	*						

کد نوع راه آبادی: جاده اسفند ۱، جاده شوسه ۲، جاده خاکی ۳، مارود ۴، سایر (ایستگاه راه آهن، پل راه آبی، ۵، نامشخص ۶)

نوع راه و فعالیت کشاورزی آبادیهای خالی از سکنه شهرستان اصفهان

شماره ردیف	آبادی	کد آبادی	نوع راه آبادی (کد)	فعالیت کشاورزی						
				زراعت	باغداری	دامداری و دامپروری	پرورش طیور	پرورش گاو شیری	پرورش بومی	
۱	۲	۳	۴	۵	۶	۷	۸	۹	۱۰	۱۱
۲۵	مرکز تحقیقات زهکشی و اصلاح اراضی رودشت	۱۷۴۸۸۰	۲	*						
۲۶	مزرعه بیلا	۱۷۴۸۸۱	۲	*						
۲۷	مزرعه پاشین	۱۷۴۸۸۲	۲	*						
۲۸	مزرعه چاهچه	۱۷۴۸۸۳	۲	*						
۲۹	مزرعه چز اب	۱۷۴۸۸۴	۲	*						
۳۰	مزرعه عبد الکریم	۱۷۴۸۸۵	۲	*						
۳۱	مزرعه عبد الکریم فتاحی	۱۷۴۸۸۶	۲	*	*					
۳۲	مزرعه فضل الهی رحمانی	۱۷۴۸۸۷	۲	*	*					
۳۳	مزرعه کاظم آباد	۱۷۴۸۸۸	۲	*						
۳۴	میانشیها	۱۷۴۸۸۹	۲	*			*			
۳۵	نور آباد	۱۷۴۸۹۰	۲	*						
۳۶	هرند اوری	۱۷۴۸۹۱	۲	*						
بخش مرکزی										
دهستان بران جنوبی										
۱	اسفهان انچی	۱۷۵۰۱۵	۲	*						
۲	ایستگاه شماره ۴ سگزی	۱۷۵۰۱۸	۱							
۳	باغ یزدی	۱۷۵۰۱۹	۲	*						
۴	تلمبه بادی شکار بانی	۱۷۵۰۲۲	۲	*			*			
۵	چاه اکبر آگاهی	۱۷۵۰۲۳	۲	*			*			
۶	چاه خمینی	۱۷۵۰۲۴	۲	*						
۷	سنگچی	۱۷۵۰۲۲	۱							
۸	قلعه سرخی	۱۷۵۰۲۸	۲	*						
۹	کوره گچ و اکسفید	۱۷۵۰۴۴	۱							
۱۰	لجنابه	۱۷۵۰۴۷	۱	*	*					
۱۱	مجتمع چاههای کشاورزی رحیم آباد ۲	۱۷۵۰۵۰	۲	*	*					
۱۲	مجتمع چاههای کشاورزی شیدان ۲	۱۷۵۰۴۹	۲	*	*		*			
۱۳	مجتمع چاههای کشاورزی صنعتی ۴	۱۷۵۰۵۱	۲	*	*					
۱۴	مجموعه چاههای کشاورزی قارنه ۱	۱۷۵۰۵۲	۲	*	*					
۱۵	مزرعه علی احمدی	۱۷۵۰۶۰	۲	*						
۱۶	مهدی آباد	۱۷۵۰۵۵	۲	*			*			
۱۷	ور پشت	۱۷۵۰۵۶	۲	*						
دهستان بران شمالی										
۱	املاک منابع طبیعی دستگردان متعلق به سرچند	۱۷۵۱۱۵	۲	*			*			
۲	چاه اسفر عمر علی	۱۷۵۱۲۳	۲	*			*			
۳	چاه نعمت الهی هروان	۱۷۵۱۲۴	۲	*			*			
۴	قرکت سبیر	۱۷۵۱۲۲	۲	*						
۵	سحر ای بربرج	۱۷۵۱۲۴	۲	*						
۶	سحر ای لافسان	۱۷۵۱۲۵	۲	*			*			
۷	قلعه زینبیه	۱۷۵۱۲۸	۲	*						
۸	قلعه سرخی	۱۷۵۱۴۰	۲	*						
۹	مجتمع زمینهای کشاورزی	۱۷۵۱۴۶	۲	*	*					
۱۰	مجید آباد	۱۷۵۱۴۷	۲	*			*			
۱۱	محمد آباد	۱۷۵۱۴۸	۲	*			*			
۱۲	مزرعه حسین عابدی	۱۷۵۱۵۱	۲	*			*			

کد نوع راه آبادی: ۱ جاده آسفالت، ۲ جاده شوسه، ۳ جاده خاکی، ۴ ماره، ۵ سایر (ایستگاه راه آهن، باره ایلی)، ۵ ناشخص، ۶

نوع راه و فعالیت کشاورزی آبادیهای خالی از سکنه شهرستان اصفهان

شماره ردیف	آبادی	کده آبادی	نوع راه آبادی (کده)	فعالیت کشاورزی						
				زراعت	باغداری	دامداری و دامپروری	پرورش طیور	پرورش گاو و گاو شیری	پرورش بز و بکری	
۱	۲	۳	۴	۵	۶	۷	۸	۹	۱۰	۱۱
دهستان جی										
۱	چشمه توت	۱۷۵۲۱۸	۲	*	*	*				
۲	چنگون	۱۷۵۲۱۹	۲	*	*	*				
۳	رھومات	۱۷۵۲۲۱	۲							
۴	کمپاد اره	۱۷۵۲۲۴	۲							
۵	محمودیه	۱۷۵۲۲۷	۲						*	
دهستان قهاب										
۱	ایستگاه تشبیتشن و ماسه شهید علی طاهری	۱۷۵۲۷۶	۱							
۲	ایستگاه راه آهن فیروز	۱۷۵۲۷۷	۲							
۳	حجت آباد	۱۷۵۲۸۷	۲			*				
۴	دمن آباد کچلی	۱۷۵۲۸۹	۲			*				
۵	دسین آباد کچلی	۱۷۵۲۹۰	۲			*				
۶	دستگرد	۱۷۵۲۹۳	۱			*				
۷	شاهمزی	۱۷۵۳۰۲	۲			*				
۸	عباس آباد	۱۷۵۳۰۳	۲			*				
۹	کارخانه پوری سی	۱۷۵۳۰۹	۱			*				
۱۰	همت آباد	۱۷۵۳۲۲	۲			*				
دهستان کراچ										
۱	ازوار	۱۷۵۳۷۵	۲	*	*	*				
۲	انبیاء جمعیت هلال احمر	۱۷۵۳۷۸	۱							
۳	انبیاء کود شیمیائی	۱۷۵۳۸۰	۱							
۴	انبیاء مرکزی جهاد	۱۷۵۳۸۱	۲							
۵	ایستگاه راه آهن ایراتکو	۱۷۵۳۸۲	۲							
۶	پست فشار قوی	۱۷۵۳۸۶	۱							
۷	پودان	۱۷۵۳۸۷	۲			*	*	*		
۸	پیادان	۱۷۵۳۸۸	۲			*	*	*		
۹	قلعه بیسه	۶۶۳۵۹۱	۲			*	*	*		
۱۰	گشارون	۱۷۵۴۰۶	۲			*	*	*		
۱۱	گمرک اصفهان	۱۷۵۴۰۷	۱			*	*	*		
۱۲	محمد آباد	۶۰۳۵۹۱	۲			*	*	*		
۱۳	محمد آباد اسی	۱۷۵۴۱۱	۲			*	*	*		
۱۴	مرکز خدمات ماشین دشارتی	۱۷۵۴۱۳	۱			*	*	*		
۱۵	معادن سنگ گردنه لاقتر	۱۷۵۴۱۵	۱			*	*	*		
۱۶	معدن گوسفیل	۱۷۵۴۱۷	۲			*	*	*		
بخش میمه										
دهستان میمه										
۱	احمد آباد	۱۷۵۴۸۶	۲		*	*	*	*		
۲	ایستگاه تقابل فشار گاز	۱۷۵۴۸۸	۲							
۳	پاسگاه محیطی رستوران	۱۷۵۴۹۰	۲							
۴	پمپ بنزین و رکان	۱۷۵۴۹۱	۱							
۵	چاه اب	۱۷۵۴۹۲	۲							
۶	چاه تره	۱۷۵۴۹۳	۲		*	*	*	*		
۷	چاه خالقی	۳۶۳۵۹۱	۲		*	*	*	*		

کد نوع راه آبادی، جاده استان ۱، جاده شوسه ۲، جاده خاکی ۳، مار ۴، سایر (بسیج راه آهن، باره آبی)، ۵، ناشخص ۶

نوع راه و فعالیت کشاورزی آبادیهای خالی از سکنه شهرستان اصفهان

شماره ردیف	آبادی	کد آبادی	نوع راه آبادی (کد)	فعالیت کشاورزی						
				زراعت	باغداری	دامداری و دامپروری	پرورش طیور	پرورش گاو و گاو شیری	پرورش بز و بقر	پرورش ماهی
۱	۲	۳	۴	۵	۶	۷	۸	۹	۱۰	۱۱
۸	چاه سید احمد خمینی	۱۷۵۴۹۵	۲	*	*					
۹	چاه عموشی	۱۷۵۴۹۶	۲	*	*					
۱۰	چاه ملی	۱۷۵۴۹۷	۲	*	*					
۱۱	چاه منابع طبیعی	۱۷۵۴۹۸	۱							
۱۲	چاه میل	۱۷۵۴۹۹	۲	*	*					
۱۳	چاههای از ان	۱۷۵۵۰۵	۲	*	*					
۱۴	چاههای امام خمینی	۱۷۵۵۰۰	۲	*	*					
۱۵	چاههای حسن باط	۱۷۵۵۰۱	۲	*	*					
۱۶	چاههای شماره ۱ و ۲ و شاب	۱۷۵۵۰۲	۲	*	*					
۱۷	چاههای موته	۱۷۵۵۰۳	۲	*	*					
۱۸	چاههای زوزان	۱۷۵۵۰۴	۱	*	*					
۱۹	چشمه علی بابا	۱۷۵۵۰۶	۲	*	*					
۲۰	چشمه وزننگاهی	۱۷۵۵۰۷	۲	*	*					
۲۱	حجت آباد	۱۷۵۵۰۹	۲	*	*					
۲۲	حسن باط علیا	۱۷۵۵۱۱	۲	*	*					
۲۳	دکتر ادب و تلویزیون	۱۷۵۵۱۳	۱							
۲۴	دولت آباد	۱۷۵۵۱۴	۲	*	*					
۲۵	دهنوه	۱۷۵۵۱۵	۲	*	*					
۲۶	ساختمان حفاظت ضد زلزله	۱۷۵۵۱۸	۲	*	*					
۲۷	ساختمانهای اداری معدن موته	۱۷۵۵۱۹	۲	*	*					
۲۸	ملیمانیه	۱۷۵۵۲۱	۲	*	*					
۲۹	سنجد	۱۷۵۵۲۲	۲	*	*					
۳۰	سنگکوبی تهران پودر	۱۷۵۵۲۳	۱							
۳۱	شرکت اتحاد اسلامی	۱۷۵۵۲۴	۲	*	*					
۳۲	شرکت ارشاد	۱۷۵۵۲۵	۲	*	*					
۳۳	شرکت خیرام	۱۷۵۵۲۶	۲	*	*					
۳۴	شرکت دوبر	۱۷۵۵۲۷	۲	*	*					
۳۵	شرکت سزای امداداری معادن آباد	۱۷۵۵۲۸	۲	*	*					
۳۶	شرکت عقاب	۱۷۵۵۲۹	۱	*	*					
۳۷	شرکت کاهوه	۱۷۵۵۳۰	۱	*	*					
۳۸	علی آباد شهیدی	۱۷۵۵۳۲	۲	*	*					
۳۹	قاضی دره	۱۷۵۵۳۴	۲	*	*					
۴۰	کمپنر امداری	۱۷۵۵۳۶	۱							
۴۱	مرغ آباد	۱۷۵۵۴۱	۲	*	*					
۴۲	مرغداری و شنگ خردمند	۱۷۵۵۴۰	۱							
۴۳	مزرعه جویکار	۱۷۵۵۴۲	۲	*	*					
۴۴	مزرعه امداداری پورمند	۱۷۵۵۵۷	۲	*	*					
۴۵	مزرعه صدر آباد	۱۷۵۵۴۳	۲	*	*					
۴۶	مزرعه مودنی	۱۷۵۵۴۴	۲	*	*					
۴۷	مزرعه و شوکله	۱۷۵۵۴۵	۲	*	*					
۴۸	معدن تختسرخ	۱۷۵۵۴۶	۲	*	*					
۴۹	معدن چاه باغ	۱۷۵۵۴۷	۲	*	*					
۵۰	معدن چاه خاتون	۱۷۵۵۵۵	۲	*	*					
۵۱	معدن چینی لای بیید	۱۷۵۵۴۸	۲	*	*					
۵۲	معدن سنجد	۱۷۵۵۴۹	۲	*	*					

کد نوع راه آبادی: ۱ جاده اسفالت، ۲ جاده شوسه، ۳ جاده خاکی، ۴ مالرو، ۵ سایر (این شماره را در آیین یار آبادی)، ۵، نامشخص

نوع راه و فعالیت کشاورزی آبادیهای خالی از سکنه شهرستان اصفهان

فعالیت کشاورزی							نوع راه آبادی (کد)	کد آبادی	آبادی	شماره ردیف
پرورش ماهی	پرورش زنبورسل	پرورش کرم ابریشم	پرورش طیور	دامداری و دامپروری	باغداری	زراعت				
۱۱	۱۰	۹	۸	۷	۶	۵	۴	۳	۲	۱
						*	۲	۱۷۵۵۵۰	معدن قرم قرم.....	۵۳
							۲	۱۷۵۵۵۲	شماله.....	۵۴
									سایر نقاط ۷.....	

کد نوع راه آبادی: جاده اسفالت ۱، جاده شوره ۲، جاده خالی ۳، مارود ۴، سایر (ایستگاه راه آهن، پادگاه آبی، ۵، نامشخص ۶)