

۱۳۶۵  
۱۳۶۴  
۱۳۶۳  
۱۳۶۲  
۱۳۶۱

## بسمه تعالی

### پیشگفتار

سرشماری عمومی نفوس و مسکن در ایران به موجب قانون، هر ۱۰ سال یکبار توسط مرکز آمار ایران انجام می‌شود. تاکنون چهار سرشماری عمومی نفوس و مسکن در سالهای ۱۳۳۵، ۱۳۴۵، ۱۳۵۵ و ۱۳۶۵ به مرحله اجرا درآمده است. نخستین سرشماری، توسط اداره کل آمار عمومی، و سرشماریهای بعدی، توسط مرکز آمار ایران انجام گرفته است. سرشماری سال ۱۳۶۵، اولین سرشماری در نظام جمهوری اسلامی ایران است که علی‌رغم جنگ تحمیلی، محاصره اقتصادی و مزیقه‌های ناشی از هر یک، به حول و قوه الهی مطابق برنامه پیش‌بینی شده به نحو مطلوب به انجام رسید. سرشماری عمومی نفوس و مسکن، مناسبترین ابزار برنامه‌ریزیهای توسعه اجتماعی، اقتصادی و فرهنگی در کشور است که با ارائه آمار و اطلاعات درست، رهنمودهای لازم برای رسیدن به اهداف برنامه‌ریزیهای کوتاه‌مدت، میان‌مدت و بلندمدت را در اختیار سیاست‌گذاران، مسئولان و برنامه‌ریزان کشور قرار می‌دهد.

وسعت و عظمت کار سرشماری، مرکز آمار ایران را بر آن داشت که از نیمه دوم سال ۱۳۶۱ با برنامه‌ریزیهای دقیق، فعالیت مستمر و پیگیری را برای تهیه مقدمات سرشماری عمومی نفوس و مسکن آغاز کند. اولین قدم در این زمینه، شناخت نیازهای اساسی دستگاه‌های مسئول کشور بود که بر آن اساس، طرح مقدماتی سرشماری تهیه شد و به‌طور آزمایشی در مناطق شهری و روستایی سه شهرستان آستانه اشرفیه از استان گیلان، سراوان از استان سیستان و بلوچستان و شادگان از استان خوزستان و نیز در چند حوزه نمونه در هر یک از استانهای دیگر به مرحله اجرا درآمد. با استفاده از نتایج حاصل از آزمایش سرشماری، پرسشنامه‌ها، فرمها و دستورالعملهای فنی و اجرایی مورد تجدید نظر قرار گرفت و بر آن اساس، طرح نهایی سرشماری تهیه و آماده اجرا شد. عملیات اجرایی سرشماری به‌طور هم‌زمان در تمام نقاط کشور از تاریخ ۱۶ تا ۳۰ مهرماه سال ۱۳۶۵ انجام شد. در این مرحله، سازمان برنامه و بودجه استانها، مراکز تربیت معلم و سایر سازمانها و موسسات دولتی و همچنین نهادهای انقلاب اسلامی، همکاریهای ارزنده‌ای با مرکز آمار ایران داشتند و مردم فداکار ایران نیز با همیاری و مساعدت خود، امکان اجرای موفقیت‌آمیز سرشماری را فراهم آوردند.

پرسشنامه‌هایی که در جریان اجرای سرشماری تکمیل شده است، حجم عظیمی از اطلاعات آماری را در بر دارد که در جداول متعدد، برای هر یک از سطوح جغرافیایی، قابل استخراج و ارائه است. برخی از این اطلاعات در قالب نشریات نتایج سرشماری ارائه می‌شود و سایر اطلاعات در صورت نیاز و برحسب مورد، در اختیار استفاده‌کنندگان قرار خواهد گرفت.

فرهنگ آبادیهای شهرستان ، یکی از مجموعه نشریات نتایج سرشماری عمومی نفوس و مسکن است که در ۱۹۵ جلد برای ۱۹۵ شهرستان ( بر اساس تقسیمات کشوری در زمان سرشماری ) منتشر می شود . در هر یک از این نشریات ، ۳۹ خصوصیت عمده جمعیتی ، اجتماعی ، اقتصادی و فرهنگی برای هر یک از آبادیهای دارای سکنه و نیز جدولی در مورد آبادیهای خالی از سکنه شهرستان به تفکیک بخش و دهستان ارائه شده است . همچنین این نشریات شامل نقشه کشور ( که نشان دهنده موقعیت شهرستان در داخل استان است ) ، نقشه شهرستان ( به تفکیک بخش و دهستان ، و موقعیت مراکز بخش ، نقاط شهری و آبادیهای دارای ۲۰۰۰ نفر جمعیت و بیشتر ) و نقشه های مربوط به بخش یا بخشهای شهرستان ( به تفکیک دهستان و آبادیهای دارای ۲۰ خانوار و بیشتر ) است .

لازم به یادآوری است ، نقشه شهرستانها که موقعیت کلیه آبادیها ( دارای سکنه و خالی از سکنه ) روی آن مشخص شده ، در مرکز آمار ایران موجود و قابل ارائه به استفاده کنندگان است .

امید است این مجموعه از نشریات نتایج سرشماری بتواند اطلاعات لازم برای شناخت اوضاع اجتماعی و اقتصادی آبادیهای کشور را در اختیار تصمیم گیران ، برنامه ریزان و پژوهشگران قرار دهد .

مرکز آمار ایران

فهرست مندرجات فرهنگ آبادیهای شهرستان کاشان

<u>عنوان</u>	<u>صفحه</u>
تعاریف و مفاهیم مورد استفاده در سرشماری عمومی نفوس و مسکن سال ۱۳۶۵ (ویژه فرهنگ آبادیها)	
جمعیت (جامعه مورد سرشماری) .....	یک
خانوار .....	یک
اقامتگاه معمولی .....	دو
شهر (نقطه شهری) .....	دو
آبادی (نقطه روستایی) .....	دو
جمعیت ساکن در نقاط شهری .....	دو
جمعیت ساکن در نقاط روستایی .....	دو
سن .....	دو
مهاجران وارد شده .....	دو
محل تولد .....	دو
باسواد .....	دو
کار .....	سه
وضع فعالیت در ۷ روز گذشته .....	سه

مفاهیم به کار رفته در این نشریه

نسبت جنسی .....	چهار
گروه سنی .....	چهار
نسبت باسوادی .....	چهار

ویژگیهای عمده نقاط روستایی شهرستان

جمعیت .....	۱
خانوار .....	۴
مهاجرت .....	۴
سواد .....	۵
وضع فعالیت .....	۶
نقشه تقسیمات کشوری جمهوری اسلامی ایران به تفکیک استان : ۱۳۶۵ .....	۸
نقشه شهرستان به تفکیک بخش و دهستان .....	۹

- نقشه روستایی بخش آران شهرستان کاشان از استان اصفهان ..... ۱۰
- نقشه روستایی بخش قمصر شهرستان کاشان از استان اصفهان ( دهستان نیاسر ) ..... ۱۱
- نقشه روستایی بخش قمصر شهرستان کاشان از استان اصفهان (دهستانهای جوشقان قالی و قهرود ) ..... ۱۲
- نقشه روستایی بخش مرکزی شهرستان کاشان از استان اصفهان ( دهستان کوهرات ) ..... ۱۳
- نقشه روستایی بخش مرکزی شهرستان کاشان از استان اصفهان (دهستانهای کوهپایه و حومه ) ..... ۱۴

جداول

- خصوصیات اجتماعی - اقتصادی آبادیهای دارای سکنه شهرستان ..... ۱۶
- نوع راه و فعالیت کشاورزی آبادیهای خالی از سکنه شهرستان ..... ۲۶

پیوستها

فرم ۳ - ( پرسشنامه آبادی )

فهرست مجموعه نشریات فرهنگ آبادیهای کشور براساس نتایج سرشماری عمومی نفوس و مسکن سال ۱۳۶۵

۱۳۸۵  
۱۳۸۴  
۱۳۸۳  
۱۳۸۲  
۱۳۸۱  
۱۳۸۰  
۱۳۷۹  
۱۳۷۸  
۱۳۷۷  
۱۳۷۶  
۱۳۷۵  
۱۳۷۴  
۱۳۷۳  
۱۳۷۲  
۱۳۷۱  
۱۳۷۰  
۱۳۶۹  
۱۳۶۸  
۱۳۶۷  
۱۳۶۶  
۱۳۶۵  
۱۳۶۴  
۱۳۶۳  
۱۳۶۲  
۱۳۶۱  
۱۳۶۰  
۱۳۵۹  
۱۳۵۸  
۱۳۵۷  
۱۳۵۶  
۱۳۵۵  
۱۳۵۴  
۱۳۵۳  
۱۳۵۲  
۱۳۵۱  
۱۳۵۰  
۱۳۴۹  
۱۳۴۸  
۱۳۴۷  
۱۳۴۶  
۱۳۴۵  
۱۳۴۴  
۱۳۴۳  
۱۳۴۲  
۱۳۴۱  
۱۳۴۰  
۱۳۳۹  
۱۳۳۸  
۱۳۳۷  
۱۳۳۶  
۱۳۳۵  
۱۳۳۴  
۱۳۳۳  
۱۳۳۲  
۱۳۳۱  
۱۳۳۰  
۱۳۲۹  
۱۳۲۸  
۱۳۲۷  
۱۳۲۶  
۱۳۲۵  
۱۳۲۴  
۱۳۲۳  
۱۳۲۲  
۱۳۲۱  
۱۳۲۰  
۱۳۱۹  
۱۳۱۸  
۱۳۱۷  
۱۳۱۶  
۱۳۱۵  
۱۳۱۴  
۱۳۱۳  
۱۳۱۲  
۱۳۱۱  
۱۳۱۰  
۱۳۰۹  
۱۳۰۸  
۱۳۰۷  
۱۳۰۶  
۱۳۰۵  
۱۳۰۴  
۱۳۰۳  
۱۳۰۲  
۱۳۰۱  
۱۳۰۰  
۱۲۹۹  
۱۲۹۸  
۱۲۹۷  
۱۲۹۶  
۱۲۹۵  
۱۲۹۴  
۱۲۹۳  
۱۲۹۲  
۱۲۹۱  
۱۲۹۰  
۱۲۸۹  
۱۲۸۸  
۱۲۸۷  
۱۲۸۶  
۱۲۸۵  
۱۲۸۴  
۱۲۸۳  
۱۲۸۲  
۱۲۸۱  
۱۲۸۰  
۱۲۷۹  
۱۲۷۸  
۱۲۷۷  
۱۲۷۶  
۱۲۷۵  
۱۲۷۴  
۱۲۷۳  
۱۲۷۲  
۱۲۷۱  
۱۲۷۰  
۱۲۶۹  
۱۲۶۸  
۱۲۶۷  
۱۲۶۶  
۱۲۶۵  
۱۲۶۴  
۱۲۶۳  
۱۲۶۲  
۱۲۶۱  
۱۲۶۰  
۱۲۵۹  
۱۲۵۸  
۱۲۵۷  
۱۲۵۶  
۱۲۵۵  
۱۲۵۴  
۱۲۵۳  
۱۲۵۲  
۱۲۵۱  
۱۲۵۰  
۱۲۴۹  
۱۲۴۸  
۱۲۴۷  
۱۲۴۶  
۱۲۴۵  
۱۲۴۴  
۱۲۴۳  
۱۲۴۲  
۱۲۴۱  
۱۲۴۰  
۱۲۳۹  
۱۲۳۸  
۱۲۳۷  
۱۲۳۶  
۱۲۳۵  
۱۲۳۴  
۱۲۳۳  
۱۲۳۲  
۱۲۳۱  
۱۲۳۰  
۱۲۲۹  
۱۲۲۸  
۱۲۲۷  
۱۲۲۶  
۱۲۲۵  
۱۲۲۴  
۱۲۲۳  
۱۲۲۲  
۱۲۲۱  
۱۲۲۰  
۱۲۱۹  
۱۲۱۸  
۱۲۱۷  
۱۲۱۶  
۱۲۱۵  
۱۲۱۴  
۱۲۱۳  
۱۲۱۲  
۱۲۱۱  
۱۲۱۰  
۱۲۰۹  
۱۲۰۸  
۱۲۰۷  
۱۲۰۶  
۱۲۰۵  
۱۲۰۴  
۱۲۰۳  
۱۲۰۲  
۱۲۰۱  
۱۲۰۰  
۱۱۹۹  
۱۱۹۸  
۱۱۹۷  
۱۱۹۶  
۱۱۹۵  
۱۱۹۴  
۱۱۹۳  
۱۱۹۲  
۱۱۹۱  
۱۱۹۰  
۱۱۸۹  
۱۱۸۸  
۱۱۸۷  
۱۱۸۶  
۱۱۸۵  
۱۱۸۴  
۱۱۸۳  
۱۱۸۲  
۱۱۸۱  
۱۱۸۰  
۱۱۷۹  
۱۱۷۸  
۱۱۷۷  
۱۱۷۶  
۱۱۷۵  
۱۱۷۴  
۱۱۷۳  
۱۱۷۲  
۱۱۷۱  
۱۱۷۰  
۱۱۶۹  
۱۱۶۸  
۱۱۶۷  
۱۱۶۶  
۱۱۶۵  
۱۱۶۴  
۱۱۶۳  
۱۱۶۲  
۱۱۶۱  
۱۱۶۰  
۱۱۵۹  
۱۱۵۸  
۱۱۵۷  
۱۱۵۶  
۱۱۵۵  
۱۱۵۴  
۱۱۵۳  
۱۱۵۲  
۱۱۵۱  
۱۱۵۰  
۱۱۴۹  
۱۱۴۸  
۱۱۴۷  
۱۱۴۶  
۱۱۴۵  
۱۱۴۴  
۱۱۴۳  
۱۱۴۲  
۱۱۴۱  
۱۱۴۰  
۱۱۳۹  
۱۱۳۸  
۱۱۳۷  
۱۱۳۶  
۱۱۳۵  
۱۱۳۴  
۱۱۳۳  
۱۱۳۲  
۱۱۳۱  
۱۱۳۰  
۱۱۲۹  
۱۱۲۸  
۱۱۲۷  
۱۱۲۶  
۱۱۲۵  
۱۱۲۴  
۱۱۲۳  
۱۱۲۲  
۱۱۲۱  
۱۱۲۰  
۱۱۱۹  
۱۱۱۸  
۱۱۱۷  
۱۱۱۶  
۱۱۱۵  
۱۱۱۴  
۱۱۱۳  
۱۱۱۲  
۱۱۱۱  
۱۱۱۰  
۱۱۰۹  
۱۱۰۸  
۱۱۰۷  
۱۱۰۶  
۱۱۰۵  
۱۱۰۴  
۱۱۰۳  
۱۱۰۲  
۱۱۰۱  
۱۱۰۰  
۱۰۹۹  
۱۰۹۸  
۱۰۹۷  
۱۰۹۶  
۱۰۹۵  
۱۰۹۴  
۱۰۹۳  
۱۰۹۲  
۱۰۹۱  
۱۰۹۰  
۱۰۸۹  
۱۰۸۸  
۱۰۸۷  
۱۰۸۶  
۱۰۸۵  
۱۰۸۴  
۱۰۸۳  
۱۰۸۲  
۱۰۸۱  
۱۰۸۰  
۱۰۷۹  
۱۰۷۸  
۱۰۷۷  
۱۰۷۶  
۱۰۷۵  
۱۰۷۴  
۱۰۷۳  
۱۰۷۲  
۱۰۷۱  
۱۰۷۰  
۱۰۶۹  
۱۰۶۸  
۱۰۶۷  
۱۰۶۶  
۱۰۶۵  
۱۰۶۴  
۱۰۶۳  
۱۰۶۲  
۱۰۶۱  
۱۰۶۰  
۱۰۵۹  
۱۰۵۸  
۱۰۵۷  
۱۰۵۶  
۱۰۵۵  
۱۰۵۴  
۱۰۵۳  
۱۰۵۲  
۱۰۵۱  
۱۰۵۰  
۱۰۴۹  
۱۰۴۸  
۱۰۴۷  
۱۰۴۶  
۱۰۴۵  
۱۰۴۴  
۱۰۴۳  
۱۰۴۲  
۱۰۴۱  
۱۰۴۰  
۱۰۳۹  
۱۰۳۸  
۱۰۳۷  
۱۰۳۶  
۱۰۳۵  
۱۰۳۴  
۱۰۳۳  
۱۰۳۲  
۱۰۳۱  
۱۰۳۰  
۱۰۲۹  
۱۰۲۸  
۱۰۲۷  
۱۰۲۶  
۱۰۲۵  
۱۰۲۴  
۱۰۲۳  
۱۰۲۲  
۱۰۲۱  
۱۰۲۰  
۱۰۱۹  
۱۰۱۸  
۱۰۱۷  
۱۰۱۶  
۱۰۱۵  
۱۰۱۴  
۱۰۱۳  
۱۰۱۲  
۱۰۱۱  
۱۰۱۰  
۱۰۰۹  
۱۰۰۸  
۱۰۰۷  
۱۰۰۶  
۱۰۰۵  
۱۰۰۴  
۱۰۰۳  
۱۰۰۲  
۱۰۰۱  
۱۰۰۰

## تعاریف و مفاهیم مورد استفاده در سرشماری عمومی نفوس و مسکن سال ۱۳۶۵ (ویژه فرهنگ آبادیها)

### جمعیت (جامعه مورد سرشماری)

اعضای همه خانوارهای معمولی ساکن و دستجمعی که اقامتگاه معمولی آنان در زمان سرشماری در ایران قرار دارد و نیز اعضای کلیه خانوارهای معمولی غیر ساکن کشور، جامعه مورد سرشماری را تشکیل می‌دهند. اعضای هیئتهای سیاسی و سفارتخانه‌های خارجی در ایران و افراد خانواده آنان جزو جامعه مورد سرشماری محسوب نمی‌شوند، اما ایرانیان عضو هیئتهای سیاسی و سفارتخانه‌های ایران در خارج از کشور و افراد خانواده آنان، جزو جامعه مورد سرشماری به حساب می‌آیند.

### خانوار

خانوار از چند نفر تشکیل می‌شود که با هم در یک اقامتگاه زندگی می‌کنند، با یکدیگر هم‌خرج هستند و معمولاً با هم غذا می‌خورند. فردی که به تنهایی زندگی می‌کند نیز، خانوار تلقی می‌شود. خانوار معمولی: خانوار با تعریف فوق، اکثر افراد کشور را در بر می‌گیرد و به همین دلیل این‌گونه خانوارها، "خانوار معمولی" نیز نامیده می‌شود.

خانوار معمولی ساکن: خانواری که در اقامتگاه ثابت سکونت دارد، "خانوار معمولی ساکن" نامیده می‌شود. خانوار معمولی غیر ساکن: خانواری که در زمان سرشماری در اقامتگاه ثابتی سکونت ندارد، "خانوار معمولی غیر ساکن" نامیده می‌شود. این دسته از خانوارها شامل سه گروه زیر است:

- ۱- خانوارهایی که در زمان سرشماری در کوچ به سر می‌برند و یا در خارج شهرها و آبادیها در زیر چادر زندگی می‌کنند.
  - ۲- خانوارهایی که در محل زندگی ثابتی نمی‌کنند و به‌طور مداوم محل زندگی خود را تغییر می‌دهند، مانند کولیها.
  - ۳- خانوارهایی که محل زندگی مشخص ندارند و شبها معمولاً در پارکها، خرابه‌ها، زیرپلها و... پیموده می‌کنند.
- خانوار دستجمعی: مجموعه افرادی که به دلیل داشتن هدف یا ویژگیهای مشترک مانند تحصیل، بیماری روانی و... با هم در یک موسسه‌از قبیل خوابگاه دانشجویی، آسایشگاه روانی و... زندگی می‌کنند، یک خانوار دستجمعی به حساب می‌آیند. در این سرشماری، افرادی که در ندامتگاهها، بازداشتگاهها و مراکز مشابه نگهداری می‌شوند و نیز افرادی که در سربازخانه‌ها، پادگانها، پاسگاهها، پایگاهها، یا اردوگاههای نظامی و انتظامی به‌طور جمعی به سر می‌برند و همچنین دانش‌آموزان و دانشجویان موسسات آموزشی نیروهای نظامی و انتظامی، به عنوان اعضای خانوار دستجمعی مورد سرشماری قرار نمی‌گیرند. این‌گونه افراد همراه با سایر اعضای خانوار معمولی خود سرشماری می‌شوند.

### اقامتگاه معمولی

اقامتگاه معمولی خانوار، محلی است که خانوار در زمان سرشماری در آنجا زندگی می‌کند، مشروط بر اینکه اقامتگاه دیگری نداشته باشد. اقامتگاه معمولی خانواری که در زمان سرشماری بیش از یک اقامتگاه دارد، محلی است که بیشترین مدت سال را در آنجا به سر می‌برد.

### شهر (نقطه شهری)

منظور از شهر، هر یک از نقاطی است که دارای شهرداری باشد.

### آبادی (نقطه روستایی)

آبادی به مجموعه یک یا چند مکان و اراضی به هم پیوسته (اعم از کشاورزی و غیرکشاورزی) گفته می‌شود که خارج از محدوده شهرها واقع شده و دارای محدوده ثبتي یا عرفی مستقل باشد. اگر آبادی در زمان سرشماری، محل سکونت خانوار یا خانوارهایی باشد، " دارای سکنه" و در غیر این صورت، " خالی از سکنه" تلقی می‌شود.

### جمعیت ساکن در نقاط شهری

منظور از جمعیت ساکن در نقاط شهری در هر یک از محدوده‌های بخش، شهرستان، استان یا کشور، جمعیت کلیه شهرهایی است که در همان محدوده قرار دارد و جمعیت هر شهر عبارت است از مجموع تعداد اعضای همه خانوارهای معمولی ساکن و دستجمعی که اقامتگاه معمولی آنها در زمان سرشماری در آن شهر واقع است.

### جمعیت ساکن در نقاط روستایی

منظور از جمعیت ساکن در نقاط روستایی در هر یک از محدوده‌های دهستان، بخش، شهرستان، استان یا کشور، جمعیت کلیه آبادیهایی است که در همان محدوده قرار دارد و جمعیت هر آبادی عبارت است از مجموع تعداد اعضای همه خانوارهای معمولی ساکن و دستجمعی که اقامتگاه معمولی آنها در زمان سرشماری در آن آبادی واقع است.

### سن

منظور از سن، تعداد سالهای کاملی است که از زمان تولد فرد گذشته است.

### مهاجران وارد شده

در هر شهر یا آبادی، آن دسته از اعضای خانوارهای معمولی ساکن و دستجمعی که متولد آنجا نباشند، مهاجر شناخته می‌شوند.

### محل تولد

منظور از محل تولد، آبادی یا شهری است که در زمان تولد فرد، اقامتگاه معمولی مادر او بوده است.

### باسواد

کسانی که می‌توانند به فارسی یا هر زبان دیگری متن ساده‌ای را بخوانند و بنویسند، خواه مدرک رسمی داشته یا نداشته باشند، باسواد تلقی می‌شوند. همه محصلان از جمله نوآموزان سال اول ابتدایی و سوادآموزان نهضت سوادآموزی نیز باسواد به حساب می‌آیند.

کار، هر فعالیت فکری یا بدنی است که قانوناً " مجاز باشد و به منظور کسب درآمد ( نقدی، غیرنقدی) صورت گیرد .

#### وضع فعالیت در ۷ روز گذشته

در این سرشماری، وضع فعالیت افراد در ۷ روز پیش از مراجعه مامور سرشماری مورد نظر است. هر یک از افراد از این نظر و با توجه به تعریف کار، در یکی از گروههای زیر قرار می‌گیرند:

شاغل؛ افراد زیر شاغل به حساب می‌آیند:

— کسانی که دارای شغلی هستند، اعم از اینکه در ۷ روز پیش از مراجعه مامور سرشماری کار کرده و یا به عللی از قبیل مرخصی، بیماری، تعطیل موقت محل کار و... کار نکرده‌اند و پس از رفع علت به کار خود ادامه خواهند داد.

— کسانی که شغل مستمر نداشته ولی در ۷ روز پیش از مراجعه مامور سرشماری، حداقل دو روز کار کرده‌اند.

— کسانی که تحت عنوان کارآموز در ۷ روز پیش از مراجعه مامور سرشماری به کار اشتغال داشته‌اند.

— کسانی که دارای شغلی هستند، ولی در ۷ روز پیش از مراجعه مامور سرشماری به کار اشتغال داشته‌اند.

(بیکاران فصلی)، مشروط بر آنکه در جستجوی کار دیگری هم نباشند.

— افرادی که به انجام خدمت وظیفه عمومی مشغول هستند.

— کسانی که در حال گذراندن دوره‌های آموزشی در دانشکده‌ها و آموزشگاههای مربوط به نیروهای نظامی و انتظامی هستند.

بیکار (جویای کار): کسانی که شاغل به حساب نمی‌آیند و در ۷ روز پیش از مراجعه مامور سرشماری در جستجوی کار بوده‌اند، بیکار (جویای کار) تلقی می‌شوند.

محصل: کسانی که شاغل، بیکار (جویای کار) محسوب نمی‌شوند و در ۷ روز پیش از مراجعه مامور سرشماری در حال تحصیل بوده‌اند، محصل به حساب می‌آیند.

خانه‌دار: خانه‌دار به کسانی گفته می‌شود که شاغل، بیکار (جویای کار) و محصل به حساب نمی‌آیند و بنا بر اظهار پاسخگو، در ۷ روز پیش از مراجعه مامور سرشماری به خانه‌داری مشغول بوده‌اند.

دارای درآمد بدون کار: کسانی که شاغل، بیکار (جویای کار) محصل و خانه‌دار محسوب نمی‌شوند و درآمدهای مستمری مانند حقوق بازنشستگی، حقوق وظیفه، درآمد املاک و مستغلات، سود سهام و... دارند، دارای درآمد بدون کار محسوب می‌شوند.

سایر: کسانی که از نظر وضع فعالیت در ۷ روز پیش از مراجعه مامور سرشماری، در هیچ یک از گروههای بالا قابل طبقه‌بندی نیستند، در گروه سایر قرار می‌گیرند.

## مفاهیم به کار رفته در این نشریه

### نسبت جنسی

نسبت تعداد مردان به زنان یا زنان به مردان ، نسبت جنسی نامیده می‌شود . معمولاً " در این مورد نسبت تعداد مردان به زنان را محاسبه می‌کنند و به صورت درصد ارائه می‌دهند . یعنی اگر  $M$  تعداد مردان و  $F$  تعداد زنان در یک منطقه جغرافیایی باشد ، نسبت جنسی در آن منطقه عبارت خواهد بود از :

$$\text{نسبت جنسی} = \frac{M}{F} \times 100$$

### گروههای عمده سنی

در مجموعه نشریات نتایج سرشماری عمومی نفوس و مسکن سال ۱۳۶۵ ، علاوه بر سنین منفرد و گروههای سنی منظم (۵ ساله و ۱۰ ساله) ، طبقه‌بندی سنی دیگری نیز برای جمعیت در نظر گرفته شده است که هر طبقه آن ، یک گروه عمده سنی نامیده می‌شود و عبارت است از :

افراد ۱ - ۵ ساله : نوباوگان

افراد ۶ - ۱۰ ساله : کودکان

افراد ۱۱ - ۱۴ ساله : نوجوانان

افراد ۱۵ - ۲۴ ساله : جوانان

افراد ۲۵ - ۶۴ ساله : میانسالان

افراد ۶۵ ساله و بیشتر : بزرگسالان

افرادی که سن آنان معلوم نبوده و یا امکان انتساب آنان به یکی از گروههای سنی وجود نداشته است ، در گروه " سن نامشخص" منظور شده است .

### نسبت باسوادی

این نسبت در هر جامعه از تقسیم تعداد افراد با سواد در یک سن یا گروه سنی معین به جمعیت آن سن یا گروه سنی به دست می‌آید و معمولاً " به صورت " درصد " بیان می‌شود .



ویزگیهای عمده نقاط روستایی شهرستان کاشان

کاشان یکی از شهرستانهای استان اصفهان است که در شمال این استان واقع شده و مرکز آن شهر کاشان است . این شهرستان دارای ۳ شهر قصر ، کاشان و گلآرا است . همچنین شهرستان کاشان به ۳ بخش شامل ۷ دهستان تقسیم شده و متشکل از ۲۰۵ آبادی دارای سکه و ۵۵۵ آبادی خالی از سکه است .

جمعیت

در سرشماری عمومی نفوس و مسکن مهرماه ۱۳۶۵ ، شهرستان کاشان دارای ۲۸۷۰۷۰ نفر جمعیت بوده است . از این تعداد ۱۸۴۹۰۱۰ نفر ساکن در نقاط شهری و ۱۰۲۱۶۰ نفر ساکن در نقاط روستایی و بقیه غیر ساکن بودماند .

جدول ۱- تعداد آبادیهای دارای سکه شهرستان بر حسب بخش، ب تفکیک طبقات جمعیتی

بخش	جمع	۱ تا ۲۳ نفر	۲۵ تا ۴۹ نفر	۵۰ تا ۹۹ نفر	۱۰۰ تا ۲۴۹ نفر	۲۵۰ تا ۴۹۹ نفر	۵۰۰ تا ۹۹۹ نفر	۱۰۰۰ تا ۲۴۹۹ نفر	۲۵۰۰ تا ۴۹۹۹ نفر	۵۰۰۰ نفر و بیشتر
شهرستان کاشان	۲۰۵	۹۱	۲۰	۲۰	۱۴	۱۶	۱۱	۲۳	۸	۲
اران	۱۸	۱۱	۰	۰	۰	۰	۱	۴	۱	۱
قصر	۱۲۵	۵۹	۱۴	۱۳	۸	۱۰	۸	۱۰	۳	۰
مهریزی	۶۲	۲۱	۶	۷	۶	۶	۲	۹	۴	۱

از جمعیت نقاط روستایی این شهرستان ۵۱۸۵۸۰ نفر مردان و ۵۰۳۰۲ نفر زنان تشکیل می دادماند . نسبت جنسی در این جمعیت نشان می دهد که در مقابل هر ۱۰۰۰ نفر زن ، ۱۰۳ نفر مرد وجود دارد . این نسبت در بین اطفال کمتر از یکساله ۹۸ و در بین افراد ۶۵ ساله و بیشتر ۹۷ است . پایینترین نسبت جنسی به گروه سنی بزرگسالان ( ۶۵ ساله و بیشتر ) و بالاترین نسبت ، به گروه سنی جوانان ( ۱۵ - ۲۴ ساله ) تعلق دارد .

جدول ۲- جمعیت نقاط روستایی شهرستان بروجرد بخش دگردهای عمده شی. به تفکیک جنس

نبت جنسی	زن	مرد	مرد و زن		گروههای مورد شی
			درصد	تعداد	
۱۰۳	۵۰۳۰۲	۵۱۸۵۸	۱۰۰/۰۰	۱۰۲۱۶۰	شهرستان کاشان
۹۸	۱۸۳۱	۱۷۹۷	۲/۵۵	۳۶۲۸	اطفال / کمتر از یکساله /
۱۰۳	۸۳۳۲	۸۶۰۷	۱۶/۵۸	۱۶۹۳۹	نوباوگان / ۱-۵ ساله /
۱۰۱	۶۹۱۱	۶۹۶۷	۱۳/۵۸	۱۳۸۷۸	کودکان / ۶-۱۰ ساله /
۱۰۳	۵۲۴۰	۵۴۱۹	۱۰/۴۳	۱۰۶۵۹	نوجوانان / ۱۱-۱۴ ساله /
۱۱۱	۹۷۵۵	۱۰۸۰۵	۲۰/۱۳	۲۰۵۶۰	جوانان / ۱۵-۲۴ ساله /
۱۰۱	۱۵۹۳۳	۱۶۰۴۶	۳۱/۳۰	۳۱۹۷۹	میانسالان / ۲۵-۶۴ ساله /
۹۷	۲۲۷۷	۲۱۹۹	۴/۳۸	۴۴۷۶	بزرگسالان / ۶۵ ساله و بیشتر /
■	۲۳	۱۸	۰/۰۴	۴۱	نامشخص
۱۱۲	۸۹۳۰	۱۰۰۲۹	۱۰۰/۰۰	۱۸۹۵۹	بخش اران
۱۰۹	۳۶۲	۳۹۶	۴/۰۰	۷۵۸	اطفال / کمتر از یکساله /
۱۰۵	۱۵۷۰	۱۶۵۰	۱۶/۹۸	۳۲۲۰	نوباوگان / ۱-۵ ساله /
۱۰۵	۱۲۵۰	۱۳۰۷	۱۳/۴۹	۲۵۵۷	کودکان / ۶-۱۰ ساله /
۱۱۱	۱۰۰۹	۱۱۲۴	۱۱/۲۵	۲۱۳۳	نوجوانان / ۱۱-۱۴ ساله /
۱۳۳	۱۸۵۵	۲۴۶۰	۲۲/۷۶	۴۳۱۵	جوانان / ۱۵-۲۴ ساله /
۱۱۱	۲۵۲۶	۲۷۹۳	۲۸/۰۶	۵۳۱۹	میانسالان / ۲۵-۶۴ ساله /
۸۳	۳۵۰	۲۹۲	۳/۳۹	۶۴۲	بزرگسالان / ۶۵ ساله و بیشتر /
■	۸	۷	۰/۰۸	۱۵	نامشخص
۹۶	۲۰۰۶۴	۱۹۲۸۵	۱۰۰/۰۰	۳۹۳۴۹	بخش قمصر
۹۵	۵۸۵	۵۵۵	۲/۹۰	۱۱۴۰	اطفال / کمتر از یکساله /
۱۰۰	۲۹۰۷	۲۹۳۰	۱۴/۸۱	۵۸۳۷	نوباوگان / ۱-۵ ساله /
۹۶	۲۴۸۳	۲۳۹۰	۱۲/۳۸	۴۸۷۳	کودکان / ۶-۱۰ ساله /
۹۷	۲۰۴۸	۱۹۹۴	۱۰/۲۷	۴۰۴۲	نوجوانان / ۱۱-۱۴ ساله /
۹۹	۲۷۶۶	۳۷۲۲	۱۹/۰۳	۷۴۸۸	جوانان / ۱۵-۲۴ ساله /
۹۲	۷۱۰۲	۶۵۵۷	۳۴/۷۱	۱۳۶۵۹	میانسالان / ۲۵-۶۴ ساله /
۹۸	۱۱۶۷	۱۱۴۳	۵/۸۷	۲۳۱۰	بزرگسالان / ۶۵ ساله و بیشتر /
■	۶	۴	۰/۰۳	۱۰	نامشخص

جدول ۲- جمعیت نقاط روستایی شهرستان بر حسب بخش و گروه‌های عمده سنی، به تفکیک جنس (دنبال)

نسبت جنسی	زن	مرد	مرد و زن		گروه‌های عمده سنی
			درصد	تعداد	
۱۰۶	۲۱۳۰۸	۲۲۵۴۴	۱۰۰/۱۰۰	۴۳۸۵۲	بخش مرکزی
۹۶	۸۸۴	۸۴۶	۳/۹۵	۱۷۳۰	اطفال / کمتر از یک ساله /
۱۰۵	۲۸۵۵	۴۰۳۷	۱۸/۱۰۰	۷۸۹۲	نویا و زنان / ۱-۵ ساله /
۱۰۲	۲۱۷۸	۲۲۷۰	۱۴/۷۰	۶۴۴۸	کودکان / ۶-۱۰ ساله /
۱۰۵	۲۱۸۳	۲۳۰۱	۱۰/۲۳	۴۴۸۴	نوجوانان / ۱۱-۱۴ ساله /
۱۱۲	۴۱۳۴	۴۶۲۳	۱۹/۹۷	۸۷۵۷	جوانان / ۱۵-۲۴ ساله /
۱۰۶	۶۳۰۵	۶۶۹۶	۲۹/۶۵	۱۳۰۰۱	میانسالان / ۲۵-۶۴ ساله /
۱۰۱	۷۶۰	۷۶۴	۳/۴۸	۱۵۲۴	بزرگسالان / ۶۵ ساله و بیشتر /
*	۹	۷	۰/۰۴	۱۶	شماره مشخص

\* محاسبه مفهوم ندارد.

خانوار

در سرشماری مهرماه ۱۳۶۵، شهرستان کاشان دارای ۶۳۰۶۶ خانوار بوده است. از این تعداد، ۴۰۹۴۶ خانوار ساکن در نقاط شهری، ۲۲۱۱۸ خانوار ساکن در نقاط روستایی و بقیه غیر ساکن بودماند.

جدول ۳- تعداد آبادیهای دارای سکنه شهرستان بر حسب بخش، به تفکیک گروه بندی تعداد خانوار

بخش	مجموع	۱ تا ۲ خانوار	۳ تا ۴ خانوار	۵ تا ۶ خانوار	۷ تا ۹ خانوار	۱۰ تا ۱۹ خانوار	۲۰ تا ۲۹ خانوار	۳۰ تا ۴۹ خانوار	۵۰ تا ۹۹ خانوار	۱۰۰ تا ۱۹۹ خانوار	۲۰۰ تا ۴۹۹ خانوار	۵۰۰ تا ۹۹۹ خانوار	۱۰۰۰ خانوار و بیشتر
شهرستان کاشان	۲۰۵	۸۹	۱۶	۱۷	۱۸	۱۲	۱۴	۲۴	۹	۲			
ایران	۱۸	۱۰	۱	۰	۰	۰	۰	۴	۱	۱			
قمصر	۱۲۵	۵۷	۱۳	۱۳	۹	۶	۱۲	۱۱	۴	۰			
مرکزی	۶۲	۲۲	۵	۴	۹	۷	۱	۹	۴	۱			

متوسط تعداد افراد در خانوارهای معمولی ساکن نقاط روستایی این شهرستان، ۴/۶ نفر است. بیشترین تعداد خانوار، مربوط به خانوارهای ۲ نفره و کمترین آن مربوط به خانوارهای ۱۰ نفره و بیشتر است.

جدول ۴- خانوارهای معمولی ساکن نقاط روستایی شهرستان بر حسب بخش، به تفکیک تعداد افراد در خانوار

بخش	مجموع	۱ نفر	۲ نفر	۳ نفر	۴ نفر	۵ نفر	۶ نفر	۷ نفر	۸ نفر	۹ نفر	۱۰ نفر و بیشتر
شهرستان کاشان	۲۲۱۱۷	۱۸۷۹	۲۲۷۵	۲۰۴۷	۲۱۵۶	۲۰۹۶	۲۷۰۶	۲۱۰۶	۱۲۸۵	۷۶۸	۶۹۹
بخش ایران	۴۰۳۸	۲۵۲	۵۲۰	۵۸۵	۵۹۳	۵۴۱	۴۸۱	۲۶۳	۲۸۹	۱۶۶	۱۳۸
بخش قمصر	۹۲۲۶	۱۰۱۴	۱۶۲۰	۱۲۶۵	۱۲۶۰	۱۲۸۵	۱۰۷۴	۸۴۶	۴۵۶	۲۲۷	۱۵۹
بخش مرکزی	۸۸۵۲	۵۱۳	۱۱۱۵	۱۱۹۷	۱۳۰۳	۱۲۷۰	۱۱۵۱	۸۹۷	۶۴۰	۳۶۵	۴۰۲

مهاجرت

در سرشماری عمومی نفوس و مسکن مهرماه ۱۳۶۵، ۹۲/۲ درصد از جمعیت نقاط روستایی شهرستان کاشان در همان آبادی که در زمان سرشماری اقامت داشتند متولد شدهاند. مقایسه محل تولد افراد با محلی که در زمان سرشماری در آنجا اقامت داشتند نشان میدهد که ۲/۴ درصد جمعیت نقاط روستایی این شهرستان از آبادی به آبادی و ۲/۳ درصد از شهر به آبادی، در طول زندگی شان مهاجرت کردهاند.

(۱) شامل ۱ خانوار دستجمعی و ۲۲۱۱۷ خانوار معمولی ساکن است.

## جدول ۵- جمعیت نقاط روستایی شهرستان برنج گردهای عمده شی، به تفکیک محل تولد

اظهار شده	محل تولد در جاهای دیگر			محل تولد در آبادی محل اقامت	جمع	گروههای عمده شی
	خارج از کشور	شهر	آبادی			
۳۷۹	۲۷۵۹	۲۳۷۶	۲۴۳۴	۹۴۲۱۲	۱۰۲۱۶۰	شهرستان کاشان
۲۸	۳۰	۴۱	۸	۳۵۲۱	۳۶۲۸	اطفال / کمتر از یکساله /
۱۰۳	۲۰۴	۲۳۹	۸۴	۱۶۳۰۹	۱۶۹۳۹	نوباوگان / ۱-۵ ساله /
۶۳	۳۰۰	۲۲۱	۱۳۶	۱۳۱۵۸	۱۳۸۷۸	کودکان / ۶-۱۰ ساله /
۵۳	۲۰۱	۱۷۲	۱۳۲	۱۰۰۹۹	۱۰۶۵۹	نوجوانان / ۱۱-۱۴ ساله /
۶۳	۹۷۱	۶۳۶	۵۱۳	۱۸۳۷۷	۲۰۵۶۰	جوانان / ۱۵-۲۴ ساله /
۵۶	۱۰۰۷	۹۹۰	۱۴۰۰	۲۸۵۲۶	۳۱۹۷۹	میانسالان / ۲۵-۶۴ ساله /
۱۳	۲۹	۷۶	۱۶۰	۴۱۸۸	۴۴۷۶	بزرگسالان / ۶۵ ساله و بیشتر /
۰	۷	۰	۰	۳۴	۴۱	نامشخص

سواد

در سرشماری مهرماه ۱۳۶۵ شهرستان کاشان ، از ۸۱۵۹۳ نفر جمعیت ۶ ساله و بیشتر نقاط روستایی این شهرستان ، ۶۲/۰ درصد باسواد بودمانند . نسبت باسوادی در این جمعیت برای مردان ، ۷۰/۶ درصد و برای زنان ، ۵۳/۲ درصد بوده است . این نسبت برای افراد لازمالتعلیم ( ۶- ۱۴ ساله ) ، ۹۳/۷ درصد و برای افراد ۱۵ ساله و بیشتر ، ۴۸/۴ درصد بوده است .

## جدول ۶- درصد باسوادان بی سوادان در جمعیت ۶ ساله و بیشتر نقاط روستایی شهرستان برنج بخش گردهای عمده شی به تفکیک بخش

اظهار شده	بی سواد		باسواد		جمع	گروههای عمده شی
	زن	مرد	زن	مرد		
۰/۲۸	۴۶/۵۳	۲۹/۱۶	۵۳/۱۷	۷۰/۵۹	۱۰۰/۰۰	شهرستان کاشان
۱/۱۱	۶/۷۰	۴/۱۹	۹۲/۱۱	۹۴/۷۸	۱۰۰/۰۰	کودکان / ۶-۱۰ ساله /
۰/۱۴	۷/۶۱	۴/۱۵	۹۲/۲۷	۹۵/۶۸	۱۰۰/۰۰	نوجوانان / ۱۱-۱۴ ساله /
۰/۱۱	۲۲/۷۹	۱۳/۰۸	۷۷/۱۱	۸۶/۸۱	۱۰۰/۰۰	جوانان / ۱۵-۲۴ ساله /
۰/۰۶	۸۳/۷۶	۵۱/۴۱	۱۶/۱۷	۴۸/۵۳	۱۰۰/۰۰	میانسالان / ۲۵-۶۴ ساله /
۰/۳۴	۹۸/۲۴	۸۶/۲۷	۱/۳۲	۱۳/۵۱	۱۰۰/۰۰	بزرگسالان / ۶۵ ساله و بیشتر /
۰/۳۵	۴۲/۹۴	۳۳/۰۳	۵۶/۵۹	۶۶/۷۲	۱۰۰/۰۰	بخش اراک
۱/۴۱	۸/۶۴	۷/۰۴	۸۹/۵۲	۹۱/۹۷	۱۰۰/۰۰	کودکان / ۶-۱۰ ساله /
۰/۰۹	۵/۸۵	۷/۲۱	۹۴/۰۵	۹۲/۷۰	۱۰۰/۰۰	نوجوانان / ۱۱-۱۴ ساله /
۰/۰۹	۲۲/۴۸	۲۴/۹۶	۷۷/۴۷	۷۴/۹۲	۱۰۰/۰۰	جوانان / ۱۵-۲۴ ساله /
۰/۱۱	۸۲/۱۵	۵۶/۴۶	۱۷/۷۴	۴۳/۴۳	۱۰۰/۰۰	میانسالان / ۲۵-۶۴ ساله /
۰/۷۸	۹۸/۰۰	۹۲/۴۷	۰/۵۷	۷/۵۳	۱۰۰/۰۰	بزرگسالان / ۶۵ ساله و بیشتر /

جدول ۶-۱: وضعیت سواد و اشتغال در شهرستان بروجرد و سایر نقاط روستایی شهرستان بروجرد بر حسب جنس و گروه‌های عمده شغلی (دنباله)

نمونه‌ها	بی‌سواد		با سواد		جمع	گروه‌های عمده شغلی
	زن	مرد	زن	مرد		
۰/۲۰	۴۹/۳۸	۳۰/۱۰۰	۵۰/۴۲	۶۹/۸۰	۱۰۰/۱۰۰	بخش قمصر
۰/۹۰	۳/۹۹	۲/۰۵	۹۵/۰۹	۹۷/۰۷	۱۰۰/۱۰۰	کودکان ۶-۱۰ ساله /
۰/۱۲	۵/۹۱	۲/۰۱	۹۴/۰۹	۹۷/۷۴	۱۰۰/۱۰۰	نوجوانان ۱۱-۱۴ ساله /
۰/۰۸	۱۹/۹۹	۷/۵۰	۷۹/۳۳	۹۲/۴۲	۱۰۰/۱۰۰	جوانان ۱۵-۲۴ ساله /
۰/۰۴	۸۵/۲۷	۵۲/۳۰	۱۴/۵۷	۴۷/۶۷	۱۰۰/۱۰۰	میانسالان ۲۵-۶۴ ساله /
۰/۱۷	۹۸/۰۳	۸۲/۵۹	۱/۷۱	۱۷/۲۲	۱۰۰/۱۰۰	بزرگسالان ۶۵ ساله و بیشتر /
۰/۳۲	۴۵/۲۰	۲۶/۶۵	۵۴/۴۸	۷۳/۰۴	۱۰۰/۱۰۰	بخش مرکزی
۱/۱۵	۸/۰۶	۴/۶۲	۹۰/۸۱	۹۴/۲۲	۱۰۰/۱۰۰	کودکان ۶-۱۰ ساله /
۰/۱۸	۱۰/۰۳	۴/۵۲	۸۹/۷۴	۹۵/۲۵	۱۰۰/۱۰۰	نوجوانان ۱۱-۱۴ ساله /
۰/۱۴	۲۵/۴۷	۱۱/۲۵	۷۴/۳۸	۸۸/۶۲	۱۰۰/۱۰۰	جوانان ۱۵-۲۴ ساله /
۰/۰۶	۸۲/۶۰	۴۸/۴۵	۱۷/۳۴	۵۱/۴۹	۱۰۰/۱۰۰	میانسالان ۲۵-۶۴ ساله /
۰/۳۹	۹۸/۶۸	۸۹/۴۰	۱/۰۵	۱۰/۰۸	۱۰۰/۱۰۰	بزرگسالان ۶۵ ساله و بیشتر /

وضع فعالیت

در سرشماری مهرماه ۱۳۶۵، ۴۷/۶ درصد جمعیت ۱۰ ساله و بیشتر نقاط روستایی شهرستان کاشان را افراد شاغل و بیکار (جویای کار) تشکیل می‌دادند. نسبت افراد شاغل به جمعیت ۱۰ ساله و بیشتر در نقاط روستایی این شهرستان، ۴۳/۸ درصد بوده است. این نسبت برای مردان، ۶۷/۴ درصد و برای زنان، ۱۹/۳ درصد بوده است.

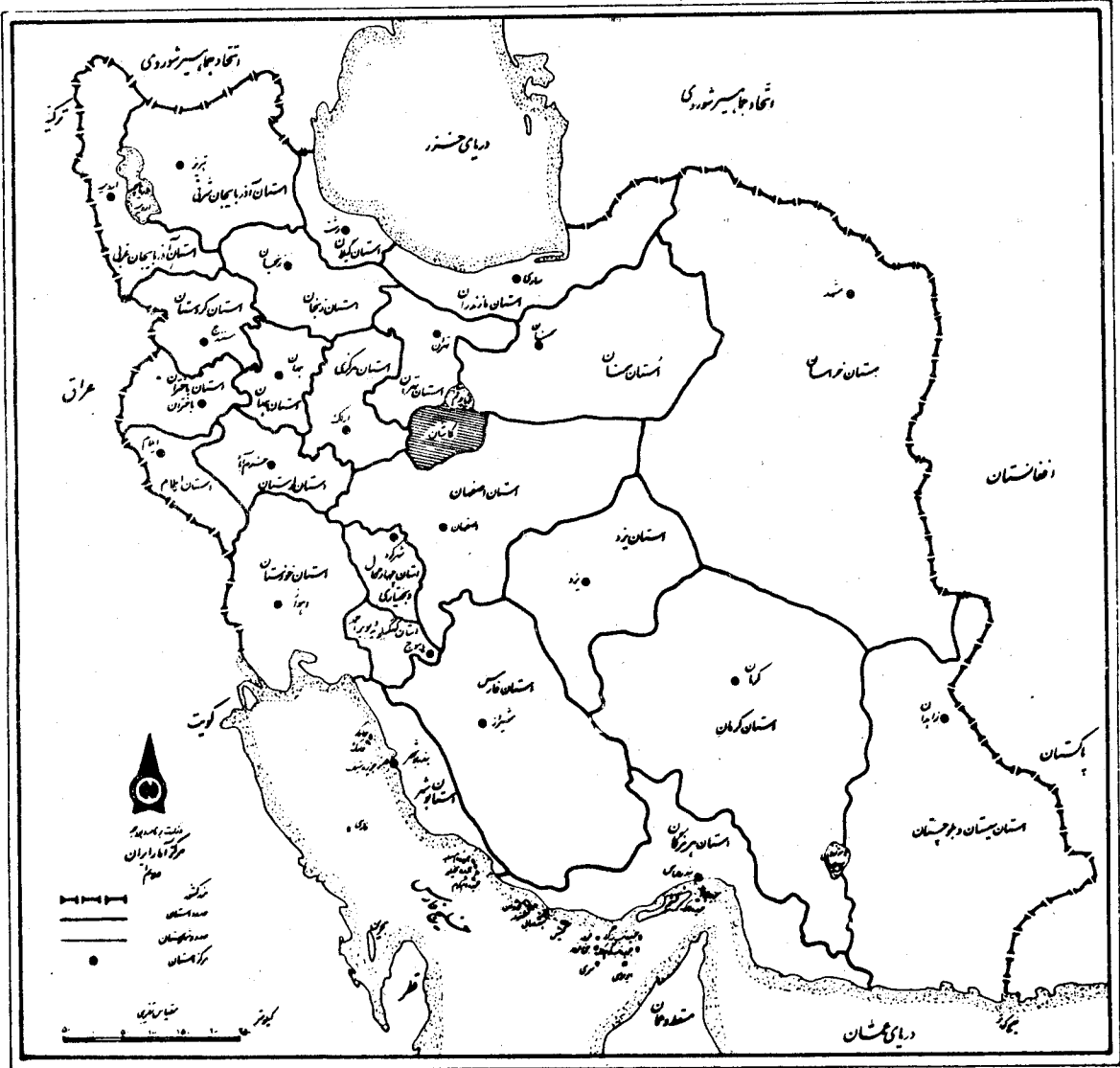
جدول ۶-۲: جمعیت ۱۰ ساله و بیشتر نقاط روستایی شهرستان بروجرد و وضعیت فعالیت، تفکیک جنس

وضع فعالیت	مرد		زن	
	تعداد	درصد	تعداد	درصد
شهرستان کاشان	۷۰۵۲۱	۱۰۰/۰۰	۲۴۵۹۸	۱۰۰/۰۰
شاغل	۴۲/۸۰	۲۴۲۱۰	۶۷/۳۹	۶۶۷۸
بیکار / جویای کار /	۲/۸۲	۲۳۲۲	۶/۴۶	۲۷۷
محصل	۱۵/۵۳	۷۲۱۴	۲۰/۰۸	۲۷۴۰
خانه‌دار	۳۰/۹۶	۲۴۰	۰/۶۷	۲۱۵۹۲
دارای درآمد بدون کار	۱/۰۲	۳۵۹	۱/۰۰	۳۶۲
سایر	۴/۶۰	۱۵۰۹	۴/۲۰	۱۷۲۷
نمونه‌ها	۰/۲۶	۶۹	۰/۱۹	۱۱۲

جدول ۲- جمعیت ۱۰ ساله بیشتر نقاط روستایی شهرستان برنج بخش، دو وضع فعالیت، بنگلیت جنس (دنباله)

وضع فعالیت	مرد		مرد و زن		زن
	تعداد	درصد	تعداد	درصد	
بخش اران	۱۲۹۶۴	۱۰۰/۰۰	۶۹۵۹	۱۰۰/۰۰	۶۰۰۵
شاغل	۶۵۷۴	۵۰/۷۱	۴۸۳۰	۶۹/۴۱	۱۷۴۴
بیکار/جویای کار/	۵۵۰	۴/۲۴	۴۷۱	۶/۷۷	۷۹
محصل	۲۰۴۶	۱۵/۷۸	۱۳۵۷	۱۹/۵۰	۶۸۹
خانه دار	۳۲۶۵	۲۵/۱۹	۳۳	۰/۴۷	۲۲۳۲
دارای درآمد بدون کار	۲۷	۰/۲۱	۱۷	۰/۲۴	۱۰
سایر	۴۷۶	۳/۶۷	۲۴۳	۳/۴۹	۲۳۳
اظهار نشده	۲۶	۰/۲۰	۸	۰/۱۱	۱۸
بخش قمصر	۲۸۵۳۰	۱۰۰/۰۰	۱۳۹۳۳	۱۰۰/۰۰	۱۴۵۹۷
شاغل	۱۲۲۵۸	۴۲/۹۷	۹۱۵۱	۶۵/۶۸	۳۱۰۷
بیکار/جویای کار/	۱۰۳۲	۳/۶۲	۸۲۳	۵/۹۱	۲۰۹
محصل	۴۶۲۶	۱۶/۲۱	۲۹۰۷	۲۰/۸۶	۱۷۱۹
خانه دار	۸۵۸۸	۳۰/۱۰	۹۹	۰/۷۱	۸۴۸۹
دارای درآمد بدون کار	۴۸۷	۱/۷۱	۲۲۳	۱/۶۰	۲۶۴
سایر	۱۴۷۰	۵/۱۵	۷۰۲	۵/۰۴	۷۶۸
اظهار نشده	۶۹	۰/۲۴	۲۸	۰/۲۰	۴۱
بخش مرکزی	۲۹۰۲۷	۱۰۰/۰۰	۱۵۰۳۱	۱۰۰/۰۰	۱۳۹۹۶
شاغل	۱۲۰۵۶	۴۱/۵۲	۱۰۲۲۹	۶۸/۰۵	۱۸۲۷
بیکار/جویای کار/	۱۱۱۷	۳/۸۵	۱۰۲۸	۶/۸۴	۸۹
محصل	۴۲۸۲	۱۴/۷۵	۲۹۵۰	۱۹/۶۳	۱۳۳۲
خانه دار	۹۹۷۹	۳۴/۳۸	۱۰۸	۰/۷۲	۹۸۷۱
دارای درآمد بدون کار	۲۰۷	۰/۷۱	۱۱۹	۰/۷۹	۸۸
سایر	۱۳۰۰	۴/۴۸	۵۶۴	۳/۷۵	۷۳۶
اظهار نشده	۸۶	۰/۳۰	۳۳	۰/۲۲	۵۳

تقسیمات کشوری جمهوری اسلامی ایران بر مبنای سرشماری ۱۳۶۵









نقشه روشیاتی بخش قصرشیرشان کاشان از استان اصفهان (دهستان یاسر)

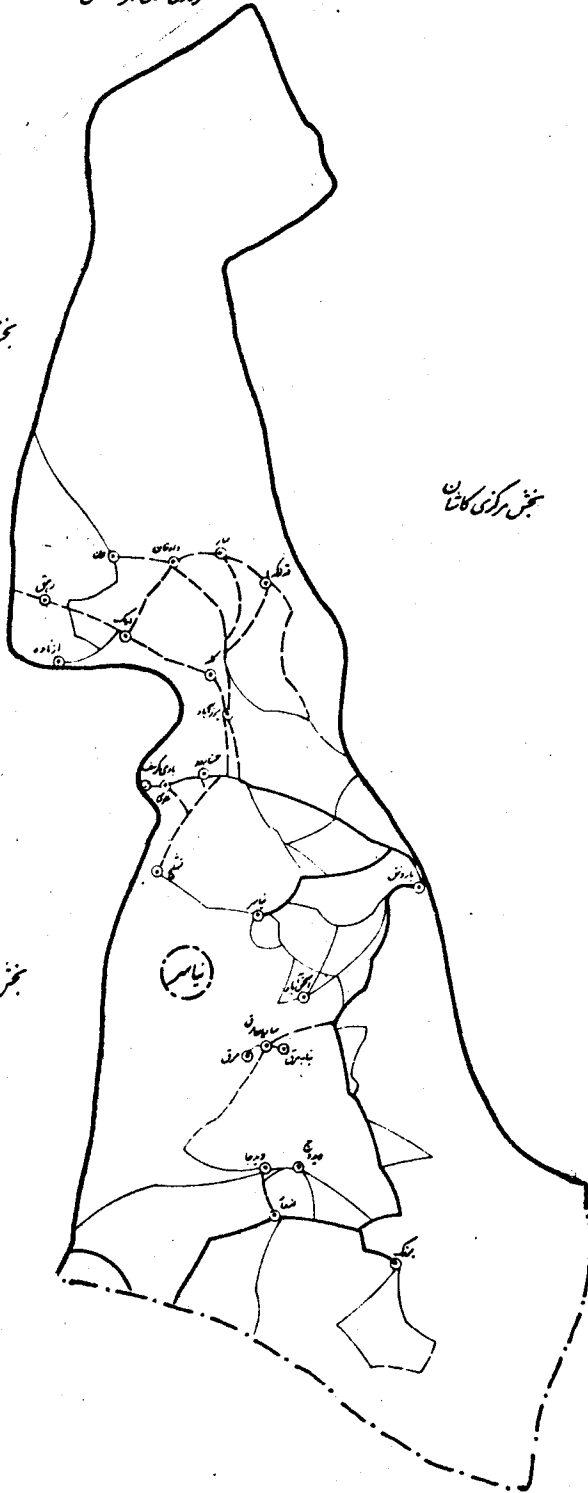

شماره عمومی همراه سال ۱۳۶۵

بخش نونخل کاشان

بخش مرکزی کاشان

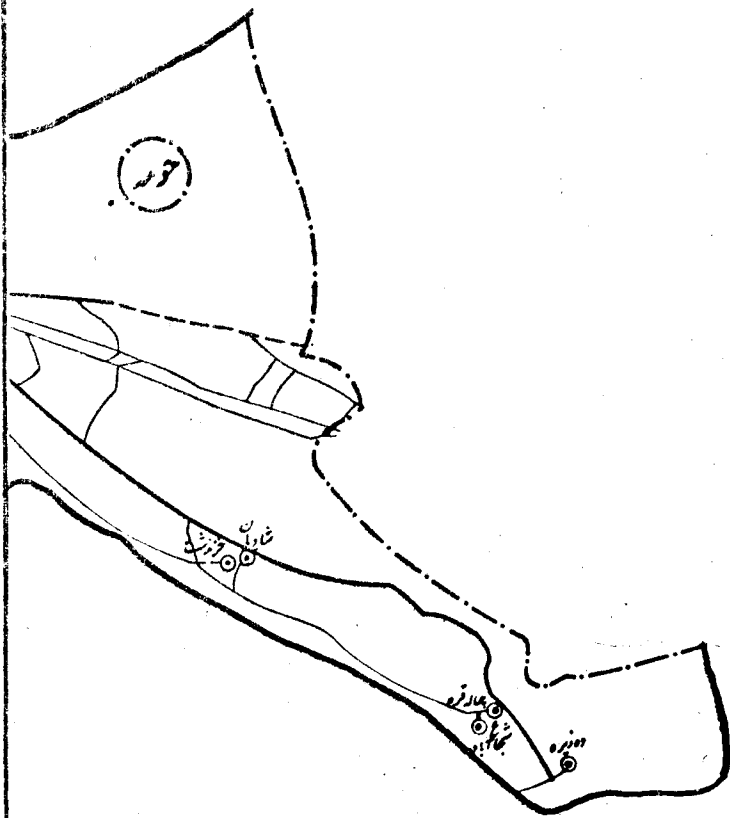
- دفارتهای موجود  
مرکز آمار ایران  
علامت
- قطعه شهری
  - آبدریاست خانوادگی بیشتر
  - جاده آسفالت
  - جاده شوسه
  - جاده خاکی (محصول)
  - جاده مالرو
  - حدود دهستان
  - مرکز کشور

بخش مرکزی دیلمان






نقشه روستایی بخش مرکزی شهرستان کاشان از استان اصفهان (دهستانهای کوسپایه و حومه)  
 سرشناری عمومی همراه سال ۱۳۶۵



دانشنامه رود  
 مرکز آمار ایران  
 علامت

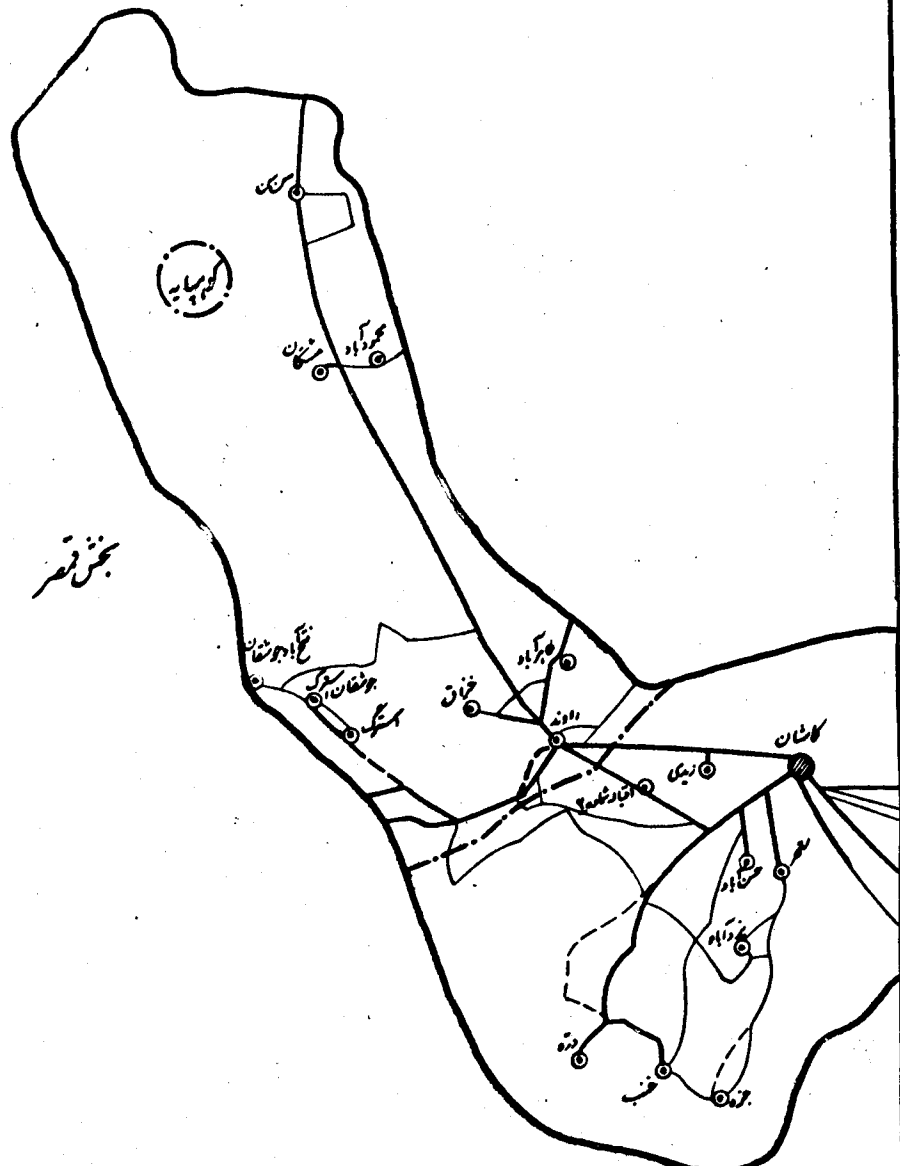
- قطب‌سری
- آبادی بیشتر از ۱۰۰ نفر
- جاده آسفالت
- جاده شوسه
- جاده خاکی (جیب‌دار)
- جاده مالرو
- صددوستان
- مرکز کشور




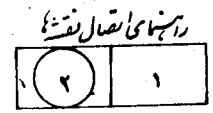
رشته‌های اتصال نقشه

۲	۱
---	---

نقشه روستایی بخش مرکزی شهرستان کاشان از استان اصفهان (در مسانای کوهپایه و حومه)  
 سرشماری عمومی همراه سال ۱۳۶۵



- فدایتی نمودار  
 مرکز آمار ایران  
 حاتم
- قطعه شهری
  - آبادی بیست خانوار بیشتر
  - جاده آسفالت
  - - - - جاده شوسه
  - جاده خاکی (میسور)
  - - - - جاده مالرو
  - حدود دهستان
  - مرکز کشور



خصوصیات اجتماعی - اقتصادی آبادیهای دارایی سکنه شهرستان کاشان

شماره ردیف آبادی	آبادی	کد آبادی	نوع راه آبادی (کد)	تعداد خانوار	کل جمعیت	جمعیت عمارت بیشتر	جمعیت باسواد	جمعیت شغل	فعالیت عمده کد دوزی						
									پرورش ماهی	پرورش زنبورسل	پرورش گاو ابریشم	پرورش گوسفند	دامداری دامپروری	باغداری	زراعت
۱	۲	۳	۴	۵	۶	۷	۸	۹	۱۰	۱۱	۱۲	۱۳	۱۴	۱۵	۱۶
بخش اران															
دهستان اران															
۱	ابشورین	۱۷۹۰۹۲	۱	۱۶۱	۲۶۲	۱۵۷	۹۲۸۱	۱۸۹۵۱	۱۷	*	*	*	*	*	*
۲	اقباله شماره ۱	۱۷۹۰۹۷	۲	۲	۲	۰	۲۸۶	۶۵۶	۱۷	*	*	*	*	*	*
۳	تقی آباد	۱۷۹۱۱۲	۲	۲	۴	۰	۶۰	۲۶۵	۱۷	*	*	*	*	*	*
۴	جعفر آباد	۱۷۹۱۱۸	۲	۲	۴	۲	۲	۲	۱۱	*	*	*	*	*	*
۵	چاه امام آباد	۱۷۹۱۲۲	۱	۲	۶	۱	۲	۲	۱۱	*	*	*	*	*	*
۶	چاه اسلامی	۱۷۹۱۲۳	۱	۱	۴	۱	۱	۲	۱۱	*	*	*	*	*	*
۷	چاه پلی آباد قریشی	۱۷۹۱۲۵	۲	۱	۸	۸	۵	۴	۱۱	*	*	*	*	*	*
۸	چاه هلک آباد	۱۷۹۱۲۶	۲	۱	۲	۰	۰	۲	۱۱	*	*	*	*	*	*
۹	ده تیار	۱۷۹۱۲۷	۲	۲	۱۶	۳	۳	۵	۱۱	*	*	*	*	*	*
۱۰	علی آباد کویر	۱۷۹۱۲۸	۱	۱۱۲	۱۰۵۵	۱۲۸	۲۲۵	۳۲۱	۱۰۹	*	*	*	*	*	*
۱۱	کدیش	۱۷۹۱۶۹	۲	۲	۶	۶	۴	۴	۱۱	*	*	*	*	*	*
۱۲	محمد آباد	۱۷۹۲۰۶	۱	۱۶۲	۶۰۳۱	۱۱۱۱	۲۷۸	۳۵۳	۱۰۹	*	*	*	*	*	*
۱۳	مزرعه اسلام آباد	۱۷۹۲۰۱	۲	۲	۱۲	۸	۲	۳	۱۱	*	*	*	*	*	*
۱۴	مزرعه ایوب آباد	۱۷۹۲۱۱	۱	۲۷۸	۱۲۳۱	۱۱۸۱	۱۸۰	۸۴۹	۱۰۹	*	*	*	*	*	*
۱۵	مزرعه ناصریه	۱۷۹۲۱۲	۱	۵	۲۴	۱۶	۱۱	۵	۱۱	*	*	*	*	*	*
۱۶	ناصر آباد	۱۷۹۲۱۳	۱	۱۱۲	۶۶۲	۲۶۵	۱۸۲	۳۳۱	۱۰۹	*	*	*	*	*	*
۱۷	نوش آباد	۱۷۹۲۳۵	۱	۱۸۰۷	۳۶۳۴	۶۸۶۶	۶۶۳	۲۷۸	۱۰۹	*	*	*	*	*	*
۱۸	بیزدل	۱۷۹۲۳۶	۱	۵۱۴	۶۲۸۱	۲۸۳۱	۶۸۶	۸۶۵	۱۰۹	*	*	*	*	*	*
بخش قمصر															
دهستان چوشقان قالی															
۱	ارنجن	۱۷۹۳۸۱	۱	۵۵	۲۶۲	۲۲۵	۹۶۵	۱۶۲	۱۱۶	*	*	*	*	*	*
۲	ازران	۱۷۹۳۸۲	۲	۶۷۲	۱۷۸۰	۱۲۱۲	۱۸۷	۷۲۳	۱۱۶	*	*	*	*	*	*
۳	استانه	۱۷۹۳۸۳	۲	۸	۳۴	۲۳	۸۱	۸	۱۱۶	*	*	*	*	*	*
۴	اشغال بیان	۱۷۹۳۸۴	۲	۱	۵	۵	۰	۱	۱۱۶	*	*	*	*	*	*
۵	الزنگ	۱۷۹۳۸۵	۲	۷۲	۲۵۱	۱۰۱	۶۵	۷۲	۱۰۹	*	*	*	*	*	*
۶	بارتند	۱۷۹۳۸۶	۲	۴	۱۷	۱۷	۹	۶	۱۱۶	*	*	*	*	*	*
۷	بدشاهه	۱۷۹۳۸۷	۲	۴	۶۲	۲۲	۱۳	۷	۱۱۶	*	*	*	*	*	*
۸	بوئن	۱۷۹۳۸۸	۲	۲	۱۵	۱۲	۵	۲	۱۱۶	*	*	*	*	*	*
۹	پشتکدار	۱۷۹۴۰۰	۲	۴	۲۰	۱۸	۱۱	۴	۱۱۶	*	*	*	*	*	*
۱۰	پنداس	۱۷۹۴۰۱	۱	۱۰۵	۴۶۶	۳۶۵	۲۳۲	۱۶۵	۱۰۹	*	*	*	*	*	*
۱۱	تجره	۱۷۹۴۰۵	۱	۱۱۱	۷۲۳	۳۷۱	۱۲۱	۳۸۱	۱۰۹	*	*	*	*	*	*
۱۲	چوشقان قالی	۱۷۹۴۱۰	۶	۹۸۱	۳۶۳۴	۳۹۳۴	۲۴۴۲	۱۵۸۰	۱۰۹	*	*	*	*	*	*
۱۳	چشمه بقله	۱۷۹۴۱۴	۲	۷	۲۸	۳۴	۴	۸	۱۰۹	*	*	*	*	*	*
۱۴	چوگان	۱۷۹۴۲۴	۲	۶۶	۳۳۱	۶۷۱	۱۵۰	۱۰۱	۱۰۹	*	*	*	*	*	*
۱۵	درخنده قهرود	۱۷۹۴۳۲	۲	۲	۱۵	۱۵	۸	۶	۱۰۹	*	*	*	*	*	*
۱۶	هر افته	۱۷۹۴۳۳	۲	۸	۴۶	۲۷	۱۴	۸	۱۰۹	*	*	*	*	*	*
۱۷	شهر کس و حدت	۱۷۹۴۳۴	۱	۱۰	۲۳	۲۱	۱۲	۱۵	۱۰۹	*	*	*	*	*	*
۱۸	عماد الدین	۱۷۹۴۳۵	۲	۴	۴	۴	۲	۲	۱۰۹	*	*	*	*	*	*
۱۹	قاسم آباد	۱۷۹۴۳۶	۲	۲	۱۰	۷	۳	۲	۱۰۹	*	*	*	*	*	*
۲۰	کاسو	۱۷۹۴۳۹	۲	۴۶	۱۸۷۵	۳۰۴	۷۷۷	۵۸۳	۱۰۹	*	*	*	*	*	*
۲۱	کرمویلا	۱۷۹۴۶۲	۲	۸	۲۶	۲۵	۱۰	۸	۱۰۹	*	*	*	*	*	*
۲۲	کرمویلا	۱۷۹۴۶۳	۲	۱۰	۵۰	۴۷	۲۱	۱۱	۱۰۹	*	*	*	*	*	*
۲۳	کلوخ پاشین	۱۷۹۴۶۵	۲	۱۶	۶۶	۵۹	۳۴	۱۸	۱۰۹	*	*	*	*	*	*

کد نوع راه آبادی: ۱ جاده اسفالت، ۲ جاده خاکی، ۳ مارو، ۴ سایر (اینگاه راه آهن یا راه آبی)، ۵ نامشخص

تعداد گاو و گوساله	تعداد گوسفند و بز	تعمیرگاه شین آلات کش درزی	فروشگاه تعاونی	دسترسی به وسیله نقلیه عمومی در بزرگراه	تعمیرگاه	دسترسی به روزنامه و مجله در آبادی	صدوق پست	بیمار و مامای در دستبازی	داپزشک تشخیصی و درمانی	پزشک	خانه بهداشت	مرکز بهداشتی درمانی	حمام	سورخیا و صنعت سواد آموزی	مدرسه راهنمایی	دبستان	برنج	آب لوله کشی	پایگاه خدمات بیهوش	مرکز خدمات در دستبازی	دفتر بهداشت سازندگی	شورای اسلامی در دستبازی	امکان زندگی مسلمانان	بسیج مذهبی مسلمانان	شماره در دفتر آبادی	
۴۲	۴۱	۴۰	۳۹	۳۸	۳۷	۳۶	۳۵	۳۴	۳۳	۳۲	۳۱	۳۰	۲۹	۲۸	۲۷	۲۶	۲۵	۲۴	۲۳	۲۲	۲۱	۲۰	۱۹	۱۸	۱۷	
۲۹۴۵	۲۲۰۰۸	۰	۶	۶	۲	۲	۶	۵	۲	۲	۲	۲	۷	۶	۵	۶	۶	۸	۴	۰	۰	۶	۱۸	۶	۱	
۲۹۴۵	۲۲۰۰۸	۰	۶	۶	۲	۲	۶	۵	۲	۲	۲	۲	۷	۶	۵	۶	۶	۸	۴	۰	۰	۶	۱۸	۶	۱	
۱۰۰	۲۰۰۰	*	*	*	*	*	*	*	*	*	*	*	*	*	*	*	*	*	*	*	*	*	*	*	*	۲
۰	۲۰۰	*	*	*	*	*	*	*	*	*	*	*	*	*	*	*	*	*	*	*	*	*	*	*	*	۲
۱۵	۱۰۰۰	*	*	*	*	*	*	*	*	*	*	*	*	*	*	*	*	*	*	*	*	*	*	*	*	۳
۰	۰	*	*	*	*	*	*	*	*	*	*	*	*	*	*	*	*	*	*	*	*	*	*	*	*	۴
۵۰	۲۲	*	*	*	*	*	*	*	*	*	*	*	*	*	*	*	*	*	*	*	*	*	*	*	*	۵
۰	۰	*	*	*	*	*	*	*	*	*	*	*	*	*	*	*	*	*	*	*	*	*	*	*	*	۶
۲	۶	*	*	*	*	*	*	*	*	*	*	*	*	*	*	*	*	*	*	*	*	*	*	*	*	۷
۱	۱۴۰	*	*	*	*	*	*	*	*	*	*	*	*	*	*	*	*	*	*	*	*	*	*	*	*	۸
۵	۳۰	*	*	*	*	*	*	*	*	*	*	*	*	*	*	*	*	*	*	*	*	*	*	*	*	۹
۲۰	۱۰۰۰	*	*	*	*	*	*	*	*	*	*	*	*	*	*	*	*	*	*	*	*	*	*	*	*	۱۰
۲	۲۰۱	*	*	*	*	*	*	*	*	*	*	*	*	*	*	*	*	*	*	*	*	*	*	*	*	۱۱
۲۰	۳۰۰	*	*	*	*	*	*	*	*	*	*	*	*	*	*	*	*	*	*	*	*	*	*	*	*	۱۲
۳۰	- ۳۱	*	*	*	*	*	*	*	*	*	*	*	*	*	*	*	*	*	*	*	*	*	*	*	*	۱۳
۲۰۰	۳۲۴	*	*	*	*	*	*	*	*	*	*	*	*	*	*	*	*	*	*	*	*	*	*	*	*	۱۴
۰	۱۱۰	*	*	*	*	*	*	*	*	*	*	*	*	*	*	*	*	*	*	*	*	*	*	*	*	۱۵
۲۰۰	۴۰۰۰	*	*	*	*	*	*	*	*	*	*	*	*	*	*	*	*	*	*	*	*	*	*	*	*	۱۶
۲۲۰۰	۲۲۵۰۰	*	*	*	*	*	*	*	*	*	*	*	*	*	*	*	*	*	*	*	*	*	*	*	*	۱۷
۵۰	۲۳۰	*	*	*	*	*	*	*	*	*	*	*	*	*	*	*	*	*	*	*	*	*	*	*	*	۱۸
۹۸۰۱	۹۸۴۷۲	۰	۳۷	۴۶	۱۱	۲	۲۰	۱۱	۸	۱۹	۱۶	۱۶	۱۶	۲۲	۶۱	۸۳	۱۶	۴۰	۱۰	۱	۲	۱۳	۲۲	۶	۱	
۰۵۸۵	۲۱۶۳۶	۰	۷	۳۱	۲	۰	۳	۲	۱	۶	۲	۳	۱۶	۳	۵	۱۰	۶	۶	۲	۰	۱	۷	۳۲	۶	۲	
۱۱۰	۲۵۰۰	*	*	*	*	*	*	*	*	*	*	*	*	*	*	*	*	*	*	*	*	*	*	*	*	۳
۰۰۳	۲۱۰۰	*	*	*	*	*	*	*	*	*	*	*	*	*	*	*	*	*	*	*	*	*	*	*	*	۴
۰	۱۰۰	*	*	*	*	*	*	*	*	*	*	*	*	*	*	*	*	*	*	*	*	*	*	*	*	۵
۳	۷۰	*	*	*	*	*	*	*	*	*	*	*	*	*	*	*	*	*	*	*	*	*	*	*	*	۶
۸۰	۶۵۰	*	*	*	*	*	*	*	*	*	*	*	*	*	*	*	*	*	*	*	*	*	*	*	*	۷
۱۵	۲۰۰	*	*	*	*	*	*	*	*	*	*	*	*	*	*	*	*	*	*	*	*	*	*	*	*	۸
۱۶	۱۰۰	*	*	*	*	*	*	*	*	*	*	*	*	*	*	*	*	*	*	*	*	*	*	*	*	۹
۶	۲	*	*	*	*	*	*	*	*	*	*	*	*	*	*	*	*	*	*	*	*	*	*	*	*	۱۰
۶	۳۰	*	*	*	*	*	*	*	*	*	*	*	*	*	*	*	*	*	*	*	*	*	*	*	*	۱۱
۱۰۰	۱۸۰۰	*	*	*	*	*	*	*	*	*	*	*	*	*	*	*	*	*	*	*	*	*	*	*	*	۱۲
۱۰۰	۲۴۰۰	*	*	*	*	*	*	*	*	*	*	*	*	*	*	*	*	*	*	*	*	*	*	*	*	۱۳
۱۲۰۰	۲۱۰۰۰	*	*	*	*	*	*	*	*	*	*	*	*	*	*	*	*	*	*	*	*	*	*	*	*	۱۴
۷	۱۵۰	*	*	*	*	*	*	*	*	*	*	*	*	*	*	*	*	*	*	*	*	*	*	*	*	۱۵
۴۰۰	۱۰۰۰	*	*	*	*	*	*	*	*	*	*	*	*	*	*	*	*	*	*	*	*	*	*	*	*	۱۶
۴	۱۲۴	*	*	*	*	*	*	*	*	*	*	*	*	*	*	*	*	*	*	*	*	*	*	*	*	۱۷
۵۰	۶۰۰	*	*	*	*	*	*	*	*	*	*	*	*	*	*	*	*	*	*	*	*	*	*	*	*	۱۸
۰	۰	*	*	*	*	*	*	*	*	*	*	*	*	*	*	*	*	*	*	*	*	*	*	*	*	۱۹
۴	۵۰	*	*	*	*	*	*	*	*	*	*	*	*	*	*	*	*	*	*	*	*	*	*	*	*	۲۰
۲	۰	*	*	*	*	*	*	*	*	*	*	*	*	*	*	*	*	*	*	*	*	*	*	*	*	۲۱
۱۵۰۰	۴۰۰۰	*	*	*	*	*	*	*	*	*	*	*	*	*	*	*	*	*	*	*	*	*	*	*	*	۲۲
۱۲	۴۵۰	*	*	*	*	*	*	*	*	*	*	*	*	*	*	*	*	*	*	*	*	*	*	*	*	۲۳
۳۰	۲۷۰	*	*	*	*	*	*	*	*	*	*	*	*	*	*	*	*	*	*	*	*	*	*	*	*	۲۴
۴۰	۲۱۰	*	*	*	*	*	*	*	*	*	*	*	*	*	*	*	*	*	*	*	*	*	*	*	*	۲۵



خصوصیات اجتماعی - اقتصادی آبادیهای سکنه شهرستان گachsaran

شماره ردیف آبادی	آبادی	کده آبادی	تعداد خانوار	کل جمعیت	جمعیت عماله بیشتر	جمعیت باسواد	جمعیت ناخواند	فعالیت کشاورزی							
								زراعت	باغداری	دامداری دامپروری	پرورش طیور	پرورش گاو ابریشم	پرورش بز و گوسفند	پرورش ماهی	
۱	۲	۳	۴	۵	۶	۷	۸	۹	۱۰	۱۱	۱۲	۱۳	۱۴	۱۵	۱۶
۲۴	لاابیر	۱۷۹۶۷۲	۲	۱۵	۱۵	۴	۵								
۲۵	محمدی	۱۷۹۶۸۱	۲	۴	۴	۲	۱								
۲۶	مزرعه حاجی	۱۷۹۶۸۵	۲	۶	۴	۱	۳								
۲۷	مزرعه همز اوه	۱۷۹۶۸۶	۲	۸	۸	۶	۵								
۲۸	معدن سنگ همز اوه	۱۷۹۶۹۰	۲	۲	۲	۱	۲								
۲۹	توروز	۱۷۹۶۹۷	۲	۱۰	۹	۴	۲								
۳۰	توقابیه بیلا	۱۷۹۶۹۸	۲	۱۹	۱۷	۸	۸								
۳۱	توقابیه پاکین	۱۷۹۶۹۹	۲	۱۰	۸	۲	۲								
۳۲	واهر	۱۷۹۷۰۱	۲	۲	۲	۲	۲								
۳۳	ورکان	۱۷۹۷۰۲	۱	۱۰۹۳	۸۵۹	۵۶۱	۲۹۷								
دهستان قهرود															
۱	ادواتی	۱۷۹۶۶۴	۲	۴	۴	۳	۴	۱۲۵۸	۲۰	۲۲	۱۷	۲			
۲	افکنده	۱۷۹۶۶۵	۲	۸	۶	۳	۴	۳۳۱							
۳	اوبار	۱۷۹۶۶۶	۲	۱۳	۱۱	۶	۵								
۴	تتماج	۱۷۹۶۶۵	۲	۱۱۲	۱۰۷	۳۰	۵۹								
۵	چمبرک	۱۷۹۶۶۰	۲	۱۱	۱۱	۶	۴								
۶	جوبستان	۱۷۹۶۶۱	۲	۱۰۱	۹۳	۱۷۱	۱۱۱								
۷	چق	۱۷۹۶۶۲	۲	۵۵	۴۷	۱۱	۱۸								
۸	چاه دغال	۱۷۹۶۶۱	۲	۱	۱	۰	۱								
۹	حمتگان	۱۷۹۶۶۱	۲	۲	۲	۰	۱								
۱۰	حسین آباد	۱۷۹۶۶۲	۲	۱۰۳	۸۰	۵۲	۲۶								
۱۱	دارمندی	۱۷۹۶۶۱	۲	۱۰۳	۹۲	۴۸	۳۵								
۱۲	زنجان بزرگ	۱۷۹۶۶۲	۲	۷۷	۷۰	۳۲	۳۲								
۱۳	زین آباد	۱۷۹۶۶۳	۲	۷	۷	۳	۵								
۱۴	قزان	۱۷۹۶۶۴	۲	۸۸	۳۶	۲۰	۳۲								
۱۵	قهرود	۱۷۹۶۶۱	۲	۱۲۵	۱۰۶	۶۱	۶۳								
۱۶	کارخانه فلاکتوری	۱۷۹۶۶۱	۱	۴	۳	۲	۱								
۱۷	لولوه	۱۷۹۶۶۱	۲	۹	۸	۶	۵								
۱۸	لیماره	۱۷۹۶۶۲	۲	۷	۷	۳	۳								
۱۹	لاچناره	۱۷۹۶۶۲	۲	۳	۲	۱	۱								
۲۰	مانگان	۱۷۹۶۷۰	۳	۹۷	۹۶	۷۲	۳۴								
۲۱	مرغ کتمان	۱۷۹۶۷۰	۱	۲۲	۲۲	۱۳	۲۲								
۲۲	مزرعه صادات	۱۷۹۶۷۰	۲	۲	۲	۲	۲								
۲۳	مسلم آباد	۱۷۹۶۷۱	۲	۱۵	۱۵	۳۷	۲۱								
۲۴	نهر آباد چیرویه	۱۷۹۶۷۱	۲	۵۹	۵۱	۱۱۴	۷۲								
۲۵	هری	۱۷۹۶۷۲	۲	۲	۲	۰	۲								
دهستان نیماز															
۱	ارمک	۱۷۹۶۸۲	۲	۱۶۶	۱۵۱	۲۹۹	۱۷۸								
۲	ازشاور	۱۷۹۶۸۲	۲	۱۱۲	۳۶	۱۸۴	۱۰۹								
۳	ازشاور رود	۱۷۹۶۸۲	۲	۲	۳	۳	۰								
۴	ازوار	۱۷۹۶۸۲	۱	۲۳۶	۱۱۲۹	۸۹۰	۳۳۸								
۵	احمد آباد	۱۷۹۶۸۳	۲	۱۲۵	۵۱۴	۴۱۲	۱۴۰								
۶	امیر آباد	۱۷۹۶۸۳	۲	۹	۸	۱	۵								
۷	باروتق	۱۷۹۶۸۳	۱	۴۲	۱۸۱	۱۰۰	۲۵								

کد نوع راه آبادی: ۱. جاده اسفالت، ۲. جاده شوره، ۳. جاده خاکی، ۴. مارو، ۵. سایر (اینگاه راه آهین یا راه آبی)، ۵. نامشخص

شماره ردیف ادوی	۱۷	۱۸	۱۹	۲۰	۲۱	۲۲	۲۳	۲۴	۲۵	۲۶	۲۷	۲۸	۲۹	۳۰	۳۱	۳۲	۳۳	۳۴	۳۵	۳۶	۳۷	۳۸	۳۹	۴۰	۴۱	۴۲		
تعداد گاو و گوساله	۲۴	۲۵	۲۶	۲۷	۲۸	۲۹	۳۰	۳۱	۳۲	۳۳	۳۴	۳۵	۳۶	۳۷	۳۸	۳۹	۴۰	۴۱	۴۲	۴۳	۴۴	۴۵	۴۶	۴۷	۴۸	۴۹	۵۰	
تعداد گوسفند و بز	۲۵	۲۶	۲۷	۲۸	۲۹	۳۰	۳۱	۳۲	۳۳	۳۴	۳۵	۳۶	۳۷	۳۸	۳۹	۴۰	۴۱	۴۲	۴۳	۴۴	۴۵	۴۶	۴۷	۴۸	۴۹	۵۰	۵۱	
تعمیرگاه ماشین آلات کشاورزی	۲۶	۲۷	۲۸	۲۹	۳۰	۳۱	۳۲	۳۳	۳۴	۳۵	۳۶	۳۷	۳۸	۳۹	۴۰	۴۱	۴۲	۴۳	۴۴	۴۵	۴۶	۴۷	۴۸	۴۹	۵۰	۵۱	۵۲	
فروشگاه تعاونی	۲۷	۲۸	۲۹	۳۰	۳۱	۳۲	۳۳	۳۴	۳۵	۳۶	۳۷	۳۸	۳۹	۴۰	۴۱	۴۲	۴۳	۴۴	۴۵	۴۶	۴۷	۴۸	۴۹	۵۰	۵۱	۵۲	۵۳	
دستری بوسیله تعمیراتی بارها	۲۸	۲۹	۳۰	۳۱	۳۲	۳۳	۳۴	۳۵	۳۶	۳۷	۳۸	۳۹	۴۰	۴۱	۴۲	۴۳	۴۴	۴۵	۴۶	۴۷	۴۸	۴۹	۵۰	۵۱	۵۲	۵۳	۵۴	
معلمین	۲۹	۳۰	۳۱	۳۲	۳۳	۳۴	۳۵	۳۶	۳۷	۳۸	۳۹	۴۰	۴۱	۴۲	۴۳	۴۴	۴۵	۴۶	۴۷	۴۸	۴۹	۵۰	۵۱	۵۲	۵۳	۵۴	۵۵	۵۶
دستری پرورانه پرورش بارها	۳۰	۳۱	۳۲	۳۳	۳۴	۳۵	۳۶	۳۷	۳۸	۳۹	۴۰	۴۱	۴۲	۴۳	۴۴	۴۵	۴۶	۴۷	۴۸	۴۹	۵۰	۵۱	۵۲	۵۳	۵۴	۵۵	۵۶	۵۷
صندوق پست	۳۱	۳۲	۳۳	۳۴	۳۵	۳۶	۳۷	۳۸	۳۹	۴۰	۴۱	۴۲	۴۳	۴۴	۴۵	۴۶	۴۷	۴۸	۴۹	۵۰	۵۱	۵۲	۵۳	۵۴	۵۵	۵۶	۵۷	۵۸
بیمار و مامای روستایی	۳۲	۳۳	۳۴	۳۵	۳۶	۳۷	۳۸	۳۹	۴۰	۴۱	۴۲	۴۳	۴۴	۴۵	۴۶	۴۷	۴۸	۴۹	۵۰	۵۱	۵۲	۵۳	۵۴	۵۵	۵۶	۵۷	۵۸	۵۹
داپزشک نخبین داپزشکی	۳۳	۳۴	۳۵	۳۶	۳۷	۳۸	۳۹	۴۰	۴۱	۴۲	۴۳	۴۴	۴۵	۴۶	۴۷	۴۸	۴۹	۵۰	۵۱	۵۲	۵۳	۵۴	۵۵	۵۶	۵۷	۵۸	۵۹	۶۰
پزشک	۳۴	۳۵	۳۶	۳۷	۳۸	۳۹	۴۰	۴۱	۴۲	۴۳	۴۴	۴۵	۴۶	۴۷	۴۸	۴۹	۵۰	۵۱	۵۲	۵۳	۵۴	۵۵	۵۶	۵۷	۵۸	۵۹	۶۰	۶۱
خانه بهداشت	۳۵	۳۶	۳۷	۳۸	۳۹	۴۰	۴۱	۴۲	۴۳	۴۴	۴۵	۴۶	۴۷	۴۸	۴۹	۵۰	۵۱	۵۲	۵۳	۵۴	۵۵	۵۶	۵۷	۵۸	۵۹	۶۰	۶۱	۶۲
مرکز بهداشتی درمانی	۳۶	۳۷	۳۸	۳۹	۴۰	۴۱	۴۲	۴۳	۴۴	۴۵	۴۶	۴۷	۴۸	۴۹	۵۰	۵۱	۵۲	۵۳	۵۴	۵۵	۵۶	۵۷	۵۸	۵۹	۶۰	۶۱	۶۲	۶۳
حمام	۳۷	۳۸	۳۹	۴۰	۴۱	۴۲	۴۳	۴۴	۴۵	۴۶	۴۷	۴۸	۴۹	۵۰	۵۱	۵۲	۵۳	۵۴	۵۵	۵۶	۵۷	۵۸	۵۹	۶۰	۶۱	۶۲	۶۳	۶۴
آموزش تخصصی پرورش گاو	۳۸	۳۹	۴۰	۴۱	۴۲	۴۳	۴۴	۴۵	۴۶	۴۷	۴۸	۴۹	۵۰	۵۱	۵۲	۵۳	۵۴	۵۵	۵۶	۵۷	۵۸	۵۹	۶۰	۶۱	۶۲	۶۳	۶۴	۶۵
مدرسه راهنمایی	۳۹	۴۰	۴۱	۴۲	۴۳	۴۴	۴۵	۴۶	۴۷	۴۸	۴۹	۵۰	۵۱	۵۲	۵۳	۵۴	۵۵	۵۶	۵۷	۵۸	۵۹	۶۰	۶۱	۶۲	۶۳	۶۴	۶۵	۶۶
دبستان	۴۰	۴۱	۴۲	۴۳	۴۴	۴۵	۴۶	۴۷	۴۸	۴۹	۵۰	۵۱	۵۲	۵۳	۵۴	۵۵	۵۶	۵۷	۵۸	۵۹	۶۰	۶۱	۶۲	۶۳	۶۴	۶۵	۶۶	۶۷
برق	۴۱	۴۲	۴۳	۴۴	۴۵	۴۶	۴۷	۴۸	۴۹	۵۰	۵۱	۵۲	۵۳	۵۴	۵۵	۵۶	۵۷	۵۸	۵۹	۶۰	۶۱	۶۲	۶۳	۶۴	۶۵	۶۶	۶۷	۶۸
آب لوله کشی	۴۲	۴۳	۴۴	۴۵	۴۶	۴۷	۴۸	۴۹	۵۰	۵۱	۵۲	۵۳	۵۴	۵۵	۵۶	۵۷	۵۸	۵۹	۶۰	۶۱	۶۲	۶۳	۶۴	۶۵	۶۶	۶۷	۶۸	۶۹
پایگاه بهداشت بیج	۴۳	۴۴	۴۵	۴۶	۴۷	۴۸	۴۹	۵۰	۵۱	۵۲	۵۳	۵۴	۵۵	۵۶	۵۷	۵۸	۵۹	۶۰	۶۱	۶۲	۶۳	۶۴	۶۵	۶۶	۶۷	۶۸	۶۹	۷۰
مرکز خدمات روستایی	۴۴	۴۵	۴۶	۴۷	۴۸	۴۹	۵۰	۵۱	۵۲	۵۳	۵۴	۵۵	۵۶	۵۷	۵۸	۵۹	۶۰	۶۱	۶۲	۶۳	۶۴	۶۵	۶۶	۶۷	۶۸	۶۹	۷۰	۷۱
دفتر بهداشت سازمان	۴۵	۴۶	۴۷	۴۸	۴۹	۵۰	۵۱	۵۲	۵۳	۵۴	۵۵	۵۶	۵۷	۵۸	۵۹	۶۰	۶۱	۶۲	۶۳	۶۴	۶۵	۶۶	۶۷	۶۸	۶۹	۷۰	۷۱	۷۲
شورای اسلامی روستایی	۴۶	۴۷	۴۸	۴۹	۵۰	۵۱	۵۲	۵۳	۵۴	۵۵	۵۶	۵۷	۵۸	۵۹	۶۰	۶۱	۶۲	۶۳	۶۴	۶۵	۶۶	۶۷	۶۸	۶۹	۷۰	۷۱	۷۲	۷۳
اماکن مذهبی مسلمانان	۴۷	۴۸	۴۹	۵۰	۵۱	۵۲	۵۳	۵۴	۵۵	۵۶	۵۷	۵۸	۵۹	۶۰	۶۱	۶۲	۶۳	۶۴	۶۵	۶۶	۶۷	۶۸	۶۹	۷۰	۷۱	۷۲	۷۳	۷۴
میخ مذهبی مسلمانان	۴۸	۴۹	۵۰	۵۱	۵۲	۵۳	۵۴	۵۵	۵۶	۵۷	۵۸	۵۹	۶۰	۶۱	۶۲	۶۳	۶۴	۶۵	۶۶	۶۷	۶۸	۶۹	۷۰	۷۱	۷۲	۷۳	۷۴	۷۵
تعمیرات آب و برق	۴۹	۵۰	۵۱	۵۲	۵۳	۵۴	۵۵	۵۶	۵۷	۵۸	۵۹	۶۰	۶۱	۶۲	۶۳	۶۴	۶۵	۶۶	۶۷	۶۸	۶۹	۷۰	۷۱	۷۲	۷۳	۷۴	۷۵	۷۶

شماره دفتر آبادي	آبادي	کد آبادي	نوع راه آبادي (کد)	تعداد خانوار	کل جمعيت	جمعيت عساکر و بيشتر	جمعيت باسواد	جمعيت شغل	فعاليت کشاورزي						
									زراعت	باغداری	دامداری دامپروری	پرورش طیور	پرورش گاو و گاو شیری	پرورش ماهی	
۱	۲	۳	۴	۵	۶	۷	۸	۹	۱۰	۱۱	۱۲	۱۳	۱۴	۱۵	۱۶
۸	باري کرم سفيد	۱۷۹۸۳۷	۱	۱۲۲	۴۸۶	۴۰۱	۲۴۱	۱۴۲	*	*	*	*	*	*	*
۹	برز آباد	۱۷۹۸۴۱	۲	۲۰	۱۹۱	۱۴۱	۱۰۳	۴۰	*	*	*	*	*	*	*
۱۰	برزک م	۱۷۹۸۴۲	۱	۹۱۰	۴۱۳	۳۳۷	۲۱۵	۱۵۵	*	*	*	*	*	*	*
۱۱	بله لاه	۱۷۹۸۴۶	۲	۲	۱۵	۱۱	۶	۲	*	*	*	*	*	*	*
۱۲	بشنايه مرق	۱۷۹۸۴۷	۲	۲۶	۱۰۰	۸۵	۵۳	۳۲	*	*	*	*	*	*	*
۱۳	بيچاره بزرگ	۱۷۹۸۴۸	۲	۱	۲	۲	۱	۲	*	*	*	*	*	*	*
۱۴	پير يون	۱۸۰۰۲۲	۲	۲	۷	۷	۱	۴	*	*	*	*	*	*	*
۱۵	تجره	۱۷۹۸۵۲	۲	۱۵	۵۰	۴۲	۲۶	۱۵	*	*	*	*	*	*	*
۱۶	توتنزار	۱۷۹۸۵۵	۲	۲	۴	۴	۲	۴	*	*	*	*	*	*	*
۱۷	چنار	۱۷۹۸۲۶	۱	۱۷	۸۰	۵۲	۲۹	۱۶	*	*	*	*	*	*	*
۱۸	حماميه	۱۷۹۸۶۶	۲	۸	۳۳	۲۰	۱۳	۱۲	*	*	*	*	*	*	*
۱۹	دمن آباد	۱۷۹۸۶۵	۲	۱	۹	۷	۶	۱	*	*	*	*	*	*	*
۲۰	دستارود	۱۷۹۸۶۶	۱	۱۸۶	۹۰۵	۶۲۷	۳۷۱	۲۸۱	*	*	*	*	*	*	*
۲۱	خاتون آباد	۱۷۹۸۶۷	۲	۱۱	۴۹	۴۳	۱۷	۲۱	*	*	*	*	*	*	*
۲۲	خنچه	۱۷۹۸۶۸	۱	۲۱	۷۴	۳۴	۲۲	۲۱	*	*	*	*	*	*	*
۲۳	دوک	۱۷۹۸۶۹	۲	۲	۱۰	۹	۸	۵	*	*	*	*	*	*	*
۲۴	دولت آباد	۱۷۹۸۷۱	۱	۱۱	۲۵	۲۴	۱۸	۳۱	*	*	*	*	*	*	*
۲۵	روغبروان	۱۷۹۸۷۲	۲	۱	۱	۱	۰	۱	*	*	*	*	*	*	*
۲۶	روبيده	۱۷۹۸۷۳	۲	۷	۲۵	۲۱	۱۴	۸	*	*	*	*	*	*	*
۲۷	رق	۱۷۹۸۷۴	۲	۳۶۲	۱۵۱۹	۱۱۶۱	۳۳۷	۵۳۵	*	*	*	*	*	*	*
۲۸	ساديان مرق	۱۷۹۸۷۵	۲	۱۸	۲۳۲	۱۷۲	۱۵۱	۶۷	*	*	*	*	*	*	*
۲۹	سار	۱۷۹۸۷۶	۲	۱۱۰	۷۴۳	۱۷۲	۲۰۳	۱۳۶	*	*	*	*	*	*	*
۳۰	سعد آباد	۱۸۰۰۲۰	۱	۴	۳۱	۲۱	۴	۶	*	*	*	*	*	*	*
۳۱	ملذکبه	۱۷۹۸۷۷	۲	۴	۹	۹	۳	۴	*	*	*	*	*	*	*
۳۲	ملذنو	۱۷۹۸۷۸	۲	۵	۷۲	۵۲	۱۵	۳۱	*	*	*	*	*	*	*
۳۳	مليم آباد	۱۷۹۸۷۹	۲	۱	۵	۲	۰	۱	*	*	*	*	*	*	*
۳۴	منجده	۱۷۹۸۸۰	۲	۱	۴	۴	۲	۱	*	*	*	*	*	*	*
۳۵	سورک آباد	۱۷۹۸۸۱	۲	۳	۱۲	۹	۱	۴	*	*	*	*	*	*	*
۳۶	ميفل آباد	۱۷۹۸۸۲	۱	۷	۲۹	۲۲	۱۳	۹	*	*	*	*	*	*	*
۳۷	خریفت آباد علیا	۱۷۹۸۸۳	۲	۲	۲۱	۷	۵	۲	*	*	*	*	*	*	*
۳۸	مور آباد	۱۷۹۸۸۴	۲	۱۴	۴۰	۳۵	۲۴	۱۶	*	*	*	*	*	*	*
۳۹	علوی	۱۷۹۸۸۵	۲	۱۶۸	۸۰۵	۳۵۶	۲۶۲	۱۳۲	*	*	*	*	*	*	*
۴۰	علی آباد علوی	۱۷۹۸۸۶	۱	۱۷	۵۷	۳۶	۲۳	۱۲	*	*	*	*	*	*	*
۴۱	فرح آباد	۱۷۹۸۸۷	۲	۶	۲۲	۲۵	۱۱	۷	*	*	*	*	*	*	*
۴۲	قه	۱۷۹۸۸۸	۲	۱۸	۳۲۱	۳۳۵	۱۲۰	۲۹	*	*	*	*	*	*	*
۴۳	کله	۱۷۹۸۸۹	۲	۱۴۱	۷۳۵	۳۴۳	۲۸۷	۱۵۱	*	*	*	*	*	*	*
۴۴	کوه منج	۱۷۹۸۹۰	۲	۱۲	۶۵	۴۸	۲۵	۱۵	*	*	*	*	*	*	*
۴۵	گاو سار	۱۷۹۸۹۱	۲	۴	۴	۴	۰	۲	*	*	*	*	*	*	*
۴۶	خرقان حاجی اسماعیل	۱۷۹۸۹۲	۲	۹	۴۹	۳۹	۲۷	۱۵	*	*	*	*	*	*	*
۴۷	خرقان مفلح	۱۷۹۸۹۳	۲	۴	۲۳	۱۷	۱۲	۱۰	*	*	*	*	*	*	*
۴۸	گنداب	۱۷۹۸۹۴	۲	۱	۱	۱	۱	۱	*	*	*	*	*	*	*
۴۹	لاهمپا	۱۷۹۸۹۵	۲	۱	۱	۱	۱	۰	*	*	*	*	*	*	*
۵۰	محمود آباد	۱۷۹۸۹۶	۱	۵	۱۶	۹	۳	۶	*	*	*	*	*	*	*
۵۱	مرق	۱۷۹۸۹۷	۲	۵۰۰	۲۰۵۳	۱۶۵۱	۹۷۷	۱۳۴	*	*	*	*	*	*	*
۵۲	مزرعه اقا	۱۷۹۸۹۸	۲	۱	۲	۲	۱	۱	*	*	*	*	*	*	*

نوع راه آبادي: ۱. جاده اسفالت، ۲. جاده شوسه، ۳. جاده خاکی، ۴. مارو، ۵. ساير (ايستگاه راه آهن، بارگاه آبي، ۵۱. نامشخص)

شماره ردیف آردی	۱۷	۱۸	۱۹	۲۰	۲۱	۲۲	۲۳	۲۴	۲۵	۲۶	۲۷	۲۸	۲۹	۳۰	۳۱	۳۲	۳۳	۳۴	۳۵	۳۶	۳۷	۳۸	۳۹	۴۰	۴۱	۴۲	۴۳	۴۴	۴۵	۴۶	۴۷	۴۸	۴۹	۵۰	۵۱	۵۲											
شماره ردیف آردی																																															
بنج خبثی سلمانیان	*	*	*	*	*	*	*	*	*	*	*	*	*	*	*	*	*	*	*	*	*	*	*	*	*	*	*	*	*	*	*	*	*	*	*	*	*	*									
امکن خبثی سلمانیان	*	*	*	*	*	*	*	*	*	*	*	*	*	*	*	*	*	*	*	*	*	*	*	*	*	*	*	*	*	*	*	*	*	*	*	*	*	*									
شورای اسلامی رودسبانی	*	*	*	*	*	*	*	*	*	*	*	*	*	*	*	*	*	*	*	*	*	*	*	*	*	*	*	*	*	*	*	*	*	*	*	*	*	*									
دفتر جهاد سازندگی	*	*	*	*	*	*	*	*	*	*	*	*	*	*	*	*	*	*	*	*	*	*	*	*	*	*	*	*	*	*	*	*	*	*	*	*	*	*									
مرکز خدمات رودسبانی	*	*	*	*	*	*	*	*	*	*	*	*	*	*	*	*	*	*	*	*	*	*	*	*	*	*	*	*	*	*	*	*	*	*	*	*	*	*									
پایگاه خدمات بیج	*	*	*	*	*	*	*	*	*	*	*	*	*	*	*	*	*	*	*	*	*	*	*	*	*	*	*	*	*	*	*	*	*	*	*	*	*	*									
آب لوله کشی	*	*	*	*	*	*	*	*	*	*	*	*	*	*	*	*	*	*	*	*	*	*	*	*	*	*	*	*	*	*	*	*	*	*	*	*	*	*									
برق	*	*	*	*	*	*	*	*	*	*	*	*	*	*	*	*	*	*	*	*	*	*	*	*	*	*	*	*	*	*	*	*	*	*	*	*	*	*									
دبستان	*	*	*	*	*	*	*	*	*	*	*	*	*	*	*	*	*	*	*	*	*	*	*	*	*	*	*	*	*	*	*	*	*	*	*	*	*	*									
مدرس راهنمایی	*	*	*	*	*	*	*	*	*	*	*	*	*	*	*	*	*	*	*	*	*	*	*	*	*	*	*	*	*	*	*	*	*	*	*	*	*	*									
آموزش تخصصی سراد آردی	*	*	*	*	*	*	*	*	*	*	*	*	*	*	*	*	*	*	*	*	*	*	*	*	*	*	*	*	*	*	*	*	*	*	*	*	*	*									
عام	*	*	*	*	*	*	*	*	*	*	*	*	*	*	*	*	*	*	*	*	*	*	*	*	*	*	*	*	*	*	*	*	*	*	*	*	*	*									
مرکز بهداشتی درمانی	*	*	*	*	*	*	*	*	*	*	*	*	*	*	*	*	*	*	*	*	*	*	*	*	*	*	*	*	*	*	*	*	*	*	*	*	*	*									
خانه بهداشت	*	*	*	*	*	*	*	*	*	*	*	*	*	*	*	*	*	*	*	*	*	*	*	*	*	*	*	*	*	*	*	*	*	*	*	*	*	*									
پزشک	*	*	*	*	*	*	*	*	*	*	*	*	*	*	*	*	*	*	*	*	*	*	*	*	*	*	*	*	*	*	*	*	*	*	*	*	*	*									
دبیرتکلیفین دهمگه	*	*	*	*	*	*	*	*	*	*	*	*	*	*	*	*	*	*	*	*	*	*	*	*	*	*	*	*	*	*	*	*	*	*	*	*	*	*									
بیمار و نمای رودسبانی	*	*	*	*	*	*	*	*	*	*	*	*	*	*	*	*	*	*	*	*	*	*	*	*	*	*	*	*	*	*	*	*	*	*	*	*	*	*									
صندوق پست	*	*	*	*	*	*	*	*	*	*	*	*	*	*	*	*	*	*	*	*	*	*	*	*	*	*	*	*	*	*	*	*	*	*	*	*	*	*									
دستری به روزنامه بیکو رودسبانی	*	*	*	*	*	*	*	*	*	*	*	*	*	*	*	*	*	*	*	*	*	*	*	*	*	*	*	*	*	*	*	*	*	*	*	*	*	*									
تلفن	*	*	*	*	*	*	*	*	*	*	*	*	*	*	*	*	*	*	*	*	*	*	*	*	*	*	*	*	*	*	*	*	*	*	*	*	*	*									
دستری به وسیله تلفن رودسبانی	*	*	*	*	*	*	*	*	*	*	*	*	*	*	*	*	*	*	*	*	*	*	*	*	*	*	*	*	*	*	*	*	*	*	*	*	*	*									
فرهنگ خانه خادانی	*	*	*	*	*	*	*	*	*	*	*	*	*	*	*	*	*	*	*	*	*	*	*	*	*	*	*	*	*	*	*	*	*	*	*	*	*	*									
تعمیرگاه آتین آلات دردی	*	*	*	*	*	*	*	*	*	*	*	*	*	*	*	*	*	*	*	*	*	*	*	*	*	*	*	*	*	*	*	*	*	*	*	*	*	*									
تعداد کوخندوز	۲۱	۲۵۰	۱۲۰	۶۰۰	۱۶۵	۵۵	۱۵	۴۰۵	۱۰۰	۲۵۰	۸۰	۲۰	۲۶	۲۰	۱۰۰	۸۰	۰	۰	۲۵۰	۸۰	۲۰	۲۰	۲۲	۲۲۰۰	۶۰۰	۱۱۰۰	۴۴۰	۱۹۵	۸۰	۶	۲۰	۲	۵۶	۶۰	۵۰	۷۰۰	۱۵۰	۱۰۰	۴۰۰	۲۰۰	۰	۲۰۰	۲	۲۲۰	۰	۱۱۵۰	۰
تعداد گاو و گوساله	۲۲	۱۵۰	۱۵۰	۵۶۰	۲	۱۲	۰	۱۵	۱۰	۲۰	۲۶	۲	۲۰۰	۲۰	۴	۲	۲۵	۰	۵	۲۰۰	۵۰	۴۰	۲۰	۸	۶	۸	۲	۰	۲	۰	۲	۰	۶۰	۱۲۰	۱۰	۰	۵۰	۱۰۰	۱۰	۰	۱۷	۶	۲۶	۱۰	۴۰	۲۰۰	۲

خصوصیات اجتماعی - اقتصادی آبادیهای سکته شهرستان کاشان

شماره ردیف آبادی	آبادی	نوع راه آبادی (کد)	تعداد خانوار	کل جمعیت	جمعیت عرالدیویشتر	جمعیت باسواد	جمعیت نائل	فعايت عمده شادوزی							
								زراعت	باغداری	دادهاری دامپروری	پرورش طیور				
۱	۲	۳	۴	۵	۶	۷	۸	۹	۱۰	۱۱	۱۲	۱۳	۱۴	۱۵	۱۶
۵۲	مه آباد	۱۸۰۰۱۸	۱	۲	۲	۰	۱	*	*	*	*	*	*	*	*
۵۴	مهدی آباد	۱۷۹۹۸۴	۲	۶	۵	۲	۲	*	*	*	*	*	*	*	*
۵۵	مهر آباد	۱۷۹۹۸۵	۳	۳	۲	۲	۳	*	*	*	*	*	*	*	*
۵۶	نابیر	۱۸۰۰۲۷	۲	۱۴	۴۹	۲۸	۲۷	*	*	*	*	*	*	*	*
۵۷	نفلج	۱۷۹۹۹۶	۱	۴۹۵	۱۶۸۲	۱۰۸۹	۵۱۹	*	*	*	*	*	*	*	*
۵۸	نیاسر	۱۷۹۹۹۲	۱	۶۴۷	۲۲۶۴	۱۴۴۳	۶۳۴	*	*	*	*	*	*	*	*
۵۹	نیزار	۱۷۹۹۹۳	۳	۱	۲	۲	۲	*	*	*	*	*	*	*	*
۶۰	رادقان	۱۷۹۹۹۴	۲	۲۲۸	۷۰۲	۴۶۸	۲۶۲	*	*	*	*	*	*	*	*
۶۱	رون	۱۷۹۹۹۶	۲	۱۲۱	۴۳۱	۲۶۶	۱۹۸	*	*	*	*	*	*	*	*
۶۲	ویدجا	۱۷۹۹۹۹	۲	۲۷۲	۱۲۹۱	۶۱۷	۴۲۷	*	*	*	*	*	*	*	*
۶۳	ویدوج	۱۸۰۰۰۰	۱	۳۱۲	۱۱۳۶	۵۹۸	۶۶۹	*	*	*	*	*	*	*	*
۶۴	هتار بوشه	۱۸۰۰۰۴	۳	۱	۲	۰	۲	*	*	*	*	*	*	*	*
۶۵	هیر مند	۱۸۰۰۰۶	۳	۱	۱	۰	۱	*	*	*	*	*	*	*	*
۶۶	یحیی آباد نیلا	۱۸۰۰۰۸	۳	۷	۲۱	۱۲	۱۱	*	*	*	*	*	*	*	*
۶۷	یحیی آباد پاهین	۱۸۰۰۰۹	۲	۲	۶	۲	۴	*	*	*	*	*	*	*	*
بخش مرکزی															
دهستان حومه															
۱	احمد آباد	۱۸۰۲۶۱	۲	۱۴	۶۵	۳۷	۱۸	*	*	*	*	*	*	*	*
۲	اسلام آباد	۱۸۰۲۶۲	۲	۱	۷	۲	۲	*	*	*	*	*	*	*	*
۳	اقباله شماره ۲	۱۸۰۳۳۵	۱	۲۸	۹۶	۶۴	۳۸	*	*	*	*	*	*	*	*
۴	امین آباد	۱۸۰۲۶۶	۲	۷	۳۳	۶	۱۳	*	*	*	*	*	*	*	*
۵	بناقر آباد	۱۸۰۲۷۱	۳	۲	۱۲	۰	۳	*	*	*	*	*	*	*	*
۶	توکل آباد	۱۸۰۲۷۴	۲	۵	۲۰	۶	۵	*	*	*	*	*	*	*	*
۷	جزه	۱۸۰۲۷۶	۳	۶۶	۲۸۱	۱۲۳	۱۰۲	*	*	*	*	*	*	*	*
۸	چاله قره	۱۸۰۲۷۹	۲	۲۷	۸۳	۳۲	۲۲	*	*	*	*	*	*	*	*
۹	حاجی میر علی	۱۸۰۲۸۱	۳	۱	۷	۱	۲	*	*	*	*	*	*	*	*
۱۰	حسن آباد	۱۸۰۲۸۱	۲	۳۱۹	۱۲۳۲	۶۵۰	۴۴۳	*	*	*	*	*	*	*	*
۱۱	حمید آباد	۱۸۰۲۸۲	۲	۱	۱	۰	۱	*	*	*	*	*	*	*	*
۱۱	خرندشته	۱۸۰۲۸۵	۲	۴۸	۱۴۹	۷۳	۳۶	*	*	*	*	*	*	*	*
۱۲	خشب	۱۸۰۲۸۶	۱	۷۹	۲۲۵	۱۳۷	۳۱۴	*	*	*	*	*	*	*	*
۱۴	دره	۱۸۰۲۸۸	۱	۹۹	۴۳۹	۱۹۷	۱۲۱	*	*	*	*	*	*	*	*
۱۴	ده زبیر	۱۸۰۲۹۰	۲	۲۸	۸۲	۳۴	۲۴	*	*	*	*	*	*	*	*
۱۰	زیدی	۱۸۰۲۹۴	۱	۴۴۴	۱۶۵۱	۹۵۰	۵۲۸	*	*	*	*	*	*	*	*
۱۱	شاد بیان	۱۸۰۲۹۸	۱	۴۱	۲۲۸	۱۱۴	۵۵	*	*	*	*	*	*	*	*
۱۱	شجاع آباد	۱۸۰۲۹۹	۲	۴۰	۱۴۱	۵۲	۳۸	*	*	*	*	*	*	*	*
۱۰	شور آب	۱۸۰۳۰۰	۲	۱۱	۴۴	۲۰	۱۱	*	*	*	*	*	*	*	*
۲۰	شهر کعبه شت	۱۸۰۳۰۲	۲	۲	۸	۱	۸	*	*	*	*	*	*	*	*
۲۱	صفی آباد	۱۸۰۳۰۳	۳	۲	۱۵	۱	۳	*	*	*	*	*	*	*	*
۲۱	علی آباد	۱۸۰۳۰۵	۲	۱۴	۷۴	۳۵	۱۶	*	*	*	*	*	*	*	*
۲۱	کارخانه درین	۱۸۰۳۱۱	۱	۶	۲۶	۱۵	۷	*	*	*	*	*	*	*	*
۲۰	کارخانه هنر و ماسه	۱۸۰۳۳۸	۱	۱	۱	۰	۱	*	*	*	*	*	*	*	*
۲۱	گلشن آباد	۱۸۰۳۱۵	۲	۱	۲	۰	۱	*	*	*	*	*	*	*	*
۲۰	لنجر	۱۸۰۳۱۷	۶	۸۰۸	۴۱۷۸	۱۷۶۶	۱۵۸۲	*	*	*	*	*	*	*	*

لذوع راه آبادی: جاده اسفند ۱، جاده شوش ۲، جاده خاکی ۳، مارو ۴، سایر (اینگاه راه آهن باره آبی ۵، نامشخص ۶

تعداد گاو و گوساله	تعداد گوسفند و بز	تعمیرگاه ماشین آلات کشاورزی	فروشگاه تعاونی	دستری بر وسیله نقلیه عمومی و خصوصی	تلفن	دستری بر روزنامه و مجله و آوازی	صندوق پست	بیمار و مامای روستایی	دانشگاه کهنین و پیشگامی	پزشک	خانه بهداشت	مرکز بهداشتی درمانی	حمام	آموزش انجمن بودا انوری	مدرسه راهنمایی	دبستان	برق	آب لوله کشی	پایگاه خدمات بیج	مرکز خدمات روستایی	دفتر جهاد سازندگی	شورای اسلامی روستایی	امکن مذبحی سلمانان	مبلغ مذبحی سلمانان	شماره ردیف آبادی	
۴۲	۴۱	۴۰	۳۹	۳۸	۳۷	۳۶	۳۵	۳۴	۳۳	۳۲	۳۱	۳۰	۲۹	۲۸	۲۷	۲۶	۲۵	۲۴	۲۳	۲۲	۲۱	۲۰	۱۹	۱۸	۱۷	
۲	۸۰																								۵۲	
۰	۰																									۵۴
۰	۶																									۵۵
۳۰	۲۴۰		*	*	*	*	*	*	*	*	*	*	*	*	*	*	*	*	*	*	*	*	*	*	*	۵۶
۲۰۰	۱۲۰۰		*	*	*	*	*	*	*	*	*	*	*	*	*	*	*	*	*	*	*	*	*	*	*	۵۷
۵۰۰	۵۰۰		*	*	*	*	*	*	*	*	*	*	*	*	*	*	*	*	*	*	*	*	*	*	*	۵۸
۱	۲۰۰		*	*	*	*	*	*	*	*	*	*	*	*	*	*	*	*	*	*	*	*	*	*	*	۵۹
۴۰	۴۶۰		*	*	*	*	*	*	*	*	*	*	*	*	*	*	*	*	*	*	*	*	*	*	*	۶۰
۱۰۰	۲۲۵۰		*	*	*	*	*	*	*	*	*	*	*	*	*	*	*	*	*	*	*	*	*	*	*	۶۱
۱۵۰	۶۰۰		*	*	*	*	*	*	*	*	*	*	*	*	*	*	*	*	*	*	*	*	*	*	*	۶۲
۱۰۰	۱۶۰۰		*	*	*	*	*	*	*	*	*	*	*	*	*	*	*	*	*	*	*	*	*	*	*	۶۳
۰	۰																									۶۴
۰	۰																									۶۵
۱۲	۴۳۰											*											*			۶۶
۳	۳۶۳																									۶۷
۱۸۷۸۳۱	۳۸۱۸۸	۴	۲۰	۶۲	۹	۸	۱۳	۶	۱۷	۸	۸	۵	۲۱	۲۰	۷	۱۲	۶۳	۱۳	۶	۹	۲	۲۲	۵۲	۵۲		
۵۷۸۲	۳۵۵۵۱	۱	۱۱	۱۰	۲	۰	۰	۰	۰	۰	۰	۰	۵	۵	۰	۱۱	۲۲	۱۰	۲	۰	۳۱	۳	۳	۳	۱	
۰	۱۰۰		*	*	*	*	*	*	*	*	*	*	*	*	*	*	*	*	*	*	*	*	*	*	*	۲
۰	۰																									۳
۳۹	۶۰		*	*	*	*	*	*	*	*	*	*	*	*	*	*	*	*	*	*	*	*	*	*	*	۲
۱۰	۳۰۰																									۴
۱۰۰	۱۰۰																									۵
۱۰	۲۲۰		*	*	*	*	*	*	*	*	*	*	*	*	*	*	*	*	*	*	*	*	*	*	*	۶
۵۰	۱۰۰		*	*	*	*	*	*	*	*	*	*	*	*	*	*	*	*	*	*	*	*	*	*	*	۷
۷	۳۵۰																									۸
۶	۰																									۹
۵۰۰	۳۵۰۰		*	*	*	*	*	*	*	*	*	*	*	*	*	*	*	*	*	*	*	*	*	*	*	۱۰
۰	۰																									۱۱
۱۰	۵۰		*	*	*	*	*	*	*	*	*	*	*	*	*	*	*	*	*	*	*	*	*	*	*	۱۲
۰	۵۰		*	*	*	*	*	*	*	*	*	*	*	*	*	*	*	*	*	*	*	*	*	*	*	۱۳
۲۰	۴۰۰		*	*	*	*	*	*	*	*	*	*	*	*	*	*	*	*	*	*	*	*	*	*	*	۳۱
۵۲	۱۰۰		*	*	*	*	*	*	*	*	*	*	*	*	*	*	*	*	*	*	*	*	*	*	*	۱۵
۵۰۰	۲۵۰۰		*	*	*	*	*	*	*	*	*	*	*	*	*	*	*	*	*	*	*	*	*	*	*	۶۱
۱۰	۴۵		*	*	*	*	*	*	*	*	*	*	*	*	*	*	*	*	*	*	*	*	*	*	*	۷۱
۳۰	۸۳۰		*	*	*	*	*	*	*	*	*	*	*	*	*	*	*	*	*	*	*	*	*	*	*	۱۸
۰	۱۲۰																									۱۹
۰	۰																									۲۰
۲۰۰	۱۰۰۰		*	*	*	*	*	*	*	*	*	*	*	*	*	*	*	*	*	*	*	*	*	*	*	۲۱
۲۰	۷۵		*	*	*	*	*	*	*	*	*	*	*	*	*	*	*	*	*	*	*	*	*	*	*	۲۲
۰	۰		*	*	*	*	*	*	*	*	*	*	*	*	*	*	*	*	*	*	*	*	*	*	*	۲۳
۰	۰																									۳۱
۲۰	۲۵۰		*	*	*	*	*	*	*	*	*	*	*	*	*	*	*	*	*	*	*	*	*	*	*	۵۲
۴۰۰۰	۱۵۰۰۰		*	*	*	*	*	*	*	*	*	*	*	*	*	*	*	*	*	*	*	*	*	*	*	۶۲

خصوصیات اجتماعی - اقتصادی آبادیهای دارای سکنه شهرستان کاشان

شماره پلاک آبادی	آبادی	کد آبادی	نوع راه آبادی (کیلومتر)	تعداد خانوار	کل جمعیت	جمعیت عوارض بیشتر	جمعیت باسواد	جمعیت نائل	فعالیت کشاورزی						
									زراعت	باغداری	دامداری دامپروری	پرورش طیور	پرورش گاو ابریشم	پرورش بز و گوسفند	پرورش ماهی
۱	۲	۳	۴	۵	۶	۷	۸	۹	۱۰	۱۱	۱۲	۱۳	۱۴	۱۵	۱۶
۲۷	مزرعه دشت انقلاب	۱۸۰۲۳۲۱	۱	۲	۵	۵	۱	۴	*	*	*	*	*	*	*
۲۸	مزرعه ملا احمد	۱۸۰۲۳۲۷	۳	۴	۲۲	۲۷	۱۷	۱۱	*	*	*	*	*	*	*
۲۹	بیزد آباد	۱۸۰۲۳۲۴	۲	۲۶	۱۷۴	۱۳۲	۷۲	۵۲	*	*	*	*	*	*	*
دهستان کوهپایه															
۱	استرک	۱۸۰۴۱۱	۱	۲۹۲	۱۷۵۵	۱۲۵۸	۹۹۳	۴۵۵	*	*	*	*	*	*	*
۲	اسامز اده شاه سلیمان	۱۸۰۴۱۲	۲	۴	۱۵	۱۱	۲	۴	*	*	*	*	*	*	*
۳	جعفر آباد	۱۸۰۴۲۱	۱	۲	۶	۴	۱	۲	*	*	*	*	*	*	*
۴	چو شقان استرک	۱۸۰۴۲۲	۱	۴۹۶	۲۵۵۵	۱۸۸۸	۱۳۱۴	۷۸۷	*	*	*	*	*	*	*
۵	حسین آباد همکویه	۱۸۰۴۲۶	۱	۳	۱۷	۱۵	۱۱	۶	*	*	*	*	*	*	*
۶	خزاق	۱۸۰۴۲۷	۲	۲۰۶	۱۲۱۳	۹۹۲	۶۱۰	۱۴۱	*	*	*	*	*	*	*
۷	خنکده	۱۸۰۴۲۸	۱	۲	۲۱	۱۰	۸	۴	*	*	*	*	*	*	*
۸	ذخیر آباد	۱۸۰۴۳۰	۲	۱	۲	۲	۰	۱	*	*	*	*	*	*	*
۹	دشت کوند	۱۸۰۴۳۲	۲	۲	۹	۷	۳	۳	*	*	*	*	*	*	*
۱۰	ر او بند	۱۸۰۴۳۳	۱	۱۷۵۶	۸۷۷۶	۶۸۸۰	۴۶۶۴	۱۶۶۱	*	*	*	*	*	*	*
۱۱	رحمت آباد بالا	۱۸۰۴۳۴	۲	۱	۷	۵	۰	۱	*	*	*	*	*	*	*
۱۲	ساره	۱۸۰۴۳۷	۲	۲	۶	۶	۲	۲	*	*	*	*	*	*	*
۱۳	سرتج	۱۸۰۴۳۸	۱	۸	۵۳	۴۳	۶۲	۹	*	*	*	*	*	*	*
۱۴	سن من	۱۸۰۴۳۹	۱	۲۲	۶۲۸۱	۲۳۲۱	۶۷۸	۶۱۳	*	*	*	*	*	*	*
۱۵	سیرف آباد	۱۸۰۴۴۰	۲	۳	۸	۸	۲	۵	*	*	*	*	*	*	*
۱۶	طاهر آباد	۱۸۰۴۴۱	۱	۶۶۶	۲۰۲۵	۱۴۳۱	۱۱۸۱	۲۱۸	*	*	*	*	*	*	*
۱۷	عباس آباد	۱۸۰۴۴۳	۱	۱۰	۲۵	۶۲	۳۱	۸	*	*	*	*	*	*	*
۱۸	فتح آباد چو شقان	۱۸۰۴۴۴	۲	۴۳	۳۸۴	۱۵۱	۳۰۱	۳۶	*	*	*	*	*	*	*
۱۹	لنگان	۱۸۰۴۴۶	۲	۱	۲	۲	۰	۱	*	*	*	*	*	*	*
۲۰	محمود آباد	۱۸۰۴۵۲	۱	۱۹۰	۹۶۲	۳۳۸	۰۹۴	۱۵۳	*	*	*	*	*	*	*
۲۱	مشقان	۱۸۰۴۵۶	۱	۶۴	۲۵۲۲	۱۷۵۶	۳۰۷۱	۱۶۰۱	*	*	*	*	*	*	*
۲۲	شیرغ	۱۸۰۴۵۸	۲	۱	۷	۵	۴	۳	*	*	*	*	*	*	*
دهستان کویر ات															
۱	ابوزید آباد	۱۸۰۵۲۲	۱	۸۰۷	۴۰۸۲	۲۲۲۰	۱۶۹۱	۷۴۷	*	*	*	*	*	*	*
۲	امین محمدی بالا	۱۸۰۵۲۵	۱	۱	۳۱	۳۱	۸	۳۱	*	*	*	*	*	*	*
۳	حسین آباد	۱۸۰۵۴۰	۲	۲۶۰	۱۴۱۵	۱۰۸۱	۶۶۶	۴۴۴	*	*	*	*	*	*	*
۴	ریجن	۱۸۰۵۴۶	۱	۹۸	۴۶۸	۶۷۸	۲۳۸	۷۳۹	*	*	*	*	*	*	*
۵	قهر بیاری	۱۸۰۵۵۰	۱	۹	۵۴	۷۲	۲۲	۱۱	*	*	*	*	*	*	*
۶	علی آباد	۱۸۰۵۵۲	۱	۹۴	۵۶۸	۴۵۲	۲۶۳	۱۴۲	*	*	*	*	*	*	*
۷	فخره	۱۸۰۵۵۴	۱	۵۸	۲۲۷	۲۵۶	۱۴۱	۱۰۱	*	*	*	*	*	*	*
۸	قاسم آباد	۱۸۰۵۵۵	۲	۹۱	۴۸۱	۲۷۷	۱۶۱	۶۲۱	*	*	*	*	*	*	*
۹	کاشانی	۱۸۰۵۵۶	۲	۱۴۱	۶۲۱	۳۷۵	۱۵۱	۲۹۲	*	*	*	*	*	*	*
۱۰	محمد آباد	۱۸۰۵۵۷	۲	۲۵۰	۱۲۱۶	۶۲۱	۳۷۵	۲۳۴	*	*	*	*	*	*	*
۱۱	بیزدان	۱۸۰۵۵۸	۲	۴۷	۲۲۲	۱۸۸	۱۲۵	۶۷	*	*	*	*	*	*	*

کد نوع راه آبادی: ۱ جاده اسفالتی، ۲ جاده شوسه، ۳ جاده خاکی، ۴ مارو، ۵ سایر (اینگاه راه آهن یا راه آبی)، ۵ نا مشخص

تعداد گاو و گوساله	تعداد گوسفند و بز	تعمیرگاه ماشین آلات شادری	فروشگاه تعاونی	دستری به وسیله قیدی برای آبی	تلفین	دستری به روزنامه مجله و آباوی	صندوق پست	بیمار و ماهی روستایی	دانشگاه کشیکین دانشگاه	پرورش	خانه بهداشت	مرکز بهداشتی درمانی	حمام	آموزش اخلاقی کودکان	مدرسه ابتدایی	دبستان	برق	آب لوله کشی	پایگاه خدمات بیج	مرکز خدمات روستایی	دفتر بهداشت و زندگی	شورای اسلامی روستایی	امکن مذبحی مسلمانان	بنج مذبحی مسلمانان	شماره ردیف آبادی
۲۲	۲۱	۲۰	۱۹	۱۸	۱۷	۱۶	۱۵	۱۴	۱۳	۱۲	۱۱	۱۰	۹	۸	۷	۶	۵	۴	۳	۲	۱	۰	۱۸	۱۷	۱۶
۱۲۰	۲۵۰																*								۲۷
۱۵	۰																*								۲۸
۲۰	۵۰												*				*								۲۹
۷۱۳۶	۲۰۷۵۴	۱	۹	۹	۵	۶	۸	۲	۷	۵	۵	۴	۱۲	۸	۶	۱۱	۱۷	۱۰	۵	۱	۱	۲۹	۱۱		۱
۱۵۰	۲۰۰		*	*		*	*	*		*	*	*	*	*	*	*	*	*	*	*	*	*	*	*	۲
۱	۰								*								*	*	*	*	*	*	*	*	۳
۱	۱۷۰							*									*	*	*	*	*	*	*	*	۴
۷۰۰	۲۰۰۰		*	*	*	*	*	*		*	*	*	*	*	*	*	*	*	*	*	*	*	*	*	۵
۱۰	۱۳۰																*	*	*	*	*	*	*	*	۶
۲۰	۷۰		*	*													*	*	*	*	*	*	*	*	۷
۱	۰			*													*	*	*	*	*	*	*	*	۸
۱	۰			*													*	*	*	*	*	*	*	*	۹
۵۰۰۰	۲۱۵۰۰	*	*	*	*	*	*	*	*	*	*	*	*	*	*	*	*	*	*	*	*	*	*	*	۱۰
۳۰	۱۰۰								*	*	*	*	*	*	*	*	*	*	*	*	*	*	*	*	۱۱
۱۰	۵۰								*	*	*	*	*	*	*	*	*	*	*	*	*	*	*	*	۱۲
۰۳۸	۱۲								*	*	*	*	*	*	*	*	*	*	*	*	*	*	*	*	۱۳
۷۰۰	۲۵۰۰		*	*	*	*	*	*	*	*	*	*	*	*	*	*	*	*	*	*	*	*	*	*	۱۴
۲	۰																*	*	*	*	*	*	*	*	۱۵
۲۰۰	۱۵۰۰		*	*	*	*	*	*									*	*	*	*	*	*	*	*	۱۶
۳۰	۶۰																*	*	*	*	*	*	*	*	۱۷
۱۱۰	۱۵۰		*	*	*	*	*	*									*	*	*	*	*	*	*	*	۱۸
۰	۱۲								*	*	*	*	*	*	*	*	*	*	*	*	*	*	*	*	۱۹
۶۰	۷۰۰		*	*	*	*	*	*									*	*	*	*	*	*	*	*	۲۰
۷۰	۵۰۰		*	*	*	*	*	*									*	*	*	*	*	*	*	*	۲۱
۲	۰																*	*	*	*	*	*	*	*	۲۲
۱۹۲۰	۳۱۸۸۰	۲	۹	۱۰	۱	۲	۵	۳	۱۰	۲	۳	۱	۱۱	۷	۲	۸	۱۰	۱۱	۱	۶	۱	۱۶	۱۰		۱
۵۰۰	۸۰۰۰		*	*	*	*	*	*	*	*	*	*	*	*	*	*	*	*	*	*	*	*	*	*	۲
۰	۰	*															*	*	*	*	*	*	*	*	۳
۲۹۵	۸۴۳۰		*	*	*	*	*	*	*	*	*	*	*	*	*	*	*	*	*	*	*	*	*	*	۴
۲۸	۶۵۰		*	*	*	*	*	*	*	*	*	*	*	*	*	*	*	*	*	*	*	*	*	*	۵
۱۵	۵۰		*	*	*	*	*	*	*	*	*	*	*	*	*	*	*	*	*	*	*	*	*	*	۶
۳۰	۱۴۰		*	*	*	*	*	*	*	*	*	*	*	*	*	*	*	*	*	*	*	*	*	*	۷
۵۰	۴۰۰		*	*	*	*	*	*	*	*	*	*	*	*	*	*	*	*	*	*	*	*	*	*	۸
۱۵	۱۴۵۰		*	*	*	*	*	*	*	*	*	*	*	*	*	*	*	*	*	*	*	*	*	*	۹
۴۵۰	۲۱۵۰		*	*	*	*	*	*	*	*	*	*	*	*	*	*	*	*	*	*	*	*	*	*	۱۰
۵۰۰	۸۰۰۰	*	*	*	*	*	*	*	*	*	*	*	*	*	*	*	*	*	*	*	*	*	*	*	۱۱
۲۷	۱۶۱۰		*	*	*	*	*	*	*	*	*	*	*	*	*	*	*	*	*	*	*	*	*	*	۱۱



نوع راه و جنابیت کشاورزی آبادیهای خالی از سکنه شهرستان

نهایت کشاورزی							نوع راه آبادی دکنه	کده آبادی	آبادی	شماره ردیف
پرورش بومی	پرورش زنبوق	پرورش گاو بزیم	پرورش طیور	دامداری و پرورش	باغداری	زراعت				
۱۱	۱۰	۹	۸	۷	۶	۵	۴	۳	۲	۱
									بخش اران	
									دهستان اران	
				*	*	*	۲	۱۷۹۰۹۵	ابراهیم آباد	۱
				*	*	*	۲	۱۷۹۰۹۴	ابراهیم آباد	۲
			*	*	*	*	۱	۱۷۹۰۹۸	اکبر آباد	۳
							۲	۱۷۹۰۹۹	امامزاده عقیده	۴
						*	۲	۱۷۹۱۰۰	امین آباد	۵
							۱	۱۷۹۱۰۱	ایستگاه اقبالیه	۶
							۲	۱۷۹۱۰۲	ایستگاه حسین آباد	۷
							۲	۱۷۹۱۰۳	ایستگاه دهنار	۸
							۲	۱۷۹۱۰۴	ایستگاه فیروز آباد	۹
							۲	۱۷۹۱۰۵	ایستگاه قاسم آباد	۱۰
							۲	۱۷۹۱۰۶	ایستگاه محمد آباد	۱۱
					*	*	۲	۱۷۹۱۰۷	بناقر آباد	۱۲
							۲	۱۷۹۱۰۸	بعده آباد	۱۳
							۲	۱۷۹۱۰۹	بینی شاه زینب	۱۴
							۲	۱۷۹۱۱۰	پوشیل آباد	۱۵
					*	*	۲	۱۷۹۱۱۱	ساج آباد	۱۶
							۲	۱۷۹۱۱۲	تقی آباد	۱۷
					*	*	۲	۱۷۹۱۱۴	تلخ آباد	۱۸
					*	*	۱	۱۷۹۱۱۵	تلخ آباد سیلا	۱۹
				*	*	*	۲	۱۷۹۱۱۶	جلال آباد	۲۰
							۲	۱۷۹۱۲۰	چنگلیبانی بهشتی	۲۱
						*	۴	۱۷۹۱۲۱	چاله	۲۲
							۲	۱۷۹۱۲۲	چاه ارغوانی	۲۳
				*	*	*	۱	۱۷۹۱۲۶	چاه انقلاب	۲۴
					*	*	۲	۱۷۹۱۲۵	چاه انقلاب	۲۵
					*	*	۱	۱۷۹۱۲۷	چاه بناقری	۲۶
					*	*	۱	۱۷۹۱۲۸	چاه حسن زنده شهر بیاری	۲۷
					*	*	۲	۱۷۹۱۲۹	چاه زینبیه	۲۸
					*	*	۲	۱۷۹۱۳۰	چاه شاطر	۲۹
					*	*	۱	۱۷۹۱۳۱	چاه فرکتو حید	۳۰
					*	*	۱	۱۷۹۱۳۲	چاه شهید قاسم زاده	۳۱
					*	*	۲	۱۷۹۱۳۳	چاه طاهری	۳۲
					*	*	۲	۱۷۹۱۳۴	چاه علی آباد	۳۳
				*	*	*	۲	۱۷۹۱۳۶	چاه کشه	۳۴
					*	*	۲	۱۷۹۱۳۷	چاه کلاهدوز	۳۵
				*	*	*	۲	۱۷۹۱۳۸	چاه کنجه	۳۶
					*	*	۲	۱۷۹۱۳۹	چاه محمد آباد	۳۷
					*	*	۲	۱۷۹۱۴۰	چاه محمد بیاری	۳۸
					*	*	۲	۱۷۹۱۴۱	چاه مر ترضی	۳۹
					*	*	۲	۱۷۹۱۴۲	چاه مستغنین	۴۰
					*	*	۲	۱۷۹۱۴۳	چاه مستغنین سیلا	۴۱
					*	*	۲	۱۷۹۲۲۸	چاه بیزدل	۴۲
				*	*	*	۱	۱۷۹۱۴۵	چاه ۲۲ بهمن	۴۳
				*	*	*	۴	۱۷۹۱۴۶	چهار طاقی	۴۴
					*	*	۲	۱۷۹۱۴۷	حاجی آباد	۴۵

کد نوع راه آبادی: ۱، چاه اسفند، ۲، چاه شوره، ۳، چاه خالی، ۴، سایر (درستگاه و سایر آبادی)، ۵، نامشخص

نوع راه و فعالیت کشاورزی آبادیهای خالی از سکنه شهرستان کاشان

شماره ردیف	آبادی	کد آبادی	نوع راه آبادی (کد)	فعالیت کشاورزی						
				زراعت	باغداری	دامداری و دامپروری	پرورش طیور	پرورش کرم ابریشم	پرورش زنبورسل	پرورش ماهی
۱	۲	۳	۴	۵	۶	۷	۸	۹	۱۰	۱۱
۴۶	حامد آباد بیدگل	۱۷۹۱۴۸	۲	*	*	*	*	*	*	*
۴۷	دمن آباد	۱۷۹۱۴۹	۲	*	*	*	*	*	*	*
۴۸	دمن آباد بیدگل	۱۷۹۱۵۰	۲	*	*	*	*	*	*	*
۴۹	دمین آباد	۱۷۹۱۵۱	۲	*	*	*	*	*	*	*
۵۰	دمین آباد	۱۷۹۱۵۲	۲	*	*	*	*	*	*	*
۵۱	دمین آباد بیدگل	۱۷۹۱۵۳	۲	*	*	*	*	*	*	*
۵۲	خاشکری	۱۷۹۱۵۴	۲	*	*	*	*	*	*	*
۵۳	خرم آباد	۱۷۹۱۵۵	۲	*	*	*	*	*	*	*
۵۴	خلیل آباد	۱۷۹۱۵۶	۲	*	*	*	*	*	*	*
۵۵	دانه گرد	۱۷۹۱۵۷	۲	*	*	*	*	*	*	*
۵۶	دستکن	۱۷۹۱۵۸	۲	*	*	*	*	*	*	*
۵۷	دشت امام	۱۷۹۱۵۹	۲	*	*	*	*	*	*	*
۵۸	دشت منصوره	۱۷۹۱۶۰	۲	*	*	*	*	*	*	*
۵۹	درلت آباد	۱۷۹۱۶۱	۲	*	*	*	*	*	*	*
۶۰	دولاب	۱۷۹۱۶۲	۲	*	*	*	*	*	*	*
۶۱	رحمت آباد	۱۷۹۱۶۳	۲	*	*	*	*	*	*	*
۶۲	رحمت آباد	۱۷۹۱۶۴	۲	*	*	*	*	*	*	*
۶۳	رحیم آباد	۱۷۹۱۶۵	۲	*	*	*	*	*	*	*
۶۴	سعد آباد	۱۷۹۱۶۶	۲	*	*	*	*	*	*	*
۶۵	سلیم آباد	۱۷۹۱۶۷	۲	*	*	*	*	*	*	*
۶۶	شاهزاده ابراهیم	۱۷۹۱۶۸	۲	*	*	*	*	*	*	*
۶۷	شعیب آباد	۱۷۹۱۶۹	۲	*	*	*	*	*	*	*
۶۸	شفیع آباد	۱۷۹۱۷۰	۲	*	*	*	*	*	*	*
۶۹	شذیه	۱۷۹۱۷۱	۲	*	*	*	*	*	*	*
۷۰	شمس آباد	۱۷۹۱۷۲	۲	*	*	*	*	*	*	*
۷۱	شمس آباد	۳۸۱۷۱۴	۲	*	*	*	*	*	*	*
۷۲	شمس آباد پیره	۳۸۱۷۱۳	۲	*	*	*	*	*	*	*
۷۳	شور آب	۱۷۹۱۷۵	۲	*	*	*	*	*	*	*
۷۴	شهاب آباد	۱۷۹۱۷۶	۲	*	*	*	*	*	*	*
۷۵	شیر آباد	۱۷۹۱۷۷	۲	*	*	*	*	*	*	*
۷۶	صالح دشت	۱۷۹۱۷۸	۲	*	*	*	*	*	*	*
۷۷	ظفر مند	۱۷۹۱۸۰	۱	*	*	*	*	*	*	*
۷۸	عالی آباد	۱۸۱۷۸۱	۲	*	*	*	*	*	*	*
۷۹	عبداله آباد	۱۷۹۱۸۲	۲	*	*	*	*	*	*	*
۸۰	علی آباد	۱۷۹۱۸۳	۲	*	*	*	*	*	*	*
۸۱	علاقیند	۱۷۹۱۸۵	۲	*	*	*	*	*	*	*
۸۲	غول آباد	۱۷۹۱۱۶	۲	*	*	*	*	*	*	*
۸۳	غیاث آباد	۱۷۹۱۱۷	۲	*	*	*	*	*	*	*
۸۴	فیروز آباد	۱۷۹۱۸۶	۲	*	*	*	*	*	*	*
۸۵	فیض آباد بیدگل	۱۷۹۱۸۸	۲	*	*	*	*	*	*	*
۸۶	قیس آباد پاشین	۱۷۹۱۸۹	۲	*	*	*	*	*	*	*
۸۷	قاسم آباد	۱۷۹۱۹۰	۲	*	*	*	*	*	*	*
۸۸	قاسم آباد	۱۷۹۱۹۱	۲	*	*	*	*	*	*	*
۸۹	قاضی	۲۱۷۹۱۹۲	۲	*	*	*	*	*	*	*
۹۰	قلعه شجاع آباد	۱۷۹۱۹۵	۲	*	*	*	*	*	*	*

کد نوع راه آبادی: ۱، جاده اسفالت؛ ۲، جاده شوسه؛ ۳، جاده خاکی؛ ۴، مالرو؛ ۵، سایر (ایستگاه راه آهن، پارک آبی)، ۵، ناشخص

نوع راه و فعالیت کشاورزی آبادیهای خالی از سکنه شهرستان کاشان

شماره ردیف	آبادی	کده آبادی	نوع راه آبادی (کده)	فعالیت کشاورزی						
				پرورش ماهی	پرورش زنبول	پرورش کرم ابریشم	پرورش طیور	دامداری و دامپروری	باغداری	زراعت
۱	۲	۳	۴	۵	۶	۷	۸	۹	۱۰	۱۱
۹۱	قوام ایباد	۱۷۹۱۹۶	۳	*	*	*	*	*		
۹۲	قولولو	۱۷۹۱۹۸	۳	*	*	*	*	*		
۹۳	کریم ایباد	۱۷۹۲۰۰	۳	*	*	*	*	*		
۹۴	کلته	۱۷۹۲۰۱	۳	*	*	*	*	*		
۹۵	کمپچندلیبانی	۱۷۹۲۰۲	۳	*	*	*	*	*		
۹۶	کهنویه	۱۷۹۲۰۳	۳	*	*	*	*	*		
۹۷	مجد ایباد	۱۷۹۲۰۴	۳	*	*	*	*	*		
۹۸	محمد ایباد	۱۷۹۲۰۵	۳	*	*	*	*	*		
۹۹	مرزن ایباد	۱۷۹۲۰۸	۳	*	*	*	*	*		
۱۰۰	مرنجان	۱۷۹۲۰۹	۳	*	*	*	*	*		
۱۰۱	مزرعه ایوب ایباد	۱۷۹۲۱۲	۳	*	*	*	*	*		
۱۰۲	مزرعه بهشتی	۱۷۹۲۱۳	۳	*	*	*	*	*		
۱۰۳	مزرعه حسین ایباد	۱۷۹۲۱۴	۳	*	*	*	*	*		
۱۰۴	مزرعه خواجه منصور	۱۷۹۲۱۵	۳	*	*	*	*	*		
۱۰۵	مزرعه ظفر اهنگ	۱۷۹۲۱۶	۳	*	*	*	*	*		
۱۰۶	مزرعه عبیداله ایباد	۱۷۹۲۱۷	۳	*	*	*	*	*		
۱۰۷	مزرعه فرح ایباد	۱۷۹۲۱۸	۳	*	*	*	*	*		
۱۰۸	مزرعه گلچین ایباد	۱۷۹۲۱۹	۳	*	*	*	*	*		
۱۰۹	مزرعه مبارکه	۱۷۹۲۲۰	۳	*	*	*	*	*		
۱۱۰	مزرعه محمد ایباد	۱۷۹۲۲۱	۱	*	*	*	*	*		
۱۱۱	مزرعه محمدیه بیدگل	۱۷۹۲۲۲	۳	*	*	*	*	*		
۱۱۲	مستوفی	۱۷۹۲۲۴	۱	*	*	*	*	*		
۱۱۳	معدن سنگشور ایباد	۱۷۹۲۲۵	۳	*	*	*	*	*		
۱۱۴	معظم ایباد	۱۷۹۲۲۶	۳	*	*	*	*	*		
۱۱۵	معین ایباد ان	۱۷۹۲۲۷	۳	*	*	*	*	*		
۱۱۶	معین ایباد نوش ایباد	۱۷۹۲۲۸	۱	*	*	*	*	*		
۱۱۷	منصور ایباد	۱۷۹۲۲۹	۱	*	*	*	*	*		
۱۱۸	مهر ایباد	۱۷۹۲۳۰	۳	*	*	*	*	*		
۱۱۹	میرزا اتفی	۱۷۹۲۳۱	۳	*	*	*	*	*		
۱۲۰	نظام ایباد	۱۷۹۲۳۳	۳	*	*	*	*	*		
۱۲۱	نور ایباد	۱۷۹۲۳۴	۳	*	*	*	*	*		
۱۲۲	هاشم ایباد کویر	۱۷۹۲۳۶	۳	*	*	*	*	*		
	بخش قمصر									
	دهستان چوشتان قالی									
۱	ارغش	۱۷۹۳۲۳	۳	*	*	*	*	*		
۲	ارنده	۱۷۹۳۲۵	۳	*	*	*	*	*		
۳	استاران	۱۷۹۳۲۷	۱	*	*	*	*	*		
۴	اقابایباد	۱۷۹۳۲۹	۳	*	*	*	*	*		
۵	اقای سفلی	۱۷۹۳۳۱	۱	*	*	*	*	*		
۶	اقای علیا	۱۷۹۳۳۲	۱	*	*	*	*	*		
۷	اینه غش	۱۷۹۳۳۴	۳	*	*	*	*	*		
۸	بیاقر ایباد	۱۷۹۳۳۶	۳	*	*	*	*	*		
۹	بیدابید	۱۷۹۳۳۷	۳	*	*	*	*	*		
۱۰	پاغون	۱۷۹۴۰۰	۲	*	*	*	*	*		

کد نوع راه آبادی: جاده اسفالت ۱، جاده شوسه ۲، جاده خاکی ۳، مارو ۴، سایر (ایستگاه راه آهن، باره آبی) ۵، نامشخص ۶

نوع راه و فعالیت کشاورزی آبادیهای خالی از سکنه شهرستان کاشان

شماره ردیف	آبادی	کد آبادی	نوع راه آبادی (کد)	فعالیت کشاورزی						
				زراعت	باغداری	دامداری و دامپروری	پرورش طیور	پرورش گاو و گاو شیری	پرورش بز و بقر	پرورش ماهی
۱	۲	۳	۴	۵	۶	۷	۸	۹	۱۰	۱۱
۱۱	پاقدار سرخ	۱۷۹۴۰۱	۲	*	*					
۱۲	په چه بیر	۱۷۹۴۰۴	۲	*	*					
۱۳	تجره	۱۷۹۴۰۶	۲	*	*					
۱۴	شانی آباد	۱۷۹۴۰۷	۴	*	*					
۱۵	چاچشک	۱۷۹۴۰۸	۴	*	*					
۱۶	جلدک	۱۷۹۴۰۹	۴	*	*					
۱۷	چاله پلور	۱۷۹۴۱۱	۲	*	*					
۱۸	چاله میانه	۱۷۹۴۱۲	۲	*	*					
۱۹	چاه انقلاب	۱۷۹۴۱۳	۲	*	*					
۲۰	چشمه درازه	۱۷۹۴۱۵	۴	*	*					
۲۱	چشمه زیر آب	۱۷۹۴۱۶	۴	*	*					
۲۲	چشمه سرخه	۱۷۹۴۱۸	۲	*	*					
۲۳	چشمه سرخه	۱۷۹۴۱۷	۴	*	*					
۲۴	چشمه سفید	۱۷۹۴۱۹	۲	*	*					
۲۵	چشمه قربانعلی	۱۷۹۴۲۰	۴	*	*					
۲۶	چشمه یونس	۱۷۹۴۲۱	۱	*	*					
۲۷	چنگیز بزرگ	۱۷۹۴۲۲	۲	*	*					
۲۸	چنگیز کوچک	۱۷۹۴۲۳	۲	*	*					
۲۹	حاجی آباد	۱۷۹۴۲۵	۲	*	*					
۳۰	حسن آباد	۱۷۹۴۲۶	۲	*	*					
۳۱	خاوه تجره	۱۷۹۴۲۷	۲	*	*					
۳۲	در اشک بیلا	۱۷۹۴۲۸	۴	*	*					
۳۳	در اشک پاشین	۱۷۹۴۲۹	۴	*	*					
۳۴	در بند ماه	۱۷۹۴۳۰	۲	*	*					
۳۵	در چه	۱۷۹۴۳۱	۲	*	*					
۳۶	دره مرغ	۱۷۹۴۳۳	۴	*	*					
۳۷	دریتو	۱۷۹۴۳۴	۲	*	*					
۳۸	دیده	۱۷۹۴۳۵	۲	*	*					
۳۹	راونج بیلا	۱۷۹۴۳۶	۲	*	*					
۴۰	راونج پاشین	۱۷۹۴۳۷	۲	*	*					
۴۱	راهدار خانه	۱۷۹۴۳۸	۱	*	*					
۴۲	رودبیره	۱۷۹۴۳۹	۲	*	*					
۴۳	زار ماه	۱۷۹۴۴۰	۴	*	*					
۴۴	زرچاوه	۱۷۹۴۴۱	۲	*	*					
۴۵	سر شک بیلا	۱۷۹۴۴۳	۲	*	*					
۴۶	متجل	۱۷۹۴۴۴	۴	*	*					
۴۷	سیاه کده	۱۷۹۴۴۵	۴	*	*					
۴۸	سینک	۱۷۹۴۴۶	۱	*	*					
۴۹	شور آب	۱۷۹۴۴۷	۲	*	*					
۵۰	مدر انور	۱۷۹۴۴۹	۴	*	*					
۵۱	عشقان	۱۷۹۴۵۰	۲	*	*					
۵۲	علی آباد	۱۷۹۴۵۱	۲	*	*					
۵۳	علی آباد زمین	۱۷۹۴۵۲	۴	*	*					
۵۴	فتح آباد	۱۷۹۴۵۴	۲	*	*					
۵۵	فیض آباد	۱۷۹۴۵۵	۲	*	*					

کد نوع راه آبادی: جاده اسفالت ۱، جاده شوسه ۲، جاده خاکی ۳، مارود ۴، سایر (ایستگاه راه آهن، بارگاه آبی)، ۵، نامشخص ۶

نوع راه و فعالیت کشاورزی آبادیهای خالی از سکنه شهرستان کاشان

شماره ردیف	آبادی	کده آبادی	نوع راه آبادی (کده)	فعالیت کشاورزی						
				زراعت	باغداری	دامداری و دامپروری	پرورش طیور	پرورش گاو برهیم	پرورش بز و گوسفند	پرورش ماهی
۱	۲	۳	۴	۵	۶	۷	۸	۹	۱۰	۱۱
۵۶	قاسوره .....	۱۷۹۴۵۷	۳	*	*	*				
۵۷	قلاویزه .....	۱۷۹۴۵۸	۳	*	*	*				
۵۸	کاهدان .....	۱۷۹۴۶۰	۴	*	*	*				
۵۹	کده .....	۱۷۹۴۶۱	۲	*	*	*				
۶۰	کلوخیلا .....	۱۷۹۴۶۲	۲	*	*	*				
۶۱	کله مزرعه .....	۱۷۹۴۶۶	۳	*	*	*				
۶۲	کنده سار .....	۱۷۹۴۶۷	۳	*	*	*				
۶۳	کوشک .....	۱۷۹۴۶۸	۳	*	*	*				
۶۴	کولکه سفلی .....	۱۷۹۴۶۹	۳	*	*	*				
۶۵	کولکه علیا .....	۱۷۹۴۷۰	۳	*	*	*				
۶۶	گل تپه .....	۱۷۹۴۷۱	۳	*	*	*				
۶۷	گلهرود .....	۱۷۹۴۷۲	۴	*	*	*				
۶۸	گنداب .....	۱۷۹۴۷۳	۱	*	*	*				
۶۹	گوده بیلا .....	۱۷۹۴۷۴	۳	*	*	*				
۷۰	گورناب .....	۱۷۹۴۷۵	۳	*	*	*				
۷۱	گه .....	۱۷۹۴۷۶	۴	*	*	*				
۷۲	لاچنار .....	۱۷۹۴۷۸	۳	*	*	*				
۷۳	لاسخ .....	۱۷۹۴۷۹	۴	*	*	*				
۷۴	مبارک آباد .....	۱۷۹۴۸۰	۳	*	*	*				
۷۵	محمود آباد سفلی .....	۱۷۹۴۸۱	۳	*	*	*				
۷۶	محمود آباد علیا .....	۱۷۹۴۸۲	۳	*	*	*				
۷۷	مزرعه اشکفت .....	۱۷۹۴۸۳	۳	*	*	*				
۷۸	معدن پناغون .....	۱۷۹۴۸۴	۲	*	*	*				
۷۹	معدن خاکستختی .....	۱۷۹۴۸۵	۲	*	*	*				
۸۰	معدن سنگ کلوخ .....	۱۷۹۴۸۶	۳	*	*	*				
۸۱	ملاغفار .....	۱۷۹۴۹۱	۳	*	*	*				
۸۲	مورجان .....	۱۷۹۴۹۲	۳	*	*	*				
۸۳	مورکنده .....	۱۷۹۴۹۳	۱	*	*	*				
۸۴	میانچیرز .....	۱۷۹۴۹۴	۲	*	*	*				
۸۵	میرزا عیقبیروزگ .....	۱۷۹۴۹۵	۳	*	*	*				
۸۶	میرزا عیقبیروزگک .....	۱۷۹۴۹۶	۳	*	*	*				
۸۷	نیروزگاه بوق .....	۱۷۹۵۰۰	۱	*	*	*				
۸۸	وشک .....	۱۷۹۵۰۳	۴	*	*	*				
۸۹	ولستان .....	۱۷۹۵۰۴	۲	*	*	*				
۹۰	وهد .....	۱۷۹۵۰۵	۲	*	*	*				
۹۱	ویزنده .....	۱۷۹۵۰۶	۲	*	*	*				
دهستان قهرود										
۱	ابسوخته .....	۱۷۹۶۳۱	۳	*	*	*				
۲	اچنیک .....	۱۷۹۶۳۲	۳	*	*	*				
۳	احمدان .....	۱۷۹۶۳۳	۳	*	*	*				
۴	باغهای نصف راه .....	۱۷۹۶۳۷	۳	*	*	*				
۵	بنگوزه .....	۱۷۹۶۳۸	۲	*	*	*				
۶	بندته .....	۱۷۹۶۳۹	۴	*	*	*				
۷	بیچین آباد .....	۱۷۹۶۴۰	۴	*	*	*				
۸	پاتیلی .....	۱۷۹۶۴۱	۳	*	*	*				

کده نوع راه آبادی: ۱، جاده اسفند؛ ۲، جاده شوسه؛ ۳، جاده خاکی؛ ۴، مالرو؛ ۵، سایر (در اینجا راه آبیکن یا راه آبی)؛ ۵، ناشخص

نوع راه و فعالیت کشاورزی آبادیهای خالی از سکنه شهرستان کاشان

شماره ردیف	آبادی	کد آبادی	نوع راه آبادی (کد)	فعالیت کشاورزی						
				زراعت	باغداری	دامداری و دامپروری	پرورش طیور	پرورش گاو شیری	پرورش ماهی	
۱	۲	۳	۴	۵	۶	۷	۸	۹	۱۰	۱۱
۹	پاقدار قرز ان	۱۷۹۶۴۲	۳	*						
۱۰	پری	۱۷۹۶۴۳	۳	*						
۱۱	پلنگستان	۱۷۹۶۴۴	۳	*						
۱۲	تخت چور	۱۷۹۶۴۶	۳	*						
۱۳	تیر بیلا	۱۷۹۶۴۷	۳	*						
۱۴	تیر پاشین	۱۷۹۶۴۸	۳	*						
۱۵	چور	۱۷۹۶۵۱	۳	*						
۱۶	چشمه سفید	۱۷۹۶۵۵	۳	*						
۱۷	چشمه سفید بیلا	۱۷۹۶۵۶	۳	*						
۱۸	چشمه سفید پایین	۱۷۹۶۵۷	۳	*						
۱۹	خاشه ترکه	۱۷۹۶۶۰	۳	*						
۲۰	درز تنو	۱۷۹۶۶۲	۴	*						
۲۱	در ساچه	۱۷۹۶۶۱	۳	*						
۲۲	در گله	۱۷۹۶۶۳	۳	*						
۲۳	در لاه	۱۷۹۶۶۴	۳	*						
۲۴	دره حسنعلی	۱۷۹۶۶۵	۳	*						
۲۵	دره عبداله	۱۷۹۶۶۶	۳	*						
۲۶	دلم اباب	۱۷۹۶۶۷	۳	*						
۲۷	راچناره	۱۷۹۶۶۸	۳	*						
۲۸	رباط	۱۷۹۶۶۹	۳	*						
۲۹	رضا آباد	۱۷۹۶۷۰	۴	*						
۳۰	ریاض آباد	۱۷۹۶۷۱	۳	*						
۳۱	سالستان	۱۷۹۶۷۴	۳	*						
۳۲	سر تخت	۱۷۹۶۷۵	۳	*						
۳۳	سمه	۱۷۹۶۷۶	۳	*						
۳۴	سنجر یک	۱۷۹۶۷۷	۴	*						
۳۵	سولدر	۱۷۹۶۷۸	۳	*						
۳۶	سه دره بیلا	۱۷۹۶۷۹	۴	*						
۳۷	سه دره پاشین	۱۷۹۶۸۰	۴	*						
۳۸	علیخانی	۱۷۹۶۸۱	۳	*						
۳۹	علی آباد	۱۷۹۶۸۲	۳	*						
۴۰	عندل	۱۷۹۶۸۳	۳	*						
۴۱	غفار آباد	۱۷۹۶۸۶	۳	*						
۴۲	قلعه شاه عباس	۱۷۹۶۸۵	۳	*						
۴۳	قورچه	۱۷۹۶۸۶	۳	*						
۴۴	کارخانه اسفالت	۱۷۹۶۸۸	۱							
۴۵	کاروانسرای شاه عباسی	۱۷۹۶۹۰	۱							
۴۶	کیودره	۱۷۹۶۹۱	۴	*						
۴۷	کنگر ان	۱۷۹۶۹۲	۳	*						
۴۸	قل سرخه	۱۷۹۶۹۳	۳	*						
۴۹	گلمستانه	۱۷۹۶۹۴	۲	*						
۵۰	لوه	۱۷۹۶۹۶	۴	*						
۵۱	لاونه	۱۷۹۶۹۹	۳	*						
۵۲	لای سفید	۱۷۹۷۰۰	۳	*						
۵۳	مرغذاری در ستهار	۱۷۹۷۰۲	۱							

کد نوع راه آبادی: جاده اسفالت (۱)، جاده شوسه (۲)، جاده خاکی (۳)، مارو (۴)، سایر (اینستگاه به این پاره آبی) (۵)، نامشخص (۶)

نوع راه و فعالیت کشاورزی آبادیهای خالی از سکنه شهرستان کاشان

شماره ردیف	آبادی	کده آبادی	نوع راه آبادی (کده)	فعالیت کشاورزی						
				زراعت	باغداری	دامداری و دامپروری	پرورش طیور	پرورش گاو برهیم	پرورش بز و گوسفند	پرورش ماهی
۱	۲	۳	۴	۵	۶	۷	۸	۹	۱۰	۱۱
۵۴	مزرعه همیشه	۱۷۹۷۰۴	۴	*	*					
۵۵	مزرعه پیم	۱۷۹۷۰۵	۴	*	*					
۵۶	مزرعه حاجی ابو القاسم	۱۷۹۷۰۶	۳	*	*					
۵۷	مزرعه شریف	۱۷۹۷۰۸	۴	*	*					
۵۸	مزرعه فرح پور	۱۷۹۷۰۹	۱	*	*					
۵۹	مزرعه قنبر	۱۷۹۷۱۰	۴	*	*					
۶۰	مزرعه لوچه	۱۷۹۷۱۱	۴	*	*					
۶۱	مزرعه تو	۱۷۹۷۱۲	۲	*	*					
۶۲	معدن سرب امروده	۱۷۹۷۱۴	۳							
۶۳	مقبره شاه سواران	۱۷۹۷۱۵	۳							
۶۴	وادنه	۱۷۹۷۱۷	۳	*	*					
۶۵	ورزنه	۱۷۹۷۱۸	۴	*	*					
۶۶	ورندون	۱۷۹۷۲۰	۳	*	*					
۶۷	وله چاره	۱۷۹۷۲۱	۳	*	*					
۶۸	هزه	۱۷۹۷۲۲	۳	*	*					
۶۹	بیاضیه	۱۷۹۷۲۴	۳	*	*					
دهستان نیاسر										
۱	ایمحبوبیه	۱۷۹۸۱۹	۴	*	*					
۲	احمد آباد	۱۷۹۸۲۰	۳	*	*					
۳	ادم آباد	۱۷۹۸۲۱	۳	*	*					
۴	ارکاشان	۱۷۹۸۲۲	۴	*	*					
۵	ارمزان	۱۷۹۸۲۳	۳	*	*					
۶	ارمک	۱۷۹۸۲۵	۴	*	*					
۷	استانه چاره	۱۷۹۸۲۹	۳	*	*					
۸	اسکوه علی	۱۷۹۸۳۱	۴	*	*					
۹	اسه	۱۸۰۰۱۹	۳	*	*					
۱۰	امیاب حمزه	۱۷۹۸۲۲	۳	*	*					
۱۱	انبر آباد	۱۷۹۸۲۳	۴	*	*					
۱۲	ایستگاه شیر گاز	۱۷۹۸۲۵	۳	*	*					
۱۳	بلقر آباد	۱۷۹۸۲۸	۳	*	*					
۱۴	بانه	۱۷۹۸۲۹	۳	*	*					
۱۵	بیمیزمچه	۱۸۰۰۱۵	۳	*	*					
۱۶	بدیع آباد	۱۷۹۸۴۰	۱	*	*					
۱۷	بروره	۱۷۹۸۴۳	۳	*	*					
۱۸	بلوته	۱۷۹۸۴۴	۴	*	*					
۱۹	بلوته	۱۷۹۸۴۵	۲	*	*					
۲۰	بیچاره کوچک	۱۷۹۸۴۹	۴	*	*					
۲۱	بییدیچه	۱۷۹۸۵۰	۴	*	*					
۲۲	بیشه	۱۷۹۸۵۱	۳	*	*					
۲۳	تجره	۱۷۹۸۵۳	۴	*	*					
۲۴	ترشاب	۱۷۹۸۵۴	۲	*	*					
۲۵	تلخ آباد	۱۸۰۰۲۱	۲	*	*					
۲۶	جمال آباد	۱۷۹۸۵۶	۲	*	*					
۲۷	جوی دره	۱۷۹۸۵۷	۳	*	*					
۲۸	چیرحو	۱۷۹۸۵۸	۴	*	*					

کد نوع راه آبادی: ۱، جاده شماره ۲، جاده خالی ۳، سایر (اینجاده راه آهن یا راه آبی)، ۵، نامشخص ۶

نوع راه و فعالیت کشاورزی آبادیهای خالی از سکنه شهرستان گachsaran

شماره ردیف	آبادی	کد آبادی	نوع راه آبادی (کد)	فعالیت کشاورزی						
				زراعت	باغداری	دامداری و دامپروری	پرورش طیور	پرورش گاو و گاو شیری	پرورش بز و بقر	پرورش ماهی
۱	۲	۳	۴	۵	۶	۷	۸	۹	۱۰	۱۱
۲۹	چاله شهبازی	۱۷۹۸۵۹	۳	*						
۳۰	چال سیاب	۲۷۹۸۶۰	۴	*						
۳۱	چاله کلک	۱۷۹۸۶۱	۳	*	*					
۳۲	چقاده	۱۸۰۰۱۶	۲	*	*					
۳۳	چند اقر	۱۷۹۸۶۳	۳	*	*					
۳۴	حصین آباد	۱۷۹۸۶۷	۳	*	*					
۳۵	حصین آباد	۱۷۹۸۶۹	۳	*	*					
۳۶	حصین آباد	۱۷۹۸۶۸	۳	*	*					
۳۷	حصین آباد قنوت	۱۷۹۸۷۰	۳	*	*					
۳۸	خاتون	۱۷۹۸۷۱	۳	*	*					
۳۹	خانه سعده	۱۷۹۸۷۳	۳	*	*					
۴۰	خو اهان نیلا	۱۷۹۸۷۵	۳	*	*					
۴۱	خو اهان پاشین	۱۷۹۸۷۶	۳	*	*					
۴۲	داود بیگ	۱۷۹۸۷۷	۳	*	*					
۴۳	در سنگی	۱۷۹۸۷۸	۳	*	*					
۴۴	در سور اخ	۱۷۹۸۷۹	۳	*	*					
۴۵	در سور اخه	۱۷۹۸۸۰	۳	*	*					
۴۶	در کو	۱۸۰۰۲۹	۳	*	*					
۴۷	در لاجنار	۱۷۹۸۸۱	۴	*	*					
۴۸	دره گل ملکه	۱۷۹۸۸۲	۳	*	*					
۴۹	دشتیز	۱۷۹۸۸۷	۴	*	*					
۵۰	دیچهر	۱۷۹۸۸۵	۴	*	*					
۵۱	دیمون	۱۷۹۸۸۶	۴	*	*					
۵۲	راجینش	۱۷۹۸۸۸	۴	*	*					
۵۳	رباطچه	۱۷۹۸۸۹	۴	*	*					
۵۴	رضا آباد	۱۷۹۸۹۰	۳	*	*					
۵۵	رضه	۱۷۹۸۹۱	۴	*	*					
۵۶	رضه	۱۷۹۸۹۲	۴	*	*					
۵۷	رودگله	۱۷۹۸۹۳	۴	*	*					
۵۸	زار شک	۱۷۹۸۹۹	۴	*	*					
۵۹	زار شک	۱۷۹۸۹۸	۳	*	*					
۶۰	زاغر	۱۷۹۸۹۷	۳	*	*					
۶۱	زیون آباد علوی	۱۷۹۹۰۰	۳	*	*					
۶۲	زر اعنی	۱۸۰۰۱۷	۴	*	*					
۶۳	زیارت سعید نور	۱۷۹۹۰۱	۱	*	*					
۶۴	ستون	۱۷۹۹۰۴	۳	*	*					
۶۵	سر اچه	۱۷۹۹۰۵	۴	*	*					
۶۶	سر بیسه	۱۷۹۹۰۶	۴	*	*					
۶۷	سر تپه کمالی	۱۷۹۹۰۷	۱	*	*					
۶۸	سر بیان	۱۷۹۹۰۸	۳	*	*					
۶۹	سر بیچه	۱۷۹۹۰۹	۳	*	*					
۷۰	سعید آباد	۱۷۹۹۱۰	۳	*	*					
۷۱	سلمج	۱۷۹۹۱۳	۳	*	*					
۷۲	سوکسیرین	۱۷۹۹۱۷	۴	*	*					
۷۳	سونیه	۱۷۹۹۱۸	۳	*	*					

کد نوع راه آبادی: جاده اسفالت ۱، جاده شوسه ۲، جاده خاکی ۳، مارو ۴، سایر (بسیگاه ماه آسین یا راه آبی) ۵، نامشخص ۶



نوع راه و فعالیت کشاورزی آبادیهای خالی از سکنه شهرستان کاشان

شماره ردیف	آبادی	کد آبادی	نوع راه آبادی (کد)	فعالیت کشاورزی						
				زراعت	باغداری	دامداری و دامپروری	پرورش طیور	پرورش گاو شیری	پرورش بز و گوسفند	پرورش ماهی
۱)	۲	۳	۴	۵	۶	۷	۸	۹	۱۰	۱۱
۷۴	شریفت آباد سفلی	۱۷۹۹۲۰	۳	*	*	*	*			
۷۵	شهید جده	۱۸۰۰۲۴	۳	*	*	*	*			
۷۶	صالح آباد	۱۷۹۹۲۲	۳	*	*	*	*			
۷۷	طاق بر طاق	۱۷۹۹۲۴	۳	*	*	*	*			
۷۸	ظاهر آباد	۱۸۰۰۲۸	۳	*	*	*	*			
۷۹	عباس آباد	۱۷۹۹۲۵	۴	*	*	*	*			
۸۰	عباس آباد سده	۱۷۹۹۲۶	۳	*	*	*	*			
۸۱	عزت آباد	۱۷۹۹۲۷	۳	*	*	*	*			
۸۲	عشق آباد	۱۷۹۹۲۸	۲	*	*	*	*			
۸۳	عطاموسی	۱۷۹۹۲۹	۲	*	*	*	*			
۸۴	علی آباد	۱۷۹۹۳۱	۲	*	*	*	*			
۸۵	علی آباد	۱۸۰۰۳۰	۲	*	*	*	*			
۸۶	علی آباد	۱۷۹۹۳۲	۲	*	*	*	*			
۸۷	قاسم آباد	۱۷۹۹۳۶	۳	*	*	*	*			
۸۸	قاسم آباد	۱۷۹۹۳۵	۳	*	*	*	*			
۸۹	قاسوره	۱۸۰۰۲۲	۳	*	*	*	*			
۹۰	قلعه سرخه	۱۷۹۹۳۷	۳	*	*	*	*			
۹۱	قوله	۱۷۹۹۳۸	۴	*	*	*	*			
۹۲	قیاس آباد	۱۷۹۹۴۰	۳	*	*	*	*			
۹۳	کرد آباد	۱۷۹۹۴۱	۲	*	*	*	*			
۹۴	کروه	۱۷۹۹۴۲	۳	*	*	*	*			
۹۵	کریم آباد	۱۷۹۹۴۳	۳	*	*	*	*			
۹۶	کشه مهدی	۱۷۹۹۴۴	۴	*	*	*	*			
۹۷	کمیجان	۱۷۹۹۴۶	۴	*	*	*	*			
۹۸	کهن	۱۷۹۹۴۸	۳	*	*	*	*			
۹۹	کیخسرویه	۱۷۹۹۴۹	۳	*	*	*	*			
۱۰۰	گرو	۱۷۹۹۵۳	۴	*	*	*	*			
۱۰۱	گزوار	۱۷۹۹۵۴	۳	*	*	*	*			
۱۰۲	گزین	۱۷۹۹۵۵	۳	*	*	*	*			
۱۰۳	گل خشک	۱۷۹۹۵۶	۳	*	*	*	*			
۱۰۴	گل سرخه	۱۷۹۹۵۷	۴	*	*	*	*			
۱۰۵	گلچه	۱۷۹۹۵۸	۴	*	*	*	*			
۱۰۶	گلچه	۱۷۹۹۵۹	۴	*	*	*	*			
۱۰۷	گلمستانه	۱۷۹۹۶۰	۱	*	*	*	*			
۱۰۸	گنداب	۱۷۹۹۶۲	۳	*	*	*	*			
۱۰۹	گوجار	۱۷۹۹۶۳	۳	*	*	*	*			
۱۱۰	گرم چهر	۱۷۹۹۶۴	۳	*	*	*	*			
۱۱۱	گهروسی	۱۸۰۰۱۴	۴	*	*	*	*			
۱۱۲	گیمچیه	۱۷۹۹۶۵	۴	*	*	*	*			
۱۱۳	لاچنار	۱۷۹۹۶۷	۴	*	*	*	*			
۱۱۴	لاچنار	۱۷۹۹۶۶	۳	*	*	*	*			
۱۱۵	لاله	۱۷۹۹۶۹	۳	*	*	*	*			
۱۱۶	لالون	۱۸۰۰۲۵	۳	*	*	*	*			
۱۱۷	محمود آباد	۱۷۹۹۷۱	۴	*	*	*	*			
۱۱۸	مرغز آریه	۱۷۹۹۷۲	۴	*	*	*	*			

کد نوع راه آبادی: جاده استانی (۱)، جاده شوسه (۲)، جاده خاکی (۳)، مالرو (۴)، سایر (اینجا راه آهن یا راه آبی) (۵)، نامشخص (۶)

نوع راه و فعالیت کشاورزی آبادیهای خالی از سکنه شهرستان کاشان

شماره ردیف	آبادی	کد آبادی	نوع راه آبادی رکد	فعالیت کشاورزی						
				پرورش ماهی	پرورش زنبورسل	پرورش کرم ابریشم	پرورش طیور	دامداری و دامپروری	باغداری	زراعت
۱	۲	۳	۴	۵	۶	۷	۸	۹	۱۰	۱۱
۱۱۹	مرق	۱۷۹۹۷۴	۳							
۱۲۰	مزرعه بیژنه علیا	۱۷۹۹۷۶	۲	*	*					
۱۲۱	مزرعه شیخه	۱۷۹۹۷۷	۲	*	*					
۱۲۲	مزرعه لقا احمد	۱۷۹۹۷۸	۲	*	*					
۱۲۳	مزرعه محسن	۱۷۹۹۷۹	۲	*	*					
۱۲۴	معبینه کرمعلیا و هفلی	۱۷۹۹۸۰	۲	*	*					
۱۲۵	معدن سنگ آهن	۱۸۰۰۲۶	۳							
۱۲۶	معززیه	۱۷۹۹۸۱	۲	*	*					
۱۲۷	ملاذری	۱۷۹۹۸۲	۴	*	*					
۱۲۸	مهاباد	۱۷۹۹۸۳	۱	*	*					
۱۲۹	میر آباد	۱۷۹۹۸۶	۲	*	*					
۱۳۰	میرزا گنجی	۱۷۹۹۸۷	۴	*	*					
۱۳۱	نژاد تفلج	۱۷۹۹۸۸	۱	*	*					
۱۳۲	نظام آباد	۱۷۹۹۹۰	۳	*	*					
۱۳۳	نهر آب	۱۷۹۹۹۱	۲	*	*					
۱۳۴	وزه	۱۷۹۹۹۵	۲	*	*					
۱۳۵	وهریان	۱۸۰۰۱۳	۲	*	*					
۱۳۶	ون آباد	۱۷۹۹۹۷	۲	*	*					
۱۳۷	وندره	۱۷۹۹۹۸	۲	*	*					
۱۳۸	ویز	۱۸۰۰۰۱	۲	*	*					
۱۳۹	ویشتک	۱۸۰۰۱۲	۲	*	*					
۱۴۰	وده	۱۸۰۰۰۲	۲	*	*					
۱۴۱	هشه	۱۸۰۰۰۳	۲	*	*					
۱۴۲	هنداقر	۱۸۰۰۰۵	۴	*	*					
۱۴۳	یحیی آباد	۱۸۰۰۰۷	۲	*	*					
۱۴۴	یلخ شاه	۱۸۰۰۱۰	۴	*	*					
۱۴۵	بیلاق اسحق آباد	۱۸۰۰۱۱	۴	*	*					
بخش مرکزی										
دهستان حومه										
۱	اب سفید آب	۱۸۰۲۶۰	۳	*	*					
۲	اسد آباد	۱۸۰۲۶۲	۲	*	*					
۳	اشدقت	۱۸۰۲۶۵	۲	*	*					
۴	ایستگاه تشبیتشن ایت الله مدنی	۱۸۰۲۶۷	۳	*	*					
۵	ایستگاه کرم	۱۸۰۲۶۸	۲	*	*					
۶	ایستگاه گلشن آباد	۱۸۰۲۶۹	۳	*	*					
۷	باغک	۱۸۰۲۷۰	۲	*	*					
۸	بیشه چو	۱۸۰۲۷۲	۲	*	*					
۹	تجر گان	۱۸۰۲۷۳	۲	*	*					
۱۰	جعفر آباد	۱۸۰۲۷۷	۳	*	*					
۱۱	جعفر آباد	۱۸۰۲۷۸	۲	*	*					
۱۲	چاله گور آب	۱۸۰۲۸۰	۳	*	*					
۱۳	حیسی آباد	۱۸۰۲۸۴	۳	*	*					
۱۴	دار السلام کاشان	۱۸۰۳۳۶	۱	*	*					
۱۵	در چاهان	۱۸۰۲۸۷	۳	*	*					

کد نوع راه آبادی، جاده اسفالت (۱)، جاده شوسه (۲)، جاده خاکی (۳)، مالرو (۴)، سایر (ایستگاه راه آهن، پارک، آب و برق)، (۵)، نامشخص (۶)

نوع راه و فعالیت کشاورزی آبادیهای خالی از سکنه شهرستان کاشان

شماره ردیف	آبادی	کد آبادی	نوع راه آبادی (کد)	فعالیت کشاورزی						
				زراعت	باغداری	دامداری و دامپروری	پرورش طیور	پرورش گاو و گاو شیری	پرورش بز و بقر	پرورش ماهی
۱	۲	۳	۴	۵	۶	۷	۸	۹	۱۰	۱۱
۱۶	دکتر ارجمند	۱۸۰۲۸۹	۳	*	*					
۱۷	رحمت آباد	۱۸۰۲۹۲	۴	*	*					
۱۸	رله پست	۱۸۰۲۹۳	۱							
۱۹	سرکاو	۱۸۰۲۹۵	۳	*	*					
۲۰	سلخ میدها	۱۸۰۲۹۶	۳	*	*					
۲۱	سنجد	۱۸۰۲۹۷	۲	*	*					
۲۲	شور آب	۱۸۰۳۰۱	۲	*	*					
۲۳	عباس آباد	۱۸۰۳۰۴	۳	*	*					
۲۴	غیاث آباد	۱۸۰۲۷۵	۲	*	*					
۲۵	قاسم آباد	۱۸۰۳۰۷	۴	*	*					
۲۶	قاسم آباد	۱۸۰۳۰۸	۱	*	*					
۲۷	قلعه شهری	۱۸۰۳۰۹	۳	*	*					
۲۸	قلعه علی آباد	۱۸۰۳۱۰	۳	*	*					
۲۹	کاظم آباد	۱۸۰۳۱۲	۲	*	*					
۳۰	کوه سال	۱۸۰۳۱۳	۲	*	*					
۳۱	کمر	۱۸۰۳۱۴	۲	*	*					
۳۲	کهر	۱۸۰۳۱۶	۴	*	*					
۳۳	مال	۱۸۰۳۱۸	۳	*	*					
۳۴	محمد آباد و قلو	۱۸۰۳۱۹	۴	*	*					
۳۵	مزرعه ایت الله بهشتی	۱۸۰۳۲۰	۳	*	*					
۳۶	مزرعه دیم کاران	۱۸۰۳۲۲	۳	*	*					
۳۷	مزرعه شهید ایت الله مدنی	۱۸۰۳۲۳	۳	*	*					
۳۸	مزرعه شو	۱۸۰۳۲۴	۳	*	*					
۳۹	مزرعه نهضت	۱۸۰۳۲۵	۱	*	*					
۴۰	مسلم آباد	۱۸۰۳۲۶	۲	*	*					
۴۱	معدن باغک	۱۸۰۳۲۷	۲	*	*					
۴۲	معدن سنگ	۱۸۰۳۲۸	۴	*	*					
۴۳	معدن کج حقیقت	۱۸۰۳۲۹	۲	*	*					
۴۴	ملاحیبیب	۱۸۰۳۳۰	۳	*	*					
۴۵	میرزا اخانی	۱۸۰۳۳۱	۳	*	*					
۴۶	نظر آباد	۱۸۰۳۳۲	۴	*	*					
۴۷	نو آب	۱۸۰۳۳۳	۲	*	*					
دهستان کوهپایه										
۱	اتشگاه	۱۸۰۴۱۰	۱	*	*					
۲	افضل آباد	۱۸۰۴۱۲	۳	*	*					
۳	امین آباد	۱۸۰۴۱۴	۱	*	*					
۴	باغشاه	۱۸۰۴۱۵	۳	*	*					
۵	بانهر چه	۱۸۰۴۱۶	۳	*	*					
۶	بدیع آباد	۱۸۰۴۱۷	۲	*	*					
۷	بوگنه	۱۸۰۴۱۸	۲	*	*					
۸	پروین دشت	۱۸۰۴۱۹	۲	*	*					
۹	پروین غفاری	۱۸۰۴۲۰	۱	*	*					
۱۰	چاه شهید غلامی	۱۸۰۴۲۳	۱	*	*					
۱۱	چاه هاشمی	۱۸۰۴۲۴	۲	*	*					
۱۲	حامده	۱۸۰۴۲۵	۳	*	*					

کد نوع راه آبادی: جاده اسفالت (۱)، جاده شوسه (۲)، جاده خاکی (۳)، مالرو (۴)، سایر (رایجاً راه آهس یا راه آبی) (۵)، نامشخص (۶)

نوع راه و فعالیت کشاورزی آبادیهای خالی از سکنه شهرستان کاشان

شماره ردیف	آبادی	کد آبادی	نوع راه آبادی (کد)	فعالیت کشاورزی						
				زراعت	باغداری	دامداری و دامپروری	پرورش طیور	پرورش گاو شیری	پرورش بز و گوسفند	
۱	۲	۳	۴	۵	۶	۷	۸	۹	۱۰	۱۱
۱۳	خوابق.....	۱۸۰۴۲۹	۱	*	*					
۱۴	درم.....	۱۸۰۴۳۱	۱	*	*					
۱۵	زهر اشیه.....	۱۸۰۴۳۵	۱	*	*	*				
۱۶	ساروق.....	۱۸۰۴۳۶	۱	*	*					
۱۷	شرکت امدادری و کشاورزی اتحاد.....	۱۸۰۴۴۱	۲	*	*	*				
۱۸	ساحب آباد.....	۱۸۰۴۴۲	۳	*	*					
۱۹	عقیل آباد.....	۱۸۰۴۴۵	۴	*	*					
۲۰	علی آباد.....	۱۸۰۴۴۶	۲	*	*					
۲۱	قاسم آباد.....	۱۸۰۴۴۸	۳	*	*					
۲۲	مالکان.....	۱۸۰۴۵۰	۳	*	*					
۲۳	محمدیه.....	۱۸۰۴۵۱	۱	*	*	*				
۲۴	مختص آباد.....	۱۸۰۴۵۳	۱	*	*					
۲۵	مزرعه ستمه جان.....	۱۸۰۴۵۴	۱	*	*					
۲۶	مزرعه مستضعفین مشکان.....	۱۸۰۴۵۵	۱	*	*					
۲۷	معدن شن.....	۱۸۰۴۵۷	۱	*	*					
۲۸	معدن قیماص.....	۱۸۰۴۵۸	۲	*	*					
۲۹	معدن شیخ.....	۱۸۰۴۵۹	۲	*	*					
۳۰	موسی آباد.....	۱۸۰۴۶۰	۱	*	*					
۳۱	مهدی آباد.....	۱۸۰۴۶۱	۳	*	*					
۳۲	شیر و گاه برق.....	۱۸۰۴۶۲	۱	*	*					
۳۳	ولاشون.....	۱۸۰۴۶۴	۲	*	*					
۳۴	هکویه.....	۱۸۰۴۶۵	۲	*	*					
دهستان کویرات										
۱	اسلام آباد.....	۱۸۰۵۲۳	۳	*	*					
۲	اسلام آباد.....	۱۸۰۵۲۴	۳	*	*					
۳	اسیاب محمدی پائین.....	۱۸۰۵۲۶	۲	*	*					
۴	اقبالیه.....	۱۸۰۵۲۷	۳	*	*					
۵	ایستگاه راه آهن سرخ گل.....	۱۸۰۵۲۸	۱	*	*					
۶	بژییه.....	۱۸۰۵۲۹	۳	*	*					
۷	بندر یکت.....	۱۸۰۵۳۰	۳	*	*					
۸	بیشه.....	۱۸۰۵۳۱	۳	*	*					
۹	چاه اله اکبر.....	۱۸۰۵۳۲	۳	*	*					
۱۰	چاه تقی و چاه شیرین.....	۱۸۰۵۳۳	۳	*	*					
۱۱	چاه حسته.....	۱۸۰۵۳۴	۳	*	*					
۱۲	چاه مهدی.....	۱۸۰۵۳۵	۳	*	*					
۱۳	چاه هاشمی.....	۱۸۰۵۳۶	۳	*	*					
۱۴	چشمه بلبللی.....	۱۸۰۵۳۷	۳	*	*					
۱۵	چشمه سفید.....	۱۸۰۵۳۸	۳	*	*					
۱۶	حاجی آباد.....	۱۸۰۵۳۹	۳	*	*					
۱۷	خال سفید.....	۱۸۰۵۴۱	۳	*	*					
۱۸	خانی آباد.....	۱۸۰۵۴۲	۳	*	*					
۱۹	خواجه علی.....	۱۸۰۵۴۳	۳	*	*					
۲۰	رشویه.....	۱۸۰۵۴۴	۲	*	*					
۲۱	رله پست و تلگراف.....	۱۸۰۵۴۵	۱	*	*					
۲۲	سفید آب.....	۱۸۰۵۴۷	۳	*	*					

کد نوع راه آبادی: جاده استانی ۱، جاده شوسه ۲، جاده خاکی ۳، مالرو ۴، سایر (درستگاه راه آهن یا راه آبی) ۵، ناشخص ۶

نوع راه و فعالیت کشاورزی آبادیهای خالی از سکنه شهرستان کاشان

فعالیت کشاورزی							نوع راه آبادی (کد)	کد آبادی	آبادی	شماره روستا
پرورش بومی	پرورش زنبوقسل	پرورش گاو برهیم	پرورش طیور	دامداری و دامپروری	باغداری	زراعت				
۱۱	۱۰	۹	۸	۷	۶	۵	۴	۳	۲	۱
					*	*	۲	۱۸۰۵۴۸	.....	۲۳
					*	*	۲	۱۸۰۵۴۹	.....	۲۴
					*	*	۲	۱۸۰۵۷۹	.....	۲۵
					*	*	۲	۱۸۰۵۵۱	.....	۲۶
					*	*	۲	۱۸۰۵۵۲	.....	۲۷
					*	*	۲	۱۸۰۵۵۷	.....	۲۸
					*	*	۲	۱۸۰۵۵۸	.....	۲۹
					*	*	۲	۱۸۰۵۵۹	.....	۳۰
					*	*	۲	۱۸۰۵۶۰	.....	۳۱
					*	*	۲	۱۸۰۵۶۱	.....	۳۲
					*	*	۲	۱۸۰۵۶۲	.....	۳۳
					*	*	۲	۱۸۰۵۶۳	.....	۳۴
					*	*	۲	۱۸۰۵۶۴	.....	۳۵
					*	*	۲	۱۸۰۵۶۶	.....	۳۶
					*	*	۲	۱۸۰۵۶۷	.....	۳۷
					*	*	۲	۱۸۰۵۷۸	.....	۳۸
					*	*	۲	۱۸۰۵۶۸	.....	۳۹
					*	*	۲	۱۸۰۵۶۹	.....	۴۰
					*	*	۲	۱۸۰۵۷۶	.....	۴۱
					*	*	۲	۱۸۰۵۷۷	.....	۴۲
					*	*	۲	۱۸۰۵۷۰	.....	۴۳
					*	*	۲	۱۸۰۵۷۱	.....	۴۴
					*	*	۲	۱۸۰۵۷۲	.....	۴۵
					*	*	۲	۱۸۰۵۷۳	.....	۴۶
					*	*	۶	۱۸۰۵۷۴	.....	۴۷
					*	*	۴	۱۸۰۵۷۴	.....	۴۷

کد نوع راه آبادی: جاده آسفالته ۱، جاده شوسه ۲، جاده خالی ۳، مارود ۴، سایر (اینجاده راه آهن یا راه آبی) ۵، نامشخص ۶