

۹۱۸/۵۰۳
۲۴/۳/۴۴
۱۳۹۵
۱۳۹۶
۱۳۹۷

بسمه تعالی

پیشگفتار

سرشماری عمومی نفوس و مسکن در ایران به موجب قانون، هر ۱۰ سال یکبار توسط مرکز آمار ایران انجام می‌شود. تاکنون چهار سرشماری عمومی نفوس و مسکن در سالهای ۱۳۳۵، ۱۳۴۵، ۱۳۵۵ و ۱۳۶۵ به مرحله اجرا درآمده است. نخستین سرشماری، توسط اداره کل آمار عمومی، و سرشماریهای بعدی، توسط مرکز آمار ایران انجام گرفته است. سرشماری سال ۱۳۶۵، اولین سرشماری در نظام جمهوری اسلامی ایران است که علی‌رغم جنگ تحمیلی، محاصره اقتصادی و مزیقه‌های ناشی از هر یک، به حول و قوه الهی مطابق برنامه پیش‌بینی شده به نحو مطلوب به انجام رسید. سرشماری عمومی نفوس و مسکن، مناسبترین ابزار برنامه‌ریزیهای توسعه اجتماعی، اقتصادی و فرهنگی در کشور است که با ارائه آمار و اطلاعات درست، رهنمودهای لازم برای رسیدن به اهداف برنامه‌ریزیهای کوتاه‌مدت، میان‌مدت و بلندمدت را در اختیار سیاست‌گذاران، مسئولان و برنامه‌ریزان کشور قرار می‌دهد.

وسعت و عظمت کار سرشماری، مرکز آمار ایران را بر آن داشت که از نیمه دوم سال ۱۳۶۱ با برنامه‌ریزیهای دقیق، فعالیت مستمر و پیگیری را برای تهیه مقدمات سرشماری عمومی نفوس و مسکن آغاز کند. اولین قدم در این زمینه، شناخت نیازهای اساسی دستگاههای مسئول کشور بود که بر آن اساس، طرح مقدماتی سرشماری تهیه شد و به طور آزمایشی در مناطق شهری و روستایی سه شهرستان آستانه اشرفیه از استان گیلان، سراوان از استان سیستان و بلوچستان و شادگان از استان خوزستان و نیز در چند حوزه نمونه در هر یک از استانهای دیگر به مرحله اجرا درآمد. با استفاده از نتایج حاصل از آزمایش سرشماری، پرسشنامه‌ها، فرمها و دستورالعملهای فنی و اجرایی مورد تجدید نظر قرار گرفت و بر آن اساس، طرح نهایی سرشماری تهیه و آماده اجرا شد. عملیات اجرایی سرشماری به طور همزمان در تمام نقاط کشور از تاریخ ۱۶ تا ۳۰ مهرماه سال ۱۳۶۵ انجام شد. در این مرحله، سازمان برنامه و بودجه استانها، مراکز تربیت معلم و سایر سازمانها و موسسات دولتی و همچنین نهادهای انقلاب اسلامی، همکاریهای ارزنده‌ای با مرکز آمار ایران داشتند و مردم فداکار ایران نیز با همیاری و مساعدت خود، امکان اجرای موفقیت آمیز سرشماری را فراهم آوردند.

پرسشنامه‌هایی که در جریان اجرای سرشماری تکمیل شده است، حجم عظیمی از اطلاعات آماری را در بر دارد که در جداول متعدد، برای هر یک از سطوح جغرافیایی، قابل استخراج و ارائه است. برخی از این اطلاعات در قالب نشریات نتایج سرشماری ارائه می‌شود و سایر اطلاعات در صورت نیاز و بر حسب مورد، در اختیار استفاده‌کنندگان قرار خواهد گرفت.

فرهنگ آبادیهای شهرستان ، یکی از مجموعه نشریات نتایج سرشماری عمومی نفوس و مسکن است که در ۱۹۵ جلد برای ۱۹۵ شهرستان (بر اساس تقسیمات کشوری در زمان سرشماری) منتشر می شود . در هر یک از این نشریات ، ۳۹ خصوصیت عمده جمعیتی ، اجتماعی ، اقتصادی و فرهنگی برای هر یک از آبادیهای دارای سکنه و نیز جدولی در مورد آبادیهای خالی از سکنه شهرستان به تفکیک بخش و دهستان ارائه شده است . همچنین این نشریات شامل نقشه کشور (که نشان دهنده موقعیت شهرستان در داخل استان است) ، نقشه شهرستان (به تفکیک بخش و دهستان ، و موقعیت مراکز بخش ، نقاط شهری و آبادیهای دارای ۲۰۰۰ نفر جمعیت و بیشتر) و نقشه های مربوط به بخش یا بخشهای شهرستان (به تفکیک دهستان و آبادیهای دارای ۲۰ خانوار و بیشتر) است .

لازم به یادآوری است ، نقشه شهرستانها که موقعیت کلیه آبادیها (دارای سکنه و خالی از سکنه) روی آن مشخص شده ، در مرکز آمار ایران موجود و قابل ارائه به استفاده کنندگان است .

امید است این مجموعه از نشریات نتایج سرشماری بتواند اطلاعات لازم برای شناخت اوضاع اجتماعی و اقتصادی آبادیهای کشور را در اختیار تصمیم گیران ، برنامه ریزان و پژوهشگران قرار دهد .

مرکز آمار ایران

فهرست مندرجات فرهنگ آبادیهای شهرستان نائین

صفحه

عنوان

تعاریف و مفاهیم مورد استفاده در سرشماری عمومی نفوس و مسکن سال ۱۳۶۵ (ویژه فرهنگ آبادیها)

یک	جمعیت (جامعه مورد سرشماری)
یک	خانوار
دو	اقامتگاه معمولی
دو	شهر (نقطه شهری)
دو	آبادی (نقطه روستایی)
دو	جمعیت ساکن در نقاط شهری
دو	جمعیت ساکن در نقاط روستایی
دو	سن
دو	مهاجران وارد شده
دو	محل تولد
دو	باسواد
سه	کار
سه	وضع فعالیت در ۷ روز گذشته

مفاهیم به کار رفته در این نشریه

چهار	نسبت جنسی
چهار	گروههای عمده سنی
چهار	نسبت باسوادی

ویزگیهای عمده نقاط روستایی شهرستان

۱	جمعیت
۴	خانوار
۴	مهاجرت
۵	سواد
۶	وضع فعالیت
۸	نقشه تقسیمات کشوری جمهوری اسلامی ایران به تفکیک استان : ۱۳۶۵
۹	نقشه شهرستان به تفکیک بخش و دهستان

۱۰ نقشه روستایی بخش ادارک شهرستان نائین از استان اصفهان
۱۱ نقشه روستایی بخش خور و بیابانک شهرستان نائین از استان اصفهان
۱۲ نقشه روستایی بخش مرکزی شهرستان نائین از استان اصفهان (دهستانهای (حومهعلیا و حومه سفلی)
۱۳ نقشه روستایی بخش مرکزی شهرستان نائین از استان اصفهان (دهستانهای لای نیستانک، لای مزیک، لای بلاآباد ، لای سلطان نصیر وارود، لای سیاه)

جداول

۱۴ خصوصیات اجتماعی - اقتصادی آبادیهای دارای سکنه شهرستان
۳۰ نوع راه و فعالیت کشاورزی آبادیهای خالی از سکنه شهرستان

پیوستها

فرم ۳ - (پرسشنامه آبادی)

فهرست مجموعه نشریات فرهنگ آبادیهای کشور براساس نتایج سرشماری عمومی نفوس و مسکن سال ۱۳۶۵

۱۱
۱۲
۱۳
۱۴
۱۵
۱۶
۱۷
۱۸
۱۹
۲۰
۲۱
۲۲
۲۳
۲۴
۲۵
۲۶
۲۷
۲۸
۲۹
۳۰
۳۱
۳۲
۳۳
۳۴
۳۵
۳۶
۳۷
۳۸
۳۹
۴۰
۴۱
۴۲
۴۳
۴۴
۴۵
۴۶
۴۷
۴۸
۴۹
۵۰
۵۱
۵۲
۵۳
۵۴
۵۵
۵۶
۵۷
۵۸
۵۹
۶۰
۶۱
۶۲
۶۳
۶۴
۶۵
۶۶
۶۷
۶۸
۶۹
۷۰
۷۱
۷۲
۷۳
۷۴
۷۵
۷۶
۷۷
۷۸
۷۹
۸۰
۸۱
۸۲
۸۳
۸۴
۸۵
۸۶
۸۷
۸۸
۸۹
۹۰
۹۱
۹۲
۹۳
۹۴
۹۵
۹۶
۹۷
۹۸
۹۹
۱۰۰

تعاریف و مفاهیم مورد استفاده در سرشماری عمومی نفوس و مسکن سال ۱۳۶۵ (ویژه فرهنگ آبادیها)

جمعیت (جامعه مورد سرشماری)

اعضای همه خانوارهای معمولی ساکن و دستجمعی که اقامتگاه معمولی آنان در زمان سرشماری در ایران قرار دارد و نیز اعضای کلیه خانوارهای معمولی غیر ساکن کشور، جامعه مورد سرشماری را تشکیل می دهند. اعضای هیئتهای سیاسی و سفارتخانه های خارجی در ایران و افراد خانواده آنان جزو جامعه مورد سرشماری محسوب نمی شوند، اما ایرانیان عضو هیئتهای سیاسی و سفارتخانه های ایران در خارج از کشور و افراد خانواده آنان، جزو جامعه مورد سرشماری به حساب می آیند.

خانوار

خانوار از چند نفر تشکیل می شود که با هم در یک اقامتگاه زندگی می کنند، با یکدیگر همخارج هستند و معمولاً "با هم غذا می خورند". فردی که به تنهایی زندگی می کند نیز، خانوار تلقی می شود.

خانوار معمولی: خانوار با تعریف فوق، اکثر افراد کشور را در بر می گیرد و به همین دلیل این گونه خانوارها، "خانوار معمولی" نیز نامیده می شود.

خانوار معمولی ساکن: خانواری که در اقامتگاه ثابت سکونت دارد، "خانوار معمولی ساکن" نامیده می شود.

خانوار معمولی غیر ساکن: خانواری که در زمان سرشماری در اقامتگاه ثابتی سکونت ندارد، "خانوار معمولی غیر ساکن" نامیده می شود.

این دسته از خانوارها شامل سه گروه زیر است:

- ۱- خانوارهایی که در زمان سرشماری در کوچ به سر می برند و یا در خارج شهرها و آبادیها در زیر چادر زندگی می کنند.
 - ۲- خانوارهایی که در محل زندگی ثابتی زندگی نمی کنند و به طور مداوم محل زندگی خود را تغییر می دهند، مانند کولیها.
 - ۳- خانوارهایی که محل زندگی مشخص ندارند و شبها معمولاً "در پارکها، خرابه ها، زیرپلها و ... بیتوته می کنند.
- خانوار دستجمعی: مجموعه افرادی که به دلیل داشتن هدف یا ویژگیهای مشترک مانند تحصیل، بیماری روانی و ... با هم در یک موسسه از قبیل خوابگاه دانشجویی، آسایشگاه روانی و ... زندگی می کنند، یک خانوار دستجمعی به حساب می آیند. در این سرشماری، افرادی که در ندامتگاهها، بازداشتگاهها و مراکز مشابه نگهداری می شوند و نیز افرادی که در سربازخانهها، پادگانها، پاسگاهها، پایگاهها، یا اردوگاههای نظامی و انتظامی به طور جمعی به سر می برند و همچنین دانش آموزان و دانشجویان موسسات آموزشی نیروهای نظامی و انتظامی، به عنوان اعضای خانوار دستجمعی مورد سرشماری قرار نمی گیرند. این گونه افراد همراه با سایر اعضای خانوار معمولی خود سرشماری می شوند.

اقامتگاه معمولی

اقامتگاه معمولی خانوار، محلی است که خانوار در زمان سرشماری در آنجا زندگی می‌کند، مشروط بر اینکه اقامتگاه دیگری نداشته باشد. اقامتگاه معمولی خانواری که در زمان سرشماری بیش از یک اقامتگاه دارد، محلی است که بیشترین مدت سال را در آنجا به سر می‌برد.

شهر (نقطه شهری)

منظور از شهر، هر یک از نقاطی است که دارای شهرداری باشد.

آبادی (نقطه روستایی)

آبادی به مجموعه یک یا چند مکان و اراضی به هم پیوسته (اعم از کشاورزی و غیرکشاورزی) گفته می‌شود که خارج از محدوده شهرها واقع شده و دارای محدوده ثبتی یا عرفی مستقل باشد. اگر آبادی در زمان سرشماری، محل سکونت خانوار یا خانوارهایی باشد، " دارای سکنه" و در غیر این صورت، " خالی از سکنه" تلقی می‌شود.

جمعیت ساکن در نقاط شهری

منظور از جمعیت ساکن در نقاط شهری در هر یک از محدوده‌های بخش، شهرستان، استان یا کشور، جمعیت کلیه شهرهایی است که در همان محدوده قرار دارد و جمعیت هر شهر عبارت است از مجموع تعداد اعضای همه خانوارهای معمولی ساکن و دستجمعی که اقامتگاه معمولی آنها در زمان سرشماری در آن شهر واقع است.

جمعیت ساکن در نقاط روستایی

منظور از جمعیت ساکن در نقاط روستایی در هر یک از محدوده‌های دهستان، بخش، شهرستان، استان یا کشور، جمعیت کلیه آبادیهایی است که در همان محدوده قرار دارد و جمعیت هر آبادی عبارت است از مجموع تعداد اعضای همه خانوارهای معمولی ساکن و دستجمعی که اقامتگاه معمولی آنها در زمان سرشماری در آن آبادی واقع است.

سن

منظور از سن، تعداد سالهای کاملی است که از زمان تولد فرد گذشته است.

مهاجران وارد شده

در هر شهر یا آبادی، آن دسته از اعضای خانوارهای معمولی ساکن و دستجمعی که متولد آنجا نباشند، مهاجر شناخته می‌شوند.

محل تولد

منظور از محل تولد، آبادی یا شهری است که در زمان تولد فرد، اقامتگاه معمولی مادر او بوده است.

باسواد

کسانی که می‌توانند به فارسی یا هر زبان دیگری متن ساده‌ای را بخوانند و بنویسند، خواه مدرک رسمی داشته یا نداشته باشند، باسواد تلقی می‌شوند. همه محصلان از جمله نوآموزان سال اول ابتدایی و سوادآموزان نهضت سوادآموزی نیز باسواد به حساب می‌آیند.

کار، هر فعالیت فکری یا بدنی است که قانوناً " مجاز باشد و به منظور کسب درآمد (نقدی، غیرنقدی) صورت گیرد .

وضع فعالیت در ۷ روز گذشته

در این سرشماری، وضع فعالیت افراد در ۷ روز پیش از مراجعه مامور سرشماری مورد نظر است. هر یک از افراد از این نظر و با توجه به تعریف کار، در یکی از گروههای زیر قرار می‌گیرند:

شاغل؛ افراد زیر شاغل به حساب می‌آیند:

- کسانی که دارای شغلی هستند، اعم از اینکه در ۷ روز پیش از مراجعه مامور سرشماری کار کرده و یا به عللی از قبیل مرخصی، بیماری، تعطیل موقت محل کار و... کار نکرده‌اند و پس از رفع علت به کار خود ادامه خواهند داد.
- کسانی که شغل مستمر نداشته ولی در ۷ روز پیش از مراجعه مامور سرشماری، حداقل دو روز کار کرده‌اند.
- کسانی که تحت عنوان کارآموز در ۷ روز پیش از مراجعه مامور سرشماری به کار اشتغال داشته‌اند.
- کسانی که دارای شغلی هستند، ولی در ۷ روز پیش از مراجعه مامور سرشماری به اقتضای فصل و ماهیت فصلی کار خود، کار نکرده‌اند (بیکاران فصلی)، مشروط بر آنکه در جستجوی کار دیگری هم نباشند.
- افرادی که به انجام خدمت وظیفه عمومی مشغول هستند.
- کسانی که در حال گذراندن دوره‌های آموزشی در دانشکده‌ها و آموزشگاههای مربوط به نیروهای نظامی و انتظامی هستند.

بیکار (جویای کار): کسانی که شاغل به حساب نمی‌آیند و در ۷ روز پیش از مراجعه مامور سرشماری در جستجوی کار بوده‌اند، بیکار (جویای کار) تلقی می‌شوند.

محصل: کسانی که شاغل، بیکار (جویای کار) محسوب نمی‌شوند و در ۷ روز پیش از مراجعه مامور سرشماری در حال تحصیل بوده‌اند، محصل به حساب می‌آیند.

خانه‌دار: خانه‌دار به کسانی گفته می‌شود که شاغل، بیکار (جویای کار) و محصل به حساب نمی‌آیند و بنا بر اظهار پاسخگو، در ۷ روز پیش از مراجعه مامور سرشماری به خانه‌داری مشغول بوده‌اند.

دارای درآمد بدون کار: کسانی که شاغل، بیکار (جویای کار) محصل و خانه‌دار محسوب نمی‌شوند و درآمدهای مستمری مانند حقوق بازنشستگی، حقوق وظیفه، درآمد املاک و مستغلات، سود سهام و... دارند، دارای درآمد بدون کار محسوب می‌شوند.

سایر: کسانی که از نظر وضع فعالیت در ۷ روز پیش از مراجعه مامور سرشماری، در هیچ یک از گروههای بالا قابل طبقه‌بندی نیستند، در گروه سایر قرار می‌گیرند.

مفاهیم به کار رفته در این نشریه

نسبت جنسی

نسبت تعداد مردان به زنان یا زنان به مردان ، نسبت جنسی نامیده می‌شود . معمولاً " در این مورد نسبت تعداد مردان به زنان را محاسبه می‌کنند و به صورت درصد ارائه می‌دهند . یعنی اگر M تعداد مردان و F تعداد زنان در یک منطقه جغرافیایی باشد ، نسبت جنسی در آن منطقه عبارت خواهد بود از :

$$\text{نسبت جنسی} = \frac{M}{F} \times 100$$

گروههای عمده سنی

در مجموعه نشریات نتایج سرشماری عمومی نفوس و مسکن سال ۱۳۶۵ ، علاوه بر سنین منفرد و گروههای سنی منظم (۵ ساله و ۱۰ ساله) ، طبقه‌بندی سنی دیگری نیز برای جمعیت در نظر گرفته شده است که هر طبقه آن ، یک گروه عمده سنی نامیده می‌شود و عبارت است از :

افراد ۱ - ۵ ساله : نوپاگان

افراد ۶ - ۱۰ ساله : کودکان

افراد ۱۱ - ۱۴ ساله : نوجوانان

افراد ۱۵ - ۲۴ ساله : جوانان

افراد ۲۵ - ۶۴ ساله : میانسالان

افراد ۶۵ ساله و بیشتر : بزرگسالان

افرادی که سن آنان معلوم نبوده و یا امکان انتساب آنان به یکی از گروههای سنی وجود نداشته است ، در گروه " سن نامشخص" منظور شده است .

نسبت باسوادی

این نسبت در هر جامعه از تقسیم تعداد افراد با سواد در یک سن یا گروه سنی معین به جمعیت آن سن یا گروه سنی به دست می‌آید و معمولاً " به صورت " درصد " بیان می‌شود .

ویزگیهای عمده نقاط روستایی شهرستان نائین

نائین یکی از شهرستانهای استان اصفهان است که در شمال شرقی این استان واقع شده و مرکز آن شهر نائین است . این شهرستان دارای ۳ شهر انارک ، خور و نائین است . همچنین شهرستان نائین به ۳ بخش شامل ۱۳ دهستان تقسیم شده و متشکل از ۳۰۹ آبادی دارای سکنه و ۲۶۵۱ آبادی خالی از سکنه است .

جمعیت

در سرشماری عمومی نفوس و مسکن مهرماه ۱۳۶۵ ، شهرستان نائین دارای ۵۲۳۱۹ نفر جمعیت بوده است . از این تعداد ۲۳۶۹۶ نفر ساکن در نقاط شهری و ۲۸۶۲۰ نفر ساکن در نقاط روستایی و بقیه غیر ساکن بودمانند .

جدول ۱- تعداد آبادیهای دارای سکنه شهرستان بر حسب بخش ، به تفکیک طبقات جمعیتی

بخش	جمع	۱ تا ۲۳ نفر	۲۴ تا ۲۹ نفر	۳۰ تا ۴۹ نفر	۵۰ تا ۹۹ نفر	۱۰۰ تا ۲۴۹ نفر	۲۵۰ تا ۴۹۹ نفر	۵۰۰ تا ۹۹۹ نفر	۱۰۰۰ تا ۲۴۹۹ نفر	۲۵۰۰ تا ۴۹۹۹ نفر	۵۰۰۰ نفر و بیشتر
شهرستان نائین	۳۰۹	۱۷۷	۴۹	۴۲	۱۹	۱۲	۳	۵	۲	۰	۰
انارک	۲۷	۲۴	۱	۰	۰	۱	۰	۱	۰	۰	۰
خور و بیابانک	۶۶	۲۷	۵	۷	۵	۵	۲	۳	۱	۰	۰
مرکزی	۲۱۶	۱۱۶	۴۳	۳۵	۱۴	۶	۰	۱	۱	۰	۰

از جمعیت نقاط روستایی این شهرستان ، ۱۳۷۴۲ نفر را مردان و ۱۴۸۷۸ نفر را زنان تشکیل می‌دهد . نسبت جنسی در این جمعیت نشان می‌دهد که در مقابل هر ۱۰۰ نفر زن ، ۹۲ نفر مرد وجود دارد . این نسبت در بین اطفال کمتر از یکساله ۹۵ و در بین افراد ۶۵ ساله و بیشتر ۱۰۱ است . پایینترین نسبت جنسی به گروه سنی نوجوانان (۱۱ - ۱۴ ساله) و بالاترین نسبت ، به گروه سنی بزرگسالان (۶۵ ساله و بیشتر) تعلق دارد .

جدول ۲- جمعیت نقاط روستایی شهرستان برنج بخش در گروه‌های عمده سنی. به تفکیک جنس

نسبت جنسی	زن	مرد	مردوزن		گروه‌های سنی
			درصد	تعداد	
۹۲	۱۴۸۷۸	۱۲۷۴۲	۱۰۰/۰۰	۲۸۶۲۰	شهرستان شاکین
۹۵	۳۶۲	۲۴۴	۲/۴۷	۷۰۶	اطفال/کمتر از یکساله/
۱۰۰	۲۲۵۷	۲۲۵۷	۱۶/۴۷	۴۷۱۴	نوباوگان/۱-۵ساله/
۹۲	۱۹۶۰	۱۸۲۱	۱۲/۲۵	۳۷۹۱	کودکان/۶-۱۰ساله/
۸۶	۱۵۸۴	۱۲۶۶	۱۰/۳۱	۲۹۵۰	نوجوانان/۱۱-۱۴ساله/
۹۴	۲۷۷۸	۲۶۱۲	۱۸/۸۳	۵۳۹۰	جوانان/۱۵-۲۴ساله/
۸۸	۴۹۲۷	۴۳۲۴	۳۲/۳۶	۹۲۶۱	میانسالان/۲۵-۶۴ساله/
۱۰۱	۹۰۰	۹۰۶	۶/۳۱	۱۸۰۶	بزرگسالان/۶۵ساله و بیشتر/
*	۰	۲	۰/۰۱	۲	نامشخص
۱۰۰	۱۰۳۵	۱۰۳۲	۱۰۰/۰۰	۲۰۶۸	بخش انارک
۱۵۵	۲۰	۳۱	۲/۴۷	۵۱	اطفال/کمتر از یکساله/
۹۹	۱۸۴	۱۸۳	۱۷/۷۵	۳۶۷	نوباوگان/۱-۵ساله/
۱۰۳	۱۲۶	۱۲۰	۱۲/۲۸	۲۵۶	کودکان/۶-۱۰ساله/
۸۴	۸۸	۷۴	۷/۸۳	۱۶۲	نوجوانان/۱۱-۱۴ساله/
۱۱۲	۱۷۷	۱۹۸	۱۸/۱۳	۳۷۵	جوانان/۱۵-۲۴ساله/
۹۲	۲۸۶	۲۵۴	۲۵/۷۸	۷۴۰	میانسالان/۲۵-۶۴ساله/
۱۱۷	۵۴	۶۳	۵/۶۶	۱۱۷	بزرگسالان/۶۵ساله و بیشتر/
*	۰	۰	۰/۰۰	۰	نامشخص
۸۹	۷۰۷۸	۶۲۸۰	۱۰۰/۰۰	۱۲۳۵۸	بخش خوروی بیابانک
۹۴	۱۸۰	۱۶۹	۲/۶۱	۳۴۹	اطفال/کمتر از یکساله/
۹۴	۱۲۶۷	۱۱۹۳	۱۸/۴۲	۲۴۶۰	نوباوگان/۱-۵ساله/
۸۸	۹۷۵	۸۵۹	۱۲/۷۳	۱۸۳۴	کودکان/۶-۱۰ساله/
۸۲	۷۷۰	۶۳۵	۱۰/۵۲	۱۴۰۵	نوجوانان/۱۱-۱۴ساله/
۸۴	۱۳۰۸	۱۰۹۵	۱۷/۹۹	۲۴۰۳	جوانان/۱۵-۲۴ساله/
۸۸	۲۲۱۳	۱۹۵۳	۳۱/۱۹	۴۱۶۶	میانسالان/۲۵-۶۴ساله/
۱۰۳	۳۶۵	۲۷۵	۵/۵۴	۷۴۰	بزرگسالان/۶۵ساله و بیشتر/
*	۰	۱	۰/۰۱	۱	نامشخص

جدول ۲- جمعیت نقاط روستایی شهرستان بر حسب بخش و گروه‌های عمده‌سنی. بنگلک حسن (دنباله)

نسبت جنسی	زن	مرد	مردوزن		گروه‌های عمده‌سنی
			درصد	تعداد	
۹۵	۶۷۶۵	۶۴۲۹	۱۰۰/۰۰	۱۳۱۹۴	بخش مرکزی
۸۹	۱۶۲	۱۴۴	۲/۳۲	۳۰۶	اطفال / کمتر از یکساله /
۱۰۸	۹۰۶	۹۸۱	۱۴/۳۰	۱۸۸۷	نوباوگان / ۱-۵ساله /
۹۸	۸۵۹	۸۴۲	۱۲/۸۹	۱۷۰۱	کودکان / ۶-۱۰ساله /
۹۰	۷۲۶	۶۵۷	۱۰/۴۸	۱۳۸۳	نوجوانان / ۱۱-۱۴ساله /
۱۰۲	۱۲۹۳	۱۳۱۹	۱۹/۸۰	۲۶۱۲	جوانان / ۱۵-۲۴ساله /
۸۶	۲۳۳۸	۲۰۱۷	۳۳/۰۱	۴۳۵۵	میانسالان / ۲۵-۶۴ساله /
۹۷	۴۸۱	۴۶۸	۷/۱۹	۹۴۹	بزرگسالان / ۶۵ساله و بیشتر /
*	۰	۱	۰/۰۱	۱	نامشخص

* محاسبه مفهوم ندارد .

خانوار

در سرشماری مهرماه ۱۳۶۵، شهرستان نائین دارای ۱۲۰۳۴ خانوار بوده است. از این تعداد، ۵۵۴۷ خانوار ساکن در نقاط شهری و ۶۴۸۴ خانوار ساکن در نقاط روستایی و بقیه غیر ساکن بوده اند.

جدول ۳- تعداد آبادیهایی دارای سکن شهرستان بر حسب بخش، به تفکیک گروه بندی تعداد خانوار

بخش	جمع	۱ خانوار	۵ خانوار	۱۰ خانوار	۲۰ خانوار	۵۰ خانوار	۱۰۰ خانوار	۲۰۰ خانوار	۵۰۰ خانوار	۱۰۰۰ خانوار
شهرستان نائین	۳۰۹	۱۶۳	۵۳	۴۴	۲۴	۱۲	۵	۵	۲	۰
بخش اشترک	۲۷	۲۳	۰	۲	۰	۱	۰	۱	۰	۰
بخش خوروه بیابانک	۶۶	۳۶	۶	۵	۷	۴	۴	۳	۱	۰
بخش مرکزی	۲۱۶	۱۰۴	۴۷	۳۷	۱۷	۸	۱	۱	۱	۰

متوسط تعداد افراد در خانوارهای معمولی ساکن نقاط روستایی این شهرستان، ۴/۴ نفر است. بیشترین تعداد خانوار، مربوط به خانوارهای ۲ نفره و کمترین آن مربوط به خانوارهای ۱۰ نفره و بیشتر است.

جدول ۴- خانوارهای معمولی ساکن نقاط روستایی شهرستان بر حسب بخش، به تفکیک تعداد افراد در خانوار

بخش	جمع	۱ نفر	۲ نفر	۳ نفر	۴ نفر	۵ نفر	۶ نفر	۷ نفر	۸ نفر	۹ نفر	۱۰ نفر
شهرستان نائین	۶۴۸۴	۷۴۹	۱۱۲۳	۸۴۱	۸۴۰	۸۰۷	۷۰۲	۵۳۵	۴۴۴	۲۵۱	۱۸۲
بخش اشترک	۵۴۶	۸۰	۹۸	۷۷	۷۶	۸۴	۵۹	۲۹	۲۰	۱۰	۳
بخش خوروه بیابانک	۲۸۵۹	۲۷۹	۴۷۵	۳۳۵	۳۶۱	۳۲۳	۲۱۳	۲۵۷	۲۳۶	۱۲۳	۱۰۷
بخش مرکزی	۳۰۸۹	۲۹۰	۴۲۹	۳۷۲	۳۹۰	۳۲۰	۲۳۰	۲۴۹	۱۸۸	۱۰۸	۷۲

مهاجرت

در سرشماری عمومی نفوس و مسکن مهرماه ۱۳۶۵، ۸۸/۴ درصد از جمعیت نقاط روستایی شهرستان نائین در همان آبادی که در زمان سرشماری اقامت داشتند متولد شده اند. مقایسه محل تولد افراد با محلی که در زمان سرشماری در آنجا اقامت داشتند نشان می دهد که ۹/۱ درصد جمعیت نقاط روستایی این شهرستان از آبادی به آبادی و ۲/۰ درصد از شهر به آبادی، در طول زندگی شان مهاجرت کرده اند.

جدول ۵ جمعیت نقاط روستایی شهرستان بر حسب گروههای عمده شغلی، به تفکیک محل تولد

اظهاری شده	محل تولد درجای دیگر			جمع	گروههای عمده شغلی	
	خارج از کشور	شهر	آبادی			
۱۴۲	۱۳	۵۵۹	۲۶۰۵	۲۵۳۰۱	۲۸۶۲۰	شهرستان نائین
۱۱	۱	۴	۳	۶۸۷	۷۰۶	اطفال / کمتر از یکساله /
۶۴	۱	۴۹	۵۶	۴۵۴۴	۴۷۱۴	نوجوانان / ۱-۵ ساله /
۱۰	۰	۵۲	۱۰۸	۳۶۲۱	۳۷۹۱	کودکان / ۶-۱۰ ساله /
۶	۰	۴۰	۱۳۰	۴۷۷۴	۲۹۵۰	نوجوانان / ۱۱-۱۴ ساله /
۱۲	۴	۱۰۷	۳۹۸	۴۸۶۹	۵۳۹۰	جوانان / ۱۵-۲۴ ساله /
۲۲	۷	۲۳۷	۱۶۱۸	۷۳۶۷	۹۲۶۱	میانسالان / ۲۵-۶۴ ساله /
۷	۰	۷۰	۲۹۲	۱۴۲۷	۱۸۰۶	بزرگسالان / ۶۵ ساله و بیشتر /
۰	۰	۰	۰	۲	۲	نامشخص

سواد

در سرشماری مهرماه ۱۳۶۵ شهرستان نائین ، از ۲۳۲۰۰ نفر جمعیت ۶ ساله و بیشتر نقاط روستایی این شهرستان ، ۶۱/۶ درصد باسواد بودند . نسبت باسوادی در این جمعیت برای مردان ، ۷۱/۲ درصد و برای زنان ، ۵۲/۸ درصد بوده است . این نسبت برای افراد لازمالتعلیم (۶-۱۴ ساله) ، ۹۵/۳ درصد و برای افراد ۱۵ ساله و بیشتر ، ۴۷/۸ درصد بوده است .

جدول ۶- درصد باسوادان بی سوادان در جمعیت ۶ ساله و بیشتر نقاط روستایی شهرستان بر حسب بخش و گروههای عمده شغلی به تفکیک جنس

اظهاری شده	بی سواد		باسواد		جمع	گروههای عمده شغلی
	زن	مرد	زن	مرد		
۰/۳۳	۴۶/۹۱	۲۸/۳۷	۵۲/۸۳	۷۱/۲۲	۱۰۰/۰۰	شهرستان نائین
۰/۳۷	۵/۴۶	۲/۰۲	۹۴/۱۸	۹۷/۶۰	۱۰۰/۰۰	کودکان / ۶-۱۰ ساله /
۰/۱۰	۷/۸۹	۲/۳۴	۹۲/۰۵	۹۷/۵۱	۱۰۰/۰۰	نوجوانان / ۱۱-۱۴ ساله /
۰/۲۶	۱۸/۸۶	۵/۹۳	۸۰/۸۱	۹۳/۸۷	۱۰۰/۰۰	جوانان / ۱۵-۲۴ ساله /
۰/۲۵	۸۲/۶۸	۴۹/۶۸	۱۷/۱۸	۴۹/۹۵	۱۰۰/۰۰	میانسالان / ۲۵-۶۴ ساله /
۱/۱۶	۹۶/۲۲	۸۳/۸۹	۲/۸۹	۱۴/۶۸	۱۰۰/۰۰	بزرگسالان / ۶۵ ساله و بیشتر /
۰/۳۶	۴۱/۵۲	۲۰/۰۲	۵۸/۴۸	۷۹/۲۴	۱۰۰/۰۰	بخش انارک
۰/۳۹	۴/۷۶	۰/۰۰	۹۵/۲۴	۹۹/۲۳	۱۰۰/۰۰	کودکان / ۶-۱۰ ساله /
۰/۶۲	۲/۲۷	۱/۳۵	۹۷/۷۳	۹۷/۳۰	۱۰۰/۰۰	نوجوانان / ۱۱-۱۴ ساله /
۰/۰۰	۱۰/۷۳	۲/۵۲	۸۹/۲۷	۹۷/۴۷	۱۰۰/۰۰	جوانان / ۱۵-۲۴ ساله /
۰/۰۰	۶۹/۱۷	۳۱/۰۷	۳۰/۸۳	۶۸/۹۳	۱۰۰/۰۰	میانسالان / ۲۵-۶۴ ساله /
۲/۴۲	۹۴/۴۴	۷۶/۱۹	۵/۵۶	۱۷/۴۶	۱۰۰/۰۰	بزرگسالان / ۶۵ ساله و بیشتر /

جدول ۶- درصد سواد ان بی سوادان و جمعیت ۶ ساله بیشتر نقاط روستایی شهرستان برنج بخش در دهه های گذشته (تفلیک بخش) (دنباله)

انگاز شده	بی سواد		با سواد		جمع	گروه های عمده سنی
	زن	مرد	زن	مرد		
۰/۳۶	۴۴/۵۰	۲۴/۳۸	۵۵/۲۱	۷۵/۱۷	۱۰۰/۰۰	بخش خور و بیابانک
۰/۴۹	۵/۸۵	۲/۲۱	۹۲/۶۴	۹۷/۲۲	۱۰۰/۰۰	کودکان ۶-۱۰ ساله /
۰/۰۷	۹/۰۹	۲/۳۶	۹۰/۷۸	۹۷/۶۴	۱۰۰/۰۰	نوجوانان ۱۱-۱۴ ساله /
۰/۱۲	۱۹/۵۷	۷/۰۳	۸۰/۳۵	۹۲/۷۹	۱۰۰/۰۰	جوانان ۱۵-۲۴ ساله /
۰/۲۸	۸۰/۲۰	۴۱/۱۷	۱۹/۴۸	۵۸/۲۷	۱۰۰/۰۰	میانسالان ۲۵-۶۴ ساله /
۱/۲۲	۹۴/۷۹	۷۵/۷۳	۴/۱۱	۲۲/۹۳	۱۰۰/۰۰	بزرگسالان ۶۵ ساله و بیشتر /
۰/۲۹	۵۰/۰۸	۲۳/۳۵	۴۹/۶۴	۶۶/۳۵	۱۰۰/۰۰	بخش مرکزی
۰/۲۴	۵/۱۲	۲/۱۴	۹۴/۶۴	۹۷/۶۲	۱۰۰/۰۰	کودکان ۶-۱۰ ساله /
۰/۰۷	۷/۲۰	۲/۴۴	۹۲/۷۰	۹۷/۴۱	۱۰۰/۰۰	نوجوانان ۱۱-۱۴ ساله /
۰/۴۲	۱۹/۲۶	۵/۵۳	۸۰/۱۲	۹۴/۲۴	۱۰۰/۰۰	جوانان ۱۵-۲۴ ساله /
۰/۱۶	۸۷/۱۷	۶۱/۱۸	۱۲/۷۵	۲۸/۵۷	۱۰۰/۰۰	میانسالان ۲۵-۶۴ ساله /
۰/۸۴	۹۷/۵۱	۹۱/۴۵	۱/۶۶	۷/۶۹	۱۰۰/۰۰	بزرگسالان ۶۵ ساله و بیشتر /

وضع فعالیت

در سرشماری مهرماه ۱۳۶۵ ، ۴۸/۳ درصد جمعیت ۱۰ ساله و بیشتر نقاط روستایی شهرستان نائین را افراد شاغل و بیکار (جویای کار) تشکیل می دادند ، نسبت افراد شاغل به جمعیت ۱۰ ساله و بیشتر در نقاط روستایی این شهرستان ، ۴۵/۳ درصد بوده است ، این نسبت برای مردان ، ۶۲/۶ درصد و برای زنان ، ۲۹/۴ درصد بوده است .

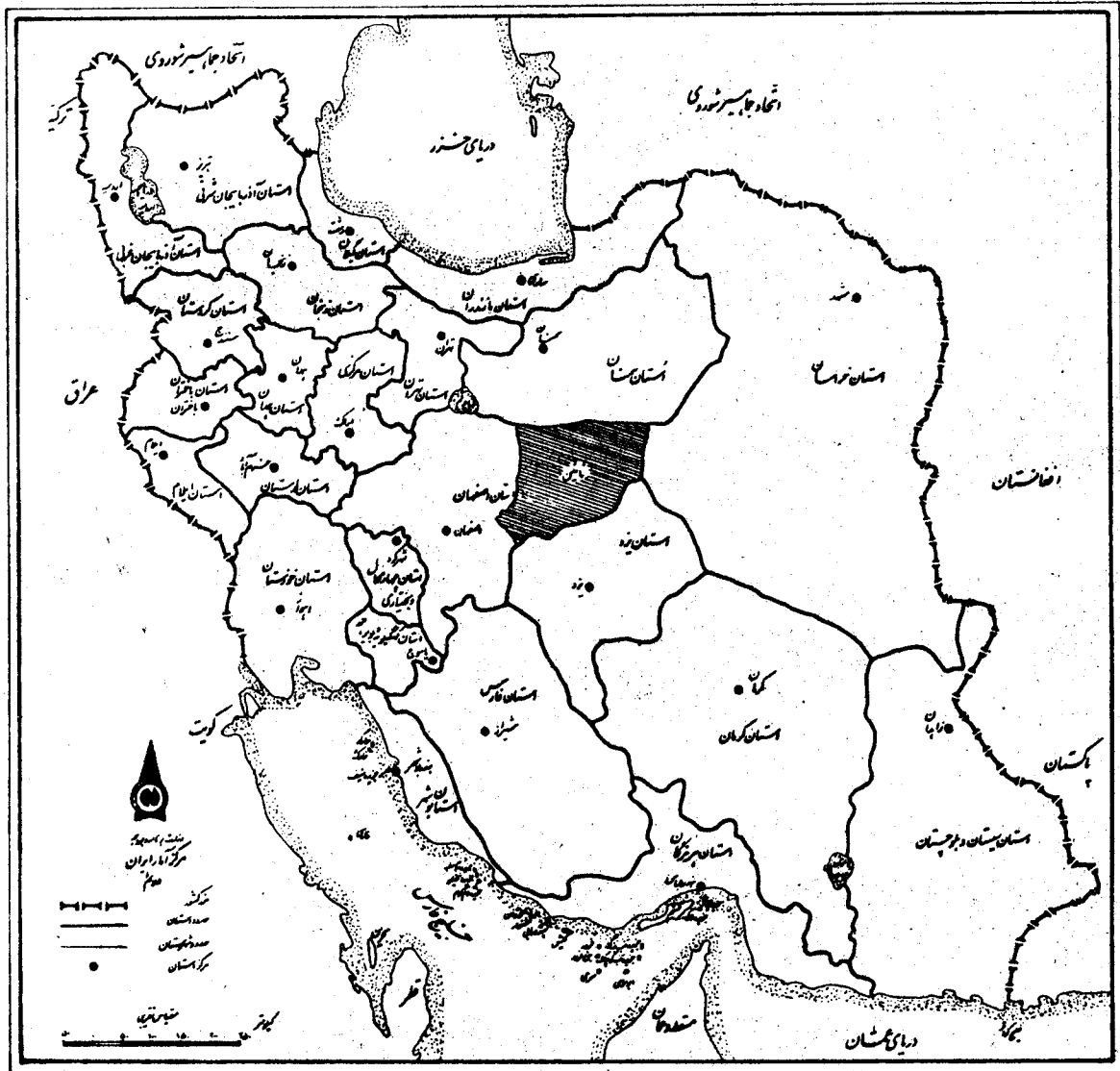
جدول ۷- جمعیت ۱۰ ساله بیشتر نقاط روستایی شهرستان برنج بخش و وضع فعالیت ، تفلیک بخش

وضع فعالیت	مرد		زن	
	تعداد	درصد	تعداد	درصد
شهرستان نائین	۲۰۲۱۸	۱۰۰/۰۰	۹۶۲۹	۱۰۰/۰۰
شاغل	۹۱۴۹	۴۵/۲۵	۶۰۳۲	۶۲/۶۴
بیکار / جویای کار /	۶۰۸	۲/۰۱	۴۷۱	۴/۸۹
محصّل	۲۵۳۹	۱۲/۵۰	۲۲۸۴	۲۳/۷۲
خانه دار	۵۲۰۶	۲۶/۲۴	۶۶	۰/۶۹
دار ای در آمد بدون کار	۲۳۹	۱/۶۸	۲۰۶	۲/۱۴
سایر	۱۱۶۹	۵/۷۸	۵۲۱	۵/۴۱
انگاز شده	۱۰۸	۰/۵۲	۴۹	۰/۵۱

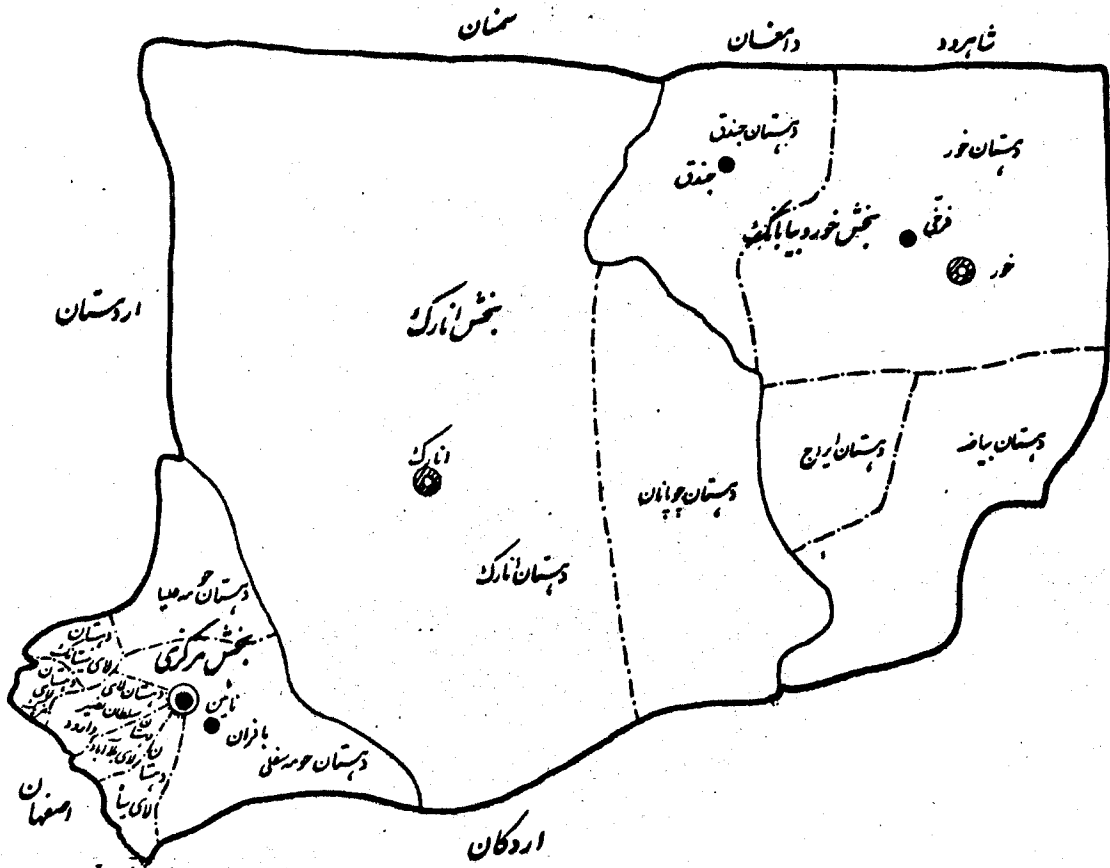
جدول ۷- جمعیت ۱۰ ساله و بیشتر تقاطر دستاوی شهرستان بر حسب بخش و وضع فعالیت، بنگلایک جنس (دنباله)

زن		مرد		مرد و زن		وضع فعالیت
درصد	تعداد	درصد	تعداد	درصد	تعداد	
۱۰۰/۰۰	۷۲۳	۱۰۰/۰۰	۷۲۶	۱۰۰/۰۰	۱۴۴۹	بخش انارک
۲۱/۰۲	۱۵۲	۶۱/۵۷	۴۴۷	۴۱/۳۴	۵۹۹	شاغل
۰/۶۹	۵	۵/۲۳	۳۸	۲/۹۷	۴۲	بیکار/جویای کار/
۱۳/۵۵	۹۸	۲۲/۵۹	۱۶۴	۱۸/۰۸	۲۶۲	محصل
۶۰/۷۲	۴۳۹	۰/۶۹	۵	۳۰/۶۴	۴۴۴	خانه دار
۱/۶۶	۱۲	۶/۷۵	۴۹	۴/۲۱	۶۱	دارای درآمد بدون کار
۲/۲۱	۱۶	۲/۴۸	۱۸	۲/۳۵	۲۴	سایر
۰/۱۴	۱	۰/۶۹	۵	۰/۴۱	۶	اظهار نشده
۱۰۰/۰۰	۴۸۶۵	۱۰۰/۰۰	۴۲۵۰	۱۰۰/۰۰	۹۱۱۵	بخش خور و بیابانک
۳۶/۸۴	۱۳۰۶	۶۳/۵۵	۲۷۰۱	۴۲/۹۶	۴۰۰۷	شاغل
۱/۸۹	۹۲	۴/۸۰	۲۰۴	۳/۲۵	۲۹۶	بیکار/جویای کار/
۱۲/۴۴	۶۰۵	۲۲/۵۶	۹۵۹	۱۷/۱۶	۱۵۶۴	محصل
۵۱/۳۷	۲۴۹۹	۰/۷۸	۳۳	۲۷/۷۸	۲۵۳۲	خانه دار
۱/۷۳	۸۴	۲/۵۴	۱۰۸	۲/۱۱	۱۹۲	دارای درآمد بدون کار
۵/۴۷	۲۶۶	۵/۲۹	۲۲۵	۵/۳۹	۴۹۱	سایر
۰/۲۷	۱۳	۰/۴۷	۲۰	۰/۳۶	۳۳	اظهار نشده
۱۰۰/۰۰	۵۰۰۱	۱۰۰/۰۰	۴۶۵۳	۱۰۰/۰۰	۹۶۵۴	بخش مرکزی
۲۳/۱۷	۱۶۵۹	۶۱/۹۸	۲۸۸۴	۴۷/۰۶	۴۵۴۳	شاغل
۰/۸۰	۴۰	۴/۹۲	۲۲۹	۲/۷۹	۲۶۹	بیکار/جویای کار/
۱۱/۰۴	۵۵۲	۲۴/۹۵	۲۱۶۱	۱۷/۷۴	۱۷۱۳	محصل
۴۶/۰۳	۲۳۰۲	۰/۶۰	۲۸	۲۴/۱۴	۲۳۳۰	خانه دار
۰/۷۴	۲۷	۱/۰۵	۴۹	۰/۸۹	۸۶	دارای درآمد بدون کار
۷/۳۲	۳۶۶	۵/۹۷	۲۷۸	۶/۶۷	۶۴۴	سایر
۰/۹۰	۴۵	۰/۵۲	۲۴	۰/۷۱	۶۹	اظهار نشده

تقسیمات کشوری جمهوری اسلامی ایران به تفکیک استان، ۱۳۶۵

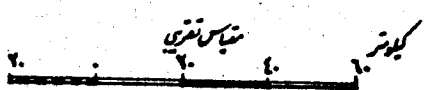


نقشه شهرستان نائین به تفکیک بخش و دهستان
شهری عمری همراه سال ۱۳۶۵

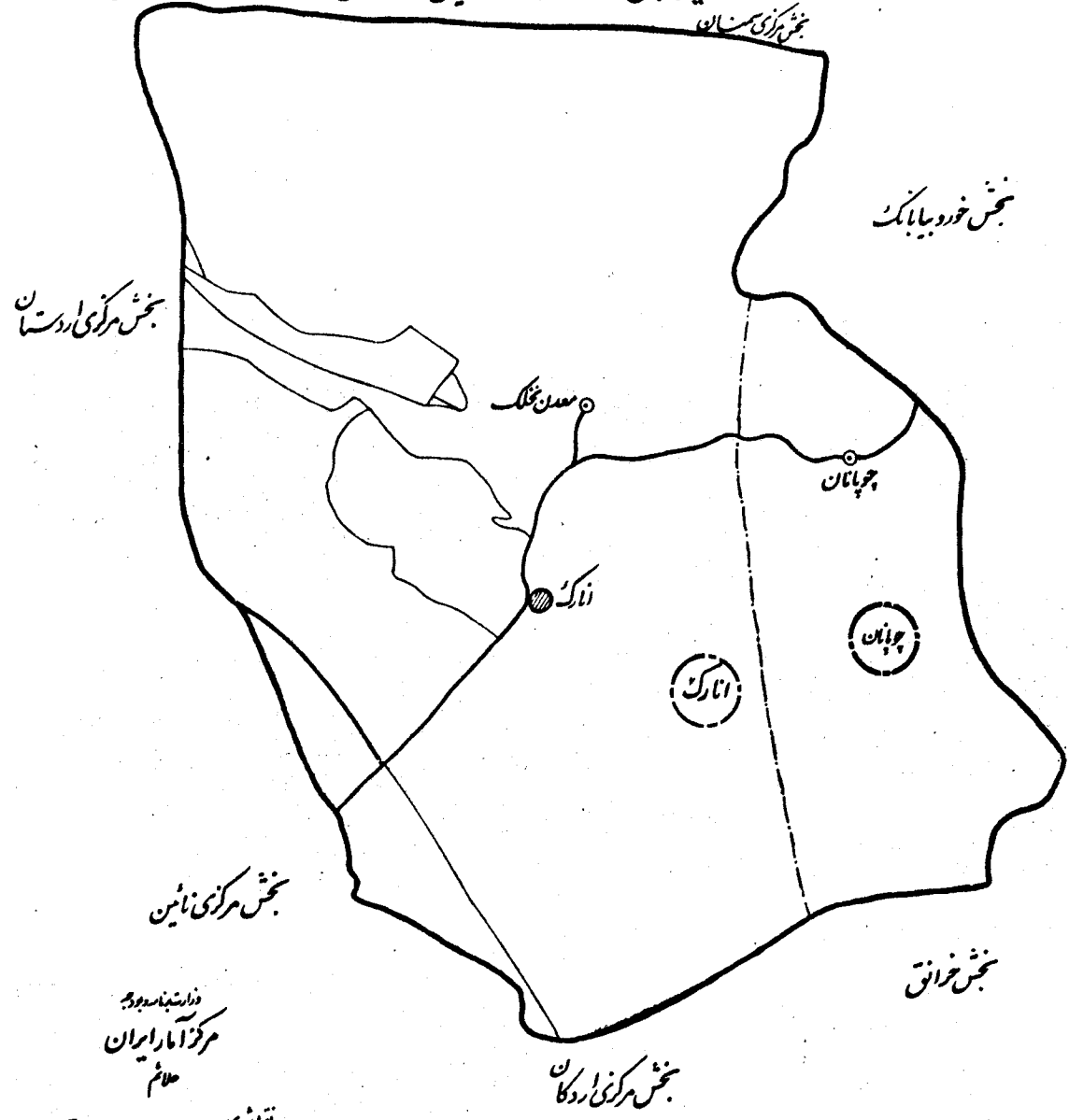


مرکز آمار ایران
علامت

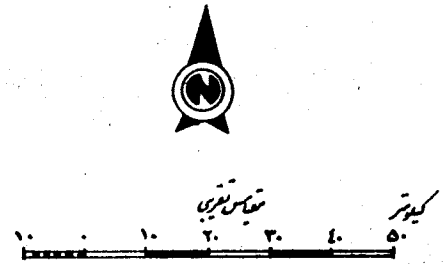
- — — — — مرکز شهر
- — — — — حدود شهرستان
- — — — — حدود بخش
- - - - - حدود دهستان
- مرکز شهرستان
- قطب شهری
- مرکز بخش (قطب شهری)
- مرکز بخش قطب دهستان (بعیت کهنه شهر)
- مرکز بخش قطب دهستان (بعیت کهنه شهر)
- آبادی دارای ۱۰۰ نفر جمعیت بیشتر (مردم کهنه شهر)



نقشه روستایی بخش انارک شهرستان نایین از استان اصفهان
 سرشماری عمومی مردم سال ۱۳۶۵
 بخش مرکزی استان



- دارتستان اردکان
 مرکز امام ابراهیم
 علام
- قطره‌سری
 - آبادی بیست خانوادگی بیشتر
 - جاده آسفالت
 - - - - - جاده شوسه
 - جاده خاکی آبی‌ساده
 - - - - - جاده دالری
 - حدود دهستان
 - ||| مرز کشور

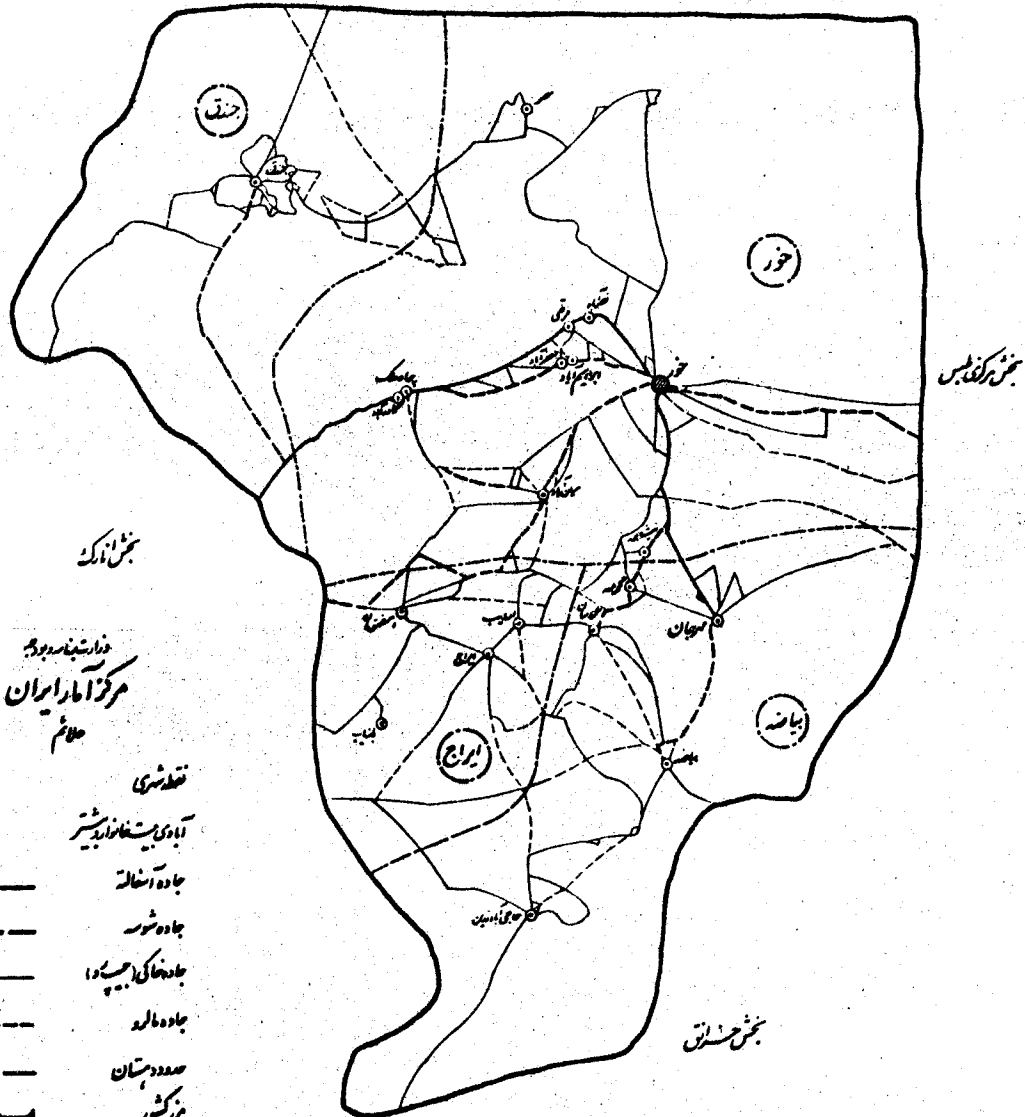


نقشه روستایی بخش خردو بیابانک شهرستان ناین از استان اصفهان

شماره نوی همراه سال ۱۳۶۵

بخش سیستان

بخش مرکزی شاهرود



دفتر شهرداری
مرکز آبادی ایران
حکومت

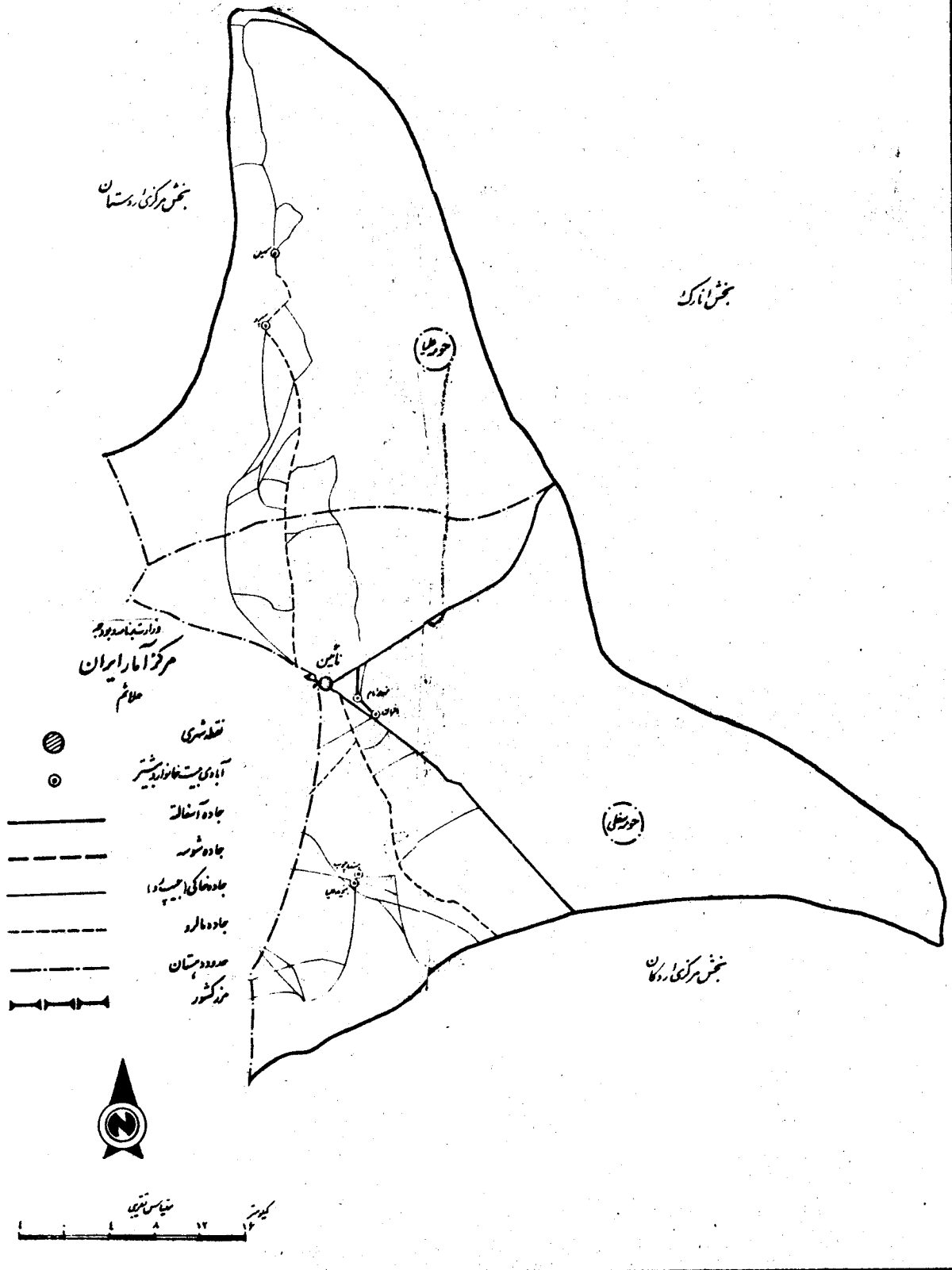
- قطعی
- آبادی بیست خانوار بیشتر
- جاده آسفالت
- - - - جاده شوره
- جاده خاکی آجسته
- - - - جاده مالرو
- سد و دریا
- مرکز کشور



مقیاس تقریبی

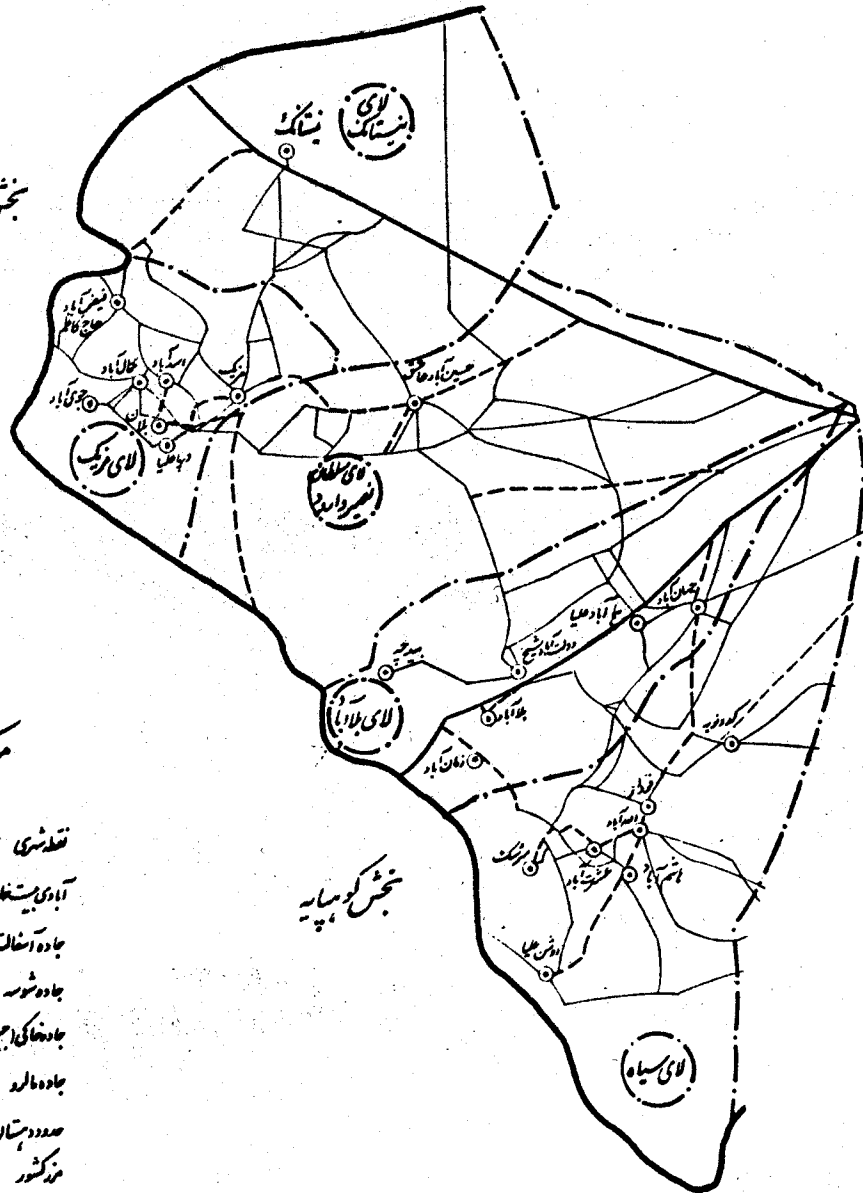


نقشه روستایی بخش مرکزی شهرستان نائین از استان اصفهان (دست‌انگاری محمد علیا و محمد منعمی)
 سرشناری عمومی همراه سال ۱۳۶۵



نقشه روستایی بخش مرکزی شهرستان ماین از شهرستان صفهان (درستانهای لای نیشابک - لای نریک - لای آباد - لای سلطانصیر - لای سبزه)
 شورای عمومی همراه سال ۱۳۶۵


بخش مرکزی اردستان



دارتستان اردستان
 مرکز امامزاده امیران
 حاتم

- نقشه شهری
- آبادی بیست خانوار بیشتر
- جاده آسفالت
- - - - جاده شوره
- جاده خاکی (جسیه و آرد)
- - - - جاده مالرو
- حدود شهرستان
- مرکز کشور

بخش کوه سیاه



خصوصیات اجتماعی - اقتصادی آبادیهای دارای سکنه شهرستان شاهین

شماره دفتر آبادی	آبادی	نوع راه آبادی (کن)	تعداد خانوار	کل جمعیت	جمعیت عورتان بیشتر	جمعیت باسواد	جمعیت شغل	فعالیت کشاورزی							
								زراعت	بهداری	دامداری دامپروری	پرورش طیور	پرورش گاو برهیم	پرورش بز و گوسفند	پرورش ماهی	
۱	۲	۳	۴	۵	۶	۷	۸	۹	۱۰	۱۱	۱۲	۱۳	۱۴	۱۵	۱۶
	بخش اشترک			۲۰۶۸	۱۶۵۰	۱۱۳۵	۵۹۹								
	دهستان اشترک			۲۱۸	۲۳۱	۱۱۹	۱۰۳								
۱	اسمهیلان	۱۸۱۸۸۰	۳	۲۰	۲۰	۰	۱۴								
۲	بهبوک	۱۸۱۸۸۷	۳	۳	۳	۰	۳								
۳	چاه شور علیا	۱۸۱۸۹۲	۳	۱	۱	۰	۱								
۴	چاه کربه	۱۸۱۸۹۲	۳	۷	۷	۲	۵								
۵	حاج مهدی	۱۸۱۸۹۴	۳	۷	۷	۰	۲								
۶	سهیل پایین	۱۸۱۹۰۸	۳	۱	۱	۰	۱								
۷	سهیل علیا	۱۸۱۹۱۱	۳	۲	۲	۰	۲								
۸	صدر آباد	۱۸۱۹۱۴	۳	۶	۶	۲	۴								
۹	عبد الکافی	۱۸۱۹۱۵	۳	۱	۱	۰	۱								
۱۰	عشرین	۱۸۱۹۱۶	۳	۱	۱	۰	۱								
۱۱	علم حاجی باقری	۱۸۱۹۱۷	۳	۱	۱	۰	۱								
۱۲	کمال بیوکند	۱۸۱۹۲۰	۳	۱	۱	۰	۱								
۱۳	مرغاب	۱۸۱۹۲۴	۳	۲	۲	۰	۱								
۱۴	مزرعه حاجی باقری	۱۸۱۹۲۶	۳	۷	۷	۰	۵								
۱۵	معدن تخلص	۱۸۱۹۴۱	۱	۲۵۶	۱۶۹	۱۱۴	۵۸								
۱۶	معلانی	۱۸۱۹۴۲	۳	۳	۳	۰	۲								
	دهستان چوپانان			۱۷۵۰	۱۴۱۹	۱۰۱۶	۴۹۶								
۱	اقتیان	۱۸۲۰۲۰	۳	۲۳	۲۳	۱۱	۲۸								
۲	اله آبادی	۱۸۲۰۲۱	۳	۱	۱	۰	۱								
۳	چوپانان	۱۸۲۰۲۴	۱	۷۷۱	۳۴۱	۹۵۸	۴۳۳								
۴	حجته آباد	۱۸۲۰۲۵	۳	۲	۲	۰	۱								
۵	زلو بند	۱۸۲۰۲۷	۱	۶	۵	۳	۴								
۶	عباس آباد	۱۸۲۰۲۸	۳	۵	۲	۲	۳								
۷	عروسان	۱۸۲۰۲۹	۳	۲	۲	۱	۰								
۸	کبودان	۱۸۲۰۳۰	۳	۱۰	۱۰	۴	۲								
۹	گرگر آباد	۱۸۲۰۳۱	۱	۲	۲	۰	۲								
۱۰	مزرعه نمونه	۱۸۲۰۳۵	۳	۱۰	۹	۳	۶								
۱۱	مفجری	۱۸۲۰۳۷	۳	۳	۳	۱	۳								
	بخش خور و بیابانک			۱۳۳۵۸	۱۰۵۴۹	۶۸۰۶	۴۰۲۰								
	دهستان ایراج			۱۵۸۷	۱۲۸۲	۸۶۷	۳۲۱								
۱	ایر موم	۱۸۲۰۸۰	۳	۱۰	۸	۳	۱۳								
۲	اردبیل	۱۸۲۰۸۲	۳	۱۰۰	۷۳	۲۸	۹۹								
۳	ایر اج	۱۸۲۰۸۴	۳	۱۶۱	۱۵۱	۲۲۲	۱۲۵								
۴	باز بیابک	۱۸۲۰۸۵	۳	۲۴	۱۴	۸۰	۲۵								
۵	حصین آباد هنر	۱۸۲۰۹۰	۳	۱۱	۶	۴۰	۲۱								
۶	نصف آباد	۱۸۲۱۰۰	۳	۱	۱	۰	۱								
۷	هجر کوه	۱۸۲۱۰۱	۳	۱	۱	۰	۱								
۸	هفتومان	۱۸۲۱۰۲	۳	۵۰	۲۰۲	۱۵۹	۵۳								
	دهستان بیاضه			۲۶۳۵	۲۲۲۲	۱۴۲۸	۶۱۲								
۱	بیاضه	۱۸۲۱۲۲	۳	۱۲۲	۶۰	۲۱۲	۱۴۴								
۲	جعفر سلطان	۱۸۲۱۳۸	۳	۲	۲	۰	۰								
۳	حاجی آباد	۱۸۲۱۴۴	۳	۱	۴	۲	۳								

کد نوع راه آبادی: ۱. جاده اسفالت، ۲. جاده شوسه، ۳. جاده خاکی، ۴. سایر (از بنگاه راه آهن یا راه آبی) ۵. نامشخص ۶.

تعداد گاو و گوساله	تعداد گوسفند و بز	تعمیرگاه ماشین آلات کشاورزی	فروشگاه تعاونی	دستری به وسیله نقدی برای آرد آرد	تلفن	دستری به روزنامه و مجله و آرد آرد	صندوق پست	بیمار و دامی روستایی	دانشگاه شیرین و دامپزشکی	پزشک	خانه بهداشت	مرکز بهداشتی درمانی	حمام	آموزشگاه صنعت تولید انبوهی	مدرسه راهنمایی	دبستان	برن	آب لوله کشی	پایگاه تعاونی بیج	مرکز خدمات روستایی	دفتر جهاد سازندگی	شورای اسلامی روستایی	امان بنی سلسلانیان	بلغ بنی سلسلانیان	شماره رویت آبادی		
۴۲	۴۱	۴۰	۳۹	۳۸	۳۷	۳۶	۳۵	۳۴	۳۳	۳۲	۳۱	۳۰	۲۹	۲۸	۲۷	۲۶	۲۵	۲۴	۲۳	۲۲	۲۱	۲۰	۱۹	۱۸	۱۷		
۵۹	۷۷۰۲	۱	۲	۱	۲	۱	۲	۱	۰	۲	۲	۲	۲	۰	۱	۲	۲	۲	۲	۰	۱	۲	۱	۱			
۰	۲۰۲۷	۰	۱	۰	۱	۰	۱	۰	۰	۱	۱	۱	۱	۰	۰	۱	۱	۱	۱	۰	۰	۱	۰	۰	۱		
۰	۴۰۰																								۱		
۰	۲۴۰																									۲	
۰	۸																									۲	
۰	۷۰																									۴	
۰	۶۰																									۵	
۰	۱۵۰۰																									۶	
۰	۲																									۷	
۰	۷																									۸	
۰	۱۶۰																									۹	
۰	۸۰																									۱۰	
۰	۵۰۰		*		*		*			*	*	*	*				*	*	*			*	*	*	*	۱۱	
۰	۰																									۱۲	
۵۹	۶۷۶	۱	۱	۱	۱	۱	۱	۱	۰	۱	۱	۱	۲	۰	۱	۱	۱	۲	۱	۰	۱	۲	۴	۱	۱	۱	
۰	۶۰۰												*				*	*	*		*	*	*	*	*	۲	
۰	۰																									۲	
۵۰	۱۲۵۰	*	*	*	*	*	*	*	*	*	*	*	*	*	*	*	*	*	*	*	*	*	*	*	*	*	۲
۲	۲۰۰																									۴	
۰	۸۰۰																									۵	
۰	۵																									۶	
۰	۵۰																									۷	
۰	۲۱																						*	*	*	۸	
۰	۴۰۰																									۹	
۷	۴۵۰																									۱۰	
۰	۷۰۰																									۱۱	
۳۶۷	۲۹۹۹۷	۱	۱۲	۷	۶	۱	۱۷	۴	۰	۵	۱۲	۵	۲۸	۷	۷	۲۲	۵۲	۶۱	۲	۱	۲۴	۶۴	۸	۸	۱		
۰	۲۷۶۰	۰	۲	۱	۱	۰	۵	۰	۰	۰	۲	۰	۶	۱	۱	۶	۳	۲	۰	۰	۰	۶	۱	۱	۱		
۰	۲۳۵		*				*				*		*		*	*	*	*	*	*	*	*	*	*	*	۲	
۰	۵۰۰		*				*				*		*		*	*	*	*	*	*	*	*	*	*	*	۲	
۰	۱۰۲۰		*	*	*	*	*	*	*	*	*	*	*	*	*	*	*	*	*	*	*	*	*	*	*	۲	
۰	۲۷۲						*				*		*		*	*	*	*	*	*	*	*	*	*	*	۳	
۰	۱۰۰						*				*		*		*	*	*	*	*	*	*	*	*	*	*	۴	
۰	۰						*				*		*		*	*	*	*	*	*	*	*	*	*	*	۵	
۰	۱۲۰						*				*		*		*	*	*	*	*	*	*	*	*	*	*	۶	
۰	۴۰۰		*				*				*		*		*	*	*	*	*	*	*	*	*	*	*	۷	
۶۷	۷۵۵۸	۰	۵	۲	۲	۱	۲	۲	۰	۲	۵	۱	۷	۲	۲	۷	۶	۶	۱	۱	۰	۸	۱۷	۲	۲	۱	
۱۲	۲۸۰	*	*	*	*	*	*	*	*	*	*	*	*	*	*	*	*	*	*	*	*	*	*	*	*	*	
۰	۱																									۲	
۰	۸																									۲	

خصوصیات اجتماعی - اقتصادی آبادیهای دارای سکنه شهرستان ناشین

شماره ردیف آبادی	آبادی	نوع راه آبادی (کیلومتر)	تعداد خانوار	جمعیت کل	جمعیت عسالزیر سن ۱۵	جمعیت باسواد	جمعیت شغل	فعالیت عمده کشاورزی							
								پرورش ماهی	پرورش بز و گاو	پرورش گاو و گوسفند	پرورش طیور	دامداری دامپروری	باغداری	زراعت	
۱	۲	۳	۴	۵	۶	۷	۸	۹	۱۰	۱۱	۱۲	۱۳	۱۴	۱۵	۱۶
۴	حاجی اباد زرین	۱۸۲۱۴۵	۲	۵۹	۲۰۱	۱۴۷	۶۸	*	*	*	*	*	*	*	*
۵	خنج	۱۸۲۱۵۲	۲	۱۵	۶۷	۴۸	۲۲	*	*	*	*	*	*	*	*
۶	رخوانیه	۱۸۲۱۶۰	۲	۱۱	۴۸	۲۵	۱۲	*	*	*	*	*	*	*	*
۷	شکر اباد	۱۸۲۱۶۸	۲	۶	۵۰	۳۱	۱۵	*	*	*	*	*	*	*	*
۸	مروسان	۱۸۲۱۷۷	۲	۶۷	۲۶۶	۱۴۱	۱۰۶	*	*	*	*	*	*	*	*
۹	گرمه	۱۸۲۱۸۶	۲	۱۱۴	۵۲۷	۲۶۲	۸۲	*	*	*	*	*	*	*	*
۱۰	مزرعه حاجی	۱۸۲۱۹۸	۲	۶	۲	۰	۱	*	*	*	*	*	*	*	*
۱۱	معدن گل بستونیت	۱۸۲۲۰۹	۲	۲	۲	۰	۰	*	*	*	*	*	*	*	*
۱۲	مهر جان	۱۸۲۲۱۱	۱	۲۰۲	۱۰۱۹	۶۲۷	۱۵۰	*	*	*	*	*	*	*	*
دهستان چندق															
۱	بام بیلا	۱۸۲۳۰۶	۲	۲	۸	۰	۶	۱	*	*	*	*	*	*	*
۲	بافر خان	۱۸۲۳۰۷	۳	۱	۵	۰	۰	*	*	*	*	*	*	*	*
۳	بها بید	۱۸۲۳۱۰	۳	۲	۶	۱	۲	*	*	*	*	*	*	*	*
۴	جلالو	۱۸۲۳۱۲	۳	۱	۴	۲	۲	*	*	*	*	*	*	*	*
۵	چندق	۱۸۲۳۱۴	۲	۷۷۲	۳۵۵۸	۲۷۸۷	۱۲۶۱	*	*	*	*	*	*	*	*
۶	چاه زرد	۱۸۲۳۱۶	۲	۲	۷	۴	۵	*	*	*	*	*	*	*	*
۷	چاه گبر	۱۸۲۳۱۷	۳	۲	۷	۲	۵	*	*	*	*	*	*	*	*
۸	چاه	۱۸۲۳۱۹	۳	۱	۴	۲	۳	*	*	*	*	*	*	*	*
۹	حوشک	۱۸۲۳۲۴	۳	۱	۲	۰	۱	*	*	*	*	*	*	*	*
۱۰	خنج	۱۸۲۳۲۵	۳	۴	۱۴	۴	۹	*	*	*	*	*	*	*	*
۱۱	دهک	۱۸۲۳۲۶	۳	۱	۲	۰	۰	*	*	*	*	*	*	*	*
۱۲	دهنو	۱۸۲۳۲۷	۳	۲	۶	۳	۳	*	*	*	*	*	*	*	*
۱۳	شور آب	۱۸۲۳۲۹	۳	۱	۶	۱	۵	*	*	*	*	*	*	*	*
۱۴	شیروی	۱۸۲۳۳۰	۳	۱	۴	۱	۴	*	*	*	*	*	*	*	*
۱۵	طاقی	۱۸۲۳۳۱	۳	۲	۸	۲	۲	*	*	*	*	*	*	*	*
۱۶	عباس آباد	۱۸۲۳۳۲	۳	۴	۱۸	۰	۷	*	*	*	*	*	*	*	*
۱۷	فرح آباد	۱۸۲۳۳۴	۳	۲	۹	۵	۷	*	*	*	*	*	*	*	*
۱۸	گرک	۱۸۲۳۳۸	۳	۱	۲	۰	۱	*	*	*	*	*	*	*	*
۱۹	کلاته	۱۸۲۳۳۹	۳	۱	۴	۳	۲	*	*	*	*	*	*	*	*
۲۰	کزنستان بیلا	۱۸۲۳۴۸	۳	۲	۷	۱	۶	*	*	*	*	*	*	*	*
۲۱	محمد آباد کزینت	۱۸۲۳۵۰	۳	۱	۶	۱	۱	*	*	*	*	*	*	*	*
۲۲	نورق آباد	۱۸۲۳۵۸	۳	۵	۱۹	۷	۱۱	*	*	*	*	*	*	*	*
۲۳	هد	۱۸۲۳۶۰	۳	۲	۱۶	۴	۸	*	*	*	*	*	*	*	*
دهستان خور															
۱	ایبادان	۱۸۲۴۲۲	۳	۵	۲۱	۱۰	۶	*	*	*	*	*	*	*	*
۲	ابر اهیم آباد	۱۸۲۴۲۴	۳	۴۸	۲۵۴	۱۵۱	۶۶	*	*	*	*	*	*	*	*
۳	تفتاب	۱۸۲۴۴۱	۳	۱	۱	۰	۱	*	*	*	*	*	*	*	*
۴	جعفر آباد	۱۸۲۴۴۲	۳	۶۲	۳۱۴	۱۷۷	۹۸	*	*	*	*	*	*	*	*
۵	چنارک	۱۸۲۴۴۳	۳	۶	۳۸	۲۲	۱۰	*	*	*	*	*	*	*	*
۶	چاه ملک	۱۸۲۴۵۱	۱	۳۰۱	۱۵۹۳	۹۶۳	۵۲۰	*	*	*	*	*	*	*	*
۷	خرمدشت	۱۸۲۴۵۹	۳	۵	۲۵	۱۲	۴	*	*	*	*	*	*	*	*
۸	خرمهر	۱۸۲۴۶۰	۱	۱	۲	۱	۲	*	*	*	*	*	*	*	*
۹	سنجد	۱۸۲۴۶۸	۳	۱	۱	۰	۱	*	*	*	*	*	*	*	*
۱۰	ظاهر آباد	۱۸۲۴۷۱	۳	۲	۱۲	۷	۵	*	*	*	*	*	*	*	*

کد نوع راه آبادی: ۱ جاده اسفالت، ۲ جاده شوسه، ۳ جاده خاکی، ۴ ماره، ۵ سایر (اینگاه راه آهن، باره آبی، ۵۱، ناشن ۶

تعداد گاو و گوساله	تعداد گوسفند و بز	تعداد گاوین آرد شیری	فروشگاه آبادی	دستری به رسیدن شیری را با	تلفظ	دستری به روزنامه روز آبادی	صندوق پست	بیمار و ماهی در	دانشگاه شیرین دانشی	پزشک	خانه بهداشت	مرکز بهداشتی درمانی	حمام	آموزش انجمن کودکانی	مدرسه ابتدایی	دستگاه	برق	آب لوله کشی	پایگاه خدمات بنج	مرکز خدمات دولتی	دفتر خدمات زندگی	شورای اسلامی روستایی	امکن مذکی سلمانان	بنج مذکی سلمانان	شماره دفتر آبادی
۴۲				۲۸	۳۷	۳۶	۲۵	۳۴	۳۳	۳۲	۳۱	۳۰	۲۹	۲۸	۲۷	۲۶	۲۵	۲۴	۲۳	۲۲	۲۱	۲۰	۱۹	۱۸	۱۷
۰	۰	۰	۰	۰	۰	۰	۰	۰	۰	۰	*	۰	*	۰	۰	۰	*	*	۰	۰	۰	*	*	*	۴
۰	۱۳۹	۱۳۰	۱۲	۸۵۶	۳۰	۳۴	۰	۰	۰	۰	*	*	*	*	*	*	*	*	*	*	*	*	*	*	۵
۰	۱۳۰	۱۲	۸۵۶	۳۰	۳۴	۰	۰	۰	۰	۰	*	*	*	*	*	*	*	*	*	*	*	*	*	*	۶
۰	۱۳۰	۱۲	۸۵۶	۳۰	۳۴	۰	۰	۰	۰	۰	*	*	*	*	*	*	*	*	*	*	*	*	*	*	۷
۰	۱۳۰	۱۲	۸۵۶	۳۰	۳۴	۰	۰	۰	۰	۰	*	*	*	*	*	*	*	*	*	*	*	*	*	*	۸
۰	۱۳۰	۱۲	۸۵۶	۳۰	۳۴	۰	۰	۰	۰	۰	*	*	*	*	*	*	*	*	*	*	*	*	*	*	۹
۰	۱۳۰	۱۲	۸۵۶	۳۰	۳۴	۰	۰	۰	۰	۰	*	*	*	*	*	*	*	*	*	*	*	*	*	*	۱۰
۰	۱۳۰	۱۲	۸۵۶	۳۰	۳۴	۰	۰	۰	۰	۰	*	*	*	*	*	*	*	*	*	*	*	*	*	*	۱۱
۰	۱۳۰	۱۲	۸۵۶	۳۰	۳۴	۰	۰	۰	۰	۰	*	*	*	*	*	*	*	*	*	*	*	*	*	*	۱۲
۰	۱۳۰	۱۲	۸۵۶	۳۰	۳۴	۰	۰	۰	۰	۰	*	*	*	*	*	*	*	*	*	*	*	*	*	*	۱۳
۰	۱۳۰	۱۲	۸۵۶	۳۰	۳۴	۰	۰	۰	۰	۰	*	*	*	*	*	*	*	*	*	*	*	*	*	*	۱۴
۰	۱۳۰	۱۲	۸۵۶	۳۰	۳۴	۰	۰	۰	۰	۰	*	*	*	*	*	*	*	*	*	*	*	*	*	*	۱۵
۰	۱۳۰	۱۲	۸۵۶	۳۰	۳۴	۰	۰	۰	۰	۰	*	*	*	*	*	*	*	*	*	*	*	*	*	*	۱۶
۰	۱۳۰	۱۲	۸۵۶	۳۰	۳۴	۰	۰	۰	۰	۰	*	*	*	*	*	*	*	*	*	*	*	*	*	*	۱۷
۰	۱۳۰	۱۲	۸۵۶	۳۰	۳۴	۰	۰	۰	۰	۰	*	*	*	*	*	*	*	*	*	*	*	*	*	*	۱۸
۰	۱۳۰	۱۲	۸۵۶	۳۰	۳۴	۰	۰	۰	۰	۰	*	*	*	*	*	*	*	*	*	*	*	*	*	*	۱۹
۰	۱۳۰	۱۲	۸۵۶	۳۰	۳۴	۰	۰	۰	۰	۰	*	*	*	*	*	*	*	*	*	*	*	*	*	*	۲۰
۰	۱۳۰	۱۲	۸۵۶	۳۰	۳۴	۰	۰	۰	۰	۰	*	*	*	*	*	*	*	*	*	*	*	*	*	*	۲۱
۰	۱۳۰	۱۲	۸۵۶	۳۰	۳۴	۰	۰	۰	۰	۰	*	*	*	*	*	*	*	*	*	*	*	*	*	*	۲۲
۰	۱۳۰	۱۲	۸۵۶	۳۰	۳۴	۰	۰	۰	۰	۰	*	*	*	*	*	*	*	*	*	*	*	*	*	*	۲۳
۰	۱۳۰	۱۲	۸۵۶	۳۰	۳۴	۰	۰	۰	۰	۰	*	*	*	*	*	*	*	*	*	*	*	*	*	*	۲۴
۰	۱۳۰	۱۲	۸۵۶	۳۰	۳۴	۰	۰	۰	۰	۰	*	*	*	*	*	*	*	*	*	*	*	*	*	*	۲۵
۰	۱۳۰	۱۲	۸۵۶	۳۰	۳۴	۰	۰	۰	۰	۰	*	*	*	*	*	*	*	*	*	*	*	*	*	*	۲۶
۰	۱۳۰	۱۲	۸۵۶	۳۰	۳۴	۰	۰	۰	۰	۰	*	*	*	*	*	*	*	*	*	*	*	*	*	*	۲۷
۰	۱۳۰	۱۲	۸۵۶	۳۰	۳۴	۰	۰	۰	۰	۰	*	*	*	*	*	*	*	*	*	*	*	*	*	*	۲۸
۰	۱۳۰	۱۲	۸۵۶	۳۰	۳۴	۰	۰	۰	۰	۰	*	*	*	*	*	*	*	*	*	*	*	*	*	*	۲۹
۰	۱۳۰	۱۲	۸۵۶	۳۰	۳۴	۰	۰	۰	۰	۰	*	*	*	*	*	*	*	*	*	*	*	*	*	*	۳۰
۰	۱۳۰	۱۲	۸۵۶	۳۰	۳۴	۰	۰	۰	۰	۰	*	*	*	*	*	*	*	*	*	*	*	*	*	*	۳۱
۰	۱۳۰	۱۲	۸۵۶	۳۰	۳۴	۰	۰	۰	۰	۰	*	*	*	*	*	*	*	*	*	*	*	*	*	*	۳۲
۰	۱۳۰	۱۲	۸۵۶	۳۰	۳۴	۰	۰	۰	۰	۰	*	*	*	*	*	*	*	*	*	*	*	*	*	*	۳۳
۰	۱۳۰	۱۲	۸۵۶	۳۰	۳۴	۰	۰	۰	۰	۰	*	*	*	*	*	*	*	*	*	*	*	*	*	*	۳۴
۰	۱۳۰	۱۲	۸۵۶	۳۰	۳۴	۰	۰	۰	۰	۰	*	*	*	*	*	*	*	*	*	*	*	*	*	*	۳۵
۰	۱۳۰	۱۲	۸۵۶	۳۰	۳۴	۰	۰	۰	۰	۰	*	*	*	*	*	*	*	*	*	*	*	*	*	*	۳۶
۰	۱۳۰	۱۲	۸۵۶	۳۰	۳۴	۰	۰	۰	۰	۰	*	*	*	*	*	*	*	*	*	*	*	*	*	*	۳۷
۰	۱۳۰	۱۲	۸۵۶	۳۰	۳۴	۰	۰	۰	۰	۰	*	*	*	*	*	*	*	*	*	*	*	*	*	*	۳۸
۰	۱۳۰	۱۲	۸۵۶	۳۰	۳۴	۰	۰	۰	۰	۰	*	*	*	*	*	*	*	*	*	*	*	*	*	*	۳۹
۰	۱۳۰	۱۲	۸۵۶	۳۰	۳۴	۰	۰	۰	۰	۰	*	*	*	*	*	*	*	*	*	*	*	*	*	*	۴۰
۰	۱۳۰	۱۲	۸۵۶	۳۰	۳۴	۰	۰	۰	۰	۰	*	*	*	*	*	*	*	*	*	*	*	*	*	*	۴۱
۰	۱۳۰	۱۲	۸۵۶	۳۰	۳۴	۰	۰	۰	۰	۰	*	*	*	*	*	*	*	*	*	*	*	*	*	*	۴۲
۰	۱۳۰	۱۲	۸۵۶	۳۰	۳۴	۰	۰	۰	۰	۰	*	*	*	*	*	*	*	*	*	*	*	*	*	*	۴۳
۰	۱۳۰	۱۲	۸۵۶	۳۰	۳۴	۰	۰	۰	۰	۰	*	*	*	*	*	*	*	*	*	*	*	*	*	*	۴۴
۰	۱۳۰	۱۲	۸۵۶	۳۰	۳۴	۰	۰	۰	۰	۰	*	*	*	*	*	*	*	*	*	*	*	*	*	*	۴۵
۰	۱۳۰	۱۲	۸۵۶	۳۰	۳۴	۰	۰	۰	۰	۰	*	*	*	*	*	*	*	*	*	*	*	*	*	*	۴۶
۰	۱۳۰	۱۲	۸۵۶	۳۰	۳۴	۰	۰	۰	۰	۰	*	*	*	*	*	*	*	*	*	*	*	*	*	*	۴۷
۰	۱۳۰	۱۲	۸۵۶	۳۰	۳۴	۰	۰	۰	۰	۰	*	*	*	*	*	*	*	*	*	*	*	*	*	*	۴۸
۰	۱۳۰	۱۲	۸۵۶	۳۰	۳۴	۰	۰	۰	۰	۰	*	*	*	*	*	*	*	*	*	*	*	*	*	*	۴۹
۰	۱۳۰	۱۲	۸۵۶	۳۰	۳۴	۰	۰	۰	۰	۰	*	*	*	*	*	*	*	*	*	*	*	*	*	*	۵۰

خصوصیات اجمالی - اقتصادی آبادیهای دارای سکنه شهرستان شاشین

شماره ردیف آبادی	آبادی	نوع راه آبادی (رکد)	تعداد خانوار	کل جمعیت	جمعیت عساکر و پیشتر	جمعیت باسواد	جمعیت شغل	فعالیت عمده کشاورزی							
								زراعت	باغداری	دامداری دامپروری	پرورش طیور	پرورش گاو ابریشم	پرورش زنبور عسل	پرورش ماهی	
۱	۲	۳	۴	۵	۶	۷	۸	۹	۱۰	۱۱	۱۲	۱۳	۱۴	۱۵	۱۶
۱۱	عباس آباد	۲	۱	۹	۰	۰	۱	۰	۰	۰	۰	۰	۰	۰	۰
۱۲	عروسان	۲	۱۰	۲۸	۲۸	۶	۱۴	۰	۰	۰	۰	۰	۰	۰	۰
۱۳	فرخ زاد	۲	۷	۵۳	۳۰	۴	۷	۰	۰	۰	۰	۰	۰	۰	۰
۱۴	فرخی	۱	۴۹۶	۲۰۷۰	۱۶۱۱	۱۰۸۰	۸۲۷	۰	۰	۰	۰	۰	۰	۰	۰
۱۵	قادر آباد	۱	۲۲	۱۲۶	۱۰۰	۶۷	۵۳	۰	۰	۰	۰	۰	۰	۰	۰
۱۶	کوره کز	۲	۱	۱	۱	۰	۱	۰	۰	۰	۰	۰	۰	۰	۰
۱۷	معر	۲	۲۹	۲۰۸	۱۶۶	۷۷	۲۷	۰	۰	۰	۰	۰	۰	۰	۰
۱۸	مهین دشت	۲	۱	۸	۸	۶	۱	۰	۰	۰	۰	۰	۰	۰	۰
۱۹	میان آباد	۲	۲۱	۹۵	۷۰	۴۲	۲۹	۰	۰	۰	۰	۰	۰	۰	۰
۲۰	شادر آباد	۲	۱	۲	۲	۱	۱	۰	۰	۰	۰	۰	۰	۰	۰
۲۱	نصر آباد	۱	۲۸	۱۲۸	۹۹	۵۱	۲۲	۰	۰	۰	۰	۰	۰	۰	۰
۲۲	نود دشت	۱	۲	۱۱	۱۱	۴	۶	۰	۰	۰	۰	۰	۰	۰	۰
۲۳	نیشابور	۲	۲۱	۸۲	۶۶	۳۷	۱۸	۰	۰	۰	۰	۰	۰	۰	۰
	بخش مرکزی		۳۰۸۹	۱۳۱۳۱	۱۱۰۰۱	۷۳۳۱	۳۶۵۶								
	دهستان حومه هفتلی		۱۰۰۰	۴۹۶۸	۳۳۳۴	۶۱۱۲	۳۱۱۲								
۱	بافر ان	۱	۶۴۵	۲۷۵۲	۲۲۲۱	۳۲۷۲	۱۷۸۲								
۲	بنوید هفتلی	۱	۱۷	۵۳	۵۰	۲۱	۱۳								
۳	بنوید علیا	۱	۲۹	۸۱	۷۵	۳۲	۲۱								
۴	خیر آباد	۲	۱	۱	۱	۱	۱								
۵	رحمت آباد	۲	۱	۱	۱	۰	۱								
۶	کافه فتح اله	۱	۱	۱	۱	۱	۱								
۷	کپکچو	۲	۱	۲	۲	۰	۱								
۸	قار له	۲	۱	۱	۱	۰	۱								
۹	محمد آباد	۲	۲	۲	۲	۰	۲								
۱۰	مزرعه امام	۱	۱۶۲	۱۱۴۸	۹۳۲	۶۱۷	۳۳۹								
۱۱	هندوچوب	۱	۱۴	۶۵۱	۴۳۱	۳۸	۶۴								
	دهستان حومه علیا		۱۱۲	۷۴۷	۴۲۱	۷۶۱	۷۳۱								
۱	احمد آباد	۲	۷	۲۱	۱۶	۳	۴								
۲	اقر آباد	۲	۲	۸	۸	۴	۳								
۳	زر شک	۲	۱	۲	۲	۰	۱								
۴	سپرو	۲	۵۰	۲۱۸	۱۷۸	۸۶	۷۰								
۵	سهیل	۲	۲۰	۱۴۸	۱۱۱	۶۷	۴۴								
۶	نذر آباد	۲	۱	۳	۲	۲	۱								
۷	فرح آباد	۲	۱۰	۳۳	۲۶	۱۶	۸								
۸	کوه شیر	۲	۲	۷	۷	۳	۳								
۹	مزرعه حاج حسین	۲	۸	۳۳	۲۸	۱۰	۱۴								
۱۰	مزرعه محمد علی بیگ	۲	۱	۵	۵	۳	۲								
	دهستان لایبلا آباد		۴۲۷	۳۶۸۱	۱۵۶۶	۹۰۵	۷۳۱								
۱	ابن آباد	۲	۱۰	۶۴	۵۱	۳۳	۱۷								
۲	اشنا آباد	۲	۴	۲۱	۲۱	۶	۱۰								
۳	اقبالیه	۲	۱	۷	۶	۳	۳								
۴	امر آباد	۲	۲	۱۱	۱۰	۵	۴								

کد نوع راه آبادی: ۱ جاده اسفالت، ۲ جاده شوسه، ۳ جاده خاکی، ۴ مارو، ۵ سایر (اینگاه راه آهن یا راه آبی)، ۵ نا مشخص

تعداد گاو و گوسفند	تعداد گاو و گوسفند بز	تعمیرگاه شین آلات کشاورزی	فروشگاه تعاونی	دستری به وسایل تعمیراتی	تلفن	دستری به روزنامه و مجله	صدوق پست	بیمار و دامی روستایی	دانشگاه کشاورزی	پرورشگاه	خانه بهداشت	مرکز بهداشتی درمانی	حمام	آموزش و تفریح کودکان	مدرسه راهنمایی	دبستان	برق	آب لوله کشی	پارک و فضای سبز	مرکز خدمات روستایی	دفتر جهاد سازندگی	شورای اسلامی روستایی	امکن مذکورگی مسلمانان	بلغ مذکورگی مسلمانان	شماره در دفتر آبادی
۴۲	۴۱	۳۰	۳۹	۳۸	۳۷	۳۶	۳۵	۳۴	۳۳	۳۲	۳۱	۳۰	۲۹	۲۸	۲۷	۲۶	۲۵	۲۴	۲۳	۲۲	۲۱	۲۰	۱۹	۱۸	۱۷
۰	۶۰																								۱۱
۰	۴۲۰												*				*						*		۱۲
۵	۸۰												*				*						*		۱۳
۱۰۰	۵۰۰۰			*	*		*			*		*	*	*	*	*	*	*	*	*	*	*	*	*	۱۴
۱۷	۲۸۰												*				*						*		۱۵
۰	۲۰												*				*						*		۱۶
۱۵	۴۰۰							*				*	*	*	*	*	*	*	*	*	*	*	*	*	۱۷
۱	۳۳												*				*						*		۱۸
۷	۲۱۰							*				*	*	*	*	*	*	*	*	*	*	*	*	*	۱۸
۰	۱۰												*				*						*		۱۹
۶	۲۰۰							*				*	*	*	*	*	*	*	*	*	*	*	*	*	۲۰
۰	۲۸۰												*				*						*		۲۱
۰	۱۷۰							*				*	*	*	*	*	*	*	*	*	*	*	*	*	۲۲
۷۵۸	۳۱-۳۲	۰	۱۱	۵۹	۳	۰	۲۱	۶	۰	۵	۵	۳	۱۷	۱۰	۷	۳۵	۶۰	۱۸	۵	۱	۰	۹۶	۱۱	۱	۱
۵۵۱	۶۸۶۳	۰	۲	۱	۱	۰	۲	۰	۰	۱	۱	۱	۵	۲	۲	۵	۷	۲	۲	۰	۰	۲۶	۲	۲	۱
۱۵۵	۲۰۰۰	*	*	*	*	*	*	*	*	*	*	*	*	*	*	*	*	*	*	*	*	*	*	*	۲
۰	۱۰۰												*				*					*	*	۲	
۲	۵۰۰							*				*	*	*	*	*	*	*	*	*	*	*	*	*	۳
۰	۰												*				*					*	*	۴	
۱	۱۷												*				*					*	*	۴	
۰	۰												*				*					*	*	۵	
۰	۱۲												*				*					*	*	۵	
۰	۵۰۰												*				*					*	*	۷	
۷	۱۰												*				*					*	*	۸	
۴۰	۱۱۰۰	*	*										*				*					*	*	۹	
۱	۴۵۰						*				*	*	*	*	*	*	*	*	*	*	*	*	*	*	۱۰
۶	۱۸۵۰	۰	۱	۲	۰	۰	۱	۰	۰	۱	۱	۰	۴	۱	۰	۲	۳	۱	۰	۰	۰	۴	۲	۱	
۲	۵۰۰												*				*					۵	۴	۱	
۰	۲۴												*				*					*	*	۲	
۰	۱۱												*				*					*	*	۲	
۱	۵۵۰	*	*	*	*	*	*	*	*	*	*	*	*	*	*	*	*	*	*	*	*	*	*	*	۲
۲	۱۱۰	*	*	*	*	*	*	*	*	*	*	*	*	*	*	*	*	*	*	*	*	*	*	*	۳
۰	۷												*				*					*	*	۵	
۰	۴۰۰												*				*					*	*	۶	
۰	۲۵												*				*					*	*	۷	
۰	۲۲۰												*				*					*	*	۸	
۰	۲												*				*					*	*	۹	
۱۹	۳۳۳	۰	۲	۱۰	۰	۰	۲	۲	۰	۰	۰	۱۷	۰	۰	۱۲	۲۲	۷	۰	۰	۰	۲۶	۲۲	۰	۱۰	
۰	۷۰	*	*	*	*	*	*	*	*	*	*	*	*	*	*	*	*	*	*	*	*	*	*	*	۱
۰	۵۰												*				*					*	*	۱	
۰	۳۰												*				*					*	*	۲	
۲	۱۲												*				*					*	*	۳	

نصوصیات اجتماعی - اقتصادی آبادیهای سکنه شهرستان شاشین

شماره ردیف آبادی	آبادی	نوع راه آبادی (کد)	تعداد خانوار	کل جمعیت	جمعیت عساکر بیشتر	جمعیت باسواد	جمعیت شائل	فعالیت کشاورزی							
								زراعت	باغداری	دامداری دامپروری	پرورش طیور	پرورش کرم ابریشم	پرورش زنبورسل	پرورش ماهی	
۱	۲	۳	۴	۵	۶	۷	۸	۹	۱۰	۱۱	۱۲	۱۳	۱۴	۱۵	۱۶
۵	امن آباد	۱۸۳۰۰۰	۲	۱۶	۱۴	۶	۷	*	*	*	*	*	*	*	*
۶	اندیر	۱۸۳۰۰۲	۲	۹	۹	۲	۳	*	*	*	*	*	*	*	*
۷	بلا آباد م	۱۸۳۰۰۴	۲	۷۳	۶۶	۳۸	۴۴	*	*	*	*	*	*	*	*
۸	بلا آباد چه	۱۸۳۰۰۵	۲	۵۵	۴۸	۲۷	۲۸	*	*	*	*	*	*	*	*
۹	بیدچه	۱۸۳۰۰۹	۲	۷۴	۶۱	۲۸	۲۱	*	*	*	*	*	*	*	*
۱۰	تنگستان	۱۸۳۰۱۰	۲	۴۵	۳۷	۲۱	۱۴	*	*	*	*	*	*	*	*
۱۱	توتوشیه	۱۸۳۰۱۱	۲	۴۰	۳۴	۱۴	۲۰	*	*	*	*	*	*	*	*
۱۲	جزن آباد	۱۸۳۰۱۲	۲	۷۴	۶۸	۳۸	۲۹	*	*	*	*	*	*	*	*
۱۳	جهان آباد	۱۸۳۰۱۴	۱	۱۰۳	۸۲	۶۱	۲۵	*	*	*	*	*	*	*	*
۱۴	حمین آباد	۱۸۳۰۲۲	۱	۶	۶	۴	۶	*	*	*	*	*	*	*	*
۱۵	حمیدی	۱۸۳۰۲۳	۲	۴۰	۲۸	۲۱	۲۰	*	*	*	*	*	*	*	*
۱۶	خارزن	۱۸۳۰۲۵	۲	۷۳	۵۸	۴۳	۲۷	*	*	*	*	*	*	*	*
۱۷	خرچم	۱۸۳۰۲۷	۲	۴۹	۴۵	۳۲	۲۳	*	*	*	*	*	*	*	*
۱۸	خرم آباد	۱۸۳۰۲۸	۲	۴۱	۳۱	۰	۹	*	*	*	*	*	*	*	*
۱۹	خیر آباد مانتگی	۱۸۳۰۲۹	۲	۱۲	۹	۹	۴	*	*	*	*	*	*	*	*
۲۰	دولت آباد کتکن	۱۸۳۰۳۳	۲	۶	۶	۰	۲	*	*	*	*	*	*	*	*
۲۱	دولت آباد شیخ	۱۸۳۰۳۵	۱	۸۶	۶۶	۴۳	۳۶	*	*	*	*	*	*	*	*
۲۲	راحت آباد	۱۸۳۰۳۶	۲	۲۵	۲۲	۹	۹	*	*	*	*	*	*	*	*
۲۳	رحیم آباد	۱۸۳۰۳۸	۱	۵۷	۴۰	۳۱	۱۳	*	*	*	*	*	*	*	*
۲۴	رشته آباد	۱۸۳۰۳۹	۲	۱۷	۱۵	۴	۸	*	*	*	*	*	*	*	*
۲۵	زمان آباد	۱۸۳۰۴۰	۲	۱۱۱	۹۶	۶۶	۴۹	*	*	*	*	*	*	*	*
۲۶	سلطانیه	۱۸۳۰۴۱	۲	۱۲	۱۲	۳	۵	*	*	*	*	*	*	*	*
۲۷	صاحب آباد	۱۸۳۰۴۹	۱	۳	۲	۰	۲	*	*	*	*	*	*	*	*
۲۸	عباس آباد	۱۸۳۰۵۰	۲	۸	۶	۴	۲	*	*	*	*	*	*	*	*
۲۹	علی آباد	۱۸۳۰۵۱	۲	۷	۷	۲	۲	*	*	*	*	*	*	*	*
۳۰	فریدون	۱۸۳۰۵۲	۲	۲۲	۲۰	۱۲	۸	*	*	*	*	*	*	*	*
۳۱	کریم آباد	۱۸۳۰۶۰	۲	۴	۴	۰	۳	*	*	*	*	*	*	*	*
۳۲	کوشکوشیه	۱۸۳۰۶۷	۱	۳۵	۳۰	۱۴	۱۶	*	*	*	*	*	*	*	*
۳۳	گچی	۱۸۳۰۶۹	۲	۳۴	۲۶	۱۲	۸	*	*	*	*	*	*	*	*
۳۴	لاقره	۱۸۳۰۷۰	۱	۸۴	۷۲	۴۸	۳۱	*	*	*	*	*	*	*	*
۳۵	ماندگی بیلا	۱۸۳۰۷۱	۲	۲۸	۲۲	۹	۲۲	*	*	*	*	*	*	*	*
۳۶	ماندگی پابین	۱۸۳۰۷۲	۲	۵	۵	۱	۳	*	*	*	*	*	*	*	*
۳۷	مزرعه توه	۱۸۳۰۷۹	۲	۲۶	۲۱	۱۳	۱۰	*	*	*	*	*	*	*	*
۳۸	معصوم آباد	۱۸۳۰۸۰	۲	۵۴	۴۲	۳۴	۲۵	*	*	*	*	*	*	*	*
۳۹	نرگور	۱۸۳۰۸۱	۲	۵۹	۵۲	۲۹	۳۱	*	*	*	*	*	*	*	*
۴۰	نوجوک	۱۸۳۰۸۲	۲	۵۷	۴۴	۱۷	۲۲	*	*	*	*	*	*	*	*
۴۱	نوشی	۱۸۳۰۸۴	۲	۱۹	۱۷	۷	۷	*	*	*	*	*	*	*	*
۴۲	ورپشت	۱۸۳۰۸۶	۲	۵۰	۴۳	۲۱	۱۷	*	*	*	*	*	*	*	*
۴۳	هما آباد فلی	۱۸۳۰۸۹	۱	۲۸	۲۴	۱۳	۱۱	*	*	*	*	*	*	*	*
۴۴	هما آباد علیا	۱۸۳۰۹۰	۱	۲۶۹	۲۰۲	۱۳۴	۷۲	*	*	*	*	*	*	*	*
	دهستان لای سلطان شمیر و اروز		۲۵۶	۱۶۴۰	۱۳۸۲	۷۴۰	۷۶۱								
۱	ابر اهیمعلی پاشین	۱۸۳۱۹۲	۲	۱۱	۱۰	۵	۷	*	*	*	*	*	*	*	*
۲	احمد آباد	۱۸۳۱۹۵	۲	۳	۲	۱	۳	*	*	*	*	*	*	*	*
۳	ارچک	۱۸۳۱۹۶	۲	۴۵	۳۸	۲۰	۲۱	*	*	*	*	*	*	*	*

کد نوع راه آبادی: ۱ جاده اسفالت، ۲ جاده شوسه، ۳ جاده خاکی، ۴ سایر راهها، ۵ راه آبی، ۵۱ نامشخص

خصوصیات اجتماعی - اقتصادی آبادیهایی دارای سکنه شهرستان
مشائین

شماره دفتر آبادی	آبادی	کد آبادی	نوع راه آبادی (کد)	تعداد خانوار	کل جمعیت	جمعیت عورتان بیشتر	جمعیت باسواد	جمعیت مثال	انواع کشاورزی						
									پرورش ماهی	پرورش بز و گاو	پرورش گاو و گوسفند	پرورش طیور	دامداری دامپروری	باغداری	زراعت
۱	۲	۳	۴	۵	۶	۷	۸	۹	۱۰	۱۱	۱۲	۱۳	۱۴	۱۵	۱۶
۴	ارموده	۱۸۳۱۹۷	۲	۱۱	۶۲	۴۵	۱۹	۲۰	*	*	*	*	*	*	*
۵	ارور	۱۸۳۱۹۸	۲	۱۴	۷۷	۶۰	۲۷	۲۰	*	*	*	*	*	*	*
۶	اسفیجان	۱۸۳۲۰۰	۲	۶	۴۰	۴۰	۲۹	۲۱	*	*	*	*	*	*	*
۷	اغکستان	۱۸۳۲۰۱	۲	۶	۳۸	۳۲	۲۲	۱۴	*	*	*	*	*	*	*
۸	باباجمال	۱۸۳۲۰۵	۲	۲	۱۶	۱۴	۸	۵	*	*	*	*	*	*	*
۹	باباچو	۱۸۳۲۰۶	۲	۲	۱۷	۱۲	۶	۹	*	*	*	*	*	*	*
۱۰	بیرزو	۱۸۳۲۰۸	۲	۶	۲۸	۲۴	۱۸	۱۰	*	*	*	*	*	*	*
۱۱	بیرگشاد	۱۸۳۲۰۹	۲	۱	۹	۸	۶	۶	*	*	*	*	*	*	*
۱۲	بیدچه	۱۸۳۲۱۲	۲	۲	۸	۵	۰	۲	*	*	*	*	*	*	*
۱۳	بیل آباد	۱۸۳۲۱۳	۲	۲	۱۰	۱۰	۵	۸	*	*	*	*	*	*	*
۱۴	پدندستان	۱۸۳۲۱۴	۲	۸	۵۰	۴۴	۱۹	۱۷	*	*	*	*	*	*	*
۱۵	بهریگان	۱۸۳۲۱۵	۲	۵	۲۵	۲۰	۸	۹	*	*	*	*	*	*	*
۱۶	تیوکچه	۱۸۳۲۱۶	۲	۵	۲۴	۲۲	۱۵	۱۱	*	*	*	*	*	*	*
۱۷	جلال آباد	۱۸۳۲۲۱	۲	۵	۱۹	۱۶	۳	۹	*	*	*	*	*	*	*
۱۸	چاه سفید	۱۸۳۲۲۷	۲	۲	۴	۴	۲	۴	*	*	*	*	*	*	*
۱۹	چم	۱۸۳۲۲۹	۲	۹	۵۲	۴۶	۲۶	۲۴	*	*	*	*	*	*	*
۲۰	چیر بالا	۱۸۳۲۳۰	۲	۲	۱۸	۱۸	۱۰	۱۴	*	*	*	*	*	*	*
۲۱	چیر پاشین	۱۸۳۲۳۱	۲	۲	۴	۴	۱	۲	*	*	*	*	*	*	*
۲۲	حاجی آباد	۱۸۳۲۳۲	۲	۱	۵	۵	۲	۳	*	*	*	*	*	*	*
۲۳	حاجر حیم	۱۸۳۲۳۴	۲	۱	۲	۲	۰	۱	*	*	*	*	*	*	*
۲۴	حسن آباد	۱۸۳۲۳۸	۲	۲	۱۸	۱۶	۱۱	۹	*	*	*	*	*	*	*
۲۵	حسن آباد توکلی	۱۸۳۲۴۰	۲	۱۰	۵۷	۴۵	۳۰	۲۲	*	*	*	*	*	*	*
۲۶	حسن آباد کول	۱۸۳۲۴۱	۲	۴	۱۸	۱۴	۳	۱۱	*	*	*	*	*	*	*
۲۷	حدین آباد	۱۸۳۲۴۲	۲	۱	۲	۲	۰	۱	*	*	*	*	*	*	*
۲۸	حدین آباد عاشق	۱۸۳۲۴۷	۲	۲۶	۱۵۸	۱۲۶	۸۵	۶۷	*	*	*	*	*	*	*
۲۹	خاتون آباد	۱۸۳۲۵۰	۲	۱	۲	۲	۱	۱	*	*	*	*	*	*	*
۳۰	ذیر آباد	۱۸۳۲۵۸	۲	۱۱	۴۴	۴۲	۲۲	۲۱	*	*	*	*	*	*	*
۳۱	دنبه	۱۸۳۲۵۹	۲	۵	۲۶	۱۸	۱۰	۸	*	*	*	*	*	*	*
۳۲	دولت آباد	۱۸۳۲۶۰	۲	۲	۱۵	۱۴	۸	۷	*	*	*	*	*	*	*
۳۳	دیز بیگان	۱۸۳۲۶۲	۲	۲	۷	۷	۲	۴	*	*	*	*	*	*	*
۳۴	رحیم آباد	۱۸۳۲۶۳	۲	۱	۴	۴	۰	۱	*	*	*	*	*	*	*
۳۵	زرده	۱۸۳۲۶۵	۲	۲	۱۸	۱۷	۹	۱۶	*	*	*	*	*	*	*
۳۶	زنگی آباد	۱۸۳۲۴۴	۴	۱	۵	۴	۱	۱	*	*	*	*	*	*	*
۳۷	سعد آباد	۱۸۳۲۶۶	۲	۲	۲۳	۲۶	۱۸	۹	*	*	*	*	*	*	*
۳۸	سلطان نصیر	۱۸۳۲۶۸	۲	۱۲	۶۱	۴۹	۲۷	۳۱	*	*	*	*	*	*	*
۳۹	سندور	۱۸۳۲۷۰	۴	۲	۴	۴	۱	۲	*	*	*	*	*	*	*
۴۰	سنکچ	۱۸۳۲۷۱	۲	۱۰	۴۳	۳۲	۱۷	۲۲	*	*	*	*	*	*	*
۴۱	شمس آباد	۱۸۳۲۷۴	۲	۱	۷	۷	۰	۳	*	*	*	*	*	*	*
۴۲	شیخ آباد	۱۸۳۲۷۶	۲	۶	۲۸	۲۲	۶	۱۰	*	*	*	*	*	*	*
۴۳	صید آباد	۱۸۳۲۷۹	۲	۲	۱۸	۱۵	۸	۱۲	*	*	*	*	*	*	*
۴۴	عباس آباد	۱۸۳۲۸۱	۲	۷	۲۹	۲۴	۱۱	۱۸	*	*	*	*	*	*	*
۴۵	عباس آباد کلانی	۱۸۳۲۸۲	۲	۲	۱۰	۹	۱	۵	*	*	*	*	*	*	*
۴۶	عقربه آباد	۱۸۳۲۸۳	۲	۱	۱	۱	۰	۰	*	*	*	*	*	*	*
۴۷	علی آباد	۱۸۳۲۸۵	۲	۲	۳	۲	۰	۰	*	*	*	*	*	*	*
۴۸	عمادیه	۱۸۳۲۸۷	۲	۲	۸	۸	۷	۳	*	*	*	*	*	*	*

کد راه آبادی: جاده استان ۱، جاده شوره ۲، جاده خاکی ۳، مار ۴، سایر راهها و آبیاری راه آبی ۵، ناخش ۶

خصوصیات اجتماعی - اقتصادی آبادیهای سکنه شهرستان ناسخین

شماره ردیف آبادی	آبادی	کد آبادی	نوع راه آبادی (کد)	تعداد خانوار	کل جمعیت	جمعیت عساکر و پیشتر	جمعیت باسواد	جمعیت شامل	فعالیت کشاورزی						
									۱۰	۱۱	۱۲	۱۳	۱۴	۱۵	۱۶
۴۹	فریدون	۱۸۲۲۸۸	۲	۲	۱۴	۱۱	۸	۷	*	*	*	*	*	*	*
۵۰	فیض آباد	۱۸۲۲۸۹	۲	۸	۲۲	۲۸	۱۵	۱۲	*	*	*	*	*	*	*
۵۱	نم آباد	۱۸۲۲۹۵	۲	۱	۹	۷	۵	۲	*	*	*	*	*	*	*
۵۲	کهنویه علیا	۱۸۲۲۹۶	۲	۶	۲۲	۲۹	۱۸	۱۴	*	*	*	*	*	*	*
۵۲	دل آباد	۱۸۲۲۹۶	۲	۷	۲۱	۲۸	۱۶	۲۲	*	*	*	*	*	*	*
۵۴	گلچی	۱۸۲۳۰۰	۲	۴	۱۶	۱۴	۷	۹	*	*	*	*	*	*	*
۵۵	گلچی پایین	۱۸۲۳۰۱	۲	۲	۴	۴	۰	۲	*	*	*	*	*	*	*
۵۶	گوشیه	۱۸۲۳۰۲	۲	۷	۲۷	۲۲	۱۰	۱۴	*	*	*	*	*	*	*
۵۷	مارچوبیه	۱۸۲۳۰۴	۲	۲	۱۰	۷	۴	۴	*	*	*	*	*	*	*
۵۸	ماز مهر آباد	۱۸۲۳۰۵	۲	۸	۲۰	۱۹	۷	۱۳	*	*	*	*	*	*	*
۵۹	ماز مهر آبادچه	۱۸۲۳۰۶	۲	۲	۳	۲	۰	۰	*	*	*	*	*	*	*
۶۰	محمود آباد	۱۸۲۳۱۰	۲	۴	۱۸	۱۵	۲	۵	*	*	*	*	*	*	*
۶۱	مراد آباد	۱۸۲۳۱۲	۲	۲	۷	۷	۴	۵	*	*	*	*	*	*	*
۶۲	مردوی	۱۸۲۳۱۴	۲	۹	۳۱	۲۲	۱۲	۱۲	*	*	*	*	*	*	*
۶۳	مرغ علیا	۱۸۲۳۱۷	۲	۲	۶	۴	۲	۴	*	*	*	*	*	*	*
۶۴	مزرعه جلالیه	۱۸۲۳۲۲	۲	۴	۲۱	۱۷	۱۱	۹	*	*	*	*	*	*	*
۶۵	مزرعه چه	۱۸۲۳۲۰	۲	۱	۵	۵	۳	۲	*	*	*	*	*	*	*
۶۶	مزرعه چه	۱۸۲۳۱۹	۲	۲	۸	۸	۱	۶	*	*	*	*	*	*	*
۶۷	معین آباد	۱۸۲۳۲۸	۲	۷	۴۰	۳۴	۲۲	۱۶	*	*	*	*	*	*	*
۶۸	میر صفی	۱۸۲۳۲۰	۲	۲	۸	۴	۳	۲	*	*	*	*	*	*	*
۶۹	میرکان	۱۸۲۳۲۱	۲	۲	۳	۳	۰	۲	*	*	*	*	*	*	*
۷۰	واشه	۱۸۲۳۲۲	۲	۵	۱۳	۱۲	۷	۷	*	*	*	*	*	*	*
۷۱	ورغته	۱۸۲۳۲۴	۲	۲	۲۰	۱۷	۱۰	۱۱	*	*	*	*	*	*	*
۷۲	وندستان	۱۸۲۳۲۵	۲	۲	۱۰	۹	۴	۷	*	*	*	*	*	*	*
۷۳	هرمز آباد	۱۸۲۳۲۶	۲	۹	۳۵	۲۷	۱۴	۱۹	*	*	*	*	*	*	*
۷۴	همت آباد	۱۸۲۳۲۷	۲	۲	۸	۸	۴	۲	*	*	*	*	*	*	*
۷۵	همت آباد	۱۸۲۳۲۸	۲	۲	۷	۷	۳	۴	*	*	*	*	*	*	*
۷۶	هید	۱۸۲۳۲۹	۲	۳	۸	۸	۴	۷	*	*	*	*	*	*	*
۷۷	یوزستان پایین	۱۸۲۳۲۲	۲	۴	۸	۸	۱	۵	*	*	*	*	*	*	*
دهستان لای سیاه															
۱	ابچویه	۱۸۳۴۹۴	۲	۱	۲	۲	۰	۱	*	*	*	*	*	*	*
۲	ارزنه چه	۱۸۳۴۹۵	۲	۱	۱	۱	۰	۱	*	*	*	*	*	*	*
۳	اله آباد	۱۸۳۴۹۶	۱	۴۸	۲۰۶	۱۷۶	۹۶	۸۸	*	*	*	*	*	*	*
۴	امیر آباد	۱۸۳۴۹۸	۲	۱	۵	۵	۰	۱	*	*	*	*	*	*	*
۵	اوغن علیا	۱۸۳۵۰۰	۲	۵۶	۲۸۱	۲۱۲	۱۱۲	۵۲	*	*	*	*	*	*	*
۶	جزلان	۱۸۳۵۰۳	۱	۱۵	۸۲	۶۴	۳۰	۳۹	*	*	*	*	*	*	*
۷	چاه نرم	۱۸۳۵۰۷	۲	۱	۱	۱	۰	۱	*	*	*	*	*	*	*
۸	حاجی آباد	۱۸۳۵۱۰	۱	۱۲	۵۲	۴۸	۱۹	۲۳	*	*	*	*	*	*	*
۹	حصین آباد	۱۸۳۵۱۲	۱	۲	۶	۴	۲	۲	*	*	*	*	*	*	*
۱۰	حصین آباد برقی قاطمی	۱۸۳۵۱۳	۲	۵	۲۱	۱۹	۱۲	۵	*	*	*	*	*	*	*
۱۱	حصین آباد خان	۳۱۸۱۴	۲	۷	۳۰	۲۷	۱۶	۱۳	*	*	*	*	*	*	*
۱۲	هر شک	۱۸۳۵۱۸	۲	۴۹	۱۹۵	۱۶۸	۹۱	۳۷	*	*	*	*	*	*	*
۱۳	سفیده	۱۸۳۵۱۹	۲	۸	۳۵	۳۲	۱۷	۷	*	*	*	*	*	*	*
۱۴	سیف آباد	۱۸۳۵۲۰	۱	۱۷	۸۵	۷۶	۴۵	۳۵	*	*	*	*	*	*	*

کد نوع راه آبادی: ۱ جاده اسفالت، ۲ جاده خاکی، ۳ ماره، ۴ سایر راهها، ۵ راه آبی، ۵۱ ناخش ۶

تعداد و گاه و گوساله	تعداد کو سفند و بز	تعمیرگاه شین آلات کش درزی	فروشگاه تعاونی	دستری - ویدئو تعمیراتی	تلفن	دستری پرورنده و مجوز آرایه	صندوق پست	بیمار و دامی روستایی	دامپروری کبکین دره کبک	پزشک	خانه بهداشت	مرکز بهداشتی درمانی	حمام	آموزش و تفریح برود آتوری	مدرسه راهنمایی	دبستان	برق	آب لوله کشی	پایگاه مقاومت بسیج	مرکز خدمات روستایی	دفتر بهداشت و سلامت	شورای اسلامی روستایی	اماکن مذهبی مسلمانان	بنیاد مذهبی مسلمانان	شماره در دفتر آبدی
۴۲																									۴۹
	۲۷			*								*					*					*			۵۰
	۱۲۰			*								*				*						*			۵۱
	۲۷			*								*				*						*			۵۲
	۱۳۹			*								*				*						*			۵۳
	۱۰۰			*								*				*						*			۵۴
	۷۱			*								*				*						*			۵۵
	۴			*								*				*						*			۵۶
	۴۳			*								*				*						*			۵۷
	۳۶			*								*				*						*			۵۸
	۱۹۰			*		*						*				*						*			۵۹
	۲			*								*				*						*			۶۰
	۳۵			*								*				*						*			۶۱
	۳۵			*								*				*						*			۶۲
	۶۷			*								*				*						*			۶۳
	۵۰			*								*				*						*			۶۴
	۲۵			*								*				*						*			۶۵
	۱۲			*								*				*						*			۶۶
	۱۴			*								*				*						*			۶۷
۱۲	۳۵۰			*								*				*						*		*	۶۸
	۴			*								*				*						*			۶۹
	۲۵			*								*				*						*			۷۰
۲	۵۱			*								*				*						*			۷۱
	۱۹			*								*				*						*			۷۲
	۱۷۰			*								*				*						*			۷۳
	۵			*								*				*						*			۷۴
	۳۵			*								*				*						*			۷۵
	۳۲			*								*				*						*			۷۶
	۶۷			*								*				*						*			۷۷
۲۲	۷۸۵۴	۰	۲	۸	۰	۰	۴	۳	۰	۰	۰	۱	۱۱	۱	۱	۱۰	۱۶	۲	۰	۰	۰	۱۱	۱۲	۲	۱
	۱۰			*				*				*				*						*			۲
	۱			*				*				*				*						*			۳
	۳۵۰			*				*				*				*						*			۴
	۴۰			*				*				*				*						*			۵
	۵۰۰			*				*				*				*						*			۶
۲	۱۵۰			*				*				*				*						*			۷
	۲			*				*				*				*						*			۸
	۱۷۰			*				*				*				*						*			۹
	۸			*				*				*				*						*			۱۰
	۳۰۰			*				*				*				*						*			۱۱
	۸۰۰			*				*				*				*						*			۱۲
	۴۰۰			*				*				*				*						*			۱۳
	۱۲۰			*				*				*				*						*			۱۴
	۳۰۰			*				*				*				*						*			۱۵

خصوصیات اجتماعی - اقتصادی آبادیهای دارای سکنه شهرستان شامیر

شماره ردیف آبادی	آبادی	کد آبادی	نوع راه آبادی (کد)	تعداد خانوار	کل جمعیت	جمعیت عساکر و غیره	جمعیت باسواد	جمعیت شامل	فصلیت کشاورزی						
									۱۰	۱۱	۱۲	۱۳	۱۴	۱۵	۱۶
۱۵	عشرت آباد	۱۸۳۵۲۱	۱	۴۵	۲۴۷	۲۱۴	۱۱۲	۵۶	*	*	*	*	*	*	*
۱۶	عقیق آباد	۱۸۳۵۲۲	۲	۱۷	۵۸	۴۹	۲۲	۱۸	*	*	*	*	*	*	*
۱۷	فوداز	۱۸۳۵۲۳	۱	۴۲	۱۴۵	۱۳۱	۵۶	۷۱	*	*	*	*	*	*	*
۱۸	فهیبه	۱۸۳۵۲۴	۳	۱۱	۶۴	۵۹	۳۰	۴۴	*	*	*	*	*	*	*
۱۹	قلی آباد	۱۸۳۵۲۵	۱	۵	۳۴	۳۱	۹	۸	*	*	*	*	*	*	*
۲۰	کدو تنوبه	۱۸۳۵۲۶	۳	۴۳	۲۰۸	۱۷۱	۹۳	۷۸	*	*	*	*	*	*	*
۲۱	مرغ چوبیبه	۱۸۳۵۲۹	۲	۱۶	۵۴	۴۹	۲۲	۱۲	*	*	*	*	*	*	*
۲۲	مزرعه چه	۱۸۳۵۳۱	۳	۵	۲۶	۲۱	۸	۵	*	*	*	*	*	*	*
۲۳	وشمستان	۱۸۳۵۳۸	۲	۱	۲	۲	۰	۰	*	*	*	*	*	*	*
۲۴	هاشم آباد	۱۸۳۵۳۹	۲	۲۲	۷۹	۷۱	۲۶	۴۶	*	*	*	*	*	*	*
دهستان لای مزیک															
۱	ار بند	۱۸۳۵۸۷	۲	۳۱	۴۷	۴۰	۱۳	۱۸	*	*	*	*	*	*	*
۲	اسد آباد	۱۸۳۵۸۸	۲	۶۶	۲۵۶	۲۳۴	۱۳۷	۱۲۰	*	*	*	*	*	*	*
۳	انگستان	۱۸۳۵۹۰	۳	۵	۲۵	۲۱	۱۱	۱۰	*	*	*	*	*	*	*
۴	بلان	۱۸۳۵۹۱	۲	۹۷	۴۳۳	۳۳۹	۲۷۲	۱۳۸	*	*	*	*	*	*	*
۵	تیر آباد	۱۸۳۵۹۲	۳	۵	۶۱	۵۱	۲	۶	*	*	*	*	*	*	*
۶	جامکان	۱۸۳۵۹۳	۲	۱۲	۳۹	۳۷	۱۲	۲۷	*	*	*	*	*	*	*
۷	جعفر آباد	۱۸۳۶۰۰	۳	۴	۴	۴	۲	۳	*	*	*	*	*	*	*
۸	جلال آباد	۱۸۳۶۰۲	۲	۹	۳۰	۲۹	۱۴	۱۶	*	*	*	*	*	*	*
۹	جلال آباد چاه سرخ	۱۸۳۶۰۲	۳	۲	۱۴	۱۲	۷	۴	*	*	*	*	*	*	*
۱۰	جوی آباد	۱۸۳۶۰۴	۳	۲۶	۶۳	۶۲	۲۲	۳۴	*	*	*	*	*	*	*
۱۱	حصین آباد حاج کاظم	۱۸۳۶۱۲	۲	۱۲	۴۹	۴۲	۱۹	۲۸	*	*	*	*	*	*	*
۱۲	دلنگی	۱۸۳۶۱۴	۳	۴	۱۳	۱۲	۶	۹	*	*	*	*	*	*	*
۱۳	دولت آباد	۱۸۳۶۱۵	۳	۱	۵	۴	۲	۱	*	*	*	*	*	*	*
۱۴	دیگیل	۱۸۳۶۱۶	۳	۲	۷	۷	۳	۴	*	*	*	*	*	*	*
۱۵	رومنده	۱۸۳۶۱۷	۳	۲	۱۰	۱۰	۲	۷	*	*	*	*	*	*	*
۱۶	رومنده	۱۸۳۶۱۸	۲	۲	۱۵	۶	۰	۴	*	*	*	*	*	*	*
۱۷	شاه کوه	۱۸۳۶۲۲	۳	۵	۹	۹	۱	۷	*	*	*	*	*	*	*
۱۸	صالح آباد	۱۸۳۶۲۳	۴	۲	۱۷	۱۲	۴	۶	*	*	*	*	*	*	*
۱۹	علی آباد کزلی	۱۸۳۶۲۶	۲	۱	۲	۲	۱	۱	*	*	*	*	*	*	*
۲۰	فخر آباد	۱۸۳۶۲۷	۳	۵	۲۵	۲۱	۱۰	۱۴	*	*	*	*	*	*	*
۲۱	فریض آباد حاج کاظم	۱۸۳۶۲۹	۲	۵۵	۲۳۸	۱۹۶	۱۱۷	۱۰۲	*	*	*	*	*	*	*
۲۲	کاج آباد	۱۸۳۶۳۱	۳	۳	۱۸	۱۴	۹	۵	*	*	*	*	*	*	*
۲۳	کمال آباد	۱۸۳۶۳۳	۲	۶۱	۲۶۷	۲۳۲	۱۳۶	۹۸	*	*	*	*	*	*	*
۲۴	کاله کجان	۱۸۳۶۳۴	۳	۶	۲۶	۲۰	۹	۸	*	*	*	*	*	*	*
۲۵	محمود آباد	۱۸۳۶۳۸	۳	۱۲	۷۶	۵۰	۳۳	۲۵	*	*	*	*	*	*	*
۲۶	مزرعه نوب	۱۸۳۶۴۴	۳	۱	۲	۲	۰	۱	*	*	*	*	*	*	*
۲۷	مزرعه نوح حاج قشیری	۱۸۳۶۴۵	۳	۷	۳۰	۲۵	۱۶	۱۳	*	*	*	*	*	*	*
۲۸	مزیکه	۱۸۳۶۴۶	۲	۲۹	۱۴۹	۱۲۵	۷۳	۶۳	*	*	*	*	*	*	*
۲۹	مزیکه	۱۸۳۶۴۷	۲	۱۱	۷۰	۶۲	۴۴	۳۰	*	*	*	*	*	*	*
۳۰	ملکان	۱۸۳۶۴۸	۳	۱۱	۶۲	۴۹	۲۵	۲۴	*	*	*	*	*	*	*
۳۱	مهر آباد	۱۸۳۶۵۰	۳	۹	۳۳	۳۳	۱۶	۱۹	*	*	*	*	*	*	*
۳۲	نحفا آباد	۱۸۳۶۵۲	۳	۸	۳۳	۲۸	۱۵	۱۹	*	*	*	*	*	*	*
۳۳	شیر آباد	۱۸۳۶۵۳	۳	۲	۱۲	۸	۵	۳	*	*	*	*	*	*	*

کد نوع راه آبادی: جاده اسفالت ۱، جاده شوسه ۲، جاده خاکی ۳، مارو ۴، سایر (از کجا راه آهن یا راه آبی ۵)، ناشخص ۶

تعداد و گاو و گوساله	تعداد گوسفند و بز	تغییرگاه شین آلات کش درزی	فروشگاه تعاونی	دستری بر وسیله نقلیه عمومی رازی	تلفون	دستری بر روزنامه و مجله رازی	صدوق پست	بیمار و مامای روستایی	دانشگاه تئیسین دانشگاه	پزشک	خانه بهداشت	مرکز بهداشتی درمانی	حمام	آموزشگاه صنعت براد آذوقی	مدرسه راهنمایی	دبستان	برق	آب لوله کشی	پایگاه خدمات بیج	مرکز خدمات روستایی	دفتر بهداشت زندگی	شورای اسلامی روستایی	امکن مذهبی مسلمانان	بنج مذهبی مسلمانان	شماره در دفتر آبادی
۲۲	۲۱	۳۰	۳۹	۳۸	۳۷	۳۶	۳۵	۳۴	۳۳	۳۲	۳۱	۳۰	۲۹	۲۸	۲۷	۲۶	۲۵	۲۴	۲۳	۲۲	۲۱	۲۰	۱۹	۱۸	۱۷
۱۲	۶۵۰		*				*					*	*		*	*	*	*	*	*	*	*	*	*	۱۵
۰	۳۵۰											*	*		*	*	*	*	*	*	*	*	*	*	۱۶
۰	۲۵۰۰						*					*	*		*	*	*	*	*	*	*	*	*	*	۱۷
۸	۲۰۰											*	*		*	*	*	*	*	*	*	*	*	*	۱۸
۰	۲۳											*	*		*	*	*	*	*	*	*	*	*	*	۱۹
۰	۲۰۰		*	*	*		*					*	*		*	*	*	*	*	*	*	*	*	*	۲۰
۰	۱۰۰			*	*		*					*	*		*	*	*	*	*	*	*	*	*	*	۲۱
۰	۵۰			*	*		*					*	*		*	*	*	*	*	*	*	*	*	*	۲۲
۰	۰											*	*		*	*	*	*	*	*	*	*	*	*	۲۳
۰	۱۳۰						*	*				*	*		*	*	*	*	*	*	*	*	*	*	۲۴
۸۰	۶۷۳۰	۰	۳	۲۰	۲	۰	۵	۱	۰	۲	۳	۱	۱۵	۵	۳	۱۰	۲۲	۳	۲	۱	۰	۱۶	۱۴	۲	۱
۰	۲۰			*	*	*	*	*	*	*	*	*	*	*	*	*	*	*	*	*	*	*	*	*	۲
۵	۱۱۰			*	*	*	*	*	*	*	*	*	*	*	*	*	*	*	*	*	*	*	*	*	۱
۵	۲۶			*	*	*	*	*	*	*	*	*	*	*	*	*	*	*	*	*	*	*	*	*	۲
۱۲	۳۰۰		*	*	*	*	*	*	*	*	*	*	*	*	*	*	*	*	*	*	*	*	*	*	۳
۰	۴۰			*	*	*	*	*	*	*	*	*	*	*	*	*	*	*	*	*	*	*	*	*	۴
۲	۸۱			*	*	*	*	*	*	*	*	*	*	*	*	*	*	*	*	*	*	*	*	*	۵
۰	۱۳			*	*	*	*	*	*	*	*	*	*	*	*	*	*	*	*	*	*	*	*	*	۶
۰	۵۲			*	*	*	*	*	*	*	*	*	*	*	*	*	*	*	*	*	*	*	*	*	۷
۰	۰			*	*	*	*	*	*	*	*	*	*	*	*	*	*	*	*	*	*	*	*	*	۸
۰	۰			*	*	*	*	*	*	*	*	*	*	*	*	*	*	*	*	*	*	*	*	*	۹
۴	۲۱۰			*	*	*	*	*	*	*	*	*	*	*	*	*	*	*	*	*	*	*	*	*	۱۰
۲	۱۳۳			*	*	*	*	*	*	*	*	*	*	*	*	*	*	*	*	*	*	*	*	*	۱۱
۰	۴۷			*	*	*	*	*	*	*	*	*	*	*	*	*	*	*	*	*	*	*	*	*	۱۲
۰	۸			*	*	*	*	*	*	*	*	*	*	*	*	*	*	*	*	*	*	*	*	*	۱۳
۰	۳۰			*	*	*	*	*	*	*	*	*	*	*	*	*	*	*	*	*	*	*	*	*	۱۴
۰	۲۷			*	*	*	*	*	*	*	*	*	*	*	*	*	*	*	*	*	*	*	*	*	۱۵
۰	۲۲			*	*	*	*	*	*	*	*	*	*	*	*	*	*	*	*	*	*	*	*	*	۱۶
۰	۲۵			*	*	*	*	*	*	*	*	*	*	*	*	*	*	*	*	*	*	*	*	*	۱۷
۰	۱۰			*	*	*	*	*	*	*	*	*	*	*	*	*	*	*	*	*	*	*	*	*	۱۸
۰	۰			*	*	*	*	*	*	*	*	*	*	*	*	*	*	*	*	*	*	*	*	*	۱۹
۲	۵۵			*	*	*	*	*	*	*	*	*	*	*	*	*	*	*	*	*	*	*	*	*	۲۰
۱	۵۳۵		*	*	*	*	*	*	*	*	*	*	*	*	*	*	*	*	*	*	*	*	*	*	۲۱
۰	۳۴			*	*	*	*	*	*	*	*	*	*	*	*	*	*	*	*	*	*	*	*	*	۲۲
۲۰	۴۰۰			*	*	*	*	*	*	*	*	*	*	*	*	*	*	*	*	*	*	*	*	*	۲۳
۴	۴۶			*	*	*	*	*	*	*	*	*	*	*	*	*	*	*	*	*	*	*	*	*	۲۴
۱۶	۵۰			*	*	*	*	*	*	*	*	*	*	*	*	*	*	*	*	*	*	*	*	*	۲۵
۰	۰			*	*	*	*	*	*	*	*	*	*	*	*	*	*	*	*	*	*	*	*	*	۲۶
۰	۲۷		*	*	*	*	*	*	*	*	*	*	*	*	*	*	*	*	*	*	*	*	*	*	۲۷
۰	۳۱۰۰		*	*	*	*	*	*	*	*	*	*	*	*	*	*	*	*	*	*	*	*	*	*	۲۸
۰	۵۰		*	*	*	*	*	*	*	*	*	*	*	*	*	*	*	*	*	*	*	*	*	*	۲۹
۰	۷۰۰		*	*	*	*	*	*	*	*	*	*	*	*	*	*	*	*	*	*	*	*	*	*	۳۰
۲	۸۸			*	*	*	*	*	*	*	*	*	*	*	*	*	*	*	*	*	*	*	*	*	۳۱
۰	۶۵			*	*	*	*	*	*	*	*	*	*	*	*	*	*	*	*	*	*	*	*	*	۳۲
۰	۲۱			*	*	*	*	*	*	*	*	*	*	*	*	*	*	*	*	*	*	*	*	*	۳۳

تاشین خصوصیات اجتماعی - اقتصادی آبادیهای دارای سکنه شهرستان

شماره ردیف آبادی	آبادی	کد آبادی	نوع راه آبادی (کد)	تعداد خانوار	کل جمعیت	جمعیت عسال بیشتر	جمعیت باسواد	جمعیت نائل	فعالیت کشاورزی							
									۱۰	۱۱	۱۲	۱۳	۱۴	۱۵	۱۶	
۲۴	وجه	۱۸۳۶۵۵	۲	۱	۲	۲	۰	۱	*	*	*	*	*	*	*	*
۲۵	ور پامقلی	۱۸۳۶۵۶	۲	۵	۲۴	۲۱	۱۳	۱۰	*	*	*	*	*	*	*	*
۲۶	ور پاعلیا	۱۸۳۶۵۷	۲	۵۲	۲۴۰	۱۹۲	۱۳۱	۶۹	*	*	*	*	*	*	*	*
۲۷	ولی آباد	۱۸۳۶۵۸	۲	۲	۷	۷	۴	۶	*	*	*	*	*	*	*	*
۲۸	هامون آباد	۱۸۳۶۶۰	۲	۵	۲۱	۱۸	۹	۸	*	*	*	*	*	*	*	*
۲۹	بیور تکلاه	۱۸۳۶۶۲	۲	۱۰	۵۰	۴۰	۲۲	۱۵	*	*	*	*	*	*	*	*
	دهستان لای شیمستانک			۳۸۴	۶۲۹	۵۵۲	۳۲۶	۲۱۲	۱۰	۱۰	۱۰	۲	*	*	*	*
۱	جوزدان سفلی	۱۸۳۷۴۲	۲	۱	۸	۸	۶	۴	*	*	*	*	*	*	*	*
۲	جوزدان علیا	۱۸۳۷۴۳	۲	۶	۲۱	۱۹	۹	۸	*	*	*	*	*	*	*	*
۳	صدر آباد	۱۸۳۷۴۸	۱	۱	۴	۴	۲	۲	*	*	*	*	*	*	*	*
۴	علی آباد	۱۸۳۷۵۰	۱	۴	۱۶	۱۲	۵	۸	*	*	*	*	*	*	*	*
۵	فرح آباد	۱۸۳۷۵۱	۲	۴	۱۶	۱۴	۵	۸	*	*	*	*	*	*	*	*
۶	کافی آباد	۱۸۳۷۵۴	۲	۲	۱۱	۸	۲	۴	*	*	*	*	*	*	*	*
۷	گلستان	۱۸۳۷۵۵	۲	۱۴	۶۱	۵۱	۳۰	۲۲	*	*	*	*	*	*	*	*
۸	محمد آباد	۱۸۳۷۵۷	۲	۱	۱	۱	۱	۱	*	*	*	*	*	*	*	*
۹	تعمیریه	۱۸۳۷۶۴	۱	۱	۲	۲	۰	۲	*	*	*	*	*	*	*	*
۱۰	توبهار	۱۸۳۷۶۵	۲	۱۴	۷۸	۶۵	۴۹	۲۶	*	*	*	*	*	*	*	*
۱۱	شیمستانک	۱۸۳۷۶۶	۱	۱۳۵	۴۱۱	۳۶۸	۲۱۷	۱۲۷	*	*	*	*	*	*	*	*

کد نوع راه آبادی: ۱ جاده اشغال، ۲ جاده شوسه، ۳ جاده خاکی، ۴ مارو، ۵ سایر (ایستگاه راه آهن، باره آبی، ۵۱ ناخش ۶

نوع راه و حیثیت کشاورزی آبادیهای خالی از سکنه شهرستان
بشاکین

نقاییت کشاورزی							نوع راه آبادی (کد)	کد آبادی	آبادی	شماره ردیف
پرورش ماهی	پرورش زنبورسل	پرورش کرم ابریشم	پرورش طیور	دامداری و دامپروری	باغداری	زراعت				
۱۱	۱۰	۹	۸	۷	۶	۵	۴	۳	۲	۱
									بخش اشترک	
									دهستان اشترک	
							۳	۱۸۱۸۷۹	ایستگاه مهندس اکبری	۱
							۳	۱۸۱۸۸۱	ایستگاه سرگز	۲
							۳	۱۸۱۸۸۲	ایستگاه سهیل	۳
							۳	۱۸۱۸۸۳	ایستگاه ته گنبد	۴
							۳	۱۸۱۸۸۴	ایستگاه ویادوک	۵
							۳	۱۸۱۸۸۵	بیابا خاند	۶
					*	*	۳	۱۸۱۸۸۶	بیده چاه	۷
							۳	۱۸۱۸۸۸	چیربو	۸
							۱	۱۸۱۸۸۹	چاه خر بوزه	۹
					*	*	۳	۱۸۱۸۹۰	چاه درختک	۱۰
					*	*	۳	۱۸۱۸۹۱	چاه فوره سفلی	۱۱
							۳	۱۸۱۸۹۵	دره انجیل	۱۲
							۶	۱۸۱۸۹۶	دکل نیروی هوایی	۱۳
							۳	۱۸۱۸۹۷	زر زار آباد	۱۴
							۳	۱۸۱۸۹۸	زوار	۱۵
							۱	۱۸۱۸۹۹	ساختمان راه آهن	۱۶
							۳	۱۸۱۹۰۰	ساختمان سنتور	۱۷
						*	۳	۱۸۱۹۰۱	سبز	۱۸
							۳	۱۸۱۹۰۲	سبزه چاه	۱۹
							۶	۱۸۱۹۰۴	مکوی مو شکلی مصنوعی	۲۰
							۶	۱۸۱۹۰۳	مکوی مو شکلی مصنوعی	۲۱
							۶	۱۸۱۹۰۶	مکوی مو شکلی مصنوعی	۲۲
							۶	۱۸۱۹۰۷	مکوی مو شکلی مصنوعی	۲۳
							۶	۱۸۱۹۰۵	مکوی مو شکلی مصنوعی	۲۴
					*	*	۳	۱۸۱۹۰۹	سهیل چو	۲۵
					*	*	۳	۱۸۱۹۱۰	سهیل چو	۲۶
							۳	۱۸۱۹۱۲	فهرس آباد	۲۷
					*	*	۳	۱۸۱۹۱۳	شیرینه	۲۸
							۳	۱۸۱۹۱۹	تبله	۲۹
							۳	۱۸۱۹۲۱	مالکا	۳۰
					*	*	۳	۱۸۱۹۲۲	محمد آباد	۳۱
							۳	۱۸۱۹۲۳	محمد رحیم	۳۲
					*	*	۳	۱۸۱۹۲۵	مزرعه چالاک	۳۳
							۱	۱۸۱۹۲۷	مزرعه عبداله	۳۴
							۳	۱۸۱۹۲۸	معدن آهن علم	۳۵
							۳	۱۸۱۹۲۹	معدن باقر اق	۳۶
							۳	۱۸۱۹۳۰	معدن پتیاره	۳۷
							۳	۱۸۱۹۳۱	معدن تلخه	۳۸
							۳	۱۸۱۹۳۲	معدن چاه سفید	۳۹
							۳	۱۸۱۹۳۳	معدن خالو حیدر	۴۰
							۳	۱۸۱۹۳۴	معدن دم سفید	۴۱
							۳	۱۸۱۹۳۵	معدن سبزه	۴۲
							۳	۱۸۱۹۳۶	معدن سیاه کوه	۴۳
							۳	۱۸۱۹۳۷	معدن طالمسی	۴۴
							۳	۱۸۱۹۳۸	معدن مکتی	۴۵

کد نوع راه آبادی: ۱ جاده آسفالته، ۲ جاده شوسه، ۳ جاده خاکی، ۴ سایر (ایستگاه راه آهن یا راه آبی)، ۵ ناشخص

نوع راه و فعالیت کشاورزی آبادیهای خالی از سکنه شهرستان شادین

شماره ریف	آبادی	کده آبادی	نوع راه آبادی (کده)	فعالیت کشاورزی					
				زراعت	باغداری	دامداری و دامپروری	پرورش طیور	پرورش گاو شیری	پرورش بقر
۱	۲	۳	۴	۵	۶	۷	۸	۹	۱۰
۴۶	معدن معلا	۱۸۱۹۳۹	۴						
۴۷	معدن میله	۱۸۱۹۴۰	۳						
۴۸	میرکوله	۱۸۱۹۴۴	۲		*				
۴۹	هیچوبینه	۱۸۱۹۴۵	۲						
۵۰	نیم ایستگاه	۱۸۱۹۴۷	۲						
۵۱	نیم ایستگاه	۱۸۱۹۴۶	۲						
۵۲	نیم ایستگاه بنکوله	۱۸۱۹۴۸	۲						
دهستان چوپانان									
۱	اعلام آباد	۱۸۲۰۱۹	۲	*	*				
۲	ایستگاه تشریت چوپانان	۱۸۲۰۲۲	۱						
۳	چشمه جفت	۱۸۲۰۲۳	۲						
۴	روح آباد	۱۸۲۰۲۶	۲	*					
۵	قلیهار	۱۸۲۰۲۲	۲	*					
۶	محمد آباد	۱۸۲۰۳۴	۲	*	*				
۷	مزرعه وحدت	۱۸۲۰۳۶	۲						
۸	معدن سبزه گش	۱۸۲۰۳۸	۲						
۹	معدن جعفری	۱۸۲۰۳۹	۲						
۱۰	معدن خامو	۱۸۲۰۴۰	۲						
۱۱	معدن خوشی	۱۸۲۰۴۱	۲						
۱۲	معدن شورابه	۱۸۲۰۴۲	۲						
۱۳	معدن کالکافی	۱۸۲۰۴۳	۲						
۱۴	معدن گود	۱۸۲۰۴۴	۲						
۱۵	مغان	۱۸۲۰۳۳	۲						
بخش خور و بیابانک									
دهستان ایراج									
۱	اخورک	۱۸۲۰۸۱	۲	*					
۲	اعلام دفت	۱۸۲۰۸۲	۲	*					
۳	بهین	۱۸۲۰۸۶	۲	*					
۴	بیرج چاه	۱۸۲۰۸۷	۲						
۵	پایرده	۱۸۲۰۸۸	۴						
۶	چاه خوشی	۱۸۲۰۸۹	۲	*					
۷	دشت ازادگان	۱۸۲۰۹۱	۲	*	*				
۸	دومو	۱۸۲۰۹۲	۴						
۹	ده محمد	۱۸۲۰۹۳	۲						
۱۰	عباس آباد	۱۸۲۰۹۴	۲	*	*				
۱۱	علی آباد	۱۸۲۰۹۵	۲	*	*				
۱۲	کلاته میرزا عوش	۱۸۲۰۹۶	۲	*	*				
۱۳	مزرعه افرین	۱۸۲۰۹۷	۲	*	*				
۱۴	معدن کجگدار منگ	۱۸۲۰۹۸	۲						
۱۵	معدن کجگولار	۱۸۲۱۰۵	۲						
۱۶	منگ	۱۸۲۰۹۹	۴						
۱۷	هدیه	۱۸۲۱۰۲	۲	*	*				
دهستان بیاضه									
۱	احمد آباد	۱۸۲۱۲۸	۲	*	*				

کد نوع راه آبادی: جاده اسفند ۱، جاده شوره ۲، جاده خاکی ۳، جاده ۲، سایر (ایستگاه راه آهن پاره آبی) ۵، نامشخص ۶

نوع راه و فعالیت کشاورزی آبادیهای خالی از سکنه شهرستان شاشین

شماره ردیف	آبادی	کد آبادی	نوع راه آبادی رکد	فعالیت کشاورزی					
				زراعت	باغداری	دامداری و دامپروری	پرورش طیور	پرورش گاو شیری	پرورش گاو گوشتی
۱	۲	۳	۴	۵	۶	۷	۸	۹	۱۰
۲	اصغر آباد	۱۸۲۱۲۹	۲	*					
۳	امامدشت	۱۸۲۱۳۰	۲	*					
۴	انقلاب	۱۸۲۲۰۵	۲	*					
۵	ایستگاه تشبیهتغیروان	۱۸۲۱۳۱	۲	*					
۶	پاکنده	۱۸۲۱۳۲	۴	*					
۷	پشه دان	۱۸۲۱۳۴	۲	*					
۸	تنک	۱۸۲۱۳۵	۴	*					
۹	توفیق آباد	۱۸۲۱۳۶	۲	*					
۱۰	جعفر آباد	۱۸۲۱۳۷	۲	*					
۱۱	جلالیه	۱۸۲۱۳۹	۲	*					
۱۲	جنت آباد	۱۸۲۱۴۰	۴	*					
۱۳	چاه کز	۱۸۲۱۴۱	۴	*					
۱۴	حاج یوسف	۱۸۲۱۴۲	۲	*					
۱۵	حاجی آباد	۱۸۲۱۴۳	۲	*					
۱۶	حجت آباد	۱۸۲۱۴۶	۲	*					
۱۷	حسن آباد	۱۸۲۱۴۷	۲	*					
۱۸	حسین آباد	۱۸۲۱۴۸	۲	*					
۱۹	حسینقلی	۱۸۲۱۴۹	۴	*					
۲۰	حسین نصر اله	۱۸۲۱۵۰	۲	*					
۲۱	حوض ارباب	۱۸۲۱۵۱	۲	*					
۲۲	حوض میرزا	۱۸۲۱۵۲	۴	*					
۲۳	دادکین	۱۸۲۱۵۴	۲	*					
۲۴	دولت آباد	۱۸۲۱۵۵	۲	*					
۲۵	ده آباد	۱۸۲۱۵۶	۲	*					
۲۶	دهنو	۱۸۲۱۵۷	۲	*					
۲۷	دیمه	۱۸۲۱۵۸	۴	*					
۲۸	رچبیه	۱۸۲۱۵۹	۲	*					
۲۹	سلطان آباد	۱۸۲۱۶۱	۲	*					
۳۰	سلطانیه	۱۸۲۱۶۲	۲	*					
۳۱	سید حسین	۱۸۲۱۶۴	۴	*					
۳۲	سید غفور	۱۸۲۱۶۲	۲	*					
۳۳	سید کاظم	۱۸۲۱۶۵	۴	*					
۳۴	سید هادی	۱۸۲۱۶۷	۲	*					
۳۵	شکرشیه	۱۸۲۱۶۹	۲	*					
۳۶	شمس آباد	۱۸۲۱۷۰	۲	*					
۳۷	شور آباد	۱۸۲۱۷۱	۲	*					
۳۸	شیخ	۱۸۲۱۷۲	۲	*					
۳۹	عباس آباد	۱۸۲۱۷۳	۲	*					
۴۰	عبداله آباد	۱۸۲۱۷۴	۲	*					
۴۱	عرب	۱۸۲۱۷۵	۲	*					
۴۲	عرب آباد	۱۸۲۱۷۶	۴	*					
۴۳	عشق آباد	۱۸۲۱۷۸	۲	*					
۴۴	علی آباد	۱۸۲۱۸۰	۴	*					
۴۵	علی آباد	۱۸۲۱۷۹	۲	*					
۴۶	فرح آباد	۱۸۲۱۸۱	۲	*					

کد نوع راه آبادی: جاده اسفالت ۱، جاده شوسه ۲، جاده خاکی ۳، مالرو ۴، سایر (ایستگاه راه آهن، پاره آبی) ۵، نامشخص ۶

نوع راه و فعالیت کشاورزی آبادیهای خالی از سکنه شهرستان شاشین

شماره ردیف	آبادی	کد آبادی	نوع راه آبادی (کد)	فعالیت کشاورزی			
				زراعت	باغداری	دامداری و دامپروری	پرورش طیور
۱	۲	۳	۴	۵	۶	۷	۸
۴۷	قرمان	۱۸۲۱۸۲	۲	*	*		
۴۸	قاسمیه	۱۸۲۱۸۳	۲	*	*		
۴۹	کارملا	۱۸۲۱۸۴	۲	*	*		
۵۰	کافی آباد	۱۸۲۱۸۵	۲	*	*		
۵۱	کفور آباد	۱۸۲۱۸۶	۲	*	*		
۵۲	گور آباد	۱۸۲۱۸۸	۴	*	*		
۵۳	مجد آباد	۱۸۲۱۸۹	۲	*	*		
۵۴	محمد آباد	۱۸۲۱۹۰	۲	*	*		
۵۵	محمد آباد	۱۸۲۱۹۱	۲	*	*		
۵۶	محمد آباد کلاغو	۱۸۲۱۹۲	۲	*	*		
۵۷	مرغداری امیر قلی	۱۸۲۱۹۴	۲	*	*		
۵۸	مزرعه بیلا	۱۸۲۱۹۵	۲	*	*		
۵۹	مزرعه بهشت	۱۸۲۱۹۶	۲	*	*		
۶۰	مزرعه چمران	۱۸۲۱۹۷	۲	*	*		
۶۱	مزرعه حسین عرب	۱۸۲۱۹۹	۲	*	*		
۶۲	مزرعه شهر بیانو	۱۸۲۲۰۰	۴	*	*		
۶۳	مزرعه علی	۱۸۲۲۰۱	۲	*	*		
۶۴	مزرعه قلی	۱۸۲۲۰۲	۲	*	*		
۶۵	مزرعه نوز	۱۸۲۲۰۳	۲	*	*		
۶۶	مزرعه نیران	۱۸۲۲۰۴	۴	*	*		
۶۷	مشتاق	۱۸۲۲۰۶	۲	*	*		
۶۸	معدن تل سیاه	۱۸۲۲۰۷	۲	*	*		
۶۹	معدن مرگداز سورک	۱۸۲۲۰۸	۲	*	*		
۷۰	معدن متروکه مص کرد	۱۸۲۲۱۰	۲	*	*		
۷۱	میر علی اصغر	۱۸۲۲۱۲	۴	*	*		
۷۲	میر میرزا	۱۸۲۲۱۶	۲	*	*		
۷۳	نوبهار	۱۸۲۲۱۳	۲	*	*		
دهستان جندق							
۱	احمدیه	۱۸۲۳۰۰	۲	*	*		
۲	اسمهیل آباد	۱۸۲۳۰۱	۲	*	*		
۳	اسباب کهنه	۱۸۲۳۰۲	۲	*	*		
۴	اغتادان	۱۸۲۳۰۳	۲	*	*		
۵	اگفتو	۱۸۲۳۰۴	۲	*	*		
۶	اکبر آباد	۱۸۲۳۰۵	۲	*	*		
۷	بیرزئی	۱۸۲۳۰۸	۲	*	*		
۸	بیشکو	۱۸۲۳۰۹	۲	*	*		
۹	بیشگزو	۱۸۲۳۱۱	۲	*	*		
۱۰	جمال آباد	۱۸۲۳۱۲	۲	*	*		
۱۱	چاه دولتی	۱۸۲۳۱۵	۲	*	*		
۱۲	چککم	۱۸۲۳۱۸	۲	*	*		
۱۳	حمین آباد	۱۸۲۳۲۰	۲	*	*		
۱۴	حمین آباد طباطبائی	۱۸۲۳۲۱	۲	*	*		
۱۵	حوض الالکی	۱۸۲۳۲۲	۱				
۱۶	حوض واحدی	۱۸۲۳۲۳	۲				
۱۷	رمضان شیبی	۱۸۲۳۲۶	۳				

کد نوع راه آبادی: ۱ جاده مسکونی، ۲ جاده شوسه، ۳ جاده خاکی، ۴ مارپیچ، ۵ سایر (بیمارستان، مدرسه، بیمارستان، ...)

نوع راه و فعالیت کشاورزی آبادیهای خالی از سکنه شهرستان ناشین

شماره ردیف	آبادی	کد آبادی	نوع راه آبادی (کد)	فعالیت کشاورزی						
				پرورش ماهی	پرورش زنبول	پرورش گاو شیری	پرورش طیور	دامداری دامپروری	باغداری	زراعت
۱	۲	۳	۴	۵	۶	۷	۸	۹	۱۰	۱۱
۱۸	سلطان آباد	۱۸۲۳۲۸	*							
۱۹	علی آباد	۱۸۲۳۲۳	*							
۲۰	قاسم آباد	۱۸۲۳۲۵	*							
۲۱	کارخانه موز اشیک	۱۸۲۳۲۶	*							
۲۲	کاسم آباد	۱۸۲۳۲۷	*							
۲۳	کوره بیر ادر ان عارفی	۱۸۲۳۴۰	*							
۲۴	کوره جعفر حیدری	۱۸۲۳۴۲	*							
۲۵	کوره حسن جعفر	۱۸۲۳۴۳	*							
۲۶	کوره حسن حاج علی	۱۸۲۳۴۴	*							
۲۷	کوره حسن شا	۱۸۲۳۴۵	*							
۲۸	کوره غلام محمد رضا	۱۸۲۳۴۱	*							
۲۹	کوره یزدانی	۱۸۲۳۴۶	*							
۳۰	کوره یوسف باقر	۱۸۲۳۴۷	*							
۳۱	گزنستان پاشین	۱۸۲۳۴۹	*							
۳۲	مزرعه علی سمعی	۱۸۲۳۵۱	*							
۳۳	مزرعه کریم	۱۸۲۳۵۲	*							
۳۴	مزرعه واحدی	۱۸۲۳۵۳	*							
۳۵	مزرعه یاقوت	۱۸۲۳۵۴	*							
۳۶	معمودیه	۱۸۲۳۵۵	*							
۳۷	مهروردی	۱۸۲۳۵۶	*							
۳۸	میرزا فتح اله	۱۸۲۳۵۷	*							
۳۹	نیکو	۱۸۲۳۵۹	*							
دهستان خور										
۱	ابراهیم زهر	۱۸۲۴۲۳	*							
۲	ارم دخت	۱۸۲۴۲۵	*							
۳	اسلام آباد	۱۸۲۴۲۶	*							
۴	اسلام شهر	۱۸۲۴۲۷	*							
۵	احبابیه	۱۸۲۴۲۸	*							
۶	اطاق سید محمد	۱۸۲۴۲۹	*							
۷	اکبر آباد	۱۸۲۴۳۰	*							
۸	امیر آباد	۱۸۲۴۳۱	*							
۹	امیر آباد	۱۸۲۴۳۲	*							
۱۰	امیر آباد	۱۸۲۴۳۳	*							
۱۱	ایستگاه تشبیتن قهید امام قلی ایزدی	۱۸۲۴۳۴	*							
۱۲	باقر آباد	۱۸۲۴۳۵	*							
۱۳	بند حاج مسیب	۱۸۲۴۳۶	*							
۱۴	بند کاسمی	۱۸۲۴۳۷	*							
۱۵	بند کر بلاقر هاد	۱۸۲۴۳۸	*							
۱۶	بهمن دخت	۱۸۲۴۳۹	*							
۱۷	بهنامیه	۱۸۲۴۴۰	*							
۱۸	تقی آباد	۱۸۲۴۴۲	*							
۱۹	جلیل آباد	۱۸۲۴۴۵	*							
۲۰	جلال آباد	۱۸۲۴۴۶	*							
۲۱	چهار ان	۱۸۲۴۴۷	*							
۲۲	چنگل آباد	۱۸۲۴۴۸	*							

کد نوع راه آبادی، جاده اسفالت ۱، جاده شوسه ۲، جاده خاکی ۳، مالرو ۴، سایر (اینجا راه آهن یا راه آبی) ۵، ناشین ۶

نوع راه و فعالیت کشاورزی آبادیهای خالی از سکنه شهرستان ناسخین

شماره ردیف	آبادی	کد آبادی	نوع راه آبادی (کد)	فعالیت کشاورزی						
				زراعت	باغداری	دامداری و دامپروری	پرورش طیور	پرورش گاو شیری	پرورش بز و گوسفند	پرورش ماهی
۱	۲	۳	۴	۵	۶	۷	۸	۹	۱۰	۱۱
۲۳	چاه افضل	۱۸۲۴۴۹	۳	*	*	*				
۲۴	چاه خابور	۱۸۲۴۵۰	۱	*	*	*				
۲۵	چشمه دره اشجیر	۱۸۲۴۵۲	۲	*	*	*				
۲۶	حاجی آباد	۱۸۲۴۵۴	۲	*	*	*				
۲۷	حاجی آباد	۱۸۲۴۵۳	۱	*	*	*				
۲۸	حسن آباد	۱۸۲۴۵۵	۲	*	*	*				
۲۹	حسن آباد	۱۸۲۴۵۶	۲	*	*	*				
۳۰	حسن آباد	۱۸۲۴۵۷	۲	*	*	*				
۳۱	حیدریه	۱۸۲۴۵۸	۱	*	*	*				
۳۲	دره بیدان	۱۸۲۴۶۱	۳	*	*	*				
۳۳	رحمت آباد	۱۸۲۴۶۲	۲	*	*	*				
۳۴	رود گینه	۱۸۲۴۶۳	۴	*	*	*				
۳۵	سعادت آباد	۱۸۲۴۶۴	۲	*	*	*				
۳۶	ملکشه	۱۸۲۴۶۵	۲	*	*	*				
۳۷	ملکان	۱۸۲۴۶۶	۱	*	*	*				
۳۸	سلام آباد	۱۸۲۴۶۷	۱	*	*	*				
۳۹	منجدو	۱۸۲۴۶۹	۲	*	*	*				
۴۰	منگهر هریت	۱۸۲۴۷۰	۳	*	*	*				
۴۱	عیامی آباد	۱۸۲۴۷۳	۲	*	*	*				
۴۲	عرب آباد	۱۸۲۴۷۴	۲	*	*	*				
۴۳	عزیز آباد	۱۸۲۴۷۶	۲	*	*	*				
۴۴	عشق آباد	۱۸۲۴۷۷	۲	*	*	*				
۴۵	غفور آباد	۱۸۲۴۷۸	۲	*	*	*				
۴۶	فرخ شهر	۱۸۲۴۸۰	۲	*	*	*				
۴۷	فردوس	۱۸۲۴۸۲	۲	*	*	*				
۴۸	فضل آباد	۱۸۲۴۸۳	۲	*	*	*				
۴۹	قانون آباد	۱۸۲۴۸۵	۲	*	*	*				
۵۰	قدرت آباد	۱۸۲۴۸۶	۲	*	*	*				
۵۱	کلاته خان	۱۸۲۴۸۷	۲	*	*	*				
۵۲	کوره اجریزی	۱۸۲۴۸۸	۲	*	*	*				
۵۳	کراوان	۱۸۲۴۹۰	۲	*	*	*				
۵۴	کزان پشت	۱۸۲۴۹۱	۲	*	*	*				
۵۵	محمد آباد	۱۸۲۴۹۲	۲	*	*	*				
۵۶	محمد آباد	۱۸۲۴۹۳	۲	*	*	*				
۵۷	محمد آباد	۱۸۲۴۹۴	۲	*	*	*				
۵۸	محمد آباد	۱۸۲۴۹۵	۱	*	*	*				
۵۹	محمد آباد چاه ملک	۱۸۲۴۹۶	۲	*	*	*				
۶۰	مزرعه اتحادیه	۱۸۲۴۹۷	۲	*	*	*				
۶۱	مزرعه احمد آباد	۱۸۲۴۹۸	۲	*	*	*				
۶۲	مزرعه اسلام آباد	۱۸۲۴۹۹	۲	*	*	*				
۶۳	مزرعه امامیه	۱۸۲۵۰۰	۲	*	*	*				
۶۴	مزرعه امام شهر	۱۸۲۵۰۱	۲	*	*	*				
۶۵	مزرعه امامیه	۱۸۲۵۰۲	۲	*	*	*				
۶۶	مزرعه میران	۱۸۲۵۰۳	۲	*	*	*				
۶۷	مزرعه تقی	۱۸۲۵۰۴	۲	*	*	*				

کد نوع راه آبادی: جاده اسفالت ۱، جاده شوسه ۲، جاده خاکی ۳، مار ۴، سایر (بیمتوجه به آیین باره آبی) ۵، نامشخص ۶

نوع راه و فعالیت کشاورزی آبادیهای خالی از سکنه شهرستان
شماره ۱

شماره ردیف	آبادی	کد آبادی	نوع راه آبادی (کد)	نقایب کشاورزی						
				زراعت	باغداری	دامداری و دامپروری	پرورش طیور	پرورش گاو برهیم	پرورش بز و گوسفند	پرورش ماهی
۱	۲	۳	۴	۵	۶	۷	۸	۹	۱۰	۱۱
۶۸	مزرعه ده بیلا	۱۸۲۵۰۵	*							
۶۹	مزرعه سفید رود	۱۸۲۵۰۶	*							
۷۰	مزرعه شهید بهشتی	۱۸۲۵۰۷	*							
۷۱	مزرعه عباس آباد	۱۸۲۵۰۸	*							
۷۲	مزرعه علی آباد	۱۸۲۵۰۹	*							
۷۳	مزرعه قدس رضوی	۱۸۲۵۲۲	*							
۷۴	مزرعه کمال	۱۸۲۵۱۰	*							
۷۵	مزرعه گلستان طالقانی	۱۸۲۵۱۱	*							
۷۶	مزرعه مهدی آباد	۱۸۲۵۱۲	*							
۷۷	مزرعه نوشهر منتظری	۱۸۲۵۱۳	*							
۷۸	مزرعه شهرود	۱۸۲۵۱۴	*							
۷۹	معلمیه	۱۸۲۵۱۵	*							
۸۰	معدن سنگسار	۱۸۲۵۱۷	*							
۸۱	معدن فیروزه	۱۸۲۵۱۸	*							
۸۲	مهدی آباد	۱۸۲۵۱۹	*							
۸۳	مهدی آباد	۱۸۲۵۲۰	*							
۸۴	میان دشت	۱۸۲۵۲۳	*							
۸۵	مینودشت	۱۸۲۵۲۴	*							
۸۶	نور آباد	۱۸۲۵۲۸	*							
۸۷	هاشم آباد	۱۸۲۵۳۰	*							
۸۸	هیزر	۱۸۲۵۳۱	*							
بخش مرکزی										
دهستان حومه سفلی										
۱	انچوشیه	۱۸۲۶۷۰	*							
۲	ابشیرین	۱۸۲۶۷۱	*							
۳	احمد آباد	۱۸۲۶۷۲	*							
۴	احمد آباد	۱۸۲۶۷۷	*							
۵	استانه صادق	۱۸۲۶۷۳	*							
۶	اعد آباد	۱۸۲۶۷۴	*							
۷	اسفی جان	۱۸۲۶۷۵	*							
۸	اعلام آباد	۱۸۲۶۷۶	*							
۹	امیر آباد	۱۸۲۶۷۶	*							
۱۰	بدانف	۱۸۲۶۷۸	*							
۱۱	برز آباد	۱۸۲۶۷۹	*							
۱۲	بیده	۱۸۲۶۸۲	*							
۱۳	بیگ علی	۱۸۲۷۷۴	*							
۱۴	پوه	۱۸۲۶۸۳	*							
۱۵	ترکه سفلی	۱۸۲۶۸۴	*							
۱۶	ترکه علیا	۱۸۲۶۸۵	*							
۱۷	جمال آباد	۱۸۲۶۸۶	*							
۱۸	چنیکوه بیلا	۱۸۲۶۸۷	*							
۱۹	چنیکوه پاشین	۱۸۲۶۸۸	*							
۲۰	چاه پیر محمود	۱۸۲۶۸۹	*							
۲۱	چاه ثریز	۱۸۲۶۹۰	*							

کد نوع راه آبادی: جاده استان ۱، جاده شوسه ۲، جاده خاکی ۳، مالرو ۴، سایر (ایستگاه راه آهن، باره آبی) ۵، نامشخص ۶

نوع راه و فعالیت کشاورزی آبادیهای خالی از سکنه شهرستان - تاشهین

شماره رویه	آبادی	کد آبادی	نوع راه آبادی (کد)	فعالیت کشاورزی						
				زراعت	باغداری	دامداری و دامپروری	پرورش طیور	پرورش گاو شیری	پرورش بومی	
۱	۲	۳	۴	۵	۶	۷	۸	۹	۱۰	۱۱
۲۲	حاج معین	۱۸۲۶۹۱	۱	*						
۲۳	حاجی آباد	۱۸۲۷۷۰	۲	*						
۲۴	حاضر	۱۸۲۶۹۲	۲				*			
۲۵	چوت آباد	۱۸۲۶۹۳	۲	*	*					
۲۶	حسن آباد	۱۸۲۷۶۵	۲	*	*					
۲۷	حسن آباد	۱۸۲۶۹۴	۲	*	*					
۲۸	حسن آباد	۱۸۲۶۹۵	۲	*	*					
۲۹	حسن آباد	۱۸۲۶۹۹	۲	*	*					
۳۰	حسن آباد	۱۸۲۶۹۶	۲	*	*					
۳۱	حسن آباد	۱۸۲۶۹۷	۲	*	*					
۳۲	حسن آباد	۱۸۲۶۹۸	۲	*	*					
۳۳	رحیم آباد	۱۸۲۷۰۳	۲	*	*		*			
۳۴	رحیم آباد	۱۸۲۷۰۲	۲	*	*					
۳۵	زکی آباد	۱۸۲۷۰۴	۲	*	*					
۳۶	مرجه	۱۸۲۷۰۵	۲	*	*					
۳۷	مرار	۱۸۲۷۰۶	۲	*	*					
۳۸	ملطان پیر محمد	۱۸۲۷۰۷	۲	*	*					
۳۹	متجدد اچه	۱۸۲۷۰۸	۲	*	*					
۴۰	مور	۱۸۲۷۶۹	۲	*	*					
۴۱	موند	۱۸۲۷۰۹	۲	*	*					
۴۲	مید آباد	۱۸۲۷۱۰	۲	*	*					
۴۳	مشرکوه	۱۸۲۷۱۱	۲	*	*					
۴۴	فریح آباد	۱۸۲۷۱۲	۲	*	*					
۴۵	عباس آباد	۱۸۲۷۷۱	۲	*	*					
۴۶	عباس آباد بید الله	۱۸۲۷۷۷	۲	*	*					
۴۷	عبد القادر	۱۸۲۷۱۳	۲	*	*					
۴۸	علی آباد	۱۸۲۷۱۵	۲	*	*					
۴۹	علی آباد	۱۸۲۷۱۶	۲	*	*					
۵۰	علی آباد	۱۸۲۷۱۴	۲	*	*					
۵۱	علی آباد اعظم	۱۸۲۷۱۷	۲	*	*					
۵۲	علی آباد ماشور	۱۸۲۷۲۲	۲	*	*					
۵۳	فیض آباد بیکه در خسته	۱۸۲۷۱۸	۲	*	*					
۵۴	قاسم آباد	۱۸۲۷۶۸	۲	*	*					
۵۵	قلعه شهداد	۱۸۲۷۱۹	۲	*	*					
۵۶	قهر آباد	۱۸۲۷۲۰	۲	*	*					
۵۷	کافه ولی اله	۱۸۲۷۲۲	۱	*	*					
۵۸	کالکالی	۱۸۲۷۲۳	۲	*	*					
۵۹	کچو شیه	۱۸۲۷۲۵	۲	*	*					
۶۰	کهنه معدن چاه پناه	۱۸۲۷۲۶	۲	*	*					
۶۱	کهر مره	۱۸۲۷۲۷	۲	*	*					
۶۲	کیخسرو	۱۸۲۷۲۸	۲	*	*					
۶۳	گزستان	۱۸۲۷۳۰	۲	*	*					
۶۴	گور آباد	۱۸۲۷۳۱	۲	*	*					
۶۵	گیلچه	۱۸۲۷۷۶	۲	*	*					
۶۶	گیلی تنگ	۱۸۲۷۷۳	۴	*	*					

کد نوع راه آبادی: ۱ جاده اسفالت ، ۲ جاده شوسه ، ۳ جاده خاکی ، ۴ مال ، ۵ سایر (اینجه راه آهن یا راه آبی) ، ۵ نامشخص

نوع راه و فعالیت کشاورزی آبادیهای خالی از سکنه شهرستان
شامشین

شماره ردیف	آبادی	کد آبادی	نوع راه آبادی (کد)	فعالیت کشاورزی						
				زراعت	باغداری	دامداری و دامپروری	پرورش طیور	پرورش گاو شیری	پرورش بومی	
۱	۲	۳	۴	۵	۶	۷	۸	۹	۱۰	۱۱
۶۷	لردستان	۱۸۲۷۳۲	۲	*						
۶۸	لیقنر آباد	۱۸۲۷۳۳	۲	*						
۶۹	ماهور	۱۸۲۷۳۴	۲	*						
۷۰	محمدن آباد	۱۸۲۷۳۵	۴	*						
۷۱	محمدن آباد	۱۸۲۷۳۵	۲	*						
۷۲	محمد آباد	۱۸۲۷۳۶	۲	*						
۷۳	محمود آباد	۱۸۲۷۳۸	۲	*						
۷۴	مروارید	۱۸۲۷۳۹	۲	*						
۷۵	مزرعه اخوند	۱۸۲۷۴۰	۲	*						
۷۶	مزرعه پیر	۱۸۲۷۴۲	۲	*						
۷۷	مزرعه پیر محمود	۱۸۲۷۴۳	۲	*						
۷۸	مزرعه چه	۱۸۲۷۴۵	۲	*						
۷۹	مزرعه چه سین	۱۸۲۷۴۶	۲	*						
۸۰	مزرعه خان	۱۸۲۷۴۷	۲	*						
۸۱	مزرعه موزن	۱۸۲۷۴۸	۲	*						
۸۲	مزرعه عزت آباد	۱۸۲۷۴۹	۲	*						
۸۳	مزرعه نلامحمدین	۱۸۲۷۴۴	۲	*						
۸۴	مزرعه لطفعلی	۱۸۲۷۵۰	۲	*						
۸۵	مزرعه موسی آباد	۱۸۲۷۵۱	۲	*						
۸۶	مزرعه نقی	۱۸۲۷۵۲	۲	*						
۸۷	مزرعه بید اله	۱۸۲۷۵۳	۲	*						
۸۸	معدن مینگنز	۱۸۲۷۵۴	۲	*						
۸۹	ملک آباد	۱۸۲۷۵۵	۲	*						
۹۰	من آباد	۱۸۲۷۵۶	۱	*						
۹۱	منطقه صنعتی بیافر ان	۱۸۲۷۵۷	۲	*						
۹۲	منطقه صنعتی زردو ان	۱۸۲۷۵۸	۲	*						
۹۳	موسی آباد	۱۸۲۷۵۹	۲	*						
۹۴	میر سولی	۱۸۲۷۶۰	۲	*						
۹۵	نورکنید	۱۸۲۷۶۱	۱	*						
۹۶	وازمینده	۱۸۲۷۶۲	۲	*						
۹۷	ورز کوشچه	۱۸۲۷۶۳	۲	*						
	دهستان حومه علیا									
۱	ایبباته	۱۸۲۸۶۰	۲	*						
۲	اعلام آباد	۱۸۲۸۶۲	۲	*						
۳	اکبر آباد	۱۸۲۸۶۴	۴	*						
۴	اکبر آباد	۱۸۲۸۶۵	۲	*						
۵	ایستگاه سهیل	۱۸۲۸۶۶	۲	*						
۶	پوپهنه	۱۸۲۸۶۷	۲	*						
۷	ترش مغزوق	۱۸۲۸۶۸	۲	*						
۸	چاه بید	۱۸۲۸۶۹	۲	*						
۹	چاه پروانه	۱۸۲۸۷۰	۲	*						
۱۰	چاه مور	۱۸۲۸۷۱	۳	*						
۱۱	چاه کفتار	۱۸۲۸۷۲	۲	*						
۱۲	چاه کنید	۱۸۲۸۷۳	۲	*						
۱۳	چشمه قاسم	۱۸۲۸۷۴	۴	*						

کد نوع راه آبادی: جاده استان ۱، جاده شوره ۲، جاده خاکی ۳، مارود ۴، سایر (در سطح راه آهن یا راه آبی) ۵، نامشخص ۶

نوع راه و فعالیت کشاورزی آبادیهای خالی از سکنه شهرستان

شماره ردیف	آبادی	کد آبادی	نوع راه آبادی (کد)	فعالیت کشاورزی						
				زراعت	باغداری	دامداری و دامپروری	پرورش طیور	پرورش گاو شیری	پرورش بای	
۱	۲	۳	۴	۵	۶	۷	۸	۹	۱۰	۱۱
۱۴	حاجیر حیم	۱۸۲۸۷۵	۳	*						
۱۵	میدر آباد	۱۸۲۸۷۶	۳	*						
۱۶	در بند	۱۸۲۸۷۷	۴	*						
۱۷	رزه	۱۸۲۸۷۸	۳	*		*				
۱۸	رمضان آباد	۱۸۲۸۷۹	۴	*						
۱۹	ریز ابیلا	۱۸۲۸۸۰	۴	*						
۲۰	ریز ابیپاشین	۱۸۲۸۸۱	۴	*						
۲۱	زینل	۱۸۲۸۸۲	۳	*						
۲۲	مکزی مو شکو مصنوعی	۱۸۲۸۸۵	۶	*						
۲۳	سلامی	۱۸۲۸۸۶	۳	*						
۲۴	شاه در ان	۱۸۲۸۸۸	۳	*						
۲۵	شور ابه	۱۸۲۸۸۹	۴	*						
۲۶	شور ابه	۱۸۲۸۹۰	۳	*						
۲۷	شیر بنه	۱۸۲۸۹۱	۳	*						
۲۸	عباس آباد	۱۸۲۸۹۲	۳	*						
۲۹	قطر آباد	۱۸۲۸۹۵	۳	*						
۳۰	کبیر ا	۱۸۲۸۹۶	۴	*						
۳۱	کریم آباد	۱۸۲۸۹۷	۳	*						
۳۲	کوجه گزی	۱۸۲۸۹۸	۳	*						
۳۳	گشتکاهی	۱۸۲۹۰۰	۴	*						
۳۴	گند ابه	۱۸۲۹۰۱	۳	*						
۳۵	گنله گونگور	۱۸۲۹۰۲	۳	*						
۳۶	لیفانه	۱۸۲۹۰۳	۶	*						
۳۷	مبارکه	۱۸۲۹۰۴	۳	*						
۳۸	مرند اری حسین آباد	۱۸۲۹۰۵	۳	*						
۳۹	مزرعه ابو القاسم	۱۸۲۹۰۶	۴	*						
۴۰	مزرعه احمد	۱۸۲۹۰۷	۳	*						
۴۱	مزرعه اقبابیکه	۱۸۲۹۰۸	۳	*						
۴۲	مزرعه اقلی	۱۸۲۹۱۷	۳	*						
۴۳	مزرعه ابیلا	۱۸۲۹۰۹	۳	*						
۴۴	مزرعه پشمی	۱۸۲۹۱۰	۳	*						
۴۵	مزرعه تقی آباد	۱۸۲۹۱۱	۳	*						
۴۶	مزرعه رضا	۱۸۲۹۱۲	۳	*						
۴۷	مزرعه سلطان	۱۸۲۹۱۴	۳	*						
۴۸	مزرعه سلمان	۱۸۲۹۱۵	۳	*						
۴۹	مزرعه سعید	۱۸۲۹۱۶	۳	*						
۵۰	مزرعه غور	۱۸۲۹۱۷	۳	*						
۵۱	مزرعه غور ابیلا	۱۸۲۹۱۸	۴	*						
۵۲	مزرعه عبد الوهابیه	۱۸۲۹۱۹	۳	*						
۵۳	مزرعه لطفی	۱۸۲۹۲۰	۳	*						
۵۴	مزرعه ناصر	۱۸۲۹۲۲	۳	*						
۵۵	مزرعه نوح	۱۸۲۹۲۳	۳	*						
۵۶	مزرعه یوسف	۱۸۲۹۲۴	۳	*						
۵۷	مهدی آباد	۱۸۲۹۲۵	۳	*						
۵۸	ور مشهد	۱۸۲۹۲۶	۴	*						

کد نوع راه آبادی: ۱- راه آسفالت، ۲- جاده خاکی، ۳- مار، ۴- سایر راههای آسفالته، ۵- نامشخص

نوع راه و فعالیت کشاورزی آبادیهای خالی از سکنه شهرستان شامشین

شماره ردیف	آبادی	کد آبادی	نوع راه آبادی (کد)	فعالیت کشاورزی							
				زراعت	باغداری	دامداری و دامپروری	پرورش طیور	پرورش گاو شیری	پرورش بز و گوسفند	پرورش ماهی	
۱	۲	۳	۴	۵	۶	۷	۸	۹	۱۰	۱۱	
	دهستان لایبلا آباد										
۱	اسد آباد	۱۸۲۹۹۵	*	*							
۲	اقا آباد	۱۸۲۹۹۷	*	*							
۳	بمور	۱۸۳۰۰۳	*	*							
۴	بن آباد	۱۸۳۰۰۶	*	*							
۵	ببید آباد	۱۸۳۰۰۷	*	*							
۶	ببید بیلند	۱۸۳۰۰۸	*	*							
۷	چنتا آباد	۱۸۳۰۱۳	*	*							
۸	چناری	۱۸۳۰۱۵	*	*							
۹	چهر استون	۱۸۳۰۱۶	*	*							
۱۰	حاجی آباد	۱۸۳۰۱۷	*	*							
۱۱	حاجی آباد	۱۸۳۰۱۸	*	*							
۱۲	دمن آباد سفلی	۱۸۳۰۱۹	*	*							
۱۳	دمن آباد نصر اله	۱۸۳۰۲۰	*	*							
۱۴	دمن آباد	۱۸۳۰۲۱	*	*							
۱۵	خاتون آباد	۱۸۳۰۲۴	*	*							
۱۶	خدا افرین	۱۸۳۰۲۶	*	*							
۱۷	در ازه	۱۸۳۰۳۰	*	*							
۱۸	دره ز ال	۱۸۳۰۳۱	*	*							
۱۹	دلگشا	۱۸۳۰۳۲	*	*							
۲۰	دولت آباد	۱۸۳۰۳۴	*	*							
۲۱	راز آباد	۱۸۳۰۳۷	*	*							
۲۲	سنجدی	۱۸۳۰۴۲	*	*							
۲۳	شاه آباد	۱۸۳۰۴۳	*	*							
۲۴	شاه آباد	۱۸۳۰۴۴	*	*							
۲۵	شوک	۱۸۳۰۴۵	*	*							
۲۶	شیخ آباد	۱۸۳۰۴۶	*	*							
۲۷	شیر آباد	۱۸۳۰۴۷	*	*							
۲۸	شیر جاده	۱۸۳۰۴۸	*	*							
۲۹	فخر آباد	۱۸۳۰۵۲	*	*							
۳۰	قاسم آباد	۱۸۳۰۵۴	*	*							
۳۱	قاسمقلی	۱۸۳۰۵۵	*	*							
۳۲	قدرت آباد	۱۸۳۰۵۶	*	*							
۳۳	قدرت آباد	۱۸۳۰۵۷	*	*							
۳۴	قلعه دار	۱۸۳۰۵۸	*	*							
۳۵	کافه امیر آباد	۱۸۳۰۵۹	*	*							
۳۶	کریم آباد سفلی	۱۸۳۰۶۱	*	*							
۳۷	کریم آباد علیا	۱۸۳۰۶۲	*	*							
۳۸	کلبعلی	۱۸۳۰۶۳	*	*							
۳۹	کمال آباد	۱۸۳۰۶۵	*	*							
۴۰	کمال آباد	۱۸۳۰۶۴	*	*							
۴۱	کمپار اهدار ان	۱۸۳۰۶۶	*	*							
۴۲	گاله آباد	۱۸۳۰۶۸	*	*							
۴۳	محمد آباد	۱۸۳۰۷۳	*	*							
۴۴	مرغ سفلی	۱۸۳۰۷۴	*	*							

کد نوع راه آبادی: جاده اسفالت ۱، جاده شوسه ۲، جاده خاکی ۳، مارود ۴، سایر (ایستگاه راه آهن، باره آبی) ۵، نامشخص ۶

نوع راه و فعالیت کشاورزی آبادیهای خالی از سکنه شهرستان شاشین

شماره ردیف	آبادی	کده آبادی	نوع راه آبادی (کده)	فعالیت کشاورزی						
				زراعت	باغداری	دامداری و دامپروری	پرورش طیور	پرورش گاو و گاوین	پرورش بز و بکری	
۱	۲	۳	۴	۵	۶	۷	۸	۹	۱۰	۱۱
۴۵	هرغ علیا.....	۱۸۲۰۷۵	۴	*						
۴۶	مزرعه علی بلوچ.....	۱۸۲۰۷۶	۲	*						
۴۷	مزرعه کهنه.....	۱۸۲۰۷۷	۲	*			*			
۴۸	مزرعه میرزا حسین.....	۱۸۲۰۷۸	۴	*						
۴۹	نور آباد.....	۱۸۲۰۸۲	۲	*			*			
۵۰	وازی چپر.....	۱۸۲۰۸۵	۲	*						
۵۱	ورنیه.....	۱۸۲۰۸۷	۴	*						
۵۲	هارون آباد.....	۱۸۲۰۸۸	۲	*						
۵۳	همت آباد.....	۱۸۲۰۹۱	۴	*						
۵۴	یوسف آباد.....	۱۸۲۰۹۲	۲	*						
دهستان لای سلطان شمیر و ارورد										
۱	ابراهیم علی بیلا.....	۱۸۲۱۹۲	۲	*						
۲	ابشاهی.....	۱۸۲۱۹۴	۲	*						
۳	ارورچه.....	۱۸۲۱۹۹	۲	*						
۴	اقاحصاب.....	۱۸۲۲۰۲	۲	*						
۵	امامزاده سید ابراهیم.....	۱۸۲۲۴۸	۲	*						
۶	امیر آباد.....	۱۸۲۲۰۳	۲	*						
۷	امین آباد.....	۱۸۲۲۰۴	۲	*						
۸	بججت آباد.....	۱۸۲۲۰۷	۲	*						
۹	بول حسین.....	۱۸۲۲۱۰	۲	*						
۱۰	بهارستان.....	۱۸۲۲۱۱	۲	*						
۱۱	تیوک.....	۱۸۲۲۱۷	۲	*						
۱۲	جعفر آباد.....	۱۸۲۲۱۸	۴	*						
۱۳	جعفر آباد چم.....	۱۸۲۲۱۹	۴	*						
۱۴	جعفر آباد گلچی.....	۱۸۲۲۲۰	۴	*						
۱۵	جلالیه اشکستان.....	۱۸۲۲۲۳	۲	*						
۱۶	چنگلیباش.....	۱۸۲۲۲۴	۲	*						
۱۷	چپر موخته سفلی.....	۱۸۲۲۲۵	۴	*						
۱۸	چپر موخته علیا.....	۱۸۲۲۲۶	۲	*						
۱۹	چله مور.....	۱۸۲۲۴۸	۲	*						
۲۰	حاجی آباد.....	۱۸۲۲۲۲	۴	*						
۲۱	حجت آباد.....	۱۸۲۲۲۵	۲	*						
۲۲	حجت آباد.....	۱۸۲۲۲۶	۲	*						
۲۳	حسن آباد.....	۱۸۲۲۲۹	۲	*						
۲۴	حسن آباد.....	۱۸۲۲۲۷	۲	*						
۲۵	حسین آباد.....	۱۸۲۲۴۳	۲	*						
۲۶	حسین آباد.....	۱۸۲۲۴۴	۲	*						
۲۷	حسین آباد.....	۱۸۲۲۴۵	۴	*						
۲۸	حسین آباد چم.....	۱۸۲۲۴۶	۲	*						
۲۹	حسین آباد و نجه.....	۱۸۲۲۴۸	۲	*						
۳۰	حیدر آباد.....	۱۸۲۲۴۹	۲	*						
۳۱	خان منجد.....	۱۸۲۲۵۱	۴	*						
۳۲	خوشی.....	۱۸۲۲۵۲	۲	*						
۳۳	خوشی ارمرز.....	۱۸۲۲۵۳	۴	*						
۳۴	خوشی بیاد ام.....	۱۸۲۲۵۴	۴	*						

کده نوع راه آبادی: ۱، جاده اسفالت، ۲، جاده شوسه، ۳، جاده خاکی، ۴، مالرو، ۵، سایر (بسیارگانه و آسین یا راه آبی)، ۵، ناشن ۶

نوع راه و خالصت کشاورزی آبادیهای خالی از سکنه شهرستان شاکین

شماره ردیف	آبادی	کد آبادی	نوع راه آبادی (کد)	خالصت کشاورزی						
				زراعت	باغداری	دامداری و دامپروری	پرورش طیور	پرورش گاو شیری	پرورش بز و گوسفند	
۱	۲	۳	۴	۵	۶	۷	۸	۹	۱۰	۱۱
۲۵	خونی بیگان	۱۸۲۲۵۵	۳	*	*					
۲۶	خونی میره	۱۸۲۲۵۶	۳	*	*					
۲۷	خونی گل آباد	۱۸۲۲۵۷	۴	*	*					
۲۸	دولت آباد	۱۸۲۲۶۱	۳	*	*					
۲۹	دهنو	۱۸۲۲۶۷	۳	*	*					
۴۰	رحمت آباد	۱۸۲۲۶۹	۳	*	*					
۴۱	رغابیه	۱۸۲۲۶۴	۳	*	*					
۴۲	مرخ آباد	۱۸۲۲۴۵	۳	*	*					
۴۳	سلطان آباد	۱۸۲۲۶۷	۳	*	*					
۴۴	سمنی آباد	۱۸۲۲۶۹	۳	*	*					
۴۵	شاه نعمت	۱۸۲۲۷۲	۳	*	*					
۴۶	شرکت مرغان امید	۱۸۲۲۷۳	۳	*	*					
۴۷	شمعی آباد	۱۸۲۲۷۵	۳	*	*					
۴۸	شیرستان	۱۸۲۲۷۷	۳	*	*					
۴۹	مفی آبادنو	۱۸۲۲۷۸	۳	*	*					
۵۰	سید آباد	۱۸۲۲۸۰	۳	*	*					
۵۱	عشق آباد	۱۸۲۲۸۴	۳	*	*					
۵۲	علی آباد	۱۸۲۲۸۶	۴	*	*					
۵۳	قاسم آباد	۱۸۲۲۹۰	۳	*	*					
۵۴	قدرت آباد	۱۸۲۲۹۱	۳	*	*					
۵۵	کارخانه اصفالتبیزی اهدی	۱۸۲۲۹۳	۱							
۵۶	کچانیچه	۱۸۲۲۹۴	۳	*	*					
۵۷	گزستان	۱۸۲۲۹۸	۳	*	*					
۵۸	گلچی محمد آباد	۱۸۲۳۰۲	۴	*	*					
۵۹	محمد آباد	۱۸۲۳۰۹	۳	*	*					
۶۰	محمد آباد	۱۸۲۳۰۸	۳	*	*					
۶۱	محمد آباد	۱۸۲۳۰۷	۳	*	*					
۶۲	محمودیه	۱۸۲۳۱۱	۴	*	*					
۶۳	مردان	۱۸۲۳۱۲	۲	*	*					
۶۴	مرغ پایین	۱۸۲۳۱۵	۳	*	*					
۶۵	مرغ پهلوان	۱۸۲۳۱۶	۴	*	*					
۶۶	مزرعه چه چم	۱۸۲۳۲۲	۳	*	*					
۶۷	مزرعه میان	۱۸۲۳۲۳	۳	*	*					
۶۸	مزرعه نجف آباد	۱۸۲۳۲۴	۲	*	*					
۶۹	مزرعه نو	۱۸۲۳۲۵	۳	*	*					
۷۰	مزرعه نوروز	۱۸۲۳۲۶	۴	*	*					
۷۱	معاذیه	۱۸۲۳۲۷	۱							
۷۲	موتور خانه لوله کشی شاکین	۱۸۲۳۲۹	۳	*	*					
۷۳	وازیج	۱۸۲۳۳۲	۳	*	*					
۷۴	ون آباد	۱۸۲۳۴۲	۴	*	*					
۷۵	بیزدان آباد	۱۸۲۳۴۰	۳	*	*					
۷۶	بیوزستان بالا	۱۸۲۳۴۱	۳	*	*					
۱	دهستان لاسیاه									
	امیر آباد	۱۸۲۳۹۷	۳	*	*					
۲	اوشن سفلی	۱۸۲۳۹۹	۳	*	*					

کد نوع راه آبادی: ۱، جاده اسفالت؛ ۲، جاده خاکی؛ ۳، بارود؛ ۴، سایر (ایستگاه راه آهن، باره آبلی)؛ ۵، نامشخص

نوع راه و خالیت کشاورزی آبادیهای خالی از سکنه شهرستان شامشین

شماره ردیف	آبادی	کده آبادی	نوع راه آبادی (کده)	خالیت کشاورزی						
				زراعت	باغداری	دامداری و دامپروری	پرورش طیور	پرورش گاو و بز	پرورش بای	
۱	۲	۳	۴	۵	۶	۷	۸	۹	۱۰	۱۱
۳	۱۸۳۵۰۱	۲	*						
۴	۱۸۳۵۰۲	۲				*			
۵	۱۸۳۵۰۴	۲	*						
۶	۱۸۳۵۰۵	۲				*			
۷	۱۸۳۵۰۶	۲	*						
۸	۱۸۳۵۰۸	۲				*			
۹	۱۸۳۵۰۹	۲	*	*					
۱۰	۱۸۳۵۱۱	۲	*						
۱۱	۱۸۳۵۱۵	۲	*						
۱۲	۱۸۳۵۱۶	۲	*						
۱۳	۱۸۳۵۱۷	۲				*			
۱۴	۱۸۳۵۱۷	۲	*						
۱۵	۱۸۳۵۱۸	۲	*						
۱۶	۱۸۳۵۲۰	۲	*						
۱۷	۱۸۳۵۲۲	۲				*			
۱۸	۱۸۳۵۲۳	۴	*						
۱۹	۱۸۳۵۲۴	۲	*						
۲۰	۱۸۳۵۲۵	۲	*						
۲۱	۱۸۳۵۲۶	۲	*						
۲۲	۱۸۳۵۲۷	۲	*						
دهستان لایه مزیک										
۱	۱۸۳۵۸۶	۴	*						
۲	۱۸۳۵۹۰	۳	*	*					
۳	۱۸۳۵۹۱	۳	*	*					
۴	۱۸۳۵۹۲	۳	*	*					
۵	۱۸۳۶۶۴	۴	*						
۶	۱۸۳۵۹۳	۳	*						
۷	۱۸۳۵۹۵	۳	*	*					
۸	۱۸۳۵۹۶	۳	*	*					
۹	۱۸۳۵۹۷	۳	*	*					
۱۰	۱۸۳۶۰۱	۳	*	*					
۱۱	۱۸۳۶۰۵	۴	*						
۱۲	۱۸۳۶۰۶	۴	*	*					
۱۳	۱۸۳۶۰۷	۴	*	*					
۱۴	۱۸۳۶۰۸	۴	*	*					
۱۵	۱۸۳۶۰۹	۳	*	*					
۱۶	۱۸۳۶۱۰	۳	*	*					
۱۷	۱۸۳۶۱۱	۳	*	*					
۱۸	۱۸۳۶۱۳	۳	*	*					
۱۹	۱۸۳۶۱۹	۳	*	*					
۲۰	۱۸۳۶۲۰	۴	*	*					
۲۱	۱۸۳۶۲۱	۳	*	*					
۲۲	۱۸۳۶۲۴	۳	*	*					
۲۳	۱۸۳۶۲۵	۳	*	*					
۲۴	۱۸۳۶۶۵	۳	*	*					

کد نوع راه آبادی: ۱ جاده ساخت، ۲ جاده شوسه، ۳ جاده خاکی، ۴ مالرو، ۵ سایر (ایستگاه راه آهن یا راه آبی)، ۵ ناشخص و

نوع راه و فعالیت کشاورزی آبادیهای خالی از سکنه شهرستان شاکین

شماره ریف	آبادی	کد آبادی	نوع راه آبادی (کد)	فعالیت کشاورزی						
				زراعت	باغداری	دامداری و دامپروری	پرورش طیور	پرورش گاو و گاو شیری	پرورش بز و میش	پرورش ماهی
۱	۲	۳	۴	۵	۶	۷	۸	۹	۱۰	۱۱
۲۵	فخر آباد	۱۸۲۶۲۸	۲	*	*					
۲۶	قرق	۱۸۲۶۲۰	۲	*	*					
۲۷	کمره	۱۸۲۶۲۱	۴	*	*					
۲۸	گزلا	۱۸۲۶۲۵	۲	*	*					
۲۹	قل اندامون	۱۸۲۶۲۶	۲	*	*					
۳۰	محمد آباد	۱۸۲۶۲۷	۲	*	*					
۳۱	مراد آباد	۱۸۲۶۲۹	۲	*	*					
۳۲	مرغچه	۱۸۲۶۴۰	۲	*	*					
۳۳	مزرعه باقر	۱۸۲۶۴۱	۴	*	*					
۳۴	مزرعه چو	۱۸۲۶۴۲	۲	*	*					
۳۵	مزرعه صید	۱۸۲۶۴۳	۲	*	*					
۳۶	منقور آباد	۱۸۲۶۴۹	۲	*	*					
۳۷	میر معصوم	۱۸۲۶۵۱	۲	*	*					
۳۸	راز	۱۸۲۶۵۴	۲	*	*					
۳۹	هاشم آباد	۱۸۲۶۵۹	۴	*	*					
۴۰	همت آباد	۱۸۲۶۶۱	۲	*	*					
۴۱	یکشبی	۱۸۲۶۶۲	۲	*	*					
دهستان لایبستانک										
۱	بیدکوه	۱۸۲۷۴۰	۲	*	*					
۲	تیوک	۱۸۲۷۴۱	۴	*	*					
۳	چهارباغ	۱۸۲۷۴۲	۲	*	*					
۴	حاجی آباد	۱۸۲۷۴۳	۲	*	*					
۵	خالق آباد	۱۸۲۷۴۴	۲	*	*					
۶	خیر آباد	۱۸۲۷۴۵	۲	*	*					
۷	عزت آباد	۱۸۲۷۴۶	۲	*	*					
۸	قاسم آباد	۱۸۲۷۴۷	۲	*	*					
۹	قاسم توری	۱۸۲۷۴۸	۲	*	*					
۱۰	لقاره آباد	۱۸۲۷۴۹	۴	*	*					
۱۱	محمد آباد مقلی	۱۸۲۷۵۰	۲	*	*					
۱۲	محمد آباد علیا	۱۸۲۷۵۱	۲	*	*					
۱۳	مزرعه خرید	۱۸۲۷۶۰	۲	*	*					
۱۴	مزرعه صید	۱۸۲۷۶۱	۲	*	*					
۱۵	مقصود آباد	۱۸۲۷۶۲	۲	*	*					
۱۶	مهر آباد	۱۸۲۷۶۳	۲	*	*					
۱۷	هاشم آباد	۱۸۲۷۶۴	۲	*	*					
	سایر نقاط									

کد نوع راه آبادی، جاده شماره ۱، جاده شماره ۲، جاده خالی ۳، مارود ۴، سایر (ایستگاه راه آهن، باره آبی)، ۵، نامشخص ۶