

۹۱۵/۵۰۰۳
۲۵۴۲
۱۳۶۵
۱۴۱۵
۲

بسمه تعالی

پیشگفتار

سرشماری عمومی نفوس و مسکن در ایران به موجب قانون، هر ۱۰ سال یکبار توسط مرکز آمار ایران انجام می‌شود. تاکنون چهار سرشماری عمومی نفوس و مسکن در سالهای ۱۳۳۵، ۱۳۴۵، ۱۳۵۵ و ۱۳۶۵ به مرحله اجرا درآمده است. نخستین سرشماری، توسط اداره کل آمار عمومی، و سرشماریهای بعدی، توسط مرکز آمار ایران انجام گرفته است. سرشماری سال ۱۳۶۵، اولین سرشماری در نظام جمهوری اسلامی ایران است که علی‌رغم جنگ تحمیلی، محاصره اقتصادی و مزیقه‌های ناشی از هر یک، به حول و قوه الهی مطابق برنامه پیش‌بینی شده به نحو مطلوب به انجام رسید. سرشماری عمومی نفوس و مسکن، مناسبترین ابزار برنامه‌ریزیهای توسعه اجتماعی، اقتصادی و فرهنگی در کشور است که با ارائه آمار و اطلاعات درست، رهنمودهای لازم برای رسیدن به اهداف برنامه‌ریزیهای کوتاه‌مدت، میان‌مدت و بلندمدت را در اختیار سیاست‌گذاران، مسئولان و برنامه‌ریزان کشور قرار می‌دهد.

وسعت و عظمت کار سرشماری، مرکز آمار ایران را بر آن داشت که از نیمه دوم سال ۱۳۶۱ با برنامه‌ریزیهای دقیق، فعالیت مستمر و پیگیری را برای تهیه مقدمات سرشماری عمومی نفوس و مسکن آغاز کند. اولین قدم در این زمینه، شناخت نیازهای اساسی دستگاه‌های مسئول کشور بود که بر آن اساس، طرح مقدماتی سرشماری تهیه شد و به طور آزمایشی در مناطق شهری و روستایی سه شهرستان آستانه اشرفیه، از استان گیلان، سراوان از استان سیستان و بلوچستان و شادگان از استان خوزستان و نیز در چند حوزه نمونه در هر یک از استانهای دیگر به مرحله اجرا درآمد. با استفاده از نتایج حاصل از آزمایش سرشماری، پرسشنامه‌ها، فرمها و دستورالعملهای فنی و اجرایی مورد تجدید نظر قرار گرفت و بر آن اساس، طرح نهایی سرشماری تهیه و آماده اجرا شد. عملیات اجرایی سرشماری به طور همزمان در تمام نقاط کشور در تاریخ ۱۶ تا ۳۰ مهرماه سال ۱۳۶۵ انجام شد. در این مرحله، سازمان برنامه و بودجه استانها، مراکز تربیت معلم و سایر سازمانها و موسسات دولتی و همچنین نهادهای انقلاب اسلامی، همکاریهای ارزنده‌ای با مرکز آمار ایران داشتند و مردم فداکار ایران نیز با همیاری و مساعدت خود، امکان اجرای موفقیت آمیز سرشماری را فراهم آوردند.

پرسشنامه‌هایی که در جریان اجرای سرشماری تکمیل شده است، حجم عظیمی از اطلاعات آماری را در بر دارد که در جداول متعدد، برای هر یک از سطوح جغرافیایی، قابل استخراج و ارائه است. برخی از این اطلاعات در قالب نشریات نتایج سرشماری ارائه می‌شود و سایر اطلاعات در صورت نیاز و برحسب مورد، در اختیار استفاده‌کنندگان قرار خواهد گرفت.

فرهنگ آبادیهای شهرستان ، یکی از مجموعه نشریات نتایج سرشماری عمومی نفوس و مسکن است که در ۱۹۵ جلد برای ۱۹۵ شهرستان (بر اساس تقسیمات کشوری در زمان سرشماری) منتشر می شود . در هر یک از این نشریات ، ۳۹ خصوصیت عمده جمعیتی ، اجتماعی ، اقتصادی و فرهنگی برای هر یک از آبادیهای دارای سکنه و نیز جدولی در مورد آبادیهای خالی از سکنه شهرستان به تفکیک بخش و دهستان ارائه شده است . همچنین این نشریات شامل نقشه کشور (که نشان دهنده موقعیت شهرستان در داخل استان است) ، نقشه شهرستان (به تفکیک بخش و دهستان ، و موقعیت مراکز بخش ، نقاط شهری و آبادیهای دارای ۲۰۰۰ نفر جمعیت و بیشتر) و نقشه های مربوط به بخش یا بخشهای شهرستان (به تفکیک دهستان و آبادیهای دارای ۲۰ خانوار و بیشتر) است .

لازم به یادآوری است ، نقشه شهرستانها که موقعیت کلیه آبادیها (دارای سکنه و خالی از سکنه) روی آن مشخص شده ، در مرکز آمار ایران موجود و قابل ارائه به استفاده کنندگان است .

امید است این مجموعه از نشریات نتایج سرشماری بتواند اطلاعات لازم برای شناخت اوضاع اجتماعی و اقتصادی آبادیهای کشور را در اختیار تصمیم گیران ، برنامه ریزان و پژوهشگران قرار دهد .

مرکز آمار ایران

فهرست مندرجات فرهنگ آبادیهای شهرستان خاش

صفحه

عنوان

تعاریف و مفاهیم مورد استفاده در سرشماری عمومی نفوس و مسکن سال ۱۳۶۵ (ویژه فرهنگ آبادیها)

یک	جمعیت (جامعه مورد سرشماری)
یک	خانوار
دو	اقامتگاه معمولی
دو	شهر (نقطه شهری)
دو	آبادی (نقطه روستایی)
دو	جمعیت ساکن در نقاط شهری
دو	جمعیت ساکن در نقاط روستایی
دو	سن
دو	مهاجران وارد شده
دو	محل تولد
دو	باسواد
سه	کار
سه	وضع فعالیت در ۷ روز گذشته

مفاهیم به کار رفته در این نشریه

چهار	نسبت جنسی
چهار	گروههای عمده سنی
چهار	نسبت باسوادی

ویژگیهای عمده نقاط روستایی شهرستان

۱	جمعیت
۳	خانوار
۳	مهاجرت
۴	سواد
۵	وضع فعالیت
۷	نقشه تقسیمات کشوری جمهوری اسلامی ایران به تفکیک استان : ۱۳۶۵
۸	نقشه شهرستان به تفکیک بخش و دهستان

- نقشه روستایی بخش مرکزی از شهرستان خاش از استان سیستان و بلوچستان (دهستانهای سنگن و پشتکوه) (دمبالا) ۹
- نقشه روستایی بخش مرکزی از شهرستان خاش از استان سیستان و بلوچستان (دهستانهای حومه، چاه گاوی، ایرندگان و کارواندر) ۱۰
- نقشه روستایی بخش نوک آباد از شهرستان خاش از استان سیستان و بلوچستان (دهستانهای گوشه، کلنگور، نوک آباد، گوهرکوه، اسکل آباد و نازیل) ۱۱
- نقشه روستایی بخش نوک آباد از شهرستان خاش از استان سیستان و بلوچستان (دهستان تخته شاب) ۱۲

جداول

- خصوصیات اجتماعی - اقتصادی آبادیهای دارای سکنه شهرستان خاش ۱۴
- نوع راه و فعالیت کشاورزی آبادیهای خالی از سکنه شهرستان خاش ۲۸

پیوستها

فرم ۳- (پرسشنامه آبادی)

فهرست مجموعه نشریات فرهنگ آبادیهای کشور براساس نتایج سرشماری عمومی نفوس و مسکن سال ۱۳۶۵

HA
1345
1345
1345
1345

تعاریف و مفاهیم مورد استفاده در سرشماری عمومی نفوس و مسکن سال ۱۳۴۵ (ویژه فرهنگ آبادیها)

جمعیت (جامعه مورد سرشماری)

اعضای همه خانوارهای معمولی ساکن و دستجمعی که اقامتگاه معمولی آنان در زمان سرشماری در ایران قرار دارد و نیز اعضای کلیه خانوارهای معمولی غیر ساکن کشور، جامعه مورد سرشماری را تشکیل می‌دهند. اعضای هیئتهای سیاسی و سفارتخانه‌های خارجی در ایران و افراد خانواده آنان جزو جامعه مورد سرشماری محسوب نمی‌شوند، اما ایرانیان عضو هیئتهای سیاسی و سفارتخانه‌های ایران در خارج از کشور و افراد خانواده آنان، جزو جامعه مورد سرشماری به حساب می‌آیند.

خانوار

خانوار از چند نفر تشکیل می‌شود که با هم در یک اقامتگاه زندگی می‌کنند، با یکدیگر هم‌خرج هستند و معمولاً "با هم غذا می‌خورند. فردی که به تنهایی زندگی می‌کند نیز، خانوار تلقی می‌شود.
خانوار معمولی: خانوار با تعریف فوق، اکثر افراد کشور را در بر می‌گیرد و به همین دلیل این‌گونه خانوارها، "خانوار معمولی" نیز نامیده می‌شود.

خانوار معمولی ساکن: خانواری که در اقامتگاه ثابت سکونت دارد، "خانوار معمولی ساکن" نامیده می‌شود.

خانوار معمولی غیر ساکن: خانواری که در زمان سرشماری در اقامتگاه ثابتی سکونت ندارد، "خانوار معمولی غیر ساکن" نامیده می‌شود. این دسته از خانوارها شامل سه گروه زیر است:

۱- خانوارهایی که در زمان سرشماری در کوچ به سر می‌برند و یا در خارج شهرها و آبادیها در زیر چادر زندگی می‌کنند.

۲- خانوارهایی که در محل زندگی ثابتی زندگی نمی‌کنند و به‌طور مداوم محل زندگی خود را تغییر می‌دهند، مانند کولیها.

۳- خانوارهایی که محل زندگی مشخص ندارند و شبها معمولاً "در پارکها، خرابه‌ها، زیرپلها و... بی‌توته می‌کنند.

خانوار دستجمعی: مجموعه افرادی که به دلیل داشتن هدف یا ویژگیهای مشترک مانند تحصیل، بیماری روانی و... باهم در یک موسسه‌از قبیل خوابگاه دانشجویی، آسایشگاه روانی و... زندگی می‌کنند، یک خانوار دستجمعی به حساب می‌آیند. در این سرشماری، افرادی که در ندامتگاهها، بازداشتگاهها و مراکز مشابه نگهداری می‌شوند و نیز افرادی که در سربازخانه‌ها، پادگانها، پاسگاهها، پایگاهها، یا اردوگاههای نظامی و انتظامی به‌طور جمعی به سر می‌برند و همچنین دانش‌آموزان و دانشجویان موسسات آموزشی نیروهای نظامی و انتظامی، به عنوان اعضای خانوار دستجمعی مورد سرشماری قرار نمی‌گیرند. این‌گونه افراد همراه با سایر اعضای خانوار معمولی خود سرشماری می‌شوند.

اقامتگاه معمولی

اقامتگاه معمولی خانوار، محلی است که خانوار در زمان سرشماری در آنجا زندگی می‌کند، مشروط بر اینکه اقامتگاه دیگری نداشته باشد. اقامتگاه معمولی خانواری که در زمان سرشماری بیش از یک اقامتگاه دارد، محلی است که بیشترین مدت سال را در آنجا به سر می‌برد.

شهر (نقطه شهری)

منظور از شهر، هر یک از نقاطی است که دارای شهرداری باشد.

آبادی (نقطه روستایی)

آبادی به مجموعه یک یا چند مکان و اراضی به هم پیوسته (اعم از کشاورزی و غیرکشاورزی) گفته می‌شود که خارج از محدوده شهرها واقع شده و دارای محدوده ثبتی یا عرفی مستقل باشد. اگر آبادی در زمان سرشماری، محل سکونت خانوار یا خانوارهایی باشد، " دارای سکنه" و در غیر این صورت، " خالی از سکنه" تلقی می‌شود.

جمعیت ساکن در نقاط شهری

منظور از جمعیت ساکن در نقاط شهری در هر یک از محدوده‌های بخش، شهرستان، استان یا کشور، جمعیت کلیه شهرهایی است که در همان محدوده قرار دارد و جمعیت هر شهر عبارت است از مجموع تعداد اعضای همه خانوارهای معمولی ساکن و دستجمعی که اقامتگاه معمولی آنها در زمان سرشماری در آن شهر واقع است.

جمعیت ساکن در نقاط روستایی

منظور از جمعیت ساکن در نقاط روستایی در هر یک از محدوده‌های دهستان، بخش، شهرستان، استان یا کشور، جمعیت کلیه آبادیهایی است که در همان محدوده قرار دارد و جمعیت هر آبادی عبارت است از مجموع تعداد اعضای همه خانوارهای معمولی ساکن و دستجمعی که اقامتگاه معمولی آنها در زمان سرشماری در آن آبادی واقع است.

سن

منظور از سن، تعداد سالهای کاملی است که از زمان تولد فرد گذشته است.

مهاجران وارد شده

در هر شهر یا آبادی، آن دسته از اعضای خانوارهای معمولی ساکن و دستجمعی که متولد آنجا نباشند، مهاجر شناخته می‌شوند.

محل تولد

منظور از محل تولد، آبادی یا شهری است که در زمان تولد فرد، اقامتگاه معمولی مادر او بوده است.

باسواد

کسانی که می‌توانند به فارسی یا هر زبان دیگری متن ساده‌ای را بخوانند و بنویسند، خواه مدرک رسمی داشته یا نداشته باشند، باسواد تلقی می‌شوند. همه محصلان از جمله نوآموزان سال اول ابتدایی و سوادآموزان نهضت سوادآموزی نیز باسواد به حساب می‌آیند.

کار، هر فعالیت فکری یا بدنی است که قانوناً " مجاز باشد و به منظور کسب درآمد (نقدی، غیرنقدی) صورت گیرد .

وضع فعالیت در ۷ روز گذشته

در این سرشماری، وضع فعالیت افراد در ۷ روز پیش از مراجعه مامور سرشماری مورد نظر است. هر یک از افراد از این نظر و با توجه به تعریف کار، در یکی از گروههای زیر قرار میگیرند:

شاغل: افراد زیر شاغل به حساب میآیند:

— کسانی که دارای شغلی هستند، اعم از اینکه در ۷ روز پیش از مراجعه مامور سرشماری کار کرده و یا به عللی از قبیل مرخصی، بیماری، تعطیل موقت محل کار و ... کار نکرده‌اند و پس از رفع علت به کار خود ادامه خواهند داد.

— کسانی که شغل مستمر نداشته ولی در ۷ روز پیش از مراجعه مامور سرشماری، حداقل دو روز کار کرده‌اند.

— کسانی که تحت عنوان کارآموز در ۷ روز پیش از مراجعه مامور سرشماری به کار اشتغال داشته‌اند.

— کسانی که دارای شغلی هستند، ولی در ۷ روز پیش از مراجعه مامور سرشماری به اقتضای فصل و ماهیت فصلی کار خود، کار نکرده‌اند (بیکاران فصلی)، مشروط بر آنکه در جستجوی کار دیگری هم نباشند.

— افرادی که به انجام خدمت وظیفه عمومی مشغول هستند.

— کسانی که در حال گذراندن دوره‌های آموزشی در دانشکده‌ها و آموزشگاههای مربوط به نیروهای نظامی و انتظامی هستند.

بیکار (جویای کار): کسانی که شاغل به حساب نمی‌آیند و در ۷ روز پیش از مراجعه مامور سرشماری در جستجوی کار بوده‌اند، بیکار (جویای کار) تلقی می‌شوند.

محصل: کسانی که شاغل، بیکار (جویای کار) محسوب نمی‌شوند و در ۷ روز پیش از مراجعه مامور سرشماری در حال تحصیل بوده‌اند، محصل به حساب می‌آیند.

خانه‌دار: خانه‌دار به کسانی گفته می‌شود که شاغل، بیکار (جویای کار) و محصل به حساب نمی‌آیند و بنا بر اظهار پاسخگو، در ۷ روز پیش از مراجعه مامور سرشماری به خانه‌داری مشغول بوده‌اند.

دارای درآمد بدون کار: کسانی که شاغل، بیکار (جویای کار) محصل و خانه‌دار محسوب نمی‌شوند و درآمدهای مستمری مانند حقوق بازنشستگی، حقوق وظیفه، درآمد املاک و مستغلات، سود سهام و ... دارند، دارای درآمد بدون کار محسوب می‌شوند.

سایر: کسانی که از نظر وضع فعالیت در ۷ روز پیش از مراجعه مامور سرشماری، در هیچ یک از گروههای بالا قابل طبقه‌بندی نیستند، در گروه سایر قرار می‌گیرند.

مفاهیم به کار رفته در این نشریه

نسبت جنسی

نسبت تعداد مردان به زنان یا زنان به مردان ، نسبت جنسی نامیده می شود . معمولاً " در این مورد نسبت تعداد مردان به زنان را محاسبه می کنند و به صورت درصد ارائه می دهند . یعنی اگر M تعداد مردان و F تعداد زنان در یک منطقه جغرافیایی باشد ، نسبت جنسی در آن منطقه عبارت خواهد بود از :

$$\text{نسبت جنسی} = \frac{M}{F} \times 100$$

گروههای عمده سنی

در مجموعه نشریات نتایج سرشماری عمومی نفوس و مسکن سال ۱۳۶۵ ، علاوه بر سنین منفرد و گروههای سنی منظم (۵ ساله و ۱۰ ساله) ، طبقه بندی سنی دیگری نیز برای جمعیت در نظر گرفته شده است که هر طبقه آن ، یک گروه عمده سنی نامیده می شود و عبارت است از :

افراد ۱ - ۵ ساله : نوپاگان

افراد ۶ - ۱۰ ساله : کودکان

افراد ۱۱ - ۱۴ ساله : نوجوانان

افراد ۱۵ - ۲۴ ساله : جوانان

افراد ۲۵ - ۶۴ ساله : میانسالان

افراد ۶۵ ساله و بیشتر : بزرگسالان

افرادی که سن آنان معلوم نبوده و یا امکان انتساب آنان به یکی از گروههای سنی وجود نداشته است ، در گروه " سن نامشخص" منظور شده است .

نسبت باسوادی

این نسبت در هر جامعه از تقسیم تعداد افراد با سواد در یک سن یا گروه سنی معین به جمعیت آن سن یا گروه سنی به دست می آید و معمولاً " به صورت " درصد " بیان می شود .

ویژگیهای عمده نقاط روستایی شهرستان خاش

خاش یکی از شهرستانهای استان سیستان و بلوچستان است که در قسمت مرکزی این استان واقع شده و مرکز آن شهر خاش است . این شهرستان دارای ۱ شهر به نام خاش است . همچنین شهرستان خاش به ۲ بخش شامل ۱۳ دهستان تقسیم شده و متشکل از ۵۰۱ آبادی دارای سکنه و ۱۷۰ آبادی خالی از سکنه است .

جمعیت

در سرشماری عمومی نفوس و مسکن مهرماه ۱۳۶۵ ، شهرستان خاش دارای ۸۰۰۰۰ نفر جمعیت بوده است . از این تعداد ، ۲۰۲۲۸ نفر ساکن در نقاط شهری و ۵۴۲۳۲ نفر ساکن در نقاط روستایی و بقیه غیر ساکن بوده اند .

جدول ۱- تعداد آبادیهای دارای سکنه شهرستان بر حسب بخش ، به تفکیک طبقات عمیتی

بخش	جمع	۱ تا ۲۳ نفر	۲۵ تا ۴۹ نفر	۵۰ تا ۹۹ نفر	۱۰۰ تا ۲۴۹ نفر	۲۵۰ تا ۴۹۹ نفر	۵۰۰ تا ۹۹۹ نفر	۱۰۰۰ تا ۲۴۹۹ نفر	۲۵۰۰ تا ۴۹۹۹ نفر	۵۰۰۰ نفر و بیشتر
شهرستان خاش	۵۰۱	۱۱۲	۱۱۸	۱۲۰	۱۰۵	۲۹	۱۴	۳	۰	۰
مرکزی	۳۰۲	۵۲	۷۵	۷۸	۶۸	۱۷	۹	۳	۰	۰
شوک آباد	۱۹۹	۶۰	۴۳	۴۲	۳۷	۱۲	۵	۰	۰	۰

از جمعیت نقاط روستایی این شهرستان ، ۲۶۵۵۶ نفر را مردان و ۲۷۶۷۶ نفر را زنان تشکیل می دادند . نسبت جنسی در این جمعیت نشان می دهد که در مقابل هر ۱۰۰ نفر زن ، ۹۶ نفر مرد وجود دارد . این نسبت در بین اطفال کمتر از یکساله ۸۸ و در بین افراد ۶۵ ساله و بیشتر ۱۸۲ است . پایینترین نسبت جنسی به گروه سنی جوانان (۱۵ - ۲۴ ساله) و بالاترین نسبت ، به گروه سنی بزرگسالان (۶۵ ساله و بیشتر) تعلق دارد .

جدول ۲- جمعیت نقاط روستایی شهرستان برنج بخش در گروه‌های عمده نژادی، به تفکیک جنس

نبت جنسی	زن	مرد	مردوزن		گروه‌های عمده نژادی
			درصد	تعداد	
۹۶	۲۷۶۷۶	۲۶۵۵۶	۱۰۰/۰۰	۵۴۲۳۲	شهرستان خاش
۸۸	۱۱۲۹	۹۹۹	۳/۹۲	۲۱۲۸	اطفال / کمتر از یکساله /
۸۹	۶۹۰۸	۶۱۷۴	۲۴/۱۲	۱۳۰۸۲	نویا و خان / ۱-۵ ساله /
۹۵	۵۱۳۷	۴۸۹۶	۱۸/۵۰	۱۰۰۳۳	کودکان / ۶-۱۰ ساله /
۱۱۱	۲۴۲۱	۲۶۸۵	۹/۴۲	۵۱۰۶	نوجوانان / ۱۱-۱۴ ساله /
۷۷	۴۰۴۷	۲۱۳۶	۱۳/۲۴	۷۱۸۳	چو اتان / ۱۵-۲۴ ساله /
۱۰۱	۷۳۱۷	۷۴۲۳	۲۷/۱۸	۱۴۷۴۰	میانسالان / ۲۵-۶۴ ساله /
۱۸۲	۶۴۰	۱۱۶۲	۳/۳۲	۱۸۰۲	بزرگسالان / ۶۵ ساله و بیشتر /
*	۷۷	۸۱	۰/۲۹	۱۵۸	نامشخص
۹۸	۱۷۶۵۹	۱۷۲۲۶	۱۰۰/۰۰	۳۴۸۸۵	بخش مرکزی
۹۹	۶۷۱	۶۶۲	۳/۸۱	۱۳۳۳	اطفال / کمتر از یکساله /
۹۴	۴۳۳۰	۴۰۵۵	۲۳/۹۷	۸۳۸۵	نویا و خان / ۱-۵ ساله /
۹۷	۲۲۳۵	۲۱۲۳	۱۸/۲۰	۶۳۶۸	کودکان / ۶-۱۰ ساله /
۱۱۲	۱۵۱۹	۱۷۲۴	۹/۲۷	۳۲۴۳	نوجوانان / ۱۱-۱۴ ساله /
۷۹	۲۶۶۳	۲۱۰۲	۱۳/۶۲	۴۷۶۵	چو اتان / ۱۵-۲۴ ساله /
۱۰۲	۴۷۸۰	۴۸۵۸	۲۷/۵۵	۹۶۳۸	میانسالان / ۲۵-۶۴ ساله /
۱۸۲	۴۰۲	۷۳۵	۳/۲۵	۱۱۳۸	بزرگسالان / ۶۵ ساله و بیشتر /
*	۵۸	۵۷	۰/۳۲	۱۱۵	نامشخص
۹۲	۱۰۰۱۷	۹۲۳۰	۱۰۰/۰۰	۱۹۲۴۷	بخش نوک آباد
۷۴	۴۵۸	۳۲۷	۴/۱۳	۷۹۵	اطفال / کمتر از یکساله /
۸۲	۲۵۷۸	۲۱۱۹	۲۴/۴۰	۴۶۹۷	نویا و خان / ۱-۵ ساله /
۹۳	۱۹۰۲	۱۷۶۳	۱۹/۰۴	۳۶۶۵	کودکان / ۶-۱۰ ساله /
۱۰۷	۹۰۲	۹۶۱	۹/۶۸	۱۸۶۳	نوجوانان / ۱۱-۱۴ ساله /
۷۵	۱۳۸۴	۱۰۲۴	۱۲/۵۶	۲۴۱۸	چو اتان / ۱۵-۲۴ ساله /
۱۰۱	۲۵۳۷	۲۵۶۵	۲۶/۵۱	۵۱۰۲	میانسالان / ۲۵-۶۴ ساله /
۱۸۰	۲۳۷	۴۲۷	۳/۴۵	۶۶۴	بزرگسالان / ۶۵ ساله و بیشتر /
*	۱۹	۲۴	۰/۲۲	۴۳	نامشخص

* محاسبه مفهومی ندارد

خانوار

در سرشماری مهرماه ۱۳۶۵، شهرستان خاش دارای ۱۴۴۳۲ خانوار بوده است. از این تعداد، ۳۵۷۳ خانوار ساکن در نقاط شهری و ۹۷۳۲ خانوار ساکن در نقاط روستایی و بقیه غیر ساکن بودمانند.

جدول ۳- تعداد آبادیهایی دارای سکنه شهرستان بر حسب بخش، به تفکیک گروه بندی تعداد خانوار

بخش	مجموع	۱ تا ۴ خانوار	۵ تا ۹ خانوار	۱۰ تا ۱۹ خانوار	۲۰ تا ۲۹ خانوار	۳۰ تا ۴۹ خانوار	۵۰ تا ۹۹ خانوار	۱۰۰ تا ۱۹۹ خانوار	۲۰۰ تا ۴۹۹ خانوار	۵۰۰ تا ۹۹۹ خانوار	۱۰۰۰ خانوار بیشتر
شهرستان خاش	۵۰۱	۱۰۳	۱۳۹	۱۱۸	۱۰۲	۲۴	۱۳	۲	۰	۰	۰
مرکزی	۳۰۲	۴۲	۹۱	۷۸	۶۶	۱۳	۱۰	۲	۰	۰	۰
نوک-ابباد	۱۹۹	۶۱	۴۸	۴۰	۳۶	۱۱	۳	۰	۰	۰	۰

متوسط تعداد افراد در خانوارهای معمولی ساکن نقاط روستایی این شهرستان، ۵/۶ نفر است. بیشترین تعداد خانوار، مربوط به خانوارهای ۴ و ۶ نفره و کمترین آن مربوط به خانوارهای ۱ نفره است.

جدول ۴- خانوارهای معمولی ساکن نقاط روستایی شهرستان بر حسب بخش، به تفکیک تعداد افراد در خانوار

بخش	مجموع	۱ نفر	۲ نفر	۳ نفر	۴ نفر	۵ نفر	۶ نفر	۷ نفر	۸ نفر	۹ نفر	۱۰ نفر بیشتر
شهرستان خاش	۹۷۲۷	۲۲۷	۱۰۷۵	۱۰۶۹	۱۲۷۴	۱۲۴۱	۱۲۷۴	۱۱۰۵	۱۰۷۵	۵۰۷	۷۷۰
بخش مرکزی	۶۴۱۶	۱۹۵	۷۵۰	۷۴۵	۸۵۷	۸۴۶	۸۷۴	۷۲۲	۶۶۲	۳۲۷	۴۳۷
بخش نوک-ابباد	۳۳۱۱	۱۴۲	۳۲۵	۳۲۴	۴۱۷	۳۹۵	۴۰۰	۲۸۲	۴۱۲	۱۸۰	۳۳۲

مهاجرت

در سرشماری عمومی نفوس و مسکن مهرماه ۱۳۶۵، ۸۰/۲ درصد از جمعیت نقاط روستایی شهرستان خاش در همان آبادی که در زمان سرشماری اقامت داشتند متولد شدهاند. مقایسه محل تولد افراد با محلی که در زمان سرشماری در آنجا اقامت داشتند نشان می‌دهد که ۲/۵ درصد جمعیت نقاط روستایی این شهرستان از آبادی به آبادی و ۱/۵ درصد از شهر به آبادی، در طول زندگی‌شان مهاجرت کردهاند.

(۱) شامل ۵ خانوار دستجمعی و ۹۷۲۷ خانوار معمولی ساکن است.

جدول ۵ جمعیت نقاط روستایی شهرستان بر حسب گروه‌های عمده شغلی، به تفکیک محل تولد

اطلاعات	تولده در جاهای دیگر			تولده در آبادی محل اقامت	جمع	گروه‌های عمده شغلی
	خارج از کشور	شهر	آبادی			
۱۴۳	۸۳۸۴	۸۳۷	۱۳۸۰	۴۳۴۸۸	۵۴۲۳۲	شهرستان خاش
۱۰	۱۳	۱۹	۴	۲۰۸۲	۲۱۲۸	اطفال / کمتر از یکساله /
۳۷	۶۶۶	۱۶۲	۲۲۲	۱۱۹۹۵	۱۳۰۸۲	نوباوگان / ۱-۵ ساله /
۱۸	۱۷۶۰	۱۲۰	۱۸۲	۷۹۵۳	۱۰۰۳۳	کودکان / ۶-۱۰ ساله /
۱۹	۸۱۵	۵۵	۸۳	۴۱۳۴	۵۱۰۶	نوجوانان / ۱۱-۱۴ ساله /
۱۵	۱۳۶۸	۲۱۸	۲۳۰	۵۳۵۲	۷۱۸۳	جوانان / ۱۵-۲۴ ساله /
۳۶	۳۳۷۴	۲۴۶	۶۰۱	۱۰۴۸۳	۱۴۷۴۰	میانسالان / ۲۵-۶۴ ساله /
۷	۳۱۷	۱۷	۵۲	۱۴۰۹	۱۸۰۲	بزرگسالان / ۶۵ ساله و بیشتر /
۱	۷۱	۰	۶	۸۰	۱۵۸	نامشخص

سواد

در سرشماری مهرماه ۱۳۶۵ شهرستان خاش، از ۳۹۰۲۲ نفر جمعیت ۶ ساله و بیشتر نقاط روستایی این شهرستان، ۱/۲۷ درصد باسواد بودند. نسبت باسوادی در این جمعیت برای مردان، ۸/۳۹ درصد و برای زنان، ۷/۱۴ درصد بوده است. این نسبت برای افراد لازم‌التعلیم (۶-۱۴ ساله)، ۱۰/۴۰ درصد و برای افراد ۱۵ ساله و بیشتر، ۹/۱۸ درصد بوده است.

جدول ۶- درصد باسوادان بی‌سوادان در جمعیت ۶ ساله و بیشتر نقاط روستایی شهرستان بر حسب جنس گروه‌های عمده شغلی به تفکیک جنس

اطلاعات	بی‌سواد		باسواد		جمع	گروه‌های عمده شغلی
	زن	مرد	زن	مرد		
۰/۵۴	۸۴/۶۰	۵۹/۹۰	۱۴/۶۶	۳۹/۷۷	۱۰۰/۰۰	شهرستان خاش
۱/۴۳	۷۵/۷۱	۴۵/۸۵	۲۲/۴۱	۵۳/۲۱	۱۰۰/۰۰	کودکان / ۶-۱۰ ساله /
۰/۳۷	۷۲/۷۴	۳۷/۵۴	۲۶/۷۲	۶۲/۲۳	۱۰۰/۰۰	نوجوانان / ۱۱-۱۴ ساله /
۰/۱۸	۸۰/۲۱	۴۰/۰۵	۱۹/۵۹	۵۹/۷۹	۱۰۰/۰۰	جوانان / ۱۵-۲۴ ساله /
۰/۱۶	۹۶/۰۵	۷۹/۹۸	۳/۷۰	۱۹/۹۵	۱۰۰/۰۰	میانسالان / ۲۵-۶۴ ساله /
۰/۷۲	۹۷/۸۱	۹۵/۰۱	۰/۶۳	۴/۷۳	۱۰۰/۰۰	بزرگسالان / ۶۵ ساله و بیشتر /
۰/۵۹	۸۲/۰۷	۶۰/۶۹	۱۷/۱۶	۲۸/۸۹	۱۰۰/۰۰	بخش مرکزی
۱/۷۰	۷۱/۲۸	۴۸/۸۳	۲۶/۴۹	۴۹/۹۲	۱۰۰/۰۰	کودکان / ۶-۱۰ ساله /
۰/۴۶	۶۸/۶۰	۳۸/۱۱	۳۰/۷۴	۶۱/۶۰	۱۰۰/۰۰	نوجوانان / ۱۱-۱۴ ساله /
۰/۱۵	۷۶/۸۳	۳۹/۶۸	۲۳/۰۶	۶۰/۱۳	۱۰۰/۰۰	جوانان / ۱۵-۲۴ ساله /
۰/۱۶	۹۵/۱۰	۸۰/۰۱	۴/۶۴	۱۹/۹۳	۱۰۰/۰۰	میانسالان / ۲۵-۶۴ ساله /
۰/۴۴	۹۸/۵۱	۹۵/۲۴	۰/۷۴	۴/۴۹	۱۰۰/۰۰	بزرگسالان / ۶۵ ساله و بیشتر /

جدول ۶- درصد سوادان بی سوادان در جمعیت ۶ ساله بیشتر نقاط روستایی شهرستان بر حسب بخش و گروه های عمده شغلی بنگلیک بخش (دنباله)

اظهار شده	بی سواد		با سواد		جمع	گروه های عمده شغلی
	زن	مرد	زن	مرد		
۰/۴۴	۸۹/۱۷	۵۸/۴۳	۱۰/۱۳	۴۱/۲۹	۱۰۰/۰۰	بخش شوکت آباد
۰/۹۵	۸۳/۰۷	۴۰/۵۶	۱۵/۴۶	۵۹/۰۵	۱۰۰/۰۰	کودکان ۶-۱۰ ساله /
۰/۲۱	۷۹/۷۱	۳۶/۵۲	۱۹/۹۶	۶۳/۲۷	۱۰۰/۰۰	نوجوانان ۱۱-۱۴ ساله /
۰/۲۵	۸۶/۷۱	۴۰/۸۱	۱۲/۹۳	۵۹/۰۹	۱۰۰/۰۰	جوانان ۱۵-۲۴ ساله /
۰/۱۶	۹۷/۸۳	۷۹/۹۲	۱/۹۳	۲۰/۰۰	۱۰۰/۰۰	میان سالان ۲۵-۶۴ ساله /
۱/۲۰	۹۶/۶۲	۹۴/۶۱	۰/۴۲	۵/۱۵	۱۰۰/۰۰	بزرگسالان ۶۵ ساله و بیشتر /

وضع فعالیت

در سرشماری مهرماه ۱۳۶۵، ۳۸/۹ درصد جمعیت ۱۰ ساله و بیشتر نقاط روستایی شهرستان خاش را افراد شاغل و بیکار (جویسای کار) تشکیل می دادند. نسبت افراد شاغل به جمعیت ۱۰ ساله و بیشتر در نقاط روستایی این شهرستان، ۲۹/۲ درصد بوده است. این نسبت برای مردان، ۵۷/۵ درصد و برای زنان، ۰/۹ درصد بوده است.

جدول ۷- جمعیت ۱۰ ساله و بیشتر نقاط روستایی شهرستان بر حسب بخش و وضع فعالیت، بنگلیک بخش

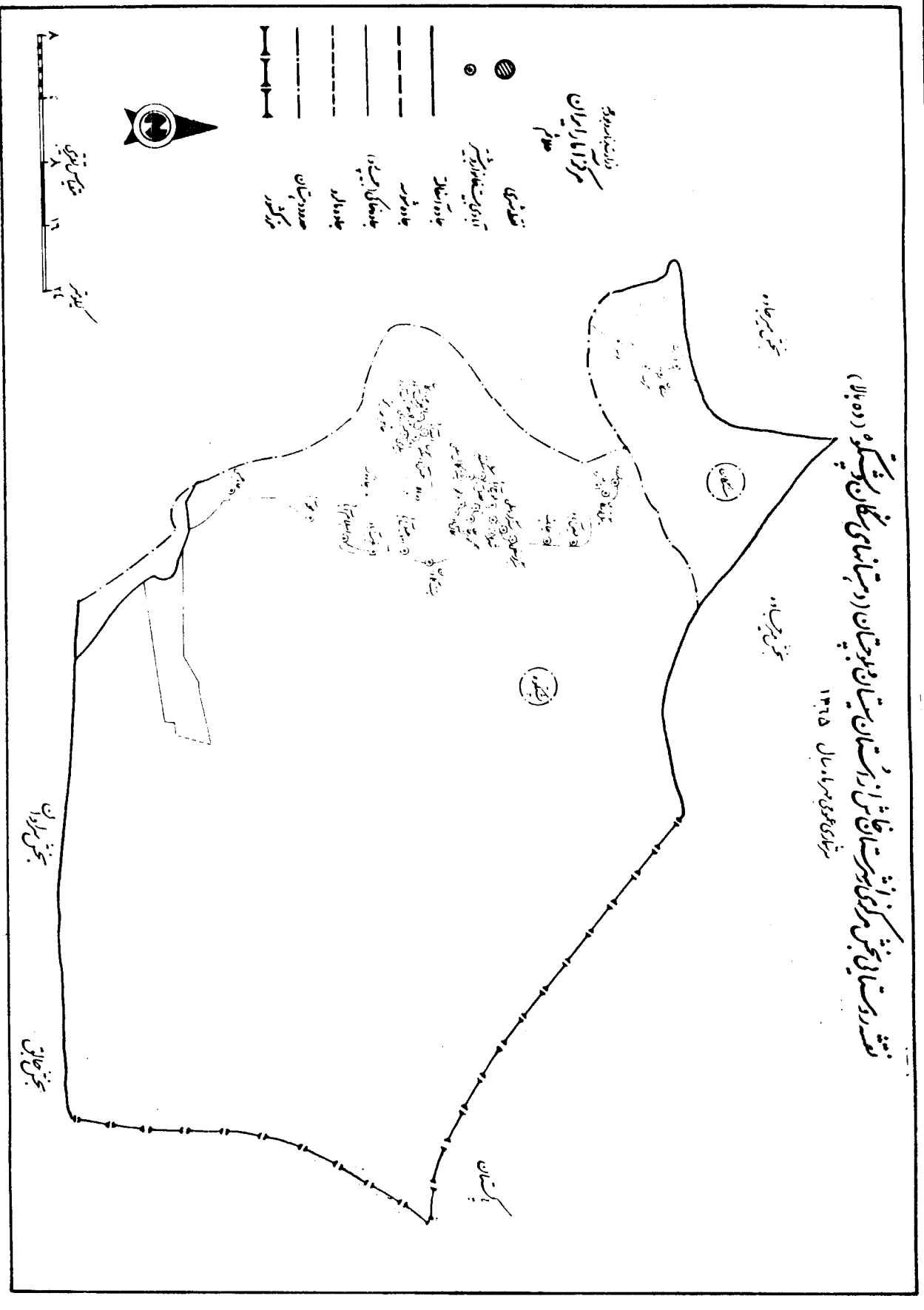
وضع فعالیت	مرد و زن		مرد		زن	
	تعداد	درصد	تعداد	درصد	تعداد	درصد
شهرستان خاش	۳۰۸۲۵	۱۰۰/۰۰	۱۵۴۲۱	۱۰۰/۰۰	۱۵۴۰۴	۱۰۰/۰۰
شاغل	۹۰۰۱	۲۹/۲۰	۸۸۵۹	۵۷/۴۵	۱۴۲	۰/۹۲
بیکار / جویسای کار /	۳۰۰۳	۹/۷۴	۲۹۰۲	۱۸/۸۲	۱۰۱	۰/۶۶
محصن	۳۰۶۸	۹/۹۵	۲۴۶۱	۱۵/۹۶	۶۰۷	۳/۹۴
خانه دار	۱۳۷۶۵	۴۴/۶۶	۱۲۰	۰/۷۸	۱۳۶۴۵	۸۸/۵۸
دار ای در آمد بدون کار	۴۱۵	۱/۳۵	۲۶۵	۱/۷۲	۱۵۰	۰/۹۷
سایر	۱۴۲۰	۴/۶۱	۷۶۶	۴/۹۷	۶۵۴	۴/۲۵
اظهار نشده	۱۵۲	۰/۵۰	۴۸	۰/۳۱	۱۰۵	۰/۶۸
بخش مرکزی	۲۰۰۴۵	۱۰۰/۰۰	۱۰۰۶۹	۱۰۰/۰۰	۹۹۷۶	۱۰۰/۰۰
شاغل	۶۰۷۰	۳۰/۲۸	۵۹۷۰	۵۹/۲۹	۱۰۰	۱/۰۰
بیکار / جویسای کار /	۱۷۲۸	۸/۶۷	۱۶۶۸	۱۶/۵۷	۷۰	۰/۷۰
محصن	۲۰۳۶	۱۰/۱۶	۱۵۸۷	۱۵/۷۶	۴۴۹	۴/۵۰
خانه دار	۸۸۴۰	۴۴/۱۰	۸۲	۰/۸۱	۸۷۵۸	۸۷/۷۹
دار ای در آمد بدون کار	۲۵۴	۱/۲۷	۱۵۴	۱/۵۳	۱۰۰	۱/۰۰
سایر	۹۸۷	۴/۹۲	۵۷۱	۵/۶۷	۴۱۶	۴/۱۷
اظهار نشده	۱۲۰	۰/۶۰	۳۷	۰/۳۷	۸۳	۰/۸۳

جدول ۷- جمعیت ۱۰ ساله و بیشتر نقاط روستایی شهرستان برنج بخش در وضع فعالیت، بیکاری و بیکاری (زنانه)

وضع فعالیت	مرد		مرد و زن		زن
	درصد	تعداد	درصد	تعداد	
بخش شوکت آباد	۱۰۰/۰۰	۵۲۵۲	۱۰۰/۰۰	۵۴۲۸	۱۰۰/۰۰
شاغل	۲۷/۱۹	۲۸۸۹	۵۳/۹۸	۴۲	۷۷/۷۷
بی‌کار / چوپای کار /	۱۱/۷۳	۱۲۳۴	۲۳/۰۶	۳۱	۵۷/۰
مدرسه	۹/۵۷	۸۷۴	۱۶/۳۳	۱۵۸	۹۱/۲
خانه دار	۴۵/۶۹	۳۸	۰/۷۱	۴۸۸۷	۹۰/۰۳
دار ای در اهد بدون کار	۱/۴۹	۱۱۱	۲/۰۷	۵۰	۹۲/۰
سایر	۴/۰۲	۱۹۵	۲/۶۴	۲۳۸	۳۸/۴
انظار شده	۰/۳۱	۱۱	۰/۲۱	۲۲	۴۱/۰

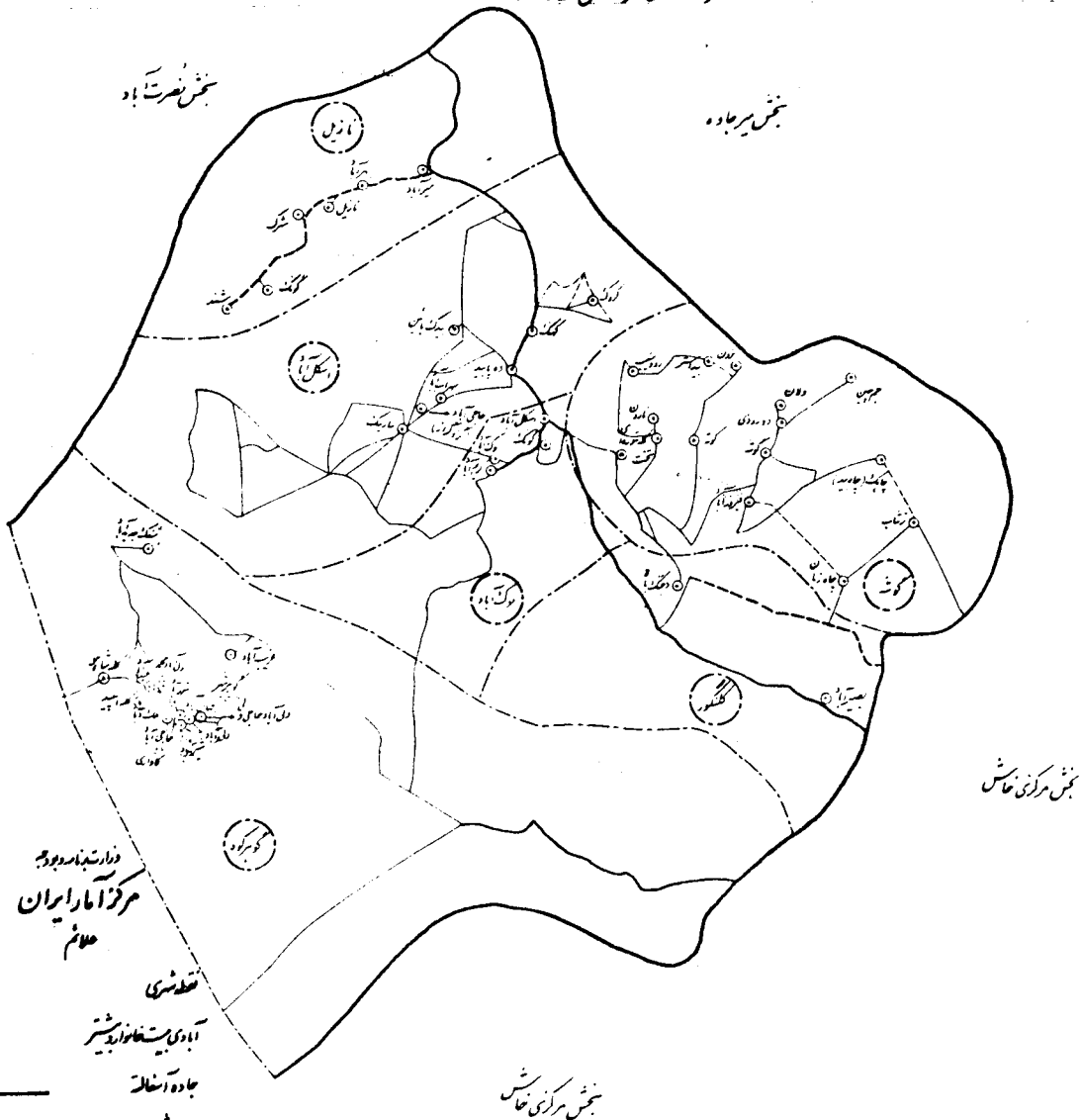
نقشه روستای بخش مرکزی شهرستان باغستان از روستای میان بو جستان (دستگاههای بخاری پیشگام) (ده بالا)

شماره عمومی شماره سال ۱۳۱۵



نقشه روستایی بخش نوک آباد از شهرستان خاش از شهرستان یسنان و بلوچستان (دوستانه گنجی شه، گلگور، نوک آباد، گوهر کو، اکل آباد و نازیل)

سرشماری عمومی همراه سال ۱۳۶۵

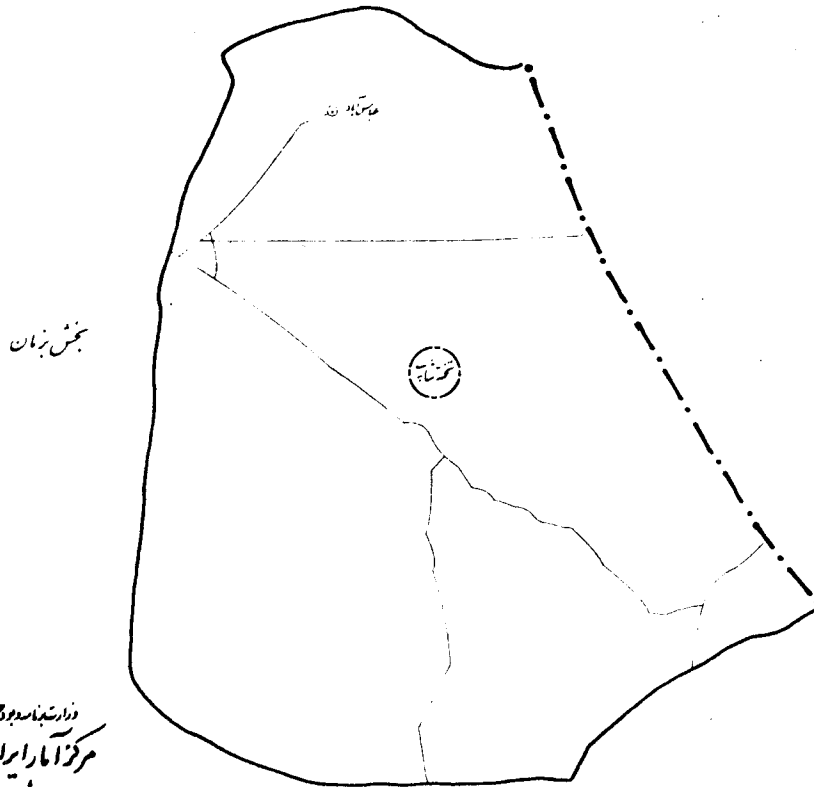


- نقطه شهری
- آبادی مستغایر از مرکز
- جاده آسفالت
- - - - - جاده شوره
- جاده خاکی (جیب و د)
- جاده مالرو
- حدود شهرستان
- ||| مرکز کشور



نقشه روستایی بخش نوک آباد از شهرستان خاش از استان سیستان و بلوچستان (دهستان تخم شاپ)

شماره عمومی همراه سال ۱۳۶۵



بخش بزبان

دائرة سیستان و بلوچستان
مرکز آمار ایران
علامت

- قطب‌نمای
- آبادی یا شهر
- جاده آسفالت
- جاده خاکی
- جاده خاکی (جاده)
- جاده دالری
- حدود دهستان
- ||—|| مرکز شهر



خصوصیات اجتماعی - اقتصادی آبادیهای دارای سکنه شهرستان خاش

شماره ردیف آبادی	آبادی	کد آبادی	نوع راه آبادی (کد)	تعداد خانوار	کل جمعیت	جمعیت عمرانی بیشتر	جمعیت باسواد	جمعیت شغل	فعالیت کشاورزی						
									پرورش ماهی	پرورش زنبورسل	پرورش گاو ابریشم	پرورش طیور	واحداری دامپزشکی	باغداری	زراعت
۱	۲	۳	۴	۵	۶	۷	۸	۹	۱۰	۱۱	۱۲	۱۳	۱۴	۱۵	۱۶
	بخش مرکزی														
	دهستان ایرندگان														
۱	اسپه	۱۹۲۵۹۶	۲	۱۲	۶۸	۴۲	۰	۱۱	۰	۰	۰	۰	۰	۰	۰
۲	انجیر	۱۹۲۵۹۸	۳	۹	۴۶	۲۹	۰	۱۱	۰	۰	۰	۰	۰	۰	۰
۳	بهاؤک	۱۹۲۵۹۹	۲	۲۲	۱۰۸	۸۶	۲۷	۲۰	۰	۰	۰	۰	۰	۰	۰
۴	ببالقلعه	۱۹۲۶۰۰	۲	۱۲	۵۲	۴۰	۲۵	۱۵	۰	۰	۰	۰	۰	۰	۰
۵	ببهاالدین	۱۹۲۶۰۴	۳	۵	۳۰	۲۰	۰	۵	۰	۰	۰	۰	۰	۰	۰
۶	بیبه	۱۹۲۶۰۵	۲	۷	۲۸	۲۷	۹	۸	۰	۰	۰	۰	۰	۰	۰
۷	ببالیزان	۱۹۲۶۰۶	۲	۷	۴۲	۳۰	۰	۵	۰	۰	۰	۰	۰	۰	۰
۸	ببزم	۱۹۲۶۰۹	۳	۱۰	۶۵	۵۴	۳۸	۱۲	۰	۰	۰	۰	۰	۰	۰
۹	ببزرکین	۱۹۲۶۱۱	۳	۵	۲۶	۱۹	۰	۷	۰	۰	۰	۰	۰	۰	۰
۱۰	ببوسار	۱۹۲۶۱۲	۲	۱۲	۵۵	۴۱	۱۵	۸	۰	۰	۰	۰	۰	۰	۰
۱۱	ببسل	۱۹۲۶۱۳	۴	۶	۳۶	۱۷	۰	۷	۰	۰	۰	۰	۰	۰	۰
۱۲	بتلارک	۱۹۲۶۱۴	۴	۶	۳۷	۲۴	۲	۹	۰	۰	۰	۰	۰	۰	۰
۱۳	ببجنگل	۱۹۲۶۱۵	۳	۸	۳۹	۳۰	۱۶	۷	۰	۰	۰	۰	۰	۰	۰
۱۴	ببجنگل موکان	۱۹۲۶۱۶	۳	۱۸	۱۱۵	۸۲	۲۹	۱۴	۰	۰	۰	۰	۰	۰	۰
۱۵	ببجنگلوک	۱۹۲۶۱۷	۲	۶	۲۲	۲۱	۱۳	۶	۰	۰	۰	۰	۰	۰	۰
۱۶	ببچگرد	۱۹۲۶۱۸	۳	۲۵	۱۳۰	۹۹	۲۳	۲۴	۰	۰	۰	۰	۰	۰	۰
۱۷	ببحدگان	۱۹۲۶۱۹	۳	۵	۲۴	۱۹	۹	۵	۰	۰	۰	۰	۰	۰	۰
۱۸	ببدادگان	۱۹۲۶۲۰	۳	۱۱۰	۶۵۱	۴۹۳	۲۸۳	۱۱۲	۰	۰	۰	۰	۰	۰	۰
۱۹	ببدارسان	۱۹۲۶۲۱	۳	۳۰	۱۴۰	۱۰۴	۳۹	۲۳	۰	۰	۰	۰	۰	۰	۰
۲۰	ببدارشا	۱۹۲۶۲۲	۳	۲۸	۱۵۸	۱۰۵	۳۹	۲۸	۰	۰	۰	۰	۰	۰	۰
۲۱	ببدمپیکان	۱۹۲۶۲۴	۳	۱۰	۵۸	۴۲	۱۹	۶	۰	۰	۰	۰	۰	۰	۰
۲۲	ببده قلعه	۱۹۲۶۲۵	۳	۳۰	۱۶۸	۱۲۱	۷۱	۲۲	۰	۰	۰	۰	۰	۰	۰
۲۳	ببدهت	۱۹۲۶۲۶	۳	۲۳	۱۱۰	۸۵	۲۷	۲۳	۰	۰	۰	۰	۰	۰	۰
۲۴	ببرحمن آباد	۱۹۲۶۲۷	۳	۱۳	۶۹	۵۰	۲۶	۷	۰	۰	۰	۰	۰	۰	۰
۲۵	ببزندک	۱۹۲۶۲۸	۲	۳۰	۱۸۵	۱۳۵	۵۶	۲۱	۰	۰	۰	۰	۰	۰	۰
۲۶	بببیش	۱۹۲۶۲۹	۳	۱۰	۵۷	۳۸	۹	۱۱	۰	۰	۰	۰	۰	۰	۰
۲۷	بببیس	۱۹۲۶۳۰	۳	۲۴	۱۲۹	۹۸	۶۵	۲۲	۰	۰	۰	۰	۰	۰	۰
۲۸	بببیتوک	۱۹۲۶۳۱	۴	۱۵	۸۰	۵۶	۰	۱۴	۰	۰	۰	۰	۰	۰	۰
۲۹	بببیار تکمنا	۱۹۲۶۳۲	۳	۵	۳۰	۱۹	۰	۹	۰	۰	۰	۰	۰	۰	۰
۳۰	بببیرکیک	۱۹۲۶۳۳	۳	۱۴	۶۶	۴۷	۳۲	۱۴	۰	۰	۰	۰	۰	۰	۰
۳۱	بببیرگدان	۱۹۲۶۳۴	۳	۹	۴۰	۲۷	۲	۸	۰	۰	۰	۰	۰	۰	۰
۳۲	بببیرخیزی	۱۹۲۶۳۵	۳	۱۶	۸۷	۶۳	۱۱	۱۶	۰	۰	۰	۰	۰	۰	۰
۳۳	ببشاواتک	۱۹۲۶۳۷	۳	۹	۳۷	۲۶	۱۱	۷	۰	۰	۰	۰	۰	۰	۰
۳۴	ببشرف الدین	۱۹۲۶۳۸	۳	۵	۳۳	۲۶	۱۸	۴	۰	۰	۰	۰	۰	۰	۰
۳۵	ببشمکت	۱۹۲۶۳۹	۳	۱۱	۵۹	۳۸	۱۰	۱۱	۰	۰	۰	۰	۰	۰	۰
۳۶	ببشورک	۱۹۲۶۴۰	۳	۵	۳۲	۲۴	۱۶	۵	۰	۰	۰	۰	۰	۰	۰
۳۷	ببشیر آباد	۱۹۲۶۴۱	۳	۴	۲۸	۲۱	۲	۳	۰	۰	۰	۰	۰	۰	۰
۳۸	ببشیر آباد	۱۹۲۶۴۲	۳	۵	۳۸	۲۷	۱	۱	۰	۰	۰	۰	۰	۰	۰
۳۹	ببشیر قلندر	۱۹۲۶۴۳	۳	۱۵	۱۰۵	۷۵	۲۶	۱۵	۰	۰	۰	۰	۰	۰	۰
۴۰	ببکاشان	۱۹۲۶۴۴	۳	۱۳	۷۰	۵۶	۱۹	۱۲	۰	۰	۰	۰	۰	۰	۰
۴۱	ببکدقاری	۱۹۲۶۴۵	۳	۵	۲۹	۱۹	۰	۶	۰	۰	۰	۰	۰	۰	۰
۴۲	ببکله مرک	۱۹۲۶۴۹	۳	۹	۵۴	۴۲	۴	۸	۰	۰	۰	۰	۰	۰	۰
۴۳	ببکله ماران	۱۹۲۶۵۰	۲	۶	۴۸	۳۳	۱۱	۶	۰	۰	۰	۰	۰	۰	۰
۴۴	ببکهنیک	۱۹۲۶۵۱	۳	۲۰	۱۱۹	۹۰	۴۷	۱۸	۰	۰	۰	۰	۰	۰	۰
۴۵	ببکوه باسان	۱۹۲۶۵۲	۲	۱۵	۶۵	۵۶	۲۱	۱۳	۰	۰	۰	۰	۰	۰	۰

کد نوع راه آبادی: ۱، جاده اسفالت، ۲، جاده خاکی، ۳، مارو، ۴، سایر (اینگاه راه آسین یا راه آبی، ۵، نامشخص، ۶

تعداد گاو و گوساله	تعداد گوسفند و بز	تعداد گاو این آلات کش در ری	فروشگاه خادانی	دستری بر وسیله عمومی در ری	تلفن	دستری به روزنامه و مجله در ری	صدوق پست	بیمار و دامای در ری	دانشکده پست و تلگراف	پزشک	خانه بهداشت	مرکز بهداشتی در ری	حمام	آموزش انجمن بودا انوری	مدرسه راهنمایی	دبستان	برق	آب لوله کشی	پایگاه خدمات بروج	مرکز خدمات در ری	دفتر خدمات زندگی	شورای اسلامی در ری	اماکن مذهبی مسلمانان	بنیاد مذهبی مسلمانان	شماره ردیف آبادی	
۴۲	۴۱	۴۰	۳۹	۳۸	۳۷	۳۶	۳۵	۳۴	۳۳	۳۲	۳۱	۳۰	۲۹	۲۸	۲۷	۲۶	۲۵	۲۴	۲۳	۲۲	۲۱	۲۰	۱۹	۱۸	۱۷	
۸۷۰	۸۰۸۵۱	۱	۲۸	۲۹	۰	۰	۹	۵	۲۵	۷	۶	۵	۲	۲۰	۵	۶۴	۵۴	۶۷	۴	۵	۲	۶۵	۱۷۱	۷۸	۱	
۴۶۷	۷۰۲۷	۰	۸	۱۷	۰	۰	۵	۲	۱۱	۴	۱	۲	۱	۶	۱	۱۴	۲۲	۱۶	۲	۰	۲	۲۹	۵۰	۲۱	۲	
۶	۲۷۰																								۲	
۰	۱۳۰																									۲
۲۵	۱۳۰		*	*				*	*	*			*		*	*	*	*	*	*	*	*	*	*	*	۴
۰	۲۰																									۵
۰	۱۳۰																									۶
۲	۲۰۰																									۷
۰	۱۵			*																						۸
۰	۶۰																									۹
۱۵	۲۰						*					*														۱۰
۰	۲۰۰																									۱۱
۰	۱۰۰																									۱۲
۲	۱۰		*	*														*								۱۳
۵	۲۰			*			*											*								۱۴
۲	۹		*	*														*								۱۵
۲۰	۵۰۰		*	*														*								۱۶
۶	۱۰		*	*														*								۱۷
۵۰	۴۵۰		*	*						*				*				*								۱۸
۱۲	۶۰			*														*								۱۹
۱۲	۱۶			*														*								۲۰
۲	۲			*														*								۲۱
۵	۸۰			*														*								۲۲
۴	۵۵			*														*								۲۳
۴	۷۰			*					*									*								۲۴
۶	۹			*														*								۲۵
۱۲	۲۸			*														*								۲۶
۱۷	۱۷۰		*	*						*				*				*								۲۷
۲	۴۰۰			*														*								۲۸
۲	۱۱۰			*														*								۲۹
۲	۰			*														*								۳۰
۰	۲۳۰			*														*								۳۱
۷	۴۷			*				*		*								*								۳۲
۵	۰			*														*								۳۳
۲	۱۵			*														*								۳۴
۱۰	۷			*														*								۳۵
۱۲	۴			*														*								۳۶
۷	۴۲			*														*								۳۷
۰	۴۰			*														*								۳۸
۵	۱۰۰			*										*				*								۳۹
۶	۳۰			*														*								۴۰
۰	۱۰۲			*														*								۴۱
۰	۲۰۰		*	*														*								۴۲
۴	۱۸			*														*								۴۳
۶	۳۰			*														*								۴۴
۲	۰			*														*								۴۵

خصوصیات اجتماعی - اقتصادی آبادیهای دارای سکنه شهرستان خاوه

شماره دفتر آبادی	آبادی	کد آبادی	نوع راه آبادی (کد)	تعداد خانوار	کل جمعیت	جمعیت عرسالبرشته	جمعیت باسواد	جمعیت شغل	فعالیت کشاورزی						
									۱۰	۱۱	۱۲	۱۳	۱۴	۱۵	۱۶
۴۶	کوه نورک	۱۹۲۶۵۴	۲	۵	۴۵	۲۲	۱۲	۴	*	*	*	*	*	*	*
۴۷	کیشکان	۱۹۲۶۵۵	۲	۷	۴۰	۲۴	۶	۶	*	*	*	*	*	*	*
۴۸	کساری	۱۹۲۶۵۶	۴	۱۱	۴۶	۲۴	۰	۱۰	*	*	*	*	*	*	*
۴۹	کروک	۱۹۲۶۵۸	۲	۷	۲۱	۲۱	۷	۷	*	*	*	*	*	*	*
۵۰	کمن	۱۹۲۶۵۹	۲	۱۷	۹۷	۶۴	۳۱	۱۹	*	*	*	*	*	*	*
۵۱	کمنز	۱۹۲۶۶۰	۲	۵۸	۲۸۰	۲۸۲	۱۷۶	۴۸	*	*	*	*	*	*	*
۵۲	کنتزیک	۱۹۲۶۶۱	۲	۱۲	۶۵	۵۱	۲۱	۱۰	*	*	*	*	*	*	*
۵۳	کو اتامک	۱۹۲۶۶۲	۴	۱۶	۹۳	۶۵	۰	۲۹	*	*	*	*	*	*	*
۵۴	کو اتامک	۱۹۲۶۶۳	۲	۱۰	۴۶	۲۹	۰	۱۰	*	*	*	*	*	*	*
۵۵	کو افغان	۱۹۲۶۶۴	۲	۸	۲۹	۲۲	۰	۱۲	*	*	*	*	*	*	*
۵۶	کور بند	۱۹۲۶۶۵	۲	۱۰	۷۴	۵۶	۲۷	۱۰	*	*	*	*	*	*	*
۵۷	مار ندگان	۱۹۲۶۶۷	۲	۲۶	۱۸۰	۱۲۷	۶۱	۳۰	*	*	*	*	*	*	*
۵۸	مار ندگان علیا	۱۹۲۶۶۸	۲	۲۹	۱۷۲	۱۱۴	۴۱	۲۵	*	*	*	*	*	*	*
۵۹	محمود آباد	۱۹۲۶۶۹	۲	۱۴	۱۰۲	۷۲	۳۰	۱۲	*	*	*	*	*	*	*
۶۰	میر آباد	۱۹۲۶۷۰	۲	۱۰	۵۵	۴۲	۱۵	۱۰	*	*	*	*	*	*	*
۶۱	میر خر	۱۹۲۶۷۱	۲	۱۹	۷۸	۶۰	۲۸	۱۰	*	*	*	*	*	*	*
۶۲	نابهری	۱۹۲۶۷۲	۲	۱۲	۷۰	۵۴	۲۹	۱۲	*	*	*	*	*	*	*
۶۳	نالی	۱۹۲۶۷۳	۲	۱۵	۹۲	۶۳	۲۲	۲۲	*	*	*	*	*	*	*
۶۴	نرگان	۱۹۲۶۷۴	۲	۹	۴۶	۲۸	۰	۷	*	*	*	*	*	*	*
۶۵	نیلگون	۱۹۲۶۷۵	۲	۲۴	۱۲۲	۱۰۰	۶۷	۱۸	*	*	*	*	*	*	*
۶۶	واردان	۱۹۲۶۷۶	۲	۲۴	۱۴۱	۱۱۲	۶۵	۲۳	*	*	*	*	*	*	*
۶۷	هسبک	۱۹۲۶۷۷	۲	۴۲	۲۲۲	۱۷۴	۹۹	۳۷	*	*	*	*	*	*	*
۶۸	هوشابیلوک	۱۹۲۶۷۸	۲	۴	۲۲	۱۸	۱	۴	*	*	*	*	*	*	*
۶۹	هیرتگر	۱۹۲۶۷۹	۲	۲۹	۱۴۸	۱۰۵	۴۱	۲۲	*	*	*	*	*	*	*
۷۰	هیرگان	۱۹۲۶۸۰	۲	۵	۲۲	۱۹	۷	۵	*	*	*	*	*	*	*
۷۱	هسبک	۱۹۲۶۸۰	۲	۱	۳	۲	۲	۲	*	*	*	*	*	*	*
	دهستان هسبکوه (ده بالا)			۱۶۷۲	۸۹۱۴	۶۴۳۶	۱۲۴۴	۱۴۹۶	۷۶	۱۰	۷۹	۲۴	*	*	*
۱	ازادی	۱۹۲۶۷۶	۱	۲۸	۱۳۵	۱۱۷	۱۵	۲۶	*	*	*	*	*	*	*
۲	اسلام آباد	۱۹۲۶۶۹	۲	۶۵	۴۱۷	۲۸۱	۱۰۷	۵۸	*	*	*	*	*	*	*
۳	اسماعیل آباد	۱۹۲۶۷۱	۲	۷	۲۴	۲۴	۱	۷	*	*	*	*	*	*	*
۴	اسماعیل آباد	۱۹۲۶۷۰	۲	۲۲	۱۵۷	۱۰۴	۱۷	۲۳	*	*	*	*	*	*	*
۵	افضل آباد	۱۹۲۶۷۲	۱	۲۹	۱۸۲	۱۳۳	۶۵	۱۹	*	*	*	*	*	*	*
۶	الله آباد	۱۹۲۶۸۹	۲	۹	۴۶	۳۶	۲	۸	*	*	*	*	*	*	*
۷	اله آباد	۱۹۲۶۷۵	۱	۲۳	۱۰۷	۸۳	۱۳	۱۸	*	*	*	*	*	*	*
۸	بلوچ آباد	۱۹۲۶۷۷	۲	۴۸	۲۷۵	۲۰۵	۴۶	۴۶	*	*	*	*	*	*	*
۹	بیلری	۱۹۲۶۸۰	۲	۱۱۶	۵۷۹	۴۵۵	۸۳	۹۹	*	*	*	*	*	*	*
۱۰	هشتکواران	۱۹۲۶۸۱	۲	۲۵	۲۴۰	۱۵۸	۱۴	۲۷	*	*	*	*	*	*	*
۱۱	هسته کمال سفلی	۱۹۲۶۸۲	۲	۳۰	۱۷۱	۱۳۰	۹	۲۸	*	*	*	*	*	*	*
۱۲	هسته کمال علیا	۱۹۲۶۸۴	۲	۵	۲۲	۲۴	۸	۸	*	*	*	*	*	*	*
۱۳	بیل گوشکان	۱۹۲۶۸۶	۲	۳۰	۱۳۲	۹۵	۱۶	۲۵	*	*	*	*	*	*	*
۱۴	توکل آباد	۱۹۲۶۸۷	۲	۸	۴۸	۳۸	۴	۹	*	*	*	*	*	*	*
۱۵	تیلک	۱۹۲۶۸۸	۲	۱۳	۵۲	۴۵	۱۲	۱۲	*	*	*	*	*	*	*
۱۶	چارو	۱۹۲۶۹۰	۲	۱۴	۶۷	۵۱	۰	۱۳	*	*	*	*	*	*	*
۱۷	چاه بهادر	۱۹۲۶۹۲	۲	۹	۴۰	۲۷	۲	۹	*	*	*	*	*	*	*

کد نوع راه آبادی: ۱ جاده اسفالت، ۲ جاده شوسه، ۳ جاده خاکی، ۴ مارود، ۵ سایر (ایستگاه راه آهن یا راه آبی)، ۵۱ ناشخص، ۶

تعداد گاو و گوساله	تعداد گوسفند و بز	تیمچه گاو، شین آلات کش درزی	فروشگاه تعاونی	دستری - وسیله نقلیه عمومی در آبادی	تلفن	دستری - پر روزنامه و مجله در آبادی	صندوق پست	بیمار و ماما می روستایی	دانشگاه تکمیلین و پیشگامی	پرورش	خانه بهداشت	مرکز بهداشتی درمانی	حمام	آموزش انجمن جوانان و نوجوانان	مدرسه راهنمایی	دبستان	برق	آب لوله کشی	پایگاه بهداشت بروج	مرکز خدمات روستایی	دفتر جهاد سلامت زندگی	شورای اسلامی روستایی	اماکن مذهبی مسلمانان	مبلغ مذهبی مسلمانان	شماره درویش آبادی
۴۲	۵																								۴۶
	۱																								۴۷
	۱																								۴۸
	۰																								۴۹
۲۰	۲۱						*																		۵۰
۶	۲۱۵		*	*			*																		۵۱
۴	۲۰																								۵۲
۰	۵۰۰																								۵۳
۰	۱۰۰																								۵۴
۰	۲۲۰																								۵۵
۱۱	۱۲۰							*																	۵۶
۱۲	۹۰			*					*																۵۷
۱۵	۲۰		*																						۵۸
۱۲	۶۰																								۵۹
۶	۱۰۲																							*	۶۰
۱۰	۷																								۶۱
۱۲	۱۰۰			*																				*	۶۲
۴	۵۰																		*						۶۳
۲	۱۰۰																								۶۴
۸	۰		*																						۶۵
۲۰	۴۰			*					*															*	۶۶
۱۰	۵۰			*					*															*	۶۷
۴	۱۵۰																							*	۶۸
۵	۴۵			*																				*	۶۹
۶	۰																							*	۷۰
۰	۱۰۵																							*	۷۱
۸۵	۱۹۱۵۰	۰	۶	۸	۰	۰	۱	۰	۰	۰	۱	۱	۰	۱۰	۰	۱۶	۱۲	۲۰	۱	۲	۰	۲	۱۲	۱	۱
۰	۲۰۰																								۲
۰	۵۰۰		*																						۳
۰	۷۰																								۴
۱	۱۱۴																								۵
۰	۲۰۰																								۶
۰	۴۱۰																								۷
۰	۱۰۰																								۸
۵	۴۵۰																							*	۹
۶	۱۶۱۰		*									*								*				*	۱۰
۰	۲۶۱																							*	۱۱
۰	۱۵۰																							*	۱۲
۲	۵۰																							*	۱۳
۱	۲۹۰			*																				*	۱۴
۰	۵۰																							*	۱۵
۱۲	۱۵۲		*	*			*											*						*	۱۶
۰	۲۵۰																							*	۱۷
۰	۲۰																							*	۱۸

خصوصیات اجتماعی - اقتصادی آبادیهای دارای سکنه نهرستان خاقان

شماره ردیف آبادی	آبادی	کده آبادی	نوع راه آبادی (کده)	تعداد خانوار	کل جمعیت	جمعیت عمال بیشتر	جمعیت باسواد	جمعیت شغل	فعالیت کشاورزی							
									۱۰	۱۱	۱۲	۱۳	۱۴	۱۵	۱۶	
۱۸	چاه توک	۱۹۲۸۸۱	۲	۴۲	۲۳۸	۱۶۷	۴۴	۳۳	*	*	*	*	*	*	*	*
۱۹	چاه جمعه	۱۹۲۷۹۶	۳	۸	۳۷	۲۴	۲	۸	*	*	*	*	*	*	*	*
۲۰	چاه ادکریم	۳۶۷۹۶	۳	۸	۴۶	۳۹	۳	۹	*	*	*	*	*	*	*	*
۲۱	چاه دکال	۱۹۲۷۹۵	۳	۲۳	۱۲۲	۸۵	۱۴	۱۸	*	*	*	*	*	*	*	*
۲۲	چاه شریع محمد	۱۹۲۷۹۸	۲	۱۲	۶۸	۶۰	۱۲	۱۱	*	*	*	*	*	*	*	*
۲۳	چاه عیسی	۱۹۲۸۰۰	۳	۶۴	۲۸۶	۲۰۴	۳	۵۵	*	*	*	*	*	*	*	*
۲۴	چاه عیسی	۱۹۲۸۰۱	۳	۱۳	۷۲	۵۴	۳	۱۲	*	*	*	*	*	*	*	*
۲۵	چاه کمال	۱۹۲۸۰۴	۳	۱۱	۵۳	۳۹	۰	۱۰	*	*	*	*	*	*	*	*
۲۶	چاه کر حمل	۱۹۲۸۰۵	۳	۱۴	۶۷	۴۶	۲	۱۲	*	*	*	*	*	*	*	*
۲۷	چاه کک	۱۹۲۸۰۸	۳	۳۷	۲۰۱	۱۴۱	۴۷	۳۱	*	*	*	*	*	*	*	*
۲۸	چکمهین حاجی	۱۹۲۸۰۹	۳	۳	۱۶	۱۰	۰	۳	*	*	*	*	*	*	*	*
۲۹	حاجی آباد	۸۸۸۹۶	۳	۳	۱۳	۱۰	۲	۳	*	*	*	*	*	*	*	*
۳۰	حاجی خان محمد	۱۹۲۸۱۰	۱	۳۴	۲۲۶	۱۳۹	۲۶	۳۱	*	*	*	*	*	*	*	*
۳۱	حصین آباد	۳۱۸۹۶	۳	۳	۱۵	۱۳	۵	۵	*	*	*	*	*	*	*	*
۳۲	حصین آباد تیلگون	۱۹۲۸۱۵	۳	۲۰	۸۹	۶۲	۲	۲۰	*	*	*	*	*	*	*	*
۳۳	حمید آباد	۱۹۲۸۱۶	۳	۱۲	۵۹	۴۳	۹	۱۰	*	*	*	*	*	*	*	*
۳۴	حیدر آباد	۱۹۲۸۱۷	۳	۵	۲۹	۲۲	۷	۵	*	*	*	*	*	*	*	*
۳۵	حیدر آباد	۱۹۲۸۱۸	۲	۱۳	۷۱	۵۳	۲	۱۰	*	*	*	*	*	*	*	*
۳۶	خیر آباد	۱۹۲۸۱۹	۳	۳۱	۸۶	۵۶	۷	۱۳	*	*	*	*	*	*	*	*
۳۷	دره غلام	۱۹۲۸۲۰	۳	۱۰	۴۲	۳۵	۱	۸	*	*	*	*	*	*	*	*
۳۸	دشتزار	۱۹۲۸۲۱	۳	۱۰	۴۵	۴۰	۲	۹	*	*	*	*	*	*	*	*
۳۹	دولت آباد	۱۹۲۸۲۲	۳	۹	۴۷	۲۹	۵	۹	*	*	*	*	*	*	*	*
۴۰	ده بیلا	۲۲۸۲۹	۱	۲۸	۱۳۹	۱۰۲	۲۳	۲۵	*	*	*	*	*	*	*	*
۴۱	رشید آباد	۲۱۸۲۹	۳	۷	۴۴	۲۶	۲	۸	*	*	*	*	*	*	*	*
۴۲	رحمت آباد	۳۶۲۸۹	۱	۲۰	۱۰۵	۷۸	۱۳	۲۴	*	*	*	*	*	*	*	*
۴۳	رحمت آباد	۱۹۲۸۲۶	۱	۷	۳۷	۲۸	۴	۵	*	*	*	*	*	*	*	*
۴۴	رکن آباد	۱۹۲۸۳۱	۳	۴	۱۸	۳۴	۴	۱۰	*	*	*	*	*	*	*	*
۴۵	سبزگز سفلی	۱۹۲۸۳۲	۳	۲۰	۸۹	۷۰	۲۴	۱۶	*	*	*	*	*	*	*	*
۴۶	سبزگز علیا	۱۹۲۸۳۳	۳	۱۷	۹۳	۳۳	۱۱	۱۵	*	*	*	*	*	*	*	*
۴۷	سبزگز وسطی	۱۹۲۸۳۵	۳	۲۳	۱۳۱	۹۱	۲۷	۱۸	*	*	*	*	*	*	*	*
۴۸	شریعت آباد	۱۹۲۸۳۶	۳	۳۴	۱۹۱	۱۲۴	۲۴	۳۳	*	*	*	*	*	*	*	*
۴۹	شکینند	۱۹۲۸۳۷	۳	۳۹	۲۵۲	۱۷۱	۳۳	۲۹	*	*	*	*	*	*	*	*
۵۰	شهر دراز	۱۹۲۸۳۸	۱	۴۵	۱۹۵	۱۳۹	۳۳	۴۳	*	*	*	*	*	*	*	*
۵۱	شهید قلندر	۱۹۲۸۳۹	۳	۱۴	۸۹	۶۱	۱۱	۱۲	*	*	*	*	*	*	*	*
۵۲	عباس آباد	۱۹۲۸۴۰	۳	۱۷	۱۰۰	۷۱	۲۸	۱۶	*	*	*	*	*	*	*	*
۵۳	علی آباد	۱۹۲۸۴۲	۳	۱۹	۱۰۵	۶۷	۲۴	۱۹	*	*	*	*	*	*	*	*
۵۴	علی آباد	۱۹۲۸۴۱	۱	۶	۳۷	۲۲	۰	۸	*	*	*	*	*	*	*	*
۵۵	غریب آباد	۱۹۲۸۴۹	۳	۳۴	۱۳۱	۹۰	۱۲	۲۲	*	*	*	*	*	*	*	*
۵۶	غریب آباد	۱۹۲۸۴۸	۲	۹	۶۱	۳۷	۰	۲۱	*	*	*	*	*	*	*	*
۵۷	فیض آباد	۱۹۲۸۴۵	۳	۳۳	۱۳۱	۱۰۵	۱۰	۲۲	*	*	*	*	*	*	*	*
۵۸	قادر آباد	۱۹۲۸۴۶	۲	۱۲	۶۴	۳۶	۰	۳۱	*	*	*	*	*	*	*	*
۵۹	کم زرد	۱۹۲۸۴۷	۲	۲۷	۱۱۱	۵۸	۱۱	۳۲	*	*	*	*	*	*	*	*
۶۰	کمال آباد	۱۹۲۸۴۸	۳	۳۴	۱۳۰	۸۸	۴۷	۳۴	*	*	*	*	*	*	*	*
۶۱	کهنکره مشاه	۱۹۲۸۵۱	۳	۱۲	۵۴	۴۰	۴	۸	*	*	*	*	*	*	*	*
۶۲	کزدانسان ۶۵/۷/۲۲	۱۹۲۸۵۸	۳	۱۲	۵۷	۴۷	۳۴	۱۱	*	*	*	*	*	*	*	*

کد نوع راه آبادی: ۱ جاده استان، ۲ جاده خاکی، ۳ ماره، ۴ سایر (اینگاه راه آهین یا راه آبی)، ۵ ناشخص

خصوصیات اجتماعی - اقتصادی آبادیهای دارای سکنه تهرستان - خاضع

شماره دفتر آبادی	آبادی	کد آبادی	نوع راه آبادی (کد)	تعداد خانوار	کل جمعیت	جمعیت عمال بیشتر	جمعیت باسواد	جمعیت شاغل	فعالیت کشاورزی						
									زراعت	باغداری	دامداری دامپروری	پرورش طیور	پرورش گاو برهیم	پرورش بز و گوسفند	پرورش ماهی
۱	۲	۳	۴	۵	۶	۷	۸	۹	۱۰	۱۱	۱۲	۱۳	۱۴	۱۵	۱۶
۶۳	کزو	۱۹۲۸۵۶	۳	۷۰	۳۰۳	۲۲۹	۲۷	۶۲	*	*	*	*	*	*	*
۶۴	گورچان	۱۹۲۸۵۷	۱	۵۵	۲۸۵	۱۹۸	۴۹	۲۲	*	*	*	*	*	*	*
۶۵	محمد آباد	۱۹۲۸۶۱	۲	۵	۳۶	۲۸	۱۰	۵	*	*	*	*	*	*	*
۶۶	محمد آباد	۱۹۲۸۶۲	۳	۱۹	۱۲۰	۸۱	۱۲	۱۸	*	*	*	*	*	*	*
۶۷	محمد آباد حیات	۱۹۲۸۶۳	۲	۸	۵۰	۳۶	۵	۱۱	*	*	*	*	*	*	*
۶۸	محمد آباد همدوست	۱۹۲۸۶۴	۳	۶	۲۲	۱۶	۱	۷	*	*	*	*	*	*	*
۶۹	محمود آباد	۱۹۲۸۶۵	۲	۲۷	۱۴۷	۱۱۰	۲۵	۲۲	*	*	*	*	*	*	*
۷۰	مرغداری	۱۹۲۸۶۶	۱	۲	۱۱	۷	۰	۴	*	*	*	*	*	*	*
۷۱	موتور جهاد	۱۹۲۸۶۸	۳	۸	۴۸	۳۶	۱۰	۷	*	*	*	*	*	*	*
۷۲	موتور حاجی صاحبخان	۱۹۲۸۶۹	۲	۱۴	۸۰	۶۱	۱۵	۱۱	*	*	*	*	*	*	*
۷۳	موتور حاجی عبدالرحمان	۱۹۲۸۷۰	۳	۹	۵۲	۴۰	۸	۹	*	*	*	*	*	*	*
۷۴	موتور ۵ خرد اده	۱۹۲۸۹۰	۳	۵	۳۲	۲۲	۴	۷	*	*	*	*	*	*	*
۷۵	میر آباد	۱۹۲۸۷۲	۳	۱۴	۷۹	۶۳	۱	۱۱	*	*	*	*	*	*	*
۷۶	نظر آباد	۱۹۲۸۷۳	۳	۱۳	۷۴	۵۵	۶	۱۴	*	*	*	*	*	*	*
۷۷	نوکیو	۱۹۲۸۷۴	۱	۳۵	۱۹۲	۱۲۸	۴۰	۲۳	*	*	*	*	*	*	*
۷۸	نوک آباد	۱۹۲۸۷۶	۳	۲۷	۱۶۶	۱۲۴	۱۴	۲۶	*	*	*	*	*	*	*
۷۹	نوک آباد	۱۹۲۸۷۷	۱	۸	۴۲	۲۶	۳	۶	*	*	*	*	*	*	*
۸۰	نوک آباد	۱۹۲۸۷۸	۳	۳	۱۳	۱۰	۲	۳	*	*	*	*	*	*	*
	دهستان چاه کسوی			۳۲۲	۱۷۲۰	۱۲۲۹	۱۵۲	۲۶۳	۲۹	۰	۰	۰	۰	۰	۰
۱	احمد آباد	۱۹۳۰۲۳	۳	۲	۹	۸	۰	۲	*	*	*	*	*	*	*
۲	اسلام آباد	۱۹۳۰۲۸	۳	۱۰	۵۵	۴۵	۷	۹	*	*	*	*	*	*	*
۳	امیر آباد	۱۹۳۰۳۴	۳	۶	۴۰	۲۴	۴	۵	*	*	*	*	*	*	*
۴	بیبچار آباد	۱۹۳۰۳۳	۳	۷	۳۶	۲۶	۹	۴	*	*	*	*	*	*	*
۵	جلال آباد	۱۹۳۰۱۷	۳	۴	۲۴	۱۷	۰	۴	*	*	*	*	*	*	*
۶	چاه احمد	۱۹۳۰۲۵	۲	۱	۶	۳	۰	۱	*	*	*	*	*	*	*
۷	چاه سالار	۱۹۲۹۹۳	۳	۴۶	۳۰۲	۱۹۶	۱۰	۴۲	*	*	*	*	*	*	*
۸	چاه شهب	۱۹۲۹۹۴	۳	۸	۲۹	۲۳	۲	۵	*	*	*	*	*	*	*
۹	چاه کمان	۱۹۲۹۹۵	۳	۲۲	۱۲۰	۸۸	۱۴	۱۵	*	*	*	*	*	*	*
۱۰	چاه کمال	۱۹۲۹۹۶	۳	۳۶	۲۲۷	۱۵۳	۰	۳۴	*	*	*	*	*	*	*
۱۱	چاه میرین	۱۹۳۰۱۸	۳	۱۰	۵۸	۴۹	۰	۱۰	*	*	*	*	*	*	*
۱۲	حبیب آباد	۱۹۳۰۲۵	۱	۲۰	۹۷	۷۵	۲۴	۱۸	*	*	*	*	*	*	*
۱۳	حسین آباد	۱۹۳۰۲۱	۳	۶	۲۴	۱۹	۳	۲	*	*	*	*	*	*	*
۱۴	حسین آباد	۱۹۳۰۳۹	۶	۱	۱۰	۸	۵	۱	*	*	*	*	*	*	*
۱۵	حمد آباد	۱۹۳۰۳۶	۳	۴	۱۸	۱۴	۴	۳	*	*	*	*	*	*	*
۱۶	رحمان آباد	۱۹۲۹۹۸	۳	۱۹	۱۰۳	۶۹	۳۰	۱۰	*	*	*	*	*	*	*
۱۷	فرکت تمب	۱۹۳۰۰۰	۳	۴۶	۲۱۳	۱۶۸	۱۷	۴۰	*	*	*	*	*	*	*
۱۸	فهد بهشتی	۱۹۳۰۳۰	۳	۸	۴۷	۳۲	۲	۸	*	*	*	*	*	*	*
۱۹	شهر در جاشی	۱۹۳۰۱۹	۳	۵	۲۴	۱۷	۳	۵	*	*	*	*	*	*	*
۲۰	غیر آباد	۱۹۳۰۳۸	۳	۶	۳۳	۱۹	۱	۵	*	*	*	*	*	*	*
۲۱	قادر آباد	۱۹۳۰۲۹	۳	۶	۲۳	۱۷	۱	۴	*	*	*	*	*	*	*
۲۲	محمد آباد	۱۹۳۰۲۲	۳	۸	۳۵	۲۵	۱	۶	*	*	*	*	*	*	*
۲۳	موتور حاجی جلال	۱۹۳۰۰۶	۳	۲	۹	۷	۰	۲	*	*	*	*	*	*	*
۲۴	موتور حق	۱۹۳۰۰۸	۳	۲	۱۱	۸	۳	۱	*	*	*	*	*	*	*
۲۵	موتور ظاہد	۱۹۳۰۱۲	۳	۵	۲۱	۱۵	۳	۴	*	*	*	*	*	*	*

کد نوع راه آبادی: ۱، جاده ساخته شده، ۲، جاده خاکی، ۳، مارو، ۴، سایر (اینگاه راه آهن یا راه آبی)، ۵، ناشخص

خصوصیات اجتماعی - اقتصادی آبادیهای دارای سکنه شهرستان خفاف

شماره ردیف آبادی	آبادی	کد آبادی	نوع راه آبادی (کد)	تعداد خانوار	کل جمعیت	جمعیت عمال بیشتر	جمعیت باسواد	جمعیت شغل	فعالیت کشاورزی								
									۱۰	۱۱	۱۲	۱۳	۱۴	۱۵	۱۶		
۲۶	موتور عبد اکرم	۱۹۳۰۱۳	۳	۴	۲۰	۱۴	۰	۴	*	*	*	*	*	*	*	*	*
۲۷	موتور مهر اد	۱۹۳۰۱۴	۳	۱۲	۵۰	۳۵	۰	۴	*	*	*	*	*	*	*	*	*
۲۸	نور آباد	۱۹۳۰۲۴	۳	۴	۲۱	۱۴	۰	۴	*	*	*	*	*	*	*	*	*
۲۹	نورک آباد	۱۹۳۰۲۶	۳	۵	۱۹	۱۶	۰	۵	*	*	*	*	*	*	*	*	*
۳۰	نورک آباد	۱۹۳۰۲۷	۳	۵	۲۰	۱۵	۴	۴	*	*	*	*	*	*	*	*	*
۳۱	یوسف آباد	۱۹۳۰۳۲	۳	۲	۱۶	۱۰	۵	۲	*	*	*	*	*	*	*	*	*
دهستان حومه																	
۱	ایتروش	۱۹۳۱۱۷	۱	۱۴۸	۶۴	۵۵۴	۱۰۳	۱۴۸	*	*	*	*	*	*	*	*	*
۲	اسلام آباد	۱۹۳۱۱۵	۱	۱۸۱	۸۰	۷۲۵	۲۷۹	۱۶۴	*	*	*	*	*	*	*	*	*
۳	اسماعیل آباد	۱۹۳۰۴۲	۲	۲۲۵	۱۳۸	۱۲۸۱	۳۰۶	۲۱۹	*	*	*	*	*	*	*	*	*
۴	افتخار آباد	۱۹۳۰۴۳	۲	۳۳	۲۰۳	۱۴۱	۲۹	۴۰	*	*	*	*	*	*	*	*	*
۵	اکبر آباد	۱۹۳۰۴۴	۳	۷۵	۶۱۴	۳۰۸	۳۸	۶۶	*	*	*	*	*	*	*	*	*
۶	امامیه	۱۹۳۰۴۵	۱	۴۸	۳۲۱	۱۷۳	۴	۵۵	*	*	*	*	*	*	*	*	*
۷	بیوک	۱۹۳۰۴۷	۳	۴	۲۲	۱۸	۳	۷	*	*	*	*	*	*	*	*	*
۸	بیت آباد	۱۹۳۰۴۸	۲	۱۱۶	۷۲۷	۵۲۵	۲۰۸	۱۲۰	*	*	*	*	*	*	*	*	*
۹	تخت مرستم	۱۹۳۰۵۰	۳	۲۴	۱۷۶	۱۳۵	۷۳	۲۷	*	*	*	*	*	*	*	*	*
۱۰	تعاونی تولید ناصری	۱۹۳۱۵۱	۱	۷	۲۷	۲۱	۱۸	۷	*	*	*	*	*	*	*	*	*
۱۱	توکل آباد	۱۹۳۱۵۲	۳	۱	۱۲	۸	۱	۳	*	*	*	*	*	*	*	*	*
۱۲	جودین	۱۹۳۰۵۴	۳	۲	۱۲	۱۰	۱	۴	*	*	*	*	*	*	*	*	*
۱۳	چاه بهر ام	۱۹۳۰۵۶	۱	۱۲	۸۰	۵۶	۱۴	۱۶	*	*	*	*	*	*	*	*	*
۱۴	چاه جلاشی	۱۹۳۰۵۷	۱	۲	۱۳	۷	۰	۳	*	*	*	*	*	*	*	*	*
۱۵	چاه حاجی آباد	۱۹۳۱۱۹	۱	۸	۴۸	۲۹	۶	۶	*	*	*	*	*	*	*	*	*
۱۶	چاه در محمد	۱۹۳۰۵۸	۱	۱۲	۶۸	۵۲	۲۶	۱۸	*	*	*	*	*	*	*	*	*
۱۷	چاه رحمت	۱۹۳۰۵۹	۱	۲۷	۱۳۰	۹۳	۱۴	۲۱	*	*	*	*	*	*	*	*	*
۱۸	چاه زار	۱۹۳۰۶۰	۳	۲۷	۲۲۷	۱۷۰	۴۸	۴۳	*	*	*	*	*	*	*	*	*
۱۹	چاه سعادت	۱۹۳۰۶۱	۱	۵	۱۹	۱۶	۰	۹	*	*	*	*	*	*	*	*	*
۲۰	چاه مهر ابد	۱۹۳۰۶۲	۱	۵	۲۸	۲۱	۷	۵	*	*	*	*	*	*	*	*	*
۲۱	چاه سیاه مرد	۱۹۳۰۶۳	۳	۳	۶۱	۳۱	۰	۱۰	*	*	*	*	*	*	*	*	*
۲۲	چاه نسیم	۱۹۳۰۶۴	۱	۹	۴۸	۳۱	۶	۸	*	*	*	*	*	*	*	*	*
۲۳	چاه ملار شا	۱۹۳۰۶۶	۱	۷	۳۹	۳۰	۶	۸	*	*	*	*	*	*	*	*	*
۲۴	چاه میر خان	۱۹۳۰۶۷	۱	۷	۵۲	۳۶	۵	۸	*	*	*	*	*	*	*	*	*
۲۵	حاجی آباد	۱۹۳۰۶۸	۳	۱۳	۷۲	۵۵	۱۱	۱۳	*	*	*	*	*	*	*	*	*
۲۶	خان بی بی	۱۹۳۰۶۹	۱	۱۰	۳۷	۲۰	۶	۷	*	*	*	*	*	*	*	*	*
۲۷	خدا آباد	۱۹۳۰۷۰	۳	۳	۱۴	۱۲	۰	۴	*	*	*	*	*	*	*	*	*
۲۸	خداداد آباد	۱۹۳۰۷۱	۳	۳۲	۱۸۶	۱۲۷	۳	۴۶	*	*	*	*	*	*	*	*	*
۲۹	خسرو آباد	۱۹۳۰۷۲	۳	۳۳	۱۷۳	۱۲۳	۱۷	۲۲	*	*	*	*	*	*	*	*	*
۳۰	خلیل آباد	۱۹۳۱۱۳	۲	۱۰۷	۵۴۸	۳۹۶	۱۶	۱۴۳	*	*	*	*	*	*	*	*	*
۳۱	رحمت آباد	۱۹۳۰۷۴	۱	۱۶	۷۴	۵۶	۴	۲۳	*	*	*	*	*	*	*	*	*
۳۲	رحم آباد	۱۹۳۰۷۵	۳	۱۶	۹۴	۷۶	۲۳	۱۶	*	*	*	*	*	*	*	*	*
۳۳	سربیدک	۱۹۳۰۷۶	۳	۹	۵۱	۳۹	۳	۱۲	*	*	*	*	*	*	*	*	*
۳۴	سعید آباد	۱۹۳۰۷۷	۳	۳۹	۲۲۳	۱۶۳	۴۰	۳۴	*	*	*	*	*	*	*	*	*
۳۵	شهید رجایی	۱۹۳۰۷۹	۲	۸	۵۱	۳۵	۲	۷	*	*	*	*	*	*	*	*	*
۳۶	شهید مدرس	۱۹۳۰۸۰	۳	۱۸	۱۰۳	۸۴	۱	۲۰	*	*	*	*	*	*	*	*	*
۳۷	عباس آباد	۱۹۳۰۸۱	۲	۵۹	۳۱۹	۲۳۴	۸۳	۷۴	*	*	*	*	*	*	*	*	*

کد نوع راه آبادی ۱، جاده اسفند ۱، جاده شوشه ۲، جاده خاکی ۳، مارود ۴، سایر (اینگاه راه آسین، باره آبی ۵، ناسخ ۶

جمهوریات اجتماعی - اقتصادی آبادیهای دارای سکنه تهران خام

شماره ردیف آبادی	آبادی	کد آبادی	نوع راه آبادی (کد)	تعداد خانوار	کل جمعیت	جمعیت عساکر بیشتر	جمعیت باسواد	جمعیت شغل	فعالیت سکنه درزی							
									۱۰	۱۱	۱۲	۱۳	۱۴	۱۵	۱۶	
۳۸	غریب آباد	۱۹۳۰۵۲	۳	۱۱	۵۵	۳۷	۲	۱۴	*	*	*	*	*	*	*	*
۳۹	قاصد آباد	۱۹۳۰۸۳	۱	۱۱۲	۶۰۰	۴۳۴	۲۱۹	۱۰۴	*	*	*	*	*	*	*	*
۴۰	قاصد آباد	۱۹۳۰۸۴	۲	۳۰	۱۴۶	۱۱۸	۱۷	۳۸	*	*	*	*	*	*	*	*
۴۱	کروچه	۱۹۳۰۸۵	۲	۷	۳۷	۲۶	۲	۸	*	*	*	*	*	*	*	*
۴۲	کریم آباد	۱۹۳۰۸۶	۲	۸	۴۵	۳۸	۸	۱۱	*	*	*	*	*	*	*	*
۴۳	کلکلی	۱۹۳۰۸۷	۱	۳۹	۲۰۶	۱۴۵	۸	۵۱	*	*	*	*	*	*	*	*
۴۴	کلکلی نو	۱۹۳۰۸۸	۱	۱۳۲	۶۶۶	۵۱۲	۶۳	۱۵۲	*	*	*	*	*	*	*	*
۴۵	کمال آباد	۱۹۳۰۸۹	۱	۵۳	۲۷۴	۲۰۴	۳۴	۵۷	*	*	*	*	*	*	*	*
۴۶	کوره اهنپزی کاشانی	۱۹۳۱۱۸	۱	۴	۲۲	۱۲	۱	۴	*	*	*	*	*	*	*	*
۴۷	محمد آباد	۱۹۳۰۹۱	۱	۳۷	۱۹۳	۱۵۳	۷۶	۲۸	*	*	*	*	*	*	*	*
۴۸	محمود آباد	۱۹۳۰۹۳	۳	۳۷	۱۶۶	۱۳۴	۲	۴۸	*	*	*	*	*	*	*	*
۴۹	مراد آباد	۱۹۳۱۱۴	۱	۱۶	۹۹	۷۱	۲۶	۱۳	*	*	*	*	*	*	*	*
۵۰	مراد آباد	۱۹۳۰۹۴	۳	۲	۱۰	۹	۵	۵	*	*	*	*	*	*	*	*
۵۱	موتور جمهوری	۱۹۳۰۹۵	۳	۱۷	۷۹	۶۶	۱۸	۱۶	*	*	*	*	*	*	*	*
۵۲	موتور حاجی پهلوان	۱۹۳۰۹۶	۳	۱۴	۶۷	۵۲	۱۰	۱۸	*	*	*	*	*	*	*	*
۵۳	موتور حسن	۱۹۳۰۹۷	۱	۱۱	۵۳	۴۱	۷	۱۵	*	*	*	*	*	*	*	*
۵۴	موتور فجر	۱۹۳۰۹۸	۳	۶	۳۶	۲۴	۲	۶	*	*	*	*	*	*	*	*
۵۵	موتور ۱۲ خرداد	۱۹۳۰۹۹	۳	۷	۳۲	۲۴	۸	۶	*	*	*	*	*	*	*	*
۵۶	موتور ۲ فروردین	۱۹۳۱۰۰	۳	۱۳	۷۲	۵۲	۱۱	۱۱	*	*	*	*	*	*	*	*
۵۷	موتور ۵ خرداد	۱۹۳۱۰۱	۳	۸	۳۸	۲۸	۶	۸	*	*	*	*	*	*	*	*
۵۸	مهر آباد	۱۹۳۱۰۳	۳	۹۰	۴۸۴	۳۴۱	۲۰	۹۵	*	*	*	*	*	*	*	*
۵۹	میرزا آباد	۱۹۳۱۰۴	۳	۷۵	۴۰۹	۳۰۹	۱۰۵	۷۴	*	*	*	*	*	*	*	*
۶۰	ناصر آباد	۱۹۳۱۰۵	۳	۴۲	۲۱۰	۱۴۶	۴۳	۳۹	*	*	*	*	*	*	*	*
۶۱	ناصر آباد	۱۹۳۱۰۶	۱	۳۴۲	۱۲۱۷	۸۷۹	۲۱۶	۲۲۰	*	*	*	*	*	*	*	*
۶۲	نجف آباد	۱۹۳۱۰۷	۲	۱۰۲	۵۵۵	۳۶۴	۱۰۱	۹۷	*	*	*	*	*	*	*	*
۶۳	نصرت آباد	۱۹۳۱۰۸	۲	۶	۳۸	۲۷	۷	۷	*	*	*	*	*	*	*	*
۶۴	نوش آباد	۱۹۳۱۰۹	۳	۲۸	۱۳۶	۱۰۵	۱۵	۲۳	*	*	*	*	*	*	*	*
۶۵	همت آباد	۱۹۳۱۱۰	۳	۱۳	۷۱	۴۳	۰	۱۵	*	*	*	*	*	*	*	*
۶۶	هنرستان کشاورزی	۱۹۳۱۱۶	۱	۳	۱۱	۱۰	۹	۳	*	*	*	*	*	*	*	*
دهستان سنگان																
۱	اسپتکبلا	۱۹۳۱۸۰	۳	۵	۲۷	۱۹	۱۱	۵	*	*	*	*	*	*	*	*
۲	استخر	۱۹۳۱۸۲	۴	۴	۳۸	۲۹	۸	۵	*	*	*	*	*	*	*	*
۳	بیر ایک	۱۹۳۱۸۳	۴	۱	۶	۴	۰	۱	*	*	*	*	*	*	*	*
۴	میوانی	۱۹۳۱۸۴	۳	۲	۱۱	۸	۳	۱	*	*	*	*	*	*	*	*
۵	پاول	۱۹۳۱۸۵	۳	۷	۴۹	۳۶	۸	۹	*	*	*	*	*	*	*	*
۶	پوچکلی	۱۹۳۱۸۷	۳	۸	۴۷	۳۶	۴	۸	*	*	*	*	*	*	*	*
۷	تپه لال محمد	۱۹۳۱۸۹	۳	۱۲	۵۸	۴۵	۱۲	۸	*	*	*	*	*	*	*	*
۸	چیحونک	۱۹۳۱۹۳	۴	۱۳	۶۴	۴۰	۰	۱۴	*	*	*	*	*	*	*	*
۹	چیکل	۱۹۳۲۲۰	۳	۸	۴۷	۳۱	۳	۹	*	*	*	*	*	*	*	*
۱۰	چکل	۱۹۳۱۹۵	۳	۵	۳۷	۲۳	۴	۳	*	*	*	*	*	*	*	*
۱۱	خلبند	۱۹۳۱۹۶	۳	۹	۶۱	۴۴	۶	۸	*	*	*	*	*	*	*	*
۱۲	خوشاب	۱۹۳۲۱۹	۳	۱۳	۶۸	۴۴	۷	۱۲	*	*	*	*	*	*	*	*
۱۳	دردک	۱۹۳۱۹۷	۳	۲۷	۱۳۸	۱۰۹	۳۸	۲۵	*	*	*	*	*	*	*	*
۱۴	درودی	۱۹۳۱۹۸	۳	۸	۵۴	۳۸	۱۳	۷	*	*	*	*	*	*	*	*

کد نوع راه آبادی: ۱ جاده اسفالت، ۲ جاده شوسه، ۳ جاده خاکی، ۴ سایر (اینگاه راه آسفالته یا راه آبی)، ۵ نامشخص

تعداد گاو و گوساله	تعداد گوسفند و بز	تعمیرگاه ماشین آلات کشاورزی	فروشگاه تعاونی	دستری بر وسیله نقلیه عمومی آرای	تلفن	دستری بر روزنامه و مجله آرای	صندوق پست	بیمار و دامهای روستایی	دامپروری شتر و گاو و بز	پزشک	خانه بهداشت	مرکز بهداشتی درمانی	حمام	آموزش و تفریح کودکان	مدرسه راهنمایی	دبستان	برق	آب لوله کشی	پایگاه خدمات ایست	مرکز خدمات روستایی	دفتر بهداشت	شورای اسلامی روستایی	امکن مذهبی مسلمانان	بنای مذهبی مسلمانان	نظاره و دریافت آبروی
۴۲	۴۱	۴۰	۳۹	۳۸	۳۷	۳۶	۳۵	۳۴	۳۳	۳۲	۳۱	۳۰	۲۹	۲۸	۲۷	۲۶	۲۵	۲۴	۲۳	۲۲	۲۱	۲۰	۱۹	۱۸	۱۷
۰	۱۲۰																								۳۸
۲۲	۱۵۰۰															*	*	*				*	*	*	۳۹
۶	۲۰۰																							*	۴۰
۰	۱۴۰																							*	۴۱
۰	۲۵۰																							*	۴۲
۰	۵۰۰																							*	۴۳
۳	۲۷۰	*						*		*		*				*	*	*				*	*	*	۴۴
۰	۱۱۴۰															*	*	*				*	*	*	۴۵
۰	۰			*												*	*	*				*	*	*	۴۶
۲	۹۰			*												*	*	*				*	*	*	۴۷
۳	۳۷۰															*	*	*				*	*	*	۴۸
۰	۴۹															*	*	*				*	*	*	۴۹
۰	۲۵۰															*	*	*				*	*	*	۵۰
۰	۴۵۰															*	*	*				*	*	*	۵۱
۲	۲۰۰															*	*	*				*	*	*	۵۲
۰	۸۰			*												*	*	*				*	*	*	۵۳
۰	۵۰															*	*	*				*	*	*	۵۴
۰	۲۰۰															*	*	*				*	*	*	۵۵
۰	۱۰۰															*	*	*				*	*	*	۵۶
۰	۷۰															*	*	*				*	*	*	۵۷
۴	۲۰۰								*							*	*	*				*	*	*	۵۸
۰	۵۶۰	*														*	*	*				*	*	*	۵۹
۴	۱۴۰															*	*	*				*	*	*	۶۰
۱۴	۱۲۲۰	*	*	*									*			*	*	*				*	*	*	۶۱
۱۰	۲۴۰۰	*	*	*									*			*	*	*				*	*	*	۶۲
۰	۱۵۳															*	*	*				*	*	*	۶۳
۱۰	۲۳۰															*	*	*				*	*	*	۶۴
۰	۳۵															*	*	*				*	*	*	۶۵
۰	۰															*	*	*				*	*	*	۶۶
۸۲	۱۲۲۰۲	۰	۲	۱	۰	۰	۱	۰	۰	۱	۱	۰	۰	۱	۱	۷	۰	۰	۰	۱	۰	۰	۱۲	۵	۱
۴	۱۳۷															*	*	*				*	*	*	۲
۰	۵۵۰															*	*	*				*	*	*	۳
۰	۲۶۰															*	*	*				*	*	*	۴
۰	۱۰															*	*	*				*	*	*	۵
۰	۱۲۰															*	*	*				*	*	*	۶
۲	۱۴۵															*	*	*				*	*	*	۷
۷	۱۲۰															*	*	*				*	*	*	۸
۰	۷۰۰															*	*	*				*	*	*	۹
۵	۱۲۰															*	*	*				*	*	*	۱۰
۱	۱۱۵															*	*	*				*	*	*	۱۱
۰	۵۰۵															*	*	*				*	*	*	۱۲
۵	۱۵۰			*										*		*	*	*				*	*	*	۱۳
۰	۱۲۰															*	*	*				*	*	*	۱۴
۱۰	۱۶۶															*	*	*				*	*	*	۱۵

خصوصیات اجتماعی - اقتصادی آبادیهای دارای سکنه شهرستان خاش

شماره ردیف آبادی	آبادی	کد آبادی	نوع راه آبادی (کد)	تعداد خانوار	جمعیت کل	جمعیت عرسالزایشتر	جمعیت باسواد	جمعیت شامل	فعالیت کشاورزی						
									زراعت	باغداری	دامداری دامپروری	پرورش طیور			
۱	۲	۳	۴	۵	۶	۷	۸	۹	۱۰	۱۱	۱۲	۱۳	۱۴	۱۵	۱۶
۱۵	دروته	۱۹۳۱۹۹	۲	۱۷	۷۵	۴۹	۲۰	۱۲	*	*	*	*	*	*	*
۱۶	سرسارو	۱۹۳۲۰۳	۲	۲	۱۲	۹	۰	۳	*	*	*	*	*	*	*
۱۷	سرسارو پاشین	۱۹۳۲۱۵	۲	۵	۲۵	۱۵	۰	۵	*	*	*	*	*	*	*
۱۸	منغان	۱۹۳۲۰۴	۲	۶۶	۴۰۷	۲۹۵	۱۸۱	۶۰	*	*	*	*	*	*	*
۱۹	موکلی	۱۹۳۲۰۶	۲	۹	۵۰	۳۶	۸	۱۰	*	*	*	*	*	*	*
۲۰	سیاه گز	۱۹۳۲۰۷	۲	۱	۵	۲	۰	۱	*	*	*	*	*	*	*
۲۱	فونده	۱۹۳۲۰۸	۴	۱۱	۶۵	۴۲	۰	۱۰	*	*	*	*	*	*	*
۲۲	طیاب	۱۹۳۲۰۹	۲	۶	۴۰	۲۹	۶	۴	*	*	*	*	*	*	*
۲۳	کله گروک	۱۹۳۲۱۷	۲	۲	۶	۴	۰	۲	*	*	*	*	*	*	*
۲۴	کولکو	۱۹۳۲۱۰	۲	۴۱	۲۸۵	۱۷۷	۳۹	۳۴	*	*	*	*	*	*	*
۲۵	گرز	۱۹۳۲۱۱	۲	۱۹	۱۰۰	۷۲	۲۳	۱۹	*	*	*	*	*	*	*
۲۶	گزنک	۱۹۳۲۱۲	۲	۲۹	۱۸۲	۱۲۶	۲۲	۲۴	*	*	*	*	*	*	*
۲۷	کله گز	۱۹۳۲۱۳	۲	۵	۲۶	۱۹	۸	۴	*	*	*	*	*	*	*
۲۸	خوره اتی	۱۹۳۲۱۸	۴	۱۳	۶۴	۵۲	۷	۱۳	*	*	*	*	*	*	*
۲۹	میرسارو وسط	۱۹۳۲۱۶	۲	۲	۱۶	۱۲	۰	۲	*	*	*	*	*	*	*
	دهستان کارواندر			۲۹۵	۱۵۷۱	۱۱۳۵	۴۴۹	۲۱۳	۱۹	۱۲	۲۱	۰	۰	۰	۰
۱	اسپتیک	۱۹۳۲۵۰	۲	۵	۲۲	۱۶	۲	۴	*	*	*	*	*	*	*
۲	اگسک	۱۹۳۲۵۱	۱	۶	۳۵	۲۷	۹	۴	*	*	*	*	*	*	*
۳	پدخان گلزار	۱۹۳۲۵۲	۲	۲۳	۱۴۰	۹۶	۳۵	۱۸	*	*	*	*	*	*	*
۴	پی کل	۱۹۳۲۵۳	۱	۴	۱۲	۹	۳	۳	*	*	*	*	*	*	*
۵	تنگه هنز آب	۱۹۳۲۵۴	۱	۲	۱۶	۱۲	۲	۱	*	*	*	*	*	*	*
۶	چاه بلوچ خان	۱۹۳۲۵۷	۲	۴	۲۲	۱۳	۰	۳	*	*	*	*	*	*	*
۷	چاه شیرین	۱۹۳۲۵۸	۲	۱۴	۷۲	۴۱	۴	۹	*	*	*	*	*	*	*
۸	چاه کمال	۱۹۳۲۵۹	۲	۱۰	۵۰	۳۷	۹	۷	*	*	*	*	*	*	*
۹	حبیب آباد	۱۹۳۲۶۱	۲	۲	۷	۵	۰	۰	*	*	*	*	*	*	*
۱۰	دهندک	۱۹۳۲۶۰	۲	۲	۱۱	۵	۳	۲	*	*	*	*	*	*	*
۱۱	ریچگان	۱۹۳۲۶۱	۱	۸	۴۱	۳۶	۱۹	۶	*	*	*	*	*	*	*
۱۲	شهرک	۱۹۳۲۶۵	۲	۱۱	۶۱	۴۳	۱۱	۶	*	*	*	*	*	*	*
۱۳	عیسی آباد	۱۹۳۲۶۸	۲	۹	۳۸	۲۵	۰	۷	*	*	*	*	*	*	*
۱۴	کارواندر	۱۹۳۲۶۸	۱	۵۶	۳۴۱	۲۵۵	۱۵۹	۴۴	*	*	*	*	*	*	*
۱۵	کهن نوک	۱۹۳۲۶۹	۲	۴۰	۱۸۷	۱۲۰	۲۰	۲۴	*	*	*	*	*	*	*
۱۶	قدوگان	۱۹۳۲۷۱	۱	۹	۵۵	۴۳	۱۷	۹	*	*	*	*	*	*	*
۱۷	گرو بست	۱۹۳۲۷۲	۲	۵	۲۲	۱۵	۰	۵	*	*	*	*	*	*	*
۱۸	گزدیوان	۱۹۳۲۷۳	۲	۷	۳۶	۲۴	۵	۶	*	*	*	*	*	*	*
۱۹	گوتیج	۱۹۳۲۷۴	۲	۲۹	۱۲۷	۹۳	۴۲	۱۷	*	*	*	*	*	*	*
۲۰	محمد آباد پدگان	۱۹۳۲۷۶	۲	۲	۱۴	۱۰	۵	۲	*	*	*	*	*	*	*
۲۱	محمد آباد	۱۹۳۲۸۰	۲	۷	۴۷	۳۳	۳	۸	*	*	*	*	*	*	*
۲۲	محمد آباد	۱۹۳۲۷۷	۱	۱۲	۷۰	۵۶	۲۳	۱۰	*	*	*	*	*	*	*
۲۳	شیپدان	۱۹۳۲۷۹	۱	۲۷	۱۴۵	۱۱۱	۶۸	۱۸	*	*	*	*	*	*	*
	بخش نوک آباد			۳۳۱۵	۱۹۳۲۷	۱۳۷۵۵	۲۵۱۱	۱۵۶۱	۱۷۲	۸۵	۱۹۷	۵	۰	۰	۰
	دهستان اسکل آباد			۵۶۱	۲۲۰۰	۲۳۰۷	۷۲۵	۵۴۴	۳۶	۱۹	۴۹	۰	۰	۰	۰
۱	احمد آباد	۱۹۳۲۹۱	۲	۲	۱۲	۸	۱	۳	*	*	*	*	*	*	*

کد نوع راه آبادی: ۱ جاده اسفند، ۲ جاده شوسه، ۳ جاده خاکی، ۴ مارو، ۵ سایر (ایستگاه راه آهن، باره آبی، ۵۱، ناخش ۶

خصوصیات اجتماعی - اقتصادی آبادیهای دارای سکنه شهرستان خاوه

شماره ردیف آبادی	آبادی	کد آبادی	نوع راه آبادی (گد)	تعداد خانوار	کل جمعیت	جمعیت عمال بیشتر	جمعیت باسواد	جمعیت شاغل	فعالیت کشاورزی						
									پرورش ماهی	پرورش زنبورسل	پرورش گاو ابریشم	پرورش طیور	دامداری دامپروری	باغداری	زراعت
۱	۲	۳	۴	۵	۶	۷	۸	۹	۱۰	۱۱	۱۲	۱۳	۱۴	۱۵	۱۶
۲	اناری	۱۹۳۳۵۵	۲	۸	۴۷	۲۶	۸	۹	*	*	*	*	*	*	*
۳	انجیر موهی	۱۹۳۳۶۶	۲	۶	۲۶	۲۲	۱	۱	*	*	*	*	*	*	*
۴	بلورج آباد کهنکی	۱۹۳۳۷۷	۲	۲	۸	۸	۰	۱	*	*	*	*	*	*	*
۵	بید انسرزه	۱۹۳۳۸۸	۱	۳	۲۱	۱۴	۳	۴	*	*	*	*	*	*	*
۶	بید کیمبالا	۱۹۳۳۸۸	۲	۵	۲۶	۱۷	۴	۵	*	*	*	*	*	*	*
۷	بیدک پاشین	۱۹۳۳۹۹	۲	۲۱	۱۵۳	۱۰۲	۴۴	۲۴	*	*	*	*	*	*	*
۸	پردل آباد	۱۹۳۳۹۹	۲	۱	۴	۴	۳	۳	*	*	*	*	*	*	*
۹	تختون	۱۹۳۳۵۱	۲	۷	۴۵	۲۸	۶	۵	*	*	*	*	*	*	*
۱۰	تنکی	۱۹۳۳۵۲	۲	۴	۱۹	۱۴	۶	۶	*	*	*	*	*	*	*
۱۱	تیر آباد	۱۹۳۳۵۲	۲	۷	۳۷	۲۲	۴	۳	*	*	*	*	*	*	*
۱۲	چاه برده	۱۹۳۳۵۵	۲	۶	۳۴	۱۹	۱	۶	*	*	*	*	*	*	*
۱۳	چاه ریگک	۱۹۳۳۵۶	۲	۵	۲۵	۱۶	۱	۴	*	*	*	*	*	*	*
۱۴	چاه شور	۱۹۳۳۵۷	۲	۱۵	۶۹	۴۷	۶	۱۱	*	*	*	*	*	*	*
۱۵	چاهک	۱۹۳۳۵۸	۲	۹	۶۰	۳۷	۹	۸	*	*	*	*	*	*	*
۱۶	حاجی آباد گز و گراز	۱۹۳۳۸۸	۲	۲۵	۱۵۲	۹۸	۷	۲۷	*	*	*	*	*	*	*
۱۷	حسین آباد	۱۹۳۳۵۹	۲	۳	۱۸	۱۲	۲	۲	*	*	*	*	*	*	*
۱۸	خون کاکا	۱۹۳۳۶۰	۲	۱۱	۵۹	۴۷	۷	۱۱	*	*	*	*	*	*	*
۱۹	ده بی بی	۱۹۳۳۶۱	۴	۱	۸	۵	۲	۱	*	*	*	*	*	*	*
۲۰	ده بیاید	۱۹۳۳۶۱	۱	۹۳	۵۶۰	۴۰۳	۲۱۵	۱۱۱	*	*	*	*	*	*	*
۲۱	رحمت آباد	۱۹۳۳۶۲	۲	۳	۲۱	۸	۱	۳	*	*	*	*	*	*	*
۲۲	رستم آباد	۱۹۳۳۶۳	۲	۸	۴۴	۳۱	۱۱	۳	*	*	*	*	*	*	*
۲۳	روپاهوک	۱۹۳۳۶۴	۲	۱	۸	۴	۲	۱	*	*	*	*	*	*	*
۲۴	ریگک آباد	۱۹۳۳۶۵	۲	۴	۲۱	۱۳	۲	۳	*	*	*	*	*	*	*
۲۵	ساز شیک	۱۹۳۳۶۵	۲	۵۴	۳۲۵	۲۲۵	۸۸	۴۱	*	*	*	*	*	*	*
۲۶	سنجدوک	۱۹۳۳۶۵	۴	۲	۱۵	۱۰	۲	۳	*	*	*	*	*	*	*
۲۷	سهر آباد	۱۹۳۳۶۶	۲	۳۱	۲۱۷	۱۵۸	۴۹	۲۷	*	*	*	*	*	*	*
۲۸	سید آباد	۱۹۳۳۶۷	۲	۴	۲۶	۱۷	۰	۳	*	*	*	*	*	*	*
۲۹	شهداد شیرو	۱۹۳۳۶۸	۲	۴	۱۵	۱۳	۰	۳	*	*	*	*	*	*	*
۳۰	غریب آباد	۱۹۳۳۶۹	۲	۴	۴۱	۳۱	۳	۲	*	*	*	*	*	*	*
۳۱	غریب آباد	۱۹۳۳۷۰	۲	۶	۶۱	۴۱	۱۰	۱۰	*	*	*	*	*	*	*
۳۲	گروک	۱۹۳۳۷۰	۲	۳۴	۲۰۰	۱۳۷	۳۲	۲۸	*	*	*	*	*	*	*
۳۳	کریم آباد	۱۹۳۳۷۱	۲	۱۰	۵۳	۴۰	۱۵	۸	*	*	*	*	*	*	*
۳۴	کلکیمبالا	۱۹۳۳۷۲	۲	۱۰	۶۶	۴۵	۱۴	۱۱	*	*	*	*	*	*	*
۳۵	کلکیمپاشین	۱۹۳۳۷۳	۲	۱۱	۵۷	۳۹	۶	۱۰	*	*	*	*	*	*	*
۳۶	کلکشمیان	۱۹۳۳۷۴	۲	۶	۳۰	۲۲	۶	۷	*	*	*	*	*	*	*
۳۷	کلی	۱۹۳۳۷۵	۴	۶	۴۲	۳۰	۹	۶	*	*	*	*	*	*	*
۳۸	کهنک	۱۹۳۳۷۶	۱	۴۵	۲۷۱	۱۹۰	۷۶	۵۴	*	*	*	*	*	*	*
۳۹	گرچرک	۱۹۳۳۷۷	۲	۵	۳۵	۲۸	۵	۹	*	*	*	*	*	*	*
۴۰	محمد آباد	۱۹۳۳۸۰	۲	۹	۶۹	۴۹	۲۸	۱۴	*	*	*	*	*	*	*
۴۱	محمد آباد	۱۹۳۳۸۱	۲	۱۳	۶۶	۴۶	۱۰	۱۰	*	*	*	*	*	*	*
۴۲	محمد شیرو	۱۹۳۳۸۲	۲	۲	۲	۲	۰	۲	*	*	*	*	*	*	*
۴۳	ملک آباد	۱۹۳۳۸۹	۲	۲	۱۶	۱۳	۲	۲	*	*	*	*	*	*	*
۴۴	موتور ابر رحمت آباد	۱۹۳۳۹۰	۲	۱۸	۷۶	۶۰	۱۱	۱۴	*	*	*	*	*	*	*
۴۵	مور تک	۱۹۳۳۹۱	۱	۸	۵۱	۲۸	۱۱	۶	*	*	*	*	*	*	*
۴۶	میل مان	۱۹۳۳۹۲	۲	۳	۱۸	۱۱	۲	۱	*	*	*	*	*	*	*

کد نوع راه آبادی: ۱. جاده اسفالت، ۲. جاده شوسه، ۳. جاده خاکی، ۴. مارو، ۵. سایر (اینگاه راه آهن، باره آبی، ۵). ناشن ۶

خصوصیات اجتماعی - اقتصادی آبادیهای دارای سکنه شهرستان خاب

شماره دفتر آبادی	آبادی	کد آبادی	نوع راه آبادی (کد)	تعداد خانوار	کل جمعیت	جمعیت عساکر بیشتر	جمعیت باسواد	جمعیت مثل	فعالیت کشاورزی						
									زراعت	باغداری	دامداری دامپروری	پرورش طیور			
۱	۲	۳	۴	۵	۶	۷	۸	۹	۱۰	۱۱	۱۲	۱۳	۱۴	۱۵	۱۶
۴۷	منبری آباد.....	۱۹۳۳۹۴	۳	۶	۳۴	۲۷	۵	۶	*	*	*	*	*	*	*
۴۸	نر ابد.....	۱۹۳۳۸۵	۳	۱۰	۳۵	۲۵	۱	۷	*	*	*	*	*	*	*
۴۹	هون مادیان.....	۱۹۳۳۸۶	۳	۲	۳۷	۲۳	۲	۵	*	*	*	*	*	*	*
دهستان تخت خاب															
۱	توکل آباد.....	۱۹۳۴۳۳	۳	۵	۲۷	۲۰	۱۷	۵۰	*	*	*	*	*	*	*
۲	خیر آباد.....	۱۹۳۴۳۷	۳	۲	۹	۷	۰	۲	*	*	*	*	*	*	*
۳	ده چهل.....	۱۹۳۴۴۰	۴	۶	۳۵	۲۶	۲	۶	*	*	*	*	*	*	*
۴	ده کمی.....	۱۹۳۴۴۱	۳	۲	۹	۴	۰	۲	*	*	*	*	*	*	*
۵	زیر آباد.....	۱۹۳۴۴۳	۳	۴	۲۴	۱۹	۴	۴	*	*	*	*	*	*	*
۶	شریف آباد.....	۱۹۳۴۴۶	۳	۱	۷	۷	۳	۱	*	*	*	*	*	*	*
۷	عباس آباد.....	۱۹۳۴۴۸	۳	۲۵	۱۰۱	۷۱	۱	۲۱	*	*	*	*	*	*	*
۸	مهیم آباد.....	۱۹۳۴۵۲	۳	۱۲	۶۱	۴۰	۴	۸	*	*	*	*	*	*	*
۹	توکل آباد.....	۱۹۳۴۵۶	۳	۱	۷	۷	۰	۱	*	*	*	*	*	*	*
دهستان گلنگور															
۱	بصیر آباد.....	۱۹۳۵۰۲	۱	۲۳	۱۲۱	۷۸	۲	۲۳	*	*	*	*	*	*	*
۲	تودک.....	۱۹۳۵۰۵	۲	۱۶	۷۷	۵۴	۷	۱۳	*	*	*	*	*	*	*
۳	خانک.....	۱۹۳۵۰۹	۳	۷	۳۷	۲۷	۷	۸	*	*	*	*	*	*	*
۴	دجنگ بالا.....	۱۹۳۵۱۱	۳	۷۷	۴۲۰	۳۰۰	۹۸	۶۷	*	*	*	*	*	*	*
۵	دجنگ پاشین.....	۱۹۳۵۱۲	۱	۵	۲۷	۲۲	۶	۵	*	*	*	*	*	*	*
۶	دلک زنگری.....	۱۹۳۵۱۵	۳	۱	۱۳	۱۱	۴	۲	*	*	*	*	*	*	*
۷	کزن سوخته.....	۱۹۳۵۱۷	۳	۵	۳۳	۲۳	۹	۳	*	*	*	*	*	*	*
۸	دلنگور.....	۱۹۳۵۱۸	۳	۷	۳۷	۲۵	۱۰	۹	*	*	*	*	*	*	*
۹	لسدی.....	۱۹۳۵۱۹	۳	۹	۳۳	۲۳	۵	۵	*	*	*	*	*	*	*
۱۰	ماشین.....	۱۹۳۵۲۱	۳	۱۰	۶۳	۴۱	۳	۱۷	*	*	*	*	*	*	*
دهستان گروشه															
۱	ایستگاه مخامر اتی دجنگ.....	۱۹۳۵۲۳	۳	۳	۲۰	۱۱	۳	۴	*	*	*	*	*	*	*
۲	بیرد امتر.....	۱۹۳۵۲۴	۳	۲۶	۱۶۷	۱۰۴	۱۲	۲۴	*	*	*	*	*	*	*
۳	تخت.....	۱۹۳۵۲۷	۲	۲۳	۱۵۷	۱۰۳	۲۹	۲۳	*	*	*	*	*	*	*
۴	ترشاب.....	۱۹۳۵۲۸	۳	۷۸	۴۸۰	۳۳۵	۶۴	۶۸	*	*	*	*	*	*	*
۵	تمند ان.....	۱۹۳۵۲۹	۳	۱۴	۸۹	۶۵	۱۰	۱۴	*	*	*	*	*	*	*
۶	تودلنگ.....	۱۹۳۵۳۰	۳	۱۷	۱۱۲	۷۱	۱۲	۱۴	*	*	*	*	*	*	*
۷	جم چین.....	۱۹۳۵۳۱	۳	۲۲	۱۵۸	۱۰۸	۳	۲۱	*	*	*	*	*	*	*
۸	چاغک.....	۱۹۳۵۳۲	۳	۷	۳۹	۳۰	۴	۵	*	*	*	*	*	*	*
۹	چاه زمان.....	۱۹۳۵۳۳	۳	۳۷	۱۸۸	۱۴۰	۳۵	۲۸	*	*	*	*	*	*	*
۱۰	چاهک.....	۱۹۳۵۳۴	۳	۲۹	۲۰۵	۱۴۱	۱	۴۵	*	*	*	*	*	*	*
۱۱	چشمه ایک.....	۱۹۳۵۳۵	۴	۲	۱۰	۶	۰	۱	*	*	*	*	*	*	*
۱۲	خازک پیری.....	۱۹۳۵۳۸	۳	۱	۵	۵	۲	۱	*	*	*	*	*	*	*
۱۳	خر ابد کمال.....	۱۹۳۵۳۹	۳	۶	۳۴	۲۴	۴	۷	*	*	*	*	*	*	*
۱۴	دورودی.....	۱۹۳۵۴۰	۳	۶۲	۳۹۵	۲۷۰	۷۵	۵۴	*	*	*	*	*	*	*
۱۵	دورودی نرون.....	۱۹۳۵۴۱	۳	۱۶	۱۰۵	۵۸	۲۰	۱۳	*	*	*	*	*	*	*
۱۶	دوشنگ.....	۱۹۳۵۴۲	۴	۱۰	۴۸	۳۱	۰	۸	*	*	*	*	*	*	*
۱۷	ده گه.....	۱۹۳۵۴۶	۳	۱۳	۹۳	۶۱	۱۳	۷	*	*	*	*	*	*	*
۱۸	رود مشیب.....	۱۹۳۵۴۳	۳	۳۴	۲۱۴	۱۴۸	۲۳	۲۸	*	*	*	*	*	*	*

کد نوع راه آبادی: ۱ جاده اسفالت، ۲ جاده شوسه، ۳ جاده خاکی، ۴ سایر (اینگاه راه آبن باره آبی، ۵ نا مشخص)

خصوصیات اجتماعی - اقتصادی آبادیهای دارای سکنه شهرستان خاش

شماره روستای آبادی	آبادی	کد آبادی	نوع راه آبادی (کد)	تعداد خانوار	کل جمعیت	جمعیت عسالزینتر	جمعیت باسواد	جمعیت شغل	فعالیت کشاورزی		
									زراعت	باغداری	دامداری دامپروری
۱	۲	۳	۴	۵	۶	۷	۸	۹	۱۰	۱۱	۱۲
۲۱	شندک جدید آباد	۱۹۳۶۳۱	۳	۳۸	۲۳۲	۱۷۹	۳۸	۲۹	*	*	*
۲۲	شندک محمد آباد	۱۹۳۶۶۱	۳	۳	۲۲	۱۸	۲	۱	*	*	*
۲۳	شور آباد	۱۹۳۶۳۲	۳	۳۱	۱۴۴	۱۰۹	۴	۲۰	*	*	*
۲۴	شیر آباد	۱۹۳۶۳۳	۳	۹۲	۴۹۰	۴۱۶	۴۳	۸۲	*	*	*
۲۵	عزیز آباد	۱۹۳۶۶۸	۳	۱۲	۷۴	۵۷	۱۰	۷	*	*	*
۲۶	عظیم آباد	۱۹۳۶۶۶	۳	۹	۴۴	۳۵	۲	۱۰	*	*	*
۲۷	عید آباد	۱۹۳۶۳۴	۳	۵۶	۲۷۶	۲۱۷	۱۵	۵۴	*	*	*
۲۸	غریب آباد	۱۹۳۶۷۰	۳	۲۱	۱۲۸	۸۷	۱۴	۲۱	*	*	*
۲۹	فیض آباد	۱۹۳۶۳۵	۳	۲	۱۰	۷	۱	۲	*	*	*
۳۰	کاواری	۱۹۳۶۵۷	۳	۳۸	۲۰۲	۱۴۲	۳۸	۴۰	*	*	*
۳۱	کچ	۱۹۳۶۳۷	۳	۴	۳۷	۲۰	۵	۴	*	*	*
۳۲	کله اسپید	۱۹۳۶۴۰	۳	۲۶	۱۴۷	۱۰۳	۱۹	۲۱	*	*	*
۳۳	کله شاهر	۱۹۳۶۴۱	۳	۲۱	۱۲۲	۹۳	۱۵	۲۰	*	*	*
۳۴	کمال آباد	۱۹۳۶۴۲	۳	۵	۳۴	۲۶	۲	۶	*	*	*
۳۵	گوهر شهر	۱۹۳۶۴۵	۱	۱۳۳	۷۵۷	۵۵۱	۲۲۷	۱۳۷	*	*	*
۳۶	لال آباد	۱۹۳۶۴۶	۳	۱۰	۶۸	۵۰	۱۷	۹	*	*	*
۳۷	ملک آباد	۱۹۳۶۴۸	۳	۲۰	۱۱۶	۱۰۲	۱۱	۱۵	*	*	*
۳۸	ناصر آباد	۱۹۳۶۶۹	۳	۲	۱۶	۱۴	۲	۱	*	*	*
۳۹	نظر آباد	۱۹۳۶۴۹	۳	۳	۱۷	۱۴	۲	۳	*	*	*
۴۰	نور آباد	۱۹۳۶۵۰	۳	۲	۳۰	۲۴	۲	۲	*	*	*
۴۱	نور آباد محمد	۱۹۳۶۵۸	۳	۱۶	۸۹	۶۷	۲	۱۵	*	*	*
۴۲	نوک آباد کچ	۱۹۳۶۵۱	۳	۱۳	۹۰	۷۴	۱۱	۱۱	*	*	*
۴۳	ولی آباد	۱۹۳۶۵۲	۳	۱۱	۶۴	۵۰	۷	۹	*	*	*
۴۴	ولی آباد	۱۹۳۶۵۹	۳	۴۸	۲۹۴	۲۲۵	۴۱	۴۴	*	*	*
۴۵	ولی آباد حاجی ولی	۱۹۳۶۵۳	۳	۲۱	۱۱۳	۸۹	۳	۱۹	*	*	*
۴۶	ولی آباد محمد	۱۹۳۶۵۴	۳	۵۱	۳۸۱	۲۱۰	۴۳	۴۷	*	*	*
۴۷	یوسف آباد	۱۹۳۶۵۵	۳	۵	۲۱	۱۵	۲	۵	*	*	*
دهستان نازیل											
۱	استخرو	۱۹۳۶۶۷	۳	۸	۴۹	۳۲	۸	۲	*	*	*
۲	اله آباد	۱۹۳۶۷۱	۳	۱	۹	۶	۱	۱	*	*	*
۳	بهر آباد	۱۹۳۶۶۹	۳	۴۰	۲۱۴	۱۵۶	۶۲	۳۱	*	*	*
۴	بیودنه	۱۹۳۶۷۸	۳	۵	۱۸	۱۶	۶	۱	*	*	*
۵	پور جنگی	۱۹۳۶۰۰	۳	۱۲	۶۱	۴۱	۱۰	۴	*	*	*
۶	تیناب	۱۹۳۶۰۲	۳	۲	۱۲	۷	۲	۱	*	*	*
۷	حاجی آباد	۱۹۳۶۷۳	۳	۹	۴۵	۲۶	۱	۵	*	*	*
۸	حیدر علی	۱۹۳۶۷۶	۳	۲	۱۴	۱۲	۱	۲	*	*	*
۹	خرابه کوه شمسو اران	۱۹۳۶۷۹	۳	۴	۱۹	۱۴	۴	۴	*	*	*
۱۰	ده شهدوست	۱۹۳۶۰۴	۳	۲	۱۲	۸	۴	۲	*	*	*
۱۱	ده تدام	۱۹۳۶۰۵	۳	۸	۵۵	۳۴	۱۶	۷	*	*	*
۱۲	رحمت آباد	۱۹۳۶۷۲	۳	۱۳	۷۸	۵۸	۲۰	۴	*	*	*
۱۳	ریحانی	۱۹۳۶۷۵	۳	۳	۱۶	۱۲	۰	۲	*	*	*
۱۴	زر دگی کله شهوت	۱۹۳۶۳۱	۳	۲	۱۵	۱۲	۳	۱	*	*	*
۱۵	سرتل	۱۹۳۶۰۶	۱	۲	۱۲	۷	۱	۰	*	*	*
۱۶	سرتنگ کله شهوت	۱۹۳۶۷۲	۳	۱۰	۶۲	۴۴	۱۰	۴	*	*	*

کد نوع راه آبادی: ۱، جاده اسفالت، ۲، جاده شوسه، ۳، جاده خاکی، ۴، مارو، ۵، سایر (از جمله راه آهین یا راه آبی)، ۵۱، ناشخص

تعداد گاو و گوساله	تعداد گوسفند و بز	تعمیرگاه ماشین آلات کش درزی	فروشگاه تعاونی	دستری - وسیله نقلیه عمومی دریاچه	تعمیرگاه	دستری - بر روزنامه و مجله در آبادی	صندوق پست	بیمار و دامای روستایی	دانشگاه پست بین دانشگاهی	پزشک	خانه بهداشت	مرکز بهداشتی درمانی	حمام	آموزشگاه نوشتن کودکان و بزرگسالان	مدرسه راهنمایی	دبستان	برق	آب لوله کشی	پایگاه خدمات پست	مرکز خدمات روستایی	دفتر خدمات زندگی	شورای اسلامی روستایی	امکن مذهبی مسلمانان	بنای مذهبی مسلمانان	شماره ردیف آبادی
۴۲																									۱۷
	۸۰۰																								۲۱
	۲۰																								۲۲
	۱۲۰																								۲۳
۱۵	۱۵۰۰		*																						۲۴
	۵۰																								۲۵
۲	۷۵																								۲۶
۱۰	۶۰۰																								۲۷
	۷۱																								۲۸
	۱۴																								۲۹
	۶۰۰																								۳۰
	۱۲۸																								۳۱
	۳۰																								۳۲
	۳۱																								۳۳
	۱۵۵																								۳۴
	۱۶۰۰		*	*			*		*	*			*	*	*	*	*	*	*	*	*	*	*	*	۳۵
	۱۰۰																								۳۶
	۲۲۹																	*	*	*	*	*	*	*	۳۷
	۱۱																								۳۸
	۲۰																								۳۹
	۲۸																								۴۰
	۹۵																					*	*	*	۴۱
	۱۸۷																								۴۲
	۴۰۰																					*	*	*	۴۳
۷	۱۷۲۱																		*	*	*	*	*	*	۴۴
	۹۹																					*	*	*	۴۵
۵	۱۲۰۰																	*	*	*	*	*	*	*	۴۶
	۲۳																					*	*	*	۴۷
۳۳	۷۳۹۲	۰	۲	۱	۰	۰	۱	۰	۰	۰	۱	۱	۱	۴	۰	۱۱	۱	۱	۰	۱	۰	۹	۱۳	۵	۱
	۶۵																					*	*	*	۲
	۰																					*	*	*	۳
۱۰	۴۵۰															*						*	*	*	۴
	۷۰																								۵
	۲۴۰																								۶
	۶۰																								۷
	۲۶۰																								۸
	۱۱۰																								۹
	۱۰۰																								۱۰
	۶۰																				*	*	*	*	۱۱
	۲۰۰																				*	*	*	*	۱۲
	۲۰۰																					*	*	*	۱۳
	۲۷۰																					*	*	*	۱۴
	۱۵۴																					*	*	*	۱۵
	۲۰																				*	*	*	*	۱۶
	۳۲۵		*																			*	*	*	۱۷

خصوصیات اجتماعی - اقتصادی آبادیهای دارای سکنه شهرستان خاش

شماره ردیف آبادی	آبادی	کد آبادی	نوع راه آبادی (کد)	تعداد خانوار	کل جمعیت	جمعیت عرسال بیشتر	جمعیت باسواد	جمعیت شامل	فعالیت کشاورزی						
									۱۰. زراعت	۱۱. باغداری	۱۲. دامداری دامپروری	۱۳. پرورش طیور	۱۴. پرورش گاو ابریشم	۱۵. پرورش بز و گوسفند	۱۶. پرورش ماهی
۱۷	سنجیدلنگ	۱۹۳۷۳۳	۳	۱	۱۳	۱۲	۵	۲	*	*	*	*	*	*	*
۱۸	سیاه گور حاجی	۱۹۳۷۰۷	۱	۳	۱۷	۹	۲	۲	*	*	*	*	*	*	*
۱۹	سیاه لنگ	۱۹۳۷۰۸	۱	۸	۵۷	۴۴	۲۰	۵	*	*	*	*	*	*	*
۲۰	شند	۱۹۳۷۰۹	۲	۳۴	۱۸۳	۱۲۶	۴۹	۲۰	*	*	*	*	*	*	*
۲۱	شتریکله شهنوت	۱۹۳۷۳۰	۳	۳	۱۷	۱۴	۷	۲	*	*	*	*	*	*	*
۲۲	شهرک	۱۹۳۷۱۰	۲	۳۰	۱۶۲	۱۱۵	۳۴	۱۲	*	*	*	*	*	*	*
۲۳	کم زرد	۱۹۳۷۱۱	۱	۱۵	۸۴	۷۷	۲۵	۱۱	*	*	*	*	*	*	*
۲۴	کفتاری	۱۹۳۷۲۰	۳	۴	۲۰	۱۶	۰	۴	*	*	*	*	*	*	*
۲۵	کله شهنوت	۱۹۳۷۱۲	۳	۱۴	۸۲	۵۳	۱۶	۱۲	*	*	*	*	*	*	*
۲۶	گردنه زرد	۱۹۳۷۲۷	۳	۳	۱۶	۱۲	۱	۲	*	*	*	*	*	*	*
۲۷	گونتک	۱۹۳۷۱۴	۳	۳۵	۱۹۱	۱۴۱	۴۵	۱۸	*	*	*	*	*	*	*
۲۸	محر اب آباد	۱۹۳۷۱۵	۳	۱۲	۵۷	۳۴	۱۸	۸	*	*	*	*	*	*	*
۲۹	محمد آباد	۱۹۳۷۱۶	۳	۳	۱۸	۱۴	۴	۰	*	*	*	*	*	*	*
۳۰	موسی آباد	۱۹۳۷۱۷	۳	۴	۱۴	۹	۰	۲	*	*	*	*	*	*	*
۳۱	میر آباد	۱۹۳۷۱۸	۱	۲۱	۱۲۸	۹۹	۴۰	۲۰	*	*	*	*	*	*	*
۳۲	نارزیل	۱۹۳۷۱۹	۳	۳۵	۱۶۶	۱۵۰	۷۰	۲۱	*	*	*	*	*	*	*
	دهستان نوک آباد			۳۷۵	۲۰۷۳	۱۵۱۷	۵۷۳	۳۸۸	۱۱	۲	۱۰				
۱	اسکل آباد	۱۹۳۷۴۳	۱	۹۳	۵۱۸	۳۹۳	۱۴۸	۱۰۲	*	*	*	*	*	*	*
۲	پیر آباد	۱۹۳۷۵۴	۱	۴	۲۲	۱۶	۱	۵	*	*	*	*	*	*	*
۳	زیادی	۱۹۳۷۴۴	۱	۲	۵	۴	۳	۱	*	*	*	*	*	*	*
۴	سیاه تیره پایین	۱۹۳۷۴۲	۱	۴	۲۲	۲۵	۸	۴	*	*	*	*	*	*	*
۵	کریم آباد	۱۹۳۷۴۷	۱	۴۰	۳۱۲	۱۵۹	۵۲	۴۲	*	*	*	*	*	*	*
۶	کهن عزت	۱۹۳۷۴۸	۱	۸	۳۵	۲۴	۳	۸	*	*	*	*	*	*	*
۷	کهن نوک	۱۹۳۷۴۹	۱	۱۳	۶۰	۴۵	۱	۱۴	*	*	*	*	*	*	*
۸	گوشان بالا	۱۹۳۷۵۰	۱	۶	۳۵	۲۵	۶	۷	*	*	*	*	*	*	*
۹	گوشان پاشین	۱۹۳۷۵۱	۱	۵	۲۵	۱۶	۰	۷	*	*	*	*	*	*	*
۱۰	گونتک	۱۹۳۷۵۲	۱	۴۱	۲۲۸	۱۶۱	۵۱	۴۰	*	*	*	*	*	*	*
۱۱	نوک آباد	۱۹۳۷۵۳	۱	۱۵۹	۸۸۸	۶۴۹	۳۰۰	۱۵۸	*	*	*	*	*	*	*
	سایر نقاط		۲	۱۶۰	۷۶۶	۴۷۳	۴۳۴	۱۶۹							

کد نوع راه آبادی: ۱. جاده اسفالت، ۲. جاده شوسه، ۳. جاده خاکی، ۴. سایر (ایستگاه راه آهن، باره آبی، ۵. نامشخص ۶.

نوع راه و فعالیت کشاورزی آبادیهای خالی از سکنه شهرستان خاش

شماره ردیف	آبادی	کده آبادی	نوع راه آبادی (کده)	فعالیت کشاورزی						
				زراعت	باغداری	دامداری و دامپروری	پرورش طیور	پرورش گاو برهیم	پرورش بز و گوسفند	پرورش ماهی
۱	۲	۳	۴	۵	۶	۷	۸	۹	۱۰	۱۱
	بخش مرکزی									
	دهستان ایرندگان									
۱	انار ان	۱۹۲۵۹۷	۳							
۲	بیر انکسی	۱۹۲۶۰۱	۳							
۳	بیک	۱۹۲۶۰۲	۳							
۴	بومسک	۱۹۲۶۰۳	۴	*						
۵	پاسگاه ژ انداز مری	۱۹۲۶۸۴	۳							
۶	پدان	۱۹۲۶۰۸	۳							
۷	پدان	۱۹۲۶۰۷	۳							
۸	پورچنگی	۱۹۲۶۱۰	۳							
۹	چشمه کندور	۱۹۲۶۸۲	۳							
۱۰	ذربین	۱۹۲۶۲۳	۳							
۱۱	سرخ دکان	۱۹۲۶۳۴	۳							
۱۲	سورچاهی	۱۹۲۶۳۶	۳							
۱۳	قلعه	۱۹۲۶۸۵	۶							
۱۴	کرستان	۱۹۲۶۴۶	۴							
۱۵	کلچاتک	۱۹۲۶۴۷	۳			*				
۱۶	کله شبروان	۱۹۲۶۴۸	۳							
۱۷	کوت	۱۹۲۶۵۲	۴							
۱۸	گرگی	۱۹۲۶۵۷	۳							
۱۹	لشکران	۱۹۲۶۶۶	۳							
۲۰	بیکموی	۱۹۲۶۸۱	۴							
	دهستان بهتکوه (ده بالا)									
۱	اکبر آباد	۱۹۲۷۷۴	۳							
۲	اکبر آباد	۱۹۲۷۷۳	۳							
۳	اله آباد دستگرد	۱۹۲۷۷۶	۳							
۴	بیت آباد	۱۹۲۷۷۸	۳							
۵	بیدک	۱۹۲۷۷۹	۳							
۶	بهترو دگز و	۱۹۲۷۸۲	۳							
۷	بهتکوه کمال	۱۹۲۸۸۴	۳							
۸	بهتکوه گراف	۱۹۲۷۸۵	۶							
۹	چاه عظیم	۱۹۲۷۹۱	۳							
۱۰	چاه سر زمین	۱۹۲۷۹۶	۳							
۱۱	چاه سعید محمد	۱۹۲۷۹۷	۳							
۱۲	چاه علیم خان	۱۹۲۷۹۹	۳							
۱۳	چاه قاسم خان	۱۹۲۸۰۲	۳							
۱۴	چاه کریم بیک	۱۹۲۸۰۳	۳							
۱۵	چاه ملک	۱۹۲۸۰۶	۳							
۱۶	چاه ملک محمد	۱۹۲۸۰۷	۳							
۱۷	حسن آباد	۱۹۲۸۱۱	۳							
۱۸	حسن آباد	۱۹۲۸۱۲	۳							
۱۹	حسن آباد	۱۹۲۸۱۳	۳							
۲۰	دهر خا	۱۹۲۸۲۳	۳							
۲۱	رحمت آباد	۱۹۲۸۲۷	۳							
۲۲	رحمت آباد	۱۹۲۸۲۵	۳							
۲۳	رسول آباد	۱۹۲۸۳۰	۳							
۲۴	سبز گز و	۱۹۲۸۳۴	۳	*						

کده نوع راه آبادی، جاده اسفالت ۱، جاده شوسه ۲، جاده خاکی ۳، مالرو ۴، سایر راهها و راه آهن یا راه آبی ۵، نامشخص ۶

نوع راه و فعالیت کشاورزی آبادیهای خالی از سکنه شهرستان خاش

شماره ردیف	آبادی	کد آبادی	نوع راه آبادی (کد)	فعالیت کشاورزی						
				زراعت	باغداری	دامداری و دامپروری	پرورش طیور	پرورش گاو برهیم	پرورش بوقلمون	پرورش ماهی
۱	۲	۳	۴	۵	۶	۷	۸	۹	۱۰	۱۱
۲۵	علی آباد	۱۹۲۸۴۳	۲							
۲۶	فیروز آباد	۱۹۲۸۴۴	۲							
۲۷	قادر آباد دوست	۱۹۲۸۴۷	۲							
۲۸	قاسم آباد	۱۹۲۸۴۸	۲							
۲۹	کریم آباد	۱۹۲۸۸۳	۲							
۳۰	کلیک	۱۹۲۸۵۰	۲	*	*					
۳۱	کلیک پینار	۱۹۲۸۵۱	۲							
۳۲	کهن توک	۱۹۲۸۵۴	۲							
۳۳	کاوداری	۱۹۲۸۵۵	۲							
۳۴	کوشیج	۱۹۲۸۵۸	۲							
۳۵	کیدیست	۱۹۲۸۵۹	۲							
۳۶	مغول آباد	۱۹۲۸۶۰	۲							
۳۷	ملک آباد	۱۹۲۸۶۷	۲							
۳۸	موزن	۱۹۲۸۷۱	۲							
۳۹	وحید آباد	۱۹۲۸۷۹	۱							
دهستان چاه گاو										
۱	جلال آباد	۱۹۲۹۹۲	۳	*	*					
۲	ده گرد	۱۹۲۹۹۷	۲							
۳	سرچشمه میانی	۱۹۳۰۳۷	۳							
۴	سعید آباد	۱۹۲۹۹۹	۲							
۵	شیر آباد	۱۹۳۰۳۱	۳	*	*					
۶	کوره اجر ماشینی	۱۹۳۰۰۱	۲							
۷	محمد آباد	۱۹۳۰۰۲	۳							
۸	مزرعه حسین آباد	۱۹۳۰۰۳	۳							
۹	موتور اله بخفی	۱۹۳۰۰۴	۳	*	*					
۱۰	موتور بنیاد	۱۹۳۰۰۵	۲							
۱۱	موتور حسین	۱۹۳۰۰۷	۳							
۱۲	موتور سلطان محمد	۱۹۳۰۰۹	۳							
۱۳	موتور شهمو ار	۱۹۳۰۱۰	۲							
۱۴	موتور صاحب خان	۱۹۳۰۱۱	۳	*	*					
۱۵	موتور نیک محمد	۱۹۳۰۱۵	۳							
۱۶	ناصر آباد	۱۹۳۰۱۶	۳							
۱۷	ولی آباد	۱۹۳۰۲۰	۲	*	*					
دهستان حومه										
۱	چوزک	۱۹۳۰۵۵	۱	*	*					
۲	چاه علم	۱۹۳۱۱۱	۳							
۳	چاه محمد عمر	۱۹۳۰۶۵	۳	*	*					
۴	رباط	۱۹۳۰۷۳	۲							
۵	فورک	۱۹۳۰۷۸	۳	*	*					
۶	گیتوک	۱۹۳۰۹۰	۱	*	*					
۷	محمدی	۱۹۳۰۹۲	۳	*	*					
دهستان سنگان										
۱	اسپتکهایین	۱۹۳۱۸۱	۳	*	*					
۲	ساول گل شاه	۱۹۳۱۸۶	۳							

کد نوع راه آبادی: جاده استان ۱، جاده شوسه ۲، جاده خالی ۳، مارود ۴، سایر (بیجه راه آهن یا راه آبی) ۵، نامشخص ۶

نوع راه و فعالیت کشاورزی آبادیهای خالی از سکنه شهرستان خاش

شماره ردیف	آبادی	کد آبادی	نوع راه آبادی (کد)	فعالیت کشاورزی							
				زراعت	باغداری	دامداری و دامپروری	پرورش طیور	پرورش گاو شیری	پرورش بومی		
۱	۲	۳	۴	۵	۶	۷	۸	۹	۱۰	۱۱	
۳	تاجنجان	۱۹۳۱۸۸	۶								
۴	تراتی	۱۹۳۱۹۰	۴								
۵	ترنجان	۱۹۳۱۹۱	۲								
۶	تودی	۱۹۳۱۹۲	۲			*					
۷	چشمه ربیبی	۱۹۳۱۹۴	۴								
۸	ریگو	۱۹۳۲۰۰	۲								
۹	زاغک	۱۹۳۲۰۱	۴			*					
۱۰	زنغر اب	۱۹۳۲۰۲	۴								
۱۱	سنگ	۱۹۳۲۰۵	۴								
۱۲	سناک سدمنی	۱۹۳۲۱۴	۲								
دهستان کارواندر											
۱	تفک	۱۹۳۲۵۴	۲			*					
۲	جوری	۱۹۳۲۵۵	۲			*					
۳	چاننگ	۱۹۳۲۵۶	۴								
۴	حرمین آباد	۱۹۳۲۵۹	۲			*					
۵	میاه بندی	۱۹۳۲۶۲	۴			*					
۶	شور پیفک	۱۹۳۲۶۳	۲			*					
۷	شور	۱۹۳۲۶۴	۲			*					
۸	شیزک	۱۹۳۲۶۶	۲			*					
۹	کهنک	۱۹۳۲۷۰	۲			*					
۱۰	کیدبخت	۱۹۳۲۷۵	۲			*					
۱۱	میر آباد	۱۹۳۲۷۸	۲								
۱۲	نگهبانی پل اکیدر	۱۹۳۲۸۱	۱								
بخش نوک آباد											
دهستان اسکل آباد											
۱	بیدوک	۱۹۳۳۵۰	۲			*					
۲	خلیل آباد	۱۹۳۳۷۷	۴								
۳	کتلی	۱۹۳۳۶۹	۲								
۴	گل گز	۱۹۳۳۷۸	۲		*	*					
۵	لچی	۱۹۳۳۷۹	۲			*					
۶	موتور اجماعیل کنگوزی	۱۹۳۳۹۲	۲								
دهستان تخته شاب											
۱	بگ	۱۹۳۴۲۹	۲								
۲	پری کلک	۱۹۳۴۳۰	۲								
۳	تچاب	۱۹۳۴۳۱	۲								
۴	تخته شاب	۱۹۳۴۳۲	۲								
۵	حاجی آباد	۱۹۳۴۳۵	۲								
۶	حبیب آباد	۱۹۳۴۳۶	۲								
۷	ده بیلا	۱۹۳۴۳۸	۲								
۸	ده چنده	۱۹۳۴۳۹	۲								
۹	ریکک	۱۹۳۴۴۲	۴								
۱۰	شاه آباد	۱۹۳۴۴۴	۲								
۱۱	شاه برات آباد	۱۹۳۴۴۵	۴								

کد نوع راه آبادی: ۱) جاده اسفالت ، ۲) جاده شوسه ، ۳) جاده خاکی ، ۴) مالرو ، ۵) سایر (ایستگاه راه آهن یا راه آبی) ، ۵) نامشخص

نوع راه و فعالیت کشاورزی آبادیهای خالی از سکنه شهرستان خاگ

شماره ردیف	آبادی	کد آبادی	نوع راه آبادی (کد)	فعالیت کشاورزی							
				زراعت	باغداری	دامداری و دامپروری	پرورش طیور	پرورش گاو و بقر	پرورش بای		
۱	۲	۳	۴	۵	۶	۷	۸	۹	۱۰	۱۱	
۱۲	۱۹۳۴۴۷	۲								
۱۳	۱۹۳۴۴۴	۲								
۱۴	۱۹۳۴۴۹	۲								
۱۵	۱۹۳۴۵۰	۲								
۱۶	۱۹۳۴۵۱	۲								
۱۷	۱۹۳۴۵۲	۲								
۱۸	۱۹۳۴۵۳	۲								
۱۹	۱۹۳۴۵۵	۲								
	دهستان گلنگور										
۱	۱۹۳۴۸۲	۲								
۲	۱۹۳۴۸۳	۲								
۳	۱۹۳۴۸۴	۲								
۴	۱۹۳۴۸۶	۲								
۵	۱۹۳۴۸۷	۲								
۶	۱۹۳۵۰۳	۲								
۷	۱۹۳۴۸۸	۲								
۸	۱۹۳۴۹۰	۲		*	*					
۹	۱۹۳۴۹۳	۲								
۱۰	۱۹۳۴۹۴	۲								
۱۱	۱۹۳۴۹۶	۲								
۱۲	۱۹۳۵۰۱	۲								
	دهستان گوغه										
۱	۱۹۳۵۲۵	۴		*	*	*				
۲	۱۹۳۵۲۶	۲		*	*	*				
۳	۱۹۳۵۲۶	۲			*	*				
۴	۱۹۳۵۲۷	۲			*	*				
۵	۱۹۳۵۴۶	۲			*	*				
۶	۱۹۳۵۵۴	۲			*	*				
۷	۱۹۳۵۶۱	۴		*	*	*				
۸	۱۹۳۵۶۷	۲								
	دهستان گوهرکوه										
۱	۱۹۳۶۱۹	۲								
۲	۱۹۳۶۵۶	۲								
۳	۱۹۳۶۲۴	۲								
۴	۱۹۳۶۲۲	۲								
۵	۱۹۳۶۳۶	۲								
۶	۱۹۳۶۲۸	۲								
۷	۱۹۳۶۳۹	۲								
۸	۱۹۳۶۴۳	۲								
۹	۱۹۳۶۴۴	۲								
۱۰	۱۹۳۶۴۷	۲								
	دهستان نازیل										
۱	۱۹۳۷۰۱	۲								

کد نوع راه آبادی: جاده استان ۱، جاده شماره ۲، جاده خالی ۳، مارود ۴، سایر (بیست و نه راه آبی) ۵، نامشخص ۶

نوع راه و فعالیت کشاورزی آبادیهای خالی از سکنه شهرستان خاش

نوع فعالیت کشاورزی							نوع راه آبادی (کد)	کد آبادی	آبادی	شماره ردیف
پرورش ماهی	پرورش زنبورک	پرورش کرم ابریشم	پرورش طیور	دامداری و دامپروری	باغداری	زراعت				
۱۱	۱۰	۹	۸	۷	۶	۵	۴	۳	۲	۱
							۳	۱۹۳۷۰۳ حسین آباد	۲
							۳	۱۹۳۷۱۲ گلکن	۳
							۶	۱۹۳۷۲۴ لیسان	۴
							۳	۱۹۳۷۴۵ دهستان نوک آباد سیاه تیر هبالا سایر نقاط ۲	۱

کد نوع راه آبادی: جاده اسفالت ۱، جاده شوسه ۲، جاده خاکی ۳، مارو ۴، سایر (ایستگاه راه آهن یا راه آبی) ۵، ناشخص ۶