

بسمه تعالی

پیشگفتار

سرشماری عمومی نفوس و مسکن در ایران به موجب قانون، هر ۱۰ سال یکبار توسط مرکز آمار ایران انجام می‌شود. تاکنون چهار سرشماری عمومی نفوس و مسکن در سالهای ۱۳۳۵، ۱۳۴۵، ۱۳۵۵ و ۱۳۶۵ به مرحله اجرا درآمده است. نخستین سرشماری، توسط اداره کل آمار عمومی، و سرشماریهای بعدی، توسط مرکز آمار ایران انجام گرفته است. سرشماری سال ۱۳۶۵، اولین سرشماری در نظام جمهوری اسلامی ایران است که علی‌رغم جنگ تحمیلی، محاصره اقتصادی و مضیقه‌های ناشی از هر یک، به حول و قوه الهی مطابق برنامه پیش‌بینی شده به نحو مطلوب به انجام رسید. سرشماری عمومی نفوس و مسکن، مناسبترین ابزار برنامه‌ریزیهای توسعه اجتماعی، اقتصادی و فرهنگی در کشور است که با ارائه آمار و اطلاعات درست، رهنمودهای لازم برای رسیدن به اهداف برنامه‌ریزیهای کوتاه‌مدت، میان‌مدت و بلندمدت را در اختیار سیاست‌گذاران، مسئولان و برنامه‌ریزان کشور قرار می‌دهد.

وسعت و عظمت کار سرشماری، مرکز آمار ایران را بر آن داشت که از نیمه دوم سال ۱۳۶۱ با برنامه‌ریزیهای دقیق، فعالیت مستمر و پیگیری را برای تهیه مقدمات سرشماری عمومی نفوس و مسکن آغاز کند. اولین قدم در این زمینه، شناخت نیازهای اساسی دستگاههای مسئول کشور بود که بر آن اساس، طرح مقدماتی سرشماری تهیه شد و به طور آزمایشی در مناطق شهری و روستایی سه شهرستان آستانه شرفیه از استان گیلان، سراوان از استان سیستان و بلوچستان و شادگان از استان خوزستان و نیز در چند حوزه نمونه در هر یک از استانهای دیگر به مرحله اجرا درآمد. با استفاده از نتایج حاصل از آزمایش سرشماری، پرسشنامهها، فرمها و دستورالعملهای فنی و اجرایی مورد تجدید نظر قرار گرفت و بر آن اساس، طرح نهایی سرشماری تهیه و آماده اجرا شد. عملیات اجرایی سرشماری به طور همزمان در تمام نقاط کشور از تاریخ ۱۶ تا ۳۰ مهرماه سال ۱۳۶۵ انجام شد. در این مرحله، سازمان برنامه و بودجه استانها، مراکز تربیت معلم و سایر سازمانها و موسسات دولتی و همچنین نهادهای انقلاب اسلامی، همکاریهای ارزنده‌ای با مرکز آمار ایران داشتند و مردم فداکار ایران نیز با همیاری و مساعدت خود، امکان اجرای موفقیت آمیز سرشماری را فراهم آوردند.

پرسشنامه‌هایی که در جریان اجرای سرشماری تکمیل شده است، حجم عظیمی از اطلاعات آماری را در بر دارد که در جداول متعدد، برای هر یک از سطوح جغرافیایی، قابل استخراج و ارائه است. برخی از این اطلاعات در قالب نشریات نتایج سرشماری ارائه می‌شود و سایر اطلاعات در صورت نیاز و برحسب مورد، در اختیار استفاده‌کنندگان قرار خواهد گرفت.

فرهنگ آبادیهای شهرستان ، یکی از مجموعه نشریات نتایج سرشماری عمومی نفوس و مسکن است که در ۱۹۵ جلد برای ۱۹۵ شهرستان بر اساس تقسیمات کشوری در زمان سرشماری) منتشر می شود . در هر یک از این نشریات ، ۳۹ خصوصیت عمده جمعیتی ، اجتماعی ، تصادی و فرهنگی برای هر یک از آبادیهای دارای سکنه و نیز جدولی در مورد آبادیهای خالی از سکنه شهرستان به تفکیک بخش و دهستان ارائه شده است . همچنین این نشریات شامل نقشه کشور (که نشان دهنده موقعیت شهرستان در داخل استان است) ، نقشه شهرستان (به یک بخش و دهستان ، و موقعیت مراکز بخش ، نقاط شهری و آبادیهای دارای ۲۰۰۰ نفر جمعیت و بیشتر) و نقشه های مربوط به بخش یا عشایر شهرستان (به تفکیک دهستان و آبادیهای دارای ۲۰ خانوار و بیشتر) است .

لازم به یادآوری است ، نقشه شهرستانها که موقعیت کلیه آبادیها (دارای سکنه و خالی از سکنه) روی آن مشخص شده ، در مرکز آمار ران موجود و قابل ارائه به استفاده کنندگان است .

امید است این مجموعه از نشریات نتایج سرشماری بتواند اطلاعات لازم برای شناخت اوضاع اجتماعی و اقتصادی آبادیهای کشور را ر اختیار تصمیم گیران ، برنامه ریزان و پژوهشگران قرار دهد .

مرکز آمار ایران

فهرست مندرجات فرهنگ آبادیهای شهرستان زابل

<u>عنوان</u>	<u>صفحه</u>
تعاریف و مفاهیم مورد استفاده در سرشماری عمومی نفوس و مسکن سال ۱۳۶۵ (ویژه فرهنگ آبادیها)	
جمعیت (جامعه مورد سرشماری)	یک
خانوار	یک
اقامتگاه معمولی	دو
شهر (نقطه شهری)	دو
آبادی (نقطه روستایی)	دو
جمعیت ساکن در نقاط شهری	دو
جمعیت ساکن در نقاط روستایی	دو
سن	دو
مهاجران وارد شده	دو
محل تولد	دو
باسواد	دو
کار	سه
وضع فعالیت در ۷ روز گذشته	سه
مفاهیم به کار رفته در این نشریه	
نسبت جنسی	چهار
گروههای عمده سنی	چهار
نسبت باسوادی	چهار
ویژگیهای عمده نقاط روستایی شهرستان	
جمعیت	۱
خانوار	۴
مهاجرت	۴
سواد	۵
وضع فعالیت	۷
نقشه تقسیمات کشوری جمهوری اسلامی ایران به تفکیک استان : ۱۳۶۵	۹
نقشه شهرستان به تفکیک بخش و دهستان	۱۰

۱۱	نقشه روستایی بخش پشت آب از شهرستان زابل از استان سیستان و بلوچستان (دهستان پشت آب)
۱۳	نقشه روستایی بخش شیب آب شهرستان زابل از استان سیستان و بلوچستان
۱۴	نقشه روستایی بخش مرکزی شهرستان زابل از استان سیستان و بلوچستان
۱۵	نقشه روستایی بخش میانگکی شهرستان زابل از استان سیستان و بلوچستان
۱۶	نقشه روستایی بخش نارویی و شهرکی شهرستان زابل از استان سیستان و بلوچستان

جداول

۱۸	خصوصیات اجتماعی - اقتصادی آبادیهای دارای سکنه شهرستان
۵۴	نوع راه و فعالیت کشاورزی آبادیهای خالی از سکنه شهرستان

پیوستها

فرم ۳- (پرستنامه آبادی)

فهرست مجموعه نشریات فرهنگ آبادیهای کشور براساس نتایج سرشماری عمومی نفوس و مسکن سال ۱۳۶۵

تعاریف و مفاهیم مورد استفاده در سرشماری عمومی نفوس و مسکن سال ۱۳۶۵ (ویژه فرهنگ آبادیها)

جمعیت (جامعه مورد سرشماری)

اعضای همه خانوارهای معمولی ساکن و دستجمعی که اقامتگاه معمولی آنان در زمان سرشماری در ایران قرار دارد و نیز اعضای کلیه خانوارهای معمولی غیر ساکن کشور، جامعه مورد سرشماری را تشکیل می‌دهند. اعضای هیئتهای سیاسی و سفارتخانه‌های خارجی در ایران و افراد خانواده آنان جزو جامعه مورد سرشماری محسوب نمی‌شوند، اما ایرانیان عضو هیئتهای سیاسی و سفارتخانه‌های ایران در خارج از کشور و افراد خانواده آنان، جزو جامعه مورد سرشماری به حساب می‌آیند.

خانوار

خانوار از چند نفر تشکیل می‌شود که با هم در یک اقامتگاه زندگی می‌کنند، با یکدیگر هم‌مخرج هستند و معمولاً "با هم غذا می‌خورند". فردی که به تنهایی زندگی می‌کند نیز، خانوار تلقی می‌شود. خانوار معمولی: خانوار با تعریف فوق، اکثر افراد کشور را در بر می‌گیرد و به همین دلیل این‌گونه خانوارها، "خانوار معمولی" نیز نامیده می‌شود.

خانوار معمولی ساکن: خانواری که در اقامتگاه ثابت سکونت دارد، "خانوار معمولی ساکن" نامیده می‌شود. خانوار معمولی غیر ساکن: خانواری که در زمان سرشماری در اقامتگاه ثابتی سکونت ندارد، "خانوار معمولی غیر ساکن" نامیده می‌شود. این دسته از خانوارها شامل سه گروه زیر است:

- ۱- خانوارهایی که در زمان سرشماری در کوچ به سر می‌برند و یا در خارج شهرها و آبادیها در زیر چادر زندگی می‌کنند.
 - ۲- خانوارهایی که در محل زندگی ثابتی زندگی نمی‌کنند و به‌طور مداوم محل زندگی خود را تغییر می‌دهند، مانند کولیها.
 - ۳- خانوارهایی که محل زندگی مشخص ندارند و شبها معمولاً "در پارکها، خرابه‌ها، زیرپلها و ... پهن‌تخته می‌کنند".
- خانوار دستجمعی: مجموعه افرادی که به دلیل داشتن هدف یا ویژگیهای مشترک مانند تحصیل، بیماری روانی و ... با هم در یک موسسه از قبیل خوابگاه دانشجویی، آسایشگاه روانی و ... زندگی می‌کنند، یک خانوار دستجمعی به حساب می‌آیند. در این سرشماری، افرادی که در ندامتگاهها، بازداشتگاهها و مراکز مشابه نگهداری می‌شوند و نیز افرادی که در سربازخانه‌ها، پادگانها، پاسگاهها، پایگاهها، یا اردوگاههای نظامی و انتظامی به‌طور جمعی به سر می‌برند و همچنین دانش‌آموزان و دانشجویان موسسات آموزشی نیروهای نظامی و انتظامی، به عنوان اعضای خانوار دستجمعی مورد سرشماری قرار نمی‌گیرند. این‌گونه افراد همراه با سایر اعضای خانوار معمولی خود سرشماری می‌شوند.

اقامتگاه معمولی

اقامتگاه معمولی خانوار، محلی است که خانوار در زمان سرشماری در آنجا زندگی می‌کند، مشروط بر اینکه اقامتگاه دیگری نداشته باشد. اقامتگاه معمولی خانواری که در زمان سرشماری بیش از یک اقامتگاه دارد، محلی است که بیشترین مدت سال را در آنجا به سر می‌برد.

شهر (نقطه شهری)

منظور از شهر، هر یک از نقاطی است که دارای شهرداری باشد.

آبادی (نقطه روستایی)

آبادی به مجموعه یک یا چند مکان و اراضی به هم پیوسته (اعم از کشاورزی و غیرکشاورزی) گفته می‌شود که خارج از محدوده شهرها واقع شده و دارای محدوده ثبتی یا عرفی مستقل باشد. اگر آبادی در زمان سرشماری، محل سکونت خانوار یا خانوارهایی باشد، "دارای سکنه" و در غیر این صورت، "خالی از سکنه" تلقی می‌شود.

جمعیت ساکن در نقاط شهری

منظور از جمعیت ساکن در نقاط شهری در هر یک از محدوده‌های بخش، شهرستان، استان یا کشور، جمعیت کلیه شهرهایی است که در همان محدوده قرار دارد و جمعیت هر شهر عبارت است از مجموع تعداد اعضای همه خانوارهای معمولی ساکن و دستجمعی که اقامتگاه معمولی آنها در زمان سرشماری در آن شهر واقع است.

جمعیت ساکن در نقاط روستایی

منظور از جمعیت ساکن در نقاط روستایی در هر یک از محدوده‌های دهستان، بخش، شهرستان، استان یا کشور، جمعیت کلیه آبادیهایی است که در همان محدوده قرار دارد و جمعیت هر آبادی عبارت است از مجموع تعداد اعضای همه خانوارهای معمولی ساکن و دستجمعی که اقامتگاه معمولی آنها در زمان سرشماری در آن آبادی واقع است.

سن

منظور از سن، تعداد سالهای کاملی است که از زمان تولد فرد گذشته است.

مهاجران وارد شده

در هر شهر یا آبادی، آن دسته از اعضای خانوارهای معمولی ساکن و دستجمعی که متولد آنجا نباشند، مهاجر شناخته می‌شوند.

محل تولد

منظور از محل تولد، آبادی یا شهری است که در زمان تولد فرد، اقامتگاه معمولی مادر او بوده است.

باسواد

کسانی که می‌توانند به فارسی یا هر زبان دیگری متن ساده‌ای را بخوانند و بنویسند، خواه مدرک رسمی داشته یا نداشته باشند، باسواد تلقی می‌شوند. همه محصلان از جمله نوآموزان سال اول ابتدایی و سوادآموزان نهضت سوادآموزی نیز باسواد به حساب می‌آیند.

کار، هر فعالیت فکری یا بدنی است که قانوناً "مجاز باشد و به منظور کسب درآمد (نقدی، غیرنقدی) صورت گیرد.

وضع فعالیت در ۷ روز گذشته

در این سرشماری، وضع فعالیت افراد در ۷ روز پیش از مراجعه مامور سرشماری مورد نظر است. هر یک از افراد از این نظر و با توجه به تعریف کار، در یکی از گروههای زیر قرار می‌گیرند:

شاغل؛ افراد زیر شاغل به حساب می‌آیند:

— کسانی که دارای شغلی هستند، اعم از اینکه در ۷ روز پیش از مراجعه مامور سرشماری کار کرده و یا به عللی از قبیل مرخصی، بیماری، تعطیل موقت محل کار و... کار نکرده‌اند و پس از رفع علت به کار خود ادامه خواهند داد.

— کسانی که شغل مستمر نداشته ولی در ۷ روز پیش از مراجعه مامور سرشماری، حداقل دو روز کار کرده‌اند.

— کسانی که تحت عنوان کارآموز در ۷ روز پیش از مراجعه مامور سرشماری به کار اشتغال داشته‌اند.

— کسانی که دارای شغلی هستند، ولی در ۷ روز پیش از مراجعه مامور سرشماری به اقتضای فصل و ماهیت فصلی کار خود، کار نکرده‌اند (بیکاران فصلی)، مشروط بر آنکه در جستجوی کار دیگری هم نباشند.

— افرادی که به انجام خدمت وظیفه عمومی مشغول هستند.

— کسانی که در حال گذراندن دوره‌های آموزشی در دانشکده‌ها و آموزشگاههای مربوط به نیروهای نظامی و انتظامی هستند.

بیکار (جویای کار): کسانی که شاغل به حساب نمی‌آیند و در ۷ روز پیش از مراجعه مامور سرشماری در جستجوی کار بوده‌اند، بیکار (جویای کار) تلقی می‌شوند.

محصل: کسانی که شاغل، بیکار (جویای کار) محسوب نمی‌شوند و در ۷ روز پیش از مراجعه مامور سرشماری در حال تحصیل بوده‌اند، محصل به حساب می‌آیند.

خانه‌دار: خانه‌دار به کسانی گفته می‌شود که شاغل، بیکار (جویای کار) و محصل به حساب نمی‌آیند و بنا بر اظهار پاسخگو، در ۷ روز پیش از مراجعه مامور سرشماری به خانه‌داری مشغول بوده‌اند.

دارای درآمد بدون کار: کسانی که شاغل، بیکار (جویای کار) محصل و خانه‌دار محسوب نمی‌شوند و درآمدهای مستمری مانند حقوق بازنشستگی، حقوق وظیفه، درآمد املاک و مستغلات، سود سهام و... دارند، دارای درآمد بدون کار محسوب می‌شوند.

سایر: کسانی که از نظر وضع فعالیت در ۷ روز پیش از مراجعه مامور سرشماری، در هیچ یک از گروههای بالا قابل طبقه‌بندی نیستند، در گروه سایر قرار می‌گیرند.

مفاهیم به کار رفته در این نشریه

نسبت جنسی

نسبت تعداد مردان به زنان یا زنان به مردان ، نسبت جنسی نامیده می شود . معمولاً " در این مورد نسبت تعداد مردان به زنان را محاسبه می کنند و به صورت درصد ارائه می دهند . یعنی اگر M تعداد مردان و F تعداد زنان در یک منطقه جغرافیایی باشد ، نسبت جنسی در آن منطقه عبارت خواهد بود از :

$$\text{نسبت جنسی} = \frac{M}{F} \times 100$$

گروههای عمده سنی

در مجموعه نشریات نتایج سرشماری عمومی نفوس و مسکن سال ۱۳۶۵ ، علاوه بر سنین منفرد و گروههای سنی منظم (۵ ساله و ۱۰ ساله) ، طبقه بندی سنی دیگری نیز برای جمعیت در نظر گرفته شده است که هر طبقه آن ، یک گروه عمده سنی نامیده می شود و عبارت است از :

افراد ۱ - ۵ ساله : نوباوگان

افراد ۶ - ۱۰ ساله : کودکان

افراد ۱۱ - ۱۴ ساله : نوجوانان

افراد ۱۵ - ۲۴ ساله : جوانان

افراد ۲۵ - ۶۴ ساله : میانسالان

افراد ۶۵ ساله و بیشتر : بزرگسالان

افرادی که سن آنان معلوم نبوده و یا امکان انتساب آنان به یکی از گروههای سنی وجود نداشته است ، در گروه " سن نامشخص" منظور شده است .

نسبت باسوادی

این نسبت در هر جامعه از تقسیم تعداد افراد با سواد در یک سن یا گروه سنی معین به جمعیت آن سن یا گروه سنی به دست می آید و معمولاً " به صورت " درصد " بیان می شود .

ویژگیهای عمده نقاط روستایی شهرستان زابل

زابل یکی از شهرستانهای استان سیستان و بلوچستان است که در شمال شرقی این استان واقع شده و مرکز آن شهر زابل است. این شهرستان دارای ۱ شهر به نام زابل است. همچنین شهرستان زابل به ۵ بخش شامل ۶ دهستان تقسیم شده و متشکل از ۷۶۴ آبادی دارای سکنه و ۸۳ آبادی خالی از سکنه است.

جمعیت

در سرشماری عمومی نفوس و مسکن مهرماه ۱۳۶۵، شهرستان زابل دارای ۲۷۴۶۱۱ نفر جمعیت بوده است. از این تعداد، ۷۸۱۰۵ نفر ساکن در نقاط شهری و ۱۹۶۵۰۶ نفر ساکن در نقاط روستایی و بقیه غیر ساکن بودند.

جدول ۱- تعداد آبادیهای دارای سکنه شهرستان بر حسب بخش، به تفکیک طبقات عمیتی

بخش	جمع	۱ تا ۲۴ نفر	۲۵ تا ۴۹ نفر	۵۰ تا ۹۹ نفر	۱۰۰ تا ۲۴۹ نفر	۲۵۰ تا ۴۹۹ نفر	۵۰۰ تا ۹۹۹ نفر	۱۰۰۰ تا ۲۴۹۹ نفر	۲۵۰۰ تا ۴۹۹۹ نفر	۵۰۰۰ نفر و بیشتر
شهرستان زابل	۲۶۴	۴۰	۶۶	۱۴۸	۲۵۵	۱۶۶	۶۸	۱۶	۱	۱
بخش ایر	۱۶۰	۴	۱۵	۱۷	۴۷	۴۲	۲۷	۷	۱	۰
بخش ایر	۱۷۰	۱۶	۹	۲۴	۵۹	۴۰	۱۱	۲	۰	۰
مرکزی	۱۱	۰	۰	۱	۲	۳	۳	۲	۰	۰
میانکندی	۲۴۷	۸	۲۴	۶۲	۸۸	۵۳	۱۰	۲	۰	۰
شاروش و شهرکی	۱۷۶	۱۲	۱۸	۳۵	۵۹	۲۱	۱۷	۳	۰	۱

از جمعیت نقاط روستایی این شهرستان، ۹۷۳۳۹ نفر مردان و ۹۵۲۱۳ نفر زنان تشکیل می‌دهند. نسبت جنسی در این جمعیت نشان می‌دهد که در مقابل هر ۱۰۰۰ نفر زن، ۱۰۲ نفر مرد وجود دارد. این نسبت در بین اطفال کمتر از یکساله ۱۱۰ و در بین افراد ۶۵ ساله و بیشتر ۱۳۶ است. پاهینترین نسبت جنسی به گروه سنی نوباوگان (۱-۵ ساله) و بالاترین نسبت، به گروه سنی بزرگسالان (۶۵ ساله و بیشتر) تعلق دارد.

جدول ۲- جمعیت نقاط روستایی شهرستان بر حسب بخش و گروه‌های عمده سنی، به تفکیک جنس

نبت جنسی	زن	مرد	مردوزن		گروه‌های عمده سنی
			درصد	تعداد	
۱۰۲	۹۵۲۱۲	۹۷۲۳۹	۱۰۰/۱۰۰	۱۹۲۵۵۲	آ شهرستان ز ایل
۱۱۰	۲۸۲۷	۳۱۰۹	۲/۰۸	۵۹۳۶	اطفال / کمتر از یکساله /
۹۶	۱۸۶۴۴	۱۷۹۲۴	۱۸/۹۹	۳۶۵۶۸	نوباوگان / ۱-۵ساله /
۱۰۰	۱۶۶۶۹	۱۶۶۱۰	۱۷/۲۷	۳۳۲۷۹	کودکان / ۶-۱۰ساله /
۱۱۰	۹۲۵۸	۱۰۱۶۷	۱۰/۰۹	۱۹۴۲۵	نوجوانان / ۱۱-۱۴ساله /
۱۰۸	۱۶۶۱۸	۱۷۲۶۱	۱۷/۹۶	۳۳۸۷۹	جوانان / ۱۵-۲۴ساله /
۹۸	۳۸۴۸۴	۳۷۸۷۰	۲۹/۲۷	۷۶۳۵۴	میانسالان / ۲۵-۶۴ساله /
۱۳۱	۲۶۲۷	۲۵۷۰	۳/۲۲	۵۱۹۷	بزرگسالان / ۶۵ساله و بیشتر /
*	۱۱۱	۱۲۶	۰/۱۲	۲۳۷	نامشخص
۱۰۳	۳۷۰۸۴	۳۷۸۱۶	۱۰۰/۱۰۰	۷۴۹۰۰	بخش شیپتاب
۱۱۴	۷۳۷	۸۴۰	۲/۸۷	۱۵۷۷	اطفال / کمتر از یکساله /
۱۰۱	۴۷۶۸	۴۸۱۸	۱۷/۴۶	۹۵۸۶	نوباوگان / ۱-۵ساله /
۹۹	۴۷۴۱	۴۶۸۶	۱۷/۱۷	۹۴۲۷	کودکان / ۶-۱۰ساله /
۱۰۷	۳۷۴۱	۳۶۴۲	۱۰/۳۵	۷۳۸۳	نوجوانان / ۱۱-۱۴ساله /
۱۱۰	۳۸۶۳	۴۵۷۱	۱۹/۰۴	۸۴۳۴	جوانان / ۱۵-۲۴ساله /
۹۵	۸۳۰۹	۷۹۳۵	۲۹/۵۹	۱۶۲۴۴	میانسالان / ۲۵-۶۴ساله /
۱۴۰	۷۷۱	۱۰۷۹	۳/۲۷	۱۸۵۰	بزرگسالان / ۶۵ساله و بیشتر /
*	۳۴	۴۴	۰/۱۴	۷۸	نامشخص
۱۰۲	۱۸۴۱۲	۱۸۷۲۷	۱۰۰/۱۰۰	۳۷۱۳۹	بخش شیپتاب
۱۰۴	۴۹۱	۵۱۱	۲/۷۰	۱۰۰۲	اطفال / کمتر از یکساله /
۹۵	۳۳۳۴	۳۲۶۴	۱۸/۰۶	۶۶۰۹	نوباوگان / ۱-۵ساله /
۱۰۲	۲۹۷۲	۳۰۴۰	۱۶/۱۹	۶۰۱۲	کودکان / ۶-۱۰ساله /
۱۱۰	۳۶۶۱	۳۱۵۲	۱۱/۰۸	۶۸۱۳	نوجوانان / ۱۱-۱۴ساله /
۱۱۰	۳۲۲۳	۳۵۶۳	۱۸/۲۸	۶۷۸۸	جوانان / ۱۵-۲۴ساله /
۹۶	۵۶۳۵	۵۴۱۲	۲۹/۷۷	۱۱۰۵۷	میانسالان / ۲۵-۶۴ساله /
۱۱۷	۶۶۵	۷۷۹	۲/۸۹	۱۴۴۴	بزرگسالان / ۶۵ساله و بیشتر /
*	۵	۶	۰/۰۳	۱۱	نامشخص

جدول ۲- جمعیت نقاط روستایی شهرستان برنج بخش و گروه‌های عمده سنی، به تفکیک جنس (دنبال)

نبت جنسی	زن	مرد	مردوزن		گروه‌های عمده سنی
			درصد	تعداد	
۱۰۹	۲۲۶۵	۲۵۷۲	۱۰۰/۰۰	۶۸۳۸	بخش مرکزی
۱۰۲	۱۲۱	۱۲۴	۲/۵۸	۲۴۵	اطفال / کمتر از یکساله /
۱۰۱	۶۴۳	۶۴۷	۱۸/۸۷	۱۲۹۰	نوباوگان / ۱-۵ ساله /
۱۰۵	۵۲۴	۵۴۸	۱۵/۶۸	۱۰۷۲	کودکان / ۶-۱۰ ساله /
۱۰۸	۳۱۹	۳۴۵	۹/۷۱	۶۶۴	نوجوانان / ۱۱-۱۴ ساله /
۱۳۰	۶۳۶	۸۲۹	۲۳/۴۲	۱۴۶۵	جوانان / ۱۵-۲۴ ساله /
۱۰۳	۳۴۴	۹۷۲	۲۸/۰۲	۱۹۱۶	میانسالان / ۲۵-۶۴ ساله /
۱۳۸	۷۷	۱۰۶	۲/۶۸	۱۸۳	بزرگسالان / ۶۵ ساله و بیشتر /
*	۱	۲	۰/۰۴	۳	نامشخص
۱۰۲	۲۲۷۷۲	۲۴۲۲۹	۱۰۰/۰۰	۴۸۰۰۱	بخش میان‌کنگی
۱۰۱	۷۹۴	۷۹۹	۲/۲۲	۱۵۹۳	اطفال / کمتر از یکساله /
۹۴	۵۲۳	۴۹۲۵	۲۱/۲۲	۱۰۱۸۸	نوباوگان / ۱-۵ ساله /
۱۰۰	۴۵۳۱	۴۵۵۰	۱۸/۹۲	۹۰۸۱	کودکان / ۶-۱۰ ساله /
۱۱۵	۱۹۸۷	۲۲۸۳	۸/۹۰	۴۲۷۰	نوجوانان / ۱۱-۱۴ ساله /
۱۰۱	۲۶۳۸	۳۶۸۸	۱۵/۲۶	۷۳۲۶	جوانان / ۱۵-۲۴ ساله /
۱۰۲	۶۹۴۲	۷۰۸۷	۲۹/۲۳	۱۴۰۲۹	میانسالان / ۲۵-۶۴ ساله /
۱۵۱	۵۵۲	۸۳۱	۲/۸۸	۱۳۸۳	بزرگسالان / ۶۵ ساله و بیشتر /
*	۶۵	۶۶	۰/۲۷	۱۳۱	نامشخص
۱۰۱	۲۲۶۸۰	۲۲۹۹۴	۱۰۰/۰۰	۴۵۶۷۴	بخش ناروشی و شهرکی
۱۲۲	۶۸۴	۸۳۵	۲/۲۳	۱۵۱۹	اطفال / کمتر از یکساله /
۹۴	۴۵۲۵	۴۲۷۰	۱۹/۶۶	۸۷۹۵	نوباوگان / ۱-۵ ساله /
۹۸	۲۸۷۱	۲۷۸۶	۱۶/۷۶	۷۶۵۷	کودکان / ۶-۱۰ ساله /
۱۰۹	۲۲۴۷	۲۴۴۴	۱۰/۲۷	۴۶۹۱	نوجوانان / ۱۱-۱۴ ساله /
۱۰۷	۴۱۳۶	۴۴۱۲	۱۸/۷۲	۸۵۴۸	جوانان / ۱۵-۲۴ ساله /
۹۷	۶۶۴۴	۶۴۶۴	۲۸/۷۰	۱۳۱۰۸	میانسالان / ۲۵-۶۴ ساله /
۱۳۷	۵۶۷	۷۷۵	۲/۹۴	۱۳۴۲	بزرگسالان / ۶۵ ساله و بیشتر /
*	۶	۸	۰/۰۳	۱۴	نامشخص

* محاسبه مفهومی ندارد

خانوار

در سرشماری مهرماه ۱۳۶۵، شهرستان زابل دارای ۵۰۶۴۳ خانوار بوده است. از این تعداد، ۱۳۶۶۲ خانوار ساکن در نقاط شهری و ۳۵۷۰۶ خانوار ساکن در نقاط روستایی و بقیه غیر ساکن بوده‌اند.

جدول ۳- تعداد آبادیهای دارای سکنه شهرستان بر حسب بخش، به تفکیک گروه بندی تعداد خانوار

بخش	جمع	۱ خانوار	۲ خانوار	۳ خانوار	۴ خانوار	۵ خانوار	۶ خانوار	۷ خانوار	۸ خانوار	۹ خانوار	۱۰ خانوار	بیشتر
شهرستان زابل	۷۶۴	۳۷	۷۲	۱۵۵	۲۵۹	۱۶۰	۶۳	۱۵	۱			
بخش پشته‌اب	۱۶۰	۶	۱۴	۱۷	۴۹	۴۳	۲۴	۶	۱			
بخش شیب‌اب	۱۷۰	۱۳	۱۲	۲۵	۵۸	۳۹	۱۱	۲				
بخش مرکزی	۱۱	۰	۰	۱	۲	۳	۳	۲				
بخش میان‌کندی	۲۴۷	۶	۲۸	۶۷	۸۸	۴۷	۹	۲				
بخش شاروش و شهرکی	۱۷۶	۱۲	۱۹	۳۵	۶۲	۲۸	۱۶	۳				

متوسط تعداد افراد در خانوارهای معمولی ساکن نقاط روستایی این شهرستان، ۵/۴ نفر است. بیشترین تعداد خانوار، مربوط به خانوارهای ۵ نفره و کمترین آن مربوط به خانوارهای ۱ نفره است.

جدول ۴- خانوارهای معمولی ساکن نقاط روستایی شهرستان بر حسب بخش، به تفکیک تعداد افراد در خانوار

بخش	جمع	۱ نفر	۲ نفر	۳ نفر	۴ نفر	۵ نفر	۶ نفر	۷ نفر	۸ نفر	۹ نفر	۱۰ نفر	بیشتر
شهرستان زابل	۳۵۷۰۱	۱۶۲۳	۶۴۵۹	۱۴۳۰	۴۴۹۷	۴۵۶۴	۴۱۲۲	۲۰۶۱	۳۸۴۹	۱۶۷۹	۲۳۶۱	
بخش پشته‌اب	۱۰۴۲۱	۶۱۱	۱۲۷۷	۱۲۵۲	۳۲۲۱	۱۲۹۳	۱۱۶۲	۱۱۲۷	۱۱۵۰	۵۷۱	۶۵۴	
بخش شیب‌اب	۷۰۵۰	۲۹۱	۸۷۵	۸۸۰	۸۵۹	۸۷۷	۸۱۷	۸۱۵	۶۸۳	۲۷۲	۴۳۰	
بخش مرکزی	۱۱۷۱	۲۶	۱۰۶	۱۲۸	۱۵۲	۱۵۲	۱۷۸	۱۳۳	۱۳۱	۷۰	۹۰	
بخش میان‌کندی	۸۶۵۴	۳۶۸	۸۶۶	۱۰۱۲	۱۱۳۱	۱۱۹۱	۱۱۵۵	۱۰۳۴	۹۵۳	۴۶۶	۶۱۸	
بخش شاروش و شهرکی	۸۴۰۵	۲۴۷	۱۰۳۵	۹۵۸	۱۰۳۱	۱۰۴۶	۱۰۱۵	۹۸۲	۹۲۳	۴۴۹	۵۷۰	

مهاجرت

در سرشماری عمومی نفوس و مسکن مهرماه ۱۳۶۵، ۸۶/۸ درصد از جمعیت نقاط روستایی شهرستان زابل در همان آبادی که در زمان سرشماری اقامت داشتند متولد شده‌اند. مقایسه محل تولد افراد با محلی که در زمان سرشماری در آنجا اقامت داشتند نشان می‌دهد که ۲/۵ درصد جمعیت نقاط روستایی این شهرستان از آبادی به آبادی و ۷/۷ درصد از شهر به آبادی، در طول زندگی‌شان مهاجرت کرده‌اند.

(۱) شامل ۵ خانوار دستجمعی و ۳۵۷۰۱ خانوار معمولی ساکن است.

جدول ۵- جمعیت نقاط روستایی شهرستان بروجرد بهای عمده شی، به تفکیک محل تولد

انگاز شده	تولد درهای دیگر			جمع	گروههای عمده شی
	خارج از کشور	شهر	آبادی		
۸۵۳	۱۲۹۹۱	۱۲۹۱	۱۰۲۴۲	۱۶۷۱۷۵	شهرستان زابل
۴۲	۲۲	۱۱	۲۵	۵۸۲۶	اطفال / کمتر از یکساله /
۲۵۱	۱۳۲۷	۱۴۴	۶۴۹	۳۴۱۹۷	نوباوگان / ۱-۵ ساله /
۱۱۶	۲۴۷۲	۲۳۲	۱۳۰۴	۲۹۱۲۵	کودکان / ۶-۱۰ ساله /
۷۷	۱۰۹۵	۱۶۵	۹۹۳	۱۷۰۹۵	نوجوانان / ۱۱-۱۴ ساله /
۱۴۵	۲۳۶۶	۲۶۹	۱۹۰۴	۲۹۸۹۷	جوانان / ۱۵-۲۴ ساله /
۱۸۶	۵۲۲۲	۴۴۵	۴۸۳۹	۴۵۶۶۲	میانسالان / ۲۵-۶۴ ساله /
۳۳	۲۶۸	۲۲	۵۱۷	۵۲۶۲	بزرگسالان / ۶۵ ساله و بیشتر /
۳	۱۰۹	۳	۱۱	۱۱۱	نامشخص

سواد

در سرشماری مهرماه ۱۳۶۵ شهرستان زابل ، از ۱۵۰۰۴۸ نفر جمعیت ۶ ساله و بیشتر نقاط روستایی این شهرستان ، ۳ / ۸ درصد باسواد بودماند . نسبت باسواد در این جمعیت برای مردان ، ۴۸ / ۵ درصد و برای زنان ، ۲۸ / ۱ درصد بوده است . این نسبت برای افراد لازمالتعلیم (۶ - ۱۲ ساله) ، ۶۱ / ۹ درصد و برای افراد ۱۵ ساله و بیشتر ، ۲۵ / ۸ درصد بوده است .

جدول ۶- درصد باسوادان بی سوادان در جمعیت ۶ ساله و بیشتر نقاط روستایی شهرستان بروجرد بهای عمده شی، به تفکیک جنس

انگاز شده	بی سواد		باسواد		جمع	گروههای عمده شی
	زن	مرد	زن	مرد		
۰ / ۵۳	۷۱ / ۲۷	۵۱ / ۰۹	۲۸ / ۱۱	۴۸ / ۴۷	۱۰۰ / ۰۰	شهرستان زابل
۱ / ۵۴	۵۰ / ۶۹	۳۰ / ۲۹	۴۷ / ۵۷	۶۸ / ۳۸	۱۰۰ / ۰۰	کودکان / ۶-۱۰ ساله /
۰ / ۲۰	۴۲ / ۷۵	۲۰ / ۶۱	۵۷ / ۰۰	۷۹ / ۲۵	۱۰۰ / ۰۰	نوجوانان / ۱۱-۱۴ ساله /
۰ / ۱۴	۵۹ / ۸۰	۲۶ / ۳۳	۴۰ / ۰۲	۷۳ / ۵۷	۱۰۰ / ۰۰	جوانان / ۱۵-۲۴ ساله /
۰ / ۲۲	۹۶ / ۷۷	۸۵ / ۰۳	۲ / ۹۵	۱۴ / ۸۲	۱۰۰ / ۰۰	میانسالان / ۲۵-۶۴ ساله /
۱ / ۱۰	۹۷ / ۴۲	۹۲ / ۱۴	۱ / ۲۹	۵ / ۹۱	۱۰۰ / ۰۰	بزرگسالان / ۶۵ ساله و بیشتر /
۰ / ۴۹	۶۷ / ۰۹	۴۷ / ۹۲	۳۲ / ۲۷	۵۱ / ۷۲	۱۰۰ / ۰۰	بخش پشتتایب
۱ / ۳۰	۴۱ / ۷۰	۲۲ / ۵۴	۵۶ / ۶۵	۷۶ / ۵۰	۱۰۰ / ۰۰	کودکان / ۶-۱۰ ساله /
۰ / ۲۸	۳۴ / ۸۴	۱۵ / ۴۶	۶۴ / ۸۷	۸۴ / ۲۷	۱۰۰ / ۰۰	نوجوانان / ۱۱-۱۴ ساله /
۰ / ۱۱	۵۴ / ۹۹	۲۴ / ۰۴	۴۴ / ۸۹	۷۵ / ۸۷	۱۰۰ / ۰۰	جوانان / ۱۵-۲۴ ساله /
۰ / ۲۶	۹۶ / ۵۷	۸۴ / ۹۹	۳ / ۰۶	۱۴ / ۸۶	۱۰۰ / ۰۰	میانسالان / ۲۵-۶۴ ساله /
۱ / ۱۹	۹۷ / ۴۱	۹۲ / ۴۲	۰ / ۹۱	۵ / ۷۵	۱۰۰ / ۰۰	بزرگسالان / ۶۵ ساله و بیشتر /

جدول ۶- (میدان سوادان بی سوادان در چیمیت ۶ ساله بیشتر نقاط روستایی شهرستان بر حسب جنس و گروه های سنی بزرگسالان) (دنبال)

انگاره شده	بی سواد		با سواد		جمع	گروه های سنی
	زن	مرد	زن	مرد		
۰/۴۲	۶۶/۱۷	۴۵/۴۸	۳۳/۳۱	۵۴/۱۹	۱۰۰/۰۰	بخش شیباب
۱/۴۱	۳۷/۷۵	۱۹/۷۷	۶۰/۶۷	۷۸/۹۸	۱۰۰/۰۰	کودکان ۶-۱۰ ساله /
۰/۱۵	۲۳/۹۶	۱۲/۸۳	۶۵/۷۸	۸۷/۱۳	۱۰۰/۰۰	نوجوانان ۱۱-۱۴ ساله /
۰/۱۵	۵۲/۲۸	۱۷/۳۲	۴۷/۴۷	۸۲/۶۳	۱۰۰/۰۰	جوانان ۱۵-۲۴ ساله /
۰/۱۴	۹۶/۵۱	۸۴/۳۳	۲/۲۶	۱۵/۵۹	۱۰۰/۰۰	میانسالان ۲۵-۶۴ ساله /
۰/۵۵	۹۸/۰۵	۹۴/۴۸	۱/۳۵	۵/۰۱	۱۰۰/۰۰	بزرگسالان ۶۵ ساله و بیشتر /
۰/۳۰	۶۴/۴۱	۴۲/۹۳	۳۵/۱۵	۵۶/۸۹	۱۰۰/۰۰	بخش مرکزی
۱/۰۳	۲۳/۹۷	۱۸/۸۰	۶۴/۵۰	۸۰/۶۶	۱۰۰/۰۰	کودکان ۶-۱۰ ساله /
۰/۰۰	۳۱/۰۳	۹/۸۶	۶۸/۹۷	۹۰/۱۴	۱۰۰/۰۰	نوجوانان ۱۱-۱۴ ساله /
۰/۰۰	۵۶/۴۵	۱۹/۵۴	۴۳/۵۵	۸۰/۴۶	۱۰۰/۰۰	جوانان ۱۵-۲۴ ساله /
۰/۲۶	۹۵/۳۳	۸۲/۵۱	۴/۴۵	۱۷/۲۸	۱۰۰/۰۰	میانسالان ۲۵-۶۴ ساله /
۰/۰۰	۹۷/۴۰	۹۵/۲۸	۲/۶۰	۴/۷۲	۱۰۰/۰۰	بزرگسالان ۶۵ ساله و بیشتر /
۰/۷۸	۸۲/۱۷	۶۲/۳۷	۱۶/۹۵	۳۶/۹۴	۱۰۰/۰۰	بخش میانگونی
۲/۲۶	۷۰/۳۴	۴۳/۰۵	۳۳/۲۲	۵۰/۹۷	۱۰۰/۰۰	کودکان ۶-۱۰ ساله /
۲/۲۳	۶۲/۲۰	۳۷/۳۲	۳۷/۴۹	۶۲/۴۲	۱۰۰/۰۰	نوجوانان ۱۱-۱۴ ساله /
۰/۲۲	۷۵/۹۸	۴۱/۶۸	۲۳/۷۵	۵۸/۱۶	۱۰۰/۰۰	جوانان ۱۵-۲۴ ساله /
۰/۲۰	۹۷/۷۷	۸۷/۴۱	۱/۹۹	۱۲/۴۳	۱۰۰/۰۰	میانسالان ۲۵-۶۴ ساله /
۱/۶۶	۹۶/۲۸	۹۱/۵۸	۲/۱۷	۶/۶۲	۱۰۰/۰۰	بزرگسالان ۶۵ ساله و بیشتر /
۰/۴۲	۷۰/۵۷	۴۹/۳۳	۲۸/۹۶	۵۰/۲۸	۱۰۰/۰۰	بخش نارویی و شهرکی
۱/۱۴	۵۱/۱۲	۲۹/۸۵	۴۷/۷۹	۶۸/۹۶	۱۰۰/۰۰	کودکان ۶-۱۰ ساله /
۰/۱۳	۴۴/۳۳	۱۹/۵۶	۵۵/۲۷	۸۰/۴۴	۱۰۰/۰۰	نوجوانان ۱۱-۱۴ ساله /
۰/۱۲	۵۷/۷۶	۲۴/۸۹	۴۲/۱۲	۷۵/۰۰	۱۰۰/۰۰	جوانان ۱۵-۲۴ ساله /
۰/۲۴	۹۶/۴۰	۸۳/۴۳	۳/۳۱	۱۶/۳۲	۱۰۰/۰۰	میانسالان ۲۵-۶۴ ساله /
۱/۱۲	۹۷/۷۱	۹۲/۷۷	۰/۷۱	۶/۴۵	۱۰۰/۰۰	بزرگسالان ۶۵ ساله و بیشتر /

وضع فعالیت

در سرشماری مهرماه ۱۳۶۵، ۳۷/۷ درصد جمعیت ۱۰ ساله و بیشتر نقاط روستایی شهرستان زاہل را افراد شاغل و بیکار (جویای کار) تشکیل می‌دادند. نسبت افراد شاغل به جمعیت ۱۰ ساله و بیشتر در نقاط روستایی این شهرستان، ۳۰/۰ درصد بوده است. این نسبت برای مردان، ۵۵/۶ درصد و برای زنان، ۳/۳ درصد بوده است.

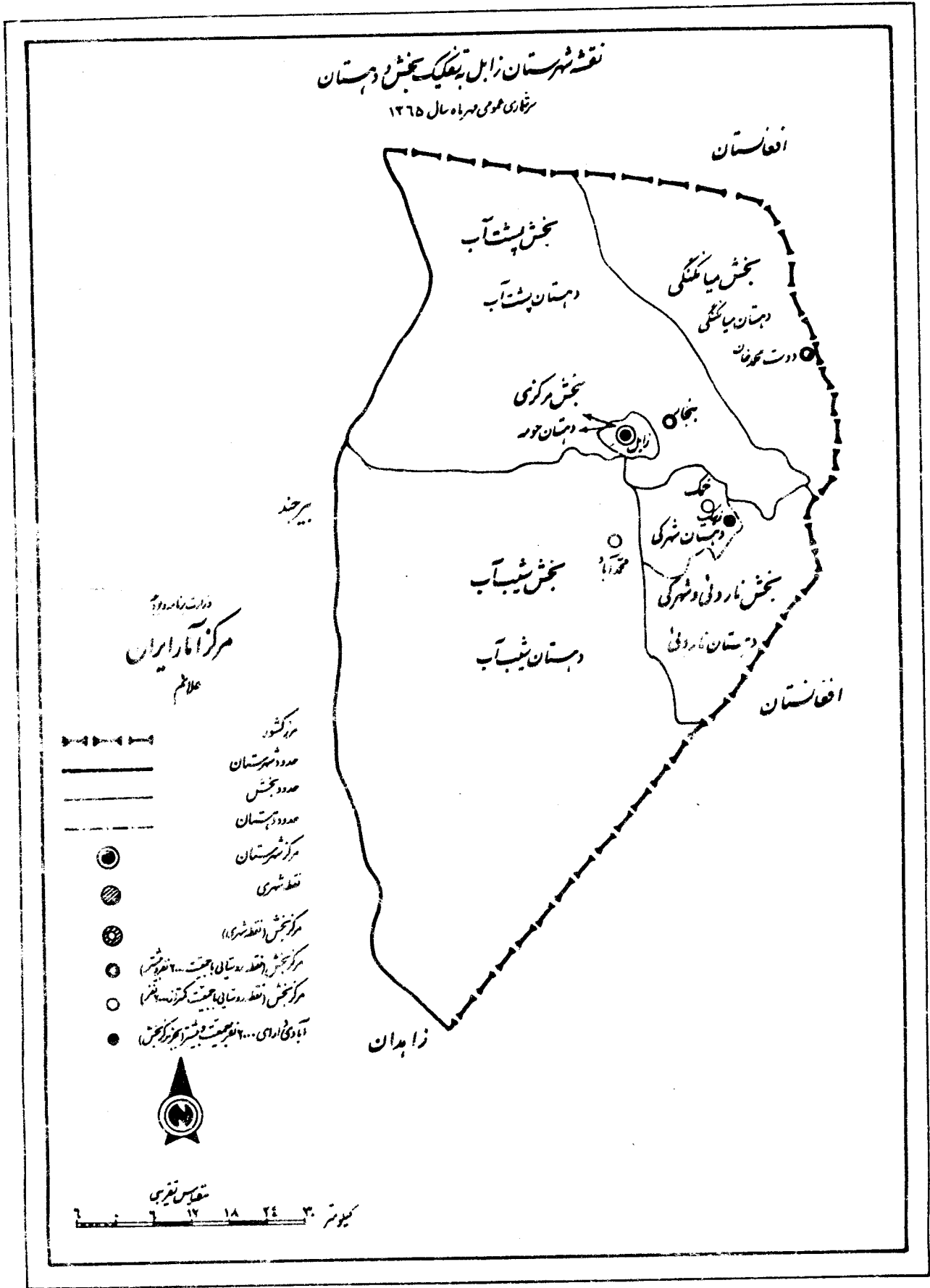
جدول ۷- جمعیت ۱۰ ساله و بیشتر نقاط روستایی شهرستان بر حسب بخش، وضع فعالیت، به تفکیک جنس

زن		مرد		مرد و زن		وضع فعالیت
درصد	تعداد	درصد	تعداد	درصد	تعداد	
۱۰۰/۰۰	۶۰۰۷۳	۱۰۰/۰۰	۶۲۷۲۷	۱۰۰/۰۰	۱۲۲۸۰۰	شهرستان زاہل
۳/۲۸	۱۹۷۰	۵۵/۵۵	۳۴۸۴۵	۲۹/۹۸	۳۶۸۱۵	شاغل
۵/۵۹	۳۳۵۹	۹/۷۳	۶۱۰۱	۷/۷۰	۹۴۶۰	بیکار / جویای کار /
۱۱/۰۰	۶۶۰۷	۲۲/۲۲	۱۴۵۷۲	۱۷/۲۵	۲۱۱۷۹	محصل
۶۳/۵۲	۳۸۱۶۳	۰/۸۲	۵۱۳	۳۱/۵۰	۳۸۶۷۶	خانه دار
۰/۹۹	۵۹۵	۱/۱۰	۶۹۳	۱/۰۵	۱۲۸۸	دارای درآمد بدون کار
۱۵/۰۱	۹۰۱۶	۹/۲۰	۵۷۶۸	۱۲/۰۴	۱۴۷۸۴	سایر
۰/۶۰	۳۶۳	۰/۳۷	۲۳۵	۰/۴۹	۵۹۸	اظهار نشده
۱۰۰/۰۰	۱۷۶۲۵	۱۰۰/۰۰	۱۸۳۵۵	۱۰۰/۰۰	۳۶۰۰۰	بخش پشتاب
۴/۲۲	۷۴۴	۵۶/۳۵	۱۰۳۲۴	۳۰/۸۰	۱۱۰۸۷	شاغل
۶/۷۴	۱۱۹۰	۸/۹۱	۱۶۳۵	۷/۸۵	۲۸۲۵	بیکار / جویای کار /
۱۲/۴۸	۲۲۰۲	۲۴/۸۰	۴۵۵۲	۱۸/۷۶	۶۷۵۴	محصل
۱۱/۰۰	۱۰۷۶۳	۰/۹۲	۱۷۰	۳۰/۳۷	۱۰۹۳۲	خانه دار
۰/۹۴	۱۶۱	۱/۰۱	۱۸۵	۰/۹۷	۳۵۰	دارای درآمد بدون کار
۱۳/۸۵	۲۴۴۴	۷/۶۳	۱۴۰۰	۱۰/۶۸	۳۸۴۴	سایر
۰/۷۸	۱۳۷	۰/۳۸	۷۰	۰/۵۸	۲۰۷	اظهار نشده
۱۰۰/۰۰	۱۲۰۱۷	۱۰۰/۰۰	۱۲۴۴۰	۱۰۰/۰۰	۲۴۴۵۷	بخش شیباب
۳/۷۹	۴۵۶	۵۱/۲۸	۶۳۷۹	۲۷/۹۵	۶۸۳۵	شاغل
۱۰/۸۴	۱۳۰۳	۱۲/۵۰	۱۵۵۵	۱۱/۶۹	۲۸۵۸	بیکار / جویای کار /
۱۲/۴۱	۱۴۹۱	۲۵/۹۶	۳۲۳۰	۱۹/۳۰	۴۷۲۱	محصل
۶۱/۰۳	۷۳۳۴	۰/۶۱	۷۶	۳۰/۳۰	۷۴۱۰	خانه دار
۱/۲۹	۱۵۵	۱/۰۹	۱۳۶	۱/۱۹	۲۹۱	دارای درآمد بدون کار
۱۰/۰۹	۱۲۱۲	۸/۲۳	۱۰۳۴	۹/۱۴	۲۲۳۶	سایر
۰/۵۵	۶۶	۰/۲۲	۴۰	۰/۴۳	۱۰۶	اظهار نشده

جدول ۲- جمعیت ۱۰ ساله بیشتر نظامدوستایی شهرستان بر حسب جنس و وضع فعالیت، تفکیک جنس (دنباله ۱)

زن		مرد		مرد و زن		وضع فعالیت
درصد	تعداد	درصد	تعداد	درصد	تعداد	
۱۰۰/۰۰	۲۰۷۷	۱۰۰/۰۰	۲۲۵۷	۱۰۰/۰۰	۴۴۳۴	بخش مرکزی
۳/۷۶	۷۸	۴۵/۱۰	۱۰۶۳	۲۵/۷۳	۱۱۴۱	شاغل
۱/۳۵	۲۸	۱۸/۸۰	۴۴۲	۱۰/۶۲	۴۷۱	بیکار / جویای کار /
۱۰/۸۸	۲۲۶	۲۷/۸۳	۶۵۶	۱۹/۸۹	۸۸۲	محصل
۶۹/۰۹	۱۴۳۵	۰/۵۱	۱۲	۳۲/۶۳	۱۴۴۷	خانهدار
۰/۱۰	۲	۰/۵۵	۱۲	۰/۳۴	۱۵	دارای درآمد بدون کار
۱۴/۴۱	۲۹۴	۶/۷۵	۱۵۹	۱۰/۲۲	۴۵۳	سایر
۰/۶۷	۱۴	۰/۴۷	۱۱	۰/۵۶	۲۵	اظهار نشده
۱۰۰/۰۰	۱۴۰۴۱	۱۰۰/۰۰	۱۴۷۸۸	۱۰۰/۰۰	۲۸۸۲۹	بخش میانگینی
۲/۳۹	۳۳۵	۶۰/۴۱	۸۹۳۳	۳۲/۱۵	۹۲۶۸	شاغل
۳/۴۸	۴۷۵	۸/۳۵	۱۲۳۵	۵/۹۳	۱۷۱۰	بیکار / جویای کار /
۶/۴۹	۹۱۱	۱۶/۹۴	۲۵۰۵	۱۱/۸۵	۳۴۱۶	محصل
۶۹/۵۳	۹۷۶۳	۱/۱۲	۱۶۶	۲۴/۴۴	۹۹۲۹	خانهدار
۱/۴۰	۱۹۷	۱/۶۱	۲۳۸	۱/۵۱	۴۳۵	دارای درآمد بدون کار
۱۶/۲۲	۲۲۷۸	۱۱/۱۴	۱۶۴۸	۱۲/۶۲	۳۹۲۶	سایر
۰/۵۸	۸۲	۰/۴۳	۶۳	۰/۵۰	۱۴۵	اظهار نشده
۱۰۰/۰۰	۱۴۲۹۳	۱۰۰/۰۰	۱۴۷۸۷	۱۰۰/۰۰	۲۹۰۸۰	بخش شاروشی و شهرکی
۲/۵۰	۳۵۷	۵۴/۹۶	۸۱۲۷	۲۹/۱۷	۸۴۸۴	شاغل
۲/۵۴	۳۶۳	۸/۳۴	۱۲۳۲	۵/۴۹	۱۵۹۶	بیکار / جویای کار /
۱۲/۴۳	۱۷۷۷	۲۴/۵۴	۳۶۲۹	۱۸/۵۹	۵۴۰۶	محصل
۶۲/۰۴	۸۸۶۸	۰/۶۰	۸۹	۳۰/۸۰	۸۹۵۷	خانهدار
۰/۵۳	۷۶	۰/۸۲	۱۲۱	۰/۶۸	۱۹۷	دارای درآمد بدون کار
۱۹/۵۱	۲۷۸۸	۱۰/۳۹	۱۵۲۷	۱۴/۸۷	۴۳۲۵	سایر
۰/۴۵	۶۴	۰/۳۴	۵۱	۰/۴۰	۱۱۵	اظهار نشده

نقشه شهرستان زابل به تفکیک بخش و دهستان
 شورای عمومی همراه سال ۱۳۶۵



افغانستان

بخش پشتاب

دهستان پشتاب

بخش یابغلی

دهستان یابغلی

دوت موزان

بخش مرکزی

دهستان حور

بخابه

خند

دهستان شرکی

بخش شیباب

دهستان شیباب

بخش ناردونی و شهرکی

دهستان ناردونی

افغانستان

بیرجند

دولت نادر و ...
 مرکز آمار ایران
 علام

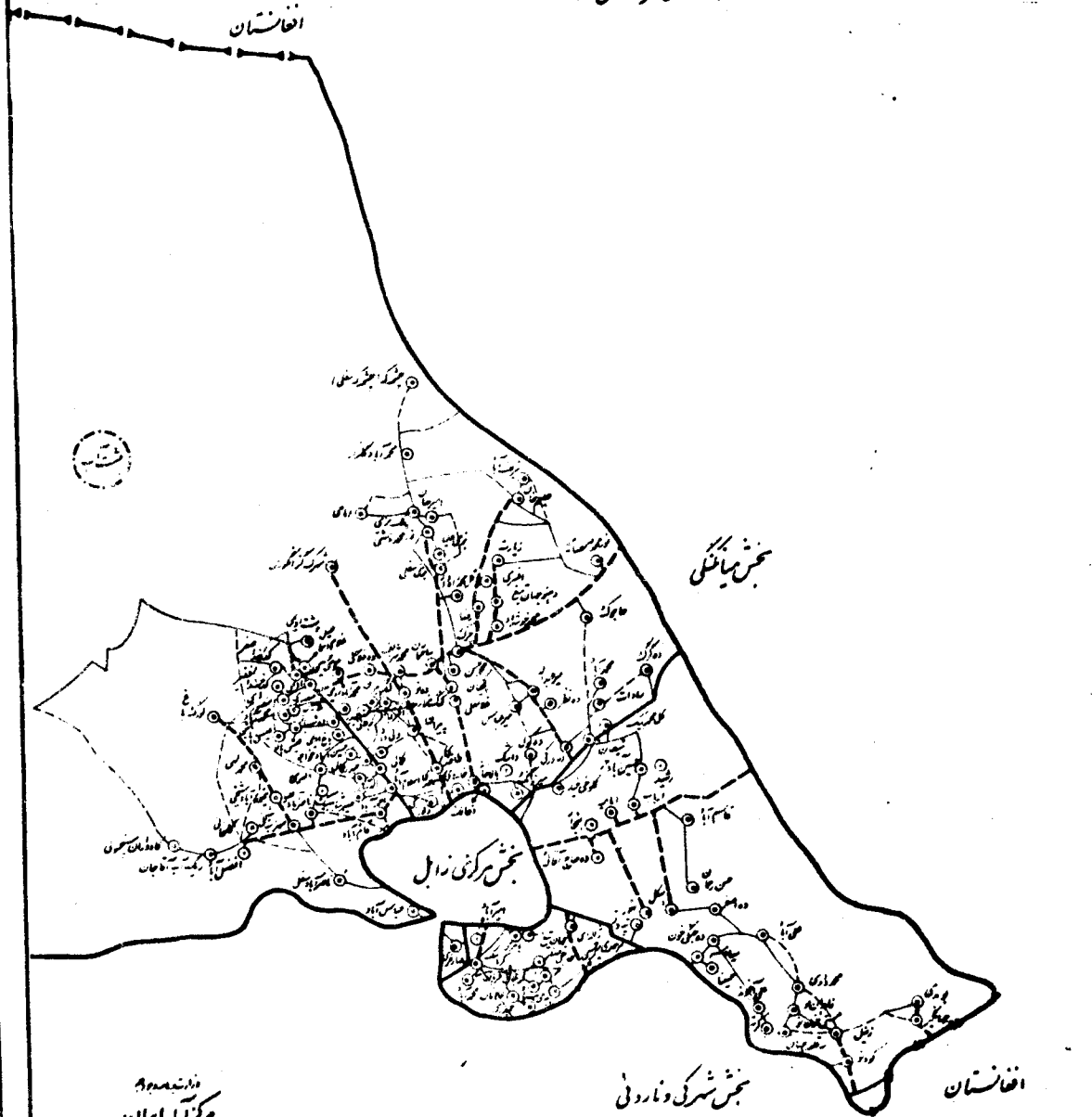
- مرکز شهرستان
- مرکز بخش
- مرکز دهستان
- مرکز شهرستان
- نقش شهری
- مرکز بخش (نقشه شهری)
- مرکز بخش (نقشه دولتی با حقیقت ...)
- مرکز بخش (نقشه دولتی با حقیقت ...)
- آبادی اری ...

زاهدان



نقشه روستایی بخش پشآب از شهرستان ابل از استان سیستان و بلوچستان (دوستان پشآب)

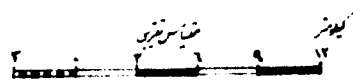
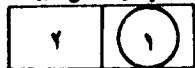
برشای عمومی سرانجام ۱۳۶۵



نشاندهنده مرکز ادارات ایران
حکومت

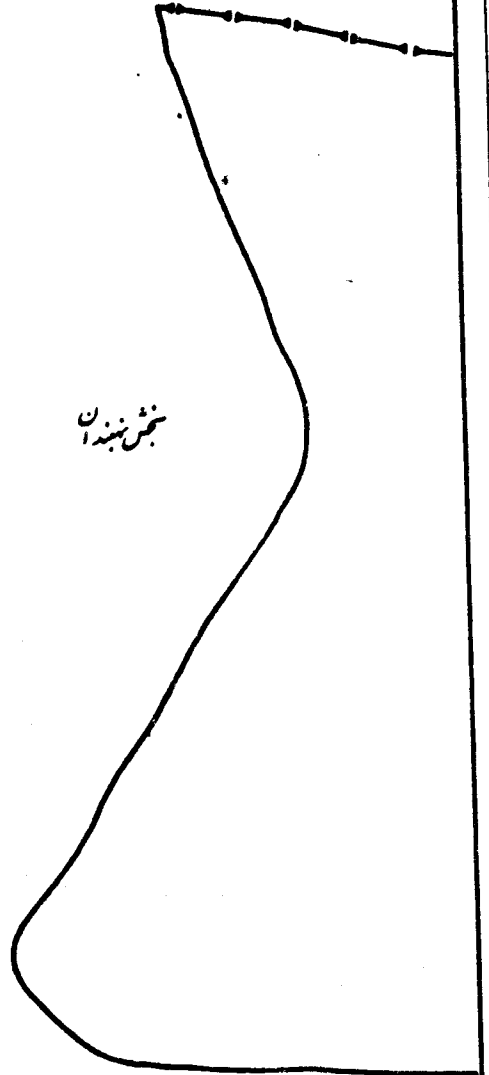
- قشوری
- آبادی مستطیل شکل
- جاده آسفالت
- - - - جاده خاکی
- جاده خاکی میخکوب
- - - - جاده آبرو
- - - - راه دوستان
- راه کرگزر

نمایشهای اتصال نقشه



نقشه روستای بخش پشآب از شهرستان زابل از استان سیستان و بلوچستان (دهستان پشآب)

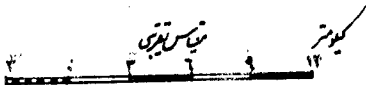
شماره عمومی همراه سال ۱۳۶۵



مختصات
مركز آبادان
م

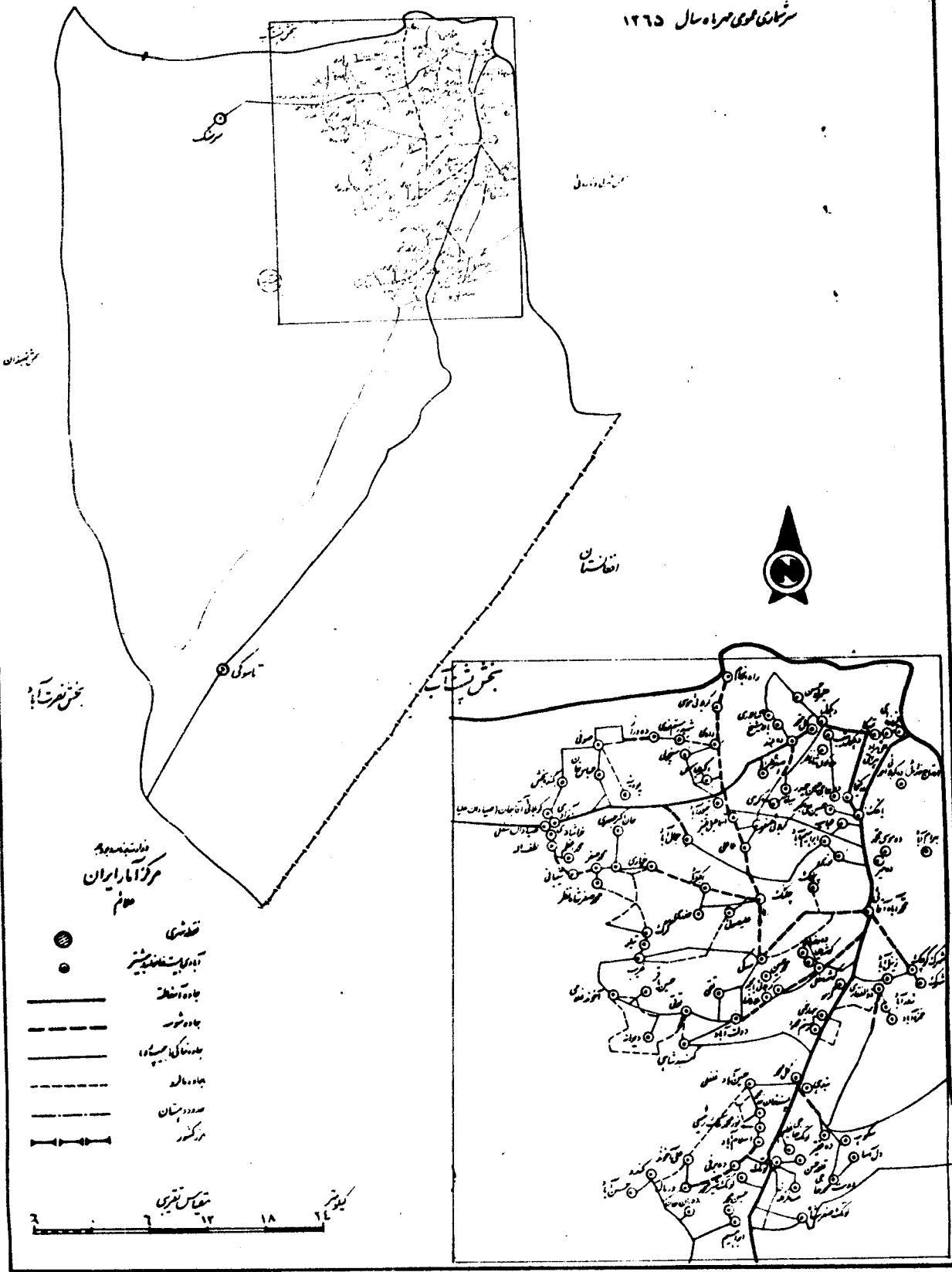
- نقشه
- آب و برق
- راه
- پادشاه
- جاده کاه
- پادشاه
- سد
- درگاه

راههای اتصال نقشه



نقشه روستایی بخش شیب آب شهرستان ابل از استان سیستان و بلوچستان

سرشماری عمومی همراه سال ۱۳۶۵



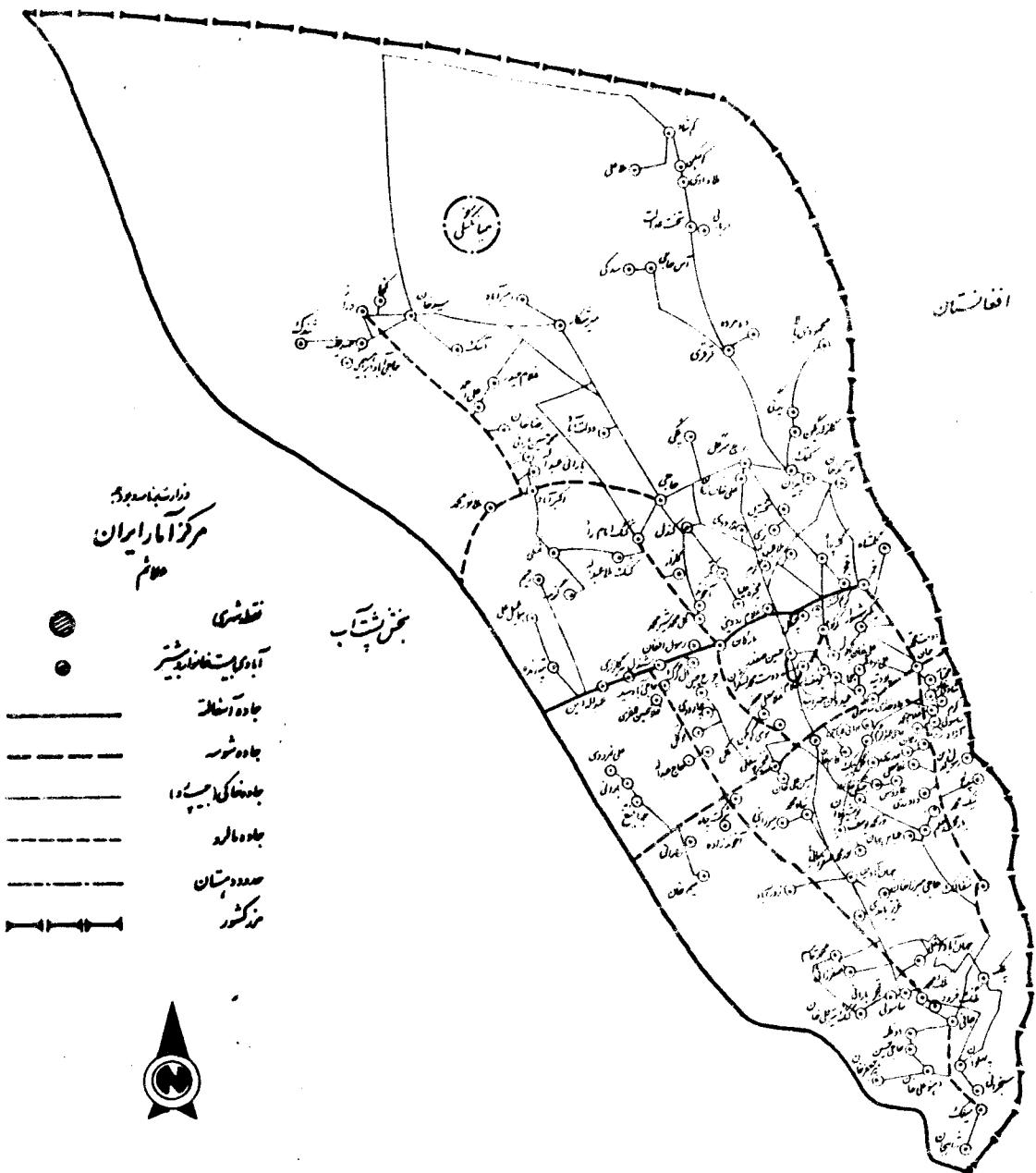
دانشنامه
مراکز ادارای ایران
۵۵

- نقطه قضایی
- آبادی استانی بزرگتر
- جاده آسفالت
- - - - جاده شوسه
- جاده سنگی یا حصیله
- - - - جاده خاکی
- حدود دهستان
- مرز کشور

مقیاس تقریبی
کیلومتر
۲ ۷ ۱۲ ۱۸ ۲۴

نقشه روستایی بخش میانگلی شهرستان ابله استان سیستان و بلوچستان

سرشماری عمومی مردم سال ۱۳۶۵



نقشه روستاهای بخش رودی در شهرستان امل در استان

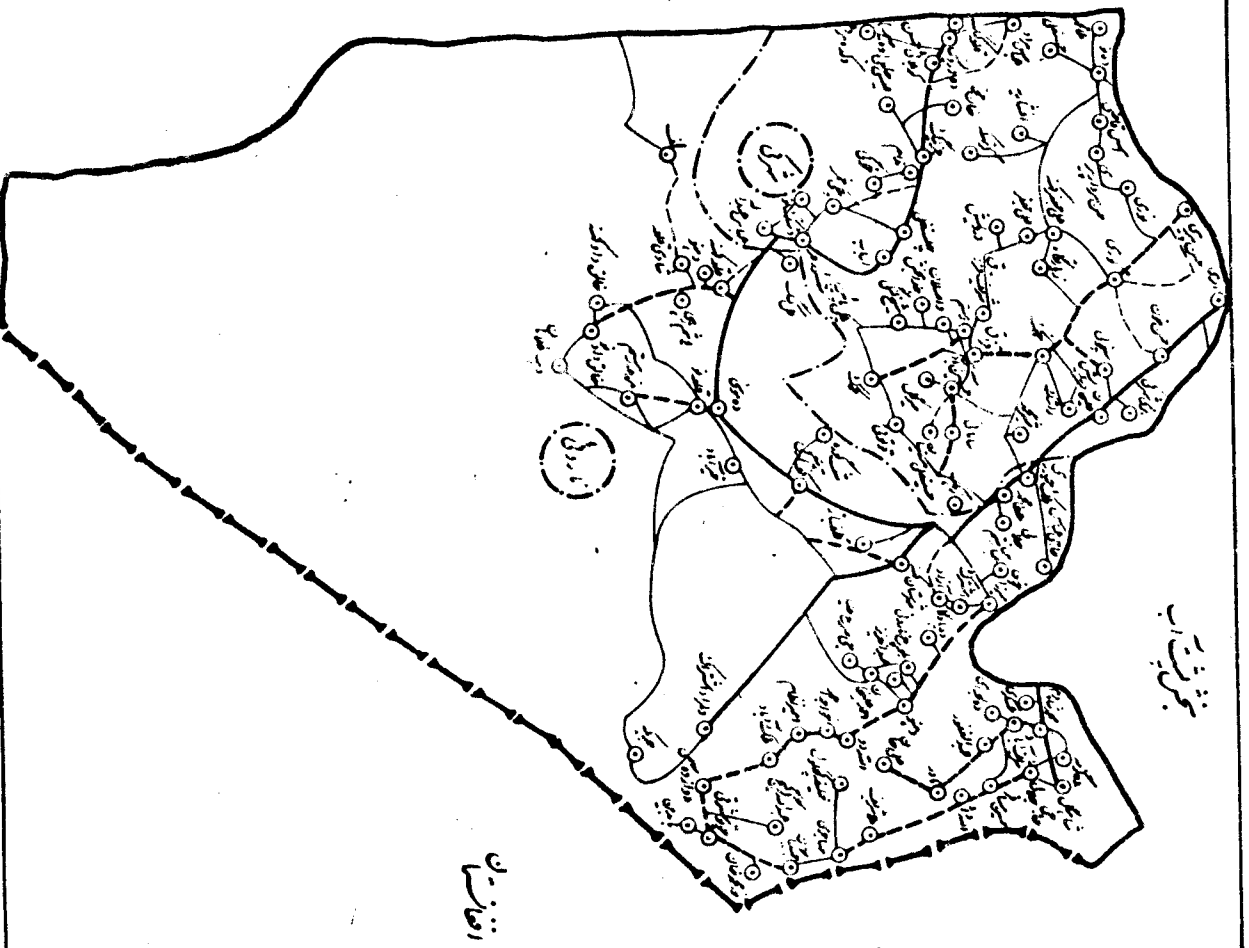

استان بروجرد

شماره عمومی سرانوسال ۱۳۱۵

دولت پهلوی
مركز اداري ايران
۳۳۳

بخش رودی

- نقشه
- آب و هوا
- راه آسفالته
- راه خاکی
- جاده کوهستانی
- جاده کوهستانی
- سد
- مرکز



فعايت کشاورزی							جمعیت شغل	جمعیت باسواد	جمعیت عمارت بیشتر	کل جمعیت	تعداد خانوار	نوع راه آبادی (کد)	کد آبادی	آبادی
پرورش ماهی	پرورش بزبورسل	پرورش گاو ابرهیم	پرورش گاو	دامداری و پرورش	باغداری	زراعت								
۱۶	۱۵	۱۴	۱۳	۱۲	۱۱	۱۰	۹	۸	۷	۶	۵	۴	۳	۲
۰	۰	۰	۲۹	۶۵۸	۵۱	۱۴۷	۱۱۱۲۲	۱۸۴۲۵	۴۲۷۲۷	۵۴۹۰۰	۱۰۴۲۱			بخش پشته آب
۰	۰	۰	۲۹	۶۵۸	۵۱	۱۴۷	۱۱۱۲۲	۱۸۴۲۵	۴۲۷۲۷	۵۴۹۰۰	۱۰۴۲۱			دهستان پشته آب
				*	*	*	۸	۱۱	۲۳	۲۹	۷	۳	۱۹۳۸۵۳	امیر ابریم کیخا.....
				*	*	*	۶۴	۳۸	۲۷۵	۳۴۶	۷۵	۳	۱۹۳۸۵۴	احمد آباد.....
				*	*	*	۸	۲	۲۵	۲۷	۶	۳	۱۹۳۸۵۵	ادبیره.....
				*	*	*	۱۷۴	۲۴۲	۵۳۶	۶۸۹	۱۴۲	۱	۱۹۳۸۵۶	ادبیمی.....
				*	*	*	۲۴۷	۵۲۹	۹۹۵	۱۱۶۸	۲۵۶	۲	۱۹۳۸۵۷	ارباب.....
				*	*	*	۲۴۵	۴۴۹	۸۴۷	۱۰۳۳	۱۸۸	۲	۱۹۳۸۵۸	اسکل.....
				*	*	*	۴۵	۶۳	۱۹۸	۲۶۵	۵۴	۱	۱۹۳۸۵۹	اسلام آباد.....
				*	*	*	۲۲	۴۷	۹۸	۱۱۴	۲۵	۲	۱۹۳۸۶۰	افسری.....
				*	*	*	۸۲	۹۶	۲۹۷	۳۵۹	۸۲	۲	۱۹۴۰۳۱	افضل آباد.....
				*	*	*	۲۴	۵۳	۹۰	۱۱۸	۱۸	۳	۱۹۳۸۶۱	اقشای.....
				*	*	*	۸۱	۱۴۵	۲۹۶	۳۶۲	۷۴	۲	۱۹۳۸۶۲	اکبر آباد.....
				*	*	*	۴۸	۸۳	۲۵۱	۳۲۷	۶۴	۳	۱۹۳۸۶۳	الری.....
				*	*	*	۱۳۲	۲۱۹	۵۰۶	۵۹۴	۱۷۴	۳	۱۹۳۸۶۴	اله آباد.....
				*	*	*	۱	۲	۷	۷	۱	۳	۱۹۳۸۶۵	امام خان.....
				*	*	*	۲۱۲	۴۴۷	۸۰۲	۹۷۳	۱۹۲	۲	۱۹۳۸۶۶	امامیه.....
				*	*	*	۳۴	۸	۱۰۸	۱۴۲	۳۱	۳	۱۹۳۸۶۷	امامی.....
				*	*	*	۲۱	۲۷	۷۷	۱۰۶	۲۰	۱	۱۹۴۰۴۴	امیر آباد.....
				*	*	*	۲۷	۴۰	۱۴۰	۱۷۶	۳۰	۳	۱۹۳۸۶۸	امیر خان.....
				*	*	*	۹۶	۵	۲۲۵	۲۹۶	۵۷	۱	۱۹۳۸۷۰	باغ ادبیمی.....
				*	*	*	۱۴۰	۳۵۴	۶۴۳	۷۹۴	۱۵۸	۲	۱۹۳۸۷۱	بالاخانه.....
				*	*	*	۹۴	۱۵۴	۳۴۵	۴۴۴	۳۴	۲	۱۹۳۸۷۲	بناهری.....
				*	*	*	۱۶	۳	۵۷	۷۷	۱۵	۳	۱۹۳۸۷۳	برج افغان.....
				*	*	*	۱۴۰	۲۰۶	۵۶۲	۷۲۶	۱۴۲	۲	۱۹۳۸۷۴	بزی مدنی.....
				*	*	*	۴۵	۹۸	۱۶۶	۲۰۸	۳۳	۳	۱۹۳۸۷۷	بزی علیا.....
				*	*	*	۸	۸	۲۰	۲۷	۶	۳	۱۹۴۰۳۸	بشیر آباد.....
				*	*	*	۵۵۳	۱۲۹۱	۲۲۰۱	۲۷۴۱	۵۸۳	۱	۱۹۴۰۴۰	بینجار.....
				*	*	*	۲۷	۴۳	۱۲۳	۱۵۵	۲۵	۲	۱۹۳۸۷۸	بومدی.....
				*	*	*	۳۴۸	۷۱۶	۱۴۴۵	۱۸۵۴	۳۱۸	۲	۱۹۳۸۸۰	پشته ادبیمی.....
				*	*	*	۶۳	۱۲۱	۲۹۶	۳۶۵	۶۳	۲	۱۹۳۸۸۱	نیکسبزی.....
				*	*	*	۳	۰	۱۶	۱۷	۳	۴	۱۹۳۸۸۲	پهناظر محمود.....
				*	*	*	۷۶	۱۰۲	۳۱۱	۳۸۸	۷۲	۲	۱۹۳۸۸۳	پیران.....
				*	*	*	۵۷	۶۱	۲۳۰	۲۸۷	۴۸	۳	۱۹۴۰۴۳	پیر پشیا.....
				*	*	*	۲۴۰	۷۷۱	۱۸۸۶	۱۱۵۲	۲۰۴	۲	۱۹۳۸۸۴	شبه دز.....
				*	*	*	۱۵	۲۸	۶۳	۸۴	۱۲	۳	۱۹۳۸۸۵	شبه سرخ.....
				*	*	*	۱۳	۲۹	۷۳	۸۹	۱۵	۳	۱۹۴۰۲۶	تختک اله صوفی.....
				*	*	*	۱۵	۶	۴۰	۵۳	۱۰	۳	۱۹۳۸۸۸	تختک ترک.....
				*	*	*	۴۰	۷۱	۱۸۷	۲۳۷	۴۱	۲	۱۹۳۸۸۹	تیمور آباد شیخی.....
				*	*	*	۱۹۴	۳۴۸	۷۴۹	۹۱۴	۱۸۶	۲	۱۹۳۸۹۵	چهار مندیغ.....
				*	*	*	۴۷	۸۳	۱۸۳	۲۱۷	۴۲	۲	۱۹۳۸۹۶	چهار تکبر.....
				*	*	*	۷۸	۱۷۶	۴۲۷	۵۳۰	۸۶	۲	۱۹۳۸۹۸	چرک.....
				*	*	*	۳۵	۵۰	۱۳۸	۱۷۲	۳۱	۳	۱۹۳۹۰۱	چشمه کسه.....
				*	*	*	۱۴	۳	۵۳	۶۳	۱۲	۳	۱۹۳۹۰۳	چهار چشم.....
				*	*	*	۷۶	۸۹	۳۰۹	۳۸۷	۷۸	۲	۱۹۳۹۰۴	چهار خری.....
				*	*	*	۶۱	۲۸	۱۲۰۴	۲۶۷	۵۶	۳	۱۹۳۹۰۵	حاجوک.....
				*	*	*	۵	۹	۱۹	۲۶	۶	۲	۱۹۳۹۰۶	حاجی آباد.....

شماره ردیف آبادی	مبلغ مخفی سلسل نامان	امکن مخفی سلسل نامان	شورای اسلامی روستایی	دفتر بهداشت سازمانی	مرکز خدمات روستایی	پایگاه بهداشت بروج	آب لوله کشی	برق	دبستان	مدرسه راهنمایی	آموزش تخصصی سواد آموزی	حمام	مرکز بهداشتی درمانی	خانه بهداشت	پزشک	ادب پزشک متخصصین دامپزشکی	بیمارستانی روستایی	صندوق پست	دستری به روزنامه سید محمد آرازی	تلفن	دستری به سید تقی میری کردی	فرشگاه خانوادگی	تعمیرگاه آیین آلات کشاورزی	تعداد گاو گوسفند بز	تعداد گاو و گوسفند
۱۷	۱۸	۱۹	۲۰	۲۱	۲۲	۲۳	۲۴	۲۵	۲۶	۲۷	۲۸	۲۹	۳۰	۳۱	۳۲	۳۳	۳۴	۳۵	۳۶	۳۷	۳۸	۳۹	۴۰	۴۱	۴۲
۱	۱۱	*	۱۱	۲	۴	۹	۲۴	۲۶	۲۷	۱۹	۵۲	۴	۸	۱۶	۹	۱	۲	۲۴	*	۴	۶۰	۴۸	*	۹۵۱۹۵	۶۸۹۸
۲	۱۱	*	۱۱	۲	۴	۹	۳۱	۲۶	۲۷	۱۹	۵۲	۴	۸	۱۶	۹	۱	۲	۲۴	*	۴	۶۰	۴۸	*	۹۵۱۹۵	۶۸۹۸
۳	۱۱	*	۱۱	۲	۴	۹	۳۱	۲۶	۲۷	۱۹	۵۲	۴	۸	۱۶	۹	۱	۲	۲۴	*	۴	۶۰	۴۸	*	۹۵۱۹۵	۶۸۹۸
۴	۱۱	*	۱۱	۲	۴	۹	۳۱	۲۶	۲۷	۱۹	۵۲	۴	۸	۱۶	۹	۱	۲	۲۴	*	۴	۶۰	۴۸	*	۹۵۱۹۵	۶۸۹۸
۵	۱۱	*	۱۱	۲	۴	۹	۳۱	۲۶	۲۷	۱۹	۵۲	۴	۸	۱۶	۹	۱	۲	۲۴	*	۴	۶۰	۴۸	*	۹۵۱۹۵	۶۸۹۸
۶	۱۱	*	۱۱	۲	۴	۹	۳۱	۲۶	۲۷	۱۹	۵۲	۴	۸	۱۶	۹	۱	۲	۲۴	*	۴	۶۰	۴۸	*	۹۵۱۹۵	۶۸۹۸
۷	۱۱	*	۱۱	۲	۴	۹	۳۱	۲۶	۲۷	۱۹	۵۲	۴	۸	۱۶	۹	۱	۲	۲۴	*	۴	۶۰	۴۸	*	۹۵۱۹۵	۶۸۹۸
۸	۱۱	*	۱۱	۲	۴	۹	۳۱	۲۶	۲۷	۱۹	۵۲	۴	۸	۱۶	۹	۱	۲	۲۴	*	۴	۶۰	۴۸	*	۹۵۱۹۵	۶۸۹۸
۹	۱۱	*	۱۱	۲	۴	۹	۳۱	۲۶	۲۷	۱۹	۵۲	۴	۸	۱۶	۹	۱	۲	۲۴	*	۴	۶۰	۴۸	*	۹۵۱۹۵	۶۸۹۸
۱۰	۱۱	*	۱۱	۲	۴	۹	۳۱	۲۶	۲۷	۱۹	۵۲	۴	۸	۱۶	۹	۱	۲	۲۴	*	۴	۶۰	۴۸	*	۹۵۱۹۵	۶۸۹۸
۱۱	۱۱	*	۱۱	۲	۴	۹	۳۱	۲۶	۲۷	۱۹	۵۲	۴	۸	۱۶	۹	۱	۲	۲۴	*	۴	۶۰	۴۸	*	۹۵۱۹۵	۶۸۹۸
۱۲	۱۱	*	۱۱	۲	۴	۹	۳۱	۲۶	۲۷	۱۹	۵۲	۴	۸	۱۶	۹	۱	۲	۲۴	*	۴	۶۰	۴۸	*	۹۵۱۹۵	۶۸۹۸
۱۳	۱۱	*	۱۱	۲	۴	۹	۳۱	۲۶	۲۷	۱۹	۵۲	۴	۸	۱۶	۹	۱	۲	۲۴	*	۴	۶۰	۴۸	*	۹۵۱۹۵	۶۸۹۸
۱۴	۱۱	*	۱۱	۲	۴	۹	۳۱	۲۶	۲۷	۱۹	۵۲	۴	۸	۱۶	۹	۱	۲	۲۴	*	۴	۶۰	۴۸	*	۹۵۱۹۵	۶۸۹۸
۱۵	۱۱	*	۱۱	۲	۴	۹	۳۱	۲۶	۲۷	۱۹	۵۲	۴	۸	۱۶	۹	۱	۲	۲۴	*	۴	۶۰	۴۸	*	۹۵۱۹۵	۶۸۹۸
۱۶	۱۱	*	۱۱	۲	۴	۹	۳۱	۲۶	۲۷	۱۹	۵۲	۴	۸	۱۶	۹	۱	۲	۲۴	*	۴	۶۰	۴۸	*	۹۵۱۹۵	۶۸۹۸
۱۷	۱۱	*	۱۱	۲	۴	۹	۳۱	۲۶	۲۷	۱۹	۵۲	۴	۸	۱۶	۹	۱	۲	۲۴	*	۴	۶۰	۴۸	*	۹۵۱۹۵	۶۸۹۸
۱۸	۱۱	*	۱۱	۲	۴	۹	۳۱	۲۶	۲۷	۱۹	۵۲	۴	۸	۱۶	۹	۱	۲	۲۴	*	۴	۶۰	۴۸	*	۹۵۱۹۵	۶۸۹۸
۱۹	۱۱	*	۱۱	۲	۴	۹	۳۱	۲۶	۲۷	۱۹	۵۲	۴	۸	۱۶	۹	۱	۲	۲۴	*	۴	۶۰	۴۸	*	۹۵۱۹۵	۶۸۹۸
۲۰	۱۱	*	۱۱	۲	۴	۹	۳۱	۲۶	۲۷	۱۹	۵۲	۴	۸	۱۶	۹	۱	۲	۲۴	*	۴	۶۰	۴۸	*	۹۵۱۹۵	۶۸۹۸
۲۱	۱۱	*	۱۱	۲	۴	۹	۳۱	۲۶	۲۷	۱۹	۵۲	۴	۸	۱۶	۹	۱	۲	۲۴	*	۴	۶۰	۴۸	*	۹۵۱۹۵	۶۸۹۸
۲۲	۱۱	*	۱۱	۲	۴	۹	۳۱	۲۶	۲۷	۱۹	۵۲	۴	۸	۱۶	۹	۱	۲	۲۴	*	۴	۶۰	۴۸	*	۹۵۱۹۵	۶۸۹۸
۲۳	۱۱	*	۱۱	۲	۴	۹	۳۱	۲۶	۲۷	۱۹	۵۲	۴	۸	۱۶	۹	۱	۲	۲۴	*	۴	۶۰	۴۸	*	۹۵۱۹۵	۶۸۹۸
۲۴	۱۱	*	۱۱	۲	۴	۹	۳۱	۲۶	۲۷	۱۹	۵۲	۴	۸	۱۶	۹	۱	۲	۲۴	*	۴	۶۰	۴۸	*	۹۵۱۹۵	۶۸۹۸
۲۵	۱۱	*	۱۱	۲	۴	۹	۳۱	۲۶	۲۷	۱۹	۵۲	۴	۸	۱۶	۹	۱	۲	۲۴	*	۴	۶۰	۴۸	*	۹۵۱۹۵	۶۸۹۸
۲۶	۱۱	*	۱۱	۲	۴	۹	۳۱	۲۶	۲۷	۱۹	۵۲	۴	۸	۱۶	۹	۱	۲	۲۴	*	۴	۶۰	۴۸	*	۹۵۱۹۵	۶۸۹۸
۲۷	۱۱	*	۱۱	۲	۴	۹	۳۱	۲۶	۲۷	۱۹	۵۲	۴	۸	۱۶	۹	۱	۲	۲۴	*	۴	۶۰	۴۸	*	۹۵۱۹۵	۶۸۹۸
۲۸	۱۱	*	۱۱	۲	۴	۹	۳۱	۲۶	۲۷	۱۹	۵۲	۴	۸	۱۶	۹	۱	۲	۲۴	*	۴	۶۰	۴۸	*	۹۵۱۹۵	۶۸۹۸
۲۹	۱۱	*	۱۱	۲	۴	۹	۳۱	۲۶	۲۷	۱۹	۵۲	۴	۸	۱۶	۹	۱	۲	۲۴	*	۴	۶۰	۴۸	*	۹۵۱۹۵	۶۸۹۸
۳۰	۱۱	*	۱۱	۲	۴	۹	۳۱	۲۶	۲۷	۱۹	۵۲	۴	۸	۱۶	۹	۱	۲	۲۴	*	۴	۶۰	۴۸	*	۹۵۱۹۵	۶۸۹۸
۳۱	۱۱	*	۱۱	۲	۴	۹	۳۱	۲۶	۲۷	۱۹	۵۲	۴	۸	۱۶	۹	۱	۲	۲۴	*	۴	۶۰	۴۸	*	۹۵۱۹۵	۶۸۹۸
۳۲	۱۱	*	۱۱	۲	۴	۹	۳۱	۲۶	۲۷	۱۹	۵۲	۴	۸	۱۶	۹	۱	۲	۲۴	*	۴	۶۰	۴۸	*	۹۵۱۹۵	۶۸۹۸
۳۳	۱۱	*	۱۱	۲	۴	۹	۳۱	۲۶	۲۷	۱۹	۵۲	۴	۸	۱۶	۹	۱	۲	۲۴	*	۴	۶۰	۴۸	*	۹۵۱۹۵	۶۸۹۸
۳۴	۱۱	*	۱۱	۲	۴	۹	۳۱	۲۶	۲۷	۱۹	۵۲	۴	۸	۱۶	۹	۱	۲	۲۴	*	۴	۶۰	۴۸	*	۹۵۱۹۵	۶۸۹۸
۳۵	۱۱	*	۱۱	۲	۴	۹	۳۱	۲۶	۲۷	۱۹	۵۲	۴	۸	۱۶	۹	۱	۲	۲۴	*	۴	۶۰	۴۸	*	۹۵۱۹۵	۶۸۹۸
۳۶	۱۱	*	۱۱	۲	۴	۹	۳۱	۲۶	۲۷	۱۹	۵۲	۴	۸	۱۶	۹	۱	۲	۲۴	*	۴	۶۰	۴۸	*	۹۵۱۹۵	۶۸۹۸
۳۷	۱۱	*	۱۱	۲	۴	۹	۳۱	۲۶	۲۷	۱۹	۵۲	۴	۸	۱۶	۹	۱	۲	۲۴	*	۴	۶۰	۴۸	*	۹۵۱۹۵	۶۸۹۸
۳۸	۱۱	*	۱۱	۲	۴	۹	۳۱	۲۶	۲۷	۱۹	۵۲	۴	۸	۱۶	۹	۱	۲	۲۴	*	۴	۶۰	۴۸	*	۹۵۱۹۵	۶۸۹۸
۳۹	۱۱	*	۱۱	۲	۴	۹	۳۱	۲۶	۲۷	۱۹	۵۲	۴	۸	۱۶	۹	۱	۲	۲۴	*	۴	۶۰	۴۸	*	۹۵۱۹۵	۶۸۹۸
۴۰	۱۱	*	۱۱	۲	۴	۹	۳۱	۲۶	۲۷	۱۹	۵۲	۴	۸	۱۶	۹	۱	۲	۲۴	*	۴	۶۰	۴۸	*	۹۵۱۹۵	۶۸۹۸
۴۱	۱۱	*	۱۱	۲	۴	۹	۳۱	۲۶	۲۷	۱۹	۵۲	۴	۸	۱۶	۹	۱	۲	۲۴	*	۴	۶۰	۴۸	*	۹۵۱۹۵	۶۸۹۸
۴۲	۱۱	*	۱۱	۲	۴	۹	۳۱	۲۶	۲۷	۱۹	۵۲	۴	۸	۱۶	۹	۱	۲	۲۴	*	۴	۶۰	۴۸	*	۹۵۱۹۵	۶۸۹۸

فصلیت کشاورزی							بمیت شامل	بمیت باسواد	بمیت عساکر بیشتر	کل بمیت	تعداد خانوار	نوع راه آبادی (کد)	کد آبادی	آبادی
پرورش مایه	پرورش زبوسل	پرورش کرم ابریشم	پرورش طیور	دامداری دامپروری	باغداری	زراعت								
۱۶	۱۵	۱۴	۱۳	۱۲	۱۱	۱۰	۹	۸	۷	۶	۵	۴	۳	۲
			*	*	*	*	۴۷	۱۰۴	۱۹۱	۲۳۲	۴۵	۲	۱۹۳۹۰۷	حاجی صفر
			*	*	*	*	۷	۱۹	۳۶	۴۲	۷	۲	۱۹۳۹۰۸	حاجی علی
			*	*	*	*	۵	۵	۲۵	۳۰	۶	۲	۱۹۴۰۲۸	حاجی کریم
			*	*	*	*	۶	۷	۳۱	۳۹	۷	۴	۱۹۳۹۰۹	حصصیه
			*	*	*	*	۲۴	۴۲	۱۱۴	۱۵۲	۲۹	۳	۱۹۳۹۱۰	حصنر حمان
			*	*	*	*	۱۳	۲۲	۶۲	۸۰	۱۵	۳	۱۹۳۹۱۱	حصین آباد
			*	*	*	*	۲۲	۱۳۵	۳۲۲	۴۱۶	۶۸	۲	۱۹۴۰۳۶	حصین آباد چر
			*	*	*	*	۲۶	۷۴	۳۰۶	۴۳۱	۸۰	۳	۱۹۳۹۱۲	حصین آباد خواجه
			*	*	*	*	۴۳	۱۰۰	۱۷۱	۲۱۲	۴۲	۲	۱۹۳۹۱۵	حصینا
			*	*	*	*	۶۹	۵۸	۲۹۲	۳۷۵	۶۹	۳	۱۹۳۹۱۸	حلیم خان
			*	*	*	*	۳۳	۱۸	۱۵۳	۱۸۸	۲۴	۳	۱۹۴۰۳۳	حلیم شاهبیک
			*	*	*	*	۲۹	۴۶	۱۲۵	۱۴۴	۲۴	۱	۱۹۳۹۱۹	خیدر کمالی
			*	*	*	*	۴۱	۸۸	۱۶۸	۱۹۴	۳۴	۲	۱۹۳۹۲۰	خیدری
			*	*	*	*	۶۶	۱۴۷	۲۴۱	۴۵۲	۷۹	۱	۱۹۳۹۲۱	خانه های مرحدی
			*	*	*	*	۱۵	۱۶	۶۹	۹۰	۱۵	۲	۱۹۳۹۲۳	خود ا دکهنه
			*	*	*	*	۲۸	۹	۸۹	۱۱۵	۲۷	۴	۱۹۴۰۲۷	د افک
			*	*	*	*	۴۳۲	۳۹	۱۲۷۵	۱۶۶۹	۳۰۱	۳	۱۹۴۰۳۰	دغالبک
			*	*	*	*	۵۱	۱۲۰	۲۱۶	۲۹۱	۵۱	۲	۱۹۳۹۲۷	دلار امی
			*	*	*	*	۷۹	۹۷	۲۷۴	۳۷۰	۶۶	۲	۱۹۳۹۲۸	ده امیر
			*	*	*	*	۱۵	۳۰	۷۲	۸۸	۱۸	۳	۱۹۴۰۳۴	ده جبار
			*	*	*	*	۹۹	۱۲۵	۳۱۲	۳۹۳	۶۹	۳	۱۹۳۹۳۰	ده جنگی خون
			*	*	*	*	۴۴	۸۴	۱۴۳	۱۶۴	۲۸	۲	۱۹۳۹۳۱	ده حاج افشاری
			*	*	*	*	۱۰۶	۱۹۰	۵۰۴	۶۳۲	۱۱۵	۲	۱۹۳۹۳۲	ده درخی
			*	*	*	*	۶	۱۲	۲۳	۲۷	۴	۴	۱۹۳۹۳۳	ده دیوانه
			*	*	*	*	۵۴	۷۱	۱۹۰	۲۴۵	۴۰	۱	۱۹۳۹۳۴	ده شهباز
			*	*	*	*	۱۵۳	۲۵۸	۵۶۲	۷۰۲	۱۴۲	۲	۱۹۳۹۳۹	ده غلامعلی
			*	*	*	*	۱۳۵	۲۶۹	۵۳۸	۶۵۳	۱۱۵	۲	۱۹۳۹۳۵	ده کول
			*	*	*	*	۳۳	۷	۹۵	۱۲۱	۳۰	۳	۱۹۳۹۳۶	ده کورک
			*	*	*	*	۱۴	۵۳	۱۰۴	۱۳۳	۲۶	۲	۱۹۳۹۳۷	ده نظر
			*	*	*	*	۱۹	۱۵	۶۷	۸۴	۱۷	۳	۱۹۳۹۳۸	ده باغی
			*	*	*	*	۱۱۳	۱۹۶	۳۶۲	۴۱۶	۸۶	۲	۱۹۳۹۳۹	ده نو
			*	*	*	*	۵۷	۹۲	۲۱۸	۲۶۳	۵۵	۲	۱۹۳۹۴۰	ده نورجهان شایخ
			*	*	*	*	۲۲	۳۲	۱۰۳	۱۴۴	۲۶	۳	۱۹۴۰۳۵	رشید
			*	*	*	*	۲۱	۶۰	۱۴۶	۱۷۶	۳۱	۲	۱۹۳۹۴۱	رشاد
			*	*	*	*	۴	۳	۱۴	۱۷	۴	۳	۱۹۳۹۴۲	رنگدمکه حیدری
			*	*	*	*	۱۰	۲۲	۳۹	۴۷	۷	۳	۱۹۳۹۴۳	رنگدمکه بزی
			*	*	*	*	۲	۴	۸	۸	۱	۳	۱۹۳۹۴۴	رنگدهر اب
			*	*	*	*	۲۹	۴۲	۱۰۹	۱۳۹	۳۰	۲	۱۹۳۹۴۶	ریک اب افجان
			*	*	*	*	۳۱	۳۵	۱۲۵	۱۵۸	۲۸	۳	۱۹۳۹۴۸	زاهد انبو
			*	*	*	*	۲۱	۴۷	۱۰۳	۱۱۹	۲۵	۳	۱۹۳۹۴۹	زیارت
			*	*	*	*	۲۹	۳۷	۱۱۹	۱۵۵	۲۸	۲	۱۹۳۹۵۰	زیئل
			*	*	*	*	۲۸۷	۶۹۰	۱۱۱۱	۱۳۵۴	۲۷۷	۲	۱۹۳۸۵۱	ژاله ای
			*	*	*	*	۱۱۶	۹۰	۲۹۶	۴۰۵	۷۵	۲	۱۹۳۹۵۱	ساختمان
			*	*	*	*	۷۲	۶۹	۲۵۹	۳۴۴	۶۷	۲	۱۹۳۹۵۲	سادات
			*	*	*	*	۲۰	۳۸	۸۳	۱۰۶	۱۸	۲	۱۹۴۰۳۹	مرحدی

تعداد گاو و گوساله	تعداد گوسفند و بز	تغییرگاه شتر آلات شادری	فروشگاه تعاونی	دسترسی به زمینهای عمومی آبادی	تلفین	دسترسی به روزنامه و مجله آبادی	صندوق پست	بیمار و مامای روستایی	دانشگاه پست و آموزش	پزشک	خانه بهداشت	مرکز بهداشتی درمانی	حمام	آموزش و تربیت کودکان	مدرسه ابتدایی	دبستان	برق	آب لوله کشی	پایگاه خدمات بیج	مرکز خدمات روستایی	دفتر بهداشت و زندگی	شورای اسلامی روستایی	امکن مذهبی مسلمانان	مبلغ مدعی مسلمانان	شماره در دفتر آبادی
۲۲	۴۱	۲۰	۳۹	۳۸	۳۷	۳۶	۳۵	۳۴	۳۳	۳۲	۳۱	۳۰	۲۹	۲۸	۲۷	۲۶	۲۵	۲۴	۲۳	۲۲	۲۱	۲۰	۱۹	۱۸	۱۷
۲	۱۲۵															*						*	*		۶۶
۷۰	۱۴۰																					*	*		۶۷
۰	۱۰۰																					*	*		۶۸
۱۰	۱۵۰			*																		*	*		۶۹
۵	۳۰۰			*																		*	*		۷۰
۴۰	۱۰۰			*																		*	*		۷۱
۱۲۰	۷۶۰۰		*	*												*						*	*		۷۲
۲۰	۷۵			*																		*	*		۷۳
۳۰	۱۴۰			*			*															*	*		۷۴
۶۰	۲۲۰۰		*	*					*													*	*		۷۵
۲	۱۱۰			*																		*	*		۷۶
۵۰	۵۰۰			*																		*	*		۷۷
۲۰۰	۵۰۷			*																		*	*		۷۸
۱۵	۱۵۰			*																		*	*		۷۹
۹	۸۰			*																		*	*		۸۰
۱	۱۳۰۰			*																		*	*		۸۱
۵	۴۰			*																		*	*		۸۲
۲۰	۶۰۰		*	*																		*	*		۸۳
۲۰	۱۰۰۰		*	*																		*	*		۸۴
۳۰	۲۰۰		*	*			*			*												*	*		۸۵
۵۰	۱۲۰۰		*	*						*												*	*		۸۶
۱	۱۵۰			*						*												*	*		۸۷
۱۵	۱۲۰		*	*						*												*	*		۸۸
۲	۳۵			*						*												*	*		۸۹
۵۰	۲۵۰		*	*						*												*	*		۹۰
۱۰	۲۲۵		*	*						*												*	*		۹۱
۲۵	۳۵۰		*	*						*												*	*		۹۲
۷	۲۲۰		*	*						*												*	*		۹۳
۱۰	۷۰۰		*	*						*												*	*		۹۴
۸	۲۵۰		*	*						*												*	*		۹۵
۲۵	۳۰۰		*	*						*												*	*		۹۶
۵۰	۵۰۰		*	*						*												*	*		۹۷
۱۵	۳۰۰		*	*						*												*	*		۹۸
۰	۱۶۵		*	*						*												*	*		۹۹
۲۵	۰		*	*						*												*	*		۱۰۰
۵۰	۵۰		*	*						*												*	*		۱۰۱
۷۰	۱۰		*	*						*												*	*		۱۰۲
۱۰۰	۷۰۰		*	*						*												*	*		۱۰۳
۷	۵۵		*	*						*												*	*		۱۰۴
۱۰	۱۰۰		*	*						*												*	*		۱۰۵
۳۰	۱۸۰		*	*						*												*	*		۱۰۶
۳۵۰	۱۴۰۰		*	*						*												*	*		۱۰۷
۴۰	۳۵۰		*	*						*												*	*		۱۰۸
۸۲	۲۱۳۰		*	*						*												*	*		۱۰۹
۱۴	۲۵۰		*	*						*												*	*		۱۱۰

موسسات اجتماعی - اقتصادی آبادیهای دارای سکنه شهرستان زاهد

فعايت كش درزي							جمعيت شامل	جمعيت باسواد	جمعيت عرسالديتير	كل جمعيت	تعداد خانوار	نوع راه آبادي (كد)	كد آبادي	آبادي
پرورش ماهي	پرورش زنبورسل	پرورش گاو ابراهيم	پرورش گاو پيور	دامداري دامپري	باغداری	زراعت								
۱۶	۱۵	۱۴	۱۳	۱۲	۱۱	۱۰	۹	۸	۷	۶	۵	۴	۳	۲
				*	*	*	۹۵	۱۸۹	۴۰۴	۴۹۳	۹۷	۲	۱۹۳۹۵۳	سرحدی میر حسین
				*	*	*	۷۵	۸۴	۲۳۱	۳۰۷	۵۵	۳	۱۹۳۹۵۶	سه قلعه جهان
				*	*	*	۳۶	۴۷	۱۲۷	۱۸۰	۳۶	۳	۱۹۳۹۵۷	مهر ایشیخی
				*	*	*	۱۲۲	۹۶	۲۹۱	۳۷۷	۷۲	۳	۱۹۳۹۵۸	سیاه سر
				*	*	*	۸	۱۰	۴۵	۵۵	۸	۴	۱۹۳۹۵۹	سید میر اقبال
				*	*	*	۵۳	۳۰	۲۲۱	۲۹۳	۶۰	۳	۱۹۳۹۶۰	شریف آباد
				*	*	*	۳۲	۳۵	۱۰۵	۱۳۹	۲۹	۲	۱۹۳۹۶۱	شهر کتک انگوری
				*	*	*	۱۰۸	۲۹۰	۵۸۳	۶۹۱	۱۳۲	۱	۱۹۳۹۶۲	شیرطان
				*	*	*	۱۹۲	۲۱۸	۶۶۲	۸۱۱	۱۵۸	۲	۱۹۳۹۶۳	طاعنی
				*	*	*	۶	۰	۲۱	۲۸	۵	۳	۱۹۴۰۴۲	طفلک
				*	*	*	۲۸	۳۷	۱۱۵	۱۴۴	۳۰	۳	۱۹۳۹۶۴	عباس آباد
				*	*	*	۴۴	۹۰	۲۲۱	۲۷۲	۴۷	۳	۱۹۳۹۶۵	علی آباد
				*	*	*	۱۲۸	۱۷۳	۴۱۷	۵۳۵	۱۰۰	۳	۱۹۳۹۶۶	علی اخوند
				*	*	*	۱۹	۱۷	۶۴	۷۷	۱۸	۳	۱۹۴۰۴۱	علی عباس
				*	*	*	۷۲	۱۳۷	۳۰۶	۳۷۳	۷۰	۲	۱۹۳۹۶۷	عیسی بیلا
				*	*	*	۴۸	۱۰۶	۲۱۰	۲۵۱	۴۳	۲	۱۹۳۹۶۸	عیسی بیابین
				*	*	*	۲۷	۶۳	۱۰۶	۱۳۴	۲۲	۳	۱۹۳۸۹۰	غلام اسماعیل
				*	*	*	۴۴	۸۲	۱۹۶	۲۶۰	۵۶	۲	۱۹۳۸۹۲	غلامان
				*	*	*	۸۷	۱۰۶	۲۱۹	۴۰۶	۷۲	۳	۱۹۳۸۹۳	غلام علی
				*	*	*	۷	۱۷	۱۹	۳۱	۷	۱	۱۹۴۰۳۷	فرستدهر ادیوز ایل
				*	*	*	۱۲۴	۲۰۲	۴۸۳	۵۹۲	۱۲۳	۲	۱۹۳۹۶۹	قاسم آباد
				*	*	*	۱۳۷	۲۳۸	۵۹۰	۷۶۰	۱۴۰	۲	۱۹۳۹۷۰	قاسم آباد
				*	*	*	۹۴	۱۲۹	۲۹۴	۳۷۵	۶۷	۲	۱۹۳۹۷۱	کچیسان
				*	*	*	۱۲۷	۲۰۹	۵۰۳	۶۴۱	۱۲۵	۲	۱۹۳۹۷۲	کدخد افر
				*	*	*	۱۳۳	۲۳۳	۶۳۶	۸۰۸	۱۳۵	۲	۱۹۳۹۷۳	کدخد افقیبر
				*	*	*	۲۰۳	۴۷۲	۹۳۵	۱۱۵۶	۲۴۳	۲	۱۹۳۹۷۴	کریاسک
				*	*	*	۵۶	۱۰۷	۱۹۹	۲۴۱	۳۵	۳	۱۹۳۹۷۵	کریلایی هیدر
				*	*	*	۱۱۳	۱۳۸	۳۸۳	۵۰۸	۱۱۴	۲	۱۹۳۹۷۶	کریلایی قریان
				*	*	*	۳۰	۳۲	۱۰۰	۱۳۰	۲۳	۲	۱۹۳۹۷۷	کرته
				*	*	*	۱۷	۲۵	۹۷	۱۲۵	۱۸	۳	۱۹۳۹۷۸	کرگزی
				*	*	*	۶	۳	۲۵	۳۳	۶	۲	۱۹۳۹۸۰	کلب علی
				*	*	*	۱۸۶	۴۲۰	۷۳۸	۹۴۳	۱۷۵	۲	۱۹۳۹۸۱	کلوخ خیاب
				*	*	*	۶۳	۱۴۸	۲۷۱	۳۳۸	۶۲	۱	۱۹۳۹۸۲	کمالی
				*	*	*	۳۴	۴۷	۸۹	۱۰۰	۲۱	۲	۱۹۳۹۸۳	کنگ پیران
				*	*	*	۱۳	۳۰	۴۸	۶۱	۱۰	۲	۱۹۳۹۸۴	کنگ حاجی غلام
				*	*	*	۴۹	۵۵	۱۸۲	۲۳۵	۴۶	۴	۱۹۴۰۳۲	کنگ مز ار
				*	*	*	۱۳۳	۲۵۳	۵۶۶	۶۳۲	۱۱۹	۲	۱۹۳۹۸۷	کودنو
				*	*	*	۲۹	۳۴	۱۱۰	۱۴۶	۲۸	۴	۱۹۳۹۸۸	گاو داران سنچولی
				*	*	*	۶	۵	۲۲	۲۷	۴	۳	۱۹۳۹۹۰	گرا علیمراد
				*	*	*	۴۰	۶۹	۱۶۵	۲۰۶	۴۱	۲	۱۹۳۹۹۳	گل خانی
				*	*	*	۱۰۸	۲۴۹	۴۷۳	۵۷۴	۱۱۷	۱	۱۹۳۹۹۴	گل محمد بیگ
				*	*	*	۲۹	۵۷	۱۲۴	۱۵۳	۲۷	۲	۱۹۳۹۹۵	گل محمد اهدار
				*	*	*	۱۰۴	۲۶۸	۵۱۱	۶۳۱	۹۴	۲	۱۹۳۹۹۶	لور کسباغ
				*	*	*	۹۱	۹۶	۳۵۳	۴۱۹	۷۹	۲	۱۹۳۹۹۸	محمد آباد
				*	*	*	۱۲	۲۲	۶۳	۸۴	۱۶	۲	۱۹۳۹۹۹	محمد آباد

تعداد گاو و گوساله	تعداد گوسفند و بز	تیمبرگاه پشم آلات کش درزی	فروشگاه و تعاونی	دستری بر وسیله تقویمی راپاکی	تلفون	دستری بر روزنامه مجله راپاکی	صندوق پست	بیمار و دامای روستایی	داپزشکیت پشمین و انگری	پزشک	خانه بهداشت	مرکز بهداشتی درمانی	حمام	آکوئیشن صنعت مواد آموزشی	مدرسه راهنمایی	دبستان	برق	آب لوله کشی	پایگاه و خانه است بیج	مرکز خدمات روستایی	دفتر جهاد سازندگی	شورای اسلامی روستایی	اماکن مذهبی مسلمانان	بنای مذهبی مسلمانان	شماره و دفتر آب
۴۲	۴۱	۴۰	۳۹	۳۸	۳۷	۳۶	۳۵	۳۴	۳۳	۳۲	۳۱	۳۰	۲۹	۲۸	۲۷	۲۶	۲۵	۲۴	۲۳	۲۲	۲۱	۲۰	۱۹	۱۸	۱۷
۱۰۰	۳۵۰		*	*							*							*				*	*	*	۹۱
۱۰۰	۱۰۸۰		*	*							*							*				*	*	*	۹۲
۱۸	۱۷۰		*	*							*			*				*				*	*	*	۹۳
۶۰	۳۶۰		*	*			*				*			*				*				*	*	*	۹۴
۳	۴۰		*	*							*			*				*				*	*	*	۹۵
۲۰	۳۵۰		*	*							*			*				*				*	*	*	۹۶
۲۰	۹۱۵		*	*							*			*				*				*	*	*	۹۷
۲۸۰	۲۳۰۰		*	*			*			*				*				*				*	*	*	۹۸
۸۰	۷۰۰		*	*						*				*				*				*	*	*	۹۹
۰	۲۰۰		*	*						*				*				*				*	*	*	۱۰۰
۵۰	۷۰۰		*	*						*				*				*				*	*	*	۱۰۱
۱۰۰	۸۰۰		*	*			*			*				*				*				*	*	*	۱۰۲
۱۵۰	۶۰۰		*	*			*			*				*				*				*	*	*	۱۰۳
۱۰	۲۶۰		*	*			*			*				*				*				*	*	*	۱۰۴
۵۰	۱۵۰		*	*			*			*				*				*				*	*	*	۱۰۵
۱۰۰	۵۰۰		*	*			*			*				*				*				*	*	*	۱۰۶
۱۵	۱۴۵		*	*			*			*				*				*				*	*	*	۱۰۷
۰	۶۵۰		*	*			*			*				*				*				*	*	*	۱۰۸
۵	۱۵۰		*	*			*			*				*				*				*	*	*	۱۰۹
۰	۰		*	*			*			*				*				*				*	*	*	۱۱۰
۱۰۰	۱۴۰۰		*	*			*			*				*				*				*	*	*	۱۱۱
۱۰۰	۴۰۰		*	*			*			*				*				*				*	*	*	۱۱۲
۲۰	۶۰۰		*	*			*			*				*				*				*	*	*	۱۱۳
۰	۴۰		*	*			*			*				*				*				*	*	*	۱۱۴
۱۰۰	۱۰۵		*	*			*			*				*				*				*	*	*	۱۱۵
۱۰۰۰	۱۷۰۰		*	*			*			*				*				*		*		*	*	*	۱۱۶
۲۰	۲۰۰		*	*			*			*				*				*				*	*	*	۱۱۷
۳۰۰	۸۰۰		*	*			*			*				*				*				*	*	*	۱۱۸
۲۵	۶۰		*	*			*			*				*				*				*	*	*	۱۱۹
۱۰۰	۱۰۰		*	*			*			*				*				*				*	*	*	۱۲۰
۶	۴۵		*	*			*			*				*				*				*	*	*	۱۲۱
۱۰۰	۹۰۰		*	*			*			*				*				*				*	*	*	۱۲۲
۱۰۰	۸۰۰		*	*			*			*				*				*				*	*	*	۱۲۳
۱۲	۹۵۰		*	*			*			*				*				*				*	*	*	۱۲۴
۸	۴۵۰		*	*			*			*				*				*				*	*	*	۱۲۵
۱۵	۱۳۰		*	*			*			*				*				*				*	*	*	۱۲۶
۱۵۰	۱۳۰۰		*	*			*			*				*				*				*	*	*	۱۲۷
۵۰۰	۱۲۰		*	*			*			*				*				*				*	*	*	۱۲۸
۲۷	۳۰		*	*			*			*				*				*				*	*	*	۱۲۹
۵۰	۷۰۰		*	*			*			*				*				*				*	*	*	۱۳۰
۲۱۵	۲۳۵۰		*	*			*			*				*				*				*	*	*	۱۳۱
۲۰	۱۳۰		*	*			*			*				*				*				*	*	*	۱۳۲
۵۰۰۰	۷۰۰۰		*	*			*			*				*				*				*	*	*	۱۳۳
۸۰	۶۵۰		*	*			*			*				*				*				*	*	*	۱۳۴
۱۰	۳۰		*	*			*			*				*				*				*	*	*	۱۳۵

فحایت کشدوری							جمعیت شامل	جمعیت باسواد	جمعیت عمال بیشتر	کل جمعیت	تعداد خانوار	نوع راه آبادی (رگد)	کده آبادی	آبادی
پرورش مایه	پرورش زنبوسل	پرورش کرم ابریشم	پرورش طیور	دادهاری دامپروری	باغداری	زراعت								
۱۶	۱۵	۱۴	۱۳	۱۲	۱۱	۱۰	۹	۸	۷	۶	۵	۴	۳	۲
				*	*	*	۹۳	۲۱۱	۴۵۵	۵۶۱	۱۱۸	۲	۱۹۳۹۹۷	محمد آباد.....
				*	*	*	۱۵۱	۲۸۰	۵۳۰	۶۶۷	۱۲۱	۲	۱۹۴۰۰۰	محمد آباد ادیمی.....
				*	*	*	۱۶	۱۰	۶۸	۸۸	۲۱	۲	۱۹۴۰۰۱	محمد آباد گلزار.....
			*	*	*	*	۷۹	۲۲۶	۴۱۹	۵۱۶	۸۵	۲	۱۹۴۰۰۲	محمد الهی.....
				*	*	*	۳۷	۷۰	۱۲۳	۱۵۳	۲۷	۲	۱۹۴۰۰۳	محمد حسن.....
				*	*	*	۴۳	۱۲۰	۲۵۸	۳۲۲	۵۸	۲	۱۹۴۰۰۴	محمد خورشید.....
				*	*	*	۳۰	۶۷	۱۴۰	۱۶۵	۳۲	۲	۱۹۴۰۰۵	محمد ادنی.....
			*	*	*	*	۵۵	۳۵	۱۳۲	۱۸۱	۳۷	۲	۱۹۴۰۰۶	محمد شریف.....
				*	*	*	۱۷	۱۹	۵۸	۷۴	۱۴	۲	۱۹۴۰۰۸	محمد میرزا خان.....
				*	*	*	۱۲	۱۰	۳۰	۳۷	۷	۲	۱۹۴۰۰۹	مر ادعلی.....
				*	*	*	۶۱	۹۲	۲۲۹	۲۷۲	۴۰	۲	۱۹۴۰۱۰	مستی خوننو.....
				*	*	*	۴۴	۹۵	۲۰۶	۲۴۸	۴۰	۲	۱۹۴۰۱۱	منصور ری.....
				*	*	*	۱۰۴	۱۶۹	۴۱۵	۵۴۵	۹۲	۲	۱۹۴۰۲۹	منصور ملاحمین.....
				*	*	*	۵۷	۱۴۹	۲۷۱	۳۰۸	۵۵	۱	۱۹۴۰۱۲	موسی حسین.....
				*	*	*	۱۴	۲۶	۶۳	۸۰	۱۲	۲	۱۹۴۰۱۴	میر خان.....
				*	*	*	۱۰۴	۱۱۳	۳۱۴	۴۲۲	۷۲	۲	۱۹۴۰۱۵	میرز تنک.....
				*	*	*	۶۷	۸۱	۳۰۱	۴۰۹	۶۹	۲	۱۹۴۰۱۶	میر عباس.....
				*	*	*	۴۴	۱۱۰	۲۲۷	۲۷۹	۵۲	۲	۱۹۴۰۱۷	میر عبد اله.....
				*	*	*	۴۷	۶۵	۱۷۸	۲۴۸	۵۰	۲	۱۹۴۰۱۸	ناصر آباد سفلی.....
				*	*	*	۴۵	۵۶	۱۶۵	۱۹۵	۴۵	۴	۱۹۴۰۱۹	ناصر آباد علیا.....
				*	*	*	۱۰۱	۸۴	۴۳۵	۵۶۷	۱۰۱	۲	۱۹۴۰۲۰	نور محمد دشتی.....
				*	*	*	۱۶	۲۴	۷۵	۹۳	۲۱	۲	۱۹۴۰۲۱	نور محمد صامیه.....
				*	*	*	۶۵	۱۶۴	۳۳۹	۴۳۳	۷۴	۲	۱۹۴۰۲۳	نهور.....
				*	*	*	۴۱	۵۶	۱۶۴	۳۱۴	۳۹	۴	۱۹۴۰۲۴	ولید اد.....
				*	*	*	۸	۲۴	۳۱	۳۶	۷	۲	۱۹۴۰۲۵	هامونک.....
			۵۲	۱۷۰	۷۲	۱۶۵	۲۸۶	۱۲۹۳۵	۲۹۶۲۸	۳۷۱۳۹	۷۰۵۱			بخش شیب آب
			۵۲	۱۷۰	۷۳	۱۶۵	۲۸۶	۱۲۹۳۵	۲۹۶۲۸	۳۷۱۳۹	۷۰۵۱			دهستان شیب آب
			*	*	*	*	۱۰	۱۰	۹۸	۱۵۶	۲۶	۲	۱۹۴۲۱۶	امیر اهیم.....
				*	*	*	۷۴	۱۴۷	۳۲۹	۴۰۵	۷۰	۲	۱۹۴۲۱۷	امیر اهیم آباد.....
				*	*	*	۴۸	۱۰۲	۲۲۹	۲۷۸	۵۶	۲	۱۹۴۲۱۹	اخوند غلامی.....
				*	*	*	۴۲	۱۱۸	۳۴۴	۲۹۵	۶۶	۱	۱۹۴۲۲۰	از ادنی.....
				*	*	*	۲۱	۳۳	۷۱	۷۸	۱۸	۲	۱۹۴۲۲۱	اس.....
				*	*	*	۱۴	۳۰	۷۵	۹۷	۱۶	۲	۱۹۴۲۲۲	اسلام آباد.....
				*	*	*	۵۵	۱۰۵	۵۵۹	۷۷۵	۱۴۵	۲	۱۹۴۲۲۳	اسلام آباد.....
				*	*	*	۱۲۸	۲۲۱	۴۵۶	۵۸۹	۱۰۸	۲	۱۹۴۲۲۴	اسماعیل قشیر.....
				*	*	*	۴۶	۶۹	۱۴۱	۱۸۹	۳۶	۲	۱۹۴۲۲۵	اسفر گلزار.....
				*	*	*	۹	۲۵	۴۴	۵۹	۱۰	۲	۱۹۴۲۲۶	اقاجان.....
				*	*	*	۳۰	۷۶	۱۲۵	۱۵۰	۲۰	۲	۱۹۴۲۲۷	اکبر آباد.....
				*	*	*	۲۸	۵۶	۱۰۸	۱۲۹	۲۷	۲	۱۹۴۲۲۸	اکبر عباس.....
				*	*	*	۴	۱	۱۱	۱۳	۴	۲	۱۹۴۲۲۹	الهی.....
				*	*	*	۶۴	۱۳۷	۲۸۲	۳۵۱	۶۰	۱	۱۹۴۲۳۱	بیانک.....
				*	*	*	۳۱	۶۳	۱۱۲	۱۴۱	۲۶	۲	۱۹۴۲۳۲	بیانک.....
				*	*	*	۱۲	۳	۴۷	۷۲	۱۵	۲	۱۹۴۲۳۳	میر اهوئی.....

فناخت کشاورزی							بمیت شامل	بمیت باسواد	بمیت عمال بیشتر	کل بمیت	تعداد خانوار	نوع راه آبادی (کد)	کد آبادی	آبادی
پرورش بای	پرورش بز و گاو	پرورش گاو ابرهیم	پرورش میو	اداری و پروری	باغداری	زراعت								
۱۶	۱۵	۱۴	۱۳	۱۲	۱۱	۱۰	۹	۸	۷	۶	۵	۴	۳	۲
			*	*	*	*	۶۳	۹۲	۲۴۵	۲۵۲	۶۰	۴	۱۹۴۲۳۴	بندھی
				*	*	*	۶۶	۲۰۲	۴۵۱	۵۶۲	۱۰۷	۱	۱۹۴۲۳۵	بهر ام آباد
				*	*	*	۷	۳۱	۱۹۹	۲۷۹	۶۴	۲	۱۹۴۲۳۶	بهد خان نور محمد
				*	*	*	۱۵	۳۰	۵۹	۷۲	۱۶	۲	۱۹۴۲۳۸	بخت دشت
				*	*	*	۳۱	۶۵	۱۳۲	۱۴۹	۳۱	۲	۱۹۴۲۴۰	بنجک
				*	*	*	۳۴	۸۲	۱۶۱	۲۰۱	۳۷	۳	۱۹۴۲۴۱	بودینه
				*	*	*	۳۲	۳۵	۲۶۹	۳۹۸	۷۸	۱	۱۹۴۲۴۲	تاسو کی
			*	*	*	*	۳۲	۴۵	۱۰۵	۱۱۹	۲۱	۳	۱۹۴۲۴۳	تقی
			*	*	*	*	۱۰۵	۲۰۲	۴۶۶	۵۷۱	۱۱۰	۲	۱۹۴۲۴۴	تمبکا
			*	*	*	*	۴۲	۹۳	۱۸۲	۲۴۶	۴۹	۲	۱۹۴۲۴۵	توتی
			*	*	*	*	۳۸	۶۸	۱۷۱	۲۱۷	۳۹	۲	۱۹۴۲۴۶	تیلر
			*	*	*	*	۸۰	۱۲۸	۲۹۶	۳۷۶	۷۵	۲	۱۹۴۲۴۷	تیمور آباد
			*	*	*	*	۲	۸	۱۲	۱۴	۲	۴	۱۹۴۲۴۹	جانی
				*	*	*	۱	۰	۴	۸	۲	۳	۱۹۴۲۵۰	جعفر شهباز زور
				*	*	*	۸	۱۶	۳۱	۲۴	۵	۳	۱۹۴۲۵۱	جعفری
				*	*	*	۳۰	۷۰	۱۲۸	۱۵۵	۲۷	۲	۱۹۴۲۵۲	جمال آباد
				*	*	*	۱۹	۳۹	۷۷	۹۹	۱۷	۲	۱۹۴۲۵۴	جهان بخش
				*	*	*	۲۱	۵۴	۱۰۶	۱۲۳	۲۹	۲	۱۹۴۲۵۶	چلنگ
			*	*	*	*	۴	۱۱	۲۳	۲۷	۳	۴	۱۹۴۲۵۷	چلنگ بیشتر و د
			*	*	*	*	۲۱	۳۴	۷۱	۸۴	۱۶	۲	۱۹۴۲۵۸	چونگمر خان
				*	*	*	۱۱۹	۲۳۳	۶۱۸	۷۷۹	۱۳۶	۱	۱۹۴۲۵۹	چهار خمی
				*	*	*	۶	۱۱	۱۸	۲۳	۵	۴	۱۹۴۲۶۰	حاجی عباس
				*	*	*	۳۳	۴۷	۱۷۸	۲۲۱	۴۰	۳	۱۹۴۲۶۱	حسن آباد
				*	*	*	۱۲	۳۸	۶۱	۷۰	۱۱	۳	۱۹۴۲۶۲	حسن عبد اله
				*	*	*	۳۳	۹۴	۲۷۵	۳۶۵	۷۹	۲	۱۹۴۲۶۳	حسین اباد فلفلی
			*	*	*	*	۴۵	۸۷	۲۱۷	۲۷۰	۵۱	۳	۱۹۴۲۶۴	حسین باقر
			*	*	*	*	۱۴	۲۹	۵۵	۶۷	۱۴	۲	۱۹۴۲۶۵	حسین حیدر
				*	*	*	۹	۲۴	۵۰	۵۹	۸	۴	۱۹۴۲۶۶	حسین شیخی
				*	*	*	۴	۱۰	۱۹	۲۳	۵	۳	۱۹۴۲۶۷	حسین زینل
				*	*	*	۳۳	۵۱	۱۰۰	۱۱۵	۲۳	۳	۱۹۴۲۶۸	حسین علی اکبر
				*	*	*	۱۶	۳	۱۲۲	۱۷۵	۳۳	۲	۱۹۴۲۶۹	حسین محمد
				*	*	*	۸	۲۷	۵۵	۷۰	۱۱	۲	۱۹۴۲۷۰	حسین مهدی
				*	*	*	۵	۵	۲۰	۳۱	۶	۲	۱۹۴۲۷۱	حسینا
			*	*	*	*	۳۷	۶۷	۱۷۱	۲۱۵	۳۸	۳	۱۹۴۲۷۲	حمزه آباد
				*	*	*	۳۵	۴۶	۱۶۴	۲۱۸	۳۹	۲	۱۹۴۲۷۳	خان اکبر جعفری
				*	*	*	۶۹	۱۰۸	۲۴۰	۲۸۱	۵۸	۳	۱۹۴۲۷۴	خدری
				*	*	*	۱۰	۹۴	۱۹۹	۲۳۹	۴۵	۳	۱۹۴۲۷۵	خر اشادی
				*	*	*	۱۹	۲۶	۸۳	۱۰۸	۲۲	۲	۱۹۴۲۷۶	خیاری
				*	*	*	۶	۴	۱۹	۲۱	۵	۴	۱۹۴۲۷۷	داد اله
				*	*	*	۱۰۲	۲۲۲	۳۹۳	۴۶۲	۱۰۰	۲	۱۹۴۲۷۸	دادی
				*	*	*	۸۴	۱۴۵	۲۸۱	۳۵۳	۶۸	۴	۱۹۴۲۷۹	دل اسما
				*	*	*	۳	۵	۱۴	۱۸	۴	۳	۱۹۴۲۸۰	دلمر اد
				*	*	*	۲۸	۱۹	۱۳۵	۱۸۲	۳۲	۳	۱۹۴۲۸۱	دور ان خان
			*	*	*	*	۵۹	۱۱۱	۲۹۳	۳۶۳	۷۱	۲	۱۹۴۲۸۲	دوست محمد حاجی
			*	*	*	*	۱۶۰	۲۷۰	۶۷۴	۸۶۸	۱۵۸	۲	۱۹۴۲۸۳	دولت آباد

فعا لیت کشاورزی							بمیت مثل	بمیت باسواد	بمیت عسارادبیشتر	کل بمیت	تعداد خانوار	نوع راه آبادی (کد)	کد آبادی	آبادی
پرورش ماهی	پرورش بز و گاو	پرورش گاو	پرورش گاو	پرورش گاو	پرورش گاو	پرورش گاو								
۱۶	۱۵	۱۴	۱۳	۱۲	۱۱	۱۰	۹	۸	۷	۶	۵	۴	۳	۲
			*	*	*	*	۱۷	۴۵	۷۶	۸۳	۱۸	۲	۱۹۴۴۰۱	ده اقبایی
			*	*	*	*	۲۸	۴۹	۱۶۳	۱۶۸	۴۳	۲	۱۹۴۲۸۴	ده میرفی
			*	*	*	*	۸	۱۴	۴۱	۵۸	۱۰	۲	۱۹۴۲۸۵	ده میرفی
			*	*	*	*	۱۱۰	۱۹۲	۳۳۹	۴۲۵	۷۴	۱	۱۹۴۲۸۶	ده بیلند
			*	*	*	*	۳۲	۴۶	۹۳	۱۰۸	۲۰	۲	۱۹۴۲۸۷	ده حاجی حسین
			*	*	*	*	۳۴	۷۸	۱۵۰	۱۹۹	۲۹	۲	۱۹۴۲۸۸	ده دراز
			*	*	*	*	۵۰	۸۰	۱۶۸	۲۱۶	۳۹	۲	۱۹۴۲۸۹	ده رضا
			*	*	*	*	۳۰	۴۳	۹۷	۱۲۰	۲۳	۲	۱۹۴۲۹۰	ده سالاری
			*	*	*	*	۱۹	۳۲	۵۸	۶۹	۱۱	۲	۱۹۴۲۹۱	ده علی شام
			*	*	*	*	۱۷	۳۱	۵۸	۷۵	۱۱	۲	۱۹۴۲۹۱	ده علی شام
			*	*	*	*	۲۷	۲۹	۹۹	۱۲۷	۳۰	۲	۱۹۴۲۹۲	ده فقیر
			*	*	*	*	۵۷	۶۴	۱۵۱	۱۹۲	۳۸	۲	۱۹۴۲۹۳	ده کر بلائی احمد
			*	*	*	*	۱۱	۲۸	۵۰	۵۸	۱۳	۲	۱۹۴۲۹۵	ده کر بلائی علی
			*	*	*	*	۴۱	۸۶	۱۴۰	۱۷۳	۲۸	۲	۱۹۴۲۹۶	ده کول شیب
			*	*	*	*	۹۱	۱۴۹	۲۷۲	۳۴۰	۶۴	۱	۱۹۴۲۹۷	ده کبخا
			*	*	*	*	۳۹	۴۰	۹۷	۱۲۱	۲۵	۲	۱۹۴۲۹۸	ده موسی محمد
			*	*	*	*	۶۸	۸۸	۲۱۵	۲۸۰	۵۵	۱	۱۹۴۲۹۹	ده میر
			*	*	*	*	۱۷	۳۶	۶۰	۷۴	۱۲	۲	۱۹۴۳۰۰	ده نوری
			*	*	*	*	۲۲	۲۸	۷۶	۹۶	۱۸	۲	۱۹۴۳۰۱	ده باقی
			*	*	*	*	۹۳	۱۵۷	۲۹۰	۳۳۷	۶۴	۱	۱۹۴۳۰۲	ده کول
			*	*	*	*	۳۵	۶۴	۱۱۵	۱۴۱	۲۹	۲	۱۹۴۳۰۳	ده کول شاه منظر
			*	*	*	*	۲۶	۴۹	۱۶۶	۲۴۵	۵۴	۲	۱۹۴۳۰۴	ده وانه
			*	*	*	*	۴۵	۱۰۳	۲۰۷	۲۶۷	۴۵	۲	۱۹۴۳۰۵	ده الفقاری
			*	*	*	*	۶۲	۱۰۰	۲۰۵	۲۵۳	۴۴	۲	۱۹۴۴۰۳	راه انجام
			*	*	*	*	۲۲	۳۴	۶۳	۸۲	۱۷	۲	۱۹۴۳۰۶	رستم محمود
			*	*	*	*	۳۰	۲۸	۹۷	۱۳۱	۲۵	۱	۱۹۴۳۰۸	رستم محمود
			*	*	*	*	۳۴	۲۳	۵۸	۷۶	۱۳	۲	۱۹۴۳۰۹	رستم محمود
			*	*	*	*	۲۰	۳۳	۱۲۱	۱۴۷	۲۱	۲	۱۹۴۳۰۹	رستم محمود
			*	*	*	*	۸	۱۹	۴۲	۵۱	۷	۲	۱۹۴۳۱۱	زور آباد
			*	*	*	*	۷	۱۱	۲۸	۳۳	۸	۲	۱۹۴۳۱۱	زور آباد سالاری
			*	*	*	*	۴۲	۹۱	۱۶۶	۲۱۶	۳۹	۲	۱۹۴۳۱۲	زیارت
			*	*	*	*	۳	۶	۱۴	۱۸	۴	۲	۱۹۴۳۱۴	زیمنل آباد
			*	*	*	*	۱۰۸	۲۸۹	۴۳۷	۵۱۵	۸۶	۲	۱۹۴۳۱۶	زیمنل قاسم
			*	*	*	*	۷۷	۱۱۶	۱۷۲	۲۰۳	۴۸	۲	۱۹۴۳۱۷	هدکی
			*	*	*	*	۳	۱	۳۶	۴۸	۵	۲	۱۹۴۳۱۷	هر سنگ
			*	*	*	*	۱۸۸	۴۲۴	۷۰۴	۸۲۱	۱۷۷	۲	۱۹۴۳۱۸	معبود خان
			*	*	*	*	۳۸	۱۳۱	۲۱۵	۳۵۷	۷۶	۲	۱۹۴۳۱۹	سکوه
			*	*	*	*	۲۰	۴۲	۹۱	۱۱۳	۱۸	۲	۱۹۴۳۲۰	سنچولی
			*	*	*	*	۳۴	۲۳	۸۹	۱۱۰	۲۵	۲	۱۹۴۳۲۱	سیاه پشته
			*	*	*	*	۲۷	۱۵	۴۵	۶۷	۱۳	۲	۱۹۴۳۲۲	سیاه سر
			*	*	*	*	۲۶	۲۲	۷۳	۹۰	۱۶	۲	۱۹۴۳۲۳	شهد ادیبلا
			*	*	*	*	۶۴	۱۳۹	۲۵۲	۳۱۶	۵۴	۲	۱۹۴۳۲۶	شهد ادیباشین
			*	*	*	*	۵۷	۱۳۰	۲۵۱	۳۱۷	۵۳	۲	۱۹۴۳۲۷	شهرک
			*	*	*	*	۱۶	۲۷	۵۴	۶۷	۱۴	۲	۱۹۴۳۲۸	شهر کسکو چک
			*	*	*	*	۲۱	۴۳	۸۵	۱۰۴	۲۲	۲	۱۹۴۳۲۹	شهر بیاری
			*	*	*	*								شهید رستم نوری

کد نوع راه آبادی: جاده استان ۱، جاده شوره ۲، جاده خاکی ۳، مارو ۴، سایر (از نگاه راه آسین یا راه آبی) ۵، نامشخص ۶

فعايت كش و زري							جمعيت شامل	جمعيت باسواد	جمعيت عمال و بيشتر	كل جمعيت	تعداد خانوار	نوع راه آبادي (كد)	كد آبادي	آبادي
پرورش ماهي	پرورش زنبورسل	پرورش گاو ابريشم	پرورش طیور	دامداری دامپروری	باغداری	زراعت								
۱۶	۱۵	۱۴	۱۳	۱۲	۱۱	۱۰	۹	۸	۷	۶	۵	۴	۳	۲
			*	*	*	*	۲۲	۵۲	۱۰۵	۱۲۸	۲۳	۲	۱۹۴۳۳۱	شهباشی
			*	*	*	*	۹	۱۱	۲۵	۳۲	۴	۴	۱۹۴۳۳۰	شهباشی
			*	*	*	*	۶۱	۷۰	۲۵۶	۳۱۸	۶۷	۳	۱۹۴۳۳۲	صوفي
			*	*	*	*	۳۶۸	۶۰۶	۱۱۸۴	۱۵۲۶	۲۹۰	۱	۱۹۴۳۳۳	صیادان سفلی
			*	*	*	*	۴۱	۷۴	۱۹۹	۲۴۶	۴۴	۳	۱۹۴۳۳۴	عباس خان
			*	*	*	*	۱۲	۱۸	۴۶	۶۰	۱۴	۲	۱۹۴۳۳۵	عباس دادی
			*	*	*	*	۱۳	۳۲	۶۶	۷۹	۱۴	۳	۱۹۴۳۳۶	عباس کور
			*	*	*	*	۱۰	۱۴	۴۱	۵۶	۸	۳	۱۹۴۳۳۷	عباس میر
			*	*	*	*	۸۲	۱۳۱	۲۵۶	۳۰۴	۵۶	۲	۱۹۴۳۳۸	عباسیه
			*	*	*	*	۲۲	۳۷	۸۱	۱۰۰	۱۷	۲	۱۹۴۳۴۰	علیر شاه
			*	*	*	*	۶۰	۶۴	۱۳۹	۱۷۶	۳۳	۲	۱۹۴۳۴۰	علیمیر احمدن
			*	*	*	*	۴۲	۸۰	۱۶۷	۲۰۵	۴۱	۲	۱۹۴۳۴۱	علیمیر ادره اتی
			*	*	*	*	۳۴	۳۷	۱۶۵	۲۰۸	۴۳	۳	۱۹۴۳۴۸	علی اخوند
			*	*	*	*	۱۲	۳۰	۷۰	۹۱	۱۷	۲	۱۹۴۳۴۲	علی اکبر
			*	*	*	*	۴	۳	۷	۷	۲	۲	۱۹۴۳۴۲	علی اکبر حسین علیرضا
			*	*	*	*	۴۸	۹۲	۱۸۸	۲۳۵	۴۷	۳	۱۹۴۳۴۴	علی صوفي
			*	*	*	*	۱	۰	۵	۸	۲	۴	۱۹۴۳۴۶	علی محمد پیر مرد
			*	*	*	*	۲۱	۴۰	۸۷	۱۱۳	۱۹	۳	۱۹۴۳۴۷	عوض
			*	*	*	*	۵۱	۱۰۰	۲۲۳	۲۷۱	۵۴	۲	۱۹۴۳۴۸	غریب
			*	*	*	*	۷۶	۱۴۸	۲۹۰	۳۵۸	۷۴	۲	۱۹۴۳۴۹	غیر روزه ای
			*	*	*	*	۶۰	۱۱۳	۲۵۷	۳۴۷	۶۵	۲	۱۹۴۳۴۹	قلعه حسن
			*	*	*	*	۸	۲۴	۶۲	۸۳	۱۶	۳	۱۹۴۳۵۰	قلعه رستم
			*	*	*	*	۱	۲	۵	۵	۲	۳	۱۹۴۳۵۱	قنبر علی
			*	*	*	*	۴۱	۱۲۸	۳۲۰	۴۳۴	۷۷	۲	۱۹۴۳۵۲	کر بلایی اقاچان
			*	*	*	*	۴۲	۱۰۸	۱۷۸	۲۱۴	۳۸	۲	۱۹۴۳۵۴	کر بلایی صفر
			*	*	*	*	۱۲	۲۳	۴۵	۴۹	۱۱	۳	۱۹۴۳۵۵	کر بلایی عباس
			*	*	*	*	۲۰	۴۰	۷۱	۹۳	۱۵	۲	۱۹۴۳۶۱	کر بلایی غلام
			*	*	*	*	۳۱	۵۰	۱۲۸	۱۶۰	۳۰	۲	۱۹۴۳۶۶	کر بلایی موسی
			*	*	*	*	۱۸	۲۴	۹۱	۱۱۲	۲۳	۳	۱۹۴۳۶۷	کر بلایی بیار محمد
			*	*	*	*	۱۳	۱۳	۵۲	۶۳	۱۴	۳	۱۹۴۳۵۸	کر شاه
			*	*	*	*	۷۹	۱۵۷	۳۰۵	۳۶۷	۷۱	۲	۱۹۴۳۵۹	کر می
			*	*	*	*	۵	۱۴	۱۹	۲۳	۴	۲	۱۹۴۳۶۰	کریم شاه نظیر
			*	*	*	*	۳۴	۳۱	۱۶۰	۲۰۸	۳۸	۳	۱۹۴۳۶۱	کندو
			*	*	*	*	۹۵	۱۸۷	۳۸۱	۴۳۷	۸۱	۲	۱۹۴۳۶۲	کوشه سفلی
			*	*	*	*	۷۹	۱۴۴	۳۰۶	۳۶۹	۷۶	۲	۱۹۴۳۶۴	کوشه علیا
			*	*	*	*	۸	۱۹	۳۱	۳۶	۶	۲	۱۹۴۳۶۷	کیخانی میر بیگ
			*	*	*	*	۲۱	۴۷	۹۷	۱۱۴	۲۰	۲	۱۹۴۳۶۸	کرک
			*	*	*	*	۲۰	۶۳	۱۱۱	۱۳۳	۲۵	۱	۱۹۴۳۶۹	کرک
			*	*	*	*	۷	۳۷	۸۰	۹۷	۲۲	۴	۱۹۴۳۷۰	قل محمد
			*	*	*	*	۳۶	۴۸	۸۸	۱۱۵	۲۴	۱	۱۹۴۳۷۱	قل محمد
			*	*	*	*	۴۳	۸۴	۱۶۱	۱۹۵	۳۸	۲	۱۹۴۳۷۲	گنبدشاهی
			*	*	*	*	۵۹	۱۴۰	۲۴۲	۳۰۸	۵۰	۳	۱۹۴۳۷۳	گنبد بخفی
			*	*	*	*	۱۰۴	۲۱۳	۴۵۸	۵۷۸	۱۱۳	۲	۱۹۴۳۷۴	لطف اله
			*	*	*	*	۱۰۸	۳۶۰	۶۲۸	۸۲۳	۱۵۲	۱	۱۹۴۳۷۵	لوتک
			*	*	*	*	۱۶	۵۲	۲۲۸	۳۱۵	۵۶	۳	۱۹۴۳۷۷	لوتک حاجی عظیم

تعداد گاو و گوساله	تعداد گوسفند و بز	تغییرگاهین آلات کشاورزی	فروشگاه تعاونی	دستری بر روی نقد عمومی و دیواری	تلفن	دستری به روزنامه و مجله و آلبوم	صندوق پست	بیمار و دامهای دورستانی	دانشگاه کشیکین و پزشکی	پزشک	خانه بهداشت	مرکز بهداشتی درمانی	حمام	آموزش تخصصی کودکان	مدرسه راهنمایی	دبستان	برق	آب لوله کشی	پایگاه خدمات بیج	مرکز خدمات دورستانی	دفتر خدمات زندگی	شورای اسلامی دورستانی	اماکن مذهبی مسلمانان	مبلغ مذهبی مسلمانان	شماره و دفتر آداری	
۴۲	۴۱	۲۰	۲۹	۲۸	۲۷	۲۶	۲۵	۳۲	۳۳	۳۲	۳۱	۳۰	۲۹	۲۸	۲۷	۲۶	۲۵	۲۴	۲۳	۲۲	۲۱	۲۰	۱۹	۱۸	۱۷	
۰	۷۵			*																						۱۰۷
۴	۲۰			*																						۱۰۸
۲۰۰	۶۰۰		*	*																						۱۰۹
۵۰	۱۰۲۰		*	*				*											*							۱۱۰
۲۰۰	۴۰۰			*																						۱۱۱
۵	۲۰۰		*	*																						۱۱۲
۲۰	۱۲۰			*																						۱۱۳
۱	۲۰۵۰۰			*																						۱۱۴
۴۵	۲۵۰			*			*																			۱۱۵
۱۵	۲۵۰			*																						۱۱۶
۱۰	۱۴۰			*																						۱۱۷
۱۵	۲۵۰			*																						۱۱۸
۱۵	۱۴۰			*																						۱۱۹
۲۰	۷۰			*																						۱۲۰
۰	۷۰			*																						۱۲۱
۵۰	۲۰۰			*																						۱۲۲
۴	۱۵۰			*																						۱۲۳
۱۰	۱۰۰			*																						۱۲۴
۱۰۰	۳۰۰			*																						۱۲۵
۱۰	۸۰۰		*	*																						۱۲۶
۶	۷۰		*	*					*																*	۱۲۷
۱	۲۰۰			*																				*		۱۲۸
۱	۳			*																				*		۱۲۹
۲۰	۲۲			*																				*		۱۳۰
۲۰	۱۰۰			*									*										*		*	۱۳۱
۱۰	۵۰			*																			*		*	۱۳۲
۱۵	۱۰۰			*																			*		*	۱۳۳
۲۵	۲۱۰			*																			*		*	۱۳۴
۷۴	۱۴۰			*																			*		*	۱۳۵
۵	۱۳۰			*															*				*		*	۱۳۶
۱۰۰	۴۰۰		*	*			*																*		*	۱۳۷
۴	۴۵			*																			*		*	۱۳۸
۷	۱۵۰			*																			*		*	۱۳۹
۱۰۰	۱۱۰۰		*	*			*							*									*		*	۱۴۰
۵۰	۸۰		*	*			*							*									*		*	۱۴۱
۴	۳۵			*										*									*		*	۱۴۲
۲۰	۲۰۹		*	*										*									*		*	۱۴۳
۱۰	۳۵			*										*									*		*	۱۴۴
۶۰	۶۰۰			*										*									*		*	۱۴۵
۱۰	۶۰۰			*										*									*		*	۱۴۶
۵۰	۱۰۵۰			*			*							*									*		*	۱۴۷
۱۷	۷۰		*	*			*							*									*		*	۱۴۸
۱۰۰	۶۰۰		*	*			*							*									*		*	۱۴۹
۵۰	۱۲۰۰		*	*			*							*									*		*	۱۵۰
۶	۹۰		*	*			*							*									*		*	۱۵۱

فعالیت کشاورزی							بیمت شامل	بیمت باسواد	بیمت عساکر بیشتر	کل بیمت	تعداد خانوار	نوع راه آبادی (کد)	کد آبادی	آبادی
پرورش ماهی	پرورش زنبورسل	پرورش گاو ابریشم	پرورش طیور	دو داری دامپروری	باغداری	زراعت								
۱۶	۱۵	۱۴	۱۳	۱۲	۱۱	۱۰	۹	۸	۷	۶	۵	۴	۳	۲
				*		*	۲	۴	۶۶	۹۲	۱۹	۴	۱۹۴۳۷۸	لو تکسر حیم خانی
				*		*	۳۱	۳۹	۳۲۳	۳۰۱	۵۲	۲	۱۹۴۳۷۹	لو تکسیر محمد
			*	*		*	۲۲	۷۸	۲۸۷	۴۲۴	۷۶	۳	۱۹۴۳۸۰	لو تکسیر شاه
			*	*	*	*	۳۰۵	۶۷۷	۱۲۲۰	۱۴۹۲	۲۹۹	۲	۱۹۴۳۸۳	محمد اباد اقبایی
				*		*	۱۷	۵۰	۱۲۷	۱۵۱	۳۵	۲	۱۹۴۳۸۴	محمد اعظم
				*	*	*	۳۸	۷۴	۱۴۲	۱۷۰	۳۴	۳	۱۹۴۳۸۵	محمد حسین
				*		*	۶۱	۱۰۶	۲۵۷	۳۲۵	۶۴	۲	۱۹۴۳۸۶	محمد مفر
				*		*	۳۲	۴۷	۱۴۸	۱۸۶	۳۶	۴	۱۹۴۳۸۷	محمد مفر شاه نظار
			*	*		*	۱	۲	۱۶	۱۷	۵	۳	۱۹۴۳۸۸	مزرعه علی رضا
				*	*	*	۶۱	۶۲	۵۲۲	۷۲۵	۱۲۲	۳	۱۹۴۳۸۹	مسافر کلابی
			*	*	*	*	۷۱	۱۲۷	۲۷۵	۳۴۵	۶۸	۲	۱۹۴۳۹۰	ملار خا
			*	*	*	*	۸۲	۱۷۵	۳۲۱	۴۰۵	۶۸	۲	۱۹۴۳۹۱	ملاعلی
				*	*	*	۹	۱۶	۳۸	۴۴	۱۲	۳	۱۹۴۳۹۲	نظار علی حسین
				*	*	*	۲۰	۲۱	۱۱۱	۱۴۸	۲۸	۳	۱۹۴۳۹۳	نور محمد ملک شیبی
			*	*	*	*	۲۵	۴۸	۱۰۳	۱۳۱	۲۱	۲	۱۹۴۳۹۴	نوری
				*	*	*	۱	۲	۵	۷	۱	۲	۱۹۴۳۹۵	شاهلستان
				*	*	*	۱۰	۱۶	۳۸	۴۹	۱۰	۲	۱۹۴۳۹۶	شیرگرد
				*	*	*	۳۵	۴۹	۱۷۶	۲۲۷	۵۳	۲	۱۹۴۳۹۷	ورمال
				*	*	*	۲	۷	۱۳	۱۵	۲	۴	۱۹۴۳۹۸	یوسف حسن
							۱۱۴۹	۲۴۷۳	۵۳۰۳	۶۸۳۸	۱۱۷۲			بخش مرکزی
							۱۱۴۹	۲۴۷۳	۵۳۰۳	۶۸۳۸	۱۱۷۲			دهستان حومه
				*	*	*	۲۷	۱۹۷	۳۲	۴۲۸	۸۱	۲	۱۹۴۵۹۸	حسن اباد
				*	*	*	۶۴	۳۰۱	۵۲۸	۷۰۶	۱۲۶	۲	۱۹۴۵۹۹	خور اشادی
				*	*	*	۱۳۱	۳۳۹	۸۸۳	۱۱۲۷	۲۰۵	۲	۱۹۴۶۰۰	سه قلعه
				*	*	*	۱۳۴	۲۷۵	۶۰۴	۷۵۹	۱۳۰	۲	۱۹۴۶۰۱	سیاه مرد
				*	*	*	۲۸	۸۱	۱۴۶	۱۷۲	۲۸	۱	۱۹۴۶۰۸	شهر بیاری
				*	*	*	۱۲۴	۲۸۲	۵۷۳	۷۲۲	۱۲۳	۲	۱۹۴۶۰۲	صادق
				*	*	*	۷۳	۱۳۱	۲۹۱	۳۷۵	۷۰	۲	۱۹۴۶۰۵	علی اباد جهانتیغ
				*	*	*	۳۴۴	۶۳۵	۱۴۳۴	۱۸۵۳	۳۸۴	۲	۱۹۴۶۰۳	فتح اله
			*	*	*	*	۶۶	۱۶۹	۳۲۴	۴۳۰	۷۹	۱	۱۹۴۶۰۴	گل اباد
			*	*	*	*	۱۳	۳۴	۱۲۱	۱۷۳	۳۰	۲	۱۹۴۶۰۶	محمد اباد
							۱۷	۳۱	۶۰	۹۳	۱۶	۱	۱۹۴۶۰۷	ولی اباد
							۹۳۰۷	۹۸۳۹	۳۶۲۲۰	۴۸۰۰۱	۸۶۵۵			بخش مرکزی
							۹۳۰۷	۹۸۳۹	۳۶۲۲۰	۴۸۰۰۱	۸۶۵۵			دهستان میان کنگی
				*	*	*	۱۴	۱۲	۴۶	۶۱	۱۲	۳	۱۹۴۶۲۵	ابیر اهییم سار انی
				*	*	*	۳	۲	۲۲	۲۳	۸	۳	۱۹۴۶۲۶	ابیر اهییم علی
				*	*	*	۵۲	۴۹	۱۸۶	۲۵۴	۴۹	۳	۱۹۴۶۲۷	اخوند
			*	*	*	*	۲۵	۲	۹۶	۱۳۵	۲۲	۲	۱۹۴۸۷۴	اخوندزاده
				*	*	*	۶۰	۱۱۶	۲۷۲	۳۸۰	۶۷	۲	۱۹۴۶۲۸	اربابی
				*	*	*	۲۴	۸	۷۵	۱۱۳	۱۷	۳	۱۹۴۶۲۹	ارگ خان ملک
			*	*	*	*	۳۷	۴۵	۱۳۸	۱۷۱	۲۳	۲	۱۹۴۶۳۰	ازاد

تعداد گاو و گوساله	تعداد گوسفند و بز	تخمیرگاه شیرین آلات شادری	فروشگاه تعاونی	دشتری به وسیله عیون و بز آبی	تلفن	دشتری به روزنامه مجوز آرد آبی	صندوق پست	بیمار و دامی روستایی	دانشگاه پستین دانشگاه	پزشک	خانه بهداشت	مرکز بهداشتی درمانی	حمام	آب و شیرینجست بود آرد آبی	مدرسه راهنمایی	دبستان	برق	آب لوله کشی	پایگاه خدمات است بیج	مرکز خدمات روستایی	دفتر بهداشت و سلامت	شورای اسلامی روستایی	انگن بنی سلسلایان	بنی بنی سلسلایان	تعداد درویش آبادی	
۲۲	۴۱	۴۰	۲۹	۲۸	۲۷	۲۶	۲۵	۲۴	۲۳	۲۲	۲۱	۲۰	۲۹	۲۸	۲۷	۲۶	۲۵	۲۴	۲۳	۲۲	۲۱	۲۰	۱۹	۱۸	۱۷	
۸	۴۰۰			*																					۱۵۲	
۲۰	۲۰۰			*														*							۱۵۲	
۵	۲۴۰			*														*							۱۵۴	
۲۰۰	۲۹۰۰	*	*	*		*	*	*	*	*	*	*	*	*	*	*	*	*	*	*	*	*	*	*	*	۱۵۵
۶۰	۲۲۰			*				*	*	*	*	*	*	*	*	*	*	*	*	*	*	*	*	*	۱۵۶	
۴۰	۴۰			*				*	*	*	*	*	*	*	*	*	*	*	*	*	*	*	*	*	۱۵۷	
۳۰	۱۴۰		*	*				*	*	*	*	*	*	*	*	*	*	*	*	*	*	*	*	*	۱۵۸	
۲۳	۱۳۰			*				*	*	*	*	*	*	*	*	*	*	*	*	*	*	*	*	*	۱۵۹	
۴	۱۲			*				*	*	*	*	*	*	*	*	*	*	*	*	*	*	*	*	*	۱۶۰	
۵۰	۱۰۰۰			*				*	*	*	*	*	*	*	*	*	*	*	*	*	*	*	*	*	۱۶۱	
۲۰	۵۲۰			*			*	*	*	*	*	*	*	*	*	*	*	*	*	*	*	*	*	*	۱۶۲	
۵۰	۲۵۰			*			*	*	*	*	*	*	*	*	*	*	*	*	*	*	*	*	*	*	۱۶۳	
۱۷	۵۵			*			*	*	*	*	*	*	*	*	*	*	*	*	*	*	*	*	*	*	۱۶۴	
۳۰	۱۵۰			*			*	*	*	*	*	*	*	*	*	*	*	*	*	*	*	*	*	*	۱۶۵	
۲۰	۶۰			*			*	*	*	*	*	*	*	*	*	*	*	*	*	*	*	*	*	*	۱۶۶	
۲	۰			*			*	*	*	*	*	*	*	*	*	*	*	*	*	*	*	*	*	*	۱۶۷	
۱۵	۴۰			*			*	*	*	*	*	*	*	*	*	*	*	*	*	*	*	*	*	*	۱۶۸	
۳۰	۱۲۰		*	*			*	*	*	*	*	*	*	*	*	*	*	*	*	*	*	*	*	*	۱۶۹	
۳	۲۰			*			*	*	*	*	*	*	*	*	*	*	*	*	*	*	*	*	*	*	۱۷۰	
۹۹۰	۴۰۶۵	۰	۶	۷	۰	۰	۷	۰	۰	۰	۱	۰	۱	۶	۰	۸	۹	۷	۰	۱	۰	۹	۹	۷	۱	
۹۹۰	۴۰۶۵	۰	۶	۷	۰	۰	۷	۰	۰	۰	۱	۰	۱	۶	۰	۸	۹	۷	۰	۱	۰	۹	۹	۷	۱	
۲۰	۵۰			*			*	*	*	*	*	*	*	*	*	*	*	*	*	*	*	*	*	*	۲	
۳۰۰	۱۲۰		*	*			*	*	*	*	*	*	*	*	*	*	*	*	*	*	*	*	*	*	۳	
۲۰	۲۰۰		*	*			*	*	*	*	*	*	*	*	*	*	*	*	*	*	*	*	*	*	۴	
۱۰۰	۳۰۰		*	*			*	*	*	*	*	*	*	*	*	*	*	*	*	*	*	*	*	*	۵	
۳۰	۱۵		*	*			*	*	*	*	*	*	*	*	*	*	*	*	*	*	*	*	*	*	۶	
۴۰	۵۰۰		*	*			*	*	*	*	*	*	*	*	*	*	*	*	*	*	*	*	*	*	۷	
۱۰۰	۲۳۰		*	*			*	*	*	*	*	*	*	*	*	*	*	*	*	*	*	*	*	*	۸	
۳۰۰	۱۲۰۰		*	*			*	*	*	*	*	*	*	*	*	*	*	*	*	*	*	*	*	*	۹	
۵۰	۱۳۰۰		*	*			*	*	*	*	*	*	*	*	*	*	*	*	*	*	*	*	*	*	۱۰	
۲۰	۱۵۰		*	*			*	*	*	*	*	*	*	*	*	*	*	*	*	*	*	*	*	*	۱۱	
۰	۰		*	*			*	*	*	*	*	*	*	*	*	*	*	*	*	*	*	*	*	*	۱۱	
۸۷۲	۱۱۳۵۴۹	۱	۶۲	۵۶	۱	۱	۶۲	۲	۰	۵	۸	۳	۱	۳۳	۸	۱۵	۳	۱۸	۶	۱	۴	۱۳۱	۱۰۲	۲۰۱	۱	
۸۷۲	۱۱۳۵۴۹	۱	۶۲	۵۶	۱	۱	۶۲	۲	۰	۵	۸	۳	۱	۳۳	۸	۱۵	۳	۱۸	۶	۱	۴	۱۳۱	۱۰۲	۲۰۱	۱	
۵	۵۰			*			*	*	*	*	*	*	*	*	*	*	*	*	*	*	*	*	*	*	۲	
۲	۱۰۰			*			*	*	*	*	*	*	*	*	*	*	*	*	*	*	*	*	*	*	۳	
۱۱	۴۰۰			*			*	*	*	*	*	*	*	*	*	*	*	*	*	*	*	*	*	*	۴	
۲۰	۹۰			*			*	*	*	*	*	*	*	*	*	*	*	*	*	*	*	*	*	*	۵	
۲۰	۲۱۰			*			*	*	*	*	*	*	*	*	*	*	*	*	*	*	*	*	*	*	۶	
۷	۲۷۰			*			*	*	*	*	*	*	*	*	*	*	*	*	*	*	*	*	*	*	۶	
۱۰	۲۸۰			*			*	*	*	*	*	*	*	*	*	*	*	*	*	*	*	*	*	*	۷	

فعالیات کشاورزی							بیمیت شامل	بیمیت باسواد	بیمیت عسالزینتر	کل بیمیت	تعداد خانوار	نوع راه آبادی (کد)	کد آبادی	آبادی
پرورش ماهی	پرورش زنبورسل	پرورش کرم ابریشم	پرورش طیور	درداری دامپروری	باغداری	زراعت								
۱۶	۱۵	۱۴	۱۳	۱۲	۱۱	۱۰	۹	۸	۷	۶	۵	۴	۳	۲
			*	*	*	*	۲۰	۲۳	۸۳	۱۱۱	۲۰	۳	۱۹۴۶۳۱	احمد حاجی
			*	*	*	*	۹	۲	۲۹	۳۸	۷	۳	۱۹۴۸۸۹	اسکب
			*	*	*	*	۴۰	۱۴	۱۲۷	۱۶۸	۳۱	۴	۱۹۴۶۳۲	اسکب
			*	*	*	*	۲۶	۶	۹۳	۱۲۷	۲۲	۲	۱۹۴۸۹۴	اسماعیل علی
			*	*	*	*	۱۹	۹	۶۳	۹۱	۱۲	۳	۱۹۴۳۳۳	اسفر جنگی
			*	*	*	*	۴۹	۲۶	۱۴۵	۲۰۹	۳۶	۲	۱۹۴۶۳۴	اکبر آباد
			*	*	*	*	۱۱۰	۶۴	۴۱۶	۵۵۶	۱۰۰	۲	۱۹۴۶۳۵	الکرگ
			*	*	*	*	۸	۹	۳۲	۴۶	۹	۲	۱۹۴۶۳۶	امیر
			*	*	*	*	۱۰۱	۳۹	۳۶۸	۴۹۵	۸۲	۳	۱۹۴۶۳۸	امیر آباد
			*	*	*	*	۷	۱۲	۲۹	۳۲	۸	۴	۱۹۴۶۳۹	امیر خان
			*	*	*	*	۷۰	۵۲	۲۴۸	۳۳۸	۶۱	۳	۱۹۴۸۸۴	بیار اتمی
			*	*	*	*	۱۲۲	۴۵	۲۹۳	۳۸۳	۶۳	۲	۱۹۴۶۴۰	بیار اتمی عبداله
			*	*	*	*	۵۴	۹۰	۱۸۸	۲۵۸	۴۹	۲	۱۹۴۶۴۱	بیر جمیر گل
			*	*	*	*	۲۶	۲۵	۱۱۷	۱۵۴	۲۲	۳	۱۹۴۶۴۲	بیزی
			*	*	*	*	۱۴	۵	۴۹	۸۴	۱۳	۳	۱۹۴۸۹۰	بلو چخان
			*	*	*	*	۱۲	۱۴	۴۶	۵۶	۱۰	۳	۱۹۴۶۴۴	بلال
			*	*	*	*	۱۱	۱۴	۳۷	۵۱	۱۱	۲	۱۹۴۶۴۵	بهادر خان
			*	*	*	*	۳۱	۲۱	۱۱۹	۱۵۹	۲۷	۳	۱۹۴۶۴۶	پدگی
			*	*	*	*	۱۹	۲۲	۷۲	۹۳	۱۶	۲	۱۹۴۶۴۸	پهتد خان
			*	*	*	*	۲۵	۸۲	۲۲۰	۲۸۶	۴۵	۳	۱۹۴۶۴۹	پکک
			*	*	*	*	۶۸	۵۴	۲۶۰	۳۴۴	۶۲	۴	۱۹۴۶۵۰	پکیر شهور
			*	*	*	*	۹۰	۳۲	۲۳۹	۳۳۴	۶۹	۴	۱۹۴۶۵۲	پلگی
			*	*	*	*	۶۳	۱۸۴	۳۲۱	۳۹۷	۸۰	۲	۱۹۴۶۵۳	پودینه
			*	*	*	*	۳۷	۵۸	۱۷۱	۲۲۳	۴۰	۳	۱۹۴۶۵۴	پهلوان
			*	*	*	*	۵۵	۸۲	۲۴۵	۳۰۲	۵۵	۲	۱۹۴۶۵۵	پیران
			*	*	*	*	۵۴	۲۲	۱۷۷	۲۴۳	۴۱	۴	۱۹۴۸۹۱	تپه رنده
			*	*	*	*	۱۹	۴۳	۱۱۰	۱۲۹	۲۲	۳	۱۹۴۶۵۶	تخت عبداله
			*	*	*	*	۲۹	۲۵	۱۳۰	۱۶۳	۲۲	۳	۱۹۴۶۵۷	تخته پیل
			*	*	*	*	۴۱	۱۶	۱۲۹	۱۷۱	۲۲	۳	۱۹۴۶۵۸	تکر
			*	*	*	*	۲۲	۲۳	۱۰۶	۱۴۲	۳۴	۳	۱۹۴۸۸۲	توکل
			*	*	*	*	۱۸	۳۱	۷۲	۹۷	۱۴	۲	۱۹۴۶۶۸	شاهت اله
			*	*	*	*	۴۵	۵۷	۱۸۰	۲۲۳	۴۴	۲	۱۹۴۶۶۹	جانی
			*	*	*	*	۳۰	۵۱	۲۰۲	۲۷۱	۵۲	۳	۱۹۴۶۷۰	جما
			*	*	*	*	۵	۱۲	۲۹	۳۶	۵	۲	۱۹۴۶۷۱	جما اعظم
			*	*	*	*	۲۴	۶۲	۱۱۶	۱۵۱	۲۴	۳	۱۹۴۶۷۲	جنگی خان
			*	*	*	*	۶۱	۱۲۸	۲۸۲	۳۶۸	۶۰	۳	۱۹۴۶۷۳	جهان آباد سفلی
			*	*	*	*	۶۷	۸۴	۲۹۵	۳۶۲	۶۰	۲	۱۹۴۶۷۴	جهان آباد علیا
			*	*	*	*	۹۵	۲۲	۲۴۲	۴۹۶	۸۶	۳	۱۹۴۸۷۹	جهان تیغ
			*	*	*	*	۳۴	۳۸	۱۳۳	۱۷۴	۳۳	۳	۱۹۴۶۷۵	چاردری
			*	*	*	*	۲۴	۳	۸۱	۱۰۶	۲۲	۳	۱۹۴۶۷۶	چرخ چین
			*	*	*	*	۶۷	۸۵	۳۴۱	۴۷۴	۸۳	۱	۱۹۴۶۷۷	چکل
			*	*	*	*	۵۲	۳۸	۱۵۵	۲۱۰	۴۰	۱	۱۹۴۶۷۸	حاجی
			*	*	*	*	۱۳۶	۱۷	۴۰۳	۵۴۳	۱۰۲	۳	۱۹۴۸۹۹	حاجی آباد ایر اهیمی
			*	*	*	*	۳۰	۲۴	۱۰۶	۱۴۸	۲۵	۴	۱۹۴۸۸۶	حاجی آباد سید
			*	*	*	*	۱۳	۳	۶۱	۸۶	۱۳	۴	۱۹۴۶۷۹	حاجی بلو چخان

تعداد گاو و گوساله	تعداد گوسفند و بز	تعمیرگاه ماشین آلات کشاورزی	فروشگاه تعاونی	دستری به وسایل تعمیراتی برای	تلفن	دستری به روزنامه و مجله برای	صدوق پست	بیمار و دامی درستی	دانشگاه کپورین دامپزشکی	پزشک	خانه بهداشت	مرکز بهداشتی درمانی	حمام	آموزش باغبانی و باغبانی	مدرسه راهنمایی	دبستان	برق	آب لوله کشی	بازگشایی و تعمیرات	مرکز خدمات روستایی	دفتر جهاد سازندگی	شورای اسلامی روستایی	امکان زندگی روستاییان	سنگ مذبحی روستاییان	شماره و ردیف آبادی
۴۲	۶۱	۴۰	۴۹	۳۸	۳۷	۳۶	۳۵	۳۴	۳۳	۳۲	۳۱	۳۰	۲۹	۲۸	۲۷	۲۶	۲۵	۲۴	۲۳	۲۲	۲۱	۲۰	۱۹	۱۸	۱۷
۶۰	۵۰۰																					*			۸
۲۱	۱۳۵																					*			۹
۲۰	۵۰۰																					*			۱۰
۲۰	۴۰۰																					*			۱۱
۰	۲۵۰																					*			۱۲
۱۰	۱۲۰۰																					*			۱۳
۲۰	۸۰۰																					*			۱۴
۵	۷۵																					*			۱۵
۴۰	۴۵۰			*																		*			۱۶
۲۰	۱۶۰																					*			۱۷
۲۵	۲۵۰		*							*												*			۱۸
۱۰۰	۳۰۰۰																					*			۱۹
۵۰	۵۰۰			*																		*			۲۰
۱۰	۵۰۰						*				*											*			۲۱
۲	۲۳۰																					*			۲۲
۵	۲۰																					*			۲۳
۱۰	۱۵۰			*																		*			۲۴
۷	۱۴۰																					*			۲۵
۱۵	۱۲۰																					*			۲۶
۲۰	۵۸۰		*	*										*								*			۲۷
۷۰	۱۰۰۰																					*			۲۸
۵۰	۲۵۰۰																					*			۲۹
۲۰	۱۲۴		*	*			*							*				*				*			۳۰
۴۰	۴۵۰						*							*								*			۳۱
۵۵	۱۷۰۰		*	*			*							*								*			۳۲
۹	۱۴۰																					*			۳۳
۶۰	۲۵۰			*			*															*			۳۴
۱۰	۴۰۰																					*			۳۵
۱۰	۳۰۰																					*			۳۶
۶	۷۰																					*			۳۷
۲	۴۰			*																		*			۳۸
۵۰	۴۰۰		*				*							*								*			۳۹
۱۰۰	۱۲۰۰						*							*								*			۴۰
۲	۳۵			*			*							*								*			۴۱
۳۰	۲۲۰			*			*							*								*			۴۲
۳۰۰	۵۰۰			*			*							*								*			۴۳
۸۲	۲۲۰۰		*	*			*							*								*			۴۴
۲۰	۶۰۰		*	*			*							*								*			۴۵
۴۵	۲۵۰						*							*								*			۴۶
۸	۸۰						*							*								*			۴۷
۴۰	۴۰۰						*							*								*			۴۸
۱۰	۱۲۰۰						*							*								*			۴۹
۱۵	۷۰۰			*			*							*								*			۵۰
۱۵	۷۰۰						*							*								*			۵۱
۱۲	۹۲						*							*								*			۵۲

فعالیه - کشاورزی							آبادی	کد آبادی	نوع راه آبادی (کد)	تعداد خانوار	کل جمعیت	جمعیت عسال بیشتر	جمعیت باسواد	جمعیت شامل
پرورش ماهی	پرورش زنبورسل	پرورش کرم ابریشم	پرورش طیور	دامداری دامپروری	باغداری	زراعت								
۱۶	۱۵	۱۴	۱۳	۱۲	۱۱	۱۰	۹	۸	۷	۶	۵	۴	۳	۲
				*	*	*	۲۰	۳۱	۸۰	۹۵	۲۰	۲	۱۹۴۶۸۰	۵
				*	*	*	۱۶	۱	۵۵	۸۴	۱۸	۲	۱۹۴۶۸۱	۵
			*	*	*	*	۲۱	۲۸	۸۴	۱۰۶	۲۰	۲	۱۹۴۶۸۲	۵
			*	*	*	*	۳۵	۲۷	۱۶۰	۲۲۳	۳۱	۲	۱۹۴۸۸۳	۵
			*	*	*	*	۹	۱۲	۳۵	۴۴	۱۲	۲	۱۹۴۶۸۳	۵
			*	*	*	*	۲۰	۲۲	۱۴۲	۱۸۶	۳۵	۳	۱۹۴۸۷۷	۵
			*	*	*	*	۲۳	۱۵	۹۴	۱۲۲	۲۴	۳	۱۹۴۶۸۴	۵
			*	*	*	*	۷	۱۳	۴۷	۶۹	۱۱	۲	۱۹۴۶۸۵	۵
			*	*	*	*	۱۱	۱۶	۴۹	۶۲	۱۲	۴	۱۹۴۸۸۵	۶
			*	*	*	*	۱۷	۲۱	۷۱	۸۷	۱۷	۳	۱۹۴۶۸۶	۶
			*	*	*	*	۳۵	۶۵	۱۴۴	۱۸۰	۲۷	۲	۱۹۴۶۸۷	۶
			*	*	*	*	۲۹	۹۵	۳۱۷	۴۲۵	۸۱	۳	۱۹۴۶۸۸	۶
			*	*	*	*	۷	۲	۳۸	۴۸	۸	۳	۱۹۴۶۸۹	۶
			*	*	*	*	۷	۱۶	۳۸	۵۲	۹	۲	۱۹۴۶۹۰	۶
			*	*	*	*	۱۰	۲۵	۵۳	۶۹	۱۰	۳	۱۹۴۶۹۴	۶
			*	*	*	*	۱۲	۲۶	۶۶	۹۱	۱۶	۲	۱۹۴۶۹۳	۶
			*	*	*	*	۳	۸	۱۶	۲۲	۳	۴	۱۹۴۶۹۵	۶
			*	*	*	*	۸	۱۳	۴۱	۵۷	۸	۳	۱۹۴۶۹۶	۷
			*	*	*	*	۳۲	۶۴	۱۴۶	۱۸۳	۳۴	۳	۱۹۴۶۹۷	۷
			*	*	*	*	۶	۱۰	۲۵	۳۸	۶	۲	۱۹۴۶۹۹	۷
			*	*	*	*	۸	۵	۳۹	۵۷	۱۰	۲	۱۹۴۶۹۸	۷
			*	*	*	*	۹۲	۱۵۲	۲۹۸	۳۸۹	۷۸	۲	۱۹۴۷۰۰	۷
			*	*	*	*	۸۹	۱۴۹	۳۴۳	۴۴۳	۸۹	۱	۱۹۴۷۰۱	۷
			*	*	*	*	۲۸	۱۰	۸۳	۱۰۰	۱۵	۲	۱۹۴۷۰۲	۷
			*	*	*	*	۶۳	۶۵	۲۶۰	۳۴۹	۵۸	۳	۱۹۴۷۰۳	۷
			*	*	*	*	۳۳	۳۴	۱۱۵	۱۵۲	۲۵	۳	۱۹۴۷۰۴	۷
			*	*	*	*	۸۸	۳۱	۲۸۳	۳۷۸	۷۰	۴	۱۹۴۷۰۵	۷
			*	*	*	*	۱۵	۲۸	۶۱	۷۸	۱۹	۳	۱۹۴۷۰۷	۸
			*	*	*	*	۱۵	۱۷	۵۶	۷۳	۱۶	۳	۱۹۴۷۰۸	۸
			*	*	*	*	۳۲	۵۸	۱۴۸	۱۸۳	۳۵	۲	۱۹۴۷۰۹	۸
			*	*	*	*	۳۴۹	۷۵۶	۱۵۵۰	۲۰۳۶	۳۶۱	۱	۱۹۴۷۱۰	۸
			*	*	*	*	۳۶	۴۶	۱۳۳	۱۶۸	۳۰	۳	۱۹۴۷۱۱	۸
			*	*	*	*	۵۱	۸	۱۵۲	۲۱۷	۳۲	۲	۱۹۴۷۱۲	۸
			*	*	*	*	۱۳	۱۷	۶۳	۸۰	۱۴	۲	۱۹۴۷۱۴	۸
			*	*	*	*	۷۸	۳۷	۲۶۳	۳۳۹	۶۶	۴	۱۹۴۷۱۳	۸
			*	*	*	*	۹۹	۱۳۹	۴۰۰	۵۲۸	۱۰۲	۳	۱۹۴۷۱۵	۸
			*	*	*	*	۵	۱	۱۶	۲۳	۴	۴	۱۹۴۷۱۶	۸
			*	*	*	*	۵۰	۷۱	۱۸۲	۲۳۱	۳۷	۲	۱۹۴۷۱۷	۹
			*	*	*	*	۸۵	۱۵	۲۹۲	۴۱۲	۷۱	۳	۱۹۴۸۹۵	۹
			*	*	*	*	۱۴	۱۰	۵۵	۸۰	۱۵	۳	۱۹۴۷۱۸	۹
			*	*	*	*	۱۳	۲	۶۶	۷۸	۱۴	۳	۱۹۴۷۱۹	۹
			*	*	*	*	۲۷	۱۶	۹۹	۱۳۲	۲۰	۳	۱۹۴۷۲۰	۹
			*	*	*	*	۲۰	۲۳	۷۴	۹۹	۱۹	۳	۱۹۴۸۷۲	۹
			*	*	*	*	۹	۷	۲۸	۳۹	۷	۴	۱۹۴۷۲۱	۹
			*	*	*	*	۲۸	۲	۶۵	۹۵	۲۰	۲	۱۹۴۷۲۲	۹

آبادی	کد آبادی	نوع راه آبادی (کد)	تعداد خانوار	کل جمعیت	جمعیت عساکر بیشتر	جمعیت باسواد	جمعیت شامل	فعالیت کشاورزی						
								۱۰	۱۱	۱۲	۱۳	۱۴	۱۵	۱۶
رمروندی	۱۹۴۷۲۳	۲	۲۷	۱۶۲	۱۳۱	۵۰	۲۸	*	*	*	*	*	*	*
ریگموری	۱۹۴۷۲۲	۲	۶	۴۸	۲۷	۱۰	۸	*	*	*	*	*	*	*
زور آباد	۱۹۴۷۲۸	۴	۲۹	۱۷۹	۱۳۲	۲۲	۳۶	*	*	*	*	*	*	*
سارانی	۱۹۴۷۲۹	۲	۵۵	۲۹۵	۲۲۶	۷۴	۵۰	*	*	*	*	*	*	*
ساولی	۱۹۴۷۳۰	۲	۲۹	۱۹۱	۱۳۲	۴۶	۲۹	*	*	*	*	*	*	*
ساولی	۱۹۴۷۳۱	۳	۶۶	۳۸۴	۲۶۷	۵۹	۵۸	*	*	*	*	*	*	*
سدکی	۱۹۴۷۳۱	۳	۹۳	۴۸۷	۳۶۴	۹۱	۹۳	*	*	*	*	*	*	*
سر او انی	۱۹۴۷۳۲	۲	۱۵	۸۷	۶۶	۲۱	۶۱	*	*	*	*	*	*	*
سر قر از	۱۹۴۷۳۳	۴	۳۱	۶۴	۴۵	۲	۱۵	*	*	*	*	*	*	*
سر گزی	۱۹۴۷۳۴	۲	۱۹	۱۰۱	۷۵	۳۱	۱۸	*	*	*	*	*	*	*
سر گلز اری	۱۹۴۷۳۵	۳	۳۵	۱۶۵	۱۲۱	۱۹	۳۶	*	*	*	*	*	*	*
سلطانی	۱۹۴۷۳۶	۳	۱۷	۹۲	۷۲	۲۸	۱۷	*	*	*	*	*	*	*
سنجر انی	۱۹۴۷۳۶	۳	۱۲۸	۳۱۳	۲۶۱	۲۲۳	۱۴۱	*	*	*	*	*	*	*
سنکو	۱۹۴۷۳۷	۳	۸	۴۲	۳۱	۰	۱۶	*	*	*	*	*	*	*
سپادک	۱۹۴۷۳۸	۲	۴۳	۱۹۳	۱۶۰	۷۲	۳۳	*	*	*	*	*	*	*
سپاه خان	۱۹۴۷۳۹	۲	۸	۴۳	۳۳	۱۱	۸	*	*	*	*	*	*	*
سیدخان	۱۹۴۷۴۰	۴	۲۱	۱۱۷	۸۴	۱۴	۲۸	*	*	*	*	*	*	*
شادی خان	۱۹۴۷۴۵	۲	۲۰	۱۱۷	۹۱	۳۰	۲۰	*	*	*	*	*	*	*
شارخ	۱۹۴۷۴۱	۲	۸	۴۹	۳۷	۲	۶	*	*	*	*	*	*	*
شاه محمد	۱۹۴۷۴۲	۳	۲۶	۱۲۱	۹۹	۳۰	۲۷	*	*	*	*	*	*	*
شاه محمد	۱۹۴۷۴۳	۳	۳	۲۲	۱۸	۷	۵	*	*	*	*	*	*	*
شاهجان	۱۹۴۷۴۴	۳	۴۵	۲۵۲	۱۹۸	۴۶	۵۷	*	*	*	*	*	*	*
شرکتچاه	۱۹۴۷۴۶	۲	۶۴	۳۰۴	۱۸۱	۲۱	۴۹	*	*	*	*	*	*	*
شغالک	۱۹۴۷۴۷	۳	۲۲	۱۴۳	۱۱۸	۱۴۲	۶۱	*	*	*	*	*	*	*
شندک	۱۹۴۷۴۸	۳	۲۲۷	۱۰۷۶	۸۳۱	۱۳	۳۸۱	*	*	*	*	*	*	*
شندل	۱۹۴۷۴۹	۱	۴۴	۲۵۴	۱۸۴	۷۲	۴۰	*	*	*	*	*	*	*
شهرکی	۱۹۴۷۵۰	۱	۱۴	۸۳	۶۷	۲۴	۱۳	*	*	*	*	*	*	*
شهرکی	۱۹۴۷۵۱	۴	۱۶	۹۳	۷۸	۲۸	۱۲	*	*	*	*	*	*	*
شیر علی خان	۱۹۴۷۵۲	۲	۱۲	۶۰	۵۳	۲۵	۱۴	*	*	*	*	*	*	*
شیر علی هاشم	۱۹۴۷۵۳	۲	۱۵	۹۲	۶۹	۱۹	۱۶	*	*	*	*	*	*	*
شیر محمد کر کبیج	۱۹۴۷۵۴	۳	۳۱	۷۵	۶۱	۱۷	۱۰	*	*	*	*	*	*	*
صالح خان	۱۹۴۷۵۶	۳	۱۲	۶۷	۵۵	۱۴	۱۸	*	*	*	*	*	*	*
صدیف	۱۹۴۷۵۷	۳	۶۳	۳۵۱	۲۶۲	۴۲	۸۵	*	*	*	*	*	*	*
هفرز اشی	۱۹۴۷۵۸	۳	۶۵	۳۷۳	۲۹۶	۸۱	۹۹	*	*	*	*	*	*	*
محمد	۱۹۴۷۵۹	۲	۷	۳۴	۲۴	۷	۶	*	*	*	*	*	*	*
محمد قاسمی	۱۹۴۷۶۳	۲	۱۷	۸۸	۵۵	۰	۱۸	*	*	*	*	*	*	*
محمد نور الله و ستاشی	۱۹۴۷۶۴	۲	۱۲	۵۹	۳۹	۴	۱۲	*	*	*	*	*	*	*
طاووس	۱۹۴۷۶۰	۳	۲۱	۱۵۱	۱۱۹	۷۱	۲۹	*	*	*	*	*	*	*
طلایی	۱۹۴۷۶۱	۳	۲	۱۱	۸	۰	۲	*	*	*	*	*	*	*
عاشقان	۱۹۴۷۶۲	۴	۱۰	۵۴	۴۲	۲	۱۱	*	*	*	*	*	*	*
عباس خان	۱۹۴۷۶۳	۲	۵۴	۳۸۴	۲۱۵	۶۲	۵۲	*	*	*	*	*	*	*
عباس طان شاهل	۱۹۴۷۶۴	۲	۱۴	۷۵	۵۲	۱۶	۱۴	*	*	*	*	*	*	*
عبد الله امین	۱۹۴۸۹۲	۱	۲۶	۱۴۸	۱۰۱	۳	۳۵	*	*	*	*	*	*	*
عبد اله	۱۹۴۷۶۵	۲	۱۵	۹۳	۷۵	۱۰	۲۵	*	*	*	*	*	*	*
عزیز بیامدی	۱۹۴۷۶۶	۳	۲۷	۲۱۷	۱۶۳	۹۴	۳۷	*	*	*	*	*	*	*

نقایبیت کشادری								بیمیت شامل	بیمیت باسواد	بیمیت عمارالبرشته	کل بیمیت	تعداد خانوار	نوع راه آبادی کرد	کده آبادی	آبادی
پرورش مایه	پرورش زبوسل	پرورش کرم البرقیم	پرورش میور	داعاری دانهزری	باضداری	زرراعت	۱								
			*	*		*	۶۴	۵۸	۲۷۳	۲۵۸	۶۶	۲	۱۹۴۷۶۷	علی خان زمان	
			*	*		*	۳۶	۶۹	۲۲۷	۲۸۲	۵۴	۳	۱۹۴۷۶۸	علیمیر اد	
			*	*		*	۴۷	۱۰	۱۲۳	۱۶۷	۲۵	۲	۱۹۴۷۶۹	علی احمد	
			*	*		*	۷	۵	۲۱	۲۹	۶	۳	۱۹۴۷۷۰	علی اکبر خهر	
			*	*		*	۵	۰	۲۰	۲۰	۵	۴	۱۹۴۷۷۱	علی اکبر ملاحصین	
			*	*	*	*	۲۷	۳۸	۸۶	۱۰۹	۱۹	۲	۱۹۴۷۸۰	علی حسینی	
			*	*		*	۱۹	۴۰	۱۰۰	۱۱۸	۲۱	۳	۱۹۴۷۷۳	علی خان کچکول	
			*	*		*	۳۵	۱۲	۱۰۹	۱۵۴	۲۶	۳	۱۹۴۷۸۱	علی نمرودی	
			*	*		*	۲۱	۳۹	۱۸۱	۲۲۷	۴۳	۳	۱۹۴۷۷۵	عیدوی مهر اب	
			*	*	*	*	۷	۲۳	۴۵	۶۳	۱۲	۳	۱۹۴۷۷۶	عیدوی مر ادخان	
			*	*		*	۳۹	۱۵	۱۰۱	۱۴۱	۲۲	۳	۱۹۴۶۶۱	غلام حیدر	
			*	*		*	۲۹	۳۱	۱۱۷	۱۴۷	۲۶	۱	۱۹۴۶۶۲	غلام رودینی	
			*	*		*	۱۸	۱۰	۴۱	۵۸	۱۲	۴	۱۹۴۶۶۳	غلام محمد	
			*	*		*	۲۰	۴۷	۱۰۹	۱۳۴	۲۵	۲	۱۹۴۶۶۴	غلام محمد	
			*	*		*	۲۶	۱۶	۱۱۵	۱۶۲	۲۳	۳	۱۹۴۸۹۱	غلام حسین لاغری	
			*	*		*	۳۰	۴۹	۱۱۵	۱۵۳	۲۶	۲	۱۹۴۶۶۶	غلام علی	
			*	*		*	۱۹	۴۳	۹۱	۱۱۹	۲۲	۳	۱۹۴۶۶۷	غلام علی جعفر	
			*	*		*	۲۸	۳۷	۱۱۳	۱۴۷	۳۱	۳	۱۹۴۷۷۷	فخیر هفلی	
			*	*		*	۳۱	۳۱	۶۲	۷۸	۱۷	۴	۱۹۴۷۷۸	فخیر علیا	
			*	*		*	۲۰	۱۲	۶۰	۷۴	۱۰	۳	۱۹۴۷۷۹	فر اهی	
			*	*		*	۲۲	۱۹	۹۰	۱۲۳	۱۸	۳	۱۹۴۷۸۰	قادر اباد	
			*	*		*	۶۱	۶۹	۲۱۸	۲۸۱	۵۷	۳	۱۹۴۷۸۱	قجر	
			*	*		*	۳۰	۶۲	۱۰۸	۱۳۰	۲۵	۲	۱۹۴۷۸۲	قجر بار انی	
			*	*		*	۱۲۲	۱۹۴	۵۶۳	۷۷۷	۱۳۲	۲	۱۹۴۷۸۳	قرقری	
			*	*		*	۱۶	۲۲	۵۸	۷۶	۱۲	۳	۱۹۴۷۸۵	کامخان	
			*	*		*	۲۵	۴۶	۹۵	۱۱۶	۲۱	۲	۱۹۴۷۸۶	کتمک	
			*	*		*	۳۱	۱۰	۵۱	۶۷	۱۳	۲	۱۹۴۷۸۷	کچکول	
			*	*		*	۴۵	۱۲	۱۳۳	۱۸۹	۳۴	۳	۱۹۴۷۸۸	کخا	
			*	*		*	۱۳	۳۴	۶۸	۱۰۶	۱۷	۲	۱۹۴۷۸۹	کدخد احسن	
			*	*	*	*	۳۰	۴۹	۱۱۴	۱۴۰	۳۱	۲	۱۹۴۷۹۰	کرم	
			*	*		*	۶۹	۲۱	۲۷۲	۳۳۸	۶۷	۳	۱۹۴۷۹۰	کرم	
			*	*		*	۶۸	۵۹	۲۲۹	۳۱۰	۵۹	۲	۱۹۴۷۹۱	کرکوه	
			*	*		*	۹	۵	۳۱	۴۳	۸	۳	۱۹۴۷۹۲	کریم خان	
			*	*		*	۹۴	۱۵۱	۳۶۶	۵۲۱	۸۸	۱	۱۹۴۷۹۴	کریم کشته	
			*	*		*	۱۹	۱۰	۷۳	۹۵	۱۶	۳	۱۹۴۸۹۱	کلانی	
			*	*		*	۷	۷	۳۵	۴۳	۸	۳	۱۹۴۷۹۶	کندل	
			*	*		*	۵۳	۴۱	۲۰۹	۲۵۶	۴۵	۳	۱۹۴۷۹۵	کندل	
			*	*		*	۱۱۲	۲۸	۳۵۵	۴۸۶	۹۵	۳	۱۹۴۸۹۱	کنت امام اد	
			*	*		*	۴۳	۵۰	۱۷۱	۲۰۹	۳۴	۲	۱۹۴۷۹۶	کنت شیر علی خان	
			*	*		*	۶۴	۲۸	۱۸۹	۲۵۹	۵۱	۲	۱۹۴۷۹۶	کنت ملا عبد اله	
			*	*		*	۱۰	۰	۳۶	۳۰	۵	۳	۱۹۴۸۰۰	کول	
			*	*		*	۳۲	۲۱	۱۲۱	۱۶۱	۲۸	۲	۱۹۴۸۰۱	کور هکن	
			*	*		*	۱۵	۱۳	۵۱	۶۸	۱۵	۳	۱۹۴۸۰۲	گردن میک	
			*	*		*	۲	۲	۸	۹	۲	۴	۱۹۴۸۰۳	گردن کچ	
			*	*		*	۵۷	۱۹	۱۶۹	۲۴۵	۴۲	۳	۱۹۴۸۰۴	گزمه	

ع راه آبادی: جاده اسفانه ۱، جاده شوره ۲، جاده خاکی ۳، مارود ۴، سایر (اینگاه راه آسین، باره آبی ۵، ناسخ ۶)

فحایت کشاورزی							جمعیت شامل	جمعیت باسواد	جمعیت عسالی بیشتر	کل جمعیت	تعداد خانوار	فوع راه آبادی رکن	کده آبادی	آبادی
پرورش ماهی	پرورش بز و گوسل	پرورش گاو و بقر	پرورش طیور	اداماری دامپروری	باغداری	زراعت								
۱۶	۱۵	۱۴	۱۳	۱۲	۱۱	۱۰	۹	۸	۷	۶	۵	۴	۳	۲
			*	*		*	۲۶	۴۰	۹۸	۱۳۶	۲۲	۲	۱۹۴۸۰۵	کل سبکت
			*	*		*	۲۰	۳۸	۸۵	۱۰۶	۱۶	۲	۱۹۴۸۰۶	کل محمد
			*	*		*	۳۲	۱	۱۰۴	۱۳۴	۲۷	۲	۱۹۴۸۰۷	کل محمد شیر محمد
			*	*		*	۱۷	۱۶	۶۸	۹۶	۱۴	۲	۱۹۴۸۰۹	کل میر
			*	*		*	۱۵	۱۱	۵۶	۷۶	۱۲	۲	۱۹۴۸۰۸	کل میر
			*	*		*	۵۱	۲۸	۱۵۸	۲۰۰	۳۶	۲	۱۹۴۸۱۱	کل زار
			*	*		*	۳۸	۴۲	۱۳۴	۱۷۲	۲۴	۲	۱۹۴۸۱۲	کل زار یکن
			*	*		*	۱۲	۱۴	۴۸	۵۸	۸	۲	۱۹۴۸۱۴	کل شاه
			*	*		*	۴۰	۱۶	۱۳۲	۱۷۴	۲۳	۲	۱۹۴۸۱۳	کل شاه
			*	*		*	۹۶	۹۰	۳۱۶	۴۳۰	۷۲	۲	۱۹۴۸۱۵	کل چاه
			*	*		*	۱۰۲	۱۲۲	۴۰۲	۵۶۷	۱۰۰	۲	۱۹۴۸۱۶	کل شاد
			*	*		*	۵۱	۷۲	۱۹۸	۲۵۲	۴۵	۲	۱۹۴۸۱۷	کل ج
			*	*		*	۵	۷	۲۰	۲۸	۴	۲	۱۹۴۸۱۸	کل شکر ان
			*	*		*	۱۶	۲	۶۳	۸۸	۱۶	۲	۱۹۴۸۹۳	کل نور کشاری
			*	*		*	۴۸	۶۱	۲۴۰	۳۰۵	۵۶	۱	۱۹۴۸۲۰	کل مار گان
			*	*		*	۱۴	۱۴	۵۸	۸۱	۱۴	۲	۱۹۴۸۲۱	کل ساکنی
			*	*		*	۲۹	۱۲	۸۲	۱۱۵	۱۸	۲	۱۹۴۸۲۲	کل مجید
			*	*		*	۸۳	۱۴	۱۳۵	۱۸۵	۲۸	۲	۱۹۴۸۹۸	کل محمد حسین بیار انی
			*	*		*	۱۴	۱۲	۳۹	۴۹	۶	۲	۱۹۴۸۲۳	کل محمد خان
			*	*		*	۷	۰	۱۶	۲۴	۶	۴	۱۹۴۸۲۴	کل محمد رحیم
			*	*		*	۳۴	۵۸	۱۵۶	۲۰۸	۲۸	۲	۱۹۴۸۲۶	کل محمد شام
			*	*		*	۶۲	۱۴	۲۱۸	۳۲۲	۵۷	۴	۱۹۴۸۲۷	کل محمود بیابالا
			*	*		*	۱۸	۹	۴۵	۶۵	۱۲	۴	۱۹۴۸۲۸	کل محمود بیابالین
			*	*		*	۲۲	۲۳	۸۱	۱۰۴	۲۰	۲	۱۹۴۸۲۹	کل مختار
			*	*		*	۱۸	۲۸	۶۴	۷۹	۱۲	۲	۱۹۴۸۳۰	کل مر ادعلی
			*	*		*	۶	۲	۲۱	۲۸	۶	۲	۱۹۴۸۳۱	کل مر ادعلی کندی
			*	*		*	۱۷	۱۹	۵۸	۷۵	۱۱	۴	۱۹۴۸۳۳	کل مریم
			*	*		*	۱۴	۲۰	۴۸	۵۹	۱۰	۴	۱۹۴۸۳۴	کل مسافر
			*	*		*	۱۵	۴۰	۹۲	۱۱۸	۱۶	۳	۱۹۴۸۳۶	کل مهدی
			*	*		*	۲۵	۵۲	۱۵۸	۲۲۰	۳۵	۲	۱۹۴۸۳۷	کل محمد
			*	*		*	۶۸	۵۸	۲۵۲	۳۵۹	۶۲	۱	۱۹۴۸۳۸	کل ملکی
			*	*		*	۸۸	۸۶	۳۵۷	۴۷۲	۷۸	۲	۱۹۴۸۳۹	کل ملنگ خرو
			*	*		*	۷۸	۱۱۴	۳۱۱	۴۰۵	۶۵	۲	۱۹۴۸۴۰	کل ملاد انی
			*	*		*	۱۶	۳	۷۱	۱۰۰	۲۰	۲	۱۹۴۸۴۱	کل ملا عبد اله
			*	*		*	۱۱۸	۱۰۵	۴۲۳	۵۶۲	۱۱۷	۲	۱۹۴۸۴۲	کل ملاعلی
			*	*		*	۶	۱۲	۳۳	۵۰	۶	۴	۱۹۴۸۴۳	کل ملاعوض
			*	*		*	۴۱	۱۴	۱۳۸	۲۰۰	۳۲	۲	۱۹۴۸۴۴	کل ملانور محمد
			*	*		*	۲۰	۲۵	۷۳	۹۰	۱۸	۳	۱۹۴۸۴۵	کل مندیلان بیابالا
			*	*		*	۲۱	۳۶	۹۵	۱۳۲	۲۲	۲	۱۹۴۸۴۷	کل موری کور کن
			*	*		*	۳۱	۱۴	۱۱۸	۱۶۸	۲۲	۴	۱۹۴۸۴۸	کل میر خان
			*	*		*	۱۸	۱۱	۶۱	۸۰	۱۵	۲	۱۹۴۸۴۹	کل میر ان
			*	*		*	۹۰	۱۰۱	۳۴۲	۴۷۴	۸۹	۲	۱۹۴۸۵۰	کل میر جعفر خان
			*	*		*	۵	۱۵	۳۳	۴۲	۸	۴	۱۹۴۸۵۲	کل میرزا حاجی
			*	*		*	۱۲	۲۵	۷۰	۸۵	۱۶	۲	۱۹۴۸۵۳	کل میرزا علی
			*	*		*	۵۲	۶۳	۲۱۶	۳۱۰	۵۱	۳	۱۹۴۸۵۴	کل میرزا انبیبی

تعداد گاو و گوساله	تعداد گوسفند و بز	تعمیرگاه پشم آلات در ری	فروشگاه عادلانه	دسترسی به سیستم تقویمی برای	تعمیرگاه	دسترسی به روزنامه مجله و رادیو	صندوق پست	بیمار و مامای روستایی	دانشگاه بین المللی	پزشک	خانه بهداشت	مرکز بهداشتی درمانی	حمام	آموزش اخلاقی و آشنایی	مدرس در انجمن	دبستان	برق	آب لوله کشی	پایگاه خدمات بروج	مرکز خدمات روستایی	دفتر خدمات ساندگی	شورای اسلامی روستایی	امکان مذبحی مسلمانان	سیخ مذبحی مسلمانان	نثار و دریافت آبادی
۴۲	۴۱	۴۰	۳۹	۳۸	۳۷	۳۶	۳۵	۳۴	۳۳	۳۲	۳۱	۳۰	۲۹	۲۸	۲۷	۲۶	۲۵	۲۴	۲۳	۲۲	۲۱	۱۹	۱۸	۱۷	
۲۰	۶۰			*										*											۱۸۸
۱۵	۲۵۰			*										*											* ۱۸۹
۲۵	۲۸۰			*										*											۱۹۰
۱۵	۱۷۰			*										*											* ۱۹۱
۲	۱۰۰			*										*											۱۹۲
۲۰	۹۰۰			*										*											* ۱۹۳
۲۰	۶۰۰			*										*											* ۱۹۴
۱۰	۵۰			*										*											۱۹۵
۱۵	۹۱۰۰			*										*											۱۹۶
۲۰	۳۰۰		*	*										*											۱۹۷
۴۰۰	۲۳۰۰		*	*										*											۱۹۸
۵۰	۳۵۰		*	*										*						*					* ۱۹۹
۴	۱۲۰			*										*											۲۰۰
۴	۵۰			*										*											* ۲۰۱
۴۰	۶۰۰		*	*										*				*							۲۰۲
۵	۲۱			*										*											* ۲۰۳
۲۰	۲۱۵			*										*											* ۲۰۴
۲	۴۵۰			*										*											۲۰۵
۳	۱۲۰			*										*											* ۲۰۶
۷	۵			*										*											۲۰۷
۱۵	۳۰۰			*										*											۲۰۸
۵۰۰	۱۰۰			*										*											* ۲۰۹
۲۰	۱۰۰			*										*											* ۲۱۰
۱۲	۴۲۰			*										*											۲۱۱
۱۰	۱۵۰			*										*											۲۱۲
۰	۴۰			*										*											۲۱۳
۳	۴۰۰		*	*										*											* ۲۱۴
۲۰	۱۸۰			*										*											۲۱۵
۲	۹۰			*										*											۲۱۶
۴۰	۶۰۰		*	*		*				*		*		*				*		*		*	*	*	* ۲۱۷
۵۰	۱۰۰۰		*	*						*		*		*				*		*		*	*	*	* ۲۱۸
۵۰	۶۰۰		*	*		*				*		*		*				*		*		*	*	*	* ۲۱۹
۹۰۰	۶۰			*						*		*		*				*		*		*	*	*	* ۲۲۰
۴	۲۶۰			*						*		*		*				*		*		*	*	*	۲۲۱
۷۰	۱۲۰۰		*	*						*		*		*				*		*		*	*	*	* ۲۲۲
۹	۸۰			*						*		*		*				*		*		*	*	*	* ۲۲۳
۱۰	۳۰۰			*						*		*		*				*		*		*	*	*	* ۲۲۴
۲	۸۰			*						*		*		*				*		*		*	*	*	* ۲۲۵
۶	۱۱۰			*						*		*		*				*		*		*	*	*	۲۲۶
۲۰	۱۵۰			*						*		*		*				*		*		*	*	*	* ۲۲۷
۵	۱۰۰			*						*		*		*				*		*		*	*	*	۲۲۸
۲۰۰	۲۸۰۰		*	*						*		*		*				*		*		*	*	*	* ۲۲۹
۱۵	۲۵۰			*						*		*		*				*		*		*	*	*	* ۲۳۰
۱۰	۲۰۰			*						*		*		*				*		*		*	*	*	* ۲۳۱
۸۰	۵۹۵			*						*		*		*				*		*		*	*	*	* ۲۳۲

فعايت كش و درزي								بمقيت مثل	بمقيت باسواد	بمقيت عسار و بشتر	كل بمقيت	تعداد خانوار	نوع راه آبادي (كد)	كد آبادي	آبادي
پرورش مایه	پرورش زنبورسل	پرورش گاو	پرورش طیور	اداره داری دامپروری	باغداری	زراعت									
۱۶	۱۵	۱۴	۱۳	۱۲	۱۱	۱۰	۹	۸	۷	۶	۵	۴	۳	۲	
				*		*	۷۵	۵۱	۲۴۷	۳۲۲	۵۷	۲	۱۹۴۸۵۵	میر شکار	
				*		*	۱۵۷	۲۳۵	۵۵۲	۷۱۲	۱۲۶	۲	۱۹۴۸۵۶	میلکت	
			*	*		*	۶	۹	۲۵	۳۲	۶	۲	۱۹۴۸۵۷	ناریت	
				*		*	۲۹	۱۶	۹۹	۱۲۲	۲۰	۲	۱۹۴۸۵۸	تمکی	
				*		*	۵	۱۳	۲۳	۳۰	۶	۳	۱۹۴۸۵۹	نور محمد	
				*		*	۱۲۵	۹۴	۵۷۶	۷۲۸	۱۴۳	۲	۱۹۴۸۶۰	نور محمد خان	
				*		*	۵۸	۴۸	۲۲۸	۳۳۴	۶۰	۲	۱۹۴۸۶۱	نور محمد سفرزایی	
				*		*	۵۲	۳۸	۲۱۸	۳۰۳	۶۱	۲	۱۹۴۸۶۲	نور محمد بیوسف	
				*		*	۷	۳۱	۹۸	۱۲۰	۲۱	۲	۱۹۴۸۷۰	نوشیر و ان	
				*		*	۵۱	۳۴	۳۴۱	۱۸۸	۳۲	۳	۱۹۴۸۶۶	نیک محمد	
				*		*	۱۱	۱۱	۵۵	۶۷	۱۱	۳	۱۹۴۸۶۴	ولی دان	
				*		*	۱۰	۶	۳۲	۴۳	۱۰	۳	۱۹۴۸۶۵	هیبت	
				*		*	۱۳	۸	۴۹	۷۰	۱۱	۳	۱۹۴۸۶۷	بیان محمد	
				*		*	۶۷	۱۵۱	۲۹۸	۳۷۵	۶۹	۳	۱۹۴۸۶۸	بیان محمد علم	
				*		*	۳۲	۴۵	۱۶۶	۲۱۲	۴۲	۲	۱۹۴۸۶۹	بیوسف اسلام	
							۸۵۰۹	۱۴۰۵۵	۳۵۳۶۰	۴۵۶۷۴	۸۴۰۷			بخش تاروشهرکی	
							۴۴۶۸	۸۹۶۴	۱۸۸۳۱	۲۳۹۱۵	۴۴۶۸			دهستان شهرکی	
				*		*	۳۸	۷۰	۱۶۲	۲۰۳	۳۷	۱	۱۹۵۱۳۷	ارباب	
				*		*	۱۰۷	۱۳۳	۴۰۶	۵۰۵	۱۰۰	۲	۱۹۵۱۳۸	اس قاضی	
				*		*	۹	۲۰	۳۵	۴۹	۹	۳	۱۹۵۱۳۷	امیر جمعا شهرکی	
				*		*	۱۸	۱۷	۷۲	۹۱	۲۱	۴	۱۹۵۱۳۹	افشاریه	
				*		*	۵۸	۱۱۲	۱۹۳	۲۶۳	۴۶	۱	۱۹۵۱۴۰	الری	
				*		*	۱۵	۲۶	۶۷	۹۶	۱۷	۳	۱۹۵۱۴۱	براهویی	
				*		*	۹۲	۱۱۱	۳۶۱	۴۷۲	۱۰۴	۱	۱۹۵۱۴۲	بزی شهرکی	
				*		*	۶۶	۳۴	۹۶	۱۱۰	۲۱	۳	۱۹۵۱۴۳	پلگی پاشین شهروار	
				*		*	۴۸	۹۶	۱۹۵	۲۴۳	۴۴	۳	۱۹۵۱۴۴	پلگی خمر	
				*		*	۲	۰	۸	۱۲	۲	۴	۱۹۵۱۴۵	بیمبفیروز کوهی	
				*		*	۵۳	۶۳	۲۳۶	۲۹۶	۵۹	۲	۱۹۵۱۴۶	شرقوشی	
				*		*	۲۳	۴۲	۷۷	۹۷	۱۹	۳	۱۹۵۱۵۰	چاشنی گلزار	
				*		*	۱۲۵	۲۸۳	۵۱۱	۶۲۰	۱۲۴	۱	۱۹۵۱۵۱	چزینک	
				*		*	۱۲	۴۲	۷۳	۸۶	۱۵	۳	۱۹۵۱۵۲	جمعه	
				*		*	۷	۱۲	۳۷	۴۸	۹	۳	۱۹۵۱۵۳	جهانگیر	
				*		*	۶۸	۱۷۲	۲۹۶	۳۴۸	۶۰	۲	۱۹۵۱۵۴	چله علی	
				*		*	۱۲	۱۶	۳۶	۴۶	۱۱	۳	۱۹۵۱۵۵	حاج غلام حسین	
				*		*	۱۴	۳۴	۶۳	۷۸	۱۵	۳	۱۹۵۱۵۶	حاجی حسین دهرده	
				*		*	۳	۷	۱۲	۱۴	۴	۳	۱۹۵۱۵۷	حاجی دادی	
				*		*	۵	۲۰	۳۲	۳۷	۶	۳	۱۹۵۱۵۸	حاجی عباس شهرکی	
				*		*	۸۶	۱۰۶	۲۹۸	۳۹۷	۸۴	۲	۱۹۵۱۵۹	حسن پیری	
				*		*	۱۸۰	۳۹۶	۶۴۰	۸۴۹	۱۶۲	۱	۱۹۵۱۶۰	حسن خون	
				*		*	۲۹	۳۱	۱۰۳	۱۴۰	۳۲	۲	۱۹۵۱۶۱	حسن مردار پیری	
				*		*	۲۵	۴۰	۱۰۶	۱۳۱	۲۵	۴	۱۹۵۱۶۲	حسن علی	
				*		*	۲۲	۳۳	۶۷	۷۳	۱۴	۲	۱۹۵۱۶۳	حسن آباد	
				*		*	۴۲	۹۴	۱۹۳	۲۲۸	۵۲	۲	۱۹۵۱۶۴	حسن آبادی	

شماره ردیف آب	بنج مذکی سلیمان	امکن مذکی سلیمان	شورای اسلامی رودسایی	دفتر بهداشت	مرکز خدمات رودسایی	پایگاه بهداشت بروج	آب لولکشی	برنج	دبستان	مدرسه راهنمایی	آموزشگاه هنرستان رودسایی	حمام	مرکز بهداشتی درمانی	خانه بهداشت	پزشک	دانشگاه کیمیا و پزشکی	بیمارستانی رودسایی	صندوق پست	دفتر پستی	دفتر پستی	مغز	دفتر پستی	دفتر پستی	تعمیرگاه ماشین آلات کشاورزی	فروشگاه تعاونی	تعداد کوکوسفند بر	تعداد گاو گوساله
۱۷			*																							۲۳۲	
۱۸			*																							۲۳۳	
۱۹			*																							۲۳۴	
۲۰			*																							۲۳۵	
۲۱			*																							۲۳۶	
۲۲			*																							۲۳۷	
۲۳			*																							۲۳۸	
۲۴			*																							۲۳۹	
۲۵			*																							۲۴۰	
۲۶			*																							۲۴۱	
۲۷			*																							۲۴۲	
۲۸			*																							۲۴۳	
۲۹			*																							۲۴۴	
۳۰			*																							۲۴۵	
۳۱			*																							۲۴۶	
۳۲			*																							۲۴۷	
۳۳			*																								
۳۴			*																								
۳۵			*																								
۳۶			*																								
۳۷			*																								
۳۸			*																								
۳۹			*																								
۴۰			*																								
۴۱			*																								
۴۲			*																								
۴۳			*																								
۴۴			*																								
۴۵			*																								
۴۶			*																								
۴۷			*																								
۴۸			*																								
۴۹			*																								
۵۰			*																								
۵۱			*																								
۵۲			*																								
۵۳			*																								
۵۴			*																								
۵۵			*																								
۵۶			*																								
۵۷			*																								
۵۸			*																								
۵۹			*																								
۶۰			*																								
۶۱			*																								
۶۲			*																								
۶۳			*																								
۶۴			*																								
۶۵			*																								
۶۶			*																								
۶۷			*																								
۶۸			*																								
۶۹			*																								
۷۰			*																								
۷۱			*																								
۷۲			*																								
۷۳			*																								
۷۴			*																								
۷۵			*																								
۷۶			*																								
۷۷			*																								
۷۸			*																								
۷۹			*																								
۸۰			*																								
۸۱			*																								
۸۲			*																								
۸۳			*																								
۸۴			*																								
۸۵			*																								
۸۶			*																								
۸۷			*																								
۸۸			*																								
۸۹			*																								
۹۰			*																								
۹۱			*																								
۹۲			*																								
۹۳			*																								
۹۴			*																								
۹۵			*																								
۹۶			*																								
۹۷			*																								
۹۸			*																								
۹۹			*																								
۱۰۰			*																								

فعالیت کشاورزی							بیمت شامل	بیمت باسواد	بیمت عمارت بیشتر	کل بیمت	تعداد خانوار	نوع راه آبادی (کد)	کد آبادی	آبادی
پرورش ماهی	پرورش زنبورسل	پرورش کرم ابریشم	پرورش طیور	دامداری دامپروری	باغداری	زراعت								
۱۶	۱۵	۱۴	۱۳	۱۲	۱۱	۱۰	۹	۸	۷	۶	۵	۴	۳	۲
			*	*	*	*	۸	۱۴	۲۸	۳۵	۹	۲	۱۹۵۱۶۵	حسین زینعل
			*	*	*	*	۱۴	۱۳	۵۲	۶۹	۱۶	۲	۱۹۵۱۶۶	حسین میر علی
			*	*	*	*	۱۲	۱۷	۴۱	۶۱	۱۲	۳	۱۹۵۱۶۷	حسین نور محمد
			*	*	*	*	۳	۸	۱۴	۱۷	۲	۳	۱۹۵۱۶۸	حسین شاکر
			*	*	*	*	۷	۱۸	۲۳	۳۷	۵	۳	۱۹۵۱۷۰	حسین الطاف علی
			*	*	*	*	۳۳	۴۴	۱۵۲	۲۰۳	۳۶	۲	۱۹۵۱۷۱	حسین علی مستیان
			*	*	*	*	۴۶	۱۱۲	۲۰۵	۲۶۰	۳۹	۳	۱۹۵۱۷۲	خان محمد
			*	*	*	*	۲	۰	۷	۸	۲	۳	۱۹۵۲۳۸	خان محمد سارانی
			*	*	*	*	۱۰	۲۹	۵۱	۶۷	۱۰	۳	۱۹۵۱۷۳	خانته های شیر خان
			*	*	*	*	۳۸	۵۴	۱۱۳	۱۴۳	۳۰	۲	۱۹۵۱۷۴	خدایحی
			*	*	*	*	۲۹۵	۶۵۶	۱۱۶۵	۱۴۱۲	۲۶۳	۳	۱۹۵۱۷۵	خمک
			*	*	*	*	۴۱	۸۴	۱۷۰	۲۱۳	۳۰	۲	۱۹۵۱۷۶	خوکی
			*	*	*	*	۳	۵	۱۱	۱۳	۲	۳	۱۹۵۱۷۷	دادی جان محمد
			*	*	*	*	۴۰	۹۴	۱۵۹	۱۹۷	۳۶	۱	۱۹۵۱۷۸	درویش
			*	*	*	*	۵۱	۱۱۳	۲۳۸	۲۷۶	۴۵	۲	۱۹۵۱۷۹	دشتک نو
			*	*	*	*	۴۴	۹۱	۱۸۹	۲۴۷	۴۰	۴	۱۹۵۱۸۰	دکده مرده
			*	*	*	*	۱۴	۴۹	۱۳۶	۱۸۵	۳۱	۲	۱۹۵۱۸۱	ده درویش
			*	*	*	*	۷	۲۳	۳۶	۴۲	۷	۳	۱۹۵۱۸۲	ده قاسم قجر
			*	*	*	*	۱۰۱	۹۹	۴۶۱	۶۰۵	۱۰۸	۳	۱۹۵۱۸۴	دهنو
			*	*	*	*	۳۶	۴۶	۱۳۸	۱۶۸	۳۴	۱	۱۹۵۱۸۵	راشک
			*	*	*	*	۲۸	۵۴	۱۲۵	۱۴۱	۳۱	۲	۱۹۵۱۸۶	رستم
			*	*	*	*	۹۲۹	۲۲۳۱	۴۳۰۱	۵۷۷۸	۱۰۲۱	۱	۱۹۵۲۴۲	زحک
			*	*	*	*	۵۲	۱۳۵	۲۶۶	۳۲۴	۶۳	۲	۱۹۵۱۸۷	زیبار تکناه
			*	*	*	*	۱۷	۳۹	۹۷	۱۲۶	۲۱	۲	۱۹۵۱۸۸	سامانی
			*	*	*	*	۳۵	۳۴	۹۸	۱۲۴	۲۷	۳	۱۹۵۱۸۹	سنچولی
			*	*	*	*	۵	۲	۱۶	۱۹	۶	۲	۱۹۵۱۸۳	مهر ابد مهر ده
			*	*	*	*	۶	۱۳	۲۹	۴۲	۷	۳	۱۹۵۱۹۰	سبیه خان
			*	*	*	*	۱۳	۱۶	۵۰	۶۴	۱۳	۲	۱۹۵۱۹۱	سیدخان
			*	*	*	*	۹	۹	۲۹	۳۶	۹	۴	۱۹۵۱۹۳	شاه بیگ قجر
			*	*	*	*	۱۰	۱۲	۳۸	۵۰	۱۰	۳	۱۹۵۱۹۴	شاه کل کل میر
			*	*	*	*	۱۸	۲۰	۶۶	۸۵	۱۵	۲	۱۹۵۱۹۵	شاه میر
			*	*	*	*	۱۷	۳۹	۷۶	۹۳	۲۰	۳	۱۹۵۱۹۶	شرایف خزان
			*	*	*	*	۹	۱۸	۳۱	۳۳	۷	۳	۱۹۵۱۹۷	شهید دهر ده
			*	*	*	*	۷۰	۱۷۰	۳۰۶	۳۶۶	۶۵	۲	۱۹۵۱۹۸	شیخ لنگی
			*	*	*	*	۲۳	۲۴	۷۶	۱۰۸	۲۱	۳	۱۹۵۱۹۹	شیر محمد
			*	*	*	*	۶	۶	۲۰	۲۱	۶	۲	۱۹۵۲۰۰	طوفانی
			*	*	*	*	۱۶	۳۵	۸۸	۱۰۸	۲۰	۳	۱۹۵۲۰۱	عباس عبدالله
			*	*	*	*	۲۲	۳۹	۸۹	۱۱۱	۲۲	۳	۱۹۵۲۰۲	عباس مراد
			*	*	*	*	۶۶	۱۲۱	۲۹۳	۳۵۸	۷۰	۲	۱۹۵۲۰۳	علی جان درویش
			*	*	*	*	۴۶	۸۱	۱۶۸	۲۰۴	۳۵	۳	۱۹۵۲۰۴	علی جعفر
			*	*	*	*	۳۲	۶۷	۱۲۵	۱۵۸	۲۶	۳	۱۹۵۲۰۵	علی جعفر کهنه
			*	*	*	*	۱۸	۱۳	۶۹	۸۵	۱۸	۳	۱۹۵۲۰۶	علی شاه میر
			*	*	*	*	۶۶	۱۳۱	۳۱۰	۳۹۶	۶۳	۳	۱۹۵۲۰۷	عیسی حاجی
			*	*	*	*	۱۲	۱۴	۵۰	۶۵	۱۵	۳	۱۹۵۲۰۸	عیسی فقیر
			*	*	*	*	۶	۱۴	۳۲	۴۱	۷	۳	۱۹۵۱۴۷	غلام گلزار

ردیف	تعداد	شرح	ردیف	تعداد	شرح
۱	۲۱	تعداد کوفته و بزرگ	۲۷		
۲	۲۰		۲۸		
۳	۴۰		۲۹		
۴	۷		۳۰		
۵	۶۰		۳۱		
۶	۸۰۰		۳۲		
۷	۵۵۰		۳۳		
۸	۱۷۰		۳۴		
۹	۶۰		۳۵		
۱۰	۱۸۰		۳۶		
۱۱	۲۰۰۰		۳۷		
۱۲	۱۱۰۰		۳۸		
۱۳	۶		۳۹		
۱۴	۱۱۰		۴۰		
۱۵	۲۰۰۰		۴۱		
۱۶	۵۰۰		۴۲		
۱۷	۷۰		۴۳		
۱۸	۵۹		۴۴		
۱۹	۱۲۵۰		۴۵		
۲۰	۱۰۰		۴۶		
۲۱	۱۹۴		۴۷		
۲۲	۷۰۰		۴۸		
۲۳	۳۵۰		۴۹		
۲۴	۱۶۷		۵۰		
۲۵	۱۲۵		۵۱		
۲۶	۷۵		۵۲		
۲۷	۱۰۰		۵۳		
۲۸	۲۵۰		۵۴		
۲۹	۱۱۰		۵۵		
۳۰	۴۴		۵۶		
۳۱	۲۳۰		۵۷		
۳۲	۱۰۰		۵۸		
۳۳	۵۰		۵۹		
۳۴	۸۵۰		۶۰		
۳۵	۱۲۰		۶۱		
۳۶	۳۲		۶۲		
۳۷	۳۰۰		۶۳		
۳۸	۵۰		۶۴		
۳۹	۱۲۰۰		۶۵		
۴۰	۱۶۰		۶۶		
۴۱	۳۰۰		۶۷		
۴۲	۱۲۰		۶۸		
۴۳	۲۰۰۰		۶۹		
۴۴	۱۰۰		۷۰		
۴۵	۶۰		۷۱		

نقایست کش دوزی							جمعیت شامل	جمعیت باسواد	جمعیت عساکه البریتر	کل جمعیت	تعداد خانوار	نوع راه آبادی (کیل)	کده آبادی	آبادی
پرورش مایه	پرورش زبوسل	پرورش گرم ابریم	پرورش لیور	دامداری دامپروری	باغداری	زراعت								
۱۶	۱۵	۱۴	۱۳	۱۲	۱۱	۱۰	۹	۸	۷	۶	۵	۴	۳	۲
			*	*		*	۱۰	۱۵	۲۴	۴۴	۷	۲	۱۹۵۱۴۹	غلامعلی مرکزى
				*		*	۲۲	۵۲	۹۷	۱۱۸	۲۳	۳	۱۹۵۲۰۹	قزاق
				*	*	*	۱۱۵	۲۸۰	۵۲۶	۶۵۲	۱۱۶	۱	۱۹۵۲۱۱	قلعه کنگ
				*	*	*	۸	۱۹	۴۴	۵۷	۸	۲	۱۹۵۲۱۲	کربلاى شهيدان
			*	*	*	*	۷۶	۱۰۲	۲۷۹	۳۴۲	۷۲	۳	۱۹۵۲۱۵	کربلايى حسن
				*	*	*	۳۸	۸۰	۱۸۵	۲۳۹	۳۵	۱	۱۹۵۲۱۴	کربلايى حسن
			*	*	*	*	۱۵	۳۴	۶۹	۷۹	۱۶	۲	۱۹۵۲۱۳	کربلايى غلامرضا
			*	*	*	*	۱۲۸	۲۳۰	۵۴۸	۷۰۵	۱۲۹	۲	۱۹۵۲۱۶	کرتکه
				*	*	*	۴۸	۵۳	۱۹۸	۲۳۷	۴۹	۳	۱۹۵۲۱۷	کرمک
				*	*	*	۲۰۲	۳۶۶	۷۳۰	۸۹۵	۱۸۲	۳	۱۹۵۲۱۸	گوری
				*	*	*	۸	۱۵	۳۲	۳۷	۶	۴	۱۹۵۲۱۹	محمد اسماعیل
				*	*	*	۱۴	۱۶	۶۳	۹۱	۱۵	۳	۱۹۵۲۲۰	محمدجان
				*	*	*	۵	۳	۱۰	۱۲	۲	۳	۱۹۵۲۲۱	محمدجان عباس
				*	*	*	۸	۲۲	۴۱	۵۱	۹	۴	۱۹۵۲۴۰	محمددرویش
				*	*	*	۱۲	۲۱	۴۹	۶۵	۱۳	۳	۱۹۵۲۲۳	محمدعلی حیدر
				*	*	*	۱۰	۱۵	۳۷	۴۷	۹	۳	۱۹۵۲۲۴	ملک محمد
				*	*	*	۲۳	۲۵	۸۸	۱۰۱	۲۱	۳	۱۹۵۲۲۵	ملا محمد
				*	*	*	۱۶	۱۵	۶۲	۷۲	۱۶	۳	۱۹۵۲۲۶	موسی شهيدان
				*	*	*	۱۷	۱۹	۵۳	۷۴	۱۹	۴	۱۹۵۲۲۷	میرزا موسی
				*	*	*	۲۰	۵۷	۱۰۱	۱۲۷	۲۱	۳	۱۹۵۲۲۸	میر گل
			*	*	*	*	۱۸	۴۱	۷۸	۹۷	۱۹	۳	۱۹۵۲۳۰	نجف
			*	*	*	*	۵۵	۱۲۵	۲۰۶	۲۳۵	۴۲	۲	۱۹۵۲۳۱	ندام
			*	*	*	*	۱۰۱	۲۲۰	۴۲۵	۵۵۳	۱۱۸	۲	۱۹۵۲۳۲	نوری
			*	*	*	*	۲۱	۴۴	۹۵	۱۱۲	۲۳	۲	۱۹۵۲۳۳	و اصلان
				*	*	*	۸	۲۲	۳۸	۴۴	۹	۳	۱۹۵۲۳۴	بیار محمد شهرکی
				*	*	*	۹	۱۸	۳۰	۳۴	۶	۳	۱۹۵۲۳۵	بیوسف آباد
				*	*	*	۱۶	۳۸	۷۲	۸۸	۱۵	۳	۱۹۵۲۳۹	بیوسفردوی
			۲۲	۷۷	۲۰	۷۸	۴۰۴۱	۵۰۹۱	۱۶۵۲۹	۲۱۷۵۹	۲۹۳۹			دهستان ناروشی
				*	*	*	۴۷	۸۴	۲۱۹	۲۸۱	۵۱	۳	۱۹۵۲۳۵	احمد علیخان
				*	*	*	۴۵	۴۱	۱۷۱	۲۳۴	۴۵	۲	۱۹۵۲۳۶	ازاد
				*	*	*	۱۲۱	۲۴۷	۵۴۴	۶۷۹	۱۱۷	۲	۱۹۵۲۳۷	اشترک
				*	*	*	۴۶	۱۹	۱۲۰	۱۸۷	۳۵	۳	۱۹۵۲۳۸	الهداد
			*	*	*	*	۳۶	۳۷	۱۲۸	۱۵۹	۳۹	۳	۱۹۵۲۳۹	الهدو
				*	*	*	۲۰۹	۲۰۸	۸۹۱	۱۱۷۵	۲۰۹	۲	۱۹۵۲۴۱	امیر نظام
				*	*	*	۲۹	۱۱	۱۱۹	۱۶۷	۲۹	۳	۱۹۵۲۴۲	بابدین
				*	*	*	۴۱	۴۱	۶۱	۸۱	۱۴	۴	۱۹۵۲۴۳	مچندر
				*	*	*	۴	۱۵	۲۳	۲۹	۴	۳	۱۹۵۲۴۴	مخته ای
				*	*	*	۲۹	۲۳	۱۳۱	۱۷۸	۲۱	۳	۱۹۵۲۴۵	ملو چناروشی
				*	*	*	۷	۳	۱۰	۱۰	۴	۲	۱۹۵۴۲۱	پاسگاه نادر
				*	*	*	۱۵	۴۰	۷۱	۸۹	۱۲	۲	۱۹۵۴۲۲	پلکی مید
				*	*	*	۵	۶	۲۱	۲۴	۴	۱	۱۹۵۲۴۸	تلمبه اقاخان
				*	*	*	۶۶	۵۸	۲۵۷	۳۵۷	۶۸	۲	۱۹۵۲۵۰	جریکه
				*	*	*	۸۵	۱۱۳	۲۹۱	۳۸۷	۵۶	۳	۱۹۵۲۵۱	جلالی
				*	*	*	۹۶	۷۵	۳۴۲	۴۷۷	۸۶	۲	۱۹۵۲۵۲	چنگیان

فعالیت کشاورزی							جمعیت شامل	جمعیت باسواد	جمعیت غیرالذبحیه	کل جمعیت	تعداد خانوار	نوع راه آبادی (کیلومتر)	کد آبادی	آبادی
پرورش ماهی	پرورش زنبورسل	پرورش کرم ابریشم	پرورش طیور	دامداری دامپزری	باغداری	زراعت								
۱۶	۱۵	۱۴	۱۳	۱۲	۱۱	۱۰	۹	۸	۷	۶	۵	۴	۳	۲
				*	*	*	۳	۴	۱۰	۱۵	۲	۲	۱۹۵۲۵۲	جهت
				*	*	*	۱۵	۹۳	۱۳۵	۱۶۷	۱۸	۲	۱۹۵۲۵۴	چی مرخ سفلی
			*	*	*	*	۱۵	۲۷	۷۸	۱۰۹	۲۰	۲	۱۹۵۲۵۵	چی مرخ علیا
				*	*	*	۱۱۴	۸۴	۴۱۲	۵۶۹	۹۷	۲	۱۹۵۲۵۷	چو تو شرقی
				*	*	*	۵۹	۵۴	۲۱۶	۲۹۱	۶۰	۲	۱۹۵۲۵۸	حاجی جلابی
				*	*	*	۴۴	۲۰	۱۷۵	۲۲۲	۳۱	۴	۱۹۵۲۵۹	حاجی عباس
				*	*	*	۱۶	۱۲	۵۲	۶۲	۱۵	۴	۱۹۵۲۶۰	حسن حیم
				*	*	*	۴۲	۵۰	۱۵۵	۲۲۲	۴۴	۳	۱۹۵۲۶۱	حسن مسافر
				*	*	*	۱۳	۲۰	۶۳	۹۵	۱۴	۲	۱۹۵۲۶۲	حیاتخان
				*	*	*	۲۵	۴۹	۱۱۲	۱۳۴	۲۸	۳	۱۹۵۲۶۳	خالقود ادکهنه
				*	*	*	۲۷	۲۵	۱۲۷	۱۷۴	۲۹	۳	۱۹۵۲۶۴	خالقود ادنو
				*	*	*	۱۹	۱۱	۷۱	۱۰۰	۱۷	۴	۱۹۵۲۶۵	خانه های محمد
				*	*	*	۵۳	۷	۲۲۶	۲۹۸	۶۰	۲	۱۹۵۲۶۶	خلیفه کچکول
				*	*	*	۱۶۲	۲۱۵	۶۶۸	۸۵۱	۱۶۹	۲	۱۹۵۲۶۷	خو اجه احمد
				*	*	*	۵۸	۶۳	۲۶۳	۴۱۴	۶۳	۲	۱۹۵۲۶۸	خیر آباد
				*	*	*	۲۲	۲۴	۶۹	۱۰۱	۲۱	۲	۱۹۵۲۶۹	دل مراد اشتر اک
				*	*	*	۶۶	۶۷	۲۶۶	۳۲۲	۶۰	۲	۱۹۵۲۷۰	دو از ده سیمی
				*	*	*	۴۲	۵۶	۱۵۷	۱۹۸	۴۰	۳	۱۹۵۲۷۲	ده گزمه
				*	*	*	۳۴	۲۶	۱۴۶	۲۰۱	۳۱	۲	۱۹۵۲۷۳	ده لچه ای
				*	*	*	۲۹	۳۱	۱۵۱	۲۰۵	۳۳	۱	۱۹۵۲۷۴	ده موسی
				*	*	*	۹۹	۲۳۸	۵۰۱	۶۱۹	۱۰۸	۲	۱۹۵۲۷۵	ده نو
				*	*	*	۸۱	۱۷۱	۴۰۰	۴۹۳	۹۶	۲	۱۹۵۲۷۶	ده بیادگار
				*	*	*	۳۸	۴۲	۱۶۶	۲۰۶	۴۱	۳	۱۹۵۲۷۳	دهنو
				*	*	*	۱۹	۱۰	۸۰	۱۲۰	۲۲	۳	۱۹۵۲۷۷	دهنه غلامان
				*	*	*	۱۰	۱۰	۴۶	۶۱	۱۰	۳	۱۹۵۲۷۹	سپاه خان
				*	*	*	۱۰	۱۶	۴۲	۵۸	۱۰	۴	۱۹۵۲۸۰	سید محمد
				*	*	*	۱۹	۱۴	۸۵	۱۱۳	۲۳	۳	۱۹۵۲۸۱	شادی قلعه
				*	*	*	۳۷	۲۴	۱۸۱	۲۳۸	۴۰	۱	۱۹۵۲۸۲	شاه گل
				*	*	*	۲۲	۴۰	۱۰۴	۱۳۳	۲۱	۱	۱۹۵۲۸۳	شریف آباد
				*	*	*	۳۲	۴۱	۱۳۶	۱۷۷	۳۳	۳	۱۹۵۲۸۴	شهرستان کهنه
				*	*	*	۱۰۴	۴۶	۴۱۰	۵۴۸	۱۰۲	۱	۱۹۵۲۸۵	شیربکوره
				*	*	*	۱۹	۱۹	۸۱	۱۰۶	۱۵	۳	۱۹۵۲۸۶	شیر آباد
				*	*	*	۸۲	۳۹	۳۳۵	۴۹۰	۸۶	۳	۱۹۵۲۸۷	عباس رستم
				*	*	*	۴۵	۲۸	۱۹۷	۲۵۲	۴۹	۳	۱۹۵۲۸۹	عبد العزیز
				*	*	*	۲۸	۱۰	۹۸	۱۴۳	۲۹	۲	۱۹۵۲۸۸	عبد الغفور
				*	*	*	۷۵	۵۷	۲۹۹	۳۹۶	۶۹	۳	۱۹۵۲۹۰	عبد الهکر کبچ
				*	*	*	۲۴	۲۰	۷۹	۹۹	۲۲	۱	۱۹۵۲۹۱	مسکری
				*	*	*	۶۳	۶۸	۲۶۵	۳۷۵	۶۴	۱	۱۹۵۲۹۲	عطاس محمد
				*	*	*	۱۴	۱۲	۸۳	۱۱۰	۱۷	۴	۱۹۵۲۹۳	علی آباد
				*	*	*	۳۳	۵۴	۱۴۴	۱۶۹	۴۰	۲	۱۹۵۲۹۴	علی جان
				*	*	*	۵	۲	۱۸	۲۶	۴	۴	۱۹۵۲۹۵	عبدو اشتر کزاشی
				*	*	*	۱۶۸	۲۴۴	۷۰۵	۸۸۶	۱۸۴	۲	۱۹۵۲۹۵	قلعه کهنه
				*	*	*	۲۶۲	۵۱۷	۱۰۱۴	۱۲۷۳	۲۲۷	۱	۱۹۵۲۹۶	قلعه نو
				*	*	*	۵۵	۱۲۲	۲۶۵	۳۴۲	۶۷	۱	۱۹۵۲۹۷	کفتارگی
				*	*	*	۳۹	۷۷	۱۵۶	۲۰۶	۳۳	۱	۱۹۵۲۹۸	کل ذنگ

فعالیت کشاورزی							جمعیت شامل	جمعیت باسواد	جمعیت عرسالو بیشتر	کل جمعیت	تعداد خانوار	نوع راه آبادی (کد)	کد آبادی	آبادی
پرورش ماهی	پرورش زنبورسل	پرورش گاو ابریشم	پرورش طیور	دادهاری دامپروری	باغداری	زراعت								
۱۶	۱۵	۱۴	۱۳	۱۲	۱۱	۱۰	۹	۸	۷	۶	۵	۴	۳	۲
			*	*	*	*	۴۴	۳۹	۲۰۸	۲۶۶	۴۵	۲	۱۹۵۳۹۹	کله قیاز
			*	*	*	*	۱۵	۲۳	۷۱	۹۱	۱۶	۱	۱۹۵۴۰۱	کوهک
				*	*	*	۲۰	۲۲	۸۹	۱۱۶	۲۰	۴	۱۹۵۴۰۳	لق
				*	*	*	۱۲۶	۲۵۲	۵۱۹	۶۳۰	۱۲۲	۱	۱۹۵۴۰۴	محمد شاه کرم
				*	*	*	۳۸	۳۷	۱۷۱	۲۴۵	۴۰	۲	۱۹۵۴۰۵	مزرعه رستم
				*	*	*	۱۴	۲۳	۵۶	۷۸	۱۲	۳	۱۹۵۴۰۶	مشهدی محمد
			*	*	*	*	۱۷۳	۳۳۹	۶۸۸	۸۶۸	۱۴۵	۱	۱۹۵۴۰۷	ملکدیدی
			*	*	*	*	۳۶	۱۱	۱۹۷	۲۵۰	۴۸	۲	۱۹۵۴۰۸	ملک آباد
			*	*	*	*	۱۳	۱۱	۵۱	۷۱	۱۳	۳	۱۹۵۴۰۹	ملک محمد
			*	*	*	*	۶۷	۶۱	۲۲۱	۲۹۱	۵۸	۳	۱۹۵۴۱۰	ملاشریف
			*	*	*	*	۴۳	۴۲	۱۴۲	۱۸۲	۲۹	۳	۱۹۵۴۱۲	مهاجر
			*	*	*	*	۹۰	۲۰۸	۳۸۵	۴۸۳	۸۶	۲	۱۹۵۴۱۴	میرزاخون
			*	*	*	*	۱۲۰	۸۲	۳۵۷	۵۲۶	۹۴	۲	۱۹۵۴۱۵	مشادر
				*	*	*	۱۵	۱	۴۸	۶۷	۱۴	۳	۱۹۵۴۱۶	نواب
				*	*	*	۴۸	۲۲	۱۹۲	۲۷۶	۵۱	۳	۱۹۵۴۱۷	نور محمدخان
			*	*	*	*	۲	۳	۷	۸	۲	۳	۱۹۵۴۱۸	نور محمد هارون
				*	*	*	۷۸	۵۲	۲۸۶	۳۸۸	۶۴	۲	۱۹۵۴۲۰	هاشمزهی

نوع راه و فعالیت کشاورزی آبادیهای خالی از سکنه شهرستان ذابیل

فعالیت کشاورزی						نوع راه آبادی (کد)	کد آبادی	آبادی	شماره ردیف	
پرورش بومی	پرورش زنبورسل	پرورش کرم ابریشم	پرورش طیور	دامداری و دامپروری	باغداری					زراعت
۱۱	۱۰	۹	۸	۷	۶	۵	۴	۳	۲	
									بخف بختاب	
									دهستان بختاب	
							۳	۱۹۳۸۵۲	ابراهیم آباد	۱
							۲	۱۹۳۸۶۹	ایستگاه کشاورزی امامیه	۲
				*			۳	۱۹۳۸۷۵	بیرنگ	۳
							۲	۱۹۳۸۷۹	بی بی دوست	۴
							۴	۱۹۳۸۸۶	تختک جهان تخت	۵
							۳	۱۹۳۸۸۷	تختک جهان ترغ	۶
							۳	۱۹۳۸۹۷	چاه خرما	۷
							۳	۱۹۳۸۹۹	چرکه	۸
							۳	۱۹۳۹۰۰	چروکی	۹
							۳	۱۹۳۹۰۲	چنگیکه	۱۰
							۴	۱۹۳۹۱۳	حصین خان	۱۱
							۳	۱۹۳۹۱۴	حصین شیخ	۱۲
							۳	۱۹۳۹۱۶	حشمی	۱۳
				*			۳	۱۹۳۹۱۷	حصیر باغسی	۱۴
							۳	۱۹۳۹۲۴	در ددل	۱۵
				*			۳	۱۹۳۹۲۵	دکتر سفلی	۱۶
				*			۳	۱۹۳۹۲۶	دکتر علیا	۱۷
				*			۳	۱۹۳۹۴۵	ریز اله سونی	۱۸
							۳	۱۹۳۹۴۷	ریگرنگ	۱۹
							۳	۱۹۳۹۵۴	سردار بردلی	۲۰
							۳	۱۹۳۹۵۵	من چولی	۲۱
							۳	۱۹۳۸۹۱	غلام محمد	۲۲
							۳	۱۹۳۸۹۴	غلام علی حمامیه	۲۳
							۳	۱۹۳۹۷۹	کریم کشته	۲۴
							۳	۱۹۳۹۸۵	کنگ حیدر	۲۵
							۳	۱۹۳۹۸۶	کو دکهنه	۲۶
							۳	۱۹۳۹۸۹	گزی	۲۷
							۳	۱۹۳۹۹۱	گزمه	۲۸
							۳	۱۹۳۹۹۲	گل آباد	۲۹
				*			۳	۱۹۴۰۰۷	محمد فریفت	۳۰
				*			۳	۱۹۴۰۱۳	میان کنگ	۳۱
				*			۳	۱۹۴۰۲۲	نه طایفه	۳۲
									بخف شیب اب	
									دهستان شیب اب	
							۳	۱۹۴۲۳۰	اوجدار کندی	۱
							۱	۱۹۴۲۳۶	پاسگاه انداز مری تا سوکی	۲
							۳	۱۹۴۲۳۷	پاسگاه انداز مری تپه طالتجان	۳
							۳	۱۹۴۲۳۸	پاسگاه شهید پیران	۴
							۴	۱۹۴۲۵۲	چوان شیر	۵
							۴	۱۹۴۲۵۵	چاه محمد رضا خان	۶
							۱	۱۹۴۳۱۵	ساختمان شماره ۱۱	۷
							۱	۱۹۴۳۲۵	شهر سوخته	۸
				*			۳	۱۹۴۳۳۹	علیرضا	۹
				*			۴	۱۹۴۳۴۵	علی عبدالله	۱۰

کد نوع راه آبادی: ۱ جاده اسفالت، ۲ جاده شوسه، ۳ جاده خاکی، ۴ ماره، ۵ سایر (ایستگاه راه آهن یا راه آبی)، ۵ نا مشخص

نوع راه و فعالیت کشاورزی آبادیهای خالی از سکنه شهرستان زاهد

نقایب کشاورزی							نوع راه آبادی (کد)	کد آبادی	آبادی	شماره ردیف
پرورش بای	پرورش زنبور	پرورش گاو شیری	پرورش طیور	دامداری دامپروری	باغداری	زراعت				
۱۱	۱۰	۹	۸	۷	۶	۵	۴	۳	۲	۱
							۴	۱۹۴۳۶۲	۱۱
							۳	۱۹۴۴۰۴	۱۲
							۱	۱۹۴۳۶۵	۱۳
							۲	۱۹۴۳۶۶	۱۴
							۴	۱۹۴۳۷۶	۱۵
							۲	۱۹۴۳۸۱	۱۶
							۳	۱۹۴۳۸۲	۱۷
									بخفی میانکنگی	
									دهستان میان کنگی	
							۳	۱۹۴۶۳۶	۱
							۳	۱۹۴۷۴۶	۲
							۳	۱۹۴۶۴۶	۳
							۳	۱۹۴۶۵۱	۴
							۴	۱۹۴۶۹۲	۵
							۴	۱۹۴۶۹۱	۶
							۳	۱۹۴۷۴۹	۷
							۴	۱۹۴۷۵۵	۸
				*		*	۳	۱۹۴۶۵۹	۹
							۳	۱۹۴۶۶۵	۱۰
							۳	۱۹۴۸۱۰	۱۱
							۴	۱۹۴۸۱۹	۱۲
							۳	۱۹۴۸۲۵	۱۳
							۳	۱۹۴۸۳۲	۱۴
							۴	۱۹۴۸۳۵	۱۵
							۴	۱۹۴۸۴۶	۱۶
							۳	۱۹۴۸۵۱	۱۷
							۳	۱۹۴۸۶۳	۱۸
									بخفی ناروشی و شهرکی	
									دهستان شهرکی	
							۴	۱۹۵۱۵۸	۱
							۴	۱۹۵۱۶۹	۲
							۳	۱۹۵۱۶۲	۳
							۲	۱۹۵۱۴۸	۴
							۴	۱۹۵۲۲۲	۵
							۴	۱۹۵۲۲۹	۶
									دهستان ناروشی	
							۳	۱۹۵۲۴۶	۱
							۲	۱۹۵۲۴۷	۲
							۲	۱۹۵۲۴۴	۳
							۲	۱۹۵۲۵۶	۴
							۴	۱۹۵۲۷۱	۵
							۴	۱۹۵۲۷۸	۶
							۴	۱۹۵۴۰۰	۷

نوع راه و فعالیت کشاورزی آبادیهای خالی از سکنه شهرستان زاهد

نوع فعالیت کشاورزی							نوع راه آبادی (کد)	کد آبادی	آبادی	شماره ردیف
پرورش ماهی	پرورش بوفال	پرورش گاو برهیم	پرورش طیور	دامداری و دامپروری	باغداری	زراعت				
۱۱	۱۰	۹	۸	۷	۶	۵	۴	۳	۲	۱
							۴	۱۹۵۴۰۲	کرگهج	۸
							۳	۱۹۵۴۱۳	میران	۹
							۴	۱۹۵۴۱۹	موقوفه	۱۰

کد نوع راه آبادی: جاده اسفند ۱، جاده شوسه ۲، جاده خاکی ۳، مالرو ۴، سایر (ایستگاه راه آهن یا راه آبی) ۵، ناشخص ۶