

۱۳۳۵
۱۳۳۶
۱۳۳۷
۱۳۳۸
۱۳۳۹
۱۳۴۰

بسمه تعالی

پیشگفتار

سرشماری عمومی نفوس و مسکن در ایران به موجب قانون، هر ۱۰ سال یکبار توسط مرکز آمار ایران انجام می‌شود. تاکنون چهار سرشماری عمومی نفوس و مسکن در سالهای ۱۳۳۵، ۱۳۴۵، ۱۳۵۵ و ۱۳۶۵ به مرحله اجرا درآمده است. نخستین سرشماری، توسط اداره کل آمار عمومی، و سرشماریهای بعدی، توسط مرکز آمار ایران انجام گرفته است. سرشماری سال ۱۳۶۵، اولین سرشماری در نظام جمهوری اسلامی ایران است که علی‌رغم جنگ تحمیلی، محاصره اقتصادی و مزیقه‌های ناشی از هر یک، به حول و قوه الهی مطابق برنامه پیش‌بینی شده به نحو مطلوب به انجام رسید. سرشماری عمومی نفوس و مسکن، مناسبترین ابزار برنامه‌ریزیهای توسعه اجتماعی، اقتصادی و فرهنگی در کشور است که با ارائه آمار و اطلاعات درست، رهنمودهای لازم برای رسیدن به اهداف برنامه‌ریزیهای کوتاه‌مدت، میان‌مدت و بلندمدت را در اختیار سیاست‌گذاران، مسئولان و برنامه‌ریزان کشور قرار می‌دهد.

وسعت و عظمت کار سرشماری، مرکز آمار ایران را بر آن داشت که از نیمه دوم سال ۱۳۶۱ با برنامه‌ریزیهای دقیق، فعالیت مستمر و پیگیری را برای تهیه مقدمات سرشماری عمومی نفوس و مسکن آغاز کند. اولین قدم در این زمینه، شناخت نیازهای اساسی دستگاه‌های مسئول کشور بود که بر آن اساس، طرح مقدماتی سرشماری تهیه شد و به طور آزمایشی در مناطق شهری و روستایی سه شهرستان آستانه اشرفیه از استان گیلان، سراوان از استان سیستان و بلوچستان و شادگان از استان خوزستان و نیز در چند حوزه نمونه در هر یک از استانهای دیگر به مرحله اجرا درآمد. با استفاده از نتایج حاصل از آزمایش سرشماری، پرسشنامه‌ها، فرمها و دستورالعملهای فنی و اجرایی مورد تجدید نظر قرار گرفت و بر آن اساس، طرح نهایی سرشماری تهیه و آماده اجرا شد. عملیات اجرایی سرشماری به طور همزمان در تمام نقاط کشور از تاریخ ۱۶ تا ۳۰ مهرماه سال ۱۳۶۵ انجام شد. در این مرحله، سازمان برنامه و بودجه استانها، مراکز تربیت معلم و سایر سازمانها و موسسات دولتی و همچنین نهادهای انقلاب اسلامی، همکاریهای ارزنده‌ای با مرکز آمار ایران داشتند و مردم فداکار ایران نیز با همیاری و مساعدت خود، امکان اجرای موفقیت آمیز سرشماری را فراهم آوردند.

پرسشنامه‌هایی که در جریان اجرای سرشماری تکمیل شده است، حجم عظیمی از اطلاعات آماری را در بر دارد که در جداول متعدد، برای یک از سطوح جغرافیایی، قابل استخراج و ارائه است. برخی از این اطلاعات در قالب نشریات نتایج سرشماری ارائه می‌شود و سایر اطلاعات در صورت نیاز و برحسب مورد، در اختیار استفاده‌کنندگان قرار خواهد گرفت.

فرهنگ آبادیهای شهرستان ، یکی از مجموعه نشریات نتایج سرشماری عمومی نفوس و مسکن است که در ۱۹۵ جلد برای ۱۹۵ شهرستان بر اساس تقسیمات کشوری در زمان سرشماری) منتشر می شود . در هر یک از این نشریات ، ۳۹ خصوصیت عمده جمعیتی ، اجتماعی ، اقتصادی و فرهنگی برای هر یک از آبادیهای دارای سکنه و نیز جدولی در مورد آبادیهای خالی از سکنه شهرستان به تفکیک بخش و دهستان ارائه شده است . همچنین این نشریات شامل نقشه کشور (که نشان دهنده موقعیت شهرستان در داخل استان است) ، نقشه شهرستان (به تفکیک بخش و دهستان ، و موقعیت مراکز بخش ، نقاط شهری و آبادیهای دارای ۲۰۰۰ نفر جمعیت و بیشتر) و نقشه های مربوط به بخش یا بخشهای شهرستان (به تفکیک دهستان و آبادیهای دارای ۲۰ خانوار و بیشتر) است .

لازم به یادآوری است ، نقشه شهرستانها که موقعیت کلیه آبادیها (دارای سکنه و خالی از سکنه) روی آن مشخص شده ، در مرکز آمار ایران موجود و قابل ارائه به استفاده کنندگان است .

امید است این مجموعه از نشریات نتایج سرشماری بتواند اطلاعات لازم برای شناخت اوضاع اجتماعی و اقتصادی آبادیهای کشور را ، اختیار تصمیم گیران ، برنامه ریزان و پژوهشگران قرار دهد .

مرکز آمار ایران

فهرست مندرجات فرهنگ آبا دیهای شهرستان سراوان

صفحه

عنوان

تعاریف و مفاهیم مورد استفاده در سرشماری عمومی نفوس و مسکن سال ۱۳۶۵ (ویژه فرهنگ آبا دیها)

یک	جمعیت (جامعه مورد سرشماری)
یک	خانوار
دو	اقامتگاه معمولی
دو	شهر (نقطه شهری)
دو	آبادی (نقطه روستایی)
دو	جمعیت ساکن در نقاط شهری
دو	جمعیت ساکن در نقاط روستایی
دو	سن
دو	مهاجران وارد شده
دو	محل تولد
دو	باسواد
سه	کار
سه	وضع فعالیت در ۷ روز گذشته

مفاهیم به کار رفته در این نشریه

چهار	نسبت جنسی
چهار	گروههای عمده سنی
چهار	نسبت باسوادی

ویزگیهای عمده نقاط روستایی شهرستان

۱	جمعیت
۴	خانوار
۴	مهاجرت
۵	سواد
۶	وضع فعالیت
۹	نقشه تقسیمات کشوری جمهوری اسلامی ایران به تفکیک استان : ۱۳۶۵
۱۰	نقشه شهرستان به تفکیک بخش و دهستان

- ۱۱ نقشه روستایی بخش جالق از شهرستان سراوان از استان سیستان و بلوچستان (دهستانهای کوهک، اسفندک و کلمگان)
- ۱۲ نقشه روستایی بخش جالق شهرستان سراوان از استان سیستان و بلوچستان (دهستان جالق)
- ۱۳ نقشه روستایی بخش زابلی شهرستان سراوان از استان سیستان و بلوچستان
- ۱۴ نقشه روستایی بخش سیب و سوران از شهرستان سیستان و بلوچستان (دهستانهای هیدوج، سیب و سوران و کنت)
- ۱۵ نقشه روستایی بخش سیب و سوران از شهرستان سراوان از استان سیستان و بلوچستان (دهستان پسکوه)
- ۱۶ نقشه روستایی بخش مرکزی از شهرستان سراوان از استان سیستان و بلوچستان (دهستانهای گشت و حومه)
- ۱۷ نقشه روستایی بخش مرکزی از شهرستان سراوان از استان سیستان و بلوچستان (دهستانهای بم پشت و ضیائی)

جداول

- ۱۸ خصوصیات اجتماعی - اقتصادی آبادیهای دارای سکنه شهرستان
- ۴۴ نوع راه و فعالیت کشاورزی آبادیهای خالی از سکنه شهرستان

پیوستها

فرم ۳- (برشنامه آبادی)

فهرست مجموعه نشریات فرهنگ آبادیهای کشور براساس نتایج سرشماری عمومی نفوس و مسکن سال ۱۳۶۵

۴۵۸۰۱۲
۱۳۶۵/۱۲
۱۱۱

تعاریف و مفاهیم مورد استفاده در سرشماری عمومی نفوس و مسکن سال ۱۳۶۵ (ویژه فرهنگ آبادیها)

جمعیت (جامعه مورد سرشماری)

اعضای همه خانوارهای معمولی ساکن و دستجمعی که اقامتگاه معمولی آنان در زمان سرشماری در ایران قرار دارد و نیز اعضای کلیه خانوارهای معمولی غیر ساکن کشور، جامعه مورد سرشماری را تشکیل می‌دهند. اعضای هیئتهای سیاسی و سفارتخانه‌های خارجی در ایران و افراد خانواده آنان جزو جامعه مورد سرشماری محسوب نمی‌شوند، اما ایرانیان عضو هیئتهای سیاسی و سفارتخانه‌های ایران در خارج از کشور و افراد خانواده آنان، جزو جامعه مورد سرشماری به حساب می‌آیند.

خانوار

خانوار از چند نفر تشکیل می‌شود که با هم در یک اقامتگاه زندگی می‌کنند، با یکدیگر هم‌خرج هستند و معمولاً "با هم غذا می‌خورند". فردی که به تنهایی زندگی می‌کند نیز، خانوار تلقی می‌شود. خانوار معمولی: خانوار با تعریف فوق، اکثر افراد کشور را در بر می‌گیرد و به همین دلیل این‌گونه خانوارها، "خانوار معمولی" نیز نامیده می‌شود.

خانوار معمولی ساکن: خانواری که در اقامتگاه ثابت سکونت دارد، "خانوار معمولی ساکن" نامیده می‌شود.

خانوار معمولی غیر ساکن: خانواری که در زمان سرشماری در اقامتگاه ثابتی سکونت ندارد، "خانوار معمولی غیر ساکن" نامیده می‌شود. این دسته از خانوارها شامل سه گروه زیر است:

۱- خانوارهایی که در زمان سرشماری در کوچ به سر می‌برند و یا در خارج شهرها و آبادیها در زیر چادر زندگی می‌کنند.

۲- خانوارهایی که در محل زندگی ثابتی زندگی نمی‌کنند و به‌طور مداوم محل زندگی خود را تغییر می‌دهند، مانند کولیها.

۳- خانوارهایی که محل زندگی مشخص ندارند و شبها معمولاً "در پارکها، خرابه‌ها، زیرپلها و... بیتوته می‌کنند.

خانوار دستجمعی: مجموعه افرادی که به دلیل داشتن هدف یا ویژگیهای مشترک مانند تحصیل، بیماری روانی و... با هم در یک موسسه‌از

قبیل خوابگاه دانشجویی، آسایشگاه روانی و... زندگی می‌کنند، یک خانوار دستجمعی به حساب می‌آیند. در این سرشماری، افرادی

که در ندامتگاهها، بازداشتگاهها و مراکز مشابه نگهداری می‌شوند و نیز افرادی که در سربازخانه‌ها، پادگانها، پاسگاهها، پایگاهها،

یا اردوگاههای نظامی و انتظامی به‌طور جمعی به سر می‌برند و همچنین دانش‌آموزان و دانشجویان موسسات آموزشی نیروهای نظامی و

انتظامی، به عنوان اعضای خانوار دستجمعی مورد سرشماری قرار نمی‌گیرند. این‌گونه افراد همراه با سایر اعضای خانوار معمولی خود

سرشماری می‌شوند.

۱۳۶۵

اقامتگاه معمولی

اقامتگاه معمولی خانوار، محلی است که خانوار در زمان سرشماری در آنجا زندگی می‌کند، مشروط بر اینکه اقامتگاه دیگری نداشته باشد. اقامتگاه معمولی خانواری که در زمان سرشماری بیش از یک اقامتگاه دارد، محلی است که بیشترین مدت سال را در آنجا به سر می‌برد.

شهر (نقطه شهری)

منظور از شهر، هر یک از نقاطی است که دارای شهرداری باشد.

آبادی (نقطه روستایی)

آبادی به مجموعه یک یا چند مکان و اراضی به هم پیوسته (اعم از کشاورزی و غیرکشاورزی) گفته می‌شود که خارج از محدوده شهرها واقع شده و دارای محدوده ثابتی یا عرفی مستقل باشد. اگر آبادی در زمان سرشماری، محل سکونت خانوار یا خانوارهایی باشد، " دارای سکنه " و در غیر این صورت، " خالی از سکنه " تلقی می‌شود.

جمعیت ساکن در نقاط شهری

منظور از جمعیت ساکن در نقاط شهری در هر یک از محدوده‌های بخش، شهرستان، استان یا کشور، جمعیت کلیه شهرهایی است که در همان محدوده قرار دارد و جمعیت هر شهر عبارت است از مجموع تعداد اعضای همه خانوارهای معمولی ساکن و دستجمعی که اقامتگاه معمولی آنها در زمان سرشماری در آن شهر واقع است.

جمعیت ساکن در نقاط روستایی

منظور از جمعیت ساکن در نقاط روستایی در هر یک از محدوده‌های دهستان، بخش، شهرستان، استان یا کشور، جمعیت کلیه آبادیهایی است که در همان محدوده قرار دارد و جمعیت هر آبادی عبارت است از مجموع تعداد اعضای همه خانوارهای معمولی ساکن و دستجمعی که اقامتگاه معمولی آنها در زمان سرشماری در آن آبادی واقع است.

سن

منظور از سن، تعداد سالهای کاملی است که از زمان تولد فرد گذشته است.

مهاجران وارد شده

در هر شهر یا آبادی، آن دسته از اعضای خانوارهای معمولی ساکن و دستجمعی که متولد آنجا نباشند، مهاجر شناخته می‌شوند.

محل تولد

منظور از محل تولد، آبادی یا شهری است که در زمان تولد فرد، اقامتگاه معمولی مادر او بوده است.

باسواد

کسانی که می‌توانند به فارسی یا هر زبان دیگری متن ساده‌ای را بخوانند و بنویسند، خواه مدرک رسمی داشته یا نداشته باشند، باسواد تلقی می‌شوند. همه محصلان از جمله نوا موزان سال اول ابتدایی و سوادآموزان نهضت سوادآموزی نیز باسواد به حساب می‌آیند.

کار، هر فعالیت فکری یا بدنی است که قانوناً "مجاز باشد و به منظور کسب درآمد (نقدی، غیرنقدی) صورت گیرد.

وضع فعالیت در ۷ روز گذشته

در این سرشماری، وضع فعالیت افراد در ۷ روز پیش از مراجعه مامور سرشماری مورد نظر است. هر یک از افراد از این نظر و با توجه به تعریف کار، در یکی از گروههای زیر قرار می‌گیرند:

شاغل؛ افراد زیر شاغل به حساب می‌آیند:

- کسانی که دارای شغلی هستند، اعم از اینکه در ۷ روز پیش از مراجعه مامور سرشماری کار کرده و یا به عللی از قبیل مرخصی، بیماری، تعطیل موقت محل کار و... کار نکرده‌اند و پس از رفع علت به کار خود ادامه خواهند داد.
- کسانی که شغل مستمر نداشته ولی در ۷ روز پیش از مراجعه مامور سرشماری، حداقل دو روز کار کرده‌اند.
- کسانی که تحت عنوان کارآموز در ۷ روز پیش از مراجعه مامور سرشماری به کار اشتغال داشته‌اند.
- کسانی که دارای شغلی هستند، ولی در ۷ روز پیش از مراجعه مامور سرشماری به اقتضای فصل و ماهیت فصلی کار خود، کار نکرده‌اند (بیکاران فصلی)، مشروط بر آنکه در جستجوی کار دیگری هم نباشند.
- افرادی که به انجام خدمت وظیفه عمومی مشغول هستند.
- کسانی که در حال گذراندن دوره‌های آموزشی در دانشکده‌ها و آموزشگاههای مربوط به نیروهای نظامی و انتظامی هستند.

بیکار (جویای کار)؛ کسانی که شاغل به حساب نمی‌آیند و در ۷ روز پیش از مراجعه مامور سرشماری در جستجوی کار بوده‌اند، بیکار (جویای کار) تلقی می‌شوند.

محصل؛ کسانی که شاغل، بیکار (جویای کار) محسوب نمی‌شوند و در ۷ روز پیش از مراجعه مامور سرشماری در حال تحصیل بوده‌اند، محصل به حساب می‌آیند.

خانه‌دار؛ خانه‌دار به کسانی گفته می‌شود که شاغل، بیکار (جویای کار) و محصل به حساب نمی‌آیند و بنا بر اظهار پاسخگو، در ۷ روز پیش از مراجعه مامور سرشماری به خانه‌داری مشغول بوده‌اند.

دارای درآمد بدون کار؛ کسانی که شاغل، بیکار (جویای کار) محصل و خانه‌دار محسوب نمی‌شوند و درآمدهای مستمری مانند حقوق بازنشستگی، حقوق وظیفه، درآمد املاک و مستغلات، سود سهام و... دارند، دارای درآمد بدون کار محسوب می‌شوند.

سایر؛ کسانی که از نظر وضع فعالیت در ۷ روز پیش از مراجعه مامور سرشماری، در هیچ یک از گروههای بالا قابل طبقه‌بندی نیستند، در گروه سایر قرار می‌گیرند.

مفاهیم به کار رفته در این نشریه

نسبت جنسی

نسبت تعداد مردان به زنان یا زنان به مردان ، نسبت جنسی نامیده می‌شود . معمولاً " در این مورد نسبت تعداد مردان به زنان را محاسبه می‌کنند و به صورت درصد ارائه می‌دهند . یعنی اگر M تعداد مردان و F تعداد زنان در یک منطقه جغرافیایی باشد ، نسبت جنسی در آن منطقه عبارت خواهد بود از :

$$\text{نسبت جنسی} = \frac{M}{F} \times 100$$

گروههای عمده سنی

در مجموعه نشریات نتایج سرشماری عمومی نفوس و مسکن سال ۱۳۶۵ ، علاوه بر سنین منفرد و گروههای سنی منظم (۵ ساله و ۱۰ ساله) ، طبقه‌بندی سنی دیگری نیز برای جمعیت در نظر گرفته شده است که هر طبقه آن ، یک گروه عمده سنی نامیده می‌شود و عبارت است از :

افراد ۱ - ۵ ساله : نوباوگان

افراد ۶ - ۱۰ ساله : کودکان

افراد ۱۱ - ۱۴ ساله : نوجوانان

افراد ۱۵ - ۲۴ ساله : جوانان

افراد ۲۵ - ۶۴ ساله : میانسالان

افراد ۶۵ ساله و بیشتر : بزرگسالان

افرادی که سن آنان معلوم نبوده و یا امکان انتساب آنان به یکی از گروههای سنی وجود نداشته است ، در گروه " سن نامشخص" منظور

شده است .

نسبت باسوادی

این نسبت در هر جامعه از تقسیم تعداد افراد با سواد در یک سن یا گروه سنی معین به جمعیت آن سن یا گروه سنی به دست می‌آید و

معمولاً " به صورت " درصد " بیان می‌شود .

ویژگیهای عمده نقاط روستایی شهرستان سراوان

سراوان یکی از شهرستانهای استان سیستان و بلوچستان است که در شرق این استان واقع شده و مرکز آن شهر سراوان است. این شهرستان دارای ۱ شهر به نام سراوان است. همچنین شهرستان سراوان به ۴ بخش شامل ۱۳ دهستان تقسیم شده و متشکل از ۵۱۸ آبادی دارای سکنه و ۴۲۹ آبادی خالی از سکنه است.

جمعیت

در سرشماری عمومی نفوس و مسکن مهرماه ۱۳۶۵، شهرستان سراوان دارای ۱۲۲۰۸۶ نفر جمعیت بوده است. از این تعداد ۲۳۷۴۰ نفر ساکن در نقاط شهری و ۹۸۳۴۶ نفر ساکن در نقاط روستایی و بقیه غیر ساکن بودمانند.

جدول ۱- تعداد آبادیهای دارای سکنه شهرستان بر حسب بخش، تفکیک طبقات جمعیتی

بخش	جمع	۱ تا ۲۴ نفر	۲۵ تا ۴۹ نفر	۵۰ تا ۹۹ نفر	۱۰۰ تا ۲۴۹ نفر	۲۵۰ تا ۴۹۹ نفر	۵۰۰ تا ۹۹۹ نفر	۱۰۰۰ تا ۲۴۹۹ نفر	۲۵۰۰ تا ۴۹۹۹ نفر	۵۰۰۰ نفر و بیشتر
شهرستان سراوان	۵۱۸	۹۲	۹۰	۱۱۷	۱۲۲	۵۷	۲۸	۱۰	۲	۰
چالقی	۱۰۸	۲۶	۱۲	۱۴	۲۴	۲۶	۶	۰	۰	۰
زایلی	۸۱	۱۳	۱۷	۱۷	۱۸	۹	۶	۱	۰	۰
میوه‌موران	۲۰۴	۲۱	۲۷	۵۵	۵۲	۱۲	۱۳	۲	۱	۰
مرکزی	۱۲۵	۲۲	۲۴	۲۱	۲۸	۹	۳	۷	۱	۰

از جمعیت نقاط روستایی این شهرستان، ۴۵۱۴۱ نفر را مردان و ۴۵۱۷۹ نفر را زنان تشکیل می‌دادمانند. نسبت جنسی در این جمعیت نشان می‌دهد که در مقابل هر ۱۰۰ نفر زن، ۱۰۰ نفر مرد وجود دارد. این نسبت در بین اطفال کمتر از یکساله ۱۰۶ و در بین افراد ۶۵ ساله و بیشتر ۱۳۳ است. پایینترین نسبت جنسی به گروه سنی جوانان (۱۵ - ۲۴ ساله) و بالاترین نسبت، به گروه سنی بزرگسالان (۶۵ ساله و بیشتر) تعلق دارد.

جدول ۲: جمعیت نقاط روستایی شهرستان برنج بخش در گروه‌های عمده‌نشینی، طبقه‌بندی جنس

نسبت جنسی	زن	مرد	مردان		گروه‌های عمده‌نشینی
			تعداد	درصد	
۱۰۰	۴۵۱۷۹	۴۵۱۳۱	۱۰۰/۱۰۰	۹۰۳۱۰	شهرستان هراوان
۱۰۶	۱۶۵۰	۱۷۴۲	۳/۷۶	۲۳۹۲	اطفال / کمتر از یکساله /
۹۸	۹۹۹۹	۹۸۲۹	۲۱/۹۶	۱۹۸۲۸	نویسوان / ۱-۵ ساله /
۱۰۱	۶۸۵۰	۶۹۱۰	۱۵/۲۴	۱۳۷۶۰	کودکان / ۶-۱۰ ساله /
۱۰۹	۲۷۰۷	۴۰۲۶	۸/۵۶	۷۷۳۳	نوجوانان / ۱۱-۱۴ ساله /
۸۴	۷۶۲۸	۶۴۰۴	۱۵/۵۴	۱۴۰۳۲	جوانان / ۱۵-۲۴ ساله /
۱۰۲	۱۲۸۵۴	۱۴۲۶۶	۳۱/۱۴	۲۸۱۲۰	میانسالان / ۲۵-۶۴ ساله /
۱۳۳	۱۴۳۵	۱۹۰۹	۳/۷۰	۲۳۴۴	بزرگسالان / ۶۵ ساله و بیشتر /
*	۵۶	۴۵	۰/۱۱	۱۰۱	نامشخص
۹۸	۹۱۷۷	۸۹۸۷	۱۰۰/۱۰۰	۱۸۱۶۴	بخش جالق
۹۴	۳۲۸	۳۰۹	۳/۵۱	۶۳۷	اطفال / کمتر از یکساله /
۱۰۱	۱۹۸۸	۲۰۱۱	۲۲/۰۲	۳۹۹۹	نویسوان / ۱-۵ ساله /
۹۹	۱۴۳۲	۱۴۱۷	۱۵/۶۸	۲۸۴۹	کودکان / ۶-۱۰ ساله /
۱۰۶	۷۳۲	۷۷۵	۸/۳۰	۱۵۰۷	نوجوانان / ۱۱-۱۴ ساله /
۷۸	۱۶۳۹	۱۳۷۴	۱۶/۰۴	۳۰۱۳	جوانان / ۱۵-۲۴ ساله /
۱۰۰	۲۷۷۴	۲۷۶۱	۳۰/۴۷	۵۵۳۵	میانسالان / ۲۵-۶۴ ساله /
۱۵۲	۲۸۲	۴۳۰	۳/۹۳	۷۱۲	بزرگسالان / ۶۵ ساله و بیشتر /
*	۱	۱۰	۰/۰۶	۱۱	نامشخص
۱۰۰	۶۳۷۶	۶۳۹۴	۱۰۰/۱۰۰	۱۲۷۷۰	بخش زاپلی
۱۱۰	۲۴۸	۲۷۴	۴/۱۵	۵۲۲	اطفال / کمتر از یکساله /
۱۰۰	۱۴۹۹	۱۴۹۶	۲۳/۸۳	۲۹۹۵	نویسوان / ۱-۵ ساله /
۱۰۹	۹۱۷	۱۰۰۴	۱۵/۲۸	۱۹۲۱	کودکان / ۶-۱۰ ساله /
۱۰۴	۵۱۴	۵۳۵	۸/۳۵	۱۰۴۹	نوجوانان / ۱۱-۱۴ ساله /
۷۷	۱۰۵۵	۸۱۵	۱۴/۸۸	۱۸۷۰	جوانان / ۱۵-۲۴ ساله /
۱۰۵	۱۸۳۵	۱۹۲۹	۲۹/۹۴	۳۷۶۴	میانسالان / ۲۵-۶۴ ساله /
۱۳۰	۱۹۸	۲۳۷	۳/۴۹	۴۳۵	بزرگسالان / ۶۵ ساله و بیشتر /
*	۱۰	۴	۰/۱۱	۱۴	نامشخص

جدول ۲- جمعیت نقاط روستایی شهرستان بر حسب بخش و گروه‌های عمده‌سنی. تفکیک جنس (دنبال)

نسبت جنسی	زن	مرد	مرد و زن		گروه‌های عمده‌سنی
			درصد	تعداد	
۹۹	۱۶۷۶۵	۱۶۵۶۹	۱۰۰/۱۰۰	۳۳۳۳۴	بچه‌ها سیب‌سوران
۹۸	۵۹۷	۵۸۵	۳/۵۵	۱۱۸۲	اطفال / کمتر از یکساله /
۹۶	۲۷۸۴	۲۶۱۷	۲۲/۲۰	۷۴۰۱	نوباوگان / ۱-۵ ساله /
۹۷	۲۵۵۹	۲۴۸۱	۱۵/۱۲	۵۰۴۰	کودکان / ۶-۱۰ ساله /
۱۱۲	۱۴۲۲	۱۵۹۱	۹/۰۴	۳۰۱۳	نوجوانان / ۱۱-۱۴ ساله /
۸۴	۲۷۱۸	۲۲۸۶	۱۵/۰۱	۵۰۰۴	جوانان / ۱۵-۲۴ ساله /
۱۰۴	۵۱۴۰	۵۲۳۹	۳۱/۴۴	۱۰۴۷۹	میانسالان / ۲۵-۶۴ ساله /
۱۲۵	۵۲۳	۶۵۲	۳/۵۲	۱۱۷۵	بزرگسالان / ۶۵ ساله و بیشتر /
#	۲۲	۱۸	۰/۱۲	۴۰	نامشخص
۱۰۲	۱۲۹۶۱	۱۲۲۸۱	۱۰۰/۱۰۰	۲۶۲۴۲	بخش مرکزی
۱۲۰	۴۷۷	۵۷۴	۴/۰۱	۱۰۵۱	اطفال / کمتر از یکساله /
۹۹	۲۷۲۸	۲۷۰۵	۲۰/۷۰	۵۴۳۳	نوباوگان / ۱-۵ ساله /
۱۰۳	۱۹۴۲	۲۰۰۸	۱۵/۰۵	۳۹۵۰	کودکان / ۶-۱۰ ساله /
۱۰۸	۱۰۳۹	۱۱۲۵	۸/۲۵	۲۱۶۴	نوجوانان / ۱۱-۱۴ ساله /
۹۲	۲۲۱۶	۲۰۲۹	۱۶/۱۸	۴۲۴۵	جوانان / ۱۵-۲۴ ساله /
۱۰۲	۴۱۰۵	۴۲۳۷	۳۱/۷۹	۸۳۴۲	میانسالان / ۲۵-۶۴ ساله /
۱۲۷	۴۳۱	۵۹۰	۳/۸۹	۱۰۲۱	بزرگسالان / ۶۵ ساله و بیشتر /
#	۲۲	۱۲	۰/۱۴	۳۶	نامشخص

محاسبه مفهوم ندارد

خانوار

در سرشماری مهرماه ۱۳۶۵، شهرستان سراوان دارای ۲۴۴۲۷ خانوار بوده است. از این تعداد، ۳۹۹۰ خانوار ساکن در نقاط شهری و ۱۸۴۰۰ خانوار ساکن در نقاط روستایی و بقیه غیر ساکن بوده‌اند.

جدول ۳- تعداد آبادیهای دارای سکن شهرستان بر حسب بخش، به تفکیک گروه بندی تعداد خانوار

بخش	جمع	۱ تا ۴ خانوار	۵ تا ۹ خانوار	۱۰ تا ۱۹ خانوار	۲۰ تا ۴۹ خانوار	۵۰ تا ۹۹ خانوار	۱۰۰ تا ۱۹۹ خانوار	۲۰۰ تا ۴۹۹ خانوار	۵۰۰ تا ۹۹۹ خانوار	۱۰۰۰ خانوار و بیشتر
شهرستان سراوان	۵۱۸	۸۰	۹۷	۱۱۴	۱۲۹	۵۶	۳۲	۸	۲	۰
چالقی	۱۰۸	۲۴	۱۲	۱۵	۲۶	۲۴	۷	۰	۰	۰
زابلی	۸۱	۱۱	۲۰	۱۷	۱۹	۷	۶	۱	۰	۰
سیب و موران	۲۰۴	۲۶	۳۹	۵۷	۵۲	۱۳	۱۲	۳	۱	۰
مرکزی	۱۲۵	۱۹	۲۶	۲۵	۲۲	۱۲	۶	۴	۱	۰

متوسط تعداد افراد در خانوارهای معمولی ساکن نقاط روستایی این شهرستان، ۴/۹ نفر است. بیشترین تعداد خانوار، مربوط به خانوارهای ۲ نفره و کمترین آن مربوط به خانوارهای ۹ نفره است.

جدول ۴- خانوارهای معمولی ساکن نقاط روستایی شهرستان بر حسب بخش، به تفکیک تعداد افراد در خانوار

بخش	جمع	۱ نفر	۲ نفر	۳ نفر	۴ نفر	۵ نفر	۶ نفر	۷ نفر	۸ نفر	۹ نفر	تعداد بیشتر
شهرستان سراوان	۱۸۴۰۰	۶۹۸	۲۸۴۹	۲۵۸۲	۲۶۷۴	۲۵۸۲	۲۴۱۳	۱۸۴۰	۱۵۵۳	۵۲۲	۶۸۷
بخش چالقی	۳۶۱۶	۱۴۸	۴۹۴	۴۶۹	۵۱۶	۵۲۰	۴۹۸	۲۷۶	۲۴۲	۹۰	۱۵۳
بخش زابلی	۲۵۳۲	۹۵	۲۹۵	۲۴۲	۲۴۲	۳۶۲	۳۲۹	۲۶۵	۲۰۱	۸۴	۱۰۶
بخش سیب و موران	۷۰۳۸	۲۶۳	۱۲۱۸	۱۰۲۵	۱۰۵۱	۹۸۲	۸۹۹	۶۷۳	۵۸۳	۱۶۵	۱۷۹
بخش مرکزی	۵۲۱۴	۱۹۲	۷۴۷	۷۴۵	۶۷۴	۷۰۸	۶۷۷	۵۲۶	۴۲۷	۱۸۳	۲۴۹

مهاجرت

در سرشماری عمومی نفوس و مسکن مهرماه ۱۳۶۵، ۹۲/۵ درصد از جمعیت نقاط روستایی شهرستان سراوان در همان آبادی که در زمان سرشماری اقامت داشته‌اند متولد شده‌اند. مقایسه محل تولد افراد با محلی که در زمان سرشماری در آنجا اقامت داشته‌اند نشان می‌دهد که ۴/۶ درصد جمعیت نقاط روستایی این شهرستان از آبادی به آبادی و ۵/۹ درصد از شهر به آبادی، در طول زندگی‌شان مهاجرت کرده‌اند.

(۱) شامل ۹ خانوار دستجمعی و ۱۸۴۰۰ خانوار معمولی ساکن است.

جدول ۵- جمعیت نقاط روستایی شهرستان بر حسب گروه‌های عمده شغلی، به تفکیک محل تولد

اطلاعات	محل تولد در جای دیگر			محل تولد در آبادی محل اقامت	جمع	گروه‌های عمده شغلی
	خارج کشور	شهر	آبادی			
۳۹۹	۱۴۱۵	۸۱۶	۴۱۷۲	۸۳۵۰۸	۹۰۳۱۰	شهرستان سراوان
۳۵	۱	۳۰	۲۲	۳۳۰۴	۳۳۹۲	اطفال / کمتر از یکساله /
۱۳۲	۱۹۳	۱۴۶	۳۳۵	۱۹۰۳۲	۱۹۸۲۸	توچوگان / ۱-۵ ساله /
۵۵	۲۲۸	۳۸	۲۴۸	۱۳۰۹۱	۱۳۷۶۰	کودکان / ۶-۱۰ ساله /
۲۹	۱۱۰	۵۲	۲۴۹	۷۱۹۳	۷۷۳۳	توچوگان / ۱۱-۱۴ ساله /
۴۲	۳۱۶	۲۸۵	۹۳۱	۱۲۴۵۸	۱۴۰۳۲	توچوگان / ۱۵-۲۴ ساله /
۹۱	۵۲۶	۲۴۹	۱۹۲۵	۲۵۳۲۹	۲۸۱۲۰	میانه سالان / ۲۵-۶۴ ساله /
۱۴	۳۰	۱۵	۲۷۱	۳۰۱۴	۳۳۴۴	بزرگسالان / ۶۵ ساله و بیشتر /
۱	۱۱	۱	۱	۸۷	۱۰۱	نامشخص

سواد

در سرشماری مهرماه ۱۳۶۵ شهرستان سراوان، از ۶۷۰۹۰ نفر جمعیت ۶ ساله و بیشتر نقاط روستایی این شهرستان، ۲۸/۵ درصد باسواد بودمانند. نسبت باسوادی در این جمعیت برای مردان، ۴۴/۲ درصد و برای زنان، ۱۲/۹ درصد بوده است. این نسبت برای افراد لازم‌التعلیم (۶-۱۴ ساله)، ۴۷/۹ درصد و برای افراد ۱۵ ساله و بیشتر، ۱۹/۴ درصد بوده است.

جدول ۶- درصد باسوادان بی‌سوادان در جمعیت ۶ ساله و بیشتر نقاط روستایی شهرستان بر حسب بخش‌های عمده شغلی به تفکیک جنس

اطلاعات	بی‌سواد		باسواد		جمع	گروه‌های عمده شغلی
	زن	مرد	زن	مرد		
۰/۵۳	۸۶/۴۰	۵۵/۴۶	۱۲/۸۸	۴۴/۲۰	۱۰۰/۰۰	شهرستان سراوان
۱/۳۶	۷۰/۹۱	۳۳/۳۱	۲۷/۱۵	۶۵/۹۰	۱۰۰/۰۰	کودکان / ۶-۱۰ ساله /
۰/۵۸	۷۵/۱۳	۲۵/۶۱	۲۴/۱۴	۷۳/۹۴	۱۰۰/۰۰	توچوگان / ۱۱-۱۴ ساله /
۰/۳۰	۸۳/۴۲	۳۶/۶۸	۱۶/۲۴	۶۳/۰۷	۱۰۰/۰۰	توچوگان / ۱۵-۲۴ ساله /
۰/۲۱	۹۷/۵۵	۷۷/۶۴	۲/۱۹	۲۲/۲۱	۱۰۰/۰۰	میانه سالان / ۲۵-۶۴ ساله /
۰/۶۹	۹۷/۷۰	۹۵/۵۵	۰/۹۸	۴/۲۴	۱۰۰/۰۰	بزرگسالان / ۶۵ ساله و بیشتر /
۰/۴۲	۸۹/۵۲	۵۲/۱۷	۹/۹۱	۴۷/۵۶	۱۰۰/۰۰	بخش جالق
۱/۱۶	۷۹/۹۶	۳۴/۷۲	۱۸/۴۴	۶۴/۵۷	۱۰۰/۰۰	کودکان / ۶-۱۰ ساله /
۰/۵۳	۸۱/۸۳	۲۲/۱۹	۱۷/۴۹	۷۷/۴۲	۱۰۰/۰۰	توچوگان / ۱۱-۱۴ ساله /
۰/۲۱	۸۵/۱۷	۲۶/۹۲	۱۴/۵۸	۷۲/۹۲	۱۰۰/۰۰	توچوگان / ۱۵-۲۴ ساله /
۰/۱۱	۹۸/۲۷	۷۴/۳۶	۱/۶۲	۲۵/۵۳	۱۰۰/۰۰	میانه سالان / ۲۵-۶۴ ساله /
۰/۵۶	۹۷/۵۳	۹۶/۰۵	۱/۰۶	۲/۹۵	۱۰۰/۰۰	بزرگسالان / ۶۵ ساله و بیشتر /

جدول ۶- درمب سوادان بی سوادان در جمعیت ۶ ساله بیشتر نقاط روستایی شهرستان جرس بخش دیگرهای هدهنی بقیه بخش (دنباله)

انگاره شده	بی سواد		با سواد		جمع	گروههای هدهنی
	زن	مرد	زن	مرد		
۰/۵۹	۹۰/۵۳	۵۸/۵۸	۸/۷۴	۴۰/۹۸	۱۰۰/۰۰	بخش زاپلی
۱/۴۶	۸۱/۳۵	۳۴/۳۶	۱۶/۶۸	۶۴/۶۴	۱۰۰/۰۰	کودکان ۶-۱۰ ساله /
۰/۳۸	۸۴/۶۳	۲۹/۱۶	۱۵/۱۸	۷۰/۲۸	۱۰۰/۰۰	نوجوانان ۱۱-۱۴ ساله /
۰/۲۱	۸۷/۰۱	۴۲/۰۹	۱۲/۸۹	۵۷/۵۵	۱۰۰/۰۰	جوانان ۱۵-۲۴ ساله /
۰/۲۱	۹۸/۲۰	۸۱/۲۹	۱/۵۳	۱۸/۵۶	۱۰۰/۰۰	میان سالان ۲۵-۶۴ ساله /
۲/۰۷	۹۵/۹۶	۹۹/۱۶	۰/۰۰	۰/۴۲	۱۰۰/۰۰	بزرگسالان ۶۵ ساله و بیشتر /
۰/۵۳	۸۵/۷۶	۵۸/۹۱	۱۳/۴۷	۴۰/۸۰	۱۰۰/۰۰	بخش میهن موران
۱/۳۷	۶۸/۴۳	۳۵/۱۹	۲۹/۳۹	۶۴/۲۹	۱۰۰/۰۰	کودکان ۶-۱۰ ساله /
۰/۴۶	۷۴/۶۸	۲۸/۷۹	۲۴/۷۵	۷۰/۸۴	۱۰۰/۰۰	نوجوانان ۱۱-۱۴ ساله /
۰/۳۰	۸۳/۷۴	۴۴/۱۴	۱۵/۸۶	۵۵/۶۹	۱۰۰/۰۰	جوانان ۱۵-۲۴ ساله /
۰/۲۷	۹۷/۲۰	۸۰/۷۳	۲/۴۷	۱۹/۰۷	۱۰۰/۰۰	میان سالان ۲۵-۶۴ ساله /
۰/۴۳	۹۸/۸۵	۹۵/۲۵	۰/۵۷	۴/۴۵	۱۰۰/۰۰	بزرگسالان ۶۵ ساله و بیشتر /
۰/۵۸	۸۳/۰۹	۵۱/۹۹	۱۶/۱۴	۴۷/۶۱	۱۰۰/۰۰	بخش مرکزی
۱/۴۴	۶۲/۵۶	۲۹/۴۸	۳۵/۵۸	۶۹/۴۷	۱۰۰/۰۰	کودکان ۶-۱۰ ساله /
۰/۸۸	۶۶/۳۱	۲۱/۷۸	۲۲/۴۴	۷۷/۶۹	۱۰۰/۰۰	نوجوانان ۱۱-۱۴ ساله /
۰/۴۰	۸۰/۰۱	۳۲/۲۳	۱۹/۵۴	۶۷/۴۲	۱۰۰/۰۰	جوانان ۱۵-۲۴ ساله /
۰/۱۹	۹۷/۲۲	۷۴/۲۳	۲/۵۱	۲۵/۶۵	۱۰۰/۰۰	میان سالان ۲۵-۶۴ ساله /
۰/۴۹	۹۷/۲۲	۹۴/۰۷	۱/۸۶	۵/۷۶	۱۰۰/۰۰	بزرگسالان ۶۵ ساله و بیشتر /

وضع فعالیت

در سرشماری مهرماه ۱۳۶۵ ، ۳۵/۱ درصد جمعیت ۱۰ ساله و بیشتر نقاط روستایی شهرستان سراوان را افراد شاغل و بیکار (جویسای کار) تشکیل می دادند . نسبت افراد شاغل به جمعیت ۱۰ ساله و بیشتر در نقاط روستایی این شهرستان ، ۲۶/۴ درصد بوده است . این نسبت برای مردان ، ۵۱/۶ درصد و برای زنان ، ۱/۳ درصد بوده است .

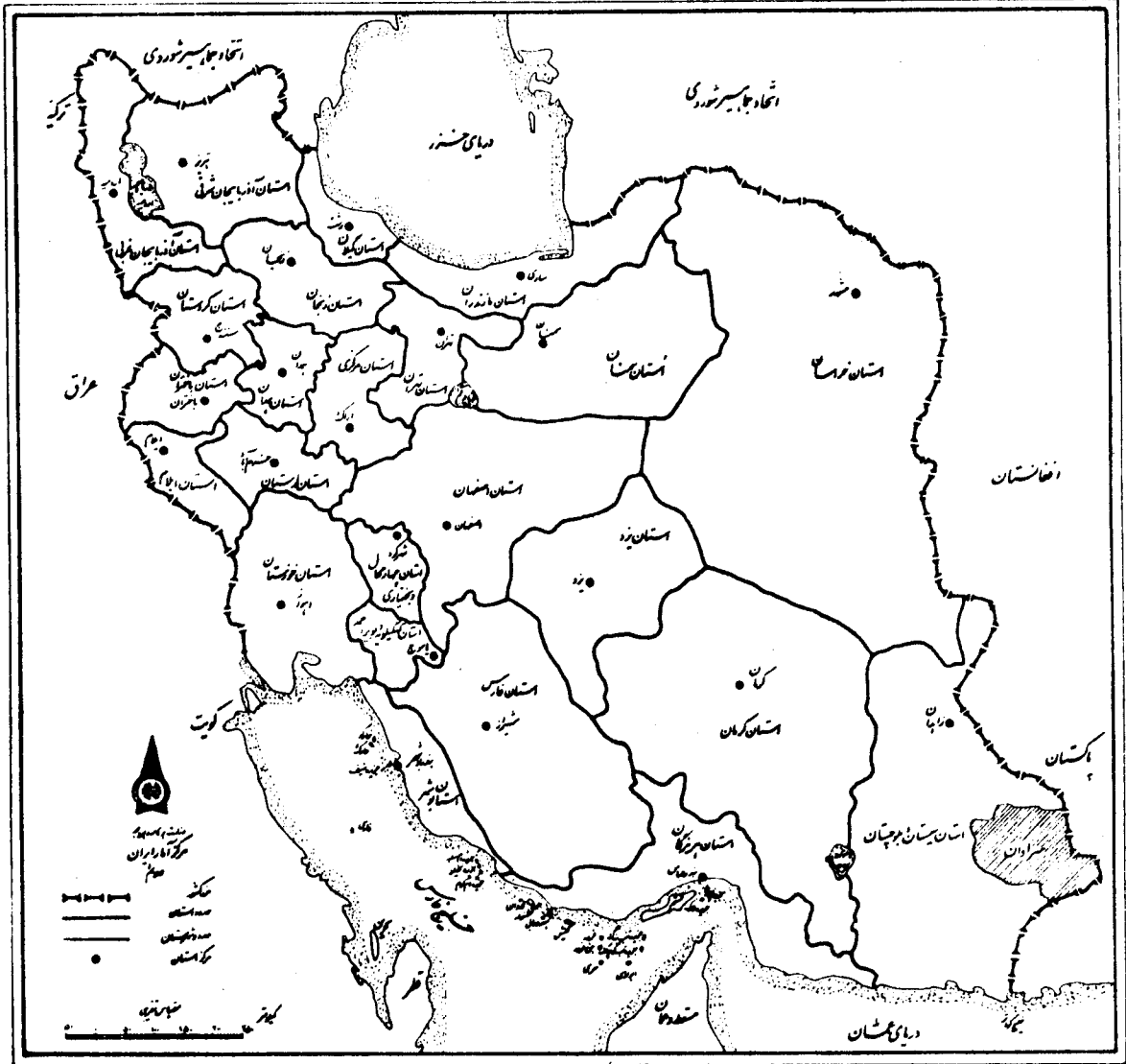
جدول ۷- جمعیت ۱۰ ساله بیشتر نقاط روستایی شهرستان بر حسب جنس و وضع فعالیت، به تفکیک جنس

زن		مرد		مرد و زن		وضع فعالیت
درصد	تعداد	درصد	تعداد	درصد	تعداد	
۱۰۰/۰۰	۲۷۹۳۱	۱۰۰/۰۰	۲۷۹۱۰	۱۰۰/۰۰	۵۵۸۴۱	شهرستان نهر او ان
۱/۲۸	۲۵۸	۵۱/۵۵	۱۴۳۸۷	۲۶/۴۱	۱۴۷۴۵	شاغل
۰/۹۷	۲۷۲	۱۶/۴۵	۴۵۹۰	۸/۷۱	۴۸۶۲	بیکار / جویبای کار /
۲/۹۱	۸۱۴	۱۶/۲۱	۴۵۲۳	۹/۵۶	۵۲۳۷	محصل
۸۰/۷۵	۲۲۵۵۵	۰/۷۶	۲۱۱	۴۰/۷۷	۲۲۷۶۶	خانه دار
۱/۳۵	۳۷۸	۲/۰۰	۵۵۸	۱/۶۸	۹۳۶	دار ای در آمد بدون کار
۱۱/۹۰	۲۲۲۳	۱۲/۵۴	۳۴۹۹	۱۲/۲۲	۶۸۲۲	سایر
۰/۸۲	۲۳۱	۰/۵۱	۱۴۲	۰/۶۷	۳۷۳	اظهار نشده
۱۰۰/۰۰	۵۶۷۰	۱۰۰/۰۰	۵۴۹۴	۱۰۰/۰۰	۱۱۱۶۴	بخش چائق
۰/۵۶	۳۲	۴۷/۹۴	۲۶۳۴	۲۲/۸۸	۲۶۶۶	شاغل
۰/۶۰	۳۴	۲۵/۰۳	۱۳۷۵	۱۲/۶۲	۱۴۰۹	بیکار / جویبای کار /
۱/۶۴	۹۳	۱۶/۵۱	۹۰۷	۸/۹۹	۱۳۰۰	محصل
۸۳/۷۰	۴۷۴۶	۰/۹۱	۵۰	۴۲/۹۶	۴۷۹۶	خانه دار
۰/۶۳	۳۶	۱/۹۷	۱۰۸	۱/۲۹	۱۴۴	دار ای در آمد بدون کار
۱۲/۲۶	۶۹۵	۷/۲۹	۴۰۶	۹/۸۶	۱۱۰۱	سایر
۰/۶۰	۳۴	۰/۲۵	۱۴	۰/۴۳	۴۸	اظهار نشده
۱۰۰/۰۰	۲۷۷۵	۱۰۰/۰۰	۳۷۲۵	۱۰۰/۰۰	۷۵۰۰	بخش زابلی
۰/۷۹	۳۰	۶۰/۹۴	۲۲۷۰	۳۰/۶۷	۲۳۰۰	شاغل
۰/۳۷	۱۴	۱۳/۳۴	۴۹۷	۶/۸۱	۵۱۱	بیکار / جویبای کار /
۲/۶۵	۱۰۰	۱۵/۵۴	۵۷۹	۹/۰۵	۶۷۹	محصل
۸۸/۵۸	۲۳۴۴	۱/۴۸	۵۵	۴۵/۳۲	۲۳۹۹	خانه دار
۱/۶۷	۶۳	۲/۳۹	۸۹	۲/۰۳	۱۵۲	دار ای در آمد بدون کار
۴/۵۸	۱۷۳	۵/۶۱	۲۰۹	۵/۰۹	۳۸۲	سایر
۱/۳۵	۵۱	۰/۷۰	۲۶	۱/۰۳	۷۷	اظهار نشده

جدول ۷- جمعیت ۱۰ ساله و بیشتر تقاطر دستاوی شهرستان بر حسب بخش و وضع فعالیت، تفکیک جنس (ذکر) و (نساء)

زن		مرد		مرد و زن		وضع فعالیت
درصد	تعداد	درصد	تعداد	درصد	تعداد	
۱۰۰/۰۰	۱۰۳۰۴	۱۰۰/۰۰	۱۰۳۳۳	۱۰۰/۰۰	۲۰۶۳۷	بخش سیب و موران
۲/۳۸	۲۴۵	۵۳/۹۰	۵۵۷۰	۲۸/۱۸	۵۸۱۵	شاغل
۰/۴۶	۴۷	۱۲/۶۸	۱۳۱۰	۶/۵۸	۱۳۵۷	بیکار / جویای کار /
۲/۱۰	۳۱۹	۱۵/۰۷	۱۵۵۷	۹/۰۹	۱۸۷۶	محصل
۷۸/۳۰	۸۰۶۸	۰/۵۴	۵۶	۳۹/۳۷	۸۱۲۴	خانه دار
۱/۷۱	۱۷۶	۲/۲۹	۲۳۷	۲/۰۰	۴۱۳	دارای درآمد بدون کار
۱۳/۳۳	۱۳۷۴	۱۵/۰۱	۱۵۵۱	۱۴/۱۷	۲۹۲۵	سایر
۰/۷۳	۷۵	۰/۵۰	۵۲	۰/۶۲	۱۲۷	اظهار نشده
۱۰۰/۰۰	۸۱۸۲	۱۰۰/۰۰	۸۳۵۸	۱۰۰/۰۰	۱۶۵۴۰	بخش مرکزی
۰/۶۲	۵۱	۴۶/۸۲	۳۹۱۳	۲۲/۹۷	۳۹۶۴	شاغل
۲/۱۶	۱۷۷	۱۶/۸۵	۱۴۰۸	۹/۵۸	۱۵۸۵	بیکار / جویای کار /
۳/۶۹	۳۰۲	۱۷/۷۱	۱۴۸۰	۱۰/۷۷	۱۷۸۲	محصل
۷۸/۱۸	۶۳۹۷	۰/۶۰	۵۰	۳۸/۹۸	۶۴۴۷	خانه دار
۱/۲۶	۱۰۳	۱/۴۸	۱۲۴	۱/۳۷	۲۲۷	دارای درآمد بدون کار
۱۳/۲۱	۱۰۸۱	۱۵/۹۵	۱۳۳۳	۱۴/۵۹	۲۴۱۴	سایر
۰/۸۷	۷۱	۰/۶۰	۵۰	۰/۷۳	۱۲۱	اظهار نشده

تقسیمات کشوری جمهوری اسلامی ایران بر مبنای فصلنامه سال ۱۳۶۵

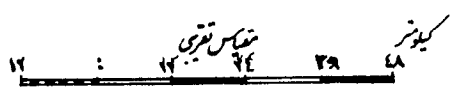


نقشه شهرستان سراوان به تفکیک بخش و دهستان
 شورای عمومی همراه سال ۱۳۶۵



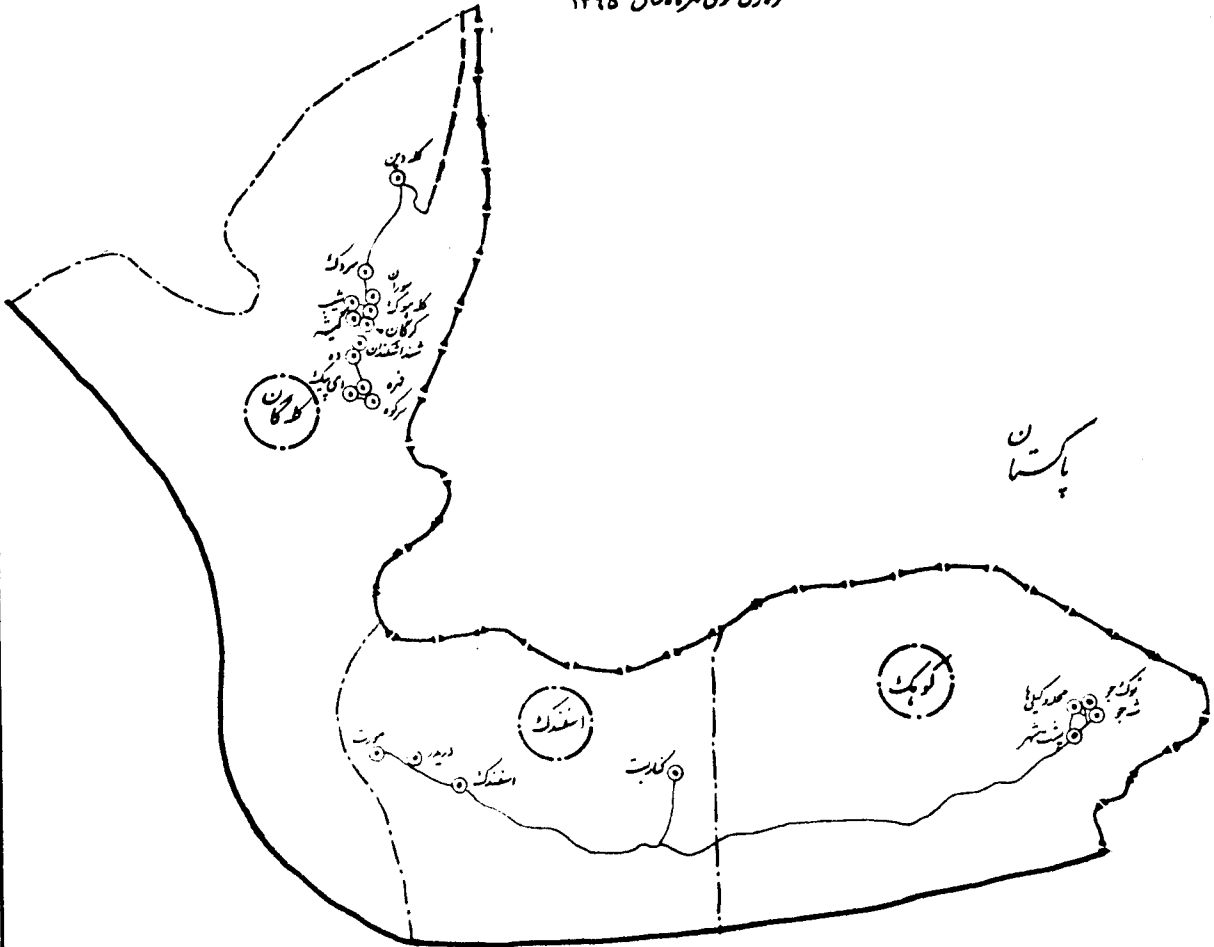
وزارت بنامه و پوز
 مرکز آمار ایران
 علام

- — — — — مرز کشور
- — — — — حدود شهرستان
- — — — — حدود بخش
- — — — — حدود دهستان
- مرکز شهرستان
- قطب شهری
- مرکز بخش (قطب شهری)
- مرکز بخش (قطب دهستانی) - جمعیت ۶۰۰ نفر و بیشتر
- مرکز بخش (قطب دهستانی) - جمعیت کمتر از ۶۰۰ نفر
- آبادی دارای ۶۰۰ نفر جمعیت و بیشتر - غیر مرکز بخش




نقشه روستایی بخش جالق از شهرستان سرلرودان از شهرستان سیمان بلوچستان (دهستانهای کوچک اسفندک و کله گان)

شماره عمومی همراه سال ۱۳۶۵

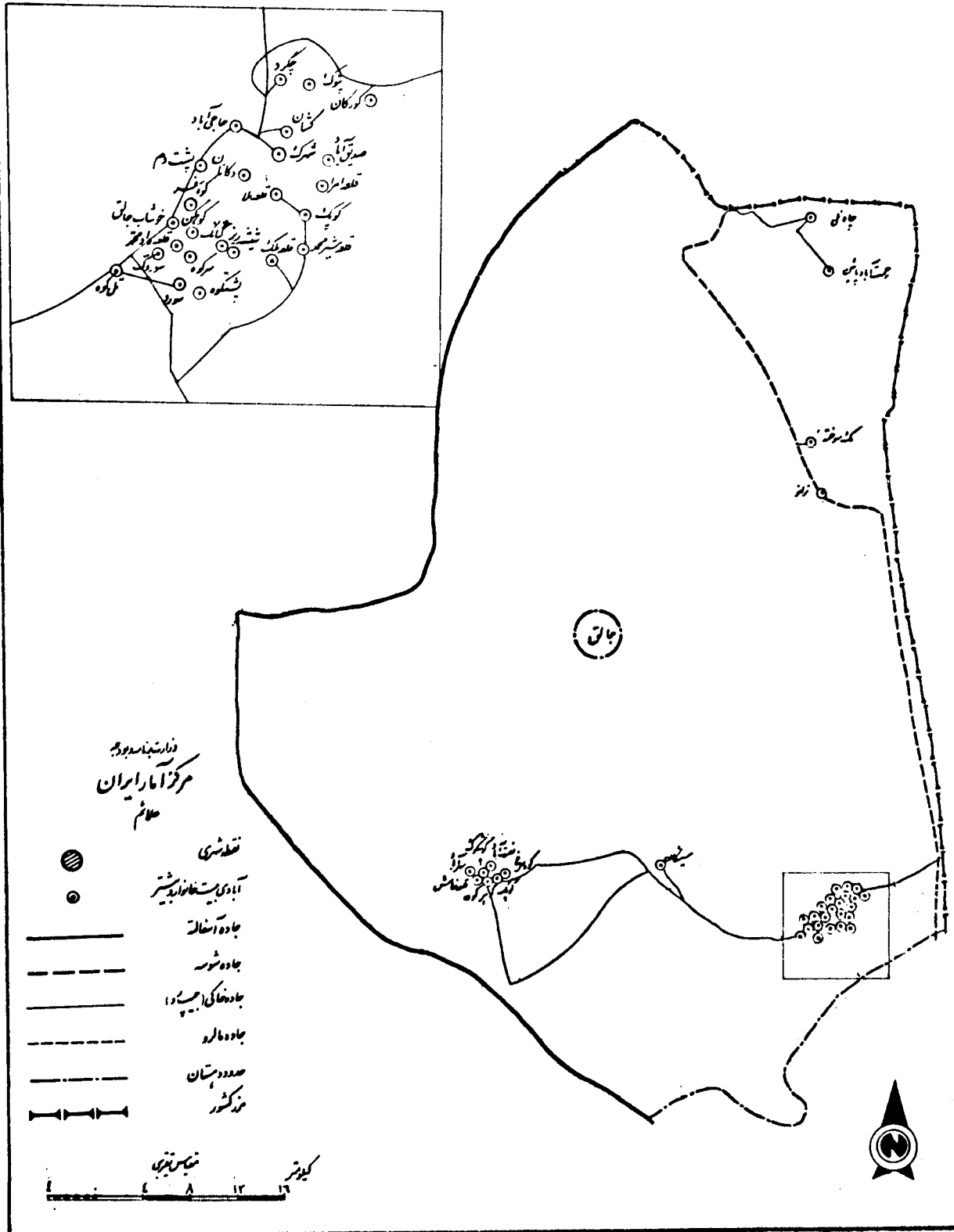


بخش مرکزی سرلرودان



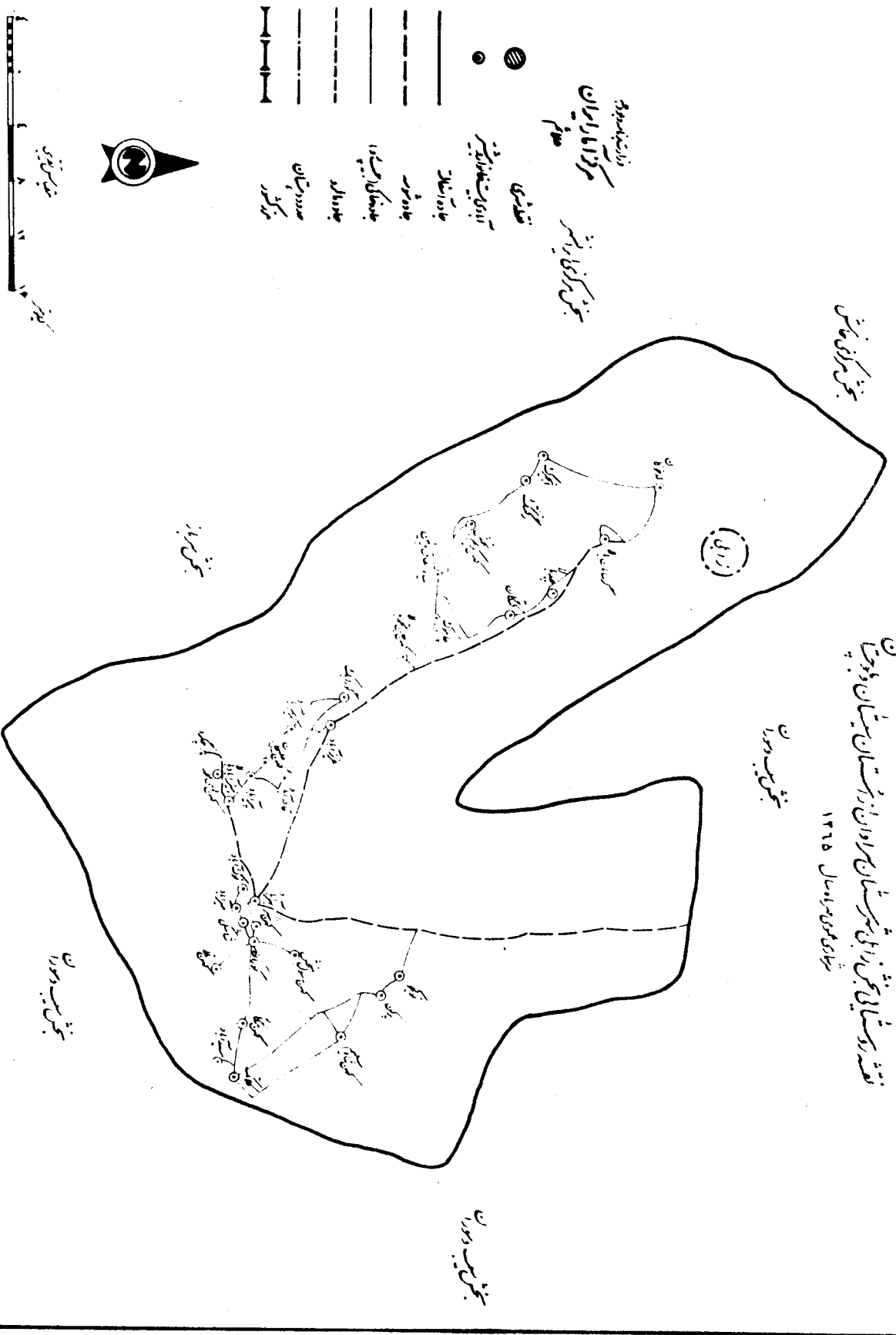
نقشه روستایی بخش جالق شهرستان سرودان از استان سیستان و بلوچستان (دبستان جالق)

سرکاری عمومی مرداد سال ۱۳۶۵



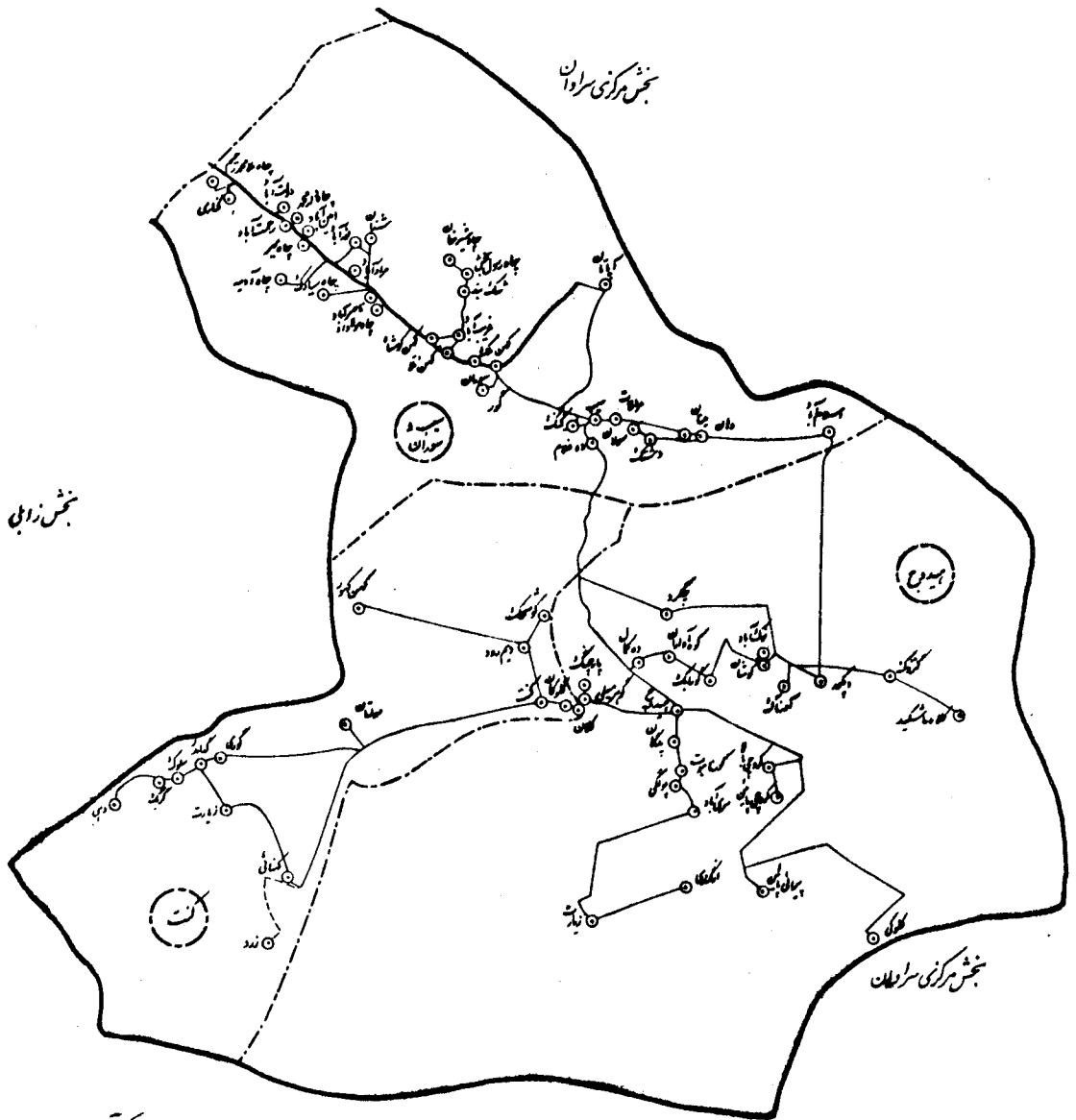
نقشه راه‌های مواصلاتی بخش اراکان از شهرستان میانشان به دوران

شماره عمومی: ۱۳۶۵




نقشه روستایی بخش سیدسوران شهرستان سروان از نشان سیستم بلوچستان (دستانهای سیدج و سیدسورا و کنت)

شماره عمومی همراه سال ۱۳۶۵



مرکز آمار ایران
۵۵۸۸

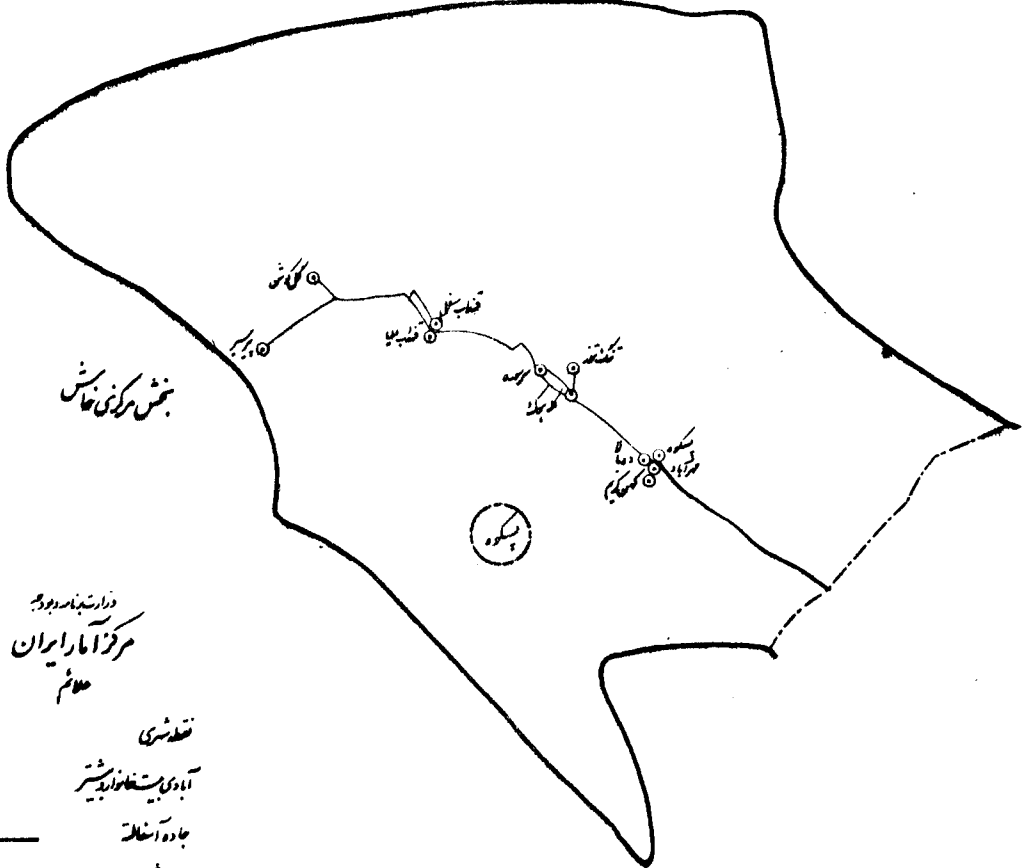
- | | |
|-------|----------------|
| ● | تعدادی |
| ○ | آدمیستگاه |
| — | جاده آسفالت |
| - - - | جاده خاکی |
| — | جاده خاکی سیدج |
| - - - | جاده خاکی |
| — | حدود دستان |
| — — — | مرکز کنت |



نقشه روستای بخش سید سوران از شهرستان سرودان از استان سیستان و بلوچستان (دهستان بکوه)


سرکاری عمومی همراه سال ۱۳۶۵

بخش مرکزی خاش



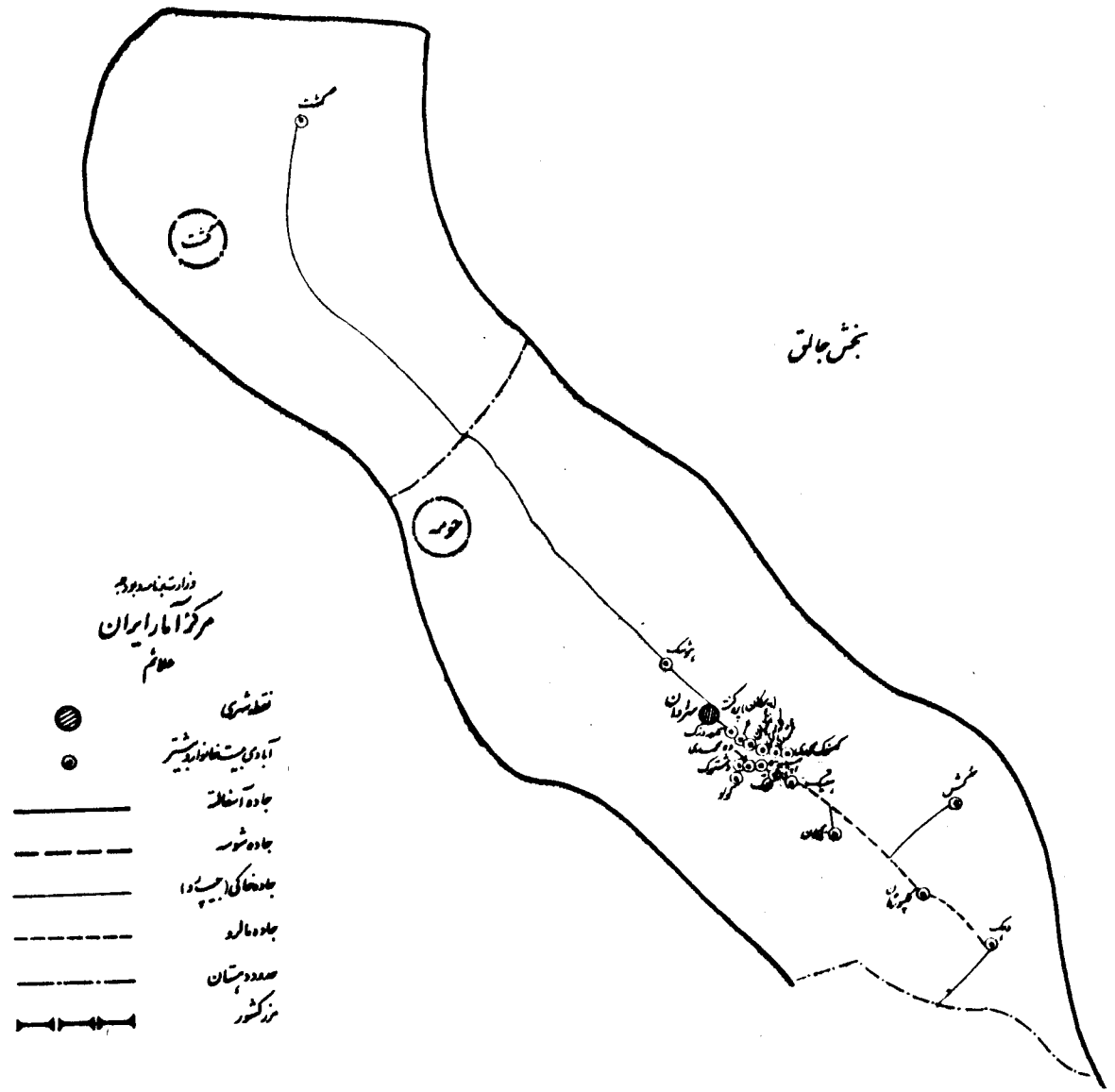
داراستبه نام و بود
مرکز آمار ایران
حلاقم

- قطب‌شهری
- آبادی بیست خانوادگی بیشتر
- جاده آسفالت
- - - - - جاده شوسه
- جاده خاکی (جیبی و د)
- - - - - جاده مالرو
- . - . - . حدود دهستان
- ||| مرز کشور




نقشه و شیای بخش مرکزی از شهرستان مراوان از روستای بستان بلوچستان (دستانهای گشت و حومه)
 شورای عمومی بهرام سال ۱۳۶۵

بخش مرکزی خاش



وزارت بنام و در
 مرکز آمار ایران
 علامت

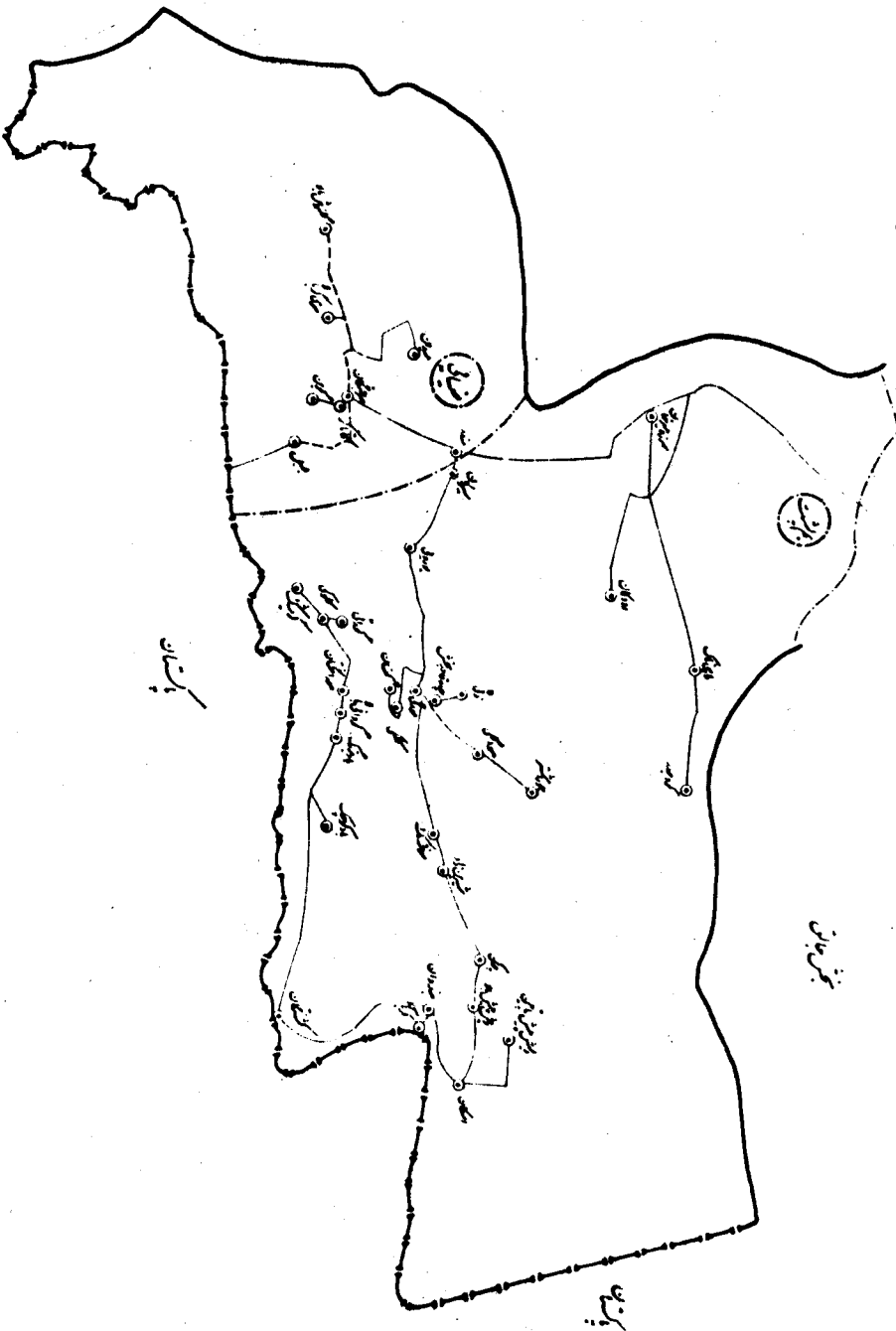
- نقشه شهری
- آبار و چشمه های آب شیرین
- جاده آسفالت
- - - - جاده شوره
- جاده خاکی (جاده)
- - - - جاده نالرد
- - - - حدود دهستان
- مرکز کشور



شماره ۱۳۱۵

نقشه استان مرکزی در شهرستان اراک استان مرکزی

شهر اراک



دولت جمهوری
مركز ايران

- نقشه
- راه پست
- راه آسفالته
- راه ترابری
- جاده گلی
- جاده خاکی
- راه آهن
- راه کابل



فعايت کشاورزي							مجميـت شامل	مجميـت باسواد	مجميـت عمال و ابيتر	کل مجميـت	تعداد خانوار	نوع راه آبادي (کد)	کد آبادي	آبادي
پرورش ماهي	پرورش زنبوسل	پرورش گاو ابيتر	پرورش گاو	دامداري دامپروري	باغباني	زراعت								
۱۶	۱۵	۱۴	۱۳	۱۲	۱۱	۱۰	۹	۸	۷	۶	۵	۴	۳	۲
۰	۰	۰	۴	۱۰۶	۵۰	۶۵	۲۶۷۰	۳۸۵۱	۱۳۵۲۸	۱۸۱۶۴	۳۶۱۷			بخش چالوق
۰	۰	۰	۲	۱۱	۶	۱۱	۲۷۰	۴۵۱	۱۴۱۳	۱۶۰۳	۴۰۸	۲	۱۹۷۹۸۸	دهستان اسفندک
			۰	*	*	*	۱۱۱	۲۶۳	۵۶۶	۸۰۶	۱۶۴	۲	۱۹۷۹۸۹	اسفندک
			۰	*	*	*	۴	۰	۱۵	۲۳	۵	۲	۱۹۷۹۹۰	اناروک
			۰	*	*	*	۲	۰	۹	۹	۲	۲	۱۹۷۹۹۱	تير جط
			۰	*	*	*	۱	۰	۶	۸	۱	۴	۱۹۷۹۹۲	جو اند انسان
			۰	*	*	*	۳۸	۶۱	۲۰۴	۲۷۷	۶۱	۲	۱۹۷۹۹۶	در بيدر
			۰	*	*	*	۳	۹	۱۸	۲۳	۵	۲	۱۹۷۹۹۷	صاف آباد
			۰	*	*	*	۶۸	۵۱	۳۲۹	۴۶۱	۶۶	۳	۱۹۸۰۰۰	کنار بخت
			۰	*	*	*	۳۹	۶۳	۲۱۱	۲۶۶	۶۷	۲	۱۹۸۰۰۴	مورث
			۰	*	*	*	۱	۳	۱۰	۱۴	۳	۳	۱۹۸۰۰۵	مهم آباد
			۰	*	*	*	۲	۱	۶	۶	۲	۲	۱۹۸۰۰۶	مير آباد
			۰	*	*	*	۱	۰	۹	۱۱	۲	۲	۱۹۸۰۰۹	ناهيچک
۰	۰	۰	۰	۶۰	۳۵	۴۸	۱۷۹۲	۲۷۱۴	۹۰۳۷	۱۲۱۴۳	۲۲۲۵			دهستان چالوق
			۰	*	*	*	۶	۰	۱۵	۲۱	۵	۲	۱۹۸۰۳۳	اسلام آباد
			۰	*	*	*	۱۴	۸	۶۲	۸۴	۱۵	۲	۱۹۸۱۱۶	الله آباد
			۰	*	*	*	۱۱	۴۵	۲۰۴	۲۷۸	۵۸	۳	۱۹۸۰۳۷	پشتدم
			۰	*	*	*	۲۴	۴۰	۲۳۵	۳۰۶	۵۵	۳	۱۹۸۱۰۷	پشتکوه
			۰	*	*	*	۲۸	۵۷	۱۶۶	۲۲۷	۴۱	۳	۱۹۸۰۳۹	تيرکوه
			۰	*	*	*	۲	۱۶	۸۷	۱۲۳	۲۰	۲	۱۹۸۰۴۰	تلکوه
			۰	*	*	*	۱۱	۱	۳۱	۴۹	۹	۴	۱۹۸۰۴۲	جو انکن
			۰	*	*	*	۴۶	۱۹	۱۹۴	۲۷۶	۴۵	۲	۱۹۸۰۴۳	چاه نلي
			۰	*	*	*	۵۴	۳۳۱	۳۰۵	۴۱۷	۷۴	۳	۱۹۸۰۴۴	چگرد
			۰	*	*	*	۳۵	۶۵	۲۴۱	۳۳۷	۶۲	۲	۱۹۸۰۴۵	حاجي آباد
			۰	*	*	*	۴	۰	۱۹	۲۲	۴	۲	۱۹۸۰۴۶	خوشاب
			۰	*	*	*	۴۳	۱۰۵	۲۵۶	۴۶۱	۸۰	۲	۱۹۸۰۴۷	خوشاب چالوق
			۰	*	*	*	۷	۱۸	۷۰	۸۶	۱۸	۲	۱۹۸۱۱۲	دهتوک
			۰	*	*	*	۵۲	۸۰	۱۹۵	۲۷۶	۴۶	۳	۱۹۸۰۴۸	دکانشان
			۰	*	*	*	۱	۰	۴	۶	۱	۳	۱۹۸۱۱۴	ده حاجي جمعه
			۰	*	*	*	۲۳	۲	۱۰۶	۱۵۳	۲۷	۳	۱۹۸۰۵۰	رجيـت آباد پاشين
			۰	*	*	*	۱۴	۶	۴۳	۶۲	۱۰	۲	۱۹۸۰۵۱	سر دک
			۰	*	*	*	۹	۲۱	۱۰۴	۱۳۶	۳۲	۴	۱۹۸۰۵۲	سرکوه
			۰	*	*	*	۱۵	۳۶	۱۷۵	۲۴۱	۴۳	۳	۱۹۸۰۵۴	سورو
			۰	*	*	*	۳۰	۵۵	۲۳۰	۳۰۱	۵۴	۳	۱۹۸۰۵۵	سوروک
			۰	*	*	*	۵۰	۱۱۷	۲۹۲	۴۰۶	۶۹	۳	۱۹۸۰۵۷	مهر آباد
			۰	*	*	*	۶۵	۶۲	۲۶۹	۳۶۴	۶۸	۲	۱۹۸۰۵۸	ميتکان
			۰	*	*	*	۱۲۲	۱۷۶	۴۰۲	۵۸۲	۱۲۰	۲	۱۹۸۰۵۹	مهرک
			۰	*	*	*	۳۴	۳۸	۱۴۹	۲۰۳	۳۷	۳	۱۹۸۰۶۰	ميفر بيز
			۰	*	*	*	۹۴	۱۴۹	۳۵۹	۵۰۸	۱۰۱	۲	۱۹۸۰۶۱	صديق آباد
			۰	*	*	*	۱۲	۱۲	۵۳	۷۰	۱۳	۳	۱۹۸۰۶۲	صیاد انبالا
			۰	*	*	*	۸	۶	۳۶	۴۵	۸	۲	۱۹۸۰۶۳	صیاد ان پاشين
			۰	*	*	*	۶۷	۶۰	۲۱۶	۲۸۶	۵۳	۲	۱۹۸۰۶۵	قلعه امر
			۰	*	*	*	۲۲	۵۱	۱۳۶	۱۵۹	۳۶	۲	۱۹۸۰۶۶	قلعه خاش
			۰	*	*	*	۳۲	۸۰	۳۳۳	۴۱۵	۸۴	۲	۱۹۸۰۶۷	قلعه داد محمد
			۰	*	*	*	۳۳	۳۴	۱۴۶	۱۸۸	۳۷	۲	۱۹۸۰۶۸	قلعه مير محمد
			۰	*	*	*	۲	۰	۱۱	۱۲	۲	۴	۱۹۸۰۶۹	قلعه محمد کریم

تعداد گاو و گوساله	۴۲	۶۱	۴۰	۴۹	۳۸	۳۷	۳۶	۳۵	۳۴	۳۳	۳۲	۳۱	۳۰	۲۹	۲۸	۲۷	۲۶	۲۵	۲۴	۲۳	۲۲	۲۱	۲۰	۱۹	۱۸	۱۷
تعداد گوسفند و بز	۶۱	۷۸	۶۰	۴۰	۳۳	۰	۱	۱۶	۱	۲	۱۶	۱۵	۸	۲	۱	۷	۲۷	۲۲	۱۱	۱	۱	۲	۴۲	۷۷	۴۶	۱۰
تیمبرگاه شاین آلات کشاوری	۲۰	۰	۰	۰	۰	۰	۰	۰	۰	۰	۰	۰	۰	۰	۰	۰	۰	۰	۰	۰	۰	۰	۰	۰	۰	۰
فروشگاه آتادانی	۴۹	۲۰	۲۰	۲۰	۲۰	۲۰	۲۰	۲۰	۲۰	۲۰	۲۰	۲۰	۲۰	۲۰	۲۰	۲۰	۲۰	۲۰	۲۰	۲۰	۲۰	۲۰	۲۰	۲۰	۲۰	۲۰
دسترسی به رسید نقد عمومی آرای	۳۸	۰	۰	۰	۰	۰	۰	۰	۰	۰	۰	۰	۰	۰	۰	۰	۰	۰	۰	۰	۰	۰	۰	۰	۰	۰
تلفن	۳۷	۰	۰	۰	۰	۰	۰	۰	۰	۰	۰	۰	۰	۰	۰	۰	۰	۰	۰	۰	۰	۰	۰	۰	۰	۰
دسترسی به روزنامه و مجله آرای	۳۶	۰	۰	۰	۰	۰	۰	۰	۰	۰	۰	۰	۰	۰	۰	۰	۰	۰	۰	۰	۰	۰	۰	۰	۰	۰
صندوق پست	۳۵	۱۶	۱۶	۱۶	۱۶	۱۶	۱۶	۱۶	۱۶	۱۶	۱۶	۱۶	۱۶	۱۶	۱۶	۱۶	۱۶	۱۶	۱۶	۱۶	۱۶	۱۶	۱۶	۱۶	۱۶	۱۶
بیمار و دامای روستایی	۳۴	۱	۱	۱	۱	۱	۱	۱	۱	۱	۱	۱	۱	۱	۱	۱	۱	۱	۱	۱	۱	۱	۱	۱	۱	۱
دانشگاه کتیبین دامپزشکی	۳۳	۲	۲	۲	۲	۲	۲	۲	۲	۲	۲	۲	۲	۲	۲	۲	۲	۲	۲	۲	۲	۲	۲	۲	۲	۲
پزشک	۳۲	۱۶	۱۶	۱۶	۱۶	۱۶	۱۶	۱۶	۱۶	۱۶	۱۶	۱۶	۱۶	۱۶	۱۶	۱۶	۱۶	۱۶	۱۶	۱۶	۱۶	۱۶	۱۶	۱۶	۱۶	۱۶
خانه بهداشت	۳۱	۱۵	۱۵	۱۵	۱۵	۱۵	۱۵	۱۵	۱۵	۱۵	۱۵	۱۵	۱۵	۱۵	۱۵	۱۵	۱۵	۱۵	۱۵	۱۵	۱۵	۱۵	۱۵	۱۵	۱۵	۱۵
مرکز بهداشتی درمانی	۳۰	۸	۸	۸	۸	۸	۸	۸	۸	۸	۸	۸	۸	۸	۸	۸	۸	۸	۸	۸	۸	۸	۸	۸	۸	۸
حمام	۲۹	۲	۲	۲	۲	۲	۲	۲	۲	۲	۲	۲	۲	۲	۲	۲	۲	۲	۲	۲	۲	۲	۲	۲	۲	۲
آموزش تخصصی مواد غذایی	۲۸	۱	۱	۱	۱	۱	۱	۱	۱	۱	۱	۱	۱	۱	۱	۱	۱	۱	۱	۱	۱	۱	۱	۱	۱	۱
مدرسه راهنمایی	۲۷	۷	۷	۷	۷	۷	۷	۷	۷	۷	۷	۷	۷	۷	۷	۷	۷	۷	۷	۷	۷	۷	۷	۷	۷	۷
دبستان	۲۶	۲۷	۲۷	۲۷	۲۷	۲۷	۲۷	۲۷	۲۷	۲۷	۲۷	۲۷	۲۷	۲۷	۲۷	۲۷	۲۷	۲۷	۲۷	۲۷	۲۷	۲۷	۲۷	۲۷	۲۷	۲۷
برق	۲۵	۲۲	۲۲	۲۲	۲۲	۲۲	۲۲	۲۲	۲۲	۲۲	۲۲	۲۲	۲۲	۲۲	۲۲	۲۲	۲۲	۲۲	۲۲	۲۲	۲۲	۲۲	۲۲	۲۲	۲۲	۲۲
آب لوله کشی	۲۴	۱۱	۱۱	۱۱	۱۱	۱۱	۱۱	۱۱	۱۱	۱۱	۱۱	۱۱	۱۱	۱۱	۱۱	۱۱	۱۱	۱۱	۱۱	۱۱	۱۱	۱۱	۱۱	۱۱	۱۱	۱۱
پایگاه مشاورت بیج	۲۳	۱	۱	۱	۱	۱	۱	۱	۱	۱	۱	۱	۱	۱	۱	۱	۱	۱	۱	۱	۱	۱	۱	۱	۱	۱
مرکز خدمات روستایی	۲۲	۱	۱	۱	۱	۱	۱	۱	۱	۱	۱	۱	۱	۱	۱	۱	۱	۱	۱	۱	۱	۱	۱	۱	۱	۱
دفتر جهاد سازندگی	۲۱	۲	۲	۲	۲	۲	۲	۲	۲	۲	۲	۲	۲	۲	۲	۲	۲	۲	۲	۲	۲	۲	۲	۲	۲	۲
شورای اسلامی روستایی	۲۰	۴۲	۴۲	۴۲	۴۲	۴۲	۴۲	۴۲	۴۲	۴۲	۴۲	۴۲	۴۲	۴۲	۴۲	۴۲	۴۲	۴۲	۴۲	۴۲	۴۲	۴۲	۴۲	۴۲	۴۲	۴۲
اماکن مذهبی مسلمانان	۱۹	۷۷	۷۷	۷۷	۷۷	۷۷	۷۷	۷۷	۷۷	۷۷	۷۷	۷۷	۷۷	۷۷	۷۷	۷۷	۷۷	۷۷	۷۷	۷۷	۷۷	۷۷	۷۷	۷۷	۷۷	۷۷
بنای مذهبی مسلمانان	۱۸	۴۶	۴۶	۴۶	۴۶	۴۶	۴۶	۴۶	۴۶	۴۶	۴۶	۴۶	۴۶	۴۶	۴۶	۴۶	۴۶	۴۶	۴۶	۴۶	۴۶	۴۶	۴۶	۴۶	۴۶	۴۶
شماره تلفن آرای	۱۷	۱۰	۱۰	۱۰	۱۰	۱۰	۱۰	۱۰	۱۰	۱۰	۱۰	۱۰	۱۰	۱۰	۱۰	۱۰	۱۰	۱۰	۱۰	۱۰	۱۰	۱۰	۱۰	۱۰	۱۰	۱۰

فعا لیت ک ش درزی							بمیت شامل	بمیت با سواد	بمیت عورت و بیشتر	کل بمیت	تعداد خانوار	نوع راه آبادی (کد)	کد آبادی	آبادی
پرورش مایه	پرورش زنبورسل	پرورش کرم ابریشم	پرورش طیور	داعداری دامپروری	باغداری	زراعت								
۱۶	۱۵	۱۴	۱۳	۱۲	۱۱	۱۰	۹	۸	۷	۶	۵	۴	۳	۲
				*	*	*	۴۸	۲۷	۱۸۴	۲۶۰	۵۵	۴	۱۹۸۰۷۰	قلعه ملک
				*	*	*	۷۴	۱۲۸	۲۵۵	۲۵۶	۶۷	۲	۱۹۸۰۷۱	قلعه ملا
				*	*	*	۱۱	۵	۴۶	۲۲	۱۲	۲	۱۹۸۰۷۲	قنات میرزا
				*	*	*	۱۳۲	۱۷۵	۴۴۳	۵۶۲	۱۱۲	۲	۱۹۸۰۷۵	کشان
				*	*	*	۱۰	۲	۴۰	۵۷	۱۰	۲	۱۹۸۰۷۶	کله پهلوان
				*	*	*	۲۱	۱۵	۹۰	۱۰۹	۲۲	۲	۱۹۸۰۸۰	کوبک
				*	*	*	۱۲۰	۱۸۲	۵۵۹	۷۴۴	۱۷۵	۲	۱۹۸۰۶۹	کوبک
				*	*	*	۲۲	۳۴	۱۱۱	۳۰۵	۵۰	۲	۱۹۸۱۱۰	کورگان
				*	*	*	۸۲	۱۴۰	۳۶۰	۴۶۵	۱۰۰	۲	۱۹۸۰۸۲	کوشکوک
				*	*	*	۳	۹	۲۲	۳۶	۱۸	۲	۱۹۸۰۸۳	کولو
				*	*	*	۱۹	۲۶	۱۰۳	۱۴۰	۲۸	۲	۱۹۸۰۸۴	کوه سرخ
				*	*	*	۲۷	۶۰	۲۲۰	۲۷۰	۵۱	۲	۱۹۸۱۱۱	کوه سفر
				*	*	*	۵	۱۲	۲۱	۳۹	۹	۲	۱۹۸۰۸۵	کوه سیاه
				*	*	*	۳	۲۴	۹۹	۱۲۲	۲۸	۲	۱۹۸۰۸۶	کوهکن
				*	*	*	۵	۹	۲۹	۳۶	۸	۴	۱۹۸۰۸۷	کهنه قلعه
				*	*	*	۱۴	۴۴	۲۲۹	۲۰۱	۵۲	۴	۱۹۸۰۸۸	گتانتک
				*	*	*	۲	۱	۵	۷	۲	۲	۱۹۸۰۸۹	گچی
				*	*	*	۳	۰	۱۸	۲۱	۳	۲	۱۹۸۰۹۳	گزه کشادزهی
				*	*	*	۲۵	۱۰۳	۱۸۲	۲۴۰	۳۵	۲	۱۹۸۰۹۶	گور کوه
				*	*	*	۱۰	۳	۳۵	۲۹	۸	۲	۱۹۸۰۹۷	مزره
				*	*	*	۳	۱	۱۲	۲۵	۴	۲	۱۹۸۱۱۲	مصدق آباد
				*	*	*	۲۷	۲	۱۰۵	۱۳۹	۲۱	۲	۱۹۸۰۹۸	مکسوخته
				*	*	*	۷	۰	۳۰	۴۵	۸	۲	۱۹۸۱۱۵	مکسوفته پاشین
				*	*	*	۷	۲	۳۳	۴۵	۷	۴	۱۹۸۱۰۰	موتور عبداله
				*	*	*	۵	۶	۲۰	۲۶	۶	۲	۱۹۸۱۰۱	موتور هیبت
				*	*	*	۳۳	۲۷	۱۵۱	۱۹۱	۳۶	۲	۱۹۸۱۰۲	نرانو
				*	*	*	۵۲	۳۶	۱۸۹	۲۴۲	۴۹	۲	۱۹۸۱۰۳	نصرت آباد
				*	*	*	۳	۰	۱۰	۱۵	۲	۲	۱۹۸۱۰۴	ننگران
				*	*	*	۱۱	۱۰	۴۱	۴۶	۹	۲	۱۹۸۱۰۶	نو کجو
				۲۲	۸	۲۴	۴۲۶	۵۸۸	۲۳۱۹	۳۱۰۸	۷۰۰			دهستان کله گان
				*	*	*	۴۰	۴۷	۲۲۴	۲۸۳	۶۸	۲	۱۹۸۱۲۱	ایهیک
				*	*	*	۷	۹	۵۴	۶۵	۱۷	۲	۱۹۸۱۸۳	بیانچه
				*	*	*	۲۰	۱۲	۵۲	۷۰	۱۷	۲	۱۹۸۱۸۴	بند
				*	*	*	۳	۲	۱۶	۲۰	۴	۲	۱۹۸۱۸۶	توک مبارک
				*	*	*	۱	۱	۵	۷	۲	۲	۱۹۸۱۸۷	چنگل سیاهان
				*	*	*	۱	۲	۴	۶	۱	۲	۱۹۸۱۸۸	چاه محمد آباد
				*	*	*	۲	۱	۵	۵	۲	۲	۱۹۸۱۸۹	در بیان
				*	*	*	۲۷	۲۶	۹۱	۱۱۶	۲۹	۲	۱۹۸۱۹۰	ده
				*	*	*	۹۵	۱۰۰	۴۰۳	۵۴۵	۱۱۹	۲	۱۹۸۱۹۱	سردک
				*	*	*	۱۷	۱۹	۶۳	۹۹	۲۶	۲	۱۹۸۱۹۲	سرکوه
				*	*	*	۱۴	۲۱	۱۵۲	۲۰۴	۴۱	۲	۱۹۸۱۹۳	سوران
				*	*	*	۱۵	۱۷	۸۸	۱۱۳	۲۵	۲	۱۹۸۱۹۵	شند اشکند ان
				*	*	*	۱۵	۴۴	۱۲۹	۱۷۰	۳۴	۲	۱۹۸۱۹۶	شیب
				*	*	*	۲۸	۵۲	۲۰۹	۲۸۱	۶۶	۲	۱۹۸۱۹۷	فهره

تعداد گاو و گوسفند	تعداد گاو و گوسفند	تعمیرگاه آتشکده	فروشگاه تعاونی	دسترسی به وسیله نقلیه عمومی آرای	تلفن	دسترسی به روزنامه و مجله آرای	صندوق پست	بیمار و اما می روستایی	دانشگاه کیمیا و پزشکی	پزشک	خانه بهداشت	مرکز بهداشتی درمانی	حمام	آموزش و تفریح کودکان	مدرسه راهنمایی	دبستان	برق	آب لوله کشی	پایگاه خدمات استیج	مرکز خدمات روستایی	دفتر جهاد سازندگی	شورای اسلامی روستایی	اماکن مذهبی مسلمانان	مبلغ مخفی مسلمانان	شماره و دفتر آرای
۴۲	۴۱	۴۰	۳۹	۳۸	۳۷	۳۶	۳۵	۳۴	۳۳	۳۲	۳۱	۳۰	۲۹	۲۸	۲۷	۲۶	۲۵	۲۴	۲۳	۲۲	۲۱	۲۰	۱۹	۱۸	۱۷
۶	۲۴۰	*	*	*	*	*	*	*	*	*	*	*	*	*	*	*	*	*	*	*	*	*	*	*	۲۳
۶	۲۳۰	*	*	*	*	*	*	*	*	*	*	*	*	*	*	*	*	*	*	*	*	*	*	*	۲۴
۰	۴۰	*	*	*	*	*	*	*	*	*	*	*	*	*	*	*	*	*	*	*	*	*	*	*	۲۵
۷	۲۱۰	*	*	*	*	*	*	*	*	*	*	*	*	*	*	*	*	*	*	*	*	*	*	*	۲۶
۰	۶۲	*	*	*	*	*	*	*	*	*	*	*	*	*	*	*	*	*	*	*	*	*	*	*	۲۷
۲	۲۰	*	*	*	*	*	*	*	*	*	*	*	*	*	*	*	*	*	*	*	*	*	*	*	۲۸
۵۰	۵۰۰	*	*	*	*	*	*	*	*	*	*	*	*	*	*	*	*	*	*	*	*	*	*	*	۲۹
۴	۷۰	*	*	*	*	*	*	*	*	*	*	*	*	*	*	*	*	*	*	*	*	*	*	*	۴۰
۲۶	۵۰۰	*	*	*	*	*	*	*	*	*	*	*	*	*	*	*	*	*	*	*	*	*	*	*	۴۱
۴	۳۰	*	*	*	*	*	*	*	*	*	*	*	*	*	*	*	*	*	*	*	*	*	*	*	۴۲
۷	۵۰	*	*	*	*	*	*	*	*	*	*	*	*	*	*	*	*	*	*	*	*	*	*	*	۴۳
۶	۹۰	*	*	*	*	*	*	*	*	*	*	*	*	*	*	*	*	*	*	*	*	*	*	*	۴۴
۵	۶۰	*	*	*	*	*	*	*	*	*	*	*	*	*	*	*	*	*	*	*	*	*	*	*	۴۵
۳	۲۹	*	*	*	*	*	*	*	*	*	*	*	*	*	*	*	*	*	*	*	*	*	*	*	۴۶
۲	۱۶	*	*	*	*	*	*	*	*	*	*	*	*	*	*	*	*	*	*	*	*	*	*	*	۴۷
۶	۷۵	*	*	*	*	*	*	*	*	*	*	*	*	*	*	*	*	*	*	*	*	*	*	*	۴۸
۰	۰	*	*	*	*	*	*	*	*	*	*	*	*	*	*	*	*	*	*	*	*	*	*	*	۴۹
۳۰	۸۲	*	*	*	*	*	*	*	*	*	*	*	*	*	*	*	*	*	*	*	*	*	*	*	۵۰
۰	۱۰۰	*	*	*	*	*	*	*	*	*	*	*	*	*	*	*	*	*	*	*	*	*	*	*	۵۱
۰	۶۰	*	*	*	*	*	*	*	*	*	*	*	*	*	*	*	*	*	*	*	*	*	*	*	۵۲
۰	۴۸	*	*	*	*	*	*	*	*	*	*	*	*	*	*	*	*	*	*	*	*	*	*	*	۵۳
۰	۳۵۸	*	*	*	*	*	*	*	*	*	*	*	*	*	*	*	*	*	*	*	*	*	*	*	۵۴
۰	۲۰	*	*	*	*	*	*	*	*	*	*	*	*	*	*	*	*	*	*	*	*	*	*	*	۵۵
۰	۱۵	*	*	*	*	*	*	*	*	*	*	*	*	*	*	*	*	*	*	*	*	*	*	*	۵۶
۰	۲۵	*	*	*	*	*	*	*	*	*	*	*	*	*	*	*	*	*	*	*	*	*	*	*	۵۷
۰	۱۰۰	*	*	*	*	*	*	*	*	*	*	*	*	*	*	*	*	*	*	*	*	*	*	*	۵۸
۵	۲۰۰	*	*	*	*	*	*	*	*	*	*	*	*	*	*	*	*	*	*	*	*	*	*	*	۵۹
۰	۱۸۲	*	*	*	*	*	*	*	*	*	*	*	*	*	*	*	*	*	*	*	*	*	*	*	۶۰
۲	۵۰	*	*	*	*	*	*	*	*	*	*	*	*	*	*	*	*	*	*	*	*	*	*	*	۶۱
۲۰۰	۲۸۸۰	*	*	*	*	*	*	*	*	*	*	*	*	*	*	*	*	*	*	*	*	*	*	*	۶۲
۱۰	۸۰	*	*	*	*	*	*	*	*	*	*	*	*	*	*	*	*	*	*	*	*	*	*	*	۶۳
۱	۲۵	*	*	*	*	*	*	*	*	*	*	*	*	*	*	*	*	*	*	*	*	*	*	*	۶۴
۵	۲۵	*	*	*	*	*	*	*	*	*	*	*	*	*	*	*	*	*	*	*	*	*	*	*	۶۵
۰	۲۵	*	*	*	*	*	*	*	*	*	*	*	*	*	*	*	*	*	*	*	*	*	*	*	۶۶
۰	۸	*	*	*	*	*	*	*	*	*	*	*	*	*	*	*	*	*	*	*	*	*	*	*	۶۷
۰	۱	*	*	*	*	*	*	*	*	*	*	*	*	*	*	*	*	*	*	*	*	*	*	*	۶۸
۰	۰	*	*	*	*	*	*	*	*	*	*	*	*	*	*	*	*	*	*	*	*	*	*	*	۶۹
۱۶	۱۵۰	*	*	*	*	*	*	*	*	*	*	*	*	*	*	*	*	*	*	*	*	*	*	*	۷۰
۶۰	۶۰۰	*	*	*	*	*	*	*	*	*	*	*	*	*	*	*	*	*	*	*	*	*	*	*	۷۱
۲	۴۵	*	*	*	*	*	*	*	*	*	*	*	*	*	*	*	*	*	*	*	*	*	*	*	۷۲
۶	۱۱۵	*	*	*	*	*	*	*	*	*	*	*	*	*	*	*	*	*	*	*	*	*	*	*	۷۳
۵	۲۰۰	*	*	*	*	*	*	*	*	*	*	*	*	*	*	*	*	*	*	*	*	*	*	*	۷۴
۴	۱۲۵	*	*	*	*	*	*	*	*	*	*	*	*	*	*	*	*	*	*	*	*	*	*	*	۷۵
۱۰	۸۰	*	*	*	*	*	*	*	*	*	*	*	*	*	*	*	*	*	*	*	*	*	*	*	۷۶

تعداد گاو و گوسفند

فعايت کشاورزي							جمعيت شامل	جمعيت باسواد	جمعيت عرسالديتري	كل جمعيت	تعداد خانوار	نوع راه آبادي (كد)	كد آبادي	آبادي
پرورش ماهي	پرورش زنبورسل	پرورش كرم ابريشم	پرورش گيور	دلداري داپريزي	باغداری	زراعت								
۱۶	۱۵	۱۴	۱۳	۱۲	۱۱	۱۰	۹	۸	۷	۶	۵	۴	۳	۲
				*	*	*	۱۴	۳۱	۱۱۸	۱۶۴	۲۴	۲	۱۹۸۱۹۹	كرگان.....
				*	*	*	۶	۴	۳۶	۴۶	۱۰	۲	۱۹۸۲۰۹	كشفتكاشي.....
				*	*	*	۹	۵	۲۹	۲۷	۱۰	۲	۱۹۸۲۰۰	كشكهوران.....
				*	*	*	۵۸	۲۳	۲۰۳	۲۸۳	۶۰	۲	۱۰۲۰۶۱	كله دين.....
				*	*	*	۱۹	۵۷	۱۹۹	۲۷۲	۶۰	۲	۱۹۸۲۰۲	كله هوك.....
				*	*	*	۱۸	۳۳	۱۵۷	۲۲۰	۵۰	۲	۱۹۸۲۰۳	كيشه.....
				*	*	*	۳	۱۷	۳۳	۸۰	۱۹	۲	۱۹۸۲۰۴	لجي.....
				*	*	*	۱	۱	۳	۳	۱	۲	۱۹۸۲۰۵	منالكان.....
				*	*	*	۱	۰	۲	۲	۱	۲	۱۹۸۲۰۷	هفتتاردر.....
				*	*	*	۲	۴	۱۴	۱۵	۳	۲	۱۹۸۲۰۸	هوماتك.....
			۲	۱۲	۱	۱۲	۱۸۲	۹۸	۷۵۹	۱۰۱۰	۱۸۴			دهستان كوهك
				*	*	*	۴	۰	۱۶	۱۸	۴	۲	۱۹۸۲۳۶	بنتلي.....
				*	*	*	۲۴	۵	۶۶	۱۲۳	۲۰	۲	۱۹۸۲۳۸	پشتتهر.....
				*	*	*	۲	۰	۷	۹	۲	۲	۱۹۸۲۳۹	دهان.....
				*	*	*	۲۲	۲۷	۱۳۶	۱۷۷	۳۱	۲	۱۹۸۲۴۶	شه جو.....
				*	*	*	۵	۱	۳۱	۱۵	۴	۲	۱۹۸۲۵۰	كوت.....
				*	*	*	۱۸	۱۰	۶۰	۸۵	۱۹	۲	۱۹۸۲۵۲	كوهك.....
				*	*	*	۹	۱۶	۳۴	۶۷	۱۱	۲	۱۹۸۲۵۳	كهن كوره.....
				*	*	*	۱۱	۷	۶۰	۸۶	۱۵	۲	۱۹۸۲۵۵	كهن تقيبان.....
				*	*	*	۳	۰	۱۵	۱۸	۲	۲	۱۹۸۲۵۶	كهنك.....
				*	*	*	۲	۰	۹	۹	۲	۲	۱۹۸۲۵۷	گرگاندر.....
				*	*	*	۲۴	۴	۹۲	۱۲۰	۲۱	۲	۱۹۸۲۶۱	محلوه و كيليهها.....
				*	*	*	۴۸	۲۸	۲۱۰	۲۸۳	۵۲	۲	۱۹۸۲۶۳	نو كجو.....
				۸۰	۴۹	۸۰	۲۳۵۱	۲۳۵۰	۹۰۵۳	۱۲۵۷۰	۲۵۳۴			بخش زابلي
				۸۰	۴۹	۸۰	۲۳۵۱	۲۳۵۰	۹۰۵۳	۱۲۵۷۰	۲۵۳۴			دهستان زابلي
				*	*	*	۱۰	۱۲	۳۸	۵۴	۱۰	۲	۱۹۸۴۰۹	اسلام آباد.....
				*	*	*	۷	۰	۲۹	۳۵	۷	۲	۱۹۸۳۰۹	اناران.....
				*	*	*	۲۹	۳۵	۱۱۶	۱۵۴	۲۳	۲	۱۹۸۳۱۰	انجويرك.....
				*	*	*	۴	۰	۱۰	۱۸	۲	۲	۱۹۸۳۱۱	بورت عمر.....
				*	*	*	۲۵۰	۴۱۴	۸۲۲	۱۲۱۵	۲۷۲	۲	۱۹۸۳۱۲	بهر آباد.....
				*	*	*	۰	۰	۱۳	۲۰	۵	۲	۱۹۸۴۱۵	بيدي.....
				*	*	*	۶	۰	۲۰	۲۶	۵	۴	۱۹۸۳۱۷	پتكوک.....
				*	*	*	۲۵	۱۵	۷۰	۹۸	۱۸	۲	۱۹۸۳۱۸	بورت آباد.....
				*	*	*	۳۲	۳۴	۱۵۱	۲۰۸	۴۵	۲	۱۹۸۳۱۹	بهركن.....
				*	*	*	۲۲	۳۴	۶۷	۱۰۸	۱۹	۲	۱۹۸۳۲۰	پوزك.....
				*	*	*	۱۹	۳۴	۱۲۶	۱۷۹	۲۷	۲	۱۹۸۳۲۱	بوير آباد.....
				*	*	*	۱۱	۱	۳۲	۴۹	۹	۲	۱۹۸۳۲۲	تل.....
				*	*	*	۱	۰	۴	۴	۲	۲	۱۹۸۳۲۴	چنو ك.....
				*	*	*	۰	۳	۹	۱۷	۳	۲	۱۹۸۳۲۵	چاه ملاكل محمد.....
				*	*	*	۹۳	۲۰	۲۳۸	۲۲۵	۵۲	۲	۱۹۸۳۲۶	چاهوك.....
				*	*	*	۴۴	۵۲	۱۵۰	۲۰۰	۲۶	۲	۱۹۸۳۲۷	چديبالا.....
				*	*	*	۱۴	۱	۳۱	۴۹	۹	۲	۱۹۸۳۲۸	چديباشين.....

شماره ردیف آبدی	مبلغ مذکور مسلمانان	اماکن مذکور مسلمانان	شورای اسلامی روستایی	دفتر جهاد سازندگی	مرکز خدمات روستایی	پایگاه خدمات ایچ	آب لوله کشی	برق	دبستان	مدرسه راهبانی	آخورهای صنعت سردآزمویی	حمام	مرکز بهداشتی درمانی	خانه بهداشت	پزشک	دانشگاه کیمیا درپوش	بیمارستانی روستایی	صندوق پست	دستری به روزنامه و مجله و آبدی	تلفن	دستری به وسیله نقد عمومی آبدی	فروشگاه تعاونی	تعمیرگاه ماشین آلات کشاورزی	تعداد کوفته و بزرگ	تعداد گاودو کوساله
۱۷	۱۵	*	*	*	*	*	*	*	*	*	*	*	*	*	*	*	*	*	*	*	*	*	*	۱۶	
۱۸	۱۶	*	*	*	*	*	*	*	*	*	*	*	*	*	*	*	*	*	*	*	*	*	*	۰	
۱۹	۱۷	*	*	*	*	*	*	*	*	*	*	*	*	*	*	*	*	*	*	*	*	*	*	۰	
۲۰	۱۸	*	*	*	*	*	*	*	*	*	*	*	*	*	*	*	*	*	*	*	*	*	*	۵	
۲۱	۱۹	*	*	*	*	*	*	*	*	*	*	*	*	*	*	*	*	*	*	*	*	*	*	۱۲	
۲۲	۲۰	*	*	*	*	*	*	*	*	*	*	*	*	*	*	*	*	*	*	*	*	*	*	۲۵	
۲۳	۲۱	*	*	*	*	*	*	*	*	*	*	*	*	*	*	*	*	*	*	*	*	*	*	۲۰	
۲۴	۲۲	*	*	*	*	*	*	*	*	*	*	*	*	*	*	*	*	*	*	*	*	*	*	۰	
۲۵	۲۳	*	*	*	*	*	*	*	*	*	*	*	*	*	*	*	*	*	*	*	*	*	*	۰	
۲۶	۲۴	*	*	*	*	*	*	*	*	*	*	*	*	*	*	*	*	*	*	*	*	*	*	۲	
۲۷	۲۵	*	*	*	*	*	*	*	*	*	*	*	*	*	*	*	*	*	*	*	*	*	*	۳۴	
۲۸	۲۶	*	*	*	*	*	*	*	*	*	*	*	*	*	*	*	*	*	*	*	*	*	*	۰	
۲۹	۲۷	*	*	*	*	*	*	*	*	*	*	*	*	*	*	*	*	*	*	*	*	*	*	۰	
۳۰	۲۸	*	*	*	*	*	*	*	*	*	*	*	*	*	*	*	*	*	*	*	*	*	*	۰	
۳۱	۲۹	*	*	*	*	*	*	*	*	*	*	*	*	*	*	*	*	*	*	*	*	*	*	۰	
۳۲	۳۰	*	*	*	*	*	*	*	*	*	*	*	*	*	*	*	*	*	*	*	*	*	*	۰	
۳۳	۳۱	*	*	*	*	*	*	*	*	*	*	*	*	*	*	*	*	*	*	*	*	*	*	۰	
۳۴	۳۲	*	*	*	*	*	*	*	*	*	*	*	*	*	*	*	*	*	*	*	*	*	*	۰	
۳۵	۳۳	*	*	*	*	*	*	*	*	*	*	*	*	*	*	*	*	*	*	*	*	*	*	۰	
۳۶	۳۴	*	*	*	*	*	*	*	*	*	*	*	*	*	*	*	*	*	*	*	*	*	*	۰	
۳۷	۳۵	*	*	*	*	*	*	*	*	*	*	*	*	*	*	*	*	*	*	*	*	*	*	۰	
۳۸	۳۶	*	*	*	*	*	*	*	*	*	*	*	*	*	*	*	*	*	*	*	*	*	*	۰	
۳۹	۳۷	*	*	*	*	*	*	*	*	*	*	*	*	*	*	*	*	*	*	*	*	*	*	۰	
۴۰	۳۸	*	*	*	*	*	*	*	*	*	*	*	*	*	*	*	*	*	*	*	*	*	*	۰	
۴۱	۳۹	*	*	*	*	*	*	*	*	*	*	*	*	*	*	*	*	*	*	*	*	*	*	۰	
۴۲	۴۰	*	*	*	*	*	*	*	*	*	*	*	*	*	*	*	*	*	*	*	*	*	*	۰	
۴۳	۴۱	*	*	*	*	*	*	*	*	*	*	*	*	*	*	*	*	*	*	*	*	*	*	۰	
۴۴	۴۲	*	*	*	*	*	*	*	*	*	*	*	*	*	*	*	*	*	*	*	*	*	*	۰	
۴۵	۴۳	*	*	*	*	*	*	*	*	*	*	*	*	*	*	*	*	*	*	*	*	*	*	۰	
۴۶	۴۴	*	*	*	*	*	*	*	*	*	*	*	*	*	*	*	*	*	*	*	*	*	*	۰	
۴۷	۴۵	*	*	*	*	*	*	*	*	*	*	*	*	*	*	*	*	*	*	*	*	*	*	۰	
۴۸	۴۶	*	*	*	*	*	*	*	*	*	*	*	*	*	*	*	*	*	*	*	*	*	*	۰	
۴۹	۴۷	*	*	*	*	*	*	*	*	*	*	*	*	*	*	*	*	*	*	*	*	*	*	۰	
۵۰	۴۸	*	*	*	*	*	*	*	*	*	*	*	*	*	*	*	*	*	*	*	*	*	*	۰	
۵۱	۴۹	*	*	*	*	*	*	*	*	*	*	*	*	*	*	*	*	*	*	*	*	*	*	۰	
۵۲	۵۰	*	*	*	*	*	*	*	*	*	*	*	*	*	*	*	*	*	*	*	*	*	*	۰	
۵۳	۵۱	*	*	*	*	*	*	*	*	*	*	*	*	*	*	*	*	*	*	*	*	*	*	۰	
۵۴	۵۲	*	*	*	*	*	*	*	*	*	*	*	*	*	*	*	*	*	*	*	*	*	*	۰	
۵۵	۵۳	*	*	*	*	*	*	*	*	*	*	*	*	*	*	*	*	*	*	*	*	*	*	۰	
۵۶	۵۴	*	*	*	*	*	*	*	*	*	*	*	*	*	*	*	*	*	*	*	*	*	*	۰	
۵۷	۵۵	*	*	*	*	*	*	*	*	*	*	*	*	*	*	*	*	*	*	*	*	*	*	۰	
۵۸	۵۶	*	*	*	*	*	*	*	*	*	*	*	*	*	*	*	*	*	*	*	*	*	*	۰	
۵۹	۵۷	*	*	*	*	*	*	*	*	*	*	*	*	*	*	*	*	*	*	*	*	*	*	۰	
۶۰	۵۸	*	*	*	*	*	*	*	*	*	*	*	*	*	*	*	*	*	*	*	*	*	*	۰	
۶۱	۵۹	*	*	*	*	*	*	*	*	*	*	*	*	*	*	*	*	*	*	*	*	*	*	۰	
۶۲	۶۰	*	*	*	*	*	*	*	*	*	*	*	*	*	*	*	*	*	*	*	*	*	*	۰	
۶۳	۶۱	*	*	*	*	*	*	*	*	*	*	*	*	*	*	*	*	*	*	*	*	*	*	۰	
۶۴	۶۲	*	*	*	*	*	*	*	*	*	*	*	*	*	*	*	*	*	*	*	*	*	*	۰	
۶۵	۶۳	*	*	*	*	*	*	*	*	*	*	*	*	*	*	*	*	*	*	*	*	*	*	۰	
۶۶	۶۴	*	*	*	*	*	*	*	*	*	*	*	*	*	*	*	*	*	*	*	*	*	*	۰	
۶۷	۶۵	*	*	*	*	*	*	*	*	*	*	*	*	*	*	*	*	*	*	*	*	*	*	۰	
۶۸	۶۶	*	*	*	*	*	*	*	*	*	*	*	*	*	*	*	*	*	*	*	*	*	*	۰	
۶۹	۶۷	*	*	*	*	*	*	*	*	*	*	*	*	*	*	*	*	*	*	*	*	*	*	۰	
۷۰	۶۸	*	*	*	*	*	*	*	*	*	*	*	*	*	*	*	*	*	*	*	*	*	*	۰	
۷۱	۶۹	*	*	*	*	*	*	*	*	*	*	*	*	*	*	*	*	*	*	*	*	*	*	۰	
۷۲	۷۰	*	*	*	*	*	*	*	*	*	*	*	*	*	*	*	*	*	*	*	*	*	*	۰	
۷۳	۷۱	*	*	*	*	*	*	*	*	*	*	*	*	*	*	*	*	*	*	*	*	*	*	۰	
۷۴	۷۲	*	*	*	*	*	*	*	*	*	*	*	*	*	*	*	*	*	*	*	*	*	*	۰	
۷۵	۷۳	*	*	*	*	*	*	*	*	*	*	*	*	*	*	*	*	*	*	*	*	*	*	۰	
۷۶	۷۴	*	*	*	*	*	*	*	*	*	*	*	*	*	*	*	*	*	*	*	*	*	*	۰	
۷۷	۷۵	*	*	*	*	*	*	*	*	*	*	*	*	*	*	*	*	*	*	*	*	*	*	۰	
۷۸	۷۶	*	*	*	*	*	*	*	*	*	*	*	*	*	*	*	*	*	*	*	*	*	*	۰	
۷۹	۷۷	*	*	*	*	*	*	*	*	*	*	*	*	*	*	*	*	*	*	*	*	*	*	۰	
۸۰	۷۸	*	*	*	*	*	*	*	*	*	*	*	*	*	*	*	*	*	*	*	*	*	*	۰	
۸۱	۷۹	*	*	*	*	*	*	*	*	*	*	*	*	*	*	*	*	*	*	*	*	*	*	۰	
۸۲	۸۰	*	*	*	*	*	*	*	*	*	*	*	*	*	*	*	*	*	*	*	*	*	*	۰	
۸۳	۸۱	*	*	*	*	*	*	*	*	*	*	*	*	*	*	*	*	*	*	*	*	*	*	۰	
۸۴	۸۲	*	*	*	*	*	*	*	*	*	*	*	*	*	*	*	*	*	*	*	*	*	*	۰	
۸۵	۸۳	*	*	*	*	*	*	*	*	*	*	*	*	*	*	*	*	*	*	*	*	*	*	۰	
۸۶	۸۴	*	*	*	*	*	*	*	*	*	*	*	*	*	*	*	*	*	*	*	*	*	*	۰	
۸۷	۸۵	*	*	*	*	*	*	*	*	*	*	*	*	*	*	*	*	*	*	*	*	*	*	۰	
۸۸	۸۶	*	*	*	*	*	*	*	*	*	*	*	*	*	*	*	*	*	*	*	*	*	*	۰	
۸۹	۸۷	*	*	*	*	*	*	*	*	*	*	*	*	*	*	*	*	*	*	*	*	*	*	۰	
۹۰	۸۸	*	*	*	*	*	*	*	*	*	*	*	*	*	*	*	*	*	*	*	*	*	*	۰	
۹۱	۸۹	*	*	*	*	*	*	*	*	*	*	*	*	*	*	*	*	*	*	*	*	*	*	۰	
۹۲	۹۰	*	*	*	*	*	*	*	*	*	*	*	*	*	*	*	*	*	*	*	*	*	*	۰	
۹۳	۹۱	*	*	*	*	*	*	*	*	*	*	*	*	*	*	*	*	*	*	*	*	*	*	۰	
۹۴	۹۲	*	*	*	*	*	*	*	*	*	*	*	*	*	*	*	*	*	*	*	*	*	*	۰	
۹۵	۹۳	*	*	*	*	*	*	*	*	*	*	*	*	*	*	*	*	*	*	*	*	*	*	۰	
۹۶	۹۴	*	*	*	*	*	*	*	*	*	*	*	*	*	*	*	*	*	*	*	*	*	*	۰	
۹۷	۹۵	*	*	*	*	*	*	*	*	*	*	*	*	*	*	*	*	*	*	*	*	*	*	۰	
۹۸	۹۶	*	*	*	*	*	*	*	*	*	*	*	*	*	*	*	*	*	*	*	*	*	*	۰	
۹۹	۹۷	*	*	*	*	*	*	*	*	*	*	*	*	*	*	*	*	*	*	*	*	*	*	۰	
۱۰۰	۹۸	*	*	*	*	*	*	*	*	*	*	*	*	*	*	*	*	*	*	*	*	*	*	۰	

فعايت كش درمي							جمعيت شامل	جمعيت باسواد	جمعيت عسارديشتر	كل جمعيت	تعداد خانوار	نوع راه آبادي (كد)	كد آبادي	آبادي
پرورش ماهي	پرورش زنبوقسل	پرورش كرم ابريشم	پرورش بلبور	اداري دامپروري	باغداری	زراعت								
۱۶	۱۵	۱۴	۱۳	۱۲	۱۱	۱۰	۹	۸	۷	۶	۵	۴	۳	۲
				*	*	*	۳۱	۴۲	۲۰۸	۶۶۲	۵۴	۲	۱۹۸۲۲۹	چگرد
				*	*	*	۱۵	۶	۴۲	۶۵	۱۵	۲	۱۹۸۳۳۰	حاجي آباد
				*	*	*	۲	۰	۹	۹	۲	۲	۱۹۸۳۴۱	حتك
				*	*	*	۱	۰	۴	۴	۱	۲	۱۳۳۸۶۱	خوشاب
				*	*	*	۵	۲	۱۲	۱۷	۲	۲	۱۱۳۸۶۱	دولت آباد
				*	*	*	۷	۰	۱۵	۲۵	۵	۲	۳۳۸۶۱	رزي
				*	*	*	۵۹	۲۷	۲۲۲	۳۱۲	۶۵	۲	۱۹۸۳۴۴	رگننگ
				*	*	*	۲	۰	۱۶	۲۴	۴	۲	۷۳۸۶۱	زهندو
				*	*	*	۶۱	۳	۵۰	۶۷	۱۶	۲	۸۳۸۶۱	ساندك
				*	*	*	۴۵	۲۲	۱۱۷	۱۷۱	۲۹	۲	۱۹۸۳۴۰	سياه اتفاق پايين
				*	*	*	۳۱	۱	۱۱۱	۱۶۰	۳۶	۲	۱۹۸۳۴۱	سيد آباد
				*	*	*	۱۰۲	۱۳۹	۳۷۴	۶۰۵	۱۲۱	۲	۲۳۸۶۱	شاشكي
				*	*	*	۱۵	۷	۸۶	۱۰۰	۱۷	۲	۳۴۸۶۱	شهر دراز
				*	*	*	۵۳	۶۰	۱۶۹	۲۷۲	۵۲	۲	۳۴۸۶۱	عزیز آباد
				*	*	*	۱۲۵	۱۶۶	۵۱۷	۷۴۷	۱۴۰	۲	۱۹۸۳۴۵	قادر آباد
				*	*	*	۱۱	۲	۷۲	۴۷	۷	۴	۱۹۸۳۳۱	كاشكاشي
				*	*	*	۶	۰	۲۹	۳۸	۷	۴	۱۹۸۳۳۸	كتان
				*	*	*	۴۵	۰	۹۶	۱۴۳	۲۷	۲	۱۹۸۳۴۰	كتكان
				*	*	*	۱۰	۸	۴۳	۶۳	۷	۲	۱۹۸۳۴۱	كتكان
				*	*	*	۴۱	۳۱	۱۷۸	۲۵۰	۴۷	۲	۱۹۸۳۴۱	كريم آباد
				*	*	*	۵	۱۱	۶۳	۴۰	۹	۲	۳۵۳۸۶۱	كشك
				*	*	*	۱۲	۰	۶۲	۶۲	۹	۲	۳۵۳۸۶۱	كلك
				*	*	*	۶۷	۸	۲۱۵	۲۸۲	۷۰	۲	۱۹۸۳۵۵	كلاتك
				*	*	*	۱	۰	۴	۶	۱	۲	۱۹۸۴۱۰	كمال آباد
				*	*	*	۱۱۵	۲۴۰	۵۹۰	۶۷۸	۱۶۵	۲	۱۹۸۳۵۷	كوزان
				*	*	*	۹	۰	۲۲	۲۲	۷	۴	۱۹۸۳۵۹	كوز سيجي
				*	*	*	۷	۹	۲۶	۲۲	۶	۲	۱۹۸۳۶۱	كهن تاج محمد
				*	*	*	۵۰	۲۴	۱۶۱	۲۴۱	۴۷	۲	۱۹۸۳۶۱	كهن جان محمد بالا
				*	*	*	۴	۵	۱۸	۲۹	۶	۲	۱۹۸۳۶۱	كهن حسين آباد
				*	*	*	۲۲	۱۲	۸۰	۱۰۲	۱۶	۲	۱۹۸۳۶۱	كهن حسين پايين
				*	*	*	۲۳	۳۴	۷۴	۱۰۰	۳۴	۲	۱۹۸۳۶۱	كهن سول بخش
				*	*	*	۱۲	۰	۴۵	۵۷	۱۱	۲	۱۹۸۳۶۱	كهن سيد محمود
				*	*	*	۳۵	۲۳	۱۵۰	۲۰۱	۲۸	۲	۱۹۸۳۶۱	كهن شاه سليم
				*	*	*	۱۲۳	۱۰۵	۳۴۳	۶۲۹	۱۳۹	۲	۱۹۸۳۶۱	كهن شهر
				*	*	*	۱۵	۱۴	۶۲	۸۱	۲۲	۲	۱۹۸۳۶۱	كهن عليجان
				*	*	*	۹	۳	۲۹	۳۷	۵	۲	۳۴۳۶۱	كهن فيروز
				*	*	*	۲۶	۱۶	۸۳	۱۱۹	۲۰	۲	۱۹۸۳۷۵	كهن كريم بخش
				*	*	*	۱۱۶	۶۱	۴۲۱	۵۷۶	۱۲۳	۲	۱۹۸۳۷۷	كهن مكار
				*	*	*	۳۹	۵۷	۲۰۰	۲۷۶	۵۱	۲	۱۹۸۳۷۷	كهن ملا
				*	*	*	۴	۹	۷۳	۹۶	۲۲	۲	۱۹۸۳۸۰	كهن هاي محمد
				*	*	*	۱	۰	۱۰	۱۵	۲	۲	۱۹۸۳۸۰	كيكي
				*	*	*	۳۳	۲۸	۱۲۷	۱۷۸	۳۲	۲	۱۹۸۳۸۱	كهن سامان بالا
				*	*	*	۴	۱	۱۲	۱۶	۵	۲	۱۹۸۳۸۱	كهن سامان پايين
				*	*	*	۸	۰	۱۹	۳۳	۶	۲	۳۴۳۸۱	كلمي
				*	*	*	۱۷	۸	۷۰	۱۰۴	۲۰	۲	۱۹۸۳۸۵	خور ابيك

شماره ردیف آبادی	مبلغ مذکور	شورای اسلامی روستایی	دفتر جهاد سازندگی	مرکز خدمات روستایی	پایگاه خدمات بیج	آب لوله کشی	برق	دبستان	مدرسه راهنمایی	آموزش و تفریح کودکان	حمام	مرکز بهداشتی درمانی	خانه بهداشت	پرورش	دانشگاه کبیرین دانشگاه	بیمار و ماما روستایی	صندوق پست	دستری پرورنده و بزرگوار آبادی	مقطن	دستری برودید نقدی عمومی از پاد آبادی	فروشگاه تعاونی	تعمیرگاه ماشین آلات کشاورزی	تعداد کوکوسفند و بز	تعداد گاو و گوساله
۱۷	۱۸	*	*	*	*	*	*	*	*	*	*	*	*	*	*	*	*	*	*	*	*	*	۲۰	۲۰
۱۸	۱۹	*	*	*	*	*	*	*	*	*	*	*	*	*	*	*	*	*	*	*	*	*	۲۰	۲۰
۱۹	۲۰	*	*	*	*	*	*	*	*	*	*	*	*	*	*	*	*	*	*	*	*	*	۲۰	۲۰
۲۰	۲۱	*	*	*	*	*	*	*	*	*	*	*	*	*	*	*	*	*	*	*	*	*	۲۰	۲۰
۲۱	۲۲	*	*	*	*	*	*	*	*	*	*	*	*	*	*	*	*	*	*	*	*	*	۲۰	۲۰
۲۲	۲۳	*	*	*	*	*	*	*	*	*	*	*	*	*	*	*	*	*	*	*	*	*	۲۰	۲۰
۲۳	۲۴	*	*	*	*	*	*	*	*	*	*	*	*	*	*	*	*	*	*	*	*	*	۲۰	۲۰
۲۴	۲۵	*	*	*	*	*	*	*	*	*	*	*	*	*	*	*	*	*	*	*	*	*	۲۰	۲۰
۲۵	۲۶	*	*	*	*	*	*	*	*	*	*	*	*	*	*	*	*	*	*	*	*	*	۲۰	۲۰
۲۶	۲۷	*	*	*	*	*	*	*	*	*	*	*	*	*	*	*	*	*	*	*	*	*	۲۰	۲۰
۲۷	۲۸	*	*	*	*	*	*	*	*	*	*	*	*	*	*	*	*	*	*	*	*	*	۲۰	۲۰
۲۸	۲۹	*	*	*	*	*	*	*	*	*	*	*	*	*	*	*	*	*	*	*	*	*	۲۰	۲۰
۲۹	۳۰	*	*	*	*	*	*	*	*	*	*	*	*	*	*	*	*	*	*	*	*	*	۲۰	۲۰
۳۰	۳۱	*	*	*	*	*	*	*	*	*	*	*	*	*	*	*	*	*	*	*	*	*	۲۰	۲۰
۳۱	۳۲	*	*	*	*	*	*	*	*	*	*	*	*	*	*	*	*	*	*	*	*	*	۲۰	۲۰
۳۲	۳۳	*	*	*	*	*	*	*	*	*	*	*	*	*	*	*	*	*	*	*	*	*	۲۰	۲۰
۳۳	۳۴	*	*	*	*	*	*	*	*	*	*	*	*	*	*	*	*	*	*	*	*	*	۲۰	۲۰
۳۴	۳۵	*	*	*	*	*	*	*	*	*	*	*	*	*	*	*	*	*	*	*	*	*	۲۰	۲۰
۳۵	۳۶	*	*	*	*	*	*	*	*	*	*	*	*	*	*	*	*	*	*	*	*	*	۲۰	۲۰
۳۶	۳۷	*	*	*	*	*	*	*	*	*	*	*	*	*	*	*	*	*	*	*	*	*	۲۰	۲۰
۳۷	۳۸	*	*	*	*	*	*	*	*	*	*	*	*	*	*	*	*	*	*	*	*	*	۲۰	۲۰
۳۸	۳۹	*	*	*	*	*	*	*	*	*	*	*	*	*	*	*	*	*	*	*	*	*	۲۰	۲۰
۳۹	۴۰	*	*	*	*	*	*	*	*	*	*	*	*	*	*	*	*	*	*	*	*	*	۲۰	۲۰
۴۰	۴۱	*	*	*	*	*	*	*	*	*	*	*	*	*	*	*	*	*	*	*	*	*	۲۰	۲۰
۴۱	۴۲	*	*	*	*	*	*	*	*	*	*	*	*	*	*	*	*	*	*	*	*	*	۲۰	۲۰
۴۲	۴۳	*	*	*	*	*	*	*	*	*	*	*	*	*	*	*	*	*	*	*	*	*	۲۰	۲۰
۴۳	۴۴	*	*	*	*	*	*	*	*	*	*	*	*	*	*	*	*	*	*	*	*	*	۲۰	۲۰
۴۴	۴۵	*	*	*	*	*	*	*	*	*	*	*	*	*	*	*	*	*	*	*	*	*	۲۰	۲۰
۴۵	۴۶	*	*	*	*	*	*	*	*	*	*	*	*	*	*	*	*	*	*	*	*	*	۲۰	۲۰
۴۶	۴۷	*	*	*	*	*	*	*	*	*	*	*	*	*	*	*	*	*	*	*	*	*	۲۰	۲۰
۴۷	۴۸	*	*	*	*	*	*	*	*	*	*	*	*	*	*	*	*	*	*	*	*	*	۲۰	۲۰
۴۸	۴۹	*	*	*	*	*	*	*	*	*	*	*	*	*	*	*	*	*	*	*	*	*	۲۰	۲۰
۴۹	۵۰	*	*	*	*	*	*	*	*	*	*	*	*	*	*	*	*	*	*	*	*	*	۲۰	۲۰
۵۰	۵۱	*	*	*	*	*	*	*	*	*	*	*	*	*	*	*	*	*	*	*	*	*	۲۰	۲۰
۵۱	۵۲	*	*	*	*	*	*	*	*	*	*	*	*	*	*	*	*	*	*	*	*	*	۲۰	۲۰
۵۲	۵۳	*	*	*	*	*	*	*	*	*	*	*	*	*	*	*	*	*	*	*	*	*	۲۰	۲۰
۵۳	۵۴	*	*	*	*	*	*	*	*	*	*	*	*	*	*	*	*	*	*	*	*	*	۲۰	۲۰
۵۴	۵۵	*	*	*	*	*	*	*	*	*	*	*	*	*	*	*	*	*	*	*	*	*	۲۰	۲۰
۵۵	۵۶	*	*	*	*	*	*	*	*	*	*	*	*	*	*	*	*	*	*	*	*	*	۲۰	۲۰
۵۶	۵۷	*	*	*	*	*	*	*	*	*	*	*	*	*	*	*	*	*	*	*	*	*	۲۰	۲۰
۵۷	۵۸	*	*	*	*	*	*	*	*	*	*	*	*	*	*	*	*	*	*	*	*	*	۲۰	۲۰
۵۸	۵۹	*	*	*	*	*	*	*	*	*	*	*	*	*	*	*	*	*	*	*	*	*	۲۰	۲۰
۵۹	۶۰	*	*	*	*	*	*	*	*	*	*	*	*	*	*	*	*	*	*	*	*	*	۲۰	۲۰
۶۰	۶۱	*	*	*	*	*	*	*	*	*	*	*	*	*	*	*	*	*	*	*	*	*	۲۰	۲۰
۶۱	۶۲	*	*	*	*	*	*	*	*	*	*	*	*	*	*	*	*	*	*	*	*	*	۲۰	۲۰

فعايت کشاورزي							بميت شامل	بميت باسواد	بميت عمال و بيشتر	کل بميت	تعداد خانوار	نوع راه آبادي (کد)	کد آبادي	آبادي
پرورش ماهي	پرورش زنبوسل	پرورش گاو ابيمنيم	پرورش گاو	دامداري دامپروري	باغبانري	زراعت								
۱۶	۱۵	۱۴	۱۳	۱۲	۱۱	۱۰	۹	۸	۷	۶	۵	۴	۳	۲
				*	*	*	۲	۰	۹	۱۴	۲	۴	۱۹۸۲۸۶	قيرتاشي
				*	*	*	۲۹	۲۲	۱۲۰	۱۷۲	۲۴	۲	۱۹۸۲۸۷	لذخوگان
				*	*	*	۲۱	۵	۵۱	۷۰	۱۷	۲	۱۹۸۲۸۸	لشکران
				*	*	*	۴	۲	۱۷	۲۲	۶	۲	۱۹۸۲۸۹	مانش
				*	*	*	۱۰	۰	۴۳	۵۹	۲۱	۲	۱۹۸۲۹۰	ماهشاني
				*	*	*	۱۲	۰	۲۸	۳۴	۱۲	۲	۱۹۸۲۹۱	موي
				*	*	*	۱۲	۰	۲۱	۳۴	۱۲	۲	۱۹۸۲۹۲	مناوري
				*	*	*	۲۲	۱۵	۱۶	۲۸	۱۶	۲	۱۹۸۲۹۳	ميراشي بيلابلا
				*	*	*	۷۵	۱۰۵	۲۲۲	۲۲۲	۷۹	۲	۱۹۸۲۹۴	مير ابياد
				*	*	*	۱۵	۸	۵۸	۸۱	۱۲	۲	۱۹۸۲۹۵	منار ابياد
				*	*	*	۹	۱	۴۱	۶۰	۸	۲	۱۹۸۲۹۶	منانگان
				*	*	*	۲۲	۰	۶۶	۹۲	۱۶	۴	۱۹۸۲۹۷	ندان
				*	*	*	۲۱	۱	۲۸	۶۰	۱۲	۲	۱۹۸۲۹۸	نر منيشت
				*	*	*	۱۰	۶	۲۲	۳۵	۸	۲	۱۹۸۳۰۰	نور ابياد
				*	*	*	۱۳	۱۶	۱۰۱	۱۵۶	۳۳	۲	۱۹۸۳۰۱	نو کچو
				*	*	*	۸	۴	۲۵	۳۹	۴	۲	۱۹۸۳۰۲	نو ک ابياد
				*	*	*	۵۱	۱۴۱	۴۱۹	۶۴۰	۱۰۹	۲	۱۹۸۳۰۳	نو ک ابياد
				*	*	*	۲۲	۴۶	۱۷۶	۲۵۱	۴۴	۲	۱۹۸۳۰۶	هيز ابياد بيلابلا
				*	*	*	۸	۵	۴۹	۶۵	۱۲	۲	۱۹۸۳۰۷	هيز ابياد بيلابيلين
							۵۸۲۶	۶۷۱۴	۱۵۸۵۱	۲۲۳۳۵	۷۰۴۴			بخش ميرنو سوران
							۷۲۵	۱۳۱	۳۰۵۷	۴۳۱۳	۸۵۸			دهستان بسکوه
				*	*	*	۲	۲	۶	۷	۱	۲	۱۹۸۵۱۹	احمد ابياد
				*	*	*	۴	۴	۱۱	۱۹	۴	۲	۱۹۸۵۲۰	بهر ام ابياد
				*	*	*	۵۸	۷۹	۲۰۱	۲۷۲	۶۱	۱	۱۹۸۵۲۱	بسکوه
				*	*	*	۲۳	۲۱	۹۲	۱۳۵	۲۸	۲	۱۹۸۵۲۲	بهر مير
				*	*	*	۸	۶	۲۸	۴۸	۸	۲	۱۹۸۵۲۳	تلش
				*	*	*	۲۹	۲۶	۱۴۹	۱۹۹	۴۲	۲	۱۹۸۵۲۴	تنگ شاتور
				*	*	*	۸	۴	۲۹	۳۹	۱۲	۲	۱۹۸۵۲۵	حق ابياد
				*	*	*	۱۱	۵۶	۹۸	۱۲۲	۱۲	۲	۱۹۸۵۲۶	حق ابياد عليا
				*	*	*	۲	۲	۳۴	۲۲	۲	۲	۱۹۸۵۲۷	خدا ابياد
				*	*	*	۵۵	۸۵	۱۹۳	۲۹۱	۵۷	۲	۱۹۸۵۲۸	ده بيلابلا
				*	*	*	۴	۰	۱۲	۱۶	۲	۲	۱۹۸۵۲۹	رحمت ابياد
				*	*	*	۹۹	۱۹۲	۳۲۱	۷۸۳	۱۴۷	۲	۱۹۸۵۳۰	سر سور
				*	*	*	۷	۱۳	۲۱	۶۶	۹	۲	۱۹۸۵۳۱	مينا دهک
				*	*	*	۹	۴۳	۶۸	۹۲	۱۶	۲	۱۹۸۵۳۲	مير ابياد
				*	*	*	۱۲	۴	۳۳	۵۳	۱۲	۲	۱۹۸۵۳۳	فادر ابياد
				*	*	*	۱۷	۱۶	۳۸	۱۰۵	۲۱	۲	۱۹۸۵۳۴	فاد ابياد قلبي
				*	*	*	۲۵	۴۳	۱۷۲	۲۳۸	۴۴	۲	۱۹۸۵۳۵	فاد ابياد عليا
				*	*	*	۵	۲	۱۲	۲۰	۶	۲	۱۹۸۵۳۶	کتور ان
				*	*	*	۱۴	۱۳	۴۵	۱۷۱	۱۴	۲	۱۹۸۵۳۷	کتور ان عليا
				*	*	*	۱	۱	۳	۷	۱	۲	۱۹۸۵۳۸	کر يم ابياد
				*	*	*	۲	۲	۱۹	۲۶	۲	۲	۱۹۸۵۳۹	کش ابياد
				*	*	*	۲	۰	۸	۸	۲	۲	۱۹۸۵۴۰	کلده مير شاملي

ع راه آبادي ۱، جاده اسفند ۱، جاده شوسه ۲، جاده خاکی ۳، ماره ۴، ساير (ايستگاه راه آهن، باره آبى) ۵، بخش ۶

فصلیت کشاورزی							بیمت شغل	بیمت باسواد	بیمت عساکره بیشتر	کل بیمت	تعداد خانوار	نوع راه آبادی (کد)	کد آبادی	آبادی
پرورش ماهی	پرورش زنبورسل	پرورش گاو ابریشم	پرورش طیور	دامداری دامپروری	باغداری	زراعت								
۱۶	۱۵	۱۴	۱۳	۱۲	۱۱	۱۰	۹	۸	۷	۶	۵	۴	۳	۲
				*	*	*	۱۵	۴۷	۱۵۷	۲۱۶	۴۶	۳	۱۹۸۵۵۹	کله هوک
				*	*	*	۱۴	۶	۴۷	۵۸	۱۲	۳	۱۹۸۵۶۲	کهن شهر اد
				*	*	*	۱۰۹	۸۸	۴۷۴	۵۲۰	۱۱۲	۳	۱۹۸۵۶۶	کهن کریم
				*	*	*	۹	۰	۳۰	۳۹	۹	۳	۱۹۸۵۶۸	کهن شاک
				*	*	*	۷	۸	۳۶	۴۵	۷	۳	۱۹۸۵۶۹	کروک
				*	*	*	۲۷	۱۸	۹۸	۱۳۶	۲۹	۳	۱۹۸۵۷۰	کل کوفن
				*	*	*	۱	۲	۵	۷	۱	۳	۱۹۸۵۷۲	ملک آباد
				*	*	*	۳	۰	۱۲	۱۴	۳	۳	۱۹۸۵۷۳	ملاک
				*	*	*	۱۳۷	۱۸۱	۴۶۳	۳۸۱	۱۲۹	۱۰	۱۹۸۵۷۴	مهر آباد
				*	*	*	۴	۰	۱۰	۱۰	۲	۳	۱۹۸۵۷۵	نرمه شوک
			۵	۸۸	۵۷	۸۵	۲۷۲۸	۴۲۷۲	۱۲۴۴۲	۱۶۷۲۵	۲۴۱۲			دهستان صیب و سوران
				*	*	*	۱۰	۳۰	۸۰	۱۱۸	۲۱	۲	۱۹۸۶۳۷	ایپاتان
				*	*	*	۶	۷	۲۴	۳۲	۶	۳	۱۹۸۶۳۸	احمد آباد
				*	*	*	۷۴	۵۴	۲۷۸	۳۶۷	۸۷	۳	۱۹۸۶۳۹	اسلام آباد
				*	*	*	۷	۳۴	۴۳	۵۷	۱۰	۱	۱۹۸۶۱۵	اسلام آباد
				*	*	*	۴۰	۳۴	۱۴۸	۲۲۱	۴۳	۱	۱۹۸۶۱۰	امین آباد
				*	*	*	۲۳	۶	۸۸	۱۳۱	۲۵	۲	۱۹۸۶۱۱	چاه ادریه
				*	*	*	۶	۱۰	۲۵	۳۹	۵	۳	۱۹۸۶۱۲	چاه اسکانی
				*	*	*	۱۴	۱۱	۷۰	۸۹	۱۷	۲	۱۹۸۶۱۳	چاه امینا
				*	*	*	۱۷	۲	۴۷	۶۸	۱۲	۳	۱۹۸۷۳۰	چاه اعظم
				*	*	*	۲	۳	۹	۹	۲	۱	۱۹۸۷۳۴	چاه بیار ان
				*	*	*	۰	۱۰	۸۰	۱۰۹	۱۴	۳	۱۹۸۶۱۶	چاه بخفد ار
				*	*	*	۲	۰	۱۱	۱۶	۴	۳	۱۹۸۶۱۷	چاه میر کتب
				*	*	*	۱۵	۱۵	۵۰	۶۸	۱۴	۲	۱۹۸۶۱۸	چاه بیست و دو بدهن
				*	*	*	۵	۶	۱۶	۲۶	۳	۱	۱۹۸۶۱۹	چاه جهانی
				*	*	*	۱۰	۲	۳۷	۵۲	۸	۲	۱۹۸۶۲۰	چاه حاجی حسین خان
				*	*	*	۳	۰	۱۰	۱۲	۴	۳	۱۹۸۶۲۱	چاه حاجی مید محمد
				*	*	*	۱۵	۶	۶۵	۸۳	۱۸	۳	۱۹۸۶۲۲	چاه حاجی عباس
				*	*	*	۱۱	۲	۴۵	۶۳	۱۲	۳	۱۹۸۶۲۳	چاه حاجی عزیز
				*	*	*	۴	۵	۱۸	۲۰	۶	۲	۱۹۸۶۲۴	چاه حسن
				*	*	*	۲۷	۱۷	۱۱۶	۱۵۱	۲۹	۱	۱۹۸۶۲۵	چاه دار محمد
				*	*	*	۱	۲	۲	۲	۱	۳	۱۹۸۶۲۶	چاه رحیمی
				*	*	*	۱۸	۲۰	۸۶	۱۰۵	۲۳	۳	۱۹۸۶۲۷	چاه رسول بخف
				*	*	*	۳	۰	۹	۱۰	۳	۳	۱۹۸۶۲۸	چاه سرگرد
				*	*	*	۲۲	۱۹	۱۰۸	۱۳۳	۲۲	۳	۱۹۸۶۲۹	چاه میار کب
				*	*	*	۵	۴	۶۸	۸۷	۱۶	۱	۱۹۸۶۳۰	چاه شانزده خرد اد
				*	*	*	۲۲	۲۸	۹۱	۱۲۴	۲۱	۳	۱۹۸۶۳۱	چاه شیر خان
				*	*	*	۳	۲	۱۲	۱۶	۳	۳	۱۹۸۷۲۸	چاه شیر محمد
				*	*	*	۲۳	۱۹	۷۲	۱۰۴	۱۸	۱	۱۹۸۶۳۲	چاه شیروان
				*	*	*	۵	۳	۱۹	۲۷	۵	۳	۱۹۸۷۲۵	چاه عبد الله
				*	*	*	۶	۷	۲۳	۳۶	۸	۳	۱۹۸۷۲۱	چاه قحط آباد
				*	*	*	۵	۸	۲۱	۲۲	۵	۳	۱۹۸۶۳۸	چاه قدرت
				*	*	*	۹	۶	۳۷	۴۳	۹	۳	۱۹۸۶۳۹	چاه گل سبک
				*	*	*	۱۱	۰	۴۲	۵۵	۱۲	۳	۱۹۸۶۴۰	چاه مراد

شماره ردیف آبار	منبع مذکی سلمانان	امکن مذکی سلمانان	شورای اسلامی روستایی	دفتر بهداشت سازمان	مرکز خدمات روستایی	پایگاه بهداشت بچ	آب لولکشی	برن	دبستان	مدارس راهنمایی	آموزشگاه تخصصی بهداشت و آموزش	حمام	مرکز بهداشتی درمانی	خانه بهداشت	پزشک	دانشگاه شهید بهشتین دامپزشکی	بیمارهای روستایی	صندوق پست	دانشگاه به روزنامه و مجله روستایی	معلمین	دانشگاه به روزنامه و مجله روستایی	فروشگاه تعاونی	تعمیرگاه ماشین آلات روستایی	تعداد کوکوسفند بزرگ	تعداد گاودوکوساله																																																																																																																																																																																																																																
۱۷	۲۲	۲۴	۲۵	۲۶	۲۷	۲۸	۲۹	۳۰	۳۱	۳۲	۳۳	۳۴	۳۵	۳۶	۳۷	۳۸	۳۹	۴۰	۴۱	۴۲	۴۳	۴۴	۴۵	۴۶	۴۷	۴۸	۴۹	۵۰	۵۱	۵۲	۵۳	۵۴	۵۵	۵۶	۵۷	۵۸	۵۹	۶۰	۶۱	۶۲	۶۳	۶۴	۶۵	۶۶	۶۷	۶۸	۶۹	۷۰	۷۱	۷۲	۷۳	۷۴	۷۵	۷۶	۷۷	۷۸	۷۹	۸۰	۸۱	۸۲	۸۳	۸۴	۸۵	۸۶	۸۷	۸۸	۸۹	۹۰	۹۱	۹۲	۹۳	۹۴	۹۵	۹۶	۹۷	۹۸	۹۹	۱۰۰	۱۰۱	۱۰۲	۱۰۳	۱۰۴	۱۰۵	۱۰۶	۱۰۷	۱۰۸	۱۰۹	۱۱۰	۱۱۱	۱۱۲	۱۱۳	۱۱۴	۱۱۵	۱۱۶	۱۱۷	۱۱۸	۱۱۹	۱۲۰	۱۲۱	۱۲۲	۱۲۳	۱۲۴	۱۲۵	۱۲۶	۱۲۷	۱۲۸	۱۲۹	۱۳۰	۱۳۱	۱۳۲	۱۳۳	۱۳۴	۱۳۵	۱۳۶	۱۳۷	۱۳۸	۱۳۹	۱۴۰	۱۴۱	۱۴۲	۱۴۳	۱۴۴	۱۴۵	۱۴۶	۱۴۷	۱۴۸	۱۴۹	۱۵۰	۱۵۱	۱۵۲	۱۵۳	۱۵۴	۱۵۵	۱۵۶	۱۵۷	۱۵۸	۱۵۹	۱۶۰	۱۶۱	۱۶۲	۱۶۳	۱۶۴	۱۶۵	۱۶۶	۱۶۷	۱۶۸	۱۶۹	۱۷۰	۱۷۱	۱۷۲	۱۷۳	۱۷۴	۱۷۵	۱۷۶	۱۷۷	۱۷۸	۱۷۹	۱۸۰	۱۸۱	۱۸۲	۱۸۳	۱۸۴	۱۸۵	۱۸۶	۱۸۷	۱۸۸	۱۸۹	۱۹۰	۱۹۱	۱۹۲	۱۹۳	۱۹۴	۱۹۵	۱۹۶	۱۹۷	۱۹۸	۱۹۹	۲۰۰	۲۰۱	۲۰۲	۲۰۳	۲۰۴	۲۰۵	۲۰۶	۲۰۷	۲۰۸	۲۰۹	۲۱۰	۲۱۱	۲۱۲	۲۱۳	۲۱۴	۲۱۵	۲۱۶	۲۱۷	۲۱۸	۲۱۹	۲۲۰	۲۲۱	۲۲۲	۲۲۳	۲۲۴	۲۲۵	۲۲۶	۲۲۷	۲۲۸	۲۲۹	۲۳۰	۲۳۱	۲۳۲	۲۳۳	۲۳۴	۲۳۵	۲۳۶	۲۳۷	۲۳۸	۲۳۹	۲۴۰	۲۴۱	۲۴۲	۲۴۳	۲۴۴	۲۴۵	۲۴۶	۲۴۷	۲۴۸	۲۴۹	۲۵۰																					
۱	۲	۳	۴	۵	۶	۷	۸	۹	۱۰	۱۱	۱۲	۱۳	۱۴	۱۵	۱۶	۱۷	۱۸	۱۹	۲۰	۲۱	۲۲	۲۳	۲۴	۲۵	۲۶	۲۷	۲۸	۲۹	۳۰	۳۱	۳۲	۳۳	۳۴	۳۵	۳۶	۳۷	۳۸	۳۹	۴۰	۴۱	۴۲	۴۳	۴۴	۴۵	۴۶	۴۷	۴۸	۴۹	۵۰	۵۱	۵۲	۵۳	۵۴	۵۵	۵۶	۵۷	۵۸	۵۹	۶۰	۶۱	۶۲	۶۳	۶۴	۶۵	۶۶	۶۷	۶۸	۶۹	۷۰	۷۱	۷۲	۷۳	۷۴	۷۵	۷۶	۷۷	۷۸	۷۹	۸۰	۸۱	۸۲	۸۳	۸۴	۸۵	۸۶	۸۷	۸۸	۸۹	۹۰	۹۱	۹۲	۹۳	۹۴	۹۵	۹۶	۹۷	۹۸	۹۹	۱۰۰	۱۰۱	۱۰۲	۱۰۳	۱۰۴	۱۰۵	۱۰۶	۱۰۷	۱۰۸	۱۰۹	۱۱۰	۱۱۱	۱۱۲	۱۱۳	۱۱۴	۱۱۵	۱۱۶	۱۱۷	۱۱۸	۱۱۹	۱۲۰	۱۲۱	۱۲۲	۱۲۳	۱۲۴	۱۲۵	۱۲۶	۱۲۷	۱۲۸	۱۲۹	۱۳۰	۱۳۱	۱۳۲	۱۳۳	۱۳۴	۱۳۵	۱۳۶	۱۳۷	۱۳۸	۱۳۹	۱۴۰	۱۴۱	۱۴۲	۱۴۳	۱۴۴	۱۴۵	۱۴۶	۱۴۷	۱۴۸	۱۴۹	۱۵۰	۱۵۱	۱۵۲	۱۵۳	۱۵۴	۱۵۵	۱۵۶	۱۵۷	۱۵۸	۱۵۹	۱۶۰	۱۶۱	۱۶۲	۱۶۳	۱۶۴	۱۶۵	۱۶۶	۱۶۷	۱۶۸	۱۶۹	۱۷۰	۱۷۱	۱۷۲	۱۷۳	۱۷۴	۱۷۵	۱۷۶	۱۷۷	۱۷۸	۱۷۹	۱۸۰	۱۸۱	۱۸۲	۱۸۳	۱۸۴	۱۸۵	۱۸۶	۱۸۷	۱۸۸	۱۸۹	۱۹۰	۱۹۱	۱۹۲	۱۹۳	۱۹۴	۱۹۵	۱۹۶	۱۹۷	۱۹۸	۱۹۹	۲۰۰	۲۰۱	۲۰۲	۲۰۳	۲۰۴	۲۰۵	۲۰۶	۲۰۷	۲۰۸	۲۰۹	۲۱۰	۲۱۱	۲۱۲	۲۱۳	۲۱۴	۲۱۵	۲۱۶	۲۱۷	۲۱۸	۲۱۹	۲۲۰	۲۲۱	۲۲۲	۲۲۳	۲۲۴	۲۲۵	۲۲۶	۲۲۷	۲۲۸	۲۲۹	۲۳۰	۲۳۱	۲۳۲	۲۳۳	۲۳۴	۲۳۵	۲۳۶	۲۳۷	۲۳۸	۲۳۹	۲۴۰	۲۴۱	۲۴۲	۲۴۳	۲۴۴	۲۴۵	۲۴۶	۲۴۷	۲۴۸	۲۴۹	۲۵۰

فصلیت کث درزی							جمعیت شامل	جمعیت باسواد	جمعیت عمارت بیشتر	کل جمعیت	تعداد خانوار	نوع راه آبادی (کدام)	کده آبادی	آبادی
پراکنش مای	پراکنش نیمه مای	پراکنش کرم البرنج	پراکنش پیور	واحداری لانه گیری	باغیاری	زراعت								
۱۶	۱۵	۱۴	۱۳	۱۲	۱۱	۱۰	۹	۸	۷	۶	۵	۴	۳	۲
				*	*	*	۲۲	۲	۴۶	۵۹	۱۱	۲	۱۹۸۷۳۱	چاه ملک
				*	*	*	۱	۵	۴۶	۶۶	۱۴	۲	۱۹۸۶۶۱	چاه ملاعیسی
				*	*	*	۲	۰	۲۹	۲۴	۶	۲	۱۹۸۶۶۲	چاه ملافخر الدین
				*	*	*	۲۱	۱	۸۲	۱۲۵	۲۵	۱	۱۹۸۶۶۳	چاه ملامحمد حیم
				*	*	*	۴	۰	۸	۱۱	۲	۲	۱۹۸۷۳۶	چاه ملامرید
				*	*	*	۱۸	۱۵	۷۶	۱۰۸	۲۱	۲	۱۹۸۶۶۶	چاه مولاداد
				*	*	*	۱۹	۱۲	۸۷	۱۱۷	۲۰	۶	۱۹۸۶۶۷	چاه میر
				*	*	*	۲	۰	۴۲	۵۶	۱۴	۲	۱۹۸۶۶۸	چاه ولی محمد
				*	*	*	۱۱	۲	۴۲	۶۱	۱۲	۲	۱۹۸۷۳۹	چاه بی احمد
				*	*	*	۱۱	۱۶	۵۲	۶۴	۱۰	۲	۱۹۸۶۶۹	حاجی ایاد
				*	*	*	۲	۵	۱۶	۲۲	۴	۲	۱۹۸۷۱۷	حاجی حیات
				*	*	*	۱	۲	۲۶	۴۸	۱۰	۲	۱۹۸۶۷۰	حکیم ایاد
				*	*	*	۲۹	۲۵	۱۱۵	۱۳۵	۲۸	۲	۱۹۸۶۷۲	دفتک
				*	*	*	۳۸	۲۶	۱۵۱	۲۳۱	۳۸	۲	۱۹۸۶۷۳	دولت ایاد
				*	*	*	۷	۲۸	۹۱	۱۱۱	۲۳	۲	۱۹۸۶۷۴	ده غلام
				*	*	*	۸۳	۴۴	۳۰۱	۴۰۲	۹۱	۲	۱۹۸۶۷۵	دهان
				*	*	*	۲۴	۲۹	۱۱۷	۱۶۷	۲۲	۱	۱۹۸۶۷۶	رحمت ایاد
				*	*	*	۲	۰	۱۴	۲۲	۵	۲	۱۹۸۷۲۲	رزاق ایاد
				*	*	*	۱۴	۲۰	۵۵	۷۹	۱۴	۲	۱۹۸۶۷۷	ریگهی پاشین
				*	*	*	۸	۴	۱۹	۲۸	۸	۲	۱۹۸۶۷۸	ریگهی علیا
				*	*	*	۱۲	۱۰	۶۱	۸۸	۱۸	۲	۱۹۸۶۷۹	ریگهی وسط
				*	*	*	۱۳	۱۰	۴۷	۶۴	۱۳	۲	۱۹۸۶۸۰	زیارت
				*	*	*	۸	۰	۲۴	۳۰	۹	۲	۱۹۸۶۸۲	ستار ایاد
				*	*	*	۶۸۸	۱۵۰۲	۲۹۹۴	۳۹۸۱	۷۴۹	۱	۱۹۸۶۸۳	سوران
				*	*	*	۱۱۰	۱۳۶	۴۴۶	۵۵۶	۱۳۴	۲	۱۹۸۶۸۴	سولان
				*	*	*	۲۳۹	۵۵۸	۹۹۸	۱۳۰۱	۳۲۰	۲	۱۹۸۶۸۵	سیرب
				*	*	*	۵۰	۸۱	۲۱۰	۲۸۰	۵۸	۲	۱۹۸۶۸۶	شکیند
				*	*	*	۴۸	۷۰	۲۱۸	۲۸۱	۵۸	۲	۱۹۸۶۸۷	شندان
				*	*	*	۲۲	۳۱	۱۱۷	۱۶۶	۳۶	۲	۱۹۸۶۹۱	غریب ایاد
				*	*	*	۸	۲	۳۱	۴۶	۹	۲	۱۹۸۷۳۴	نادر ایاد
				*	*	*	۹	۵	۳۵	۴۹	۸	۲	۱۹۸۷۳۸	کریم ایاد
				*	*	*	۱۰	۱۴	۵۶	۸۴	۱۴	۲	۱۹۸۶۹۰	ککی آه
				*	*	*	۷	۹	۳۲	۵۱	۸	۱	۱۹۸۶۹۲	کمال ایاد
				*	*	*	۱۶	۱۵	۹۱	۱۳۱	۲۵	۲	۱۹۸۶۹۴	کناری
				*	*	*	۱۴	۲۲	۸۱	۱۰۴	۱۷	۲	۱۹۸۶۹۵	کنتی در
				*	*	*	۳	۲	۳۹	۵۷	۸	۲	۱۹۸۷۲۳	کوره عمید الله میر مراد زهی
				*	*	*	۵	۰	۵۲	۶۹	۱۵	۲	۱۹۸۷۲۶	کوره محمد صالح
				*	*	*	۰	۰	۱۵	۱۹	۴	۱	۱۹۸۶۹۶	کهن شیخ حسن
				*	*	*	۵۱	۵۵	۲۶۲	۵۰۸	۱۱۹	۱	۱۹۸۶۹۷	کهن کر شاه
				*	*	*	۸	۱	۲۱	۲۱	۹	۲	۱۹۸۶۹۸	کهن کر شاهک
				*	*	*	۱۲۵	۲۴۴	۷۳۰	۹۶۳	۱۸۲	۱	۱۹۸۶۹۹	کهن ملک
				*	*	*	۸۹	۲۵۱	۵۸۴	۸۰۴	۱۵۹	۱	۱۹۸۷۰۰	کهن ملا
				*	*	*	۱۲	۱۷	۶۷	۹۸	۱۸	۲	۱۹۸۷۰۳	کهن تک
				*	*	*	۳	۰	۱۹	۲۳	۶	۲	۱۹۸۷۰۴	کهور ایاد
				*	*	*	۴	۱	۲۰	۲۸	۵	۲	۱۹۸۷۰۵	کدوک

شماره ردیف آبدی	ساخته شده	ساخته شده	تعمیرگاه آبدی	فروشگاه تعاونی	دسترسی به وسیله تعمیر عمومی آبدی	دسترسی به روزنامه مجله آبدی	صدوق پست	بیمارستانی	دانشگاه آبدی	پزشک	خانه بهداشت	مرکز بهداشتی درمانی	حمام	آموزشگاه آبدی	درصد آبدی	دبستان	برق	آب لوله کشی	پایگاه خدمات آبدی	مرکز خدمات آبدی	دفتر خدمات آبدی	شورای اسلامی آبدی	امکن مذهبی آبدی	سنگ مذهبی آبدی	شماره ردیف آبدی
۲۲	۵	۱۷۰																							۲۲
	۰	۲۰۰																							۲۵
	۲	۴۲																							۲۶
	۵	۸۰۰																							۲۷
	۰	۹۰																							۲۸
	۵	۸۰																							۲۹
	۱۵	۲۰۰																							۳۰
	۰	۱۵																							۳۱
	۵	۲۱۰																							۳۲
	۲۰	۱۵۰																							۳۳
	۵	۷۰																							۳۴
	۱۰	۱۴۰																							۳۵
	۰	۴۸۰																							۳۶
	۲۰	۲۷۰																							۳۷
	۰	۵۰																							۳۸
	۲۵	۱۶۶۰	*																						۳۹
	۲	۱۹۰																							۴۰
	۲	۴۰																							۴۱
	۱۵	۱۲۰																							۴۲
	۵	۱۰۷																							۴۳
	۵	۲۰۰																							۴۴
	۴	۱۱۰																							۴۵
	۰	۱۷۰																							۴۶
	۱۰۰	۶۵۰	*																						۴۷
	۲۳	۹۳۰																							۴۸
	۵۰	۱۷۰۰																							۴۹
	۱۰	۱۴۰۰																							۵۰
	۲۰	۴۰۰																							۵۱
	۷	۲۰۰																							۵۲
	۲	۳۲۰																							۵۳
	۱۰	۱۵۰																							۵۴
	۲	۹۰																							۵۵
	۵	۱۰۰																							۵۶
	۱۵	۴۰۰																							۵۷
	۱۰	۲۰۰																							۵۸
	۰	۴۰																							۵۹
	۰	۰																							۶۰
	۰	۲۰																							۶۱
	۲۰	۱۷۰۰																							۶۲
	۵	۷۰																							۶۳
	۱۰	۲۵۰	*																						۶۴
	۵۰	۴۵۰	*																						۶۵
	۰	۱۹۰																							۶۶
	۰	۰																							۶۷
	۰	۲۵۰																							۶۸

فعالیت کشاورزی							آبادی		نوع راه آبادی (کد)		کد آبادی		نوع راه آبادی (کد)		
پرورش ماهی	پرورش بزبوسل	پرورش گاو ابریشم	پرورش طیور	دامداری دامپروری	باغداری	زراعت	جمعیت شامل	جمعیت باسواد	جمعیت عساکر و اشراف	کل جمعیت	تعداد خانوار	۳	۴	۵	۶
۱۶	۱۵	۱۴	۱۳	۱۲	۱۱	۱۰	۹	۸	۷	۶	۵	۳	۴	۵	۶
				*	*	*	۴	۷	۲۲	۳۲	۶	۱۹۸۷۲	۲	۱۳۱	۱۳۱
				*	*	*	۱۱۸	۲۱۲	۶۸۴	۵۶۶	۱۲	۱۹۸۷۰	۲	۱۲	۱۲
				*	*	*	۸	۶	۳۸	۲۲	۲	۱۹۸۷۰	۲	۲	۲
				*	*	*	۲۲	۲۵	۱۵۰	۹۱	۲	۱۹۸۶۸	۲	۲	۲
			*	*	*	*	۱۴	۱۸	۵۵	۷۸	۱	۱۹۸۶۱	۱	۱	۱
				*	*	*	۳۱	۳۰	۱۲۱	۱۶۱	۱	۱۹۸۶۱	۱	۱	۱
				*	*	*	۲۷	۳۰	۱۲۱	۱۶۱	۲	۱۹۸۶۱	۲	۲	۲
				*	*	*	۵۹	۱۱۱	۲۰۲	۲۱۲	۲	۱۹۸۶۱	۲	۲	۲
				*	*	*	۴	۹	۳۲	۶۴	۲	۱۹۸۶۱	۲	۲	۲
				*	*	*	۸	۰	۳۸	۸۴	۲	۱۹۸۶۱	۲	۲	۲
				*	*	*	۶۱	۶۱	۸۸	۸۱	۲	۱۹۸۶۱	۲	۲	۲
				*	*	*	۲۶	۳۱	۱۴۳	۱۶۴	۲	۱۹۸۶۱	۲	۲	۲
				*	*	*	۶۴	۶۲	۶۲۱	۶۸۱	۲	۱۹۸۶۱	۲	۲	۲
							۱۲۵۱	۳۶۷	۳۷۴۳	۵۸۶۵	۱۲۲۱				
							۱	۱	۲	۲	۲	۱۹۸۶۱	۲	۲	۲
				*	*	*	۱۰	۷	۴۸	۵۶	۲	۱۹۸۶۱	۲	۲	۲
				*	*	*	۶۱	۰	۳۳	۷۲	۱۱	۱۹۸۶۱	۱۱	۱۱	۱۱
				*	*	*	۲۲	۰	۳۴	۵۶	۱۲	۱۹۸۶۱	۱۲	۱۲	۱۲
				*	*	*	۷	۰	۳۸	۳۲	۸	۱۹۸۶۱	۸	۸	۸
				*	*	*	۲۵	۱	۴۲	۶۲	۲	۱۹۸۶۱	۲	۲	۲
				*	*	*	۳۱	۰	۴۲	۱۲۱	۲	۱۹۸۶۱	۲	۲	۲
				*	*	*	۵۱	۱	۷۲	۱۲۱	۲	۱۹۸۶۱	۲	۲	۲
				*	*	*	۲۱	۱	۹۰	۳۱۱	۲	۱۹۸۶۱	۲	۲	۲
				*	*	*	۶۵	۰	۲۲	۵۶۱	۲	۱۹۸۶۱	۲	۲	۲
				*	*	*	۶۵	۱	۱۲۰	۱۵۲	۲	۱۹۸۶۱	۲	۲	۲
				*	*	*	۸	۰	۲۸	۴۰	۲	۱۹۸۶۱	۲	۲	۲
				*	*	*	۲۱	۱۹	۸۵	۱۱۵	۲	۱۹۸۶۱	۲	۲	۲
				*	*	*	۱۲	۰	۳۹	۶۰	۲	۱۹۸۶۱	۲	۲	۲
				*	*	*	۶۱	۰	۷۸	۱۱۱	۲	۱۹۸۶۱	۲	۲	۲
				*	*	*	۸	۰	۳۹	۵۵	۲	۱۹۸۶۱	۲	۲	۲
				*	*	*	۲۱	۰	۲۵	۳۲	۲	۱۹۸۶۱	۲	۲	۲
				*	*	*	۳۵	۱۸	۲۵۸	۳۲۲	۲	۱۹۸۶۱	۲	۲	۲
				*	*	*	۱۳۱	۲۲۳	۱۴۱۲	۱۶۸۱	۲	۱۹۸۶۱	۲	۲	۲
				*	*	*	۲۶	۸۱	۶۲۱	۱۷۱	۲	۱۹۸۶۱	۲	۲	۲
				*	*	*	۳۱	۱۷	۵۹	۳۱	۲	۱۹۸۶۱	۲	۲	۲
				*	*	*	۶۰	۱	۷۰	۷۶	۲	۱۹۸۶۱	۲	۲	۲
				*	*	*	۶۶	۴۵	۲۲۹	۲۱۹	۲	۱۹۸۶۱	۲	۲	۲
				*	*	*	۱۸	۳	۵۳	۲۲	۲	۱۹۸۶۱	۲	۲	۲
				*	*	*	۲۲۱	۱۲۳	۵۴۵	۷۱۹	۲	۱۹۸۶۱	۲	۲	۲
				*	*	*	۳۶	۲۲	۱۱۲	۱۷۲	۲	۱۹۸۶۱	۲	۲	۲
				*	*	*	۱۲۱	۶	۸۰۴	۱۵۵	۲	۱۹۸۶۱	۲	۲	۲
				*	*	*	۶۱	۵	۶۶	۸۰	۲	۱۹۸۶۱	۲	۲	۲
							۳۱۱	۶۰۲	۸۷۸	۱۳۳۶	۱۳۳۶				
				*	*	*	۲۵	۲۲	۱۶	۱۰۰	۲	۱۹۸۶۱	۲	۲	۲
				*	*	*	۴	۲	۲۸	۶۱	۲	۱۹۸۶۱	۲	۲	۲
				*	*	*	۳۱	۸	۶۲	۱۸	۲	۱۹۸۶۱	۲	۲	۲

ردیف	شرح	مبلغ	تاریخ	ملاحظات
۱۷	شماره درویش آبادی	۷۹		
۱۸	بمبلغ مذکور سلسله بان	۸۰		
۱۹	امکن مذکور سلسله بان	۸۱		
۲۰	شورای اسلامی روستایی	۸۲		
۲۱	دفتر جهاد سازندگی	۸۳		
۲۲	مرکز خدمات روستایی	۸۴		
۲۳	پایگاه خدمات بیج	۸۵		
۲۴	آب لوله کشی	۸۶		
۲۵	برق	۸۷		
۲۶	دبستان	۸۸		
۲۷	مدرسه راهنمایی	۸۹		
۲۸	آموزش و تفریح کودکان	۹۰		
۲۹	عام			
۳۰	مرکز بهداشتی درمانی			
۳۱	خانه بهداشت			
۳۲	پزشک			
۳۳	دانشکده کیمیا و پزشکی			
۳۴	بیمار و ماهی روستایی			
۳۵	صندوق پست			
۳۶	دستری پرورانه و موزون آراوکی			
۳۷	مطبخ			
۳۸	دستری پرورانه و موزون آراوکی			
۳۹	فروشگاه تعاونی			
۴۰	تعمیرگاه ماشین آلات کشاورزی			
۴۱	تعمیرگاه موتور			
۴۲	صدور گاز و آب سرد			

شماره ردیف آبادی	آبادی	نوع راه آبادی (کده)	تعداد خانوار	کل جمعیت	جمعیت عساکر بیشتر	جمعیت باسواد	جمعیت شامل	فصلیت کشاورزی						
								۱۰	۱۱	۱۲	۱۳	۱۴	۱۵	۱۶
۱	بغلی	۴	۱۱	۵۲	۲۵	۰	۰	*	*	*	*	*	*	*
۲	بدان	۲	۱۰	۲۷	۲۹	۰	۸	*	*	*	*	*	*	*
۳	بگن	۴	۳	۱۱	۹	۰	۰	*	*	*	*	*	*	*
۴	پارچنگ	۲	۴۲	۱۹۲	۱۴۵	۱۶	۲۴	*	*	*	*	*	*	*
۵	پدگان	۲	۵۷	۲۴۸	۱۸۸	۱۵	۴۷	*	*	*	*	*	*	*
۶	پردیزک	۲	۸	۲۶	۲۶	۰	۲	*	*	*	*	*	*	*
۷	پلنتی ادرناک	۲	۱۵	۶۵	۴۷	۰	۱۵	*	*	*	*	*	*	*
۸	پولگی	۲	۲۰	۹۸	۶۷	۲	۱۵	*	*	*	*	*	*	*
۹	پوشاک	۲	۸	۲۶	۱۷	۰	۸	*	*	*	*	*	*	*
۱۰	پیراشیبالا	۲	۱۲	۵۶	۴۷	۳	۹	*	*	*	*	*	*	*
۱۱	پیراشیباشین	۲	۲۳	۱۱۹	۹۰	۱	۷	*	*	*	*	*	*	*
۱۲	چشمک	۲	۱۷	۷۷	۶۰	۰	۸	*	*	*	*	*	*	*
۱۳	چگرد	۲	۵۰	۲۰۲	۱۵۳	۲۲	۴۷	*	*	*	*	*	*	*
۱۴	چهارتاقان	۲	۳	۲۵	۲۳	۰	۲	*	*	*	*	*	*	*
۱۵	دازندر	۲	۱۱	۵۲	۳۸	۱	۰	*	*	*	*	*	*	*
۱۶	دیگور	۲	۴۴	۲۵۴	۱۹۶	۱۰	۵۵	*	*	*	*	*	*	*
۱۷	ده کمال	۲	۳۷	۱۵۰	۱۱۱	۲۰	۲۹	*	*	*	*	*	*	*
۱۸	ریگوان	۲	۱۴	۷۹	۶۵	۲	۱۰	*	*	*	*	*	*	*
۱۹	زیارت	۲	۲۳	۱۲۱	۹۰	۱۳	۲	*	*	*	*	*	*	*
۲۰	مرطلا	۲	۱۳	۵۸	۵۰	۷	۵	*	*	*	*	*	*	*
۲۱	سری امباد	۲	۲۴	۱۰۱	۷۶	۰	۱	*	*	*	*	*	*	*
۲۲	منشکر اکب	۲	۱۹	۷۳	۶۲	۷	۱۷	*	*	*	*	*	*	*
۲۳	سیروک	۲	۸	۲۹	۲۳	۴	۴	*	*	*	*	*	*	*
۲۴	شکفتیجی	۲	۶	۲۸	۲۳	۰	۵	*	*	*	*	*	*	*
۲۵	سوفی	۲	۴	۲۳	۱۲	۰	۱	*	*	*	*	*	*	*
۲۶	کارچی	۲	۱	۱	۱	۰	۱	*	*	*	*	*	*	*
۲۷	کروچیبالا	۲	۲۵	۱۲۸	۱۰۱	۲۶	۹	*	*	*	*	*	*	*
۲۸	کروچیباشین	۲	۲۱	۸۱	۶۵	۶	۸	*	*	*	*	*	*	*
۲۹	کلوکی	۲	۲۷	۱۴۸	۱۲۳	۲	۲۱	*	*	*	*	*	*	*
۳۰	کلوکی شم	۲	۵	۲۳	۱۸	۱	۴	*	*	*	*	*	*	*
۳۱	کله بانی	۴	۱۳	۴۷	۳۵	۰	۱۵	*	*	*	*	*	*	*
۳۲	کله چار	۲	۱۳	۵۶	۴۴	۱	۱۰	*	*	*	*	*	*	*
۳۳	کله سری	۲	۱۴	۷۱	۵۴	۱۷	۹	*	*	*	*	*	*	*
۳۴	کله گیری	۲	۱۰	۵۴	۳۶	۲	۸	*	*	*	*	*	*	*
۳۵	کلاه مافکید	۲	۲۰	۹۵	۷۴	۰	۲۶	*	*	*	*	*	*	*
۳۶	کور او اران	۲	۲۰	۶۸	۵۰	۱	۱۷	*	*	*	*	*	*	*
۳۷	کور شاهوت	۲	۴۱	۲۱۲	۱۵۸	۳۰	۳۵	*	*	*	*	*	*	*
۳۸	کوشان	۲	۳۷	۱۴۰	۱۰۷	۱۵	۲۳	*	*	*	*	*	*	*
۳۹	قز ان توبان	۲	۴	۲۰	۱۷	۰	۲	*	*	*	*	*	*	*
۴۰	کسکوز اد	۲	۷	۲۵	۱۸	۰	۵	*	*	*	*	*	*	*
۴۱	کسنزوک	۲	۳۱	۱۴۱	۱۱۰	۱۵	۱۷	*	*	*	*	*	*	*
۴۲	کور ایک	۲	۸۹	۳۶۳	۲۷۶	۳۹	۶۹	*	*	*	*	*	*	*
۴۳	کوه میلی	۲	۱۱۹	۴۵۶	۳۳۴	۶۳	۹۴	*	*	*	*	*	*	*
۴۴	کیتان	۲	۶	۳۰	۲۶	۰	۰	*	*	*	*	*	*	*
۴۵	کیدر	۴	۵	۱۷	۱۵	۰	۰	*	*	*	*	*	*	*

فعالیت کشاورزی							بیت شائل	بیت باسواد	بیت عمال و پیشه	کل بیت	تعداد خانوار	نوع راه آبادی (کدام)	کده آبادی	آبادی
پرورش ماهی	پرورش زنبوقسل	پرورش گاو ابریشم	پرورش طیور	دامداری دامپروری	باغداری	زراعت								
۱۶	۱۵	۱۴	۱۳	۱۲	۱۱	۱۰	۹	۸	۷	۶	۵	۴	۳	۲
				۵	۵	۵	۱۳	۰	۲۳	۹۴	۱۹	۳	۱۹۸۹۷۰سانتی کوک
				۵	۵	۵	۵	۱	۱۸	۲۵	۶	۳	۱۹۸۹۷۴موزان
				۵	۵	۵	۱۴	۲	۴۹	۷۱	۱۷	۳	۱۹۸۹۸۲نوک آباد
				۵	۵	۵	۱۰۷	۳۳	۳۷۷	۵۷۴	۱۲۰	۳	۱۹۸۹۸۱نوک آباد
				۵	۵	۵	۱۸	۰	۲۳	۸۰	۱۷	۳	۱۹۸۹۸۳نوگندن
				۵	۵	۵	۲۰	۰	۵۱	۶۰	۱۰	۳	۱۹۸۹۸۴شیر هسی
				۵	۵	۵	۱۹۰	۱۵۲	۱۳۱	۸۲۵	۲۰۲	۳	۱۹۸۹۸۸هیدوچ
				۵	۵	۵	۳۹۷۷	۶۳۳۷	۱۹۷۵۸	۲۶۶۲۳	۵۲۱۴			بخش مرکزی
				۵	۵	۵	۱۰۵۲	۶۸۲	۴۹۸۲	۶۳۶۸	۱۴۶۵			دوستان بم بهت
				۵	۵	۵	۱۶	۰	۶۴	۹۲	۱۹	۳	۱۹۹۱۴۱از ادکور
				۵	۵	۵	۷۴	۲۶	۲۵۲	۳۲۹	۷۳	۳	۱۹۹۱۴۵اسکان
				۵	۵	۵	۳۳	۱	۹۸	۱۲۱	۲۹	۳	۱۹۹۱۴۸بادبزرگ
				۵	۵	۵	۲۷	۲۳	۱۵۹	۱۹۹	۴۵	۳	۱۹۹۱۴۹بادکوچک
				۵	۵	۵	۵۷	۶۲	۲۳۹	۳۰۷	۷۹	۳	۱۹۹۱۵۱پوروی
				۵	۵	۵	۷	۲۲	۸۵	۹۱۵	۳۳	۳	۱۹۹۱۵۸پورکن
				۵	۵	۵	۱۶	۱	۶۶	۷۸	۱۶	۳	۱۹۹۱۶۶چکان
				۵	۵	۵	۱۳	۱	۶۲	۸۳	۱۹	۳	۱۹۹۱۶۷همیلی
				۵	۵	۵	۲۷	۷	۹۲	۱۱۵	۲۵	۳	۱۹۹۱۶۹پور اختر
				۵	۵	۵	۵	۳۶	۱۳۳	۱۷۳	۳۹	۳	۱۹۹۱۷۳پناه قادری بخش
				۵	۵	۵	۹	۰	۳۷	۴۴	۱۲	۳	۱۹۹۱۷۷مقصی
				۵	۵	۵	۱۷	۰	۴۳	۶۱	۱۴	۳	۱۹۹۱۷۸موزه جهان
				۵	۵	۵	۱۰	۱۰	۹۲	۸۳	۱۰	۳	۱۹۹۱۷۹خانه های صاحب
				۵	۵	۵	۲۶	۷	۷۱	۷۸	۱۸	۳	۱۹۹۱۸۰فرایه
				۵	۵	۵	۱۲	۶	۸۵	۱۱۹	۱۹	۳	۱۹۹۱۸۷نومکی
				۵	۵	۵	۲۳	۱۵	۸۶	۱۱۹	۲۶	۳	۱۹۹۱۸۸راهی ناک
				۵	۵	۵	۳۳	۲۴	۱۱۶	۱۶۸	۳۴	۳	۱۹۹۱۹۱رودکنان
				۵	۵	۵	۵۱	۱۶	۱۸۶	۲۵۰	۵۱	۳	۱۹۹۱۹۵ریش پش پبالا
				۵	۵	۵	۱۹	۴	۸۴	۱۲۰	۲۱	۳	۱۹۹۱۹۶ریش پش پشین
				۵	۵	۵	۰	۳	۷۶	۱۰۵	۲۴	۳	۱۹۹۱۹۹زشی
				۵	۵	۵	۱۳	۵	۳۷	۴۷	۵	۳	۱۹۹۲۳۱مرتقم
				۵	۵	۵	۱۹	۳۳	۹۴	۱۲۴	۲۵	۳	۱۹۹۲۰۵مرز میرخان
				۵	۵	۵	۲۲	۱۶	۱۴۲	۱۷۸	۴۸	۳	۱۹۹۲۰۶مرکلوکی
				۵	۵	۵	۲۷	۴۸	۱۹۸	۲۴۹	۶۴	۳	۱۹۹۲۱۱موخته مک
				۵	۵	۵	۳۴	۱۳	۸۰	۹۷	۲۵	۳	۱۹۹۲۱۲مور انتگان
				۵	۵	۵	۶۵	۵۶	۲۱۶	۲۹۳	۶۹	۳	۱۹۹۲۱۴سیرکان
				۵	۵	۵	۰	۰	۱۹	۲۷	۵	۴	۱۹۹۲۱۷نصاهی
				۵	۵	۵	۵	۰	۱۱	۱۴	۴	۳	۱۹۹۲۲۰فونان
				۵	۵	۵	۰	۰	۱۲	۱۷	۴	۴	۱۹۹۲۲۱نهر پورکن
				۵	۵	۵	۷	۳۱	۱۴۰	۱۷۶	۴۴	۳	۱۹۹۲۲۶نهر بنزاد
				۵	۵	۵	۱۸	۷	۸۴	۱۱۹	۲۱	۳	۱۹۹۲۳۴کریاسی
				۵	۵	۵	۱۲	۱	۷۸	۱۰۶	۲۲	۳	۱۹۹۲۳۷کروچدر
				۵	۵	۵	۸۳	۵۴	۲۵۵	۴۶۳	۱۰۳	۳	۱۹۹۲۳۹کشتگان
				۵	۵	۵	۱۰	۳	۳۰	۴۳	۱۱	۳	۱۹۹۲۴۵کلهاتی

فعايت كشادزي							مبیت شغل	مبیت باسواد	مبیت عسارادیشتر	کل مبیت	تعداد خانوار	نوع راه آبادی (کد)	کد آبادی	آبادی
پرورش ماهی	پرورش زنبورسل	پرورش گاو ابرهیم	پرورش طیور	دامداری دامپزری	باغداری	زراعت								
۱۶	۱۵	۱۴	۱۳	۱۲	۱۱	۱۰	۹	۸	۷	۶	۵	۴	۳	۲
				*			۰	۰	۱۲	۱۲	۲	۴	۱۹۹۲۴۷	کلدن
				*			۰	۱۰	۱۱۸	۱۵۶	۲۶	۲	۱۹۹۲۴۸	کلدی
				*			۵	۰	۱۲	۱۴	۴	۴	۱۹۹۲۵۳	کللال
				*			۶	۰	۲۴	۳۰	۶	۲	۱۹۹۲۵۶	کماهی
				*			۱۱	۱	۴۲	۵۴	۱۱	۴	۱۹۹۲۵۹	کونتنی
				*			۷	۰	۲۰	۲۳	۷	۴	۱۹۹۲۶۰	کیرش چکان
				*			۲۱	۳	۷۶	۹۳	۲۱	۳	۱۹۹۲۶۷	گرو انیمیلاد
				*	*		۹	۱۰	۵۹	۸۴	۱۹	۳	۱۹۹۲۶۹	گرو کسان
				*			۲۶	۶	۱۲۷	۱۵۵	۴۲	۳	۱۹۹۲۶۱	گرو شکت
				*			۸	۲	۳۰	۳۶	۹	۴	۱۹۹۲۷۰	گوزدر
				*			۱۲	۰	۴۷	۵۹	۱۲	۴	۱۹۹۲۷۱	گوزن
				*			۲۵	۱۲	۷۲	۸۸	۱۸	۳	۱۹۹۲۱۹	گوزنلومب
				*			۲۸	۰	۸۵	۹۲	۲۵	۴	۱۹۹۲۷۶	گوارسی
				*			۱۷	۲	۵۱	۷۰	۱۵	۳	۱۹۹۲۷۸	گوسال
				*			۳	۰	۹	۱۰	۳	۳	۱۹۹۲۷۹	گوشانی
				*			۶	۱۹	۶۹	۸۹	۲۱	۳	۱۹۹۲۸۲	گوشان
				*			۷	۰	۳۶	۴۰	۱۰	۳	۱۹۹۲۲۰	گوشتری
				*			۳	۰	۸	۹	۳	۴	۱۹۹۲۸۹	مرغ اصا
				*			۲۹	۲۰	۱۱۲	۱۵۰	۲۹	۳	۱۹۹۲۹۳	مردگلی
				*			۱۰	۴۴	۲۰۵	۲۷۶	۶۶	۳	۱۹۹۲۹۴	مورتنی
				*			۴	۱	۹	۱۵	۳	۳	۱۹۹۲۹۷	میخود
				*			۵	۹	۳۶	۵۵	۱۱	۳	۱۹۹۳۰۶	نوک اباد
				*			۲۱	۸	۸۷	۱۱۱	۲۵	۳	۱۹۹۳۱۲	هندوان
				*			۱۰	۵	۴۶	۶۲	۱۲	۴	۱۹۹۳۱۵	هوشانخهر
			۱	۲۷	۲۵	۱۵	۲۳۶۷	۴۶۷۸	۱۱۲۹۴	۱۵۱۹۶	۲۸۴۶			دهستان حومه
				*			۳۶۰	۵۷۲	۱۳۹۰	۱۸۶۲	۳۵۴	۱	۱۹۹۴۹۹	اسپیج
				*			۱۰	۱۰	۵۲	۵۹	۱۰	۳	۱۹۹۵۰۲	بن برسد
				*			۱۴۲	۳۵۶	۸۱۳	۱۰۸۸	۱۹۷	۱	۱۹۹۵۰۴	بهره کنت
				*			۱	۰	۸	۱۰	۱	۴	۱۹۹۵۰۵	بهور چنگان
				*			۱۰	۱۲	۳۹	۵۲	۱۰	۳	۱۹۹۵۰۶	بهره اباد
				*			۸	۱	۳۲	۴۶	۷	۳	۱۹۹۵۰۹	چهلین
				*			۶	۱۲	۲۸	۴۱	۶	۳	۱۹۹۵۱۰	چلبیر
				*			۱	۰	۱	۱	۱	۳	۱۹۹۵۱۱	چاه انقلاب
				*			۲۰۹	۳۶۲	۷۹۲	۱۰۷۳	۱۸۸	۳	۱۹۹۵۱۸	دشتوک
				*			۴۵	۱۱۰	۲۱۷	۲۸۲	۶۰	۳	۱۹۹۵۱۹	ده محمدی
				*			۱۶۱	۲۵۳	۶۷۸	۸۷۴	۱۱۶	۳	۱۹۹۵۲۱	دهک
				*			۱۱۸	۴۲۷	۱۲۳۹	۱۶۵۴	۲۲۱	۱	۱۹۹۵۲۲	زنگیان
				*			۷	۱	۲۳	۳۰	۸	۱	۱۹۹۵۲۶	شمس اباد
				*			۳۳۰	۸۰۴	۱۹۲۵	۲۶۱۴	۵۱۲	۱	۱۹۹۵۲۷	قلعه دزک
				*			۱۸	۱	۷۲	۹۶	۲۱	۴	۱۹۹۵۲۸	کفی
				*			۴۳	۱۳	۱۴۴	۱۹۲	۲۸	۳	۱۹۹۵۲۹	کلپورگان
				*			۳۶	۷۳	۳۰۱	۳۶۰	۵۲	۱	۱۹۹۵۳۰	کله سر
				*			۱۸	۲۹	۱۰۳	۱۴۱	۲۱	۳	۱۹۹۵۳۱	کلاتک
				*			۵	۰	۲۳	۳۲	۶	۴	۱۹۹۵۳۲	کمی

فعالیت کشاورزی							جمعیت شامل	جمعیت باسواد	جمعیت عساکره بیشتر	کل جمعیت	تعداد خانوار	نوع راه آبادی کنده	کده آبادی	آبادی
پرورش ماهی	پرورش بز و گاو	پرورش گاو و اسب	پرورش طیور	دامداری دامپروری	باغداری	زراعت								
۱۴	۱۵	۱۴	۱۳	۱۲	۱۱	۱۰	۹	۸	۷	۶	۵	۴	۳	۲
			*	*	*	*	۰	۰	۸	۱۲	۲	۳	۱۹۹۵۳۲	کشاردان
				*	*	*	۹۲	۱۶۳	۲۴۷	۴۸۷	۹۲	۳	۱۹۹۵۳۴	کولو
				*	*	*	۱۰۵	۱۶۵	۲۷۵	۵۲۹	۹۲	۱	۱۹۹۵۳۶	کهنو محمدی
				*	*	*	۲۲۶	۵۶۸	۱۲۵۶	۱۷۱۸	۲۶۳	۱	۱۹۹۵۳۹	محمدی
				*	*	*	۵۹	۳۱	۱۵۷	۲۱۴	۵۱	۳	۱۹۹۵۴۳	شاگان
				*	*	*	۱۰	۹	۳۶	۵۰	۵	۳	۱۹۹۵۴۴	شاهیج
				*	*	*	۲۰۴	۴۷۷	۹۰۴	۱۲۱۶	۱۹۵	۱	۱۹۹۵۴۷	هو شک
				*	*	*	۱۳۳	۲۲۸	۴۳۲	۵۶۳	۱۱۶	۱	۱۹۹۵۴۸	هپتک
				۲۰	۱	۲۷	۲۵۴	۹۹	۱۵۶۱	۱۹۶۶	۴۴۱			دهستان ضیایی
				*	*	*	۴	۰	۲۱	۲۵	۶	۳	۱۹۹۶۰۰	اناروک
				*	*	*	۶	۰	۲۲	۲۶	۸	۳	۱۹۹۶۰۴	بچهینی
				*	*	*	۱۲	۰	۶۵	۷۶	۲۰	۴	۱۹۹۶۰۷	بیلبل
				*	*	*	۱۱	۰	۳۸	۵۶	۱۴	۳	۱۹۹۶۰۸	بیلنگینی
				*	*	*	۳	۱	۳۶	۴۳	۹	۳	۱۹۹۶۱۰	بیورشی
				*	*	*	۳	۰	۲۳	۳۰	۷	۳	۱۹۹۶۱۳	پور چنگی
				*	*	*	۴	۰	۲۳	۲۴	۸	۴	۱۹۹۶۱۷	تفکوکان
				*	*	*	۱۰	۱	۵۱	۵۶	۱۲	۳	۱۹۹۶۱۸	تنکارو
				*	*	*	۱۴	۰	۶۴	۸۰	۱۹	۳	۱۹۹۶۲۷	دوسر
				*	*	*	۱۰	۰	۴۰	۵۹	۱۱	۴	۱۹۹۶۳۱	زمینستان
				*	*	*	۲	۰	۲۲	۳۳	۷	۳	۱۹۹۶۳۳	سر بند
				*	*	*	۳	۲۵	۲۰۷	۲۴۸	۶۲	۳	۱۹۹۶۳۵	سر چنگان
				*	*	*	۱۵	۰	۷۳	۹۴	۲۱	۳	۱۹۹۶۴۰	سری گریبلا
				*	*	*	۴	۰	۱۷	۲۸	۵	۳	۱۹۹۶۴۱	سری گریپاشین
				*	*	*	۸	۱	۵۳	۶۷	۱۵	۳	۱۹۹۶۴۶	شادی کلک
				*	*	*	۶	۰	۳۶	۳۲	۶	۴	۱۹۹۶۵۳	عروس چاهی
				*	*	*	۱۰	۱۳	۹۶	۱۲۲	۲۹	۳	۱۹۹۶۵۴	کاتاکر
				*	*	*	۵	۰	۱۶	۱۷	۵	۴	۱۹۹۶۵۶	کافوک
				*	*	*	۱۱	۰	۵۰	۶۷	۱۷	۳	۱۹۹۶۵۹	کرسوچیهایین
				*	*	*	۶	۰	۲۳	۲۲	۷	۳	۱۹۹۶۶۲	کلوک
				*	*	*	۵	۰	۱۸	۲۷	۷	۴	۱۹۹۶۶۳	کلریگر
				*	*	*	۶	۷	۲۶	۳۱	۸	۳	۱۹۹۶۶۷	گر ایپسبلا
				*	*	*	۹	۱	۳۸	۵۲	۹	۳	۱۹۹۶۶۸	گر ایپساشین
				*	*	*	۱۷	۶	۱۰۶	۱۲۵	۳۱	۳	۱۹۹۶۷۰	گرین
				*	*	*	۱۳	۰	۷۰	۹۴	۲۶	۳	۱۹۹۶۷۵	کلنوف بیللا
				*	*	*	۷	۰	۳۶	۴۵	۸	۴	۱۹۹۶۷۹	گوتگان
				*	*	*	۲	۰	۲۶	۲۷	۳	۳	۱۹۹۶۸۰	لوشیب
				*	*	*	۲۲	۴۱	۱۷۳	۲۲۰	۳۷	۳	۱۹۹۶۸۲	مندر
				*	*	*	۱۵	۳	۸۵	۱۰۹	۲۱	۳	۱۹۹۶۸۵	میدان
				*	*	*	۱	۰	۱۷	۱۹	۳	۳	۱۹۹۶۸۹	نقنداب
			۱				۳۰۴	۸۷۸	۱۹۲۱	۲۵۸۲	۴۶۲			دهستان گشت
				*	*	*	۳	۰	۱۸	۲۴	۵	۳	۱۹۹۷۸۴	ایب انار
				*	*	*	۴	۰	۱۰	۱۶	۳	۳	۱۹۹۷۸۶	بیاد امر
				*	*	*	۳	۰	۵	۸	۲	۳	۱۹۹۷۸۷	بیزم بلوم
				*	*	*	۳	۰	۸	۸	۲	۳	۱۹۹۷۸۸	بندر ان

شماره دفتر	نوع خدمات	تعداد	واحد	قیمت	مجموع	ملاحظات
۱۷	ناردرزین آبادی	۱۷	۲۰	۶۰۰	۱۰۲۰۰	
۱۸	بیلج مذبی سلسله انان	۱۸	۲۰	۶۰۰	۱۰۸۰۰	
۱۹	دامان مذبی سلسله انان	۱۹	۲۰	۶۰۰	۱۱۴۰۰	
۲۰	شورای اسلامی روزنایی	۲۰	۲۰	۶۰۰	۱۲۰۰۰	
۲۱	دفتر خدمات ساسان مذبی	۲۱	۲۰	۶۰۰	۱۲۶۰۰	
۲۲	مرکز خدمات روزنایی	۲۲	۲۰	۶۰۰	۱۳۲۰۰	
۲۳	پاکسازی خدمات بیج	۲۳	۲۰	۶۰۰	۱۳۸۰۰	
۲۴	آب لوله کشی	۲۴	۲۰	۶۰۰	۱۴۴۰۰	
۲۵	برون	۲۵	۲۰	۶۰۰	۱۵۰۰۰	
۲۶	دبستان	۲۶	۲۰	۶۰۰	۱۵۶۰۰	
۲۷	درسه راهنایی	۲۷	۲۰	۶۰۰	۱۶۲۰۰	
۲۸	آموزش اخلاقی برادران	۲۸	۲۰	۶۰۰	۱۶۸۰۰	
۲۹	حمام	۲۹	۲۰	۶۰۰	۱۷۴۰۰	
۳۰	مرکز خدماتی درمانی	۳۰	۲۰	۶۰۰	۱۸۰۰۰	
۳۱	خانه بهداشت	۳۱	۲۰	۶۰۰	۱۸۶۰۰	
۳۲	پزشک	۳۲	۲۰	۶۰۰	۱۹۲۰۰	
۳۳	درپوش کتیپسین راهنایی	۳۳	۲۰	۶۰۰	۱۹۸۰۰	
۳۴	بیمار دمانای روزنایی	۳۴	۲۰	۶۰۰	۲۰۴۰۰	
۳۵	صندوق پست	۳۵	۲۰	۶۰۰	۲۱۰۰۰	
۳۶	دفتر خدماتی روزنایی	۳۶	۲۰	۶۰۰	۲۱۶۰۰	
۳۷	تلفن	۳۷	۲۰	۶۰۰	۲۲۲۰۰	
۳۸	دفتر خدماتی روزنایی	۳۸	۲۰	۶۰۰	۲۲۸۰۰	
۳۹	فرماندهی راهنایی	۳۹	۲۰	۶۰۰	۲۳۴۰۰	
۴۰	نیروی آموزش اولیات راهنایی	۴۰	۲۰	۶۰۰	۲۴۰۰۰	
۴۱	تعداد کوه سفید برون	۴۱	۲۰	۶۰۰	۲۴۶۰۰	
۴۲	تعداد گاو کوه سالک	۴۲	۲۰	۶۰۰	۲۵۲۰۰	

بصیحات اجتماعی - اقتصادی آبپاشی های سد شهرستان

ردیف	نوع خدمات	مکان	تعداد	واحد	مبلغ	توضیحات
1	تعداد آبگرم	تاری	20	متر مکعب	199790	
2	تعداد آب سرد	زاد	2	متر مکعب	199799	
3	تعداد آب سرد	مهر	50	متر مکعب	199801	
4	تعداد آب سرد	مهر	27	متر مکعب	199806	
5	تعداد آب سرد	مهر	50	متر مکعب	199811	
6	تعداد آب سرد	مهر	20	متر مکعب	199812	
7	تعداد آب سرد	مهر	10	متر مکعب		
8	تعداد آب سرد	مهر	10	متر مکعب		
9	تعداد آب سرد	مهر	20	متر مکعب		
10	تعداد آب سرد	مهر	50	متر مکعب		
11	تعداد آب سرد	مهر	20	متر مکعب		
12	تعداد آب سرد	مهر	20	متر مکعب		
13	تعداد آب سرد	مهر	20	متر مکعب		
14	تعداد آب سرد	مهر	20	متر مکعب		
15	تعداد آب سرد	مهر	20	متر مکعب		
16	تعداد آب سرد	مهر	20	متر مکعب		
17	تعداد آب سرد	مهر	20	متر مکعب		
18	تعداد آب سرد	مهر	20	متر مکعب		
19	تعداد آب سرد	مهر	20	متر مکعب		
20	تعداد آب سرد	مهر	20	متر مکعب		
21	تعداد آب سرد	مهر	20	متر مکعب		
22	تعداد آب سرد	مهر	20	متر مکعب		
23	تعداد آب سرد	مهر	20	متر مکعب		
24	تعداد آب سرد	مهر	20	متر مکعب		
25	تعداد آب سرد	مهر	20	متر مکعب		
26	تعداد آب سرد	مهر	20	متر مکعب		
27	تعداد آب سرد	مهر	20	متر مکعب		
28	تعداد آب سرد	مهر	20	متر مکعب		
29	تعداد آب سرد	مهر	20	متر مکعب		
30	تعداد آب سرد	مهر	20	متر مکعب		
31	تعداد آب سرد	مهر	20	متر مکعب		
32	تعداد آب سرد	مهر	20	متر مکعب		
33	تعداد آب سرد	مهر	20	متر مکعب		
34	تعداد آب سرد	مهر	20	متر مکعب		
35	تعداد آب سرد	مهر	20	متر مکعب		
36	تعداد آب سرد	مهر	20	متر مکعب		
37	تعداد آب سرد	مهر	20	متر مکعب		
38	تعداد آب سرد	مهر	20	متر مکعب		
39	تعداد آب سرد	مهر	20	متر مکعب		
40	تعداد آب سرد	مهر	20	متر مکعب		
41	تعداد آب سرد	مهر	20	متر مکعب		
42	تعداد آب سرد	مهر	20	متر مکعب		
43	تعداد آب سرد	مهر	20	متر مکعب		
44	تعداد آب سرد	مهر	20	متر مکعب		
45	تعداد آب سرد	مهر	20	متر مکعب		
46	تعداد آب سرد	مهر	20	متر مکعب		
47	تعداد آب سرد	مهر	20	متر مکعب		
48	تعداد آب سرد	مهر	20	متر مکعب		
49	تعداد آب سرد	مهر	20	متر مکعب		
50	تعداد آب سرد	مهر	20	متر مکعب		
51	تعداد آب سرد	مهر	20	متر مکعب		
52	تعداد آب سرد	مهر	20	متر مکعب		
53	تعداد آب سرد	مهر	20	متر مکعب		
54	تعداد آب سرد	مهر	20	متر مکعب		
55	تعداد آب سرد	مهر	20	متر مکعب		
56	تعداد آب سرد	مهر	20	متر مکعب		
57	تعداد آب سرد	مهر	20	متر مکعب		
58	تعداد آب سرد	مهر	20	متر مکعب		
59	تعداد آب سرد	مهر	20	متر مکعب		
60	تعداد آب سرد	مهر	20	متر مکعب		

تعداد ۵۵۰۰۰۰۰۰	۲				
تعداد کو سفند و بز	۴۱	۱۰۵			
تعمیرگاه شین آلات درزی	۳۰				
فروشگاه تعاونی	۳۹	*			
دستری به وسیله تقویم عمومی آردوکان	۳۸	*			
تلفن	۳۷				
دستری به روزنامه بخیر و آبادی	۳۶				
صندوق پست	۳۵	*			
بیمارستانی دروسایی	۳۴	*			
دایره نشریات پیشین و آهنگی	۳۳				
پزشک	۳۲				
خانه بهداشت	۳۱	*			
مرکز بهداشتی درمانی	۳۰	*			
حمام	۲۹				
آموزش یا نخست برود آتوری	۲۸				
مدرسه راهنمایی	۲۷	*			
دبستان	۲۶	*			
برق	۲۵	*			
آب لوله کشی	۲۴	*			
پایگاه خدمات بیج	۲۳				
مرکز خدمات دروسایی	۲۲				
دفتر جهاد سازندگی	۲۱				
شورای اسلامی دروسایی	۲۰	*			
انگیزه مذبحی سلمانان	۱۹	*			
مبلغ مذبحی سلمانان	۱۸	*			
شماره دریافت آبادی	۱۷		۵	۶	۲
			۸	۹	۱۰

نوع راه و فعالیت کشاورزی آبادیهای خالی از سکنه شهرستان سروان

شماره ردیف	آبادی	کده آبادی	نوع راه آبادی (کده)	فعالیت کشاورزی						
				زراعت	باغداری	دامداری و دامپروری	پرورش طیور	پرورش گاو برهیم	پرورش بز و گوسفند	پرورش ماهی
۱	۲	۳	۴	۵	۶	۷	۸	۹	۱۰	۱۱
	بخق جالق									
	دهستان اسفتک									
۱	توکی چنگل	۱۹۷۹۹۱	۳	*						
۲	چکی	۱۹۷۹۹۲	۳	*						
۳	چو اسپاتان	۱۹۷۹۹۳	۴							
۴	دادروشان	۱۹۷۹۹۵	۳							
۵	شکل آباد	۱۹۷۹۹۸	۳	*						
۶	کلجاء	۱۹۷۹۹۹	۳	*						
۷	کوتگان	۱۹۸۰۰۱	۳	*						
۸	کهوردن	۱۹۸۰۰۲	۳							
۹	گزنکسکاهی	۱۹۸۰۰۳	۳	*						
۱۰	شاقان	۱۹۸۰۰۷	۳							
۱۱	شاورد	۱۹۸۰۰۸	۳							
	دهستان جالق									
۱	امیرد	۱۹۸۰۳۲	۳	*						
۲	پاسگاه انداز مریروتک	۱۹۸۰۳۴	۳							
۳	پاسگاه انداز مریر شماره ۱	۱۹۸۰۳۵	۳							
۴	پاسگاه انداز مریر یکسندی	۱۹۸۰۳۶	۳							
۵	بختکستان	۱۹۸۰۳۸	۳							
۶	تنگان	۱۹۸۰۴۱	۳							
۷	چاه الهیاری	۱۹۸۱۰۹	۳							
۸	چاه ملا افرق	۱۹۸۱۰۸	۳	*						
۹	رحمت آباد ابالا	۱۹۸۰۴۹	۳							
۱۰	مرگنه	۱۹۸۰۵۳	۳							
۱۱	سولاحان	۱۹۸۰۵۶	۳							
۱۲	طافوشان	۱۹۸۰۶۴	۳							
۱۳	قلعه شاهوگ	۱۹۸۰۷۲	۴							
۱۴	کالی	۱۹۸۰۷۴	۳	*						
۱۵	کله سگان	۱۹۸۰۷۷	۳	*						
۱۶	کنده	۱۹۸۰۷۸	۳	*						
۱۷	کورک	۱۹۸۰۸۱	۳							
۱۸	قر او انی	۱۹۸۰۹۰	۳							
۱۹	قری	۱۹۸۰۹۱	۳							
۲۰	گزه هفتوازی	۱۹۸۰۹۲	۳							
۲۱	گور انهبالا	۱۹۸۰۹۴	۳							
۲۲	گور انهباشین	۱۹۸۰۹۵	۳	*						
۲۳	موتور حاجی محمدخان	۱۹۸۰۹۹	۳	*						
۲۴	نور آباد	۱۹۸۱۰۵	۳	*						
	دهستان کله گان									
۱	پاسگاه انداز مریر شماره ۶	۱۹۸۱۸۵	۲							
۲	سوفه	۱۹۸۱۹۴	۳							
۳	قنات کهنوک	۱۹۸۱۹۸	۴							
۴	شاقنلم	۱۹۸۲۰۶	۴							
	دهستان کوک									
۱	بن ابه	۱۹۸۲۳۷	۳							
۲	پیرمه	۱۹۸۲۳۹	۳							

نوع راه و فعالیت کشاورزی آبادیهای خالی از کهنه شهرستان سرواوان

نقایب کشاورزی							نوع راه آبادی (کده)	کده آبادی	آبادی	شماره پلاک
پرورش باغی	پرورش بزمبل	پرورش گاو و گاوچران	پرورش طیور	دامداری و دامپروری	باغداری	زراعت				
۱۱	۱۰	۹	۸	۷	۶	۵	۴	۳	۲	۱
							۳	۱۹۸۲۴۰	جمام	۳
							۳	۱۹۸۲۴۱	چاهوکی	۴
							۳	۱۹۸۲۴۳	زردکنان	۵
							۳	۱۹۸۲۴۴	مویخته مک	۶
							۳	۱۹۸۲۴۵	هنشلی شیبک	۷
							۳	۱۹۸۲۴۷	میرم کلک	۸
							۳	۱۹۸۲۴۸	کله کله	۹
							۳	۱۹۸۲۴۹	کله هوک	۱۰
							۳	۱۹۸۲۵۱	کوجر	۱۱
							۳	۱۹۸۲۵۲	کهنه پاشین	۱۲
							۳	۱۹۸۲۵۵	کلی	۱۳
							۳	۱۹۸۲۵۶	گنزی	۱۴
							۳	۱۹۸۲۶۰	ماهور کلک	۱۵
							۳	۱۹۸۲۶۲	ناهرچک	۱۶
							۳	۱۹۸۲۶۴	یکسکی	۱۷
								بخش زاملی		
								دهستان زاملی		
				*	*	*	۴	۱۹۸۳۱۱	انگوری	۱
							۲	۱۹۸۳۱۲	ایستگاه ادب	۲
							۳	۱۹۸۳۱۵	بی سیم	۳
							۲	۱۹۸۳۱۶	پاسگاه اندازمری	۴
				*	*	*	۴	۱۹۸۳۲۲	چمک	۵
				*	*	*	۲	۱۹۸۳۲۲	ربا آباد	۶
							۲	۱۹۸۳۲۵	زاملی	۷
				*	*	*	۳	۱۹۸۳۲۶	زهنان	۸
							۲	۱۹۸۳۲۹	سیاه اتفاق مبالا	۹
							۳	۱۹۸۳۴۶	کارچی	۱۰
				*	*	*	۳	۱۹۸۳۵۲	کریم آباد	۱۱
				*	*	*	۳	۱۹۸۳۵۶	کلان کورد	۱۲
				*	*	*	۴	۱۹۸۳۵۸	کورکان	۱۳
							۳	۱۹۸۳۶۰	کوهپاره	۱۴
							۲	۱۹۸۳۶۳	کهنچر اغ	۱۵
						*	۳	۱۹۸۳۷۱	کهن میر محمد	۱۶
							۲	۱۹۸۳۷۲	کهن میر محمد مهر اب	۱۷
							۲	۱۹۸۳۷۶	کهن میر بد	۱۸
							۳	۱۹۸۳۷۸	کهن ملک محمد	۱۹
						*	۳	۱۹۸۳۶۵	کهن نصیر هان	۲۰
							۲	۱۹۸۳۸۳	گل میرک	۲۱
							۳	۱۹۸۳۹۰	مزرعه ملا ابراهیم	۲۲
							۲	۱۹۸۳۹۶	شاک	۲۳
							۳	۱۹۸۴۰۴	شو کین ده	۲۴
				*	*	*	۲	۱۹۸۴۰۵	هان	۲۵
							۳	۱۹۸۴۰۸	بیل آباد	۲۶

نوع راه و ختالت کشاورزی آبادیهای خالی از سکنه شهرستان سروان

شماره	نوع راه آبادی (کد)	کد آبادی	آبادی	ختالت کشاورزی						شماره
				پروش باهی	پروش زنجیر	پروش کرم ایتم	پروش لیور	درازی دودپوشی	بفاری	
۱	۲	۳	۴	۵	۶	۷	۸	۹	۱۰	۱۱
			بخش سیبوسوران							
			دهستان بکوه							
۱	۳	۱۹۸۵۲۰	اسلام آباد	*						
۲	۴	۱۹۸۵۲۱	انگوری		*					
۳	۳	۱۹۸۵۲۲	امیر اوک			*				
۴	۳	۱۹۸۵۲۳	بوک				*			
۵	۳	۱۹۸۵۲۹	چاه یار محمد					*		
۶	۳	۱۹۸۵۳۰	حسین آباد						*	
۷	۳	۱۹۸۵۳۱	حسانی		*	*				
۸	۳	۱۹۸۵۳۴	خرمیری		*	*				
۹	۳	۱۹۸۵۳۵	دارین چاه		*	*				
۱۰	۳	۱۹۸۵۳۸	رحمت آباد		*	*				
۱۱	۴	۱۹۸۵۳۹	رزک		*	*				
۱۲	۳	۱۹۸۵۴۱	سر سوره سفلی					*		
۱۳	۳	۱۹۸۵۴۲	شیدوک						*	
۱۴	۳	۱۹۸۵۴۵	علی آباد							
۱۵	۳	۱۹۸۵۴۶	فالسز ان							
۱۶	۳	۱۹۸۵۵۵	کله حری		*	*				
۱۷	۳	۱۹۸۵۵۶	کله سهران		*	*				
۱۸	۳	۱۹۸۵۵۷	کله قلندر		*	*				
۱۹	۳	۱۹۸۵۵۸	کله کبی		*	*				
۲۰	۳	۱۹۸۵۶۰	کهن جنگی							
۲۱	۳	۱۹۸۵۶۱	کهن رودین							
۲۲	۳	۱۹۸۵۶۳	کهن فوره							
۲۳	۳	۱۹۸۵۶۵	کهن گل محمد		*	*				
۲۴	۳	۱۹۸۵۶۶	کهن محمد		*	*				
۲۵	۳	۱۹۸۵۶۷	کهن میریلوچ		*	*				
۲۶	۳	۱۹۸۵۷۱	کیتوک		*	*				
۲۷	۴	۱۹۸۵۷۵	متانگان		*	*				
۲۸	۴	۱۹۸۵۷۷	متلی		*	*				
			دهستانه سیبوسوران							
۱	۳	۱۹۸۶۴۲	چاه ملک							
۲	۳	۱۹۸۶۵۵	چاه شاهو							
۳	۳	۱۹۸۶۶۴	چاه مولوی محمد اکبر							
۴	۳	۱۹۸۶۶۵	چاه مولوی محمد عیسی							
۵	۳	۱۹۸۶۷۱	خوشابستیر							
۶	۳	۱۹۸۶۸۸	فهر ملا							
۷	۳	۱۹۸۶۸۹	کفک							
۸	۳	۱۹۸۶۹۱	کلک							
۹	۳	۱۹۸۶۹۲	کلاتک							
۱۰	۳	۱۹۸۷۰۲	کهن میرعلی							
			دهستان کنت							
۱	۳	۱۹۸۷۹۶	تربت							

نوع راه و فعالیت کشاورزی آبادیهای خالی از سکنه شهرستان سرادان

شماره ردیف	آبادی	کد آبادی	نوع راه آبادی (کد)	فعالیت کشاورزی							
				زراعت	باغداری	دامداری و دامپروری	پرورش طیور	پرورش گاو برهیم	پرورش بوقلمون	پرورش ماهی	
۱)	۲	۳	۴	۵	۶	۷	۸	۹	۱۰	۱۱	
۲	توده	۱۹۸۷۶۹	۲			*					
۳	چاه میبد	۱۹۸۷۶۹	۲								
۴	ریحانی ناگ	۱۹۸۸۰۴	۴								
۵	مور چغی	۱۹۸۸۰۶	۲								
۶	عیاه کهور	۱۹۸۹۱۱	۲								
۷	شیب	۱۹۸۹۱۲	۴								
۸	کلک سفلی	۱۹۸۹۱۵	۴								
۹	کلان	۱۹۸۹۱۷	۴								
۱۰	کهن کریم	۱۹۸۹۱۸	۲								
	دهستان هیدوج										
۱	اندور	۱۹۸۸۷۰	۲								
۲	بیناف	۱۹۸۸۷۱	۴								
۳	بیندان	۱۹۸۸۷۵	۴								
۴	بینگر	۱۹۸۸۷۶	۴								
۵	بوگوتزی	۱۹۸۸۷۷	۴								
۶	پیرکن آباد	۱۹۸۸۸۱	۴								
۷	چتاندور	۱۹۸۸۸۷	۴								
۸	چغنی شهر	۱۹۸۸۸۸	۴								
۹	چکان	۱۹۸۸۸۹	۴								
۱۰	چیر تک	۱۹۸۸۹۰	۴								
۱۱	خانتک	۱۹۸۸۹۱	۲								
۱۲	خوشاب	۱۹۸۸۹۵	۲								
۱۳	دازندز	۱۹۸۸۹۷	۲								
۱۴	دالچین	۱۹۸۸۹۸	۴								
۱۵	درفی	۱۹۸۸۹۹	۲								
۱۶	دگار ان	۱۹۸۹۰۱	۲								
۱۷	دوسر	۱۹۸۹۰۲	۴								
۱۸	رودیلوج	۱۹۸۹۰۴	۴								
۱۹	زر ادانه	۱۹۸۹۰۶	۲								
۲۰	زهوک	۱۹۸۹۰۷	۲								
۲۱	زیارت شهر آب	۱۹۸۹۰۹	۲								
۲۲	ساموکان بیلا	۱۹۸۹۱۰	۲								
۲۳	ساموکان میاشین	۱۹۸۹۱۱	۲								
۲۴	سوزه کله چار	۱۹۸۹۱۲	۴								
۲۵	سر ناگ	۱۹۸۹۱۴	۲								
۲۶	مکان	۱۹۸۹۱۶	۲								
۲۷	مکان	۱۹۸۹۱۷	۴								
۲۸	مکسار	۱۹۸۹۱۸	۲								
۲۹	مهناتی	۱۹۸۹۱۹	۴								
۳۰	منتگسار	۱۹۸۹۲۱	۲								
۳۱	مور ایکی	۱۹۸۹۲۲	۲								
۳۲	مندر اشی	۱۹۸۹۲۶	۲								
۳۳	صیدر ان	۱۹۸۹۲۸	۴								
۳۴	فصاشی	۱۹۸۹۲۹	۴								
۳۵	کاشوک	۱۹۸۹۳۰	۴								

شماره ردیف	آبادی	کد آبادی	نوع راه آبادی (کد)	فعالیت کشاورزی					
				زراعت	باغداری	دامداری و دامپروری	پرورش طیور	پرورش گاو برهیم	پرورش بز و گاو
۱	۲	۳	۴	۵	۶	۷	۸	۹	۱۰
۲۶	کشک ادرشاک	۱۹۸۹۳۳	۴						
۲۷	گفتگان	۱۹۸۹۳۴	۴						
۲۸	کلک	۱۹۸۹۳۵	۳	*					
۲۹	کلوکی	۱۹۸۹۳۶	۳						
۴۰	کنه بگر	۱۹۸۹۴۰	۴						
۴۱	کله چار زیارت	۱۹۸۹۴۱	۳						
۴۲	کله گتان	۱۹۸۹۴۱	۴						
۴۳	کنتکچیری	۱۹۸۹۴۱	۴						
۴۴	کنتکسری	۱۹۸۹۴۸	۴						
۴۵	کوهچی	۱۹۸۹۵۱	۴						
۴۶	گر انچور	۱۹۸۹۵۳	۴						
۴۷	گر تیشه	۱۹۸۹۵۵	۳						
۴۸	گروان	۱۹۸۹۵۶	۴						
۴۹	گرین	۱۹۸۹۶۱	۲						
۵۰	گر یوک	۱۹۸۹۶۱	۲						
۵۱	گزنستان	۱۹۸۹۶۰	۳						
۵۲	گزن جلی	۱۹۸۹۶۱	۲						
۵۳	گزن مری	۱۹۸۹۶۶	۲						
۵۴	مابلدک	۱۹۸۹۶۶	۲						
۵۵	مچوت	۱۹۸۹۷۱	۴						
۵۶	مرغان ریت	۱۹۸۹۷۱	۴						
۵۷	موردان	۱۹۸۹۷۱	۳						
۵۸	میانه	۱۹۸۹۷۵	۴						
۵۹	میهوراد	۱۹۸۹۷۶	۳						
۶۰	میهوراد	۱۹۸۹۷۷	۲						
۶۱	ناسوردان	۱۹۸۹۹۰	۴	*					
۶۲	شاکجلی	۱۹۸۹۷۸	۲	*					
۶۳	شاک	۱۹۸۹۷۹	۲	*					
۶۴	ترکن	۱۹۸۹۸۰	۴						
۶۵	هتوک	۱۹۸۹۸۵	۴						
۶۶	هفتاری	۱۹۸۹۸۶	۴						
۶۷	هنمرک	۱۹۸۹۸۶	۳						
بخش مرکزی									
دهستان بیمهت									
۱	ابدادی	۱۹۹۱۴۰	۴	*					
۲	ازگندی	۱۹۹۱۴۲	۴						
۳	اصبتکی بزرگ	۱۹۹۱۴۳	۴	*					
۴	اصبتکی کوچک	۱۹۹۱۴۴	۴						
۵	اوران	۱۹۹۱۴۶	۴	*					
۶	اوسفی	۱۹۹۱۴۷	۴						
۷	بامبولو	۱۹۹۱۵۰	۴	*					
۸	بیرمی	۱۹۹۱۵۲	۳						
۹	بهاگاه گزن بهستان	۱۹۹۱۵۳	۳						
۱۰	پتک	۱۹۹۱۵۴	۴						

شماره ردیف	آبادی	کد آبادی	نوع راه آبادی (کد)	فعالیت کشاورزی						
				زراعت	باغداری	دامداری و دامپروری	پرورش طیور	پرورش گاو شیری	پرورش بز و گوسفند	پرورش ماهی
۱	۲	۳	۴	۵	۶	۷	۸	۹	۱۰	۱۱
۱۱	پتکی	۱۹۹۱۵۵	۴	*						
۱۲	هم پیرسی	۱۹۹۱۵۶	۴	*						
۱۳	پروگان	۱۹۹۱۵۷	۴							
۱۴	پروکنجر	۱۹۹۱۵۹	۴							
۱۵	پیران تل	۱۹۹۱۶۰	۳	*						
۱۶	پیرسی	۱۹۹۱۶۱	۴	*						
۱۷	ترادان	۱۹۹۱۶۲	۳							
۱۸	تفکون	۱۹۹۱۶۳	۴	*						
۱۹	تل اب	۱۹۹۱۶۴	۴							
۲۰	توگلی	۱۹۹۱۶۵	۳							
۲۱	جعفری	۱۹۹۲۲۲	۴	*						
۲۲	چنگلی	۱۹۹۱۶۸	۴	*						
۲۳	چوران تنگ	۱۹۹۱۷۰	۴	*						
۲۴	چوری	۱۹۹۱۷۱	۴							
۲۵	چهل کلک	۱۹۹۱۷۲	۴	*						
۲۶	چکین حدیری	۱۹۹۱۷۴	۳	*						
۲۷	چرنان	۱۹۹۱۷۵	۴							
۲۸	حمیرتی	۱۹۹۱۷۶	۴	*						
۲۹	خوجد آباد	۱۹۹۱۸۱	۴	*						
۳۰	خیر آباد	۱۹۹۱۸۲	۴							
۳۱	دشتاری	۱۹۹۱۸۳	۴							
۳۲	دشتکی	۱۹۹۱۸۴	۴							
۳۳	دلوشی	۱۹۹۱۸۵	۴	*						
۳۴	دومکان	۱۹۹۱۸۶	۴	*						
۳۵	رچی	۱۹۹۱۸۹	۴							
۳۶	رودخو شایب	۱۹۹۱۹۰	۴							
۳۷	رودی	۱۹۹۱۹۲	۴							
۳۸	ریسی	۱۹۹۱۹۳	۴							
۳۹	ریسی	۱۹۹۱۹۴	۴	*						
۴۰	زرادان	۱۹۹۱۹۷	۴							
۴۱	زرانک اب	۱۹۹۱۹۸	۴	*						
۴۲	زکهوران	۱۹۹۲۰۰	۴							
۴۳	زوترم	۱۹۹۲۰۱	۴	*						
۴۴	صحرین جوانگان	۱۹۹۲۰۲	۴	*						
۴۵	سربزوشی	۱۹۹۲۰۳	۴	*						
۴۶	سرچشمه	۱۹۹۲۰۴	۴	*						
۴۷	سرناف	۱۹۹۲۰۶	۴	*						
۴۸	سرناف	۱۹۹۲۰۷	۴	*						
۴۹	سرناف	۱۹۹۲۰۸	۴	*						
۵۰	سری کلک	۱۹۹۲۱۰	۴	*						
۵۱	سوفدران	۱۹۹۲۱۲	۴	*						
۵۲	شهر تران بیلا	۱۹۹۲۱۵	۴							
۵۳	شهر تران پایین	۱۹۹۲۱۶	۴							
۵۴	شوراب	۱۹۹۲۱۸	۴	*						
۵۵	شوران	۱۹۹۲۱۹	۴	*						

شماره ردیف	آبادی	کده آبادی	نوع راه آبادی (کده)	فعالیت گش درزی						
				زراعت	باغداری	دامداری و دامپروری	پرورش طیور	پرورش گاو بومی	پرورش بز و گوسفند	پرورش ماهی
۱	۲	۳	۴	۵	۶	۷	۸	۹	۱۰	۱۱
۵۶	شهر جمیلی	۱۹۹۲۲۱	۳	*						
۵۷	شهر رودکان	۱۹۹۲۲۳	۴	*						
۵۸	شهر سیرکان	۱۹۹۲۲۴	۴	*						
۵۹	شهر وک	۱۹۹۲۲۵	۴	*						
۶۰	شهر شهر	۱۹۹۲۲۷	۴	*						
۶۱	سادوقی	۱۹۹۲۲۸	۴	*						
۶۲	عالی کشین	۱۹۹۲۲۹	۴	*						
۶۳	فیروزو	۱۹۹۲۳۰	۴	*						
۶۴	قنات کهنه	۱۹۹۲۳۱	۳	*						
۶۵	قنات تنو	۱۹۹۲۳۲	۳	*						
۶۶	کتان	۱۹۹۲۳۳	۴	*	*					
۶۷	کریه اسگان	۱۹۹۲۳۵	۴	*	*					
۶۸	کری	۱۹۹۲۳۶	۴	*	*					
۶۹	کسلان زه	۱۹۹۲۳۸	۴	*	*					
۷۰	کش غوم	۱۹۹۲۴۰	۴	*	*					
۷۱	کشوک	۱۹۹۲۴۱	۴	*	*					
۷۲	کشوک	۱۹۹۲۴۲	۳	*	*					
۷۳	کشین	۱۹۹۲۴۳	۴	*	*					
۷۴	کشینک	۱۹۹۲۴۴	۴	*	*					
۷۵	کلک	۱۹۹۲۴۶	۴	*	*					
۷۶	کله کتان	۱۹۹۲۴۹	۴	*	*					
۷۷	کله کنار	۱۹۹۲۵۰	۴	*	*					
۷۸	کله کوک	۱۹۹۲۵۱	۴	*	*					
۷۹	کلاکان	۱۹۹۲۵۲	۳	*	*					
۸۰	کلان بالا	۱۹۹۲۵۴	۴	*	*					
۸۱	کلان پاشین	۱۹۹۲۵۵	۴	*	*					
۸۲	کوسچی	۱۹۹۲۵۷	۴	*	*					
۸۳	کوکنار	۱۹۹۲۵۸	۴	*	*					
۸۴	کیکی	۱۹۹۲۶۲	۴	*	*					
۸۵	کاجوری	۱۹۹۲۶۳	۴	*	*					
۸۶	کتی	۱۹۹۲۶۴	۴	*	*					
۸۷	کرد اک	۱۹۹۲۶۵	۴	*	*					
۸۸	قرسر	۱۹۹۲۶۶	۴	*	*					
۸۹	کرو اتی پاشین	۱۹۹۲۶۸	۴	*	*					
۹۰	کزیوکه	۱۹۹۲۷۲	۳	*	*					
۹۱	کله کوک	۱۹۹۲۷۳	۴	*	*					
۹۲	کشمی	۱۹۹۲۷۴	۴	*	*					
۹۳	کندگوجی	۱۹۹۲۷۵	۴	*	*					
۹۴	کور باسو	۱۹۹۲۷۷	۴	*	*					
۹۵	کوتکان	۱۹۹۲۸۰	۴	*	*					
۹۶	گوهری کلک	۱۹۹۲۸۱	۴	*	*					
۹۷	گیشی	۱۹۹۲۸۳	۴	*	*					
۹۸	گیشی	۱۹۹۲۸۴	۴	*	*					
۹۹	لی خاکی	۱۹۹۲۸۵	۴	*	*					
۱۰۰	ماتین دیدری	۱۹۹۲۸۶	۴	*	*					

شماره ردیف	آبادی	کد آبادی	نوع راه آبادی (کد)	فعالیت کشاورزی						۱
				زراعت	باغداری	دامپروری و دامپروری	پرورش طیور	پرورش گاو و بز	پرورش بوقلمون	
		۳	۴	۵	۶	۷	۸	۹	۱۰	۱۱
۱۰۱	مچی	۱۹۹۲۸۷	۴	*						
۱۰۲	محمدنانهی	۱۹۹۲۸۸	۴	*						
۱۰۳	معتانی	۱۹۹۲۹۰	۴	*						
۱۰۴	ملینی	۱۹۹۲۹۱	۴	*						
۱۰۵	مندهی	۱۹۹۲۹۲	۴	*						
۱۰۶	میتنیر	۱۹۹۲۹۵	۴	*						
۱۰۷	میر و غرو انی	۱۹۹۲۹۶	۴	*						
۱۰۸	نالی	۱۹۹۲۹۸	۴	*						
۱۰۹	نالی	۱۹۹۲۹۹	۴	*						
۱۱۰	ناکوکان	۱۹۹۳۰۰	۴	*						
۱۱۱	ناکوک	۱۹۹۳۰۱	۴	*						
۱۱۲	نظر آباد	۱۹۹۳۰۲	۴	*						
۱۱۳	نالی بخت	۱۹۹۳۰۳	۴	*						
۱۱۴	نالی	۱۹۹۳۰۴	۴	*						
۱۱۵	نوتلی	۱۹۹۳۰۵	۴	*						
۱۱۶	نوک آباد	۱۹۹۳۰۷	۴	*						
۱۱۷	نوک آباد و ک	۱۹۹۳۰۸	۴	*						
۱۱۸	نیکیختو	۱۹۹۳۰۹	۴	*						
۱۱۹	هناری	۱۹۹۳۱۱	۴	*						
۱۲۰	هنگوری یا لالا	۱۹۹۳۱۲	۴	*						
۱۲۱	هنگوری یا شین	۱۹۹۳۱۴	۴	*						
۱۲۲	هور مور تی	۱۹۹۳۱۶	۴	*						
۱۲۳	هوشایی	۱۹۹۳۱۷	۴	*						
۱۲۴	هیز آباد	۱۹۹۳۱۸	۴	*						
دهستان حومه										
۱	احمدی	۱۹۹۴۹۸	۳							
۲	آبرینانی	۱۹۹۵۰۰	۳							
۳	اله آباد	۱۹۹۵۰۱	۳							
۴	پایگاه شور اهی	۱۹۹۵۰۲	۳							
۵	چهار آبان	۱۹۹۵۰۸	۳	*						
۶	چهار بایگان	۱۹۹۵۰۳	۳							
۷	چهار میر محمد شاهی	۱۹۹۵۰۶	۳							
۸	چهار حاجی میر امی	۱۹۹۵۱۲	۳							
۹	چهار حاجی ماسو از چمنکریز هی	۱۹۹۵۱۳	۳							
۱۰	چهار حاجی ملاموسی	۱۹۹۵۵۰	۳							
۱۱	چهار خاکریز هی	۱۹۹۵۱۴	۳	*						
۱۲	چهار خداداد سید الهی	۱۹۹۵۵۲	۳							
۱۳	چهار عیسی	۱۹۹۵۱۵	۳							
۱۴	چهار ملابار عمر میاشی	۱۹۹۵۵۴	۳							
۱۵	چهار ملا دوست محمد	۱۹۹۵۵۱	۳							
۱۶	چهاره امیر عمر	۱۹۹۵۱۶	۴							
۱۷	در دوک	۱۹۹۵۱۷	۴							
۱۸	ده توکین	۱۹۹۵۲۰	۳							
۱۹	زیارت	۱۹۹۵۲۳	۳							
۲۰	مرون	۱۹۹۵۲۴	۴							

شماره ردیف	آبادی	کد آبادی	نوع راه آبادی (کد)	فعالیت کشاورزی						
				زراعت	باغداری	دامداری و دامپروری	پرورش طیور	پرورش گاو شیری	پرورش بز و گوسفند	
۱	۲	۳	۴	۵	۶	۷	۸	۹	۱۰	۱۱
۲۱	سید اباد	۱۹۹۵۲۵	۳	*						
۲۲	قریب اباد	۱۹۹۵۰۲	۳							
۲۳	کهنمدان	۱۹۹۵۲۵	۳							
۲۴	گنبدان	۱۹۹۵۲۷	۳							
۲۵	گیشدر	۱۹۹۵۲۸	۳							
۲۶	مرغدار	۱۹۹۵۴۰	۱				*			
۲۷	مزرعه ایستگاه جنگل	۱۹۹۵۴۱	۱							
۲۸	مشکوتک	۱۹۹۵۴۲	۳							
۲۹	نران	۱۹۹۵۴۵	۳					*		
۳۰	نیتول	۱۹۹۵۴۶	۳							
دهستان شیبایی										
۱	ایر انظر	۱۹۹۶۰۱	۴	*						
۲	بیاستی	۱۹۹۶۹۱	۳	*						
۳	بیاپیلو	۱۹۹۶۰۲	۳	*						
۴	بجیری	۱۹۹۶۰۳	۳	*						
۵	بهاره ای	۱۹۹۶۰۵	۴	*						
۶	بلیکی	۱۹۹۶۰۶	۴	*						
۷	بوداب	۱۹۹۶۰۹	۴	*						
۸	پتینشاک	۱۹۹۶۱۱	۴	*						
۹	پوتاب	۱۹۹۶۱۲	۳	*						
۱۰	تایی	۱۹۹۶۱۶	۴	*						
۱۱	چاهیدوک	۱۹۹۶۱۹	۳	*						
۱۲	چهلکش	۱۹۹۶۲۰	۴	*						
۱۳	چرنک	۱۹۹۶۲۱	۴	*						
۱۴	چکری تاک	۱۹۹۶۲۲	۴	*						
۱۵	چیری گری	۱۹۹۶۲۳	۴	*						
۱۶	در اهیج	۱۹۹۶۲۴	۴	*						
۱۷	دخت	۱۹۹۶۲۵	۴	*						
۱۸	دل هیتی	۱۹۹۶۲۶	۴	*						
۱۹	دل هیتی	۱۹۹۶۹۲	۴	*						
۲۰	رودینزه	۱۹۹۶۲۸	۴	*						
۲۱	رودک	۱۹۹۶۲۹	۳	*						
۲۲	روشوک	۱۹۹۶۳۰	۴	*						
۲۳	زنگی کش	۱۹۹۶۳۲	۴	*						
۲۴	موشاک	۱۹۹۶۳۴	۳	*						
۲۵	مرزه	۱۹۹۶۳۶	۴	*						
۲۶	موشاک	۱۹۹۶۳۷	۴	*						
۲۷	مری بامیلو	۱۹۹۶۳۸	۴	*						
۲۸	مری ترکی	۱۹۹۶۳۹	۴	*						
۲۹	مری گره ای	۱۹۹۶۴۲	۳	*						
۳۰	مورگان	۱۹۹۶۴۳	۳	*						
۳۱	مورچاهان	۱۹۹۶۴۴	۴	*						
۳۲	می کورک	۱۹۹۶۴۵	۴	*						
۳۳	شاورسی	۱۹۹۶۴۷	۳	*						
۳۴	شمس رو	۱۹۹۶۴۸	۳	*						

نوع راه و فعالیت کشاورزی آبادیهای خالی از سکنه شهرستان سروان

شماره ردیف	آبادی	کده آبادی	نوع راه آبادی (کده)	فعالیت کشاورزی						
				زراعت	باغداری	دامداری و دامپروری	پرورش طیور	پرورش کرم ابریشم	پرورش زنبورسل	پرورش ماهی
۱)	۲	۳	۴	۵	۶	۷	۸	۹	۱۰	۱۱
۲۵	ضیائی مالا	۱۹۹۶۴۹	۲	*						
۲۶	عالی بندک	۱۹۹۶۵۰	۳	*						
۲۷	عالی گونگان مالا	۱۹۹۶۵۱	۴	*						
۲۸	عالی گونگان پاشین	۱۹۹۶۵۲	۴	*						
۲۹	کاهوک	۱۹۹۶۵۵	۴	*						
۴۰	کپوتی	۱۹۹۶۵۷	۳	*						
۴۱	کوسوچی مالا	۱۹۹۶۵۸	۴	*						
۴۲	کس مز انتبه	۱۹۹۶۶۰	۴	*						
۴۳	کنتک	۱۹۹۶۶۴	۴	*						
۴۴	کورین و قسا	۱۹۹۶۶۵	۴	*						
۴۵	کونگوشی	۱۹۹۶۶۶	۴	*						
۴۶	کراندیتو	۱۹۹۶۶۹	۳	*						
۴۷	گرو	۱۹۹۶۷۱	۳	*						
۴۸	گره ایسی	۱۹۹۶۷۲	۳	*						
۴۹	گره ای	۱۹۹۶۷۳	۴	*						
۵۰	گری	۱۹۹۶۷۴	۴	*						
۵۱	گلنوش پاشین	۱۹۹۶۷۶	۳	*						
۵۲	گلیم شم	۱۹۹۶۷۷	۴	*						
۵۳	مچانی کافر	۱۹۹۶۸۱	۳	*						
۵۴	مرجاهی	۱۹۹۶۸۲	۴	*						
۵۵	مورستان کفی	۱۹۹۶۸۴	۴	*						
۵۶	شاگس پاشینی	۱۹۹۶۸۶	۳	*						
۵۷	شاگن	۱۹۹۶۸۷	۴	*						
۵۸	نخلستان مندر	۱۹۹۶۸۸	۳	*						
۵۹	نوکنین شهر	۱۹۹۶۹۰	۴	*						
دوستان گشت										
۱	اله آباد	۱۹۹۷۸۵	۲	*						
۲	پشتوک	۱۹۹۷۸۹	۲	*						
۳	تیرغ اب	۱۹۹۷۹۱	۲	*						
۴	جبار آباد	۱۹۹۷۹۲	۲	*						
۵	چاه الو	۱۹۹۷۹۳	۱	*						
۶	چاه خد ابخشی	۱۹۹۷۹۴	۳	*						
۷	چاه گروک	۱۹۹۷۹۵	۳	*						
۸	چاه ویدی	۱۹۹۷۹۶	۳	*						
۹	خلیل آباد	۱۹۹۷۹۷	۳	*						
۱۰	دهتو	۱۹۹۷۹۸	۴	*						
۱۱	سرپشتوک	۱۹۹۸۰۰	۳	*						
۱۲	کدک دینار	۱۹۹۸۰۲	۲	*						
۱۳	کدک سپنگ	۱۹۹۸۰۳	۳	*						
۱۴	کدک جمال	۱۹۹۸۰۴	۳	*						
۱۵	کدک کوه سفید	۱۹۹۸۰۵	۴	*						
۱۶	کدک اچه	۱۹۹۸۰۷	۳	*						
۱۷	کوه سفید	۱۹۹۸۰۸	۶	*						
۱۸	کوهی سر	۱۹۹۸۰۹	۴	*						
۱۹	کدن سکن	۱۹۹۸۱۰	۳	*						