

۹۱۸/۵۰۵۳
۱۳۳۵
۱۳۴۵
۱۳۶۵
۱۳۷۵
۱۳۸۵

بسمه تعالی

پیشگفتار

سرشماری عمومی نفوس و مسکن در ایران به موجب قانون، هر ۱۰ سال یکبار توسط مرکز آمار ایران انجام می‌شود. تاکنون چهار سرشماری عمومی نفوس و مسکن در سالهای ۱۳۳۵، ۱۳۴۵، ۱۳۵۵ و ۱۳۶۵ به مرحله اجرا درآمده است. نخستین سرشماری، توسط اداره کل آمار عمومی، و سرشماریهای بعدی، توسط مرکز آمار ایران انجام گرفته است. سرشماری سال ۱۳۶۵، اولین سرشماری در نظام جمهوری اسلامی ایران است که علی‌رغم جنگ تحمیلی، محاصره اقتصادی و مزیقه‌های ناشی از هر یک، به حول و قوه الهی مطابق برنامه پیش‌بینی شده به نحو مطلوب به انجام رسید. سرشماری عمومی نفوس و مسکن، مناسبترین ابزار برنامه‌ریزیهای توسعه اجتماعی، اقتصادی و فرهنگی در کشور است که با ارائه آمار و اطلاعات درست، رهنمودهای لازم برای رسیدن به اهداف برنامه‌ریزیهای کوتاه‌مدت، میان‌مدت و بلندمدت را در اختیار سیاست‌گذاران، مسئولان و برنامه‌ریزان کشور قرار می‌دهد.

وسعت و عظمت کار سرشماری، مرکز آمار ایران را بر آن داشت که از نیمه دوم سال ۱۳۶۱ با برنامه‌ریزیهای دقیق، فعالیت مستمر و پیگیری را برای تهیه مقدمات سرشماری عمومی نفوس و مسکن آغاز کند. اولین قدم در این زمینه، شناخت نیازهای اساسی دستگاههای مسئول کشور بود که بر آن اساس، طرح مقدماتی سرشماری تهیه شد و به طور آزمایشی در مناطق شهری و روستایی سه شهرستان آستانه اشریفه از استان گیلان، سراوان از استان سیستان و بلوچستان و شادگان از استان خوزستان و نیز در چند حوزه نمونه در هر یک از استانهای دیگر به مرحله اجرا درآمد. با استفاده از نتایج حاصل از آزمایش سرشماری، پرسشنامهها، فرمها و دستورالعملهای فنی و اجرایی مورد تجدید نظر قرار گرفت و بر آن اساس، طرح نهایی سرشماری تهیه و آماده اجرا شد. عملیات اجرایی سرشماری به طور همزمان در تمام نقاط کشور از تاریخ ۱۶ تا ۳۰ مهرماه سال ۱۳۶۵ انجام شد. در این مرحله، سازمان برنامه و بودجه استانها، مراکز تربیت معلم و سایر سازمانها و موسسات دولتی و همچنین نهادهای انقلاب اسلامی، همکاریهای ارزنده‌ای با مرکز آمار ایران داشتند و مردم فداکار ایران نیز با همیاری و مساعدت خود، امکان اجرای موفقیت آمیز سرشماری را فراهم آوردند.

پرسشنامه‌هایی که در جریان اجرای سرشماری تکمیل شده است، حجم عظیمی از اطلاعات آماری را در بر دارد که در جداول متعدد، برای هر یک از سطوح جغرافیایی، قابل استخراج و ارائه است. برخی از این اطلاعات در قالب نشریات نتایج سرشماری ارائه می‌شود و سایر اطلاعات در صورت نیاز و برحسب مورد، در اختیار استفاده‌کنندگان قرار خواهد گرفت.

فرهنگ آبادیهای شهرستان ، یکی از مجموعه نشریات نتایج سرشماری عمومی نفوس و مسکن است که در ۱۹۵ جلد برای ۱۹۵ شهرستان (بر اساس تقسیمات کشوری در زمان سرشماری) منتشر می شود . در هر یک از این نشریات ، ۳۹ خصوصیت عمده جمعیتی ، اجتماعی ، اقتصادی و فرهنگی برای هر یک از آبادیهای دارای سکنه و نیز جدولی در مورد آبادیهای خالی از سکنه شهرستان به تفکیک بخش و دهستان ارائه شده است . همچنین این نشریات شامل نقشه کشور (که نشان دهنده موقعیت شهرستان در داخل استان است) ، نقشه شهرستان (به تفکیک بخش و دهستان ، و موقعیت مراکز بخش ، نقاط شهری و آبادیهای دارای ۲۰۰۰ نفر جمعیت و بیشتر) و نقشه های مربوط به بخش یا بخشهای شهرستان (به تفکیک دهستان و آبادیهای دارای ۲۰ خانوار و بیشتر) است .

لازم به یادآوری است ، نقشه شهرستانها که موقعیت کلیه آبادیها (دارای سکنه و خالی از سکنه) روی آن مشخص شده ، در مرکز آمار ایران موجود و قابل ارائه به استفاده کنندگان است .

امید است این مجموعه از نشریات نتایج سرشماری بتواند اطلاعات لازم برای شناخت اوضاع اجتماعی و اقتصادی آبادیهای کشور را در اختیار تصمیم گیران ، برنامه ریزان و پژوهشگران قرار دهد .

مرکز آمار ایران

فهرست مندرجات فرهنگ آبادیهای شهرستان سقز

صفحه

عنوان

	تعاریف و مفاهیم مورد استفاده در سرشماری عمومی نفوس و مسکن سال ۱۳۶۵ (ویژه فرهنگ آبادیها)
یک	جمعیت (جامعه مورد سرشماری)
یک	خانوار
دو	اقامتگاه معمولی
دو	شهر (نقطه شهری)
دو	آبادی (نقطه روستایی)
دو	جمعیت ساکن در نقاط شهری
دو	جمعیت ساکن در نقاط روستایی
دو	سن
دو	مهاجران وارد شده
دو	محل تولد
دو	باسواد
سه	کار
سه	وضع فعالیت در ۷ روز گذشته

مفاهیم به کار رفته در این نشریه

چهار	نسبت جنسی
چهار	گروههای عمده سنی
چهار	نسبت باسوادی

ویزگیهای عمده نقاط روستایی شهرستان

۱	جمعیت
۳	خانوار
۳	مهاجرت
۴	سواد
۵	وضع فعالیت
۶	نقشه تقسیمات کشوری جمهوری اسلامی ایران به تفکیک استان : ۱۳۶۵
۷	نقشه شهرستان به تفکیک بخش و دهستان

- ۸ نقشه روستایی بخش مرکزی شهرستان سقز از استان کردستان (دهستانهای ترجان، گورگ مرخزومیرده)
- ۹ نقشه روستایی بخش مرکزی شهرستان سقز از استان کردستان (دهستانهای گل تپه و تیلکوه)
- ۱۰ نقشه روستایی بخش مرکزی شهرستان سقز از استان کردستان (دهستانهای خورخوره و سرشیوسقز)

جداول

- ۱۲ خصوصیات اجتماعی - اقتصادی آبادیهای دارای سکنه شهرستان
- ۲۶ نوع راه و فعالیت کشاورزی آبادیهای خالی از سکنه شهرستان

پیوستها

فرم ۳ - (پرسشنامه آبادی)

فهرست مجموعه نشریات فرهنگ آبادیهای کشور براساس نتایج سرشماری عمومی نفوس و مسکن سال ۱۳۶۵

HIA
450000

تعاریف و مفاهیم مورد استفاده در سرشماری عمومی نفوس و مسکن سال ۱۳۶۵ (ویژه فرهنگ آبادیها)

جمعیت (جامعه مورد سرشماری)

اعضای همه خانوارهای معمولی ساکن و دستجمعی که اقامتگاه معمولی آنان در زمان سرشماری در ایران قرار دارد و نیز اعضای کلیه خانوارهای معمولی غیر ساکن کشور، جامعه مورد سرشماری را تشکیل می‌دهند. اعضای هیئتهای سیاسی و سفارتخانه‌های خارجی در ایران و افراد خانواده آنان جزو جامعه مورد سرشماری محسوب نمی‌شوند، اما ایرانیان عضو هیئتهای سیاسی و سفارتخانه‌های ایران در خارج از کشور و افراد خانواده آنان، جزو جامعه مورد سرشماری به حساب می‌آیند.

خانوار

خانوار از چند نفر تشکیل می‌شود که با هم در یک اقامتگاه زندگی می‌کنند، با یکدیگر هم‌خرج هستند و معمولاً "با هم غذا می‌خورند". فردی که به تنهایی زندگی می‌کند نیز، خانوار تلقی می‌شود.
خانوار معمولی: خانوار با تعریف فوق، اکثر افراد کشور را در بر می‌گیرد و به همین دلیل این‌گونه خانوارها، "خانوار معمولی" نیز نامیده می‌شود.

خانوار معمولی ساکن: خانواری که در اقامتگاه ثابت سکونت دارد، "خانوار معمولی ساکن" نامیده می‌شود.
خانوار معمولی غیر ساکن: خانواری که در زمان سرشماری در اقامتگاه ثابتی سکونت ندارد، "خانوار معمولی غیر ساکن" نامیده می‌شود. این دسته از خانوارها شامل سه گروه زیر است:

- ۱- خانوارهایی که در زمان سرشماری در کوچ به سر می‌برند و یا در خارج شهرها و آبادیها در زیر چادر زندگی می‌کنند.
 - ۲- خانوارهایی که در محل زندگی ثابتی زندگی نمی‌کنند و به‌طور مداوم محل زندگی خود را تغییر می‌دهند، مانند کولیها.
 - ۳- خانوارهایی که محل زندگی مشخص ندارند و شبها معمولاً "در پارکها، خرابه‌ها، زیرپله‌ها و ... بی‌توته می‌کنند.
- خانوار دستجمعی: مجموعه افرادی که به دلیل داشتن هدف یا ویژگیهای مشترک مانند تحصیل، بیماری روانی و ... با هم در یک موسسه از قبیل خوابگاه دانشجویی، آسایشگاه روانی و ... زندگی می‌کنند، یک خانوار دستجمعی به حساب می‌آیند. در این سرشماری، افرادی که در ندامتگاهها، بازداشتگاهها و مراکز مشابه نگهداری می‌شوند و نیز افرادی که در سربازخانه‌ها، پادگانها، پاسگاهها، پایگاهها، یا اردوگاههای نظامی و انتظامی به‌طور جمعی به سر می‌برند و همچنین دانش‌آموزان و دانشجویان موسسات آموزشی نیروهای نظامی و انتظامی، به عنوان اعضای خانوار دستجمعی مورد سرشماری قرار نمی‌گیرند. این‌گونه افراد همراه با سایر اعضای خانوار معمولی خود سرشماری می‌شوند.

۱۳۶۵

اقامتگاه معمولی

اقامتگاه معمولی خانوار، محلی است که خانوار در زمان سرشماری در آنجا زندگی می‌کند، مشروط بر اینکه اقامتگاه دیگری نداشته باشد. اقامتگاه معمولی خانواری که در زمان سرشماری بیش از یک اقامتگاه دارد، محلی است که بیشترین مدت سال را در آنجا به سر می‌برد.

شهر (نقطه شهری)

منظور از شهر، هر یک از نقاطی است که دارای شهرداری باشد.

آبادی (نقطه روستایی)

آبادی به مجموعه یک یا چند مکان و اراضی به هم پیوسته (اعم از کشاورزی و غیرکشاورزی) گفته می‌شود که خارج از محدوده شهرها واقع شده و دارای محدوده ثبتی یا عرفی مستقل باشد. اگر آبادی در زمان سرشماری، محل سکونت خانوار یا خانوارهایی باشد، "دارای سکنه" و در غیر این صورت، "خالی از سکنه" تلقی می‌شود.

جمعیت ساکن در نقاط شهری

منظور از جمعیت ساکن در نقاط شهری در هر یک از محدوده‌های بخش، شهرستان، استان یا کشور، جمعیت کلیه شهرهایی است که در همان محدوده قرار دارد و جمعیت هر شهر عبارت است از مجموع تعداد اعضای همه خانوارهای معمولی ساکن و دستجمعی که اقامتگاه معمولی آنها در زمان سرشماری در آن شهر واقع است.

جمعیت ساکن در نقاط روستایی

منظور از جمعیت ساکن در نقاط روستایی در هر یک از محدوده‌های دهستان، بخش، شهرستان، استان یا کشور، جمعیت کلیه آبادیهایی است که در همان محدوده قرار دارد و جمعیت هر آبادی عبارت است از مجموع تعداد اعضای همه خانوارهای معمولی ساکن و دستجمعی که اقامتگاه معمولی آنها در زمان سرشماری در آن آبادی واقع است.

سن

منظور از سن، تعداد سالهای کاملی است که از زمان تولد فرد گذشته است.

مهاجران وارد شده

در هر شهر یا آبادی، آن دسته از اعضای خانوارهای معمولی ساکن و دستجمعی که متولد آنجا نباشند، مهاجر شناخته می‌شوند.

محل تولد

منظور از محل تولد، آبادی یا شهری است که در زمان تولد فرد، اقامتگاه معمولی مادر او بوده است.

باسواد

کسانی که می‌توانند به فارسی یا هر زبان دیگری متن ساده‌ای را بخوانند و بنویسند، خواه مدرک رسمی داشته یا نداشته باشند، باسواد تلقی می‌شوند. همه محصلان از جمله نوآموزان سال اول ابتدایی و سوادآموزان نهضت سوادآموزی نیز باسواد به حساب می‌آیند.

کار، هر فعالیت فکری یا بدنی است که قانوناً "مجاز باشد و به منظور کسب درآمد (نقدی، غیرنقدی) صورت گیرد.

وضع فعالیت در ۷ روز گذشته

در این سرشماری، وضع فعالیت افراد در ۷ روز پیش از مراجعه مامور سرشماری مورد نظر است. هر یک از افراد از این نظر و با توجه به تعریف کار، در یکی از گروههای زیر قرار می‌گیرند:

شاغل؛ افراد زیر شاغل به حساب می‌آیند:

— کسانی که دارای شغلی هستند، اعم از اینکه در ۷ روز پیش از مراجعه مامور سرشماری کار کرده و یا به عللی از قبیل مرخصی، بیماری، تعطیل موقت محل کار و... کار نکرده‌اند و پس از رفع علت به کار خود ادامه خواهند داد.

— کسانی که شغل مستمر نداشته ولی در ۷ روز پیش از مراجعه مامور سرشماری، حداقل دو روز کار کرده‌اند.

— کسانی که تحت عنوان کارآموز در ۷ روز پیش از مراجعه مامور سرشماری به کار اشتغال داشته‌اند.

— کسانی که دارای شغلی هستند، ولی در ۷ روز پیش از مراجعه مامور سرشماری به اقتضای فصل و ماهیت فصلی کار خود، کار نکرده‌اند (بیکاران فصلی)، مشروط بر آنکه در جستجوی کار دیگری هم نباشند.

— افرادی که به انجام خدمت وظیفه عمومی مشغول هستند.

— کسانی که در حال گذراندن دوره‌های آموزشی در دانشکده‌ها و آموزشگاههای مربوط به نیروهای نظامی و انتظامی هستند.

بیکار (جویای کار): کسانی که شاغل به حساب نمی‌آیند و در ۷ روز پیش از مراجعه مامور سرشماری در جستجوی کار بوده‌اند، بیکار (جویای کار) تلقی می‌شوند.

محصل: کسانی که شاغل، بیکار (جویای کار) محسوب نمی‌شوند و در ۷ روز پیش از مراجعه مامور سرشماری در حال تحصیل بوده‌اند، محصل به حساب می‌آیند.

خانه‌دار: خانه‌دار به کسانی گفته می‌شود که شاغل، بیکار (جویای کار) و محصل به حساب نمی‌آیند و بنا بر اظهار پاسخگو، در ۷ روز پیش از مراجعه مامور سرشماری به خانه‌داری مشغول بوده‌اند.

دارای درآمد بدون کار: کسانی که شاغل، بیکار (جویای کار) محصل و خانه‌دار محسوب نمی‌شوند و درآمدهای مستمری مانند حقوق بازنشستگی، حقوق وظیفه، درآمد املاک و مستغلات، سود سهام و... دارند، دارای درآمد بدون کار محسوب می‌شوند.

سایر: کسانی که از نظر وضع فعالیت در ۷ روز پیش از مراجعه مامور سرشماری، در هیچ یک از گروههای بالا قابل طبقه‌بندی نیستند، در گروه سایر قرار می‌گیرند.

مفاهیم به کار رفته در این نشریه

نسبت جنسی

نسبت تعداد مردان به زنان یا زنان به مردان ، نسبت جنسی نامیده می‌شود . معمولاً " در این مورد نسبت تعداد مردان به زنان را محاسبه می‌کنند و به صورت درصد ارائه می‌دهند . یعنی اگر M تعداد مردان و F تعداد زنان در یک منطقه جغرافیایی باشد ، نسبت جنسی در آن منطقه عبارت خواهد بود از :

$$\text{نسبت جنسی} = \frac{M}{F} \times 100$$

گروههای عمده سنی

در مجموعه نشریات نتایج سرشماری عمومی نفوس و مسکن سال ۱۳۶۵ ، علاوه بر سنین منفرد و گروههای سنی منظم (۵ ساله و ۱۰ ساله) ، طبقه‌بندی سنی دیگری نیز برای جمعیت در نظر گرفته شده است که هر طبقه آن ، یک گروه عمده سنی نامیده می‌شود و عبارت است از:

افراد ۱ - ۵ ساله : نوباوگان

افراد ۶ - ۱۰ ساله : کودکان

افراد ۱۱ - ۱۴ ساله : نوجوانان

افراد ۱۵ - ۲۴ ساله : جوانان

افراد ۲۵ - ۶۴ ساله : میانسالان

افراد ۶۵ ساله و بیشتر: بزرگسالان

افرادی که سن آنان معلوم نبوده و یا امکان انتساب آنان به یکی از گروههای سنی وجود نداشته است ، در گروه " سن نامشخص" منظور شده است .

نسبت باسوادی

این نسبت در هر جامعه از تقسیم تعداد افراد با سواد در یک سن یا گروه سنی معین به جمعیت آن سن یا گروه سنی به دست می‌آید و معمولاً " به صورت " درصد " بیان می‌شود .

ویژگیهای عمده نقاط روستایی شهرستان سقز

سقز یکی از شهرستانهای استان کردستان است که در شمال این استان واقع شده و مرکز آن شهر سقز است . این شهرستان دارای ۱ شهر به نام سقز است . همچنین شهرستان سقز به ۱ بخش شامل ۷ دهستان تقسیم شده و متشکل از ۳۰۲ آبادی دارای سکنه و ۲۹ آبادی خالی از سکنه است .

جمعیت

در سرشماری عمومی نفوس و مسکن مهرماه ۱۳۶۵ ، شهرستان سقز دارای ۱۶۳۸۹۵ نفر جمعیت بوده است . از این تعداد ، ۸۱۳۵۱ نفر ساکن در نقاط شهری ، ۸۲۵۲۷ نفر ساکن در نقاط روستایی و بقیه غیر ساکن بودمانند .

جدول ۱- تعداد آبادیهای دارای سکنه شهرستان بر حسب بخش ، به تفکیک طبقات جمعیتی

بخش	جمع	۱ تا ۲۴ نفر	۲۵ تا ۴۹ نفر	۵۰ تا ۹۹ نفر	۱۰۰ تا ۲۴۹ نفر	۲۵۰ تا ۴۹۹ نفر	۵۰۰ تا ۹۹۹ نفر	۱۰۰۰ تا ۲۴۹۹ نفر	۲۵۰۰ تا ۴۹۹۹ نفر	۵۰۰۰ نفر و بیشتر
شهرستان سقز	۳۰۲	۱۰	۸	۲۴	۱۲۵	۹۷	۳۸	۰	۰	۰
مرکزی	۳۰۲	۱۰	۸	۲۴	۱۲۵	۹۷	۳۸	۰	۰	۰

از جمعیت نقاط روستایی این شهرستان ، ۴۱۵۳۴ نفر را مردان و ۴۰۹۹۳ نفر را زنان تشکیل می‌دادمانند . نسبت جنسی در این جمعیت نشان می‌دهد که در مقابل هر ۱۰۰ نفر زن ، ۱۰۱ نفر مرد وجود دارد . این نسبت در بین اطفال کمتر از یکساله ۹۵ و در بین افراد ۶۵ ساله و بیشتر ۱۹۳ است . پایینترین نسبت جنسی به گروه سنی نوباوگان (۱ - ۵ ساله) و بالاترین نسبت ، به گروه سنی بزرگسالان (۶۵ ساله و بیشتر) تعلق دارد .

جدول ۲: جمعیت نقاط روستایی شهرستان برنج بخش و گروه‌های عمده سنی، به تفکیک جنس

نسبت جنسی	زن	مرد	مردوزن		گروه‌های عمده سنی
			درصد	تعداد	
۱۰۱	۴۰۹۹۳	۴۱۵۳۴	۱۰۰/۱۰۰	۸۲۵۲۷	شهرستان سقز
۹۵	۱۳۳۵	۱۲۶۳	۲/۱۵	۲۵۹۸	اطفال / کمتر از یک ساله /
۹۰	۸۶۱۹	۷۷۱۷	۱۹/۷۹	۱۶۳۳۶	نویا و نگان / ۱-۵ ساله /
۱۰۷	۶۷۶۴	۷۲۵۶	۱۶/۹۹	۱۴۰۲۰	کودکان / ۶-۱۰ ساله /
۱۰۳	۴۰۶۱	۴۱۶۸	۹/۹۷	۸۲۲۹	نوجوانان / ۱۱-۱۴ ساله /
۹۳	۶۸۱۷	۶۳۳۴	۱۵/۹۴	۱۳۱۵۱	جوانان / ۱۵-۲۴ ساله /
۹۷	۱۱۵۸۲	۱۱۲۸۵	۲۷/۷۱	۲۲۸۶۷	میانسالان / ۲۵-۶۴ ساله /
۱۹۳	۱۸۰۸	۳۴۹۷	۶/۴۳	۵۳۰۵	بزرگسالان / ۶۵ ساله و بیشتر /
*	۷	۱۴	۰/۰۳	۲۱	نامشخص
۱۰۱	۴۰۹۹۳	۴۱۵۳۴	۱۰۰/۱۰۰	۸۲۵۲۷	بخش مرکزی
۹۵	۱۳۳۵	۱۲۶۳	۲/۱۵	۲۵۹۸	اطفال / کمتر از یک ساله /
۹۰	۸۶۱۹	۷۷۱۷	۱۹/۷۹	۱۶۳۳۶	نویا و نگان / ۱-۵ ساله /
۱۰۷	۶۷۶۴	۷۲۵۶	۱۶/۹۹	۱۴۰۲۰	کودکان / ۶-۱۰ ساله /
۱۰۳	۴۰۶۱	۴۱۶۸	۹/۹۷	۸۲۲۹	نوجوانان / ۱۱-۱۴ ساله /
۹۳	۶۸۱۷	۶۳۳۴	۱۵/۹۴	۱۳۱۵۱	جوانان / ۱۵-۲۴ ساله /
۹۷	۱۱۵۸۲	۱۱۲۸۵	۲۷/۷۱	۲۲۸۶۷	میانسالان / ۲۵-۶۴ ساله /
۱۹۳	۱۸۰۸	۳۴۹۷	۶/۴۳	۵۳۰۵	بزرگسالان / ۶۵ ساله و بیشتر /
*	۷	۱۴	۰/۰۳	۲۱	نامشخص

* محاسبه مفهوم ندارد.

خانوار

در سرشماری مهرماه ۱۳۶۵، شهرستان سقز دارای ۲۸۲۸۸ خانوار بوده است. از این تعداد، ۱۵۲۶۸ خانوار ساکن در نقاط شهری، ۱۳۰۱۲ خانوار ساکن در نقاط روستایی و بقیه غیر ساکن بودماند.

جدول ۳- تعداد آبادیهایی دارای سکنه شهرستان بر حسب بخش، به تفکیک گروه بندی تعداد خانوار

بخش	جمع	۱ تا ۲ خانوار	۳ تا ۵ خانوار	۶ تا ۱۰ خانوار	۱۱ تا ۲۰ خانوار	۲۱ تا ۵۰ خانوار	۵۱ تا ۱۰۰ خانوار	۱۰۱ تا ۲۰۰ خانوار	۲۰۰ تا ۵۰۰ خانوار	۵۰۰ تا ۱۰۰۰ خانوار بیشتر
شهرستان سقز	۳۰۲	۱۰	۱۳	۴۴	۱۳۹	۷۷	۱۹	۰	۰	۰
مرکزی	۳۰۲	۱۰	۱۳	۴۴	۱۳۹	۷۷	۱۹	۰	۰	۰

متوسط تعداد افراد در خانوارهای معمولی ساکن نقاط روستایی این شهرستان، ۶/۳ نفر است. بیشترین تعداد خانوار، مربوط به خانوارهای ۸ نفره و کمترین آن مربوط به خانوارهای ۱ نفره است.

جدول ۴- خانوارهای معمولی ساکن نقاط روستایی شهرستان بر حسب بخش، به تفکیک تعداد افراد در خانوار

بخش	جمع	۱ نفر	۲ نفر	۳ نفر	۴ نفر	۵ نفر	۶ نفر	۷ نفر	۸ نفر	۹ نفر	۱۰ نفر بیشتر
شهرستان سقز	۱۳۰۱۲	۵۳۱	۷۷۵	۹۳۰	۱۲۷۷	۱۵۲۳	۱۸۲۳	۱۷۶۲	۱۹۳۱	۸۵۲	۱۵۸۷
بخش مرکزی	۱۳۰۱۲	۵۳۱	۷۷۵	۹۳۰	۱۲۷۷	۱۵۲۳	۱۸۲۳	۱۷۶۲	۱۹۳۱	۸۵۲	۱۵۸۷

مهاجرت

در سرشماری عمومی نفوس و مسکن مهرماه ۱۳۶۵، ۸۹/۷ درصد از جمعیت نقاط روستایی شهرستان سقز در همان آبادی که در زمان سرشماری اقامت داشتند متولد شدهاند، مقایسه محل تولد افراد با محلی که در زمان سرشماری در آنجا اقامت داشتند نشان می دهد که ۸/۶ درصد جمعیت نقاط روستایی این شهرستان از آبادی به آبادی و ۱/۰ درصد از شهر به آبادی، در طول زندگی شان مهاجرت کردهاند.

جدول ۵ جمعیت نقاط روستایی شهرستان بر حسب گروه‌های عمده شغلی، به تفکیک محل تولد

انگاره‌شده	تولد در			جمع	گروه‌های عمده شغلی	
	شهر	آبادی	تولید در شهر			
۵۱۴	۲۹	۸۰۰	۷۱۲۴	۷۴۰۶۰	۸۲۵۲۷	شهرستان سقز
۲۷	۰	۱۷	۲۴	۲۵۲۰	۲۵۹۸	اطفال / کمتر از یکساله /
۱۳۵	۴	۱۳۹	۲۲۱	۱۵۸۲۹	۱۶۳۴۶	نوباوگان / ۱-۵ ساله /
۶۱	۴	۸۵	۱۹۱	۱۳۵۷۹	۱۴۰۲۰	کودکان / ۶-۱۰ ساله /
۴۳	۱	۴۶	۲۱۲	۷۹۲۷	۸۲۲۹	نوجوانان / ۱۱-۱۴ ساله /
۸۳	۴	۱۸۵	۱۰۳۲	۱۱۸۴۷	۱۳۱۵۱	جوانان / ۱۵-۲۴ ساله /
۱۳۱	۱۵	۲۸۸	۴۳۵۷	۱۸۰۷۶	۲۲۸۶۷	میانسالان / ۲۵-۶۴ ساله /
۳۲	۳	۴۰	۹۸۶	۴۲۴۴	۵۳۰۵	بزرگسالان / ۶۵ ساله و بیشتر /
۲	۰	۰	۱	۱۸	۲۱	شاهخص

سواد

در سرشماری مهرماه ۱۳۶۵ شهرستان سقز، از ۶۳۵۹۳ نفر جمعیت ۶ ساله و بیشتر نقاط روستایی این شهرستان، ۲۵/۸ درصد بی‌سواد بودمانند. نسبت باسوادی در این جمعیت برای مردان، ۴۰/۸ درصد و برای زنان، ۹/۹ درصد بوده است. این نسبت برای افراد لازم‌التعلیم (۶-۱۴ ساله)، ۴۵/۹ درصد و برای افراد ۱۵ ساله و بیشتر، ۱۴/۹ درصد بوده است.

جدول ۶- درصد باسوادان بی‌سوادان جمعیت ۶ ساله بیشتر نقاط روستایی شهرستان بر حسب بخش، گروه‌های عمده شغلی، به تفکیک جنس

انگاره‌شده	بی‌سواد		باسواد		جمع	گروه‌های عمده شغلی
	زن	مرد	زن	مرد		
۰/۳۸	۸۹/۵۶	۵۸/۹۰	۹/۹۴	۴۰/۸۴	۱۰۰/۰۰	شهرستان سقز
۰/۷۶	۷۵/۴۰	۲۶/۲۱	۲۳/۵۴	۷۳/۳۰	۱۰۰/۰۰	کودکان / ۶-۱۰ ساله /
۰/۳۸	۸۴/۴۹	۳۵/۱۵	۱۵/۰۲	۶۴/۵۹	۱۰۰/۰۰	نوجوانان / ۱۱-۱۴ ساله /
۰/۲۶	۸۹/۴۲	۴۹/۳۴	۱۰/۲۴	۵۰/۴۹	۱۰۰/۰۰	جوانان / ۱۵-۲۴ ساله /
۰/۱۶	۹۸/۲۳	۸۲/۸۱	۱/۴۹	۱۷/۰۴	۱۰۰/۰۰	میانسالان / ۲۵-۶۴ ساله /
۰/۶۰	۹۸/۲۹	۹۵/۲۰	۰/۶۱	۴/۴۶	۱۰۰/۰۰	بزرگسالان / ۶۵ ساله و بیشتر /
۰/۳۸	۸۹/۵۶	۵۸/۹۰	۹/۹۴	۴۰/۸۴	۱۰۰/۰۰	بخش مرکزی
۰/۷۶	۷۵/۴۰	۲۶/۲۱	۲۳/۵۴	۷۳/۳۰	۱۰۰/۰۰	کودکان / ۶-۱۰ ساله /
۰/۳۸	۸۴/۴۹	۳۵/۱۵	۱۵/۰۲	۶۴/۵۹	۱۰۰/۰۰	نوجوانان / ۱۱-۱۴ ساله /
۰/۲۶	۸۹/۴۲	۴۹/۳۴	۱۰/۲۴	۵۰/۴۹	۱۰۰/۰۰	جوانان / ۱۵-۲۴ ساله /
۰/۱۶	۹۸/۲۳	۸۲/۸۱	۱/۴۹	۱۷/۰۴	۱۰۰/۰۰	میانسالان / ۲۵-۶۴ ساله /
۰/۶۰	۹۸/۲۹	۹۵/۲۰	۰/۶۱	۴/۴۶	۱۰۰/۰۰	بزرگسالان / ۶۵ ساله و بیشتر /

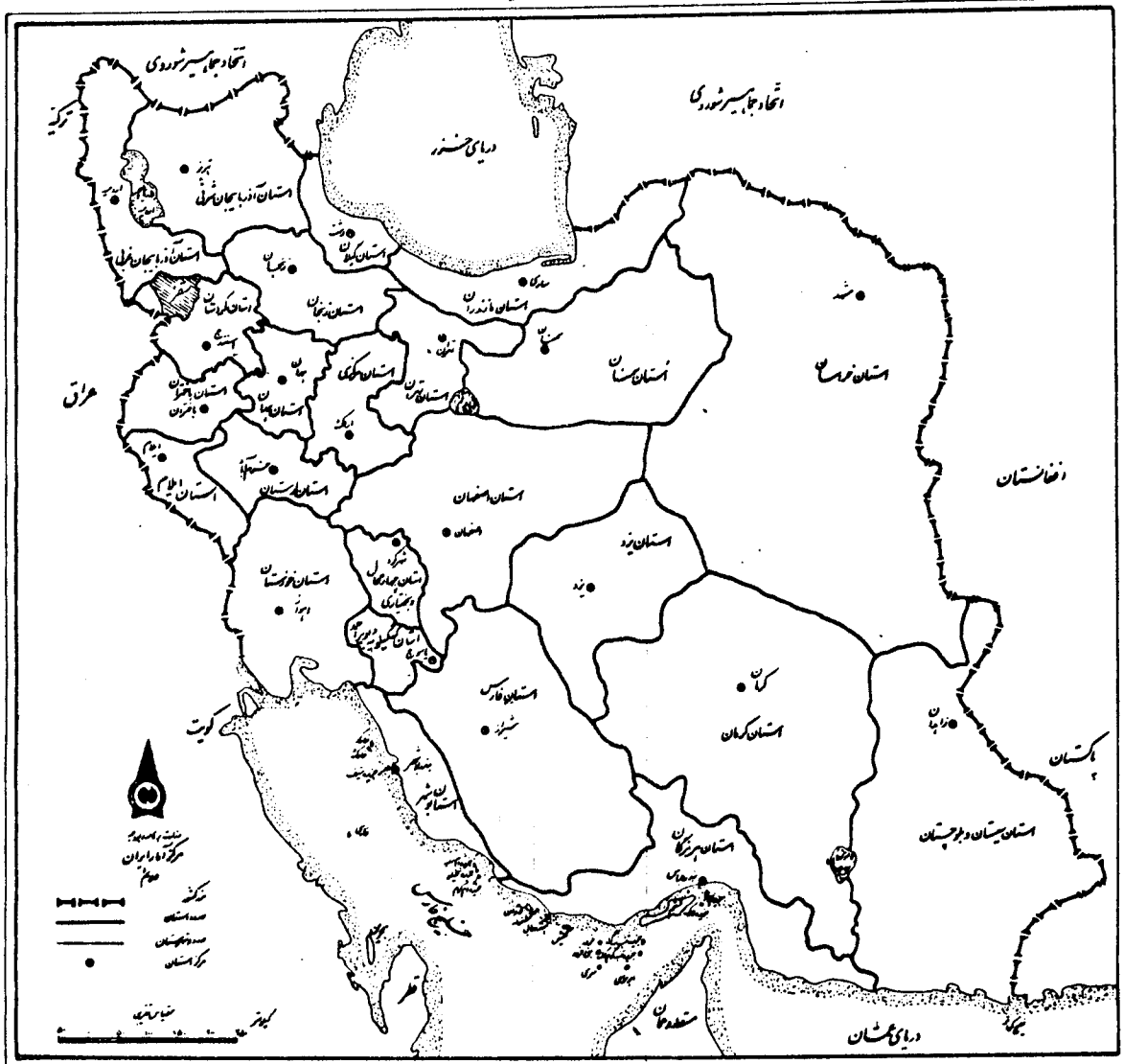
وضع فعالیت

در سرشماری مهرماه ۱۳۶۵ ، ۴۱/۷ درصد جمعیت ۱۰ ساله و بیشتر نقاط روستایی شهرستان سقز را افراد شاغل و بیکار (جویسای کار) تشکیل می‌دهند . نسبت افراد شاغل به جمعیت ۱۰ ساله و بیشتر در نقاط روستایی این شهرستان ، ۳۷/۲ درصد بوده است . این نسبت برای مردان ، ۷۱/۵ درصد و برای زنان ، ۱/۲ درصد بوده است .

جدول ۲- جمعیت ۱۰ ساله و بیشتر نقاط روستایی شهرستان بر حسب بخش و وضع فعالیت ، به تفکیک جنس

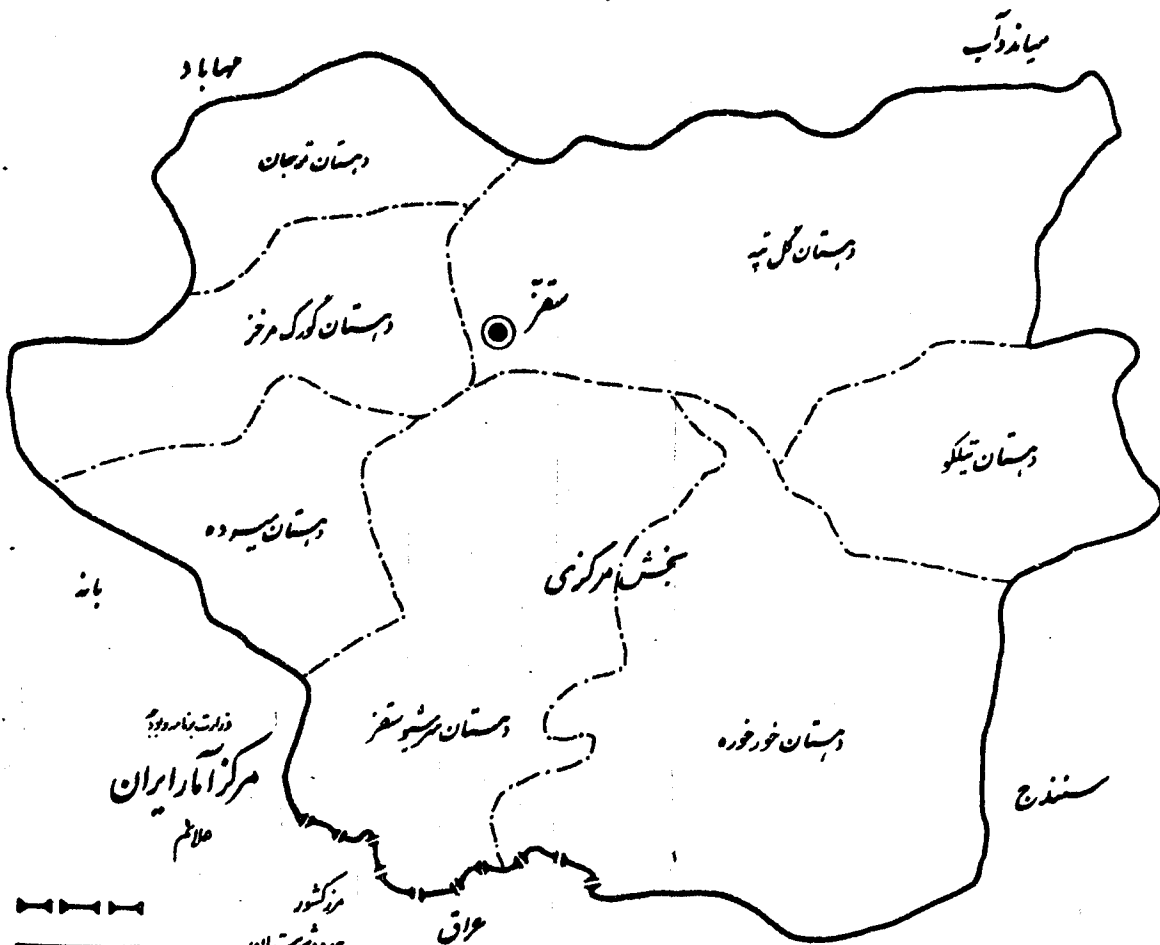
زن		مرد		مرد و زن		وضع فعالیت
درصد	تعداد	درصد	تعداد	درصد	تعداد	
۱۰۰/۰۰	۲۵۳۷۱	۱۰۰/۰۰	۲۶۵۷۲	۱۰۰/۰۰	۵۱۹۴۳	شهرستان سقز
۱/۱۸	۳۰۰	۷۱/۵۰	۱۹۰۰۰	۳۷/۱۶	۱۹۳۰۰	شاغل
۰/۳۲	۸۲	۸/۶۳	۲۲۹۳	۴/۵۷	۲۳۷۵	بیکار / جویسای کار /
۲/۸۹	۷۳۴	۱۴/۰۰	۳۷۲۰	۸/۵۷	۴۴۵۴	محصل
۹۲/۳۳	۲۳۴۲۶	۰/۹۰	۲۳۸	۴۵/۵۶	۲۳۶۶۴	خانه دار
۰/۱۸	۴۵	۰/۶۴	۱۷۰	۰/۴۱	۲۱۵	دار ای در امد بدون کار
۲/۴۹	۶۳۱	۴/۰۴	۱۰۷۴	۲/۲۸	۱۷۰۵	سایر
۰/۶۰	۱۵۳	۰/۲۹	۷۷	۰/۴۴	۲۳۰	اظهار نشده
۱۰۰/۰۰	۲۵۳۷۱	۱۰۰/۰۰	۲۶۵۷۲	۱۰۰/۰۰	۵۱۹۴۳	بخش مرکزی
۱/۱۸	۳۰۰	۷۱/۵۰	۱۹۰۰۰	۳۷/۱۶	۱۹۳۰۰	شاغل
۰/۳۲	۸۲	۸/۶۳	۲۲۹۳	۴/۵۷	۲۳۷۵	بیکار / جویسای کار /
۲/۸۹	۷۳۴	۱۴/۰۰	۳۷۲۰	۸/۵۷	۴۴۵۴	محصل
۹۲/۳۳	۲۳۴۲۶	۰/۹۰	۲۳۸	۴۵/۵۶	۲۳۶۶۴	خانه دار
۰/۱۸	۴۵	۰/۶۴	۱۷۰	۰/۴۱	۲۱۵	دار ای در امد بدون کار
۲/۴۹	۶۳۱	۴/۰۴	۱۰۷۴	۲/۲۸	۱۷۰۵	سایر
۰/۶۰	۱۵۳	۰/۲۹	۷۷	۰/۴۴	۲۳۰	اظهار نشده

نقشه تقسیمات کشوری جمهوری اسلامی ایران بر مبنای استان ۱۳۶۵




نقشه شهرستان مفرق به تفکیک بخش و دهستان

سرشماری عمومی همراه سال ۱۳۲۵

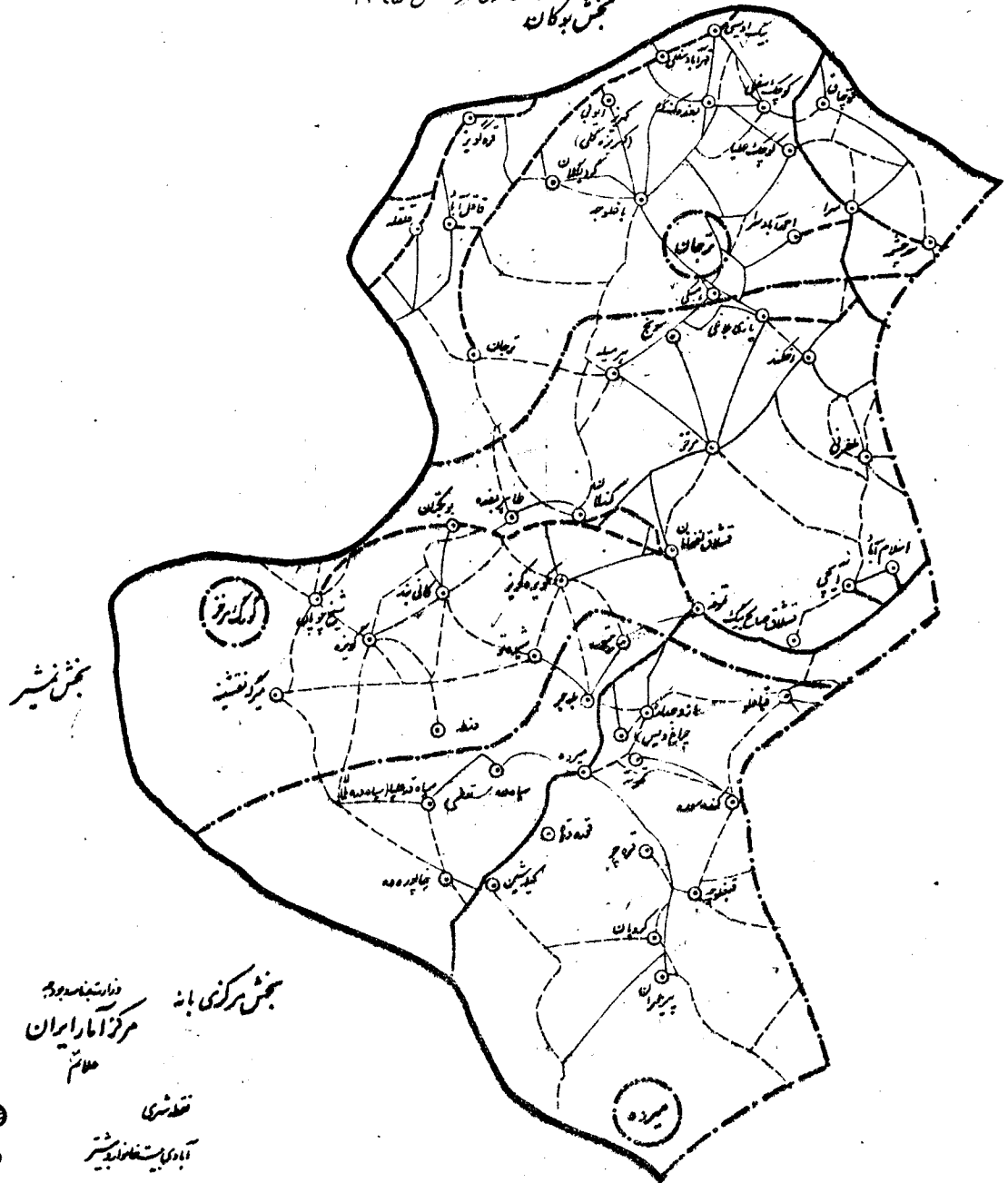


- مرز کشور
- حدود شهرستان
- حدود بخش
- حدود دهستان
- مرکز شهرستان
- نقطه شهری
- مرکز بخش (نقطه شهری)
- مرکز بخش (نقطه دهستانی) - بهجت - مریوشو مفرق
- مرکز بخش (نقطه دهستانی) - بهجت - خورخوره
- آبادی دارای ... بهجت - مریوشو مفرق

مقیاس تقریبی



نقشه روستایی بخش مرکزی شهرستان قزوین (دهستانهای تریجان، گورک و فرزند میرده)
 شماره عمومی میرداد سال ۱۳۶۵
 بخش بوکان




بخش مرکزی بان
 دهستانهای تریجان، گورک و فرزند میرده
 مرکز امامزاده ایران
 علامت

- نقطه شهری
- آبادی استغنائیه
- جاده آسفالت
- جاده شوره
- بندخانهکی آبچاه
- جاده مالرو
- حدود دهستان
- ||| مرکز کشور

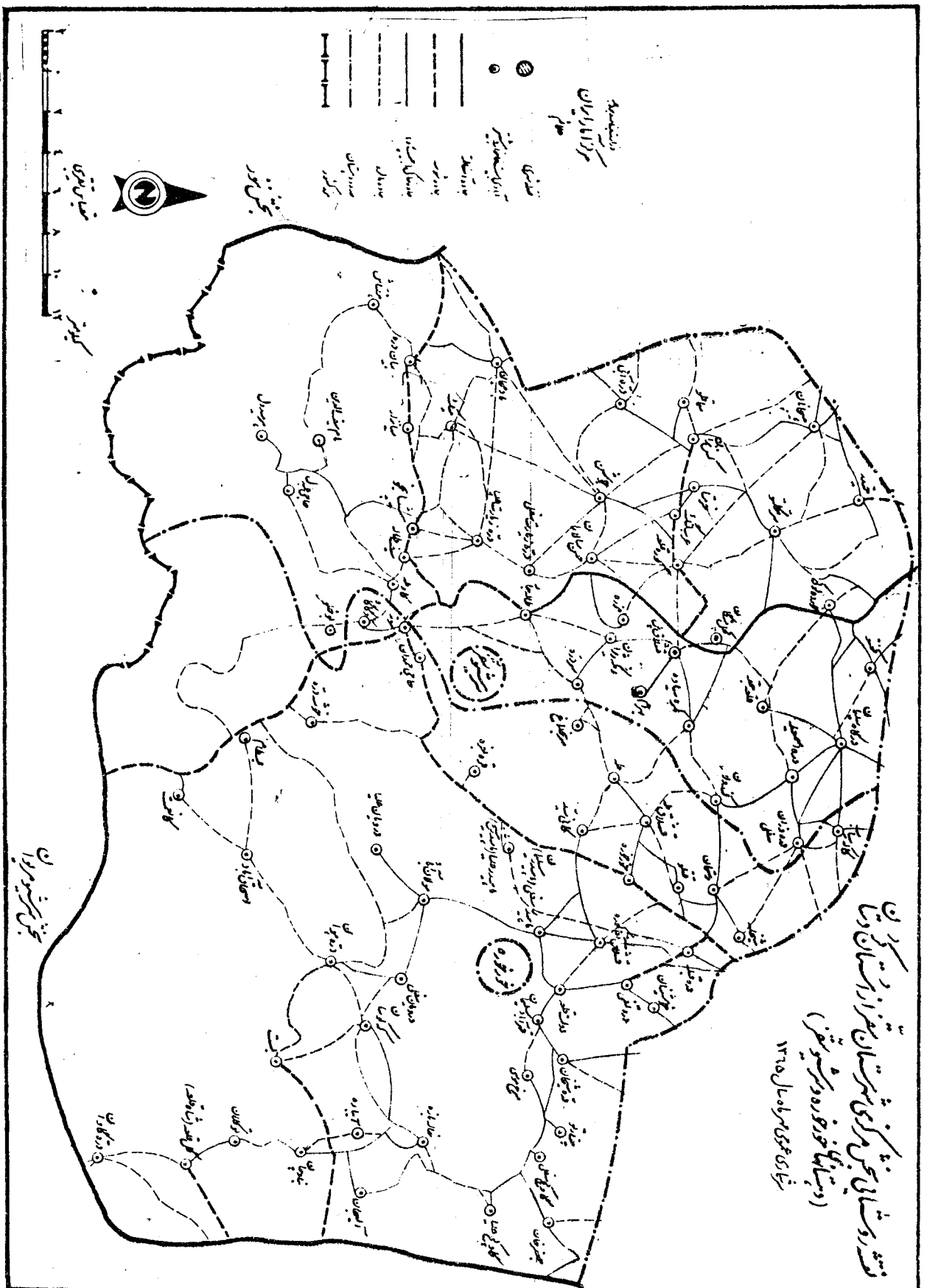


تعیین تری



کیلومتر

نقشه راه شتابی بخش مرکزی شهرستان تهران در سال
 (دستاویزنامه خوزخورد و در شهریور ۱۳۱۵)
 نگاشته می شود در سال ۱۳۱۵



خصوصیات اجتماعی - اقتصادی آبادیهای سکنه شهرستان سقز

شماره ردیف آبادی	آبادی	کد آبادی	نوع راه آبادی (رکد)	تعداد خانوار	کل جمعیت	جمعیت عساکر بیشتر	جمعیت باسواد	جمعیت ناخواند	فعالیت کشاورزی						
									زراعت	باغداری	دامداری دامپروری	پرورش طیور	پرورش گاو ابریشم	پرورش بز و گوسفند	پرورش ماهی
۱	۲	۳	۴	۵	۶	۷	۸	۹	۱۰	۱۱	۱۲	۱۳	۱۴	۱۵	۱۶
	بخش مرکزی			۱۳۰۱۲	۸۲۵۲۷	۶۳۵۹۲	۱۶۲۷۸	۱۹۷۳۳	۲۹۳	۷۲	۳۰۱	۴	۰	۰	۰
	دهستان ترجان			۱۳۴۵	۸۵۱۱	۶۷۲۹	۲۱۲۸	۲۱۳۷	۲۷	۱	۲۷	۲	۰	۰	۰
۱	احمد آباد در	۲۰۳۱۳۰	۲	۵۲	۲۳۹	۲۷۲	۸۳	۷۱	*	*	*	*	*	*	*
۲	اینچکه	۲۰۳۱۳۱	۴	۱۴	۱۰۰	۸۷	۱	۳۹	*	*	*	*	*	*	*
۳	بهاغلوچه	۲۰۳۱۳۲	۳	۶۳	۳۹۰	۳۰۵	۱۰۴	۹۵	*	*	*	*	*	*	*
۴	بغده کندی	۲۰۳۱۳۳	۳	۸۲	۵۱۰	۴۰۷	۱۳۳	۹۴	*	*	*	*	*	*	*
۵	بیگ اویسی	۲۰۳۱۳۴	۲	۵۰	۳۴۸	۲۷۸	۸۱	۸۶	*	*	*	*	*	*	*
۶	ترجان	۲۰۳۱۳۵	۲	۱۳۵	۸۲۲	۶۴۸	۱۷۴	۲۲۲	*	*	*	*	*	*	*
۷	جمیان	۲۰۳۱۳۷	۳	۷	۵۳	۳۹	۲	۱۸	*	*	*	*	*	*	*
۸	مر ا	۲۰۳۱۳۹	۱	۱۳۶	۸۲۷	۶۷۲	۲۵۹	۲۰۲	*	*	*	*	*	*	*
۹	مر چشمه	۲۰۳۱۴۰	۳	۱۰۰	۶۱۷	۴۸۰	۱۱۵	۱۳۷	*	*	*	*	*	*	*
۱۰	مر گل	۲۰۳۱۴۱	۲	۱۹	۱۳۵	۱۰۲	۳۲	۳۰	*	*	*	*	*	*	*
۱۱	سید آباد جمیان	۲۰۳۱۴۲	۴	۶	۳۹	۲۲	۰	۱۴	*	*	*	*	*	*	*
۱۲	شکوربف	۲۰۳۱۴۳	۲	۱۷	۱۳۳	۱۰۶	۲۷	۳۵	*	*	*	*	*	*	*
۱۳	شیلان آباد	۲۰۳۱۴۴	۳	۱۹	۱۴۵	۱۱۹	۲۸	۴۴	*	*	*	*	*	*	*
۱۴	غلامعلی	۲۰۳۱۳۶	۲	۱۸	۹۲	۷۲	۱۷	۲۶	*	*	*	*	*	*	*
۱۵	قاز استا	۲۰۳۱۴۵	۳	۸	۵۰	۳۹	۷	۱۱	*	*	*	*	*	*	*
۱۶	قنقل آباد	۲۰۳۱۴۶	۲	۲۴	۲۱۴	۱۷۱	۵۴	۵۳	*	*	*	*	*	*	*
۱۷	قره کویز	۲۰۳۱۴۷	۲	۱۰۱	۶۵۸	۴۹۹	۱۵۰	۱۳۸	*	*	*	*	*	*	*
۱۸	قلقله	۲۰۳۱۴۸	۲	۴۲	۲۲۶	۱۸۰	۴۱	۷۲	*	*	*	*	*	*	*
۱۹	قوچاق	۲۰۳۱۴۹	۱	۵۴	۲۵۸	۲۰۶	۱۰۰	۶۸	*	*	*	*	*	*	*
۲۰	قهر آباد سفلی	۲۰۳۱۵۰	۲	۷۰	۴۸۷	۳۸۰	۱۵۳	۱۲۶	*	*	*	*	*	*	*
۲۱	قهر آباد علیا	۲۰۳۱۵۱	۳	۱۵	۱۰۲	۷۵	۲۵	۲۵	*	*	*	*	*	*	*
۲۲	کوچک سفلی	۲۰۳۱۵۲	۱	۴۶	۲۵۳	۲۰۲	۷۳	۷۶	*	*	*	*	*	*	*
۲۳	کوچک علیا	۲۰۳۱۵۳	۱	۴۱	۲۷۴	۲۲۰	۶۶	۸۲	*	*	*	*	*	*	*
۲۴	کهریز ایوبی	۲۰۳۱۵۴	۲	۸۰	۵۴۲	۴۳۹	۱۳۵	۱۴۴	*	*	*	*	*	*	*
۲۵	لردیکلان	۲۰۳۱۵۵	۲	۷۴	۵۲۶	۴۰۲	۱۷۵	۱۳۰	*	*	*	*	*	*	*
۲۶	مندیل بصر	۲۰۳۱۵۶	۴	۱۵	۱۰۹	۸۸	۲۶	۲۷	*	*	*	*	*	*	*
۲۷	هیکلی	۲۰۳۱۵۷	۲	۴۵	۲۶۲	۲۰۵	۶۷	۷۲	*	*	*	*	*	*	*
	دهستان تیلکو			۲۰۹۷	۱۳۱۵۲	۹۶۶۲	۲۸۳۹	۲۸۱۹	۴۸	۱۸	۴۸	۱	۰	۰	۰
۱	احمد مرده	۲۰۳۱۸۶	۳	۴۲	۳۱۷	۲۲۵	۶۴	۵۵	*	*	*	*	*	*	*
۲	ایر اب	۲۰۳۱۸۷	۳	۳۱	۱۸۴	۱۴۱	۵۵	۳۱	*	*	*	*	*	*	*
۳	ایلو	۲۰۳۱۸۸	۳	۶۱	۳۷۵	۲۸۷	۷۱	۹۴	*	*	*	*	*	*	*
۴	ایوب	۲۰۳۱۸۹	۲	۴۰	۲۴۷	۱۸۲	۴۸	۵۵	*	*	*	*	*	*	*
۵	بهاغماق	۲۰۳۱۹۰	۳	۱۴۴	۹۷۰	۶۸۹	۱۸۳	۲۰۰	*	*	*	*	*	*	*
۶	برده رفه	۲۰۳۱۹۱	۴	۶۱	۳۴۰	۲۴۳	۵۳	۷۳	*	*	*	*	*	*	*
۷	پار ساتیان	۲۰۳۱۹۲	۲	۸۱	۵۱۹	۳۹۸	۱۰۸	۱۲۱	*	*	*	*	*	*	*
۸	تازه آباد	۲۰۳۱۹۳	۲	۳۳	۲۵۶	۱۸۸	۴۹	۷۰	*	*	*	*	*	*	*
۹	تخت	۲۰۳۱۹۴	۳	۵۴	۳۴۸	۲۵۰	۷۷	۶۵	*	*	*	*	*	*	*
۱۰	تمیر بیگ	۲۰۳۱۹۵	۲	۴۶	۳۱۶	۲۴۲	۱۰۷	۷۵	*	*	*	*	*	*	*
۱۱	تیلکوه	۲۰۳۱۹۷	۱	۱۷۰	۹۷۴	۶۹۹	۲۹۰	۲۱۵	*	*	*	*	*	*	*
۱۲	تیمان قلعه	۲۰۳۱۹۸	۳	۱۷	۱۱۳	۸۸	۲۵	۲۳	*	*	*	*	*	*	*
۱۳	چشيان	۲۰۳۱۹۹	۱	۸۰	۵۵۷	۳۶۰	۱۱۱	۸۲	*	*	*	*	*	*	*
۱۴	چیران منگه	۲۰۳۲۰۰	۱	۷۰	۴۵۵	۳۲۲	۸۴	۷۳	*	*	*	*	*	*	*
۱۵	چاپان سفلی	۲۰۳۲۰۱	۳	۵۹	۳۸۹	۲۶۴	۱۱۵	۷۱	*	*	*	*	*	*	*
۱۶	چاپان علیا	۲۰۳۲۰۲	۳	۴۴	۲۶۶	۲۰۹	۱۰۵	۵۶	*	*	*	*	*	*	*

کد نوع راه آبادی: ۱ جاده اسفالت، ۲ جاده شوسه، ۳ جاده خاکی، ۴ مارود، ۵ سایر (از یک راه تا ده راه)، ۵ نا مشخص

شماره ردیف آبادی	بنیاد بنی سلمانان	امکن مذکور سلمانان	شورای اسلامی روستایی	دفتر جهاد سلامت زندگی	مرکز خدمات روستایی	پایگاه بهداشت بروج	آب لوله کشی	برق	دبستان	مدرسه راهنمایی	آموزش تخصصی سواد آموزی	حمام	مرکز بهداشتی درمانی	خانه بهداشت	پزشک	دانشگاه تکمیلی دانشجویی	بیمارستانهای روستایی	صندوق پست	دفتر پست	دفتر پست	تلفن	دفتر پست	دفتر پست	فرهنگسازخانه	تعمیرگاه پمپ آب آشامیدنی	تعداد کوخنده بزرگ	تعداد گاو و گوساله
۱۷	۱۳۶	۱۵	۲۹	۰	۰	۰	۱۱۸	۵۹	۲۴۰	۵	۲۰	۶	۹	۲	۵	۲۲	۵	۲۹	۰	۰	۴	۰	۰	۰	۰	۰	۰
۱۸	۱۳۶	۱۵	۲۹	۰	۰	۰	۱۱۸	۵۹	۲۴۰	۵	۲۰	۶	۹	۲	۵	۲۲	۵	۲۹	۰	۰	۴	۰	۰	۰	۰	۰	۰
۱۹	۱۳۶	۱۵	۲۹	۰	۰	۰	۱۱۸	۵۹	۲۴۰	۵	۲۰	۶	۹	۲	۵	۲۲	۵	۲۹	۰	۰	۴	۰	۰	۰	۰	۰	۰
۲۰	۱۳۶	۱۵	۲۹	۰	۰	۰	۱۱۸	۵۹	۲۴۰	۵	۲۰	۶	۹	۲	۵	۲۲	۵	۲۹	۰	۰	۴	۰	۰	۰	۰	۰	۰
۲۱	۱۳۶	۱۵	۲۹	۰	۰	۰	۱۱۸	۵۹	۲۴۰	۵	۲۰	۶	۹	۲	۵	۲۲	۵	۲۹	۰	۰	۴	۰	۰	۰	۰	۰	۰
۲۲	۱۳۶	۱۵	۲۹	۰	۰	۰	۱۱۸	۵۹	۲۴۰	۵	۲۰	۶	۹	۲	۵	۲۲	۵	۲۹	۰	۰	۴	۰	۰	۰	۰	۰	۰
۲۳	۱۳۶	۱۵	۲۹	۰	۰	۰	۱۱۸	۵۹	۲۴۰	۵	۲۰	۶	۹	۲	۵	۲۲	۵	۲۹	۰	۰	۴	۰	۰	۰	۰	۰	۰
۲۴	۱۳۶	۱۵	۲۹	۰	۰	۰	۱۱۸	۵۹	۲۴۰	۵	۲۰	۶	۹	۲	۵	۲۲	۵	۲۹	۰	۰	۴	۰	۰	۰	۰	۰	۰
۲۵	۱۳۶	۱۵	۲۹	۰	۰	۰	۱۱۸	۵۹	۲۴۰	۵	۲۰	۶	۹	۲	۵	۲۲	۵	۲۹	۰	۰	۴	۰	۰	۰	۰	۰	۰
۲۶	۱۳۶	۱۵	۲۹	۰	۰	۰	۱۱۸	۵۹	۲۴۰	۵	۲۰	۶	۹	۲	۵	۲۲	۵	۲۹	۰	۰	۴	۰	۰	۰	۰	۰	۰
۲۷	۱۳۶	۱۵	۲۹	۰	۰	۰	۱۱۸	۵۹	۲۴۰	۵	۲۰	۶	۹	۲	۵	۲۲	۵	۲۹	۰	۰	۴	۰	۰	۰	۰	۰	۰
۲۸	۱۳۶	۱۵	۲۹	۰	۰	۰	۱۱۸	۵۹	۲۴۰	۵	۲۰	۶	۹	۲	۵	۲۲	۵	۲۹	۰	۰	۴	۰	۰	۰	۰	۰	۰
۲۹	۱۳۶	۱۵	۲۹	۰	۰	۰	۱۱۸	۵۹	۲۴۰	۵	۲۰	۶	۹	۲	۵	۲۲	۵	۲۹	۰	۰	۴	۰	۰	۰	۰	۰	۰
۳۰	۱۳۶	۱۵	۲۹	۰	۰	۰	۱۱۸	۵۹	۲۴۰	۵	۲۰	۶	۹	۲	۵	۲۲	۵	۲۹	۰	۰	۴	۰	۰	۰	۰	۰	۰
۳۱	۱۳۶	۱۵	۲۹	۰	۰	۰	۱۱۸	۵۹	۲۴۰	۵	۲۰	۶	۹	۲	۵	۲۲	۵	۲۹	۰	۰	۴	۰	۰	۰	۰	۰	۰
۳۲	۱۳۶	۱۵	۲۹	۰	۰	۰	۱۱۸	۵۹	۲۴۰	۵	۲۰	۶	۹	۲	۵	۲۲	۵	۲۹	۰	۰	۴	۰	۰	۰	۰	۰	۰
۳۳	۱۳۶	۱۵	۲۹	۰	۰	۰	۱۱۸	۵۹	۲۴۰	۵	۲۰	۶	۹	۲	۵	۲۲	۵	۲۹	۰	۰	۴	۰	۰	۰	۰	۰	۰
۳۴	۱۳۶	۱۵	۲۹	۰	۰	۰	۱۱۸	۵۹	۲۴۰	۵	۲۰	۶	۹	۲	۵	۲۲	۵	۲۹	۰	۰	۴	۰	۰	۰	۰	۰	۰
۳۵	۱۳۶	۱۵	۲۹	۰	۰	۰	۱۱۸	۵۹	۲۴۰	۵	۲۰	۶	۹	۲	۵	۲۲	۵	۲۹	۰	۰	۴	۰	۰	۰	۰	۰	۰
۳۶	۱۳۶	۱۵	۲۹	۰	۰	۰	۱۱۸	۵۹	۲۴۰	۵	۲۰	۶	۹	۲	۵	۲۲	۵	۲۹	۰	۰	۴	۰	۰	۰	۰	۰	۰
۳۷	۱۳۶	۱۵	۲۹	۰	۰	۰	۱۱۸	۵۹	۲۴۰	۵	۲۰	۶	۹	۲	۵	۲۲	۵	۲۹	۰	۰	۴	۰	۰	۰	۰	۰	۰
۳۸	۱۳۶	۱۵	۲۹	۰	۰	۰	۱۱۸	۵۹	۲۴۰	۵	۲۰	۶	۹	۲	۵	۲۲	۵	۲۹	۰	۰	۴	۰	۰	۰	۰	۰	۰
۳۹	۱۳۶	۱۵	۲۹	۰	۰	۰	۱۱۸	۵۹	۲۴۰	۵	۲۰	۶	۹	۲	۵	۲۲	۵	۲۹	۰	۰	۴	۰	۰	۰	۰	۰	۰
۴۰	۱۳۶	۱۵	۲۹	۰	۰	۰	۱۱۸	۵۹	۲۴۰	۵	۲۰	۶	۹	۲	۵	۲۲	۵	۲۹	۰	۰	۴	۰	۰	۰	۰	۰	۰
۴۱	۱۳۶	۱۵	۲۹	۰	۰	۰	۱۱۸	۵۹	۲۴۰	۵	۲۰	۶	۹	۲	۵	۲۲	۵	۲۹	۰	۰	۴	۰	۰	۰	۰	۰	۰
۴۲	۱۳۶	۱۵	۲۹	۰	۰	۰	۱۱۸	۵۹	۲۴۰	۵	۲۰	۶	۹	۲	۵	۲۲	۵	۲۹	۰	۰	۴	۰	۰	۰	۰	۰	۰

صهیات اجتماعی - اقتصادی آبادیهای دارای سکنه شهرستان معز

شماره ردیف آبادی	آبادی	کد آبادی	نوع راه آبادی (کد)	تعداد خانوار	کل جمعیت	جمعیت عسالز بیشتر	جمعیت باسواد	جمعیت ناخواند	فصلیت کشاورزی							
									۱۰	۱۱	۱۲	۱۳	۱۴	۱۵	۱۶	
۱۷	چالگاه	۲۰۲۲۰۲	۲	۱۲	۸۵	۶۹	۱۲	۱۹	*	*	*	*	*	*	*	*
۱۸	چناره	۲۰۲۲۰۴	۲	۲۲	۱۲۸	۱۰۹	۴۵	۲۰	*	*	*	*	*	*	*	*
۱۹	خاتمه میران	۲۰۲۲۰۶	۲	۶۲	۲۹۴	۲۹۱	۱۰۱	۱۰۵	*	*	*	*	*	*	*	*
۲۰	دوله میر	۲۰۲۲۰۷	۲	۱۲	۸۲	۶۲	۱۵	۲۴	*	*	*	*	*	*	*	*
۲۱	سه تپان	۲۰۲۲۱۰	۲	۳۰	۱۸۲	۱۲۷	۲۶	۴۲	*	*	*	*	*	*	*	*
۲۲	میاه دره	۲۰۲۲۱۱	۴	۹	۶۳	۴۴	۳	۱۶	*	*	*	*	*	*	*	*
۲۳	سید آباد	۲۰۲۲۱۲	۲	۱۱	۷۶	۵۲	۱	۱۵	*	*	*	*	*	*	*	*
۲۴	سریف آباد	۲۰۲۲۱۳	۲	۳۶	۲۸۹	۲۳۲	۹۳	۸۱	*	*	*	*	*	*	*	*
۲۵	سریف آباد	۲۰۲۲۱۴	۲	۲۴	۱۹۰	۱۳۲	۲۶	۳۷	*	*	*	*	*	*	*	*
۲۶	قصبه	۲۰۲۲۱۵	۲	۱۰۰	۵۶۰	۴۳۱	۹۵	۱۱۲	*	*	*	*	*	*	*	*
۲۷	مالح آباد	۲۰۲۲۱۶	۲	۲۱	۱۴۶	۱۰۹	۳۲	۳۵	*	*	*	*	*	*	*	*
۲۸	ضامن آباد	۲۰۲۲۱۷	۲	۲۵	۱۸۷	۱۳۲	۳۵	۲۹	*	*	*	*	*	*	*	*
۲۹	علی آباد	۲۰۲۲۱۸	۴	۵	۴۱	۳۴	۰	۱۴	*	*	*	*	*	*	*	*
۳۰	علی مرده	۲۰۲۲۱۹	۲	۱۹	۱۴۸	۱۰۲	۲۵	۲۹	*	*	*	*	*	*	*	*
۳۱	فتاح آباد	۲۰۲۲۲۰	۱	۴۵	۲۶۲	۱۹۷	۴۴	۵۴	*	*	*	*	*	*	*	*
۳۲	قاجیان	۲۰۲۲۲۱	۲	۲۶	۱۸۶	۱۳۷	۳۹	۴۴	*	*	*	*	*	*	*	*
۳۳	قادر آباد	۲۰۲۲۲۲	۲	۵۴	۳۳۲	۲۴۸	۷۷	۶۳	*	*	*	*	*	*	*	*
۳۴	قاضی خان	۲۰۲۲۲۳	۲	۷	۴۳	۳۰	۰	۱۲	*	*	*	*	*	*	*	*
۳۵	قلعه جقه	۲۰۲۲۲۴	۲	۵۹	۲۸۱	۲۰۲	۱۰۵	۷۷	*	*	*	*	*	*	*	*
۳۶	قلعه کهنه	۲۰۲۲۲۵	۲	۱۶۴	۸۰۴	۵۹۸	۱۷۳	۲۱۰	*	*	*	*	*	*	*	*
۳۷	قلعه شاه خلیفه	۲۰۲۲۲۶	۲	۷	۵۶	۳۸	۶	۸	*	*	*	*	*	*	*	*
۳۸	قلعه شاه سرف	۲۰۲۲۲۷	۲	۲۹	۱۶۱	۱۱۲	۹	۴۷	*	*	*	*	*	*	*	*
۳۹	قلعه شاه کور کور	۲۰۲۲۲۸	۲	۳۱	۲۰۸	۱۶۷	۲۹	۵۳	*	*	*	*	*	*	*	*
۴۰	قوخ	۲۰۲۲۲۹	۱	۱	۳	۲	۲	۲	*	*	*	*	*	*	*	*
۴۱	کاشی سرخ	۲۰۲۲۳۰	۲	۵۷	۲۳۲	۱۵۲	۵۷	۷۲	*	*	*	*	*	*	*	*
۴۲	کاشی سفید	۲۰۲۲۳۱	۱	۴۷	۲۶۲	۲۱۰	۵۴	۴۷	*	*	*	*	*	*	*	*
۴۳	کاشی سفید فکریه	۲۰۲۲۳۲	۲	۳۲	۲۳۷	۱۴۹	۵۷	۳۷	*	*	*	*	*	*	*	*
۴۴	کافران	۲۰۲۲۳۴	۴	۱	۷	۷	۱	۳	*	*	*	*	*	*	*	*
۴۵	ملاسلار	۲۰۲۲۳۵	۲	۴۲	۳۰۶	۲۳۲	۳۹	۶۸	*	*	*	*	*	*	*	*
۴۶	میر آباد	۲۰۲۲۳۶	۲	۳۶	۲۰۴	۱۴۵	۵۷	۴۴	*	*	*	*	*	*	*	*
۴۷	ناصر آباد	۲۰۲۲۳۷	۲	۱	۲	۲	۰	۲	*	*	*	*	*	*	*	*
۴۸	نور آباد	۲۰۲۲۳۸	۴	۲۱	۱۵۲	۱۱۱	۳۶	۲۹	*	*	*	*	*	*	*	*
	دهستان خور خوره			۱۹۲۷	۱۲۸۱۵	۹۶۵۸	۲۰۵۶	۲۸۲۵								
۱	اببیاره	۲۰۲۲۹۲	۲	۲۲	۲۲۳	۱۶۴	۴۱	۵۰	*	*	*	*	*	*	*	*
۲	اسحاق آباد	۲۰۲۲۹۳	۲	۴۷	۲۰۰	۲۱۲	۶	۹۰	*	*	*	*	*	*	*	*
۳	البیجان	۲۰۲۲۹۴	۲	۳۲	۲۶۶	۱۹۹	۴۰	۴۹	*	*	*	*	*	*	*	*
۴	بست	۲۰۲۲۹۸	۲	۶۶	۴۱۶	۳۲۶	۱۵	۶۳	*	*	*	*	*	*	*	*
۵	بعطام	۲۰۲۲۹۹	۲	۵۲	۲۵۰	۲۶۲	۷۱	۳۵	*	*	*	*	*	*	*	*
۶	بشاوچان	۲۰۲۳۰۰	۲	۲۴	۲۸۶	۲۲۸	۶۲	۷۱	*	*	*	*	*	*	*	*
۷	توکلان	۲۰۲۳۰۲	۲	۴۳	۲۶۶	۲۰۴	۲۶	۶۱	*	*	*	*	*	*	*	*
۸	جعفر خان	۲۰۲۳۰۳	۲	۵۹	۲۸۷	۲۰۰	۴۸	۱۰۲	*	*	*	*	*	*	*	*
۹	چشار تو	۲۰۲۳۰۴	۲	۲۵	۱۴۴	۱۱۶	۲۰	۲۸	*	*	*	*	*	*	*	*
۱۰	حاجی ممدان	۲۰۲۳۰۵	۲	۴۸	۲۱۶	۲۶۱	۴۵	۵۵	*	*	*	*	*	*	*	*
۱۱	خاله بیازه	۲۰۲۳۰۶	۲	۲۷	۲۷۰	۱۹۲	۳۳	۶۴	*	*	*	*	*	*	*	*

کد نوع راه آبادی: ۱ جاده اسفالت، ۲ جاده شوسه، ۳ جاده خاکی، ۴ مارود، ۵ سایر (از نگاه راه آهن یا راه آبی)، ۵۱ ناخص

تعداد گاو و گوساله	تعداد گوسفند و بز	تعمیرگاه ماشین آلات کشاورزی	فروشگاه تعاونی	دستری به وسیله نقد عمومی آبروی	مظفر	دستری به روزنامه مجله و آبروی	صندوق پست	بیمار و مامای روستایی	داپزشکیت پیشین دامپزشکی	پزشک	خانه بهداشت	مرکز بهداشتی درمانی	حمام	آموزش اخلاقی کودکان و بزرگسالان	مدرسه راهبانه	دبستان	برق	آب لوله کشی	پایگاه خدمات بست	مرکز خدمات روستایی	دفتر جهاد سازندگی	شورای اسلامی روستایی	کانون مذهبی مسلمانان	بنف مذهبی مسلمانان	شماره ردیف آبادی
۴۴	۴۱	۴۰	۳۹	۳۸	۳۷	۳۶	۳۵	۳۴	۳۳	۳۲	۳۱	۳۰	۲۹	۲۸	۲۷	۲۶	۲۵	۲۴	۲۳	۲۲	۲۱	۲۰	۱۹	۱۸	۱۷
۱۰۰	۸۰۰													*			*								۱۷
۱۰۰	۴۰۰													*			*								۱۸
۲۵۰	۱۸۰۰			*			*							*			*								۱۹
۱۰۰	۱۸۰													*			*								۲۰
۱۵۰	۵۰۰													*			*								۲۱
۵۰	۱۴۰													*			*								۲۲
۴۰	۱۷۰													*			*								۲۳
۶۰۰	۱۰۰۰	*		*										*			*								۲۴
۷۰	۲۴۰		*											*			*								۲۵
۴۰۰	۲۷۰۰													*			*								۲۶
۱۰۰	۴۰۰													*			*								۲۷
۱۰۰	۲۴۰			*										*			*								۲۸
۱۰۰	۲۲۰													*			*			*					۲۹
۱۰۰	۱۶۰													*			*			*					۳۰
۱۵۰	۹۰۰			*			*							*			*			*					۳۱
۵۰	۱۹۰۰													*			*			*					۳۲
۱۵۰	۶۰۰						*							*			*			*					۳۳
۱۱۰	۵۰۰													*			*			*					۳۴
۳۰۰	۱۰۰۰													*			*			*					۳۵
۱۵۰	۳۲۰			*										*			*			*					۳۶
۲۵	۷۰													*			*			*					۳۷
۲۰۰	۶۰۰													*			*			*					۳۸
۴۵۰	۱۶۰۰													*			*			*					۳۹
۸	۲۵													*			*			*					۴۰
۲۵۰	۱۶۰۰													*			*			*					۴۱
۳۰۰	۱۲۵۰													*			*			*					۴۲
۲۰۰	۱۲۰۰													*			*			*			*		۴۳
۲	۱۰						*							*			*			*					۴۴
۴۰۰	۱۷۰۰													*			*			*					۴۵
۱۵۰	۱۱۰۰			*										*			*			*					۴۶
۱۱	۳۶													*			*			*					۴۷
۱۰۰	۴۰۰													*			*			*					۴۸
۵۲۱۳۱	۸۷۸۰۰	۱	۱	۱۶	۰	۰	۱	۰	۶	۰	۰	۰	۰	۲	۰	۸۲	۰	۸۱	۷	۱	۰	۱۳	۲۱	۱	۱
۶۰۰	۱۳۰۰													*			*			*					۲
۱۰۰	۱۰۰۰													*			*			*					۳
۴۰۰	۴۰۰۰													*			*			*					۴
۴۰۰	۶۰۰													*			*			*					۵
۶۰۰	۲۳۰۰			*										*			*			*					۶
۱۴۰	۱۵۰۰													*			*			*					۷
۵۰۰	۲۰۰۰													*			*			*					۸
۶۰۰	۸۰۰۰			*										*			*			*					۹
۱۱۰	۱۴۰۰			*										*			*			*					۱۰
۱۵۰	۳۶۰													*			*			*			*		۱۱
۱۴۰	۲۲۰۰													*			*			*			*		۱۱

خصوصیات اجتماعی - اقتصادی آبادیهای دارایی سکنه شهرستان سقز

شماره دفع آبادی	آبادی	کد آبادی	نوع راه آبادی (کد)	تعداد خانوار	کل جمعیت	جمعیت عسالزشته	جمعیت باسواد	جمعیت شغل	فصلیات عمده کاشت دوزی		
									زراعت	باغداری	دامداری دامپروری
۱۲	خور خوره	۲۰۲۳۰۷	۲	۴۲	۲۶۷	۲۰۷	۸۵	۵۷	*	*	*
۱۳	خوره دره	۲۰۲۳۰۸	۲	۲۰	۲۱۵	۱۵۸	۲۵	۲۴	*	*	*
۱۴	خوشستان	۲۰۲۳۰۹	۴	۲۶	۱۶۴	۱۲۲	۱۶	۲۷	*	*	*
۱۵	درو بیان سفلی	۲۰۲۳۱۱	۲	۲۲	۱۷۲	۱۲۹	۲۲	۳۷	*	*	*
۱۶	درو بیان علیا	۲۰۲۳۱۲	۲	۴۹	۲۸۷	۲۲۶	۳۰	۸۵	*	*	*
۱۷	دره تفتی	۲۰۲۳۱۲	۲	۲۳	۲۴۴	۱۶۱	۲۸	۴۳	*	*	*
۱۸	دره شیخان	۲۰۲۳۱۴	۲	۲۵	۱۵۷	۱۱۵	۲۲	۳۹	*	*	*
۱۹	دره قبله	۲۰۲۳۱۵	۲	۶۹	۴۲۲	۲۱۹	۹۸	۹۷	*	*	*
۲۰	دره گاو ان	۲۰۲۳۱۶	۴	۲۱	۱۲۷	۱۰۴	۰	۴۸	*	*	*
۲۱	دره هوان	۲۰۲۳۱۷	۲	۴۱	۲۶۳	۲۱۱	۱۷	۸۲	*	*	*
۲۲	دنگاه	۲۰۲۳۱۸	۲	۴۱	۲۳۲	۲۴۰	۴۱	۳۰	*	*	*
۲۳	دولت قلعه	۲۰۲۳۱۹	۲	۷۹	۵۶۰	۴۰۴	۱۲۰	۱۱۸	*	*	*
۲۴	رستم ان	۲۰۲۳۲۰	۲	۴۷	۲۸۲	۲۱۵	۷۷	۶۸	*	*	*
۲۵	سرخ موری	۲۰۲۳۲۲	۲	۴۵	۲۳۵	۲۵۷	۷۷	۷۲	*	*	*
۲۶	سر شجاع	۲۰۲۳۲۲	۲	۲۶	۱۲۷	۱۰۱	۱۵	۴۰	*	*	*
۲۷	سوته	۲۰۲۳۲۴	۲	۲۴	۱۷۲	۱۲۸	۳۳	۱۴	*	*	*
۲۸	شیلخه	۲۰۲۳۲۸	۲	۲۰	۱۷۳	۱۳۷	۲۰	۴۱	*	*	*
۲۹	عزیز آباد	۲۰۲۳۲۹	۲	۱۶	۱۲۲	۸۲	۲۴	۲۴	*	*	*
۳۰	قامیقله	۲۰۲۳۳۰	۲	۱۷	۱۲۶	۱۰۵	۳۱	۲۰	*	*	*
۳۱	قتلو	۲۰۲۳۳۱	۲	۲۱	۲۰۵	۱۵۵	۴۷	۵۵	*	*	*
۳۲	قره بغره	۲۰۲۳۳۲	۲	۲۴	۲۴۵	۱۸۶	۲۶	۶۲	*	*	*
۳۳	قشلاق اقلانوره	۲۰۲۳۳۲	۲	۶۳	۴۲۱	۳۲۶	۷۶	۱۱۲	*	*	*
۳۴	قشلاق مله	۲۰۲۳۳۴	۲	۲۵	۲۱۵	۱۵۴	۲۹	۴۸	*	*	*
۳۵	قهر آباد سلیمان	۲۰۲۳۳۵	۲	۵۲	۳۶۱	۲۶۶	۹۰	۸۷	*	*	*
۳۶	کاکه سیاه	۲۰۲۳۳۶	۲	۶۶	۳۸۴	۲۶۴	۹۹	۷۶	*	*	*
۳۷	کانتعمت	۲۰۲۳۳۷	۲	۲۱	۲۳۱	۱۸۹	۳۴	۳۲	*	*	*
۳۸	کانتی سید	۲۰۲۳۳۸	۶	۲۰	۱۲۳	۹۸	۲۵	۶۲	*	*	*
۳۹	که کوسان	۲۰۲۳۳۹	۲	۲۶	۱۸۴	۱۳۰	۱۸	۴۱	*	*	*
۴۰	کاوکج سفلی	۲۰۲۳۴۰	۲	۲۱	۱۸۲	۱۲۲	۲۵	۳۹	*	*	*
۴۱	کاوکج علیا	۲۰۲۳۴۱	۲	۲۹	۲۴۶	۱۹۱	۲۵	۶۹	*	*	*
۴۲	گل قلعه	۲۰۲۳۴۲	۲	۵۵	۳۰۸	۲۲۷	۴۳	۶۸	*	*	*
۴۳	ماهیدر سفلی	۲۰۲۳۴۳	۲	۶۱	۴۰۸	۳۱۱	۷۲	۹۴	*	*	*
۴۴	ماهیدر علیا	۲۰۲۳۴۴	۲	۳۴	۵۹۲	۴۴۳	۱۰۵	۱۵۰	*	*	*
۴۵	مله	۲۰۲۳۴۵	۲	۴۳	۲۵۸	۱۷۴	۲۹	۷۲	*	*	*
۴۶	موسیم آباد	۲۰۲۳۴۶	۲	۱	۱۰	۶	۴	۱	*	*	*
۴۷	مولان آباد	۲۰۲۳۴۷	۲	۷۹	۴۴۵	۳۸۴	۵۶	۱۱۶	*	*	*
۴۸	وزمان	۲۰۲۳۵۱	۲	۱۷	۱۰۲	۷۷	۱۵	۲۹	*	*	*
دهستان سر شیرو سقز											
۱	بیادجان	۲۰۲۴۱۳	۲	۲۱	۱۸۹	۱۶۴	۶	۶۰	*	*	*
۲	بیانچله	۲۰۲۴۱۲	۲	۱۷	۱۴۲	۱۱۳	۴۷	۲۸	*	*	*
۳	بیوخلو	۲۰۲۴۱۴	۲	۲۷	۱۶۷	۱۴۱	۱۷	۱۴	*	*	*
۴	بهرام	۲۰۲۴۱۵	۲	۲۶	۱۶۹	۱۲۷	۲۰	۵۲	*	*	*
۵	بیاندره	۲۰۲۴۱۶	۲	۵۹	۳۶۵	۲۱۶	۶۷	۸۸	*	*	*
۶	چوشن	۲۰۲۴۱۷	۲	۷۲	۴۷۱	۳۵۹	۵۹	۱۲۲	*	*	*
جمع کل											
				۱۹۹۴	۱۱۸۵۱	۹۲۷۰	۱۶۷۰	۳۶۶۲	۴۸	۱۸	۵۲

کد نوع راه آبادی: ۱ جاده اسفالت، ۲ جاده شوسه، ۳ جاده خاکی، ۴ مارو، ۵ سایر (اینگاه راه آهن یا راه آبی)، ۵ ناخص

تعداد گاو گوسفند و بز	تعداد گاو گوسفند و بز	تعمیرگاه زمین آلات کش درزی	فروشگاه تعاونی	دسترسی به وسایل تعمیراتی و ابزارآلات	تلفظ	دسترسی به روزنامه و مجله و ابزارآلات	صندوق پست	بیمار و دامپزشکی و دامپزشکی	دامپزشکی و دامپزشکی	پزشک	خانه بهداشت	مرکز بهداشتی درمانی	حمام	آموزش و تفریح و تفریح	مدرسه و آموزشگاه	دبستان	برق	آب لوله کشی	پایگاه تعاونی بیج	مرکز خدمات درمانی	دفتر بهداشت و سلامت	شورای اسلامی روستایی	کانون فرهنگی و تفریحی	بنیاد ملی مسکن	بنیاد ملی مسکن	نقشه روستای آبادی
۲۲	۴۱	۳۰	۳۹	۳۸	۳۷	۳۶	۳۵	۳۴	۳۳	۳۲	۳۱	۳۰	۲۹	۲۸	۲۷	۲۶	۲۵	۲۴	۲۳	۲۲	۲۱	۲۰	۱۹	۱۸	۱۷	
۲۰۰	۴۰۰		*				*		*							*		*	*	*		*	*	*	۱۲	
۶۰۰	۲۲۰۰															*		*	*	*		*	*	*	۱۳	
۳۰۰	۱۴۰۰															*		*	*	*		*	*	*	۱۴	
۱۵۰	۲۵۰۰															*		*	*	*		*	*	*	۱۵	
۲۰۰	۲۰۰۰								*							*		*	*	*		*	*	*	۱۶	
۲۰۰	۱۵۰۰								*							*		*	*	*		*	*	*	۱۷	
۲۰۰	۱۴۰۰								*							*		*	*	*		*	*	*	۱۸	
۲۰۰	۶۲۰								*							*		*	*	*		*	*	*	۱۹	
۱۰۰	۱۵۵۰								*							*		*	*	*		*	*	*	۲۰	
۹۵	۱۳۰۰								*							*		*	*	*		*	*	*	۲۱	
۳۰۰	۱۱۰۰								*							*		*	*	*		*	*	*	۲۲	
۳۰۰	۲۰۰۰		*						*							*		*	*	*		*	*	*	۲۳	
۱۰۰	۲۵۰		*	*					*							*		*	*	*		*	*	*	۲۴	
۳۰۰	۱۵۰۰		*	*					*							*		*	*	*		*	*	*	۲۵	
۱۵۰	۸۰۰		*	*					*							*		*	*	*		*	*	*	۲۶	
۲۰۰	۱۱۰۰		*	*					*							*		*	*	*		*	*	*	۲۷	
۲۰۰	۴۰۰								*							*		*	*	*		*	*	*	۲۸	
۲۰۰	۶۵۰								*							*		*	*	*		*	*	*	۲۹	
۱۰۰	۹۰۰								*							*		*	*	*		*	*	*	۳۰	
۵۰	۱۷۰								*							*		*	*	*		*	*	*	۳۱	
۱۵۰	۱۱۰۰								*							*		*	*	*		*	*	*	۳۲	
۴۰۰	۱۵۰۰		*	*					*							*		*	*	*		*	*	*	۳۳	
۷۰	۲۵۰		*	*					*							*		*	*	*		*	*	*	۳۴	
۲۵۰	۲۲۰۰		*	*					*							*		*	*	*		*	*	*	۳۵	
۲۰۰	۴۵۰		*	*					*							*		*	*	*		*	*	*	۳۶	
۸۰۰	۲۹۰۰		*	*					*							*		*	*	*		*	*	*	۳۷	
۲۰۰	۲۳۰		*	*					*							*		*	*	*		*	*	*	۳۸	
۲۰۰	۱۱۰۰								*							*		*	*	*		*	*	*	۳۹	
۱۵۰	۱۷۰۰								*							*		*	*	*		*	*	*	۴۰	
۳۱۰	۷۶۰								*							*		*	*	*		*	*	*	۴۱	
۳۰۰	۱۷۰۰								*							*		*	*	*		*	*	*	۴۲	
۵۰۰	۱۲۰۰								*							*		*	*	*		*	*	*	۴۳	
۱۵۰۰	۲۵۰۰		*	*					*							*		*	*	*		*	*	*	۴۴	
۵۰۰	۲۶۰۰		*	*					*							*		*	*	*		*	*	*	۴۵	
۴۰	۱۸۰		*	*					*							*		*	*	*		*	*	*	۴۶	
۵۰۰	۵۵۰۰	*	*	*					*							*		*	*	*		*	*	*	۴۷	
۱۵۰	۹۰۰		*	*					*							*		*	*	*		*	*	*	۴۸	
۹۲۹۸	۴۲۹۸۹	۰	۱	۲۰	۰	۰	۴	۱	۲	۰	۰	۰	۵	۰	۴	۱	۱۶	۱۱	۰	۰	۳۶	۵۲	۲۴	۳۸	۱	
۱۲۰	۲۵۰۰		*	*					*							*		*	*	*		*	*	*	۲	
۱۰۰	۳۰۰								*							*		*	*	*		*	*	*	۳	
۲۰۰	۹۰۰								*							*		*	*	*		*	*	*	۴	
۲۰۰	۸۰۰								*							*		*	*	*		*	*	*	۵	
۵۰	۴۰۰۰								*							*		*	*	*		*	*	*	۵	
۳۰۰	۲۲۰۰		*	*					*							*		*	*	*		*	*	*	۶	

خصوصیات اجتماعی - اقتصادی آبادیهای دارایی سکنه شهرستان معزز

شماره ردیف آبادی	آبادی	کده آبادی	نوع راه آبادی (کده)	تعداد خانوار	کل جمعیت	جمعیت عسال بیشتر	جمعیت باسواد	جمعیت شامل	فعالیت کشاورزی						
									۱۰	۱۱	۱۲	۱۳	۱۴	۱۵	۱۶
۷	حاجی عبدالله	۲۰۳۴۱۸	۲	۴۰	۲۱۹	۱۶۱	۱۹	۳۱	*	*	*	*	*	*	*
۸	حسن سلار ان	۲۰۳۴۱۹	۲	۲۴	۲۱۰	۱۶۸	۲۸	۴۲	*	*	*	*	*	*	*
۹	خرمتا	۲۰۳۴۲۰	۲	۴۰	۲۱۴	۱۷۰	۲۷	۵۹	*	*	*	*	*	*	*
۱۰	خورد لوكى	۲۰۳۴۲۱	۱	۷۵	۴۸۸	۳۸۴	۷۱	۱۳۷	*	*	*	*	*	*	*
۱۱	خیدر	۲۰۳۴۲۲	۲	۴۵	۲۶۶	۲۲۸	۶۵	۷۲	*	*	*	*	*	*	*
۱۲	درگاه سلیمان	۲۰۳۴۲۳	۲	۷۴	۴۰۳	۳۲۰	۱۰۰	۱۰۹	*	*	*	*	*	*	*
۱۳	دره ایی	۲۰۳۴۲۴	۲	۲۷	۱۷۳	۱۲۵	۱۷	۲۴	*	*	*	*	*	*	*
۱۴	دره اسمعیله	۲۰۳۴۲۵	۲	۲۴	۲۲۲	۱۶۵	۴۳	۶۲	*	*	*	*	*	*	*
۱۵	دره زیارت سفلی	۲۰۳۴۲۶	۲	۲۳	۱۸۹	۱۵۲	۱۸	۳۶	*	*	*	*	*	*	*
۱۶	دره زیارت علیا	۲۰۳۴۲۷	۲	۴۹	۲۷۸	۲۱۱	۲۴	۵۴	*	*	*	*	*	*	*
۱۷	دره زان سفلی	۲۰۳۴۲۹	۲	۲۱	۱۳۰	۹۱	۱۱	۳۶	*	*	*	*	*	*	*
۱۸	دره زان علیا	۲۰۳۴۳۰	۴	۹	۵۱	۳۴	۲	۱۸	*	*	*	*	*	*	*
۱۹	رشته ریژان	۲۰۳۴۳۱	۲	۶۵	۴۰۴	۳۲۰	۴۳	۱۲۴	*	*	*	*	*	*	*
۲۰	سرتکلیو	۲۰۳۴۳۲	۲	۵۲	۳۲۳	۲۲۲	۵۸	۱۰۷	*	*	*	*	*	*	*
۲۱	مردره	۲۰۳۴۳۴	۲	۵۵	۳۰۷	۲۲۸	۲	۱۱۶	*	*	*	*	*	*	*
۲۲	سرمیف	۲۰۳۴۳۵	۲	۱۰	۸۷	۶۱	۲	۲۰	*	*	*	*	*	*	*
۲۳	سماقلو	۲۰۳۴۳۶	۲	۷۶	۴۶۰	۳۵۴	۴۹	۱۰۶	*	*	*	*	*	*	*
۲۴	سیانزاره	۲۰۳۴۳۸	۲	۲۲	۱۸۲	۱۴۱	۲۳	۴۶	*	*	*	*	*	*	*
۲۵	سیف طانه	۲۰۳۴۳۹	۴	۲۱	۱۱۴	۹۲	۶	۱۹	*	*	*	*	*	*	*
۲۶	شهبانچو	۲۰۳۴۴۰	۲	۲۵	۱۴۲	۱۱۴	۲۶	۳۲	*	*	*	*	*	*	*
۲۷	طاله چار	۲۰۳۴۴۲	۱	۴۵	۲۸۵	۲۲۴	۴۳	۴۴	*	*	*	*	*	*	*
۲۸	عربلنگ	۲۰۳۴۴۴	۲	۴۲	۲۶۰	۲۰۰	۳۱	۸۰	*	*	*	*	*	*	*
۲۹	قلمیغله	۲۰۳۴۴۵	۲	۱۱	۵۵	۴۹	۵	۱۲	*	*	*	*	*	*	*
۳۰	قشلاق پیل	۲۰۳۴۴۷	۱	۲۳	۱۲۷	۹۴	۲۱	۳۸	*	*	*	*	*	*	*
۳۱	قشلاق قاضی	۲۰۳۴۴۸	۲	۱۱	۸۰	۶۶	۸	۲۳	*	*	*	*	*	*	*
۳۲	قشلاق ملا	۲۰۳۴۴۹	۲	۱۶	۱۰۵	۹۲	۵۱	۲۵	*	*	*	*	*	*	*
۳۳	قلعه چقه	۲۰۳۴۵۰	۲	۲۳	۲۲۳	۱۶۸	۷	۳۸	*	*	*	*	*	*	*
۳۴	کاشی پیری	۲۰۳۴۵۱	۲	۹	۴۵	۳۵	۱	۱۴	*	*	*	*	*	*	*
۳۵	کاشی کبود	۲۰۳۴۵۲	۲	۸	۴۳	۳۷	۱۲	۱۰	*	*	*	*	*	*	*
۳۶	کاورمله	۲۰۳۴۵۲	۴	۲۴	۲۱۳	۱۶۶	۲۷	۳۶	*	*	*	*	*	*	*
۳۷	کچل متنگان	۲۰۳۴۵۴	۱	۶۰	۲۹۴	۲۲۴	۷۳	۷۶	*	*	*	*	*	*	*
۳۸	کسی نژان	۲۰۳۴۵۵	۲	۱۴۷	۷۵۲	۵۹۴	۹۹	۱۶۲	*	*	*	*	*	*	*
۳۹	کمره سیاره	۲۰۳۴۵۶	۲	۲۶	۱۴۱	۱۰۲	۲۷	۳۴	*	*	*	*	*	*	*
۴۰	کمنتور	۲۰۳۴۵۷	۲	۴۴	۲۶۸	۲۱۰	۴۹	۸۲	*	*	*	*	*	*	*
۴۱	کتدولان	۲۰۳۴۵۸	۲	۲۸	۱۷۹	۱۲۵	۲۱	۵۰	*	*	*	*	*	*	*
۴۲	گوره قلعه	۲۰۳۴۵۹	۲	۷۶	۴۵۱	۳۳۱	۶۸	۱۰۶	*	*	*	*	*	*	*
۴۳	مام سیف الدین	۲۰۳۴۶۰	۲	۲۱	۱۲۳	۹۴	۱۳	۲۶	*	*	*	*	*	*	*
۴۴	ماز و جدار	۲۰۳۴۶۱	۱	۱۹	۱۲۶	۱۰۲	۷	۲۸	*	*	*	*	*	*	*
۴۵	مزره	۲۰۳۴۶۲	۱	۵۰	۲۹۴	۲۳۰	۶۲	۸۱	*	*	*	*	*	*	*
۴۶	میشار علیا	۲۰۳۴۶۴	۴	۱۵	۹۰	۸۴	۱۲	۳۴	*	*	*	*	*	*	*
۴۷	میگه	۲۰۳۴۶۵	۴	۴۱	۲۱۶	۱۹۰	۲۱	۵۵	*	*	*	*	*	*	*
۴۸	وزمله	۲۰۳۴۶۷	۲	۱۹	۱۱۰	۷۸	۲	۱۸	*	*	*	*	*	*	*
۴۹	هر میدول	۲۰۳۴۶۸	۲	۲۳	۱۲۸	۹۲	۲	۲۲	*	*	*	*	*	*	*
۵۰	هفت تاش	۲۰۳۴۶۹	۲	۴۳	۲۷۷	۲۱۴	۵	۹۶	*	*	*	*	*	*	*
۵۱	هنده چینه	۲۰۳۴۷۰	۲	۱۸	۱۰۷	۸۱	۸	۲۷	*	*	*	*	*	*	*

کد نوع راه آبادی: ۱، جاده اسفالت، ۲، جاده خاکی، ۳، مارود، ۴، سایر (الیکاد و آسین و ارام آبادی)، ۵، نامشخص

تعداد گاو و گوساله	تعداد گوسفند و بز	تعمیرگاه آیین آلات کشاورزی	فروشگاه تعاونی	دسترسی بر وسیله نقلیه عمومی آرای	تعمیرگاه	دسترسی بر روزنامه مجله و آرای	صدوق پست	بیمار و دامای روستایی	دانشگاه کیمیا و پزشکی	پزشک	خانه بهداشت	مرکز بهداشتی درمانی	حمام	آموزش تخصصی مواد آموزشی	مدرسه راهنمایی	دبستان	برنج	آب لوله کشی	پایگاه خدمات بروج	مرکز خدمات روستایی	دفتر بهداشت اسازندگی	شورای اسلامی روستایی	انگن زندگی مسلمانان	بنیاد مذهبی مسلمانان	شماره در دفتر آبادی
۴۲	۴۱	۴۰	۳۹	۳۸	۳۷	۳۶	۳۵	۳۴	۳۳	۳۲	۳۱	۳۰	۲۹	۲۸	۲۷	۲۶	۲۵	۲۴	۲۳	۲۲	۲۱	۲۰	۱۹	۱۸	۱۷
۱۵۰	۱۵۰۰			*					*					*		*		*	*			*	*	*	۷
۱۰۰	۴۰۰			*					*					*		*		*	*			*	*	*	۸
۳۰۰	۶۵۰			*					*					*		*		*	*			*	*	*	۹
۴۵۰	۱۲۰۰			*					*					*		*		*	*			*	*	*	۱۰
۱۰۰	۲۱۰			*					*					*		*		*	*			*	*	*	۱۱
۳۵۰	۷۵۰			*					*					*		*		*	*			*	*	*	۱۲
۱۰۰	۳۵۰			*					*					*		*		*	*			*	*	*	۱۳
۵۰	۸۰۰			*					*					*		*		*	*			*	*	*	۱۴
۲۰۰	۹۰۰			*					*					*		*		*	*			*	*	*	۱۵
۱۰۰	۴۵۰			*					*					*		*		*	*			*	*	*	۱۶
۲۰۰	۴۰۰			*					*					*		*		*	*			*	*	*	۱۷
۴۰	۱۶۰			*					*					*		*		*	*			*	*	*	۱۸
۱۰۰۰	۱۵۰۰			*					*					*		*		*	*			*	*	*	۱۹
۸۰	۲۵۰			*					*					*		*		*	*			*	*	*	۲۰
۴۰۰	۱۲۰۰			*					*					*		*		*	*			*	*	*	۲۱
۵۰	۸۰			*					*					*		*		*	*			*	*	*	۲۲
۴۰۰	۷۰۰			*					*					*		*		*	*			*	*	*	۲۳
۱۰۰	۴۰۰۰			*					*					*		*		*	*			*	*	*	۲۴
۱۵۰	۶۵۰		*	*					*					*		*		*	*			*	*	*	۲۵
۷۰	۵۰۰			*					*					*		*		*	*			*	*	*	۲۶
۱۵۰	۲۰۰		*	*					*					*		*		*	*			*	*	*	۲۷
۱۰۰	۱۸۰			*					*					*		*		*	*			*	*	*	۲۸
۴۰	۲۰۰			*					*					*		*		*	*			*	*	*	۲۹
۵۰	۷۰			*			*		*					*		*		*	*			*	*	*	۳۰
۴۵	۱۲۰			*					*					*		*		*	*			*	*	*	۳۱
۱۲۰	۱۵۰			*					*					*		*		*	*			*	*	*	۳۲
۶۰	۲۷۰			*					*					*		*		*	*			*	*	*	۳۳
۲۰	۲۵۰			*					*					*		*		*	*			*	*	*	۳۴
۲۵	۴۴			*					*					*		*		*	*			*	*	*	۳۵
۱۵۰	۱۰۰۰			*					*					*		*		*	*			*	*	*	۳۶
۳۵۰	۱۱۰۰			*			*		*					*		*		*	*			*	*	*	۳۷
۲۰۰	۳۵۰			*			*	*	*					*		*		*	*			*	*	*	۳۸
۲۰	۹۰۰			*			*		*					*		*		*	*			*	*	*	۳۹
۶۰۰	۵۲۰			*			*		*					*		*		*	*			*	*	*	۴۰
۲۰۰	۷۰۰			*			*		*					*		*		*	*			*	*	*	۴۱
۶۰	۹۰۰			*			*		*					*		*		*	*			*	*	*	۴۲
۷۰	۷۰۰			*			*		*					*		*		*	*			*	*	*	۴۳
۳۵۰	۷۰۰			*			*		*					*		*		*	*			*	*	*	۴۴
۱۲۰	۴۵۰		*	*			*		*					*		*		*	*			*	*	*	۴۵
۱۶۸	۳۹۰			*			*		*					*		*		*	*			*	*	*	۴۶
۱۵۰	۱۰۵۵			*			*		*					*		*		*	*			*	*	*	۴۷
۱۰۰	۲۸۰			*			*		*					*		*		*	*			*	*	*	۴۸
۷۰	۸۰۰			*			*		*					*		*		*	*			*	*	*	۴۹
۵۰	۳۰۰۰			*			*		*					*		*		*	*			*	*	*	۵۰
۱۵۰	۱۰۰۰			*			*		*					*		*		*	*			*	*	*	۵۱

خصوصیات اجتماعی - اقتصادی آبادیهای سکندرشهرستان

شماره ردیف آبادی	آبادی	نوع راه آبادی (کدام)	تعداد خانوار	کل جمعیت	جمعیت عمال و پیشتر	جمعیت باسواد	جمعیت شامل	فعالیت کشاورزی							
								۱۰	۱۱	۱۲	۱۳	۱۴	۱۵	۱۶	
۵۲	هیرجانستان	۲	۹۲	۳۶۵	۴۴۶	۱۲۴	۱۶۱	*	*	*	*	*	*	*	*
۱	دخستان گل تپه	۲	۳۵۵	۸۰۶	۱۷۰	۵۱۴	۵۴۹	*	*	*	*	*	*	*	*
۲	ابو المؤمن	۲	۲۰	۱۱۱	۸۸	۶	۳۵	*	*	*	*	*	*	*	*
۳	اخضر آباد	۲	۲۵	۱۳۱	۱۰۴	۲۶	۳۵	*	*	*	*	*	*	*	*
۴	ادینان	۱	۲۵	۲۶۰	۲۰۲	۶۷	۷۵	*	*	*	*	*	*	*	*
۵	اصحاب	۲	۵	۲۹	۲۲	۱	۱۲	*	*	*	*	*	*	*	*
۶	اق تپه	۲	۱۰	۶۱	۴۹	۳	۱۰	*	*	*	*	*	*	*	*
۷	التون سفلی	۱	۵۱	۳۶۵	۲۷۵	۹۶	۹۲	*	*	*	*	*	*	*	*
۸	التون علیا	۱	۲۰	۲۰۰	۱۵۰	۲۶	۵۲	*	*	*	*	*	*	*	*
۹	الکلو	۲	۶۴	۴۴۰	۳۶۲	۱۱۵	۱۱۷	*	*	*	*	*	*	*	*
۱۰	النیار	۲	۱۹	۲۹	۲۲	۱۷	۲۹	*	*	*	*	*	*	*	*
۱۱	ایباجی	۲	۲۲	۲۲۷	۳۶۱	۲۲	۳۶	*	*	*	*	*	*	*	*
۱۲	ایبچه	۲	۲۸	۲۲۲	۱۷۸	۲۰	۱۵	*	*	*	*	*	*	*	*
۱۳	باشیلاغ	۲	۵۶	۳۳۳	۲۵۲	۵۶	۸۸	*	*	*	*	*	*	*	*
۱۴	ببالقرو	۲	۱۷	۱۰۰	۸۰	۱۷	۲۲	*	*	*	*	*	*	*	*
۱۵	بدر آباد	۲	۲۲	۱۵۰	۱۱۱	۲۳	۴۳	*	*	*	*	*	*	*	*
۱۶	بیرجم	۲	۲۲	۱۶۱	۱۲۱	۲۷	۴۰	*	*	*	*	*	*	*	*
۱۷	بچه سور	۲	۱۲	۶۶	۵۵	۵	۱۵	*	*	*	*	*	*	*	*
۱۸	بیر بیوتی	۲	۱۷	۲۲	۵۸	۱۸	۲۹	*	*	*	*	*	*	*	*
۱۹	تاوه قران	۲	۲	۶	۶	۰	۲	*	*	*	*	*	*	*	*
۲۰	تیز آباد	۲	۲۲	۱۳۱	۱۰۶	۳۴	۳۴	*	*	*	*	*	*	*	*
۲۱	توکاتلو	۲	۲۵	۲۰۷	۱۷۰	۴۵	۱۵	*	*	*	*	*	*	*	*
۲۲	چاغرلو	۲	۸۲	۶۱۵	۴۱۱	۱۵۶	۲۲۲	*	*	*	*	*	*	*	*
۲۳	چولملو	۲	۶۷	۵۷۵	۴۵۶	۲۳۲	۲۳۱	*	*	*	*	*	*	*	*
۲۴	چوچی خور	۲	۲۱	۶۲۲	۲۱۲	۶۶	۳۶	*	*	*	*	*	*	*	*
۲۵	حاج حسن	۲	۲۵	۱۶۸	۱۳۵	۳۳	۴۳	*	*	*	*	*	*	*	*
۲۶	حسن آباد قاشق	۲	۲۵	۱۶۲	۱۲۲	۴۳	۳۱	*	*	*	*	*	*	*	*
۲۷	حسن آباد کوردز	۲	۲	۱۲	۱۵	۱	۹	*	*	*	*	*	*	*	*
۲۸	خانقاه شیخ	۲	۱۸	۱۲۲	۹۵	۴۳	۳۰	*	*	*	*	*	*	*	*
۲۹	خوش قشلاق	۲	۱۰۲	۵۸۷	۴۳۲	۱۰۱	۱۵۷	*	*	*	*	*	*	*	*
۳۰	خوشه دره	۲	۲۶	۲۲۲	۱۸۱	۳۴	۵۳	*	*	*	*	*	*	*	*
۳۱	دالو	۲	۱۸	۱۳۹	۱۰۷	۱۸	۲۷	*	*	*	*	*	*	*	*
۳۲	دره پشه دان	۲	۱۶	۱۰۶	۸۰	۱۲	۳۵	*	*	*	*	*	*	*	*
۳۳	دوزخ دره	۲	۱۵	۴۹	۷۴	۲۸	۱۱	*	*	*	*	*	*	*	*
۳۴	رحیم آباد	۲	۲۴	۲۲۴	۱۶۷	۲۸	۶۸	*	*	*	*	*	*	*	*
۳۵	زلفیه	۱	۱۴	۷۹	۶۴	۱۱	۲۶	*	*	*	*	*	*	*	*
۳۶	زیویه	۲	۵۸	۳۵۵	۲۶۷	۸۸	۱۰۱	*	*	*	*	*	*	*	*
۳۷	سلیمان کنده	۲	۵۲	۳۰۹	۲۷۰	۵۶	۱۱۲	*	*	*	*	*	*	*	*
۳۸	سنه	۲	۱۴۱	۸۲۴	۶۵۵	۲۸۲	۱۸۸	*	*	*	*	*	*	*	*
۳۹	سولکان	۲	۲۶	۱۵۰	۱۲۵	۳۶	۳۹	*	*	*	*	*	*	*	*
۴۰	سید آباد	۲	۱۸	۱۱۹	۹۵	۳۳	۳۳	*	*	*	*	*	*	*	*
۴۱	صاحب و	۱	۱۳۵	۱۵۸	۵۸۸	۱۹۸	۱۷۲	*	*	*	*	*	*	*	*
۴۲	صالح آباد	۲	۸۲	۳۴۵	۲۴۲	۱۴۱	۲۱۲	*	*	*	*	*	*	*	*
۴۳	طوهار قشلاق	۲	۱۷	۴۷۶	۳۸۲	۱۳۲	۱۱۰	*	*	*	*	*	*	*	*

کرنوع راه آبادی: جاده اسفالت ۱، جاده شوسه ۲، جاده خاکی ۳، مارو ۴، سایر (اینگاه راه آبی، باره آبی) ۵، نامشخص ۶

تعداد گاو و گوساله	تعداد گوسفند بزرگ	تعمیرگاه آیین آلات کشاورزی	فروشگاه تعاونی	دستری به وسیله نقدی عمومی در آبادی	تعمیرگاه	دستری به روزنامه و مجله و کتاب	صندوق پست	بیمار و مامای روستایی	داپوشک تکیه بین داپوشکی	پزشک	خانه بهداشت	مرکز بهداشتی درمانی	حمام	آموزش و تفریح کودکان	مدرسه راهنمایی	دبستان	برق	آب لوله کشی	پایگاه خدمات بیج	مرکز خدمات روستایی	دفتر جهاد سازندگی	شورای اسلامی روستایی	امکن مذهبی مسلمانان	مبلغ مذهبی مسلمانان	شماره در دفتر آبادی
۴۲	۴۱	۲۰	۲۹	۲۸	۲۷	۲۶	۲۵	۲۴	۲۳	۲۲	۲۱	۲۰	۱۹	۱۸	۱۷	۲۶	۲۵	۲۴	۲۳	۲۲	۲۱	۲۰	۱۹	۱۸	۱۷
۲۰۰	۱۰۰۰	۱	۱	۱۷	۱	۰	۱۰	۱	۱	۲	۱	۲	۴	۸	۲	۶۷	۱۵	۱۴	۰	۰	۵۸	۷۷	۳۴	۵۲	
۱۵۷۹۴	۳۶۷۹۴															*									۱
۱۰۰	۵۰۰															*									۲
۲۰	۲۵۰						*		*							*									۳
۱۰۰	۵۵۰															*									۴
۱۲	۵۰															*									۵
۹۰	۲۵۰															*									۶
۵۰۰	۲۵۰		*				*		*							*									۷
۱۲۸	۳۰۰						*		*							*									۸
۲۸۰	۱۱۵۰															*									۹
۱۰۰	۶۰۰															*									۱۰
۱۰۰	۶۰۰		*													*									۱۱
۳۰۰	۷۰۰													*		*									۱۲
۳۰۰	۱۴۰۰															*		*					*		۱۳
۵۰	۱۲۷															*		*							۱۴
۲۰۰	۲۱۳															*		*							۱۵
۱۰۰	۶۵۰															*		*							۱۶
۶۰	۳۵۰															*		*							۱۷
۵۰	۴۵۰															*		*							۱۸
۲۰	۲۰۰															*		*							۱۹
۳۰	۳۹۰		*													*		*					*		۲۰
۳۰۰	۷۰۰															*		*					*		۲۱
۴۰۰	۱۶۰۰															*		*					*		۲۲
۲۰۰	۱۵۰۰		*													*		*					*		۲۳
۶۰	۴۲۰															*		*					*		۲۴
۱۵۰	۶۰۰															*		*					*		۲۵
۲۰	۵۰۰															*		*					*		۲۶
۸	۱۲۰															*		*					*		۲۷
۹۰	۲۲۰															*		*					*		۲۸
۱۰۰۰	۵۰۰۰		*													*		*					*		۲۹
۱۰۰	۵۰۰												*			*		*					*		۳۰
۱۵۰	۷۰۰															*		*					*		۳۱
۷۰	۲۰۰						*									*		*					*		۳۲
۳۰	۰															*		*					*		۳۳
۲۰۰	۱۱۰۰						*									*		*					*		۳۴
۲۶	۲۳۲															*		*			*		*		۳۵
۵۰۰	۹۰۰		*													*		*			*		*		۳۶
۱۵۰	۱۲۰۰		*				*									*		*			*		*		۳۷
۴۰۰	۲۲۰۰	*	*	*			*			*	*	*	*	*	*	*	*	*	*	*	*	*	*	*	۳۸
۲۰۰	۴۵۰															*		*			*		*		۳۹
۷۰	۳۵۰		*	*			*	*	*	*	*	*	*	*	*	*	*	*	*	*	*	*	*	*	۴۰
۳۰۰	۶۰۰		*	*			*	*	*	*	*	*	*	*	*	*	*	*	*	*	*	*	*	*	۴۱
۲۰	۷۰		*	*			*	*	*	*	*	*	*	*	*	*	*	*	*	*	*	*	*	*	۴۲
۶۰۰	۱۴۰۰		*	*			*	*	*	*	*	*	*	*	*	*	*	*	*	*	*	*	*	*	۴۳

۹۷۲۲

خصوصیات اجتماعی - اقتصادی آبادیهای دارای سکنه شهرستان معزز

شماره ردیف آبادی	آبادی	کد آبادی	نوع راه آبادی (کد)	تعداد خانوار	کل جمعیت	جمعیت عمال و بیشتر	جمعیت باسواد	جمعیت نائل	فصلیت عمده کشاورزی						
									زراعت	باغداری	دامداری دامپروری	پرورش طیور			
۱	۲	۳	۴	۵	۶	۷	۸	۹	۱۰	۱۱	۱۲	۱۳	۱۴	۱۵	۱۶
۴۲	عباس رقه	۲۰۳۵۷۹	۳	۲	۸	۷	۱	۲	*	*	*	*	*	*	*
۴۴	عربیا و غلری سفلی	۲۰۳۵۸۰	۲	۵۶	۲۲۶	۲۶۲	۷۹	۱۰۲	*	*	*	*	*	*	*
۴۵	عربیا و غلری علیا	۲۰۳۵۸۱	۲	۴۰	۲۴۱	۱۹۶	۶۲	۶۲	*	*	*	*	*	*	*
۴۶	عصر آباد	۲۰۳۵۸۲	۲	۱۸	۱۰۷	۸۷	۴۲	۳۰	*	*	*	*	*	*	*
۴۷	علی آباد	۲۰۳۵۸۳	۳	۲۵	۱۷۲	۱۲۵	۴۶	۴۱	*	*	*	*	*	*	*
۴۸	فیض آباد	۲۰۳۵۸۴	۲	۴۵	۲۶۸	۲۱۲	۲۴	۷۶	*	*	*	*	*	*	*
۴۹	قلعه بلاغی	۲۰۳۵۸۵	۲	۱۱	۵۷	۴۲	۳	۱۹	*	*	*	*	*	*	*
۵۰	فولانتور	۲۰۳۵۸۶	۲	۱۴۲	۸۷۱	۶۵۵	۱۵۲	۱۸۴	*	*	*	*	*	*	*
۵۱	قره گل	۲۰۳۵۸۷	۲	۲۲	۱۴۱	۱۱۱	۴۵	۳۲	*	*	*	*	*	*	*
۵۲	قره شاو	۲۰۳۵۸۸	۲	۲۱	۱۹۴	۱۵۶	۴۹	۵۲	*	*	*	*	*	*	*
۵۳	قزاق رضا	۲۰۳۵۸۹	۲	۲۹	۱۸۰	۱۲۹	۳۳	۵۹	*	*	*	*	*	*	*
۵۴	قطانچی	۲۰۳۵۹۰	۲	۴۱	۲۲۴	۱۶۸	۵۳	۴۶	*	*	*	*	*	*	*
۵۵	قلعه کهنه	۲۰۳۵۹۱	۲	۹۹	۶۳۱	۴۹۸	۱۴۹	۱۴۰	*	*	*	*	*	*	*
۵۶	قلعه شاه نودرز	۲۰۳۵۹۲	۲	۶۳	۴۲۳	۳۲۶	۷۷	۱۰۱	*	*	*	*	*	*	*
۵۷	قلندر	۲۰۳۵۹۴	۱	۹۵	۵۹۸	۴۸۳	۲۰۵	۱۰۰	*	*	*	*	*	*	*
۵۸	فوخ	۲۰۳۵۹۵	۲	۲۵	۱۳۹	۱۰۲	۲۹	۳۰	*	*	*	*	*	*	*
۵۹	قهر آباد	۲۰۳۵۹۶	۱	۵۶	۲۶۳	۲۷۲	۹۱	۹۶	*	*	*	*	*	*	*
۶۰	قهوه خانه گلزار علیا تابع	۲۰۳۵۹۷	۲	۱	۶	۳	۱	۱	*	*	*	*	*	*	*
۶۱	قیلمون	۲۰۳۵۹۸	۲	۶۹	۳۹۵	۳۲۲	۹۳	۱۱۰	*	*	*	*	*	*	*
۶۲	کاشی چشتی	۲۰۳۵۹۹	۲	۲۸	۲۰۰	۱۴۸	۴۳	۵۳	*	*	*	*	*	*	*
۶۳	کاشی سفید	۲۰۳۶۰۰	۲	۲۲	۲۰۹	۱۶۴	۵۳	۵۴	*	*	*	*	*	*	*
۶۴	کاشی نیاز	۲۰۳۶۰۱	۲	۲۵	۲۱۹	۱۶۴	۳۸	۶۶	*	*	*	*	*	*	*
۶۵	کردکند	۲۰۳۶۰۲	۲	۵۲	۳۰۲	۲۲۸	۳۸	۷۸	*	*	*	*	*	*	*
۶۶	کریم آباد	۲۰۳۶۰۳	۲	۸۵	۵۷۲	۴۲۰	۱۱۲	۱۱۹	*	*	*	*	*	*	*
۶۷	کریم آباد ایلیاچی	۲۰۳۶۰۴	۲	۲۴	۲۰۰	۱۵۳	۲۹	۶۳	*	*	*	*	*	*	*
۶۸	کوچه طلا	۲۰۳۶۰۶	۲	۷۹	۵۴۳	۳۸۶	۱۰۲	۱۴۱	*	*	*	*	*	*	*
۶۹	کهریزه	۲۰۳۶۰۷	۲	۸۸	۵۸۲	۴۵۸	۱۱۱	۱۶۰	*	*	*	*	*	*	*
۷۰	کیسلان	۲۰۳۶۰۸	۲	۲۰	۲۰۱	۱۶۰	۷۹	۵۴	*	*	*	*	*	*	*
۷۱	کارشله	۲۰۳۶۰۹	۲	۲۳	۱۶۱	۱۲۵	۳۷	۴۸	*	*	*	*	*	*	*
۷۲	گل تپه	۲۰۳۶۱۰	۲	۱۲۸	۸۸۳	۶۹۹	۱۹۸	۲۱۲	*	*	*	*	*	*	*
۷۳	گلزار سفلی	۲۰۳۶۱۱	۲	۱۱	۷۵	۵۹	۱۳	۱۵	*	*	*	*	*	*	*
۷۴	گلزار علیا	۲۰۳۶۱۲	۲	۸۷	۴۶۸	۳۷۰	۹۲	۱۰۷	*	*	*	*	*	*	*
۷۵	گلزنی	۲۰۳۶۱۳	۲	۷۹	۴۷۰	۳۵۱	۱۲۱	۱۰۸	*	*	*	*	*	*	*
۷۶	مجموعه دامپروری	۲۰۳۶۱۴	۱	۴	۱۶	۸	۵	۴	*	*	*	*	*	*	*
۷۷	ممدود آباد	۲۰۳۶۱۵	۲	۱۴	۹۲	۷۰	۲۴	۲۳	*	*	*	*	*	*	*
۷۸	مورکه	۲۰۳۶۱۷	۲	۲۴	۱۵۴	۱۲۹	۳۷	۴۶	*	*	*	*	*	*	*
۷۹	نمدینه	۲۰۳۶۱۸	۲	۷	۴۹	۴۳	۵	۱۹	*	*	*	*	*	*	*
۸۰	نوبهار	۲۰۳۶۱۹	۲	۴۱	۲۸۲	۲۳۷	۴۳	۷۷	*	*	*	*	*	*	*
۸۱	نیاپرخان	۲۰۳۶۲۰	۲	۱۵	۸۹	۷۰	۲۰	۱۸	*	*	*	*	*	*	*
۸۲	نیازی بلاغی	۲۰۳۶۲۱	۲	۴۳	۲۶۷	۲۰۲	۷۱	۶۱	*	*	*	*	*	*	*
۸۳	نیورقل	۲۰۳۶۲۲	۲	۷۱	۴۰۹	۳۰۶	۱۱۶	۹۵	*	*	*	*	*	*	*
	دهستان کور کمر خز			۱۲۱۲	۸۲۵۳	۶۵۱۶	۱۴۸۵	۲۲۵۵	۲۶	۳	۲۶	۰	۰	۰	۰
۱	اخکند	۲۰۳۷۱۵	۲	۸۲	۵۵۵	۴۳۸	۱۰۵	۱۲۱	*	*	*	*	*	*	*
۲	اسلام آباد	۲۰۳۷۱۶	۲	۲۷	۲۱۶	۱۷۸	۵۲	۵۶	*	*	*	*	*	*	*

کد نوع راه آبادی: جاده اسفالت ۱، جاده شوسه ۲، جاده خاکی ۳، مارود ۴، سایر (اینگاه راه آهن یا راه آبی) ۵، ناشخص ۶

تعداد گاو گوساله	تعداد گوسفند بز	تعمیرگاه ماشین آلات شوری	فروشگاه تعاونی	دستری بر وسیله نقلیه عمومی آبادی	تلفن	دستری پر روزنامه بخود آبادی	صندوق پست	بیمار و ماهی روستایی	داپزشک کشیک شبین ادبیرگی	پزشک	خانه بهداشت	مرکز بهداشتی درمانی	حمام	آموزش و تفریح برادرتوری	مدرسه راهنمایی	دبستان	برق	آب لوله کشی	پایگاه خدمات استیج	مرکز خدمات روستایی	دفتر جهاد سازندگی	شورای اسلامی روستایی	ادامکن مذهبی مسلمانان	بنای مذهبی مسلمانان	شماره ردیف آبادی	
۴۲	۴۱	۴۰	۳۹	۳۸	۳۷	۳۶	۳۵	۳۴	۳۳	۳۲	۳۱	۳۰	۲۹	۲۸	۲۷	۲۶	۲۵	۲۴	۲۳	۲۲	۲۱	۲۰	۱۹	۱۸	۱۷	
۲۵	۶۵			*																					۴۳	
۵۰۰	۲۰۰۰			*												*		*	*	*	*	*	*	*	*	۴۴
۲۰۰	۲۲۰۰			*												*		*	*	*	*	*	*	*	*	۴۵
۵۰	۱۶۸			*												*		*	*	*	*	*	*	*	*	۴۶
۵۰	۱۶۰			*												*		*	*	*	*	*	*	*	*	۴۷
۵۰۰	۲۲۰۰			*												*		*	*	*	*	*	*	*	*	۴۸
۲۲	۱۶۲			*												*		*	*	*	*	*	*	*	*	۴۹
۱۰۰۰	۲۰۰۰			*								*				*		*	*	*	*	*	*	*	*	۵۰
۱۲۰	۴۵۰			*								*				*		*	*	*	*	*	*	*	*	۵۱
۲۰۰	۴۴۰			*								*				*		*	*	*	*	*	*	*	*	۵۲
۴۰	۶۳۰			*								*				*		*	*	*	*	*	*	*	*	۵۳
۱۰۰	۶۰۰			*								*				*		*	*	*	*	*	*	*	*	۵۴
۳۰۰	۹۰۰			*								*				*		*	*	*	*	*	*	*	*	۵۵
۱۶۲	۱۲۲۰			*								*				*		*	*	*	*	*	*	*	*	۵۶
۱۵۰	۱۲۵۰		*	*								*				*		*	*	*	*	*	*	*	*	۵۷
۷۰	۴۰			*								*				*		*	*	*	*	*	*	*	*	۵۸
۴۵۰	۴۰۰			*			*					*				*		*	*	*	*	*	*	*	*	۵۹
.	.			*			*					*				*		*	*	*	*	*	*	*	*	۶۰
۲۹۰	۵۹۷			*			*					*				*		*	*	*	*	*	*	*	*	۶۱
۱۲۰	۲۰۰			*			*					*				*		*	*	*	*	*	*	*	*	۶۲
۲۰۰	۷۵۰			*			*					*				*		*	*	*	*	*	*	*	*	۶۳
۶۰	۲۵۰			*			*					*				*		*	*	*	*	*	*	*	*	۶۴
۴۰۰	۸۰۰			*			*					*				*		*	*	*	*	*	*	*	*	۶۵
۶۰۰	۱۵۰۰		*	*			*					*				*		*	*	*	*	*	*	*	*	۶۶
۱۵۰	۶۰۰			*			*					*				*		*	*	*	*	*	*	*	*	۶۷
۱۲۰	۱۲۰۰			*			*					*				*		*	*	*	*	*	*	*	*	۶۸
۲۵۰	۴۲۰			*			*					*				*		*	*	*	*	*	*	*	*	۶۹
۴۰۰	۹۰۰			*			*					*				*		*	*	*	*	*	*	*	*	۷۰
۸۰	۴۰۰			*			*					*				*		*	*	*	*	*	*	*	*	۷۱
۲۰۰	۲۳۰۰			*			*					*				*		*	*	*	*	*	*	*	*	۷۲
۱۰۰	۲۲۰			*			*					*				*		*	*	*	*	*	*	*	*	۷۳
۳۰۰	۲۷۰۰			*			*					*				*		*	*	*	*	*	*	*	*	۷۴
۱۰۰	۵۶۰			*			*					*				*		*	*	*	*	*	*	*	*	۷۵
.	.			*			*					*				*		*	*	*	*	*	*	*	*	۷۶
۳۰	۱۴۰			*			*					*				*		*	*	*	*	*	*	*	*	۷۷
۱۰۰	۲۱۵			*			*					*				*		*	*	*	*	*	*	*	*	۷۸
۱۰	۱۵۰			*			*					*				*		*	*	*	*	*	*	*	*	۷۹
۸۰	۱۲۰۰			*			*					*				*		*	*	*	*	*	*	*	*	۸۰
۷۰	۵۰			*			*					*				*		*	*	*	*	*	*	*	*	۸۱
۲۰۰	۱۵۰۰			*			*					*				*		*	*	*	*	*	*	*	*	۸۲
۲۰۰	۹۰۰			*			*					*				*		*	*	*	*	*	*	*	*	۸۳
۶۵۷۷	۲۰۸۹۰	.	۱	۲۰	.	.	۲	۲	.	۱۹	۴	۱۲	۱۱	.	.	۱۷	۲۵	۱۶	.	۴۳
۵۰۰	۵۰۰			*			*					*				*		*	*	*	*	*	*	*	*	۱
۱۰۰	۱۰۰			*			*					*				*		*	*	*	*	*	*	*	*	۲

خصوصیات اجتماعی - اقتصادی آبادیهای دارای سکته شهرستان سقز

شماره ردیف آبادی	آبادی		کد آبادی	نوع راه آبادی (کد)	تعداد خانوار	کل جمعیت	جمعیت عساکر بیشتر	جمعیت باسواد	جمعیت شامل	فعالیت کشاورزی					
	۲	۳								۱۰	۱۱	۱۲	۱۳	۱۴	۱۵
۳	ایچی	۲۰۳۷۱۷	۲	۲	۱۱۰	۷۲۹	۵۵۹	۱۵۷	۲۰۹	*	*	*	*	*	*
۴	بو بکستان	۲۰۳۷۱۸	۲	۲	۵۶	۳۶۶	۲۹۸	۶۳	۹۰	*	*	*	*	*	*
۵	تموغه	۲۰۳۷۱۹	۱	۱	۱۰۰	۵۶۰	۴۵۹	۱۳۱	۱۶۸	*	*	*	*	*	*
۶	چکفه	۲۰۳۷۲۰	۲	۲	۱۹	۱۶۴	۱۱۲	۲	۴۸	*	*	*	*	*	*
۷	دارابی	۲۰۳۷۲۱	۴	۴	۱۷	۱۱۶	۹۶	۹	۳۶	*	*	*	*	*	*
۸	سوتج	۲۰۳۷۲۲	۲	۲	۲۰	۹۱۲	۱۶۶	۲۸	۶۴	*	*	*	*	*	*
۹	سیدآباد	۲۰۳۷۲۳	۲	۲	۸	۵۹	۴۸	۲	۱۹	*	*	*	*	*	*
۱۰	شیخ چوپان	۲۰۳۷۲۴	۲	۲	۵۱	۴۰۲	۲۹۹	۶۴	۸۲	*	*	*	*	*	*
۱۱	شیره تو	۲۰۳۷۲۵	۲	۲	۲۴	۲۴۰	۱۹۰	۴۳	۶۶	*	*	*	*	*	*
۱۲	ظاهر بنده	۲۰۳۷۲۶	۲	۲	۲۵	۷۳۲	۱۹۶	۴۲	۶۲	*	*	*	*	*	*
۱۳	علی آباد	۲۰۳۷۲۷	۱	۱	۶	۴	۰	۰	۲	*	*	*	*	*	*
۱۴	قشلاق افغانان	۲۰۳۷۲۸	۲	۲	۴۲	۷۱۲	۴۲۸	۶۹	۳۸	*	*	*	*	*	*
۱۵	قشلاق صالح بیگ	۲۰۳۷۲۹	۱	۱	۵۷	۳۳۹	۲۸۲	۶۸	۱۰۲	*	*	*	*	*	*
۱۶	قهرمان	۲۰۳۷۳۰	۲	۲	۱۳	۱۱۸	۹۶	۵	۷۴	*	*	*	*	*	*
۱۷	کاشی بنده	۲۰۳۷۳۱	۲	۲	۲۳	۲۳۱	۱۷۱	۴۰	۵۵	*	*	*	*	*	*
۱۸	کتدلان	۲۰۳۷۳۲	۲	۲	۶۸	۴۴۸	۱۷۱	۹۲	۱۱۹	*	*	*	*	*	*
۱۹	کویزه گویز	۲۰۳۷۳۳	۲	۲	۲۳	۲۴۴	۲۰۴	۵۲	۶۸	*	*	*	*	*	*
۲۰	کویزه	۲۰۳۷۳۴	۲	۲	۲۲	۲۷۲	۲۰۴	۴۵	۷۳	*	*	*	*	*	*
۲۱	مرخز	۲۰۳۷۳۵	۲	۲	۱۲۴	۸۰۶	۶۵۷	۲۲۱	۱۹۰	*	*	*	*	*	*
۲۲	ملقرنی	۲۰۳۷۳۶	۲	۲	۸۰	۴۴۰	۳۴۹	۵۸	۱۳۱	*	*	*	*	*	*
۲۳	میرگه تقفینه	۲۰۳۷۳۷	۲	۲	۷۸	۲۰۲	۱۵۲	۲	۶۲	*	*	*	*	*	*
۲۴	وزمله	۲۰۳۷۳۸	۲	۲	۲۱	۱۸۳	۱۳۶	۲۲	۶۷	*	*	*	*	*	*
۲۵	هر میله	۲۰۳۷۳۹	۲	۲	۲۵	۱۶۶	۱۲۱	۲۵	۴۰	*	*	*	*	*	*
۲۶	بازای بلانی	۲۰۳۷۴۰	۲	۲	۶۸	۷۵۸	۴۷۰	۹۶	۳۹۱	*	*	*	*	*	*
	دهستان میرده				۸۹۲	۸۰۳۲	۶۶۸۰	۱۰۸۶	۱۲۱۱						
۱	بله چر	۲۰۳۷۶۹	۲	۲	۷۲	۵۴۲	۴۳۰	۱۱۹	۱۲۰	*	*	*	*	*	*
۲	بیر عمران	۲۰۳۷۷۰	۲	۲	۵۵	۳۸۲	۲۸۷	۴۲	۷۷	*	*	*	*	*	*
۳	تموته	۲۰۳۷۷۱	۲	۲	۴۵	۳۲۸	۲۴۸	۳۵	۶۱	*	*	*	*	*	*
۴	چراغویس	۲۰۳۷۷۲	۲	۲	۳۵	۲۳۳	۱۷۴	۴۶	۴۰	*	*	*	*	*	*
۵	حمزه قرینان	۲۰۳۷۷۳	۴	۴	۴۱	۹۱	۸۲	۱۵	۱۱	*	*	*	*	*	*
۶	خاپورده	۲۰۳۷۷۴	۲	۲	۴۰	۳۷۳	۳۱۲	۳۵	۶۳	*	*	*	*	*	*
۷	سیاه دره مقلی	۲۰۳۷۷۶	۲	۲	۲۴	۱۷۶	۱۳۹	۴۰	۵۷	*	*	*	*	*	*
۸	سیاهدر علیا	۲۰۳۷۷۵	۲	۲	۵۳	۳۸۶	۳۰۱	۵۹	۱۱۷	*	*	*	*	*	*
۹	قبایلو	۲۰۳۷۷۷	۲	۲	۱۱۳	۷۲۹	۵۷۵	۱۳۵	۱۶۷	*	*	*	*	*	*
۱۰	قبیلو چه	۲۰۳۷۷۸	۲	۲	۷۱	۴۵۲	۳۵۲	۵۰	۷۳	*	*	*	*	*	*
۱۱	قره چر	۲۰۳۷۷۹	۲	۲	۲۷	۲۰۵	۱۶۱	۲۱	۵۵	*	*	*	*	*	*
۱۲	قوره دره	۲۰۳۷۸۱	۲	۲	۲۲	۲۰۳	۱۶۱	۳۵	۳۴	*	*	*	*	*	*
۱۳	کروبیان	۲۰۳۷۸۲	۴	۴	۲۱	۱۳۳	۱۰۵	۴	۹	*	*	*	*	*	*
۱۴	کنده سوره	۲۰۳۷۸۳	۲	۲	۴۶	۲۰۸	۱۴۲	۲۷	۷۷	*	*	*	*	*	*
۱۵	کیله شین	۲۰۳۷۸۴	۲	۲	۷۳	۴۶۴	۳۷۳	۳۲۱	۶۶	*	*	*	*	*	*
۱۶	ماز و چاره	۲۰۳۷۸۵	۲	۲	۲۹	۱۷۹	۱۴۰	۲۱	۵۲	*	*	*	*	*	*
۱۷	میتو	۲۰۳۷۸۶	۲	۲	۲۰	۱۶۰	۱۲۴	۴۸	۳۱	*	*	*	*	*	*
۱۸	میرده	۲۰۳۷۸۷	۱	۱	۱۲۰	۶۲۸	۵۶۲	۱۷۱	۱۳۵	*	*	*	*	*	*

کد نوع راه آبادی: ۱ جاده اسفالت، ۲ جاده شوسه، ۳ جاده خاکی، ۴ مارو، ۵ سایر راه ها، ۶ باره آبی، ۷ ناخش

تعداد گاو و گوساله	تعداد گوسفند و بز	تعمیرگاه آبن آب آشامیدنی	فروشگاه تعاونی	دسترسی به سید تقی عمیری رابا	تلفن	دسترسی به روزنامه مجله و رابا	صندوق پست	بیمار و دامای روستایی	دپارتمان کشت پنبه و انگور	پزشک	خانه بهداشت	مرکز بهداشتی درمانی	حمام	آموزش تخصصی مکتب و آموزشی	مدرسه راهنمایی	دبستان	برق	آب لوله کشی	پایگاه خدمات تیج	مرکز خدمات روستایی	دستگاه سازه زندگی	شورای اسلامی روستایی	امکن مذکی مسلمانان	بنیاد مذکی مسلمانان	شماره ردیف آبادی
۴۲	۴۱	۴۰	۳۹	۳۸	۳۷	۳۶	۳۵	۳۴	۳۳	۳۲	۳۱	۳۰	۲۹	۲۸	۲۷	۲۶	۲۵	۲۴	۲۳	۲۲	۲۱	۲۰	۱۹	۱۸	۱۷
۱۰۰۰	۸۰۰			*			*									*		*				*	*	*	۶
۱۰۰	۲۶۰			*			*									*		*				*	*	*	۴
۲۰۰	۷۰۰		*	*			*									*		*				*	*	*	۵
۲۰	۱۵۰			*			*									*		*				*	*	*	۷
۸۰	۷۰۰			*			*									*		*				*	*	*	۷
۱۰۰	۴۰۰			*			*									*		*				*	*	*	۸
۲۰	۱۵۰			*			*									*		*				*	*	*	۹
۴۰۰	۱۶۰۰			*			*									*		*				*	*	*	۱۰
۲۰۰	۱۲۰۰			*			*									*		*				*	*	*	۱۱
۴۰۰	۵۵۰			*			*									*		*				*	*	*	۱۲
۷	.			*			*									*		*				*	*	*	۱۳
۱۵۰	۲۰۰			*			*									*		*				*	*	*	۱۴
۱۵۰	۱۳۰			*			*									*		*				*	*	*	۱۵
۱۰۰	۹۰۰			*			*									*		*				*	*	*	۱۶
۳۰۰	۲۱۰۰			*			*									*		*				*	*	*	۱۷
۳۰۰	۳۰۰			*			*									*		*				*	*	*	۱۸
۱۵۰	۱۲۰۰			*			*									*		*				*	*	*	۱۹
۳۰۰	۲۱۰۰			*			*									*		*				*	*	*	۲۰
۴۰۰	۲۰۰۰			*			*									*		*				*	*	*	۲۱
۲۰۰	۷۰۰			*			*									*		*				*	*	*	۲۲
۱۰۰	۱۱۰۰			*			*									*		*				*	*	*	۲۳
۲۰۰	۴۰۰			*			*									*		*				*	*	*	۲۴
۱۰۰	۷۰۰			*			*									*		*				*	*	*	۲۴
۵۰۰	۶۵۰			*			*									*		*				*	*	*	۲۵
۶۱۰۰	۲۰۸۸۰	۱	۱	*	۱	.	*	۱	۴	۱	۱	۱	۲	۱	۱۶	۹	۱۲	۵	۱	.	۱۷	۱۸	۱۷		۲۶
۸۰۰	۲۵۰			*			*								*		*					*	*	*	۱
۴۰۰	۴۵۰۰			*			*								*		*					*	*	*	۲
۴۰۰	۸۰۰			*			*								*		*					*	*	*	۲
۵۰	۳۳۰			*			*								*		*					*	*	*	۴
۱۰۰	۱۰۰۰			*			*								*		*					*	*	*	۵
۳۰۰	۱۲۰۰			*			*								*		*					*	*	*	۶
۱۰۰	۱۲۰			*			*								*		*					*	*	*	۷
۳۰۰	۱۲۰۰			*			*								*		*					*	*	*	۸
۲۰۰	۲۵۰۰			*			*								*		*					*	*	*	۹
۴۰۰	۲۰۰۰			*			*								*		*					*	*	*	۱۰
۲۰۰	۷۰۰			*			*								*		*					*	*	*	۱۱
۱۰۰	۷۰۰			*			*								*		*					*	*	*	۱۲
۱۰۰	۱۱۰۰			*			*								*		*					*	*	*	۱۳
۱۵۰	۱۰۰۰			*			*								*		*					*	*	*	۱۴
۲۰۰	۶۰۰			*			*								*		*					*	*	*	۱۵
۱۰۰	۲۳۰			*			*								*		*					*	*	*	۱۶
۲۵۰	۶۰۰			*			*								*		*					*	*	*	۱۷
۱۵۰	۹۰۰	*	*	*	*	*	*	*	*	*	*	*	*	*	*	*	*	*	*	*	*	*	*	*	۱۸

نوع راه و نهایت کشاورزی آبادیهای خالی از سکنه شهرستان سقز

شماره	آبادی	کده آبادی	نوع راه آبادی (کده)	نهایت کشاورزی						
				زراعت	باغداری	دامداری و دامپروری	پرورش طیور	پرورش گاو و گاوچراییم	پرورش بز و گوسفند	پرورش بای
۱	۲	۳	۴	۵	۶	۷	۸	۹	۱۰	۱۱
	بخش مرکزی									
	دهستان ترجان									
۱	زنبیل	۲۰۳۱۲۸	۶							
	دهستان تیلکو									
۱	تنوره	۲۰۳۱۹۶	۶							
۲	حمین آباد	۲۰۳۲۰۵	۶							
۳	سراج آباد	۲۰۳۲۰۸	۴							
۴	سردره	۲۰۳۲۰۹	۴							
۵	کاشی ملا	۲۰۳۲۳۳	۶							
	دهستان خورخوره									
۱	بایدرفغلی	۲۰۳۲۹۵	۶							
۲	بایدرفعلیا	۲۰۳۲۹۶	۶							
۳	بردمه	۲۰۳۲۹۷	۶							
۴	درگاه ذلیل	۲۰۳۳۱۰	۲							
۵	رستمکر	۲۰۳۳۲۱	۲							
۶	سوله	۲۰۳۳۲۵	۶							
۷	میغف	۲۰۳۳۲۶	۶							
۸	ترکطه	۲۰۳۳۴۸	۴							
۹	نورین	۲۰۳۳۴۹	۶							
	دهستان سرشیوسف									
۱	دره وزان جدید	۲۰۳۴۲۸	۶							
۲	سر اچگاه	۲۰۳۴۳۲	۶							
۳	سه کوچه	۲۰۳۴۳۷	۶							
۴	طابیه	۲۰۳۴۴۱	۶							
۵	عاقل آباد	۲۰۳۴۴۳	۶							
۶	قزلوویل	۲۰۳۴۴۶	۶							
۷	میشاورمغلی	۲۰۳۴۶۳	۶							
۸	وره نانی	۲۰۳۴۶۶	۶							
	دهستان گل تپه									
۱	داغ الوجه	۲۰۳۵۶۲	۲							
۲	کنه کوتر	۲۰۳۶۰۵	۲							
۳	مزرعه مستقل ایستگاه کشاورزی	۲۰۳۶۱۶	۶							
	دهستان گورکمرخز									
۱	احمد آباد سونج	۲۰۳۷۱۴	۶							
	دهستان میرده									
۱	باباحمین	۲۰۳۷۶۸	۶							
۲	قلقله	۲۰۳۷۸۰	۶							

کد نوع راه آبادی: ۱ جاده اسفالت، ۲ جاده شوسه، ۳ جاده خاکی، ۴ مالرو، ۵ سایر (رایج در راه آهن یا راه آبی)، ۵ ناخشنوع