

۹۱۵۱۵۰۰۳  
۲۲۳۴۴  
۱۳۳۵  
۱۳۴۵  
۱۳۶۵

## بسمه تعالی

### پیشگفتار

سرشماری عمومی نفوس و مسکن در ایران به موجب قانون، هر ۱۰ سال یکبار توسط مرکز آمار ایران انجام می‌شود. تاکنون چهار سرشماری عمومی نفوس و مسکن در سالهای ۱۳۳۵، ۱۳۴۵، ۱۳۵۵ و ۱۳۶۵ به مرحله اجرا درآمده است. نخستین سرشماری، توسط اداره کل آمار عمومی، و سرشماریهای بعدی، توسط مرکز آمار ایران انجام گرفته است. سرشماری سال ۱۳۶۵، اولین سرشماری در نظام جمهوری اسلامی ایران است که علی‌رغم جنگ تحمیلی، محاصره اقتصادی و مضیق‌های ناشی از هر یک، به حول و قوه الهی مطابق برنامه پیش‌بینی شده به نحو مطلوب به انجام رسید. سرشماری عمومی نفوس و مسکن، مناسبترین ابزار برنامه‌ریزیهای توسعه اجتماعی، اقتصادی و فرهنگی در کشور است که با ارائه آمار و اطلاعات درست، رهنمودهای لازم برای رسیدن به اهداف برنامه‌ریزیهای کوتاه‌مدت، میان‌مدت و بلندمدت را در اختیار سیاست‌گذاران، مسئولان و برنامه‌ریزان کشور قرار می‌دهد.

وسعت و عظمت کار سرشماری، مرکز آمار ایران را بر آن داشت که از نیمه دوم سال ۱۳۶۱ با برنامه‌ریزیهای دقیق، فعالیت مستمر و پیگیری را برای تهیه مقدمات سرشماری عمومی نفوس و مسکن آغاز کند. اولین قدم در این زمینه، شناخت نیازهای اساسی دستگاههای مسئول کشور بود که بر آن اساس، طرح مقدماتی سرشماری تهیه شد و به طور آزمایشی در مناطق شهری و روستایی سه شهرستان آستانه شرفیه از استان گیلان، سراوان از استان سیستان و بلوچستان و شادگان از استان خوزستان و نیز در چند حوزه نمونه در هر یک از استانهای دیگر به مرحله اجرا درآمد. با استفاده از نتایج حاصل از آزمایش سرشماری، پرسشنامه‌ها، فرمها و دستورالعملهای فنی و اجرایی مورد تجدید نظر قرار گرفت و بر آن اساس، طرح نهایی سرشماری تهیه و آماده اجرا شد. عملیات اجرایی سرشماری به طور همزمان در تمام نقاط کشور از تاریخ ۱۶ تا ۳۰ مهرماه سال ۱۳۶۵ انجام شد. در این مرحله، سازمان برنامه و بودجه استانها، مراکز تربیت معلم و سایر سازمانها و موسسات دولتی و همچنین نهادهای انقلاب اسلامی، همکاریهای ارزنده‌ای با مرکز آمار ایران داشتند و مردم فداکار ایران نیز با همیاری و مساعدت خود، امکان اجرای موفقیت آمیز سرشماری را فراهم آوردند.

پرسشنامه‌هایی که در جریان اجرای سرشماری تکمیل شده است، حجم عظیمی از اطلاعات آماری را در بر دارد که در جداول متعدد، برای هر یک از سطوح جغرافیایی، قابل استخراج و ارائه است. برخی از این اطلاعات در قالب نشریات نتایج سرشماری ارائه می‌شود و سایر اطلاعات در صورت نیاز و برحسب مورد، در اختیار استفاده‌کنندگان قرار خواهد گرفت.

فرهنگ آبادیهای شهرستان ، یکی از مجموعه نشریات نتایج سرشماری عمومی نفوس و مسکن است که در ۱۹۵ جلد برای ۱۹۵ شهرستان ( بر اساس تقسیمات کشوری در زمان سرشماری ) منتشر می شود . در هر یک از این نشریات ، ۳۹ خصوصیت عمده جمعیتی ، اجتماعی ، اقتصادی و فرهنگی برای هر یک از آبادیهای دارای سکنه و نیز جدولی در مورد آبادیهای خالی از سکنه شهرستان به تفکیک بخش و دهستان ارائه شده است . همچنین این نشریات شامل نقشه کشور ( که نشان دهنده موقعیت شهرستان در داخل استان است ) ، نقشه شهرستان ( به تفکیک بخش و دهستان ، و موقعیت مراکز بخش ، نقاط شهری و آبادیهای دارای ۲۰۰۰ نفر جمعیت و بیشتر ) و نقشه های مربوط به بخش یا بخشهای شهرستان ( به تفکیک دهستان و آبادیهای دارای ۲۰ خانوار و بیشتر ) است .

لازم به یادآوری است ، نقشه شهرستانها که موقعیت کلیه آبادیها ( دارای سکنه و خالی از سکنه ) روی آن مشخص شده ، در مرکز آمار ایران موجود و قابل ارائه به استفاده کنندگان است .

امید است این مجموعه از نشریات نتایج سرشماری بتواند اطلاعات لازم برای شناخت اوضاع اجتماعی و اقتصادی آبادیهای کشور را در اختیار تصمیم گیران ، برنامه ریزان و پژوهشگران قرار دهد .

مرکز آمار ایران

فهرست مندرجات فرهنگ آبادیهای شهرستان سنندج

<u>عنوان</u>	<u>صفحه</u>
تعاریف و مفاهیم مورد استفاده در سرشماری عمومی نفوس و مسکن سال ۱۳۶۵ (ویژه فرهنگ آبادیها)	
جمعیت (جامعه مورد سرشماری) .....	یک
خانوار .....	یک
اقامتگاه معمولی .....	دو
شهر (نقطه شهری) .....	دو
آبادی (نقطه روستایی) .....	دو
جمعیت ساکن در نقاط شهری .....	دو
جمعیت ساکن در نقاط روستایی .....	دو
سن .....	دو
مهاجران وارد شده .....	دو
محل تولد .....	دو
باسواد .....	دو
کار .....	سه
وضع فعالیت در ۷ روز گذشته .....	سه

مفاهیم به کار رفته در این نشریه

نسبت جنسی .....	چهار
گروههای عمده سنی .....	چهار
نسبت باسوادی .....	چهار

ویژگیهای عمده نقاط روستایی شهرستان

جمعیت .....	۱
خانوار .....	۴
مهاجرت .....	۴
سواد .....	۵
وضع فعالیت .....	۶
نقشه تقسیمات کشوری جمهوری اسلامی ایران به تفکیک استان : ۱۳۶۵ .....	۸
نقشه شهرستان به تفکیک بخش و دهستان .....	۹

- نقشه روستایی بخش کامیاران شهرستان سنندج از استان کردستان (دهستانهای امیرآباد، سورسور و گاورد) ..... ۱۰
- نقشه روستایی بخش کامیاران از شهرستان سنندج از استان کردستان (دهستان بیله سوار) ..... ۱۱
- نقشه روستایی بخش مرکزی شهرستان سنندج از استان کردستان (دهستانهای صلوات آباد، حسن آباد و ژاورد شرقی) ..... ۱۲
- نقشه روستایی بخش مرکزی شهرستان سنندج از استان کردستان (دهستانهای آرانندان و حسین آباد جنوبی) ..... ۱۳
- نقشه روستایی بخش میرانشاه از شهرستان سنندج از استان کردستان (دهستان قراتوره) ..... ۱۴
- نقشه روستایی بخش میسرانشاه از شهرستان سنندج از استان کردستان (دهستانهای حسین آباد شمالی و سارال) ..... ۱۵
- نقشه روستایی بخش میرانشاه از شهرستان سنندج از استان کردستان (دهستان اویاتو) ..... ۱۶

## جداول

- ۱۸ ..... خصوصیات اجتماعی - اقتصادی آبادیهای دارای سکنه شهرستان
- ۴۲ ..... نوع راه و فعالیت کشاورزی آبادیهای خالی از سکنه شهرستان

## پیوستها

فرم ۳ - ( پرسشنامه آبادی )

فهرست مجموعه نشریات فرهنگ آبادیهای کشور براساس نتایج سرشماری عمومی نفوس و مسکن سال ۱۳۶۵

H1A  
45/10/1  
1365/10/10  
1365/10/10

## تعاریف و مفاهیم مورد استفاده در سرشماری عمومی نفوس و مسکن سال ۱۳۶۵ (ویژه فرهنگ آبادیها)

### جمعیت (جامعه مورد سرشماری)

اعضای همه خانوارهای معمولی ساکن و دستجمعی که اقامتگاه معمولی آنان در زمان سرشماری در ایران قرار دارد و نیز اعضای کلیه خانوارهای معمولی غیر ساکن کشور، جامعه مورد سرشماری را تشکیل می‌دهند. اعضای هیئتهای سیاسی و سفارتخانه‌های خارجی در ایران و افراد خانواده آنان جزو جامعه مورد سرشماری محسوب نمی‌شوند، اما ایرانیان عضو هیئتهای سیاسی و سفارتخانه‌های ایران در خارج از کشور و افراد خانواده آنان، جزو جامعه مورد سرشماری به حساب می‌آیند.

### خانوار

خانوار از چند نفر تشکیل می‌شود که با هم در یک اقامتگاه زندگی می‌کنند، با یکدیگر هم‌خرج هستند و معمولاً "با هم غذا می‌خورند. فردی که به تنهایی زندگی می‌کند نیز، خانوار تلقی می‌شود. خانوار معمولی: خانوار یا تعریف فوق، اکثر افراد کشور را در بر می‌گیرد و به همین دلیل این‌گونه خانوارها، "خانوار معمولی" نیز نامیده می‌شود.

خانوار معمولی ساکن: خانواری که در اقامتگاه ثابت سکونت دارد، "خانوار معمولی ساکن" نامیده می‌شود. خانوار معمولی غیر ساکن: خانواری که در زمان سرشماری در اقامتگاه ثابتی سکونت ندارد، "خانوار معمولی غیر ساکن" نامیده می‌شود. این دسته از خانوارها شامل سه گروه زیر است:

- ۱- خانوارهایی که در زمان سرشماری در کوچ به سر می‌برند و یا در خارج شهرها و آبادیها در زیر چادر زندگی می‌کنند.
  - ۲- خانوارهایی که در محل زندگی ثابتی زندگی نمی‌کنند و به‌طور مداوم محل زندگی خود را تغییر می‌دهند، مانند کولیها.
  - ۳- خانوارهایی که محل زندگی مشخص ندارند و شبها معمولاً "در پارکها، خرابه‌ها، زیرپلها و ... بیتوته می‌کنند.
- خانوار دستجمعی: مجموعه افرادی که به دلیل داشتن هدف یا ویژگیهای مشترک مانند تحصیل، بیماری روانی و ... با هم در یک موسسه از قبیل خوابگاه دانشجویی، آسایشگاه روانی و ... زندگی می‌کنند، یک خانوار دستجمعی به حساب می‌آیند. در این سرشماری، افرادی که در ندامتگاهها، بازداشتگاهها و مراکز مشابه نگهداری می‌شوند و نیز افرادی که در سربازخانهها، پادگانها، پاسگاهها، پایگاهها، یا اردوگاههای نظامی و انتظامی به‌طور جمعی به سر می‌برند و همچنین دانش‌آموزان و دانشجویان موسسات آموزشی نیروهای نظامی و انتظامی، به عنوان اعضای خانوار دستجمعی مورد سرشماری قرار نمی‌گیرند. این گونه افراد همراه با سایر اعضای خانوار معمولی خود سرشماری می‌شوند.

۷۷  
۱۳۶۵

## اقامتگاه معمولی

اقامتگاه معمولی خانوار، محلی است که خانوار در زمان سرشماری در آنجا زندگی می‌کند، مشروط بر اینکه اقامتگاه دیگری نداشته باشد. اقامتگاه معمولی خانواری که در زمان سرشماری بهش از یک اقامتگاه دارد، محلی است که بیشترین مدت سال را در آنجا به سر می‌برد.

## شهر (نقطه شهری)

منظور از شهر، هر یک از نقاطی است که دارای شهرداری باشد.

## آبادی (نقطه روستایی)

آبادی به مجموعه یک یا چند مکان و اراضی به هم پیوسته (اعم از کشاورزی و غیرکشاورزی) گفته می‌شود که خارج از محدوده شهرها واقع شده و دارای محدوده ثبتي یا عرفی مستقل باشد. اگر آبادی در زمان سرشماری، محل سکونت خانوار یا خانوارهایی باشد، " دارای سکنه" و در غیر این صورت، " خالی از سکنه" تلقی می‌شود.

## جمعیت ساکن در نقاط شهری

منظور از جمعیت ساکن در نقاط شهری در هر یک از محدوده‌های بخش، شهرستان، استان یا کشور، جمعیت کلیه شهرهایی است که در همان محدوده قرار دارد و جمعیت هر شهر عبارت است از مجموع تعداد اعضای همه خانوارهای معمولی ساکن و دستجمعی که اقامتگاه معمولی آنها در زمان سرشماری در آن شهر واقع است.

## جمعیت ساکن در نقاط روستایی

منظور از جمعیت ساکن در نقاط روستایی در هر یک از محدوده‌های دهستان، بخش، شهرستان، استان یا کشور، جمعیت کلیه آبادیهایی است که در همان محدوده قرار دارد و جمعیت هر آبادی عبارت است از مجموع تعداد اعضای همه خانوارهای معمولی ساکن و دستجمعی که اقامتگاه معمولی آنها در زمان سرشماری در آن آبادی واقع است.

## سن

منظور از سن، تعداد سالهای کاملی است که از زمان تولد فرد گذشته است.

## مهاجران وارد شده

در هر شهر یا آبادی، آن دسته از اعضای خانوارهای معمولی ساکن و دستجمعی که متولد آنجا نباشند، مهاجر شناخته می‌شوند.

## محل تولد

منظور از محل تولد، آبادی یا شهری است که در زمان تولد فرد، اقامتگاه معمولی مادر او بوده است.

## باسواد

کسانی که می‌توانند به فارسی یا هر زبان دیگری متن ساده‌ای را بخوانند و بنویسند، خواه مدرک رسمی داشته یا نداشته باشند، باسواد تلقی می‌شوند. همه محصلان از جمله نوآموزان سال اول ابتدایی و سوادآموزان نهضت سوادآموزی نیز باسواد به حساب می‌آیند.

کار، هر فعالیت فکری یا بدنی است که قانوناً " مجاز باشد و به منظور کسب درآمد ( نقدی، غیرنقدی) صورت گیرد .

#### وضع فعالیت در ۷ روز گذشته

در این سرشماری، وضع فعالیت افراد در ۷ روز پیش از مراجعه مامور سرشماری مورد نظر است. هر یک از افراد از این نظر و با توجه به تعریف کار، در یکی از گروههای زیر قرار می‌گیرند:

شاغل: افراد زیر شاغل به حساب می‌آیند:

- کسانی که دارای شغلی هستند، اعم از اینکه در ۷ روز پیش از مراجعه مامور سرشماری کار کرده و یا به عللی از قبیل مرخصی، بیماری، تعطیل موقت محل کار و... کار نکرده‌اند و پس از رفع علت به کار خود ادامه خواهند داد.
- کسانی که شغل مستمر نداشته ولی در ۷ روز پیش از مراجعه مامور سرشماری، حداقل دو روز کار کرده‌اند.
- کسانی که تحت عنوان کارآموز در ۷ روز پیش از مراجعه مامور سرشماری به کار اشتغال داشته‌اند.
- کسانی که دارای شغلی هستند، ولی در ۷ روز پیش از مراجعه مامور سرشماری به اقتضای فصل و ماهیت فصلی کار خود، کار نکرده‌اند (بیکاران فصلی)، مشروط بر آنکه در جستجوی کار دیگری هم نباشند.
- افرادی که به انجام خدمت وظیفه عمومی مشغول هستند.
- کسانی که در حال گذراندن دوره‌های آموزشی در دانشکده‌ها و آموزشگاههای مربوط به نیروهای نظامی و انتظامی هستند.

بیکار (جویای کار): کسانی که شاغل به حساب نمی‌آیند و در ۷ روز پیش از مراجعه مامور سرشماری در جستجوی کار بوده‌اند، بیکار (جویای کار) تلقی می‌شوند.

محصل: کسانی که شاغل، بیکار (جویای کار) محسوب نمی‌شوند و در ۷ روز پیش از مراجعه مامور سرشماری در حال تحصیل بوده‌اند، محصل به حساب می‌آیند.

خانه‌دار: خانه‌دار به کسانی گفته می‌شود که شاغل، بیکار (جویای کار) و محصل به حساب نمی‌آیند و بنا بر اظهار پاسخگو، در ۷ روز پیش از مراجعه مامور سرشماری به خانه‌داری مشغول بوده‌اند.

دارای درآمد بدون کار: کسانی که شاغل، بیکار (جویای کار) محصل و خانه‌دار محسوب نمی‌شوند و درآمدهای مستمری مانند حقوق بازنشستگی، حقوق وظیفه، درآمد املاک و مستغلات، سود سهام و... دارند، دارای درآمد بدون کار محسوب می‌شوند.

سایر: کسانی که از نظر وضع فعالیت در ۷ روز پیش از مراجعه مامور سرشماری، در هیچ یک از گروههای بالا قابل طبقه‌بندی نیستند، در گروه سایر قرار می‌گیرند.

## مفاهیم به کار رفته در این نشریه

### نسبت جنسی

نسبت تعداد مردان به زنان یا زنان به مردان ، نسبت جنسی نامیده می‌شود . معمولاً " در این مورد نسبت تعداد مردان به زنان را محاسبه می‌کنند و به صورت درصد ارائه می‌دهند . یعنی اگر  $M$  تعداد مردان و  $F$  تعداد زنان در یک منطقه جغرافیایی باشد ، نسبت جنسی در آن منطقه عبارت خواهد بود از :

$$\text{نسبت جنسی} = \frac{M}{F} \times 100$$

### گروههای عمده سنی

در مجموعه نشریات نتایج سرشماری عمومی نفوس و مسکن سال ۱۳۶۵ ، علاوه بر سنین منفرد و گروههای سنی منظم ( ۵ ساله و ۱۰ ساله ) ، طبقه‌بندی سنی دیگری نیز برای جمعیت در نظر گرفته شده است که هر طبقه آن ، یک گروه عمده سنی نامیده می‌شود و عبارت است از :

افراد ۱-۵ ساله : نوباوگان

افراد ۶-۱۰ ساله : کودکان

افراد ۱۱-۱۴ ساله : نوجوانان

افراد ۱۵-۲۴ ساله : جوانان

افراد ۲۵-۶۴ ساله : میانسالان

افراد ۶۵ ساله و بیشتر : بزرگسالان

افرادی که سن آنان معلوم نبوده و یا امکان انتساب آنان به یکی از گروههای سنی وجود نداشته است ، در گروه " سن نامشخص" منظور شده است .

### نسبت باسوادی

این نسبت در هر جامعه از تقسیم تعداد افراد با سواد در یک سن یا گروه سنی معین به جمعیت آن سن یا گروه سنی به دست می‌آید و معمولاً " به صورت " درصد " بیان می‌شود .



ویژگیهای عمده نقاط روستایی شهرستان سنندج

سنندج یکی از شهرستانهای استان کردستان است که در قسمت مرکزی این استان واقع شده و مرکز آن شهر سنندج است . این شهرستان دارای ۳ شهر دیواندره ، سنندج و کامیاران است . همچنین شهرستان سنندج به ۳ بخش شامل ۱۳ دهستان تقسیم شده و متشکل از ۵۰۲ آبادی دارای سکنه و ۶۴ آبادی خالی از سکنه است .

جمعیت

در سرشماری عمومی نفوس و مسکن مهرماه ۱۳۶۵ ، شهرستان سنندج دارای ۴۰۵۸۰۱ نفر جمعیت بوده است . از این تعداد ، ۳۳۹۸۸۹ نفر ساکن در نقاط شهری و ۱۶۵۹۱۲ نفر ساکن در نقاط روستایی بوده اند .

جدول ۱- تعداد آبادیهای دارای سکنه شهرستان بر حسب بخش ، تفکیک طبقات جمعیتی

بخش	جمع	۱ تا ۲۴ نفر	۲۵ تا ۴۹ نفر	۵۰ تا ۹۹ نفر	۱۰۰ تا ۲۴۹ نفر	۲۵۰ تا ۴۹۹ نفر	۵۰۰ تا ۹۹۹ نفر	۱۰۰۰ تا ۲۴۹۹ نفر	۲۵۰۰ تا ۴۹۹۹ نفر	۵۰۰۰ نفر و بیشتر
شهرستان سنندج	۵۰۲	۱۶	۲۲	۵۲	۱۷۱	۱۵۰	۶۲	۲۶	۱	۰
کامیاران	۱۵۵	۵	۷	۲۱	۵۱	۴۷	۱۴	۱۰	۰	۰
مرکزی	۱۵۶	۹	۱۱	۱۹	۵۷	۲۹	۱۸	۱۲	۱	۰
میرانشاه	۱۹۱	۲	۵	۱۲	۶۲	۷۴	۳۰	۴	۰	۰

از جمعیت نقاط روستایی این شهرستان ۸۶۹۰۵ نفر مردان و ۷۹۰۰۷ نفر زنان تشکیل می‌دهند . نسبت جنسی در ایمن جمعیت نشان می‌دهد که در مقابل هر ۱۰۰۰ نفر زن ، ۱۱۰۰ نفر مرد وجود دارد . این نسبت در بین اطفال کمتر از یکساله ۱۰۹ و در بین افراد ۶۵ ساله و بیشتر ۱۶۵ است . پایینترین نسبت جنسی ( ۱۰۶ ) به دو گروه سنی نوباوگان ( ۱ - ۵ ساله ) و میانسالان ( ۲۵ - ۶۴ ساله ) و بالاترین نسبت ، به گروه سنی بزرگسالان ( ۶۵ ساله و بیشتر ) تعلق دارد .

جدول ۲- جمعیت نقاط روستایی شهرستان برنج بخش و گروه‌های عمده سنی، به تفکیک جنس

نبت جنسی	زن	مرد	مردوزن		گروه‌های عمده سنی
			درصد	تعداد	
۱۱۰	۷۹۰۰۷	۸۶۹۰۵	۱۰۰/۰۰	۱۶۵۹۱۲	شهرستان سنندج
۱۰۹	۲۰۱۶	۲۲۷۴	۳/۷۹	۶۲۹۰	اطفال / کمتر از یکساله /
۱۰۶	۱۵۰۴۸	۱۵۹۴۰	۱۸/۶۸	۲۰۹۸۸	نوباوگان / ۱-۵ ساله /
۱۱۵	۱۲۸۴۰	۱۴۸۲۰	۱۶/۶۷	۲۷۶۶۰	کودکان / ۶-۱۰ ساله /
۱۱۴	۸۰۶۲	۹۱۹۴	۱۰/۴۰	۱۷۲۵۶	نوجوانان / ۱۱-۱۴ ساله /
۱۱۰	۱۲۶۲۱	۱۴۹۱۸	۱۷/۲۰	۲۸۵۳۹	جوانان / ۱۵-۲۴ ساله /
۱۰۶	۲۵۰۶۸	۲۶۵۱۲	۳۱/۰۹	۵۱۵۸۰	میانسالان / ۲۵-۶۴ ساله /
۱۶۵	۱۳۴۶	۲۲۱۶	۲/۱۵	۲۵۶۲	بزرگسالان / ۶۵ ساله و بیشتر /
*	۶	۳۱	۰/۰۲	۳۷	نامشخص
۱۱۰	۲۲۴۰۸	۲۵۷۶۳	۱۰۰/۰۰	۴۹۱۷۱	بخش کامیاران
۱۱۲	۷۹۷	۸۹۰	۳/۴۳	۱۶۸۷	اطفال / کمتر از یکساله /
۱۰۹	۴۴۴۴	۴۸۲۲	۱۸/۸۶	۹۲۷۶	نوباوگان / ۱-۵ ساله /
۱۱۵	۴۰۰۴	۴۶۱۹	۱۷/۵۴	۸۶۲۳	کودکان / ۶-۱۰ ساله /
۱۱۲	۲۵۱۷	۲۸۲۱	۱۰/۸۶	۵۳۳۸	نوجوانان / ۱۱-۱۴ ساله /
۱۱۴	۲۹۰۰	۴۴۵۶	۱۶/۹۹	۸۳۵۶	جوانان / ۱۵-۲۴ ساله /
۱۰۱	۷۳۱۵	۷۴۱۱	۲۹/۹۵	۱۴۷۲۶	میانسالان / ۲۵-۶۴ ساله /
۱۶۹	۴۳۰	۷۲۷	۲/۳۵	۱۱۵۷	بزرگسالان / ۶۵ ساله و بیشتر /
*	۱	۷	۰/۰۲	۸	نامشخص
۱۱۲	۲۵۸۰۲	۲۸۸۳۲	۱۰۰/۰۰	۵۴۶۳۴	بخش مرکزی
۱۰۹	۱۰۳۹	۱۱۳۱	۳/۹۷	۲۱۷۰	اطفال / کمتر از یکساله /
۱۰۶	۴۹۲۹	۵۲۲۱	۱۸/۵۸	۱۰۱۵۰	نوباوگان / ۱-۵ ساله /
۱۱۹	۲۹۳۸	۴۶۶۷	۱۵/۷۵	۸۶۰۵	کودکان / ۶-۱۰ ساله /
۱۱۹	۲۵۵۷	۳۰۴۶	۱۰/۲۶	۵۶۰۳	نوجوانان / ۱۱-۱۴ ساله /
۱۱۰	۴۵۳۴	۴۹۷۴	۱۷/۴۰	۹۵۰۸	جوانان / ۱۵-۲۴ ساله /
۱۰۸	۸۳۴۵	۸۹۸۸	۳۱/۷۳	۱۷۳۳۳	میانسالان / ۲۵-۶۴ ساله /
۱۷۵	۴۵۹	۸۰۱	۲/۳۱	۱۲۶۰	بزرگسالان / ۶۵ ساله و بیشتر /
*	۱	۴	۰/۰۱	۵	نامشخص

جدول ۲- جمعیت نقاط روستایی شهرستان بروجرد بخش دگردهای عمده نسی، به تفکیک جنس (دنباله)

نسبت جنسی	زن	مرد	مردوزن		گروههای عمده نسی
			تعداد	درصد	
۱۰۸	۲۹۷۹۷	۳۲۳۱۰	۱۰۰/۰۰	۶۲۱۰۷	ببخش میرانشاه
۱۰۶	۱۱۸۰	۱۲۵۳	۳/۹۲	۲۴۳۳	اطفال / کمتر از یکساله /
۱۰۴	۵۶۷۵	۵۸۸۷	۱۸/۶۲	۱۱۵۶۲	نوباوگان / ۱-۵ساله /
۱۱۳	۴۸۹۸	۵۵۳۴	۱۶/۸۰	۱۰۴۳۲	کودکان / ۶-۱۰ساله /
۱۱۱	۲۹۸۸	۳۳۲۷	۱۰/۱۷	۶۳۱۵	نوجوانان / ۱۱-۱۴ساله /
۱۰۶	۵۱۸۷	۵۴۸۸	۱۷/۱۹	۱۰۶۷۵	جوانان / ۱۵-۲۴ساله /
۱۰۷	۹۴۰۸	۱۰۱۱۳	۳۱/۴۳	۱۹۵۲۱	میانسالان / ۲۵-۶۴ساله /
۱۵۱	۴۵۷	۶۸۸	۱/۸۴	۱۱۴۵	بزرگسالان / ۶۵ساله و بیشتر /
#	۴	۲۰	۰/۰۴	۲۴	نامفصل

\* محاسبه مفهومی ندارد.

### خانوار

در سرشماری مهرماه ۱۳۶۵، شهرستان سنندج دارای ۷۶۱۲۰ خانوار بوده است. از این تعداد ۴۷۲۲۰ خانوار ساکن در نقاط شهری و ۲۸۹۰۰ خانوار ساکن در نقاط روستایی بودماند.

جدول ۳- تعداد آبادیهای دارای سکن شهرستان بر حسب بخش، به تفکیک گروه بندی تعداد خانوار

بخش	جمع	۱ تا ۲ خانوار	۳ تا ۵ خانوار	۶ تا ۱۰ خانوار	۱۱ تا ۲۰ خانوار	۲۱ تا ۵۰ خانوار	۵۱ تا ۱۰۰ خانوار	۱۰۱ تا ۲۰۰ خانوار	۲۰۱ تا ۵۰۰ خانوار	۵۰۰ تا ۱۰۰۰ خانوار	بیشتر
شهرستان سنندج	۵۰۲	۱۵	۲۲	۶۲	۱۹۴	۱۳۵	۴۵	۱۷	۱	۰	۰
کامیاران	۱۵۵	۵	۱۳	۲۲	۵۴	۴۱	۱۲	۸	۰	۰	۰
مرکزی	۱۵۶	۸	۱۲	۲۳	۶۲	۲۵	۱۶	۹	۱	۰	۰
میرانشاه	۱۹۱	۲	۸	۱۷	۷۸	۶۹	۱۷	۰	۰	۰	۰

متوسط تعداد افراد در خانوارهای معمولی ساکن نقاط روستایی این شهرستان ۵/۷ نفر است. بیشترین تعداد خانوار، مربوط به خانوارهای ۶ نفره و کمترین آن مربوط به خانوارهای ۱ نفره است.

جدول ۴- خانوارهای معمولی ساکن نقاط روستایی شهرستان بر حسب بخش، به تفکیک تعداد افراد در خانوار

بخش	جمع	۱ نفر	۲ نفر	۳ نفر	۴ نفر	۵ نفر	۶ نفر	۷ نفر	۸ نفر	۹ نفر	۱۰ نفر بیشتر
شهرستان سنندج	۲۸۹۰۰	۹۴۲	۲۴۹۰	۲۷۹۶	۲۴۳۸	۲۹۵۲	۴۰۲۰	۲۸۰۲	۲۹۴۰	۱۵۱۰	۲۰۰۰
بخش کامیاران	۸۶۸۸	۲۶۲	۸۱۳	۸۵۲	۱۰۴۲	۱۲۰۹	۱۱۷۶	۱۱۷۵	۱۱۱۱	۵۱۱	۵۳۶
بخش مرکزی	۱۰۲۰۹	۴۲۵	۱۰۲۰	۱۱۱۲	۱۲۹۹	۱۴۶۱	۱۴۵۲	۱۲۷۹	۱۲۱۵	۴۶۲	۴۲۸
بخش میرانشاه	۱۰۰۰۲	۲۴۵	۶۴۷	۸۳۰	۱۰۹۷	۱۲۴۷	۱۴۰۲	۱۲۴۸	۱۶۱۴	۵۲۷	۱۰۳۶

### مهاجرت

در سرشماری عمومی نفوس و مسکن مهرماه ۱۳۶۵، ۹۱/۸ درصد از جمعیت نقاط روستایی شهرستان سنندج در همان آبادی که در زمان سرشماری اقامت داشتند متولد شده اند. مقایسه محل تولد افراد با محلی که در زمان سرشماری در آنجا اقامت داشتند نشان می دهد که ۷/۱ درصد جمعیت نقاط روستایی این شهرستان از آبادی به آبادی و ۷/۷ درصد از شهر به آبادی، در طول زندگی شان مهاجرت کرده اند.

### جدول ۵- جمعیت نقاط روستایی شهرستان بر حسب گروه‌های عمده‌شنی، به تفکیک محل تولد

اطلاعات	محل تولد در جای دیگر			جمع	گروه‌های عمده‌شنی	
	خارج از کشور	شهر	آبادی			
۶۴۸	۴۰	۱۱۲۹	۱۱۷۱۶	۱۵۲۲۸۴	۱۶۵۹۱۲	شهرستان سنندج
۴۵	۱	۱۴	۲۲	۶۲۰۸	۶۲۹۰	اطفال / کمتر از یکساله /
۱۵۶	۳	۱۴۶	۲۰۶	۳۰۴۷۴	۳۰۹۸۸	نوباوگان / ۱-۵ ساله /
۱۴۲	۵	۹۵	۴۲۲	۲۶۹۹۶	۲۷۶۶۰	کودکان / ۶-۱۰ ساله /
۷۸	۲	۵۲	۳۶۴	۱۶۷۵۹	۱۷۲۵۶	نوجوانان / ۱۱-۱۴ ساله /
۹۵	۱۳	۲۳۸	۱۸۹۲	۲۶۳۰۰	۲۸۵۳۹	جوانان / ۱۵-۲۴ ساله /
۱۲۱	۱۴	۵۵۳	۸۲۰۱	۴۲۶۹۱	۵۱۵۸۰	میانسالان / ۲۵-۶۴ ساله /
۸	۲	۳۰	۶۰۲	۲۹۲۰	۳۵۶۲	بزرگسالان / ۶۵ ساله و بیشتر /
۰	۰	۰	۱	۳۶	۳۷	نامشخص

سواد

در سرشماری مهرماه ۱۳۶۵ شهرستان سنندج ، از ۱۲۸۶۳۴ نفر جمعیت ۶ ساله و بیشتر نقاط روستایی این شهرستان ۲۶/۴ درصد باسواد بودماند . نسبت باسواد در این جمعیت برای مردان ، ۴۲/۱ درصد و برای زنان ، ۹/۵ درصد بوده است . این نسبت برای افراد لازم‌التعلیم ( ۶-۱۴ ساله ) ، ۴۷/۳ درصد و برای افراد ۱۵ ساله و بیشتر ، ۱۵/۲ درصد بوده است .

### جدول ۶- درصد باسوادان بی‌سوادان در جمعیت ۶ ساله و بیشتر نقاط روستایی شهرستان بر حسب جنس و گروه‌های عمده‌شنی به تفکیک محل تولد

اطلاعات	بی‌سواد		باسواد		جمع	گروه‌های عمده‌شنی
	زن	مرد	زن	مرد		
۰/۳۱	۹۰/۶۲	۵۷/۶۴	۸/۹۷	۴۲/۱۳	۱۰۰/۰۰	شهرستان سنندج
۰/۶۴	۷۵/۴۰	۲۶/۶۵	۲۳/۷۳	۷۲/۹۲	۱۰۰/۰۰	کودکان / ۶-۱۰ ساله /
۰/۲۸	۸۴/۸۱	۲۲/۲۷	۱۴/۸۰	۶۷/۵۵	۱۰۰/۰۰	نوجوانان / ۱۱-۱۴ ساله /
۰/۱۸	۹۲/۵۷	۴۸/۲۵	۷/۱۹	۵۱/۶۳	۱۰۰/۰۰	جوانان / ۱۵-۲۴ ساله /
۰/۳۱	۹۸/۸۰	۸۵/۸۷	۰/۹۵	۱۳/۹۵	۱۰۰/۰۰	میانسالان / ۲۵-۶۴ ساله /
۰/۴۵	۹۸/۸۹	۹۵/۵۳	۰/۴۵	۴/۱۵	۱۰۰/۰۰	بزرگسالان / ۶۵ ساله و بیشتر /
۰/۳۱	۸۹/۶۷	۵۶/۱۳	۹/۹۱	۴۳/۶۶	۱۰۰/۰۰	بخش کامیاران
۰/۶۸	۷۲/۸۵	۲۵/۷۰	۲۶/۲۲	۷۳/۸۳	۱۰۰/۰۰	کودکان / ۶-۱۰ ساله /
۰/۲۱	۸۴/۰۳	۳۱/۰۵	۱۵/۶۹	۶۸/۸۱	۱۰۰/۰۰	نوجوانان / ۱۱-۱۴ ساله /
۰/۱۹	۹۲/۰۳	۴۶/۳۰	۷/۶۹	۵۳/۵۹	۱۰۰/۰۰	جوانان / ۱۵-۲۴ ساله /
۰/۱۹	۹۹/۰۲	۸۶/۶۷	۰/۷۲	۱۳/۲۱	۱۰۰/۰۰	میانسالان / ۲۵-۶۴ ساله /
۰/۳۵	۹۹/۰۷	۹۵/۴۶	۰/۴۷	۴/۲۶	۱۰۰/۰۰	بزرگسالان / ۶۵ ساله و بیشتر /

جدول ۶- درصد ساوادان بی سوادان و جمعیت ۶ ساله بیشتر نقاط روستایی شهرستان بر حسب جنس و گروه های عمده شغلی تفکیک جنس (دنباله)

اظهار شده	بی سواد		با سواد		جمع	گروه های عمده شغلی
	زن	مرد	زن	مرد		
۰/۲۵	۸۸/۰۸	۵۵/۵۲	۱۱/۶۱	۴۴/۲۸	۱۰۰/۰۰	بذخ مرکزی
۰/۵۸	۶۷/۴۲	۲۱/۸۱	۲۱/۷۹	۷۷/۷۸	۱۰۰/۰۰	کودکان ۶-۱۰ ساله /
۰/۲۹	۷۹/۸۶	۲۶/۵۹	۱۹/۷۹	۷۳/۱۸	۱۰۰/۰۰	نوجوانان ۱۱-۱۴ ساله /
۰/۱۲	۹۰/۵۴	۴۴/۴۹	۹/۳۵	۵۵/۳۹	۱۰۰/۰۰	جوانان ۱۵-۲۴ ساله /
۰/۱۴	۹۸/۴۲	۸۵/۲۹	۱/۴۱	۱۴/۵۹	۱۰۰/۰۰	میان سالان ۲۵-۶۴ ساله /
۰/۳۲	۹۸/۹۱	۹۶/۲۵	۰/۴۴	۲/۶۲	۱۰۰/۰۰	بزرگسالان ۶۵ ساله و بیشتر /
۰/۳۷	۹۳/۵۸	۶۰/۷۴	۵/۹۴	۳۸/۹۹	۱۰۰/۰۰	بذخ میرانشاه
۰/۶۴	۸۳/۸۹	۳۱/۵۱	۱۵/۲۱	۶۸/۰۲	۱۰۰/۰۰	کودکان ۶-۱۰ ساله /
۰/۳۳	۸۹/۶۹	۲۸/۵۰	۹/۷۷	۶۱/۳۵	۱۰۰/۰۰	نوجوانان ۱۱-۱۴ ساله /
۰/۲۲	۹۴/۷۶	۵۳/۲۴	۴/۹۲	۴۶/۶۳	۱۰۰/۰۰	جوانان ۱۵-۲۴ ساله /
۰/۳۰	۹۸/۹۵	۸۵/۸۰	۰/۷۲	۱۳/۹۳	۱۰۰/۰۰	میان سالان ۲۵-۶۴ ساله /
۰/۷۰	۹۸/۶۹	۹۴/۷۷	۰/۴۴	۴/۶۵	۱۰۰/۰۰	بزرگسالان ۶۵ ساله و بیشتر /

وضع فعالیت

در سرشماری مهرماه ۱۳۶۵ ، ۴۱/۰ درصد جمعیت ۱۰ ساله و بیشتر نقاط روستایی شهرستان سندیج را افراد شاغل و بیکار ( جویای کار ) تشکیل می دادند ، نسبت افراد شاغل به جمعیت ۱۰ ساله و بیشتر در نقاط روستایی این شهرستان ، ۳۵/۹ درصد بوده است . این نسبت برای مردان ، ۶۶/۷ درصد و برای زنان ، ۲/۰ درصد بوده است .

جدول ۷- جمعیت ۱۰ ساله و بیشتر نقاط روستایی شهرستان بر حسب جنس و وضع فعالیت ، تفکیک جنس

وضع فعالیت	مرد زن		مرد		مرد زن	
	تعداد	درصد	تعداد	درصد	تعداد	درصد
شهرستان سندیج	۱۰۶۰۰۲	۱۰۰/۰۰	۵۵۵۴۱	۱۰۰/۰۰	۵۰۴۶۱	۱۰۰/۰۰
شاغل	۳۸۰۶۴	۳۵/۹۱	۳۷۰۶۹	۶۶/۷۴	۹۹۵	۱/۹۷
بیکار / جویای کار /	۵۴۱۷	۵/۱۱	۴۹۹۳	۸/۹۹	۴۲۴	۰/۸۴
محصل	۱۰۶۰۳	۱۰/۰۰	۸۹۸۴	۱۶/۱۸	۱۶۱۹	۳/۲۱
خانه دار	۴۵۱۴۳	۴۲/۵۹	۵۱۱	۰/۹۲	۴۴۶۳۲	۸۸/۴۵
دارای درآمد بدون کار	۶۷۰	۰/۶۳	۴۴۲	۰/۸۰	۲۲۸	۰/۴۵
سایر	۵۷۶۷	۵/۴۴	۳۴۰۶	۶/۱۳	۱۶۶۱	۴/۶۸
اظهار نشده	۳۳۸	۰/۳۲	۱۳۶	۰/۲۴	۲۰۲	۰/۴۰

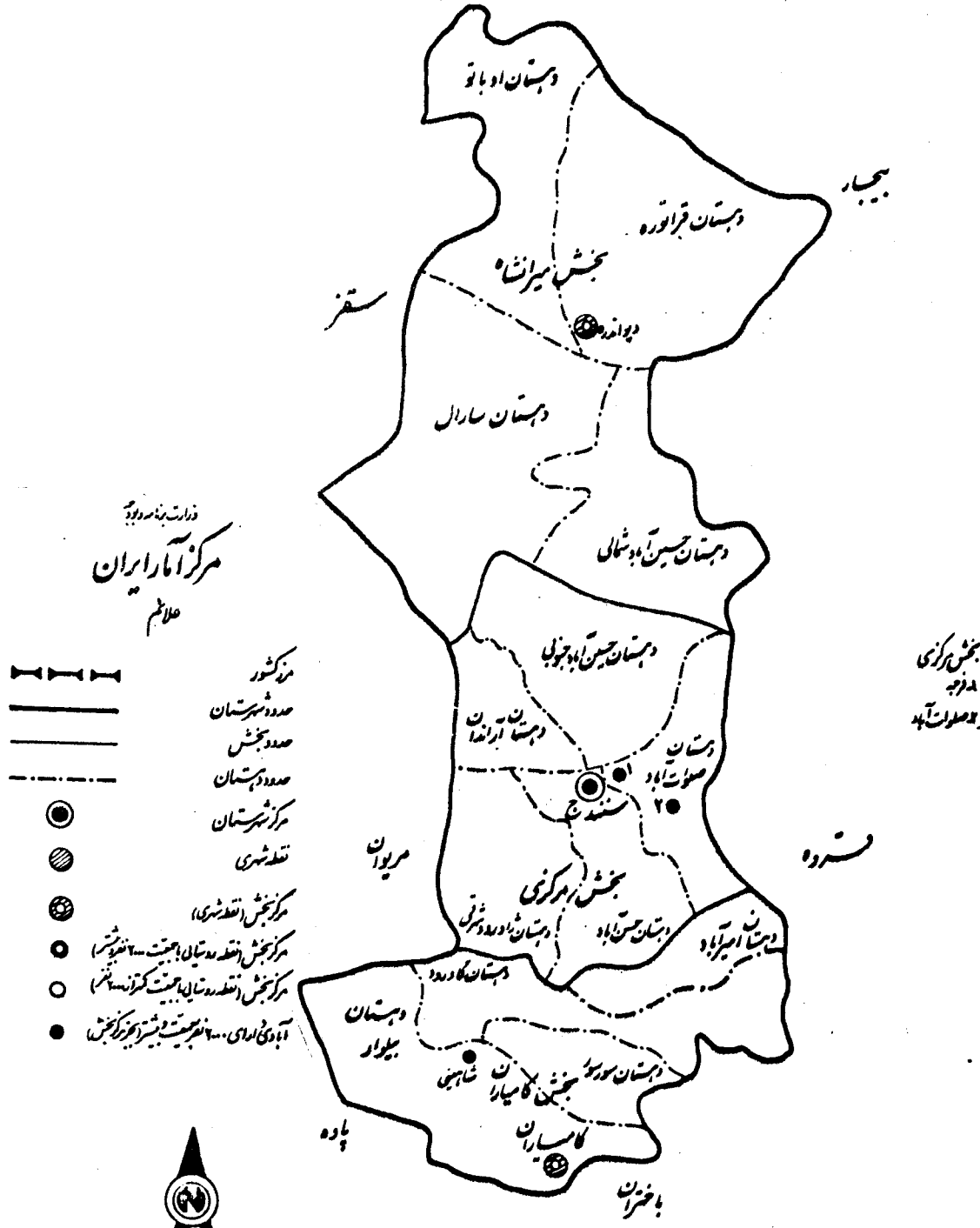
جدول ۷- جمعیت ۱۰ ساله و بیشتر تقاطر دستاوی شهرستان بر حسب جنس و وضع فعالیت، تفکیک جنس (دنباله)

زن		مرد		مرد و زن		وضع فعالیت
درصد	تعداد	درصد	تعداد	درصد	تعداد	
۱۰۰/۰۰	۱۴۸۹۹	۱۰۰/۰۰	۱۶۲۷۲	۱۰۰/۰۰	۳۱۱۷۱	بخش کامیاران
۳/۶۴	۵۴۲	۶۳/۱۸	۱۰۲۸۰	۳۴/۷۲	۱۰۸۲۲	شاغل
۱/۳۲	۱۹۷	۱۱/۲۴	۱۹۱۰	۶/۷۶	۲۱۰۷	بیکار / جویای کار /
۳/۶۶	۵۴۶	۱۶/۷۹	۲۷۲۲	۱۰/۵۲	۳۲۷۸	محصل
۸۳/۹۰	۱۲۵۰۱	۰/۵۵	۸۹	۴۰/۳۹	۱۲۵۹۰	خانه دار
۰/۵۸	۸۶	۰/۸۵	۱۳۹	۰/۷۲	۲۲۵	دارای درآمد بدون کار
۶/۵۷	۹۷۹	۶/۶۹	۱۰۸۹	۶/۶۳	۲۰۶۸	سایر
۰/۳۲	۴۸	۰/۲۰	۳۳	۰/۲۶	۸۱	اظهار نشده
۱۰۰/۰۰	۱۶۶۳۶	۱۰۰/۰۰	۱۸۶۰۴	۱۰۰/۰۰	۳۵۲۳۰	بخش مرکزی
۰/۸۳	۱۳۸	۶۳/۸۱	۱۱۸۷۱	۲۴/۰۹	۱۲۰۰۹	شاغل
۰/۴۹	۸۲	۹/۰۵	۱۶۸۴	۵/۰۱	۱۷۶۶	بیکار / جویای کار /
۴/۱۲	۶۸۵	۱۸/۱۷	۳۳۸۱	۱۱/۵۴	۴۰۶۶	محصل
۸۹/۲۹	۱۴۸۴۵	۱/۰۲	۱۸۹	۴۲/۶۷	۱۵۰۳۴	خانه دار
۰/۲۹	۴۸	۳/۵۴	۱۰۱	۰/۴۲	۱۴۹	دارای درآمد بدون کار
۴/۷۳	۷۸۷	۷/۲۲	۱۳۴۵	۶/۰۵	۲۱۳۲	سایر
۰/۲۵	۴۱	۰/۱۸	۳۳	۰/۲۱	۷۴	اظهار نشده
۱۰۰/۰۰	۱۸۹۳۶	۱۰۰/۰۰	۲۰۶۶۵	۱۰۰/۰۰	۳۹۶۰۱	بخش میرانشاه
۱/۶۶	۳۱۵	۷۲/۱۹	۱۴۹۱۸	۳۸/۴۷	۱۵۲۳۳	شاغل
۰/۷۷	۱۴۵	۶/۷۷	۱۳۹۹	۲/۹۰	۱۵۴۴	بیکار / جویای کار /
۲/۰۵	۳۸۸	۱۳/۸۹	۲۸۷۱	۸/۲۳	۳۲۵۹	محصل
۹۱/۲۹	۱۷۲۸۶	۱/۱۳	۲۳۳	۴۴/۲۴	۱۷۵۱۹	خانه دار
۰/۵۰	۹۴	۰/۹۸	۲۰۲	۰/۷۵	۲۹۶	دارای درآمد بدون کار
۳/۱۴	۵۹۵	۴/۷۰	۹۷۲	۲/۹۶	۱۵۶۷	سایر
۰/۶۰	۱۱۳	۰/۳۴	۷۰	۰/۴۶	۱۸۳	اظهار نشده






نقشه شهرستان سنندج به تفکیک بخش و دهستان (برشماره عمومی دهستان: ۱۳۶۵)



وزارت بنامردود  
مرکز آمار ایران  
علامه

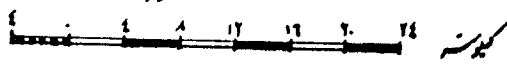


- مرکز کشور
- حدود شهرستان
- حدود بخش
- حدود دهستان
- مرکز شهرستان
- تقدشری
- مرکز بخش (تقدشری)
- مرکز بخش (تقد دهستانی) - جهت ... (تقدشری)
- مرکز بخش (تقد دهستانی) - جهت ... (تقدشری)
- آبادی ادای ... جهت ... (تقدشری)

بخش مرکزی  
۸  
اصول آباد



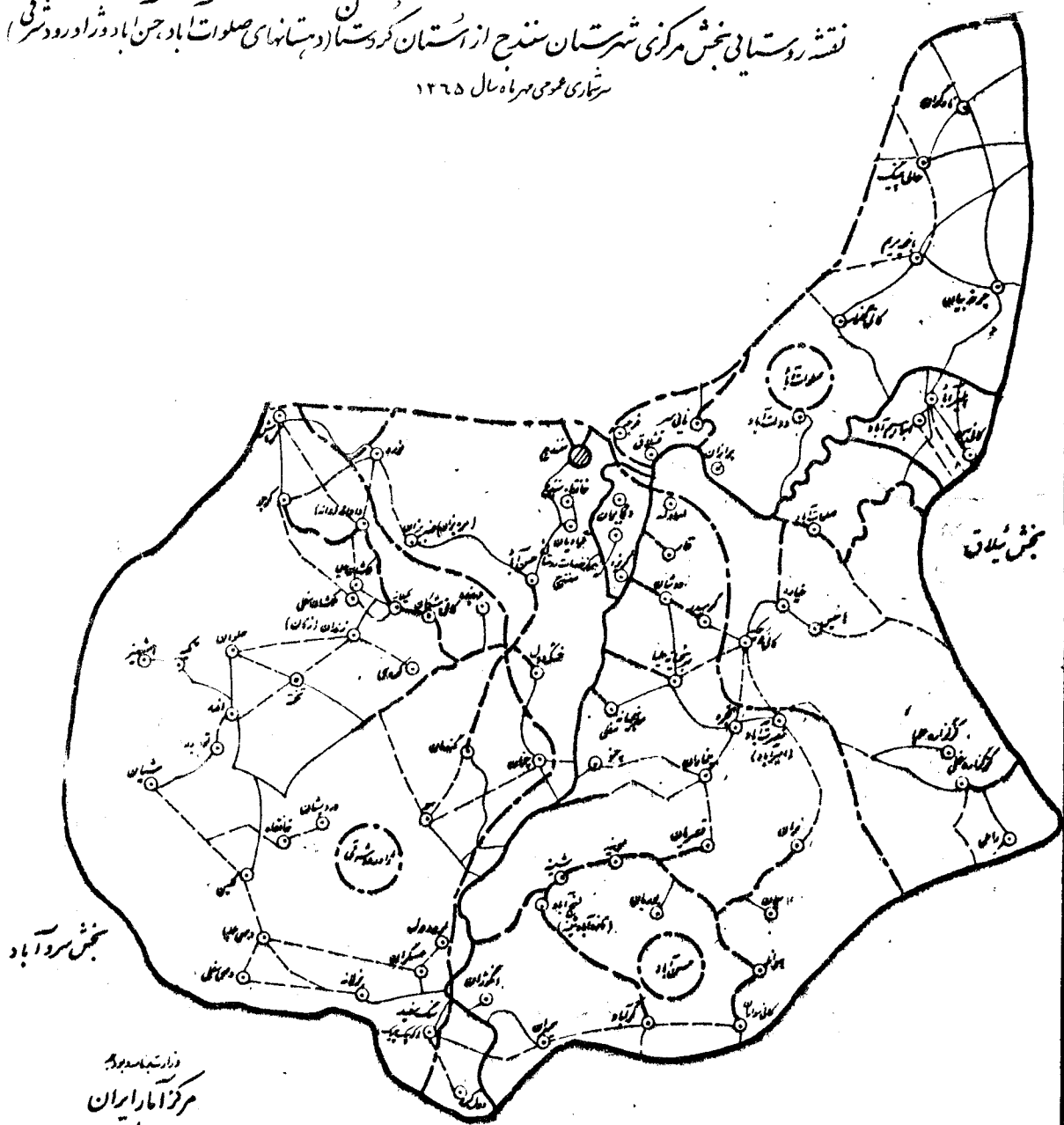
مقیاس تقریبی








نقشه روستایی بخش مرکزی شهرستان سنج از استان کردستان (دست‌انهای صلوات آباد، حسن آباد و راد رود شرقی)  
 سرشماری عمومی همراه سال ۱۳۶۵



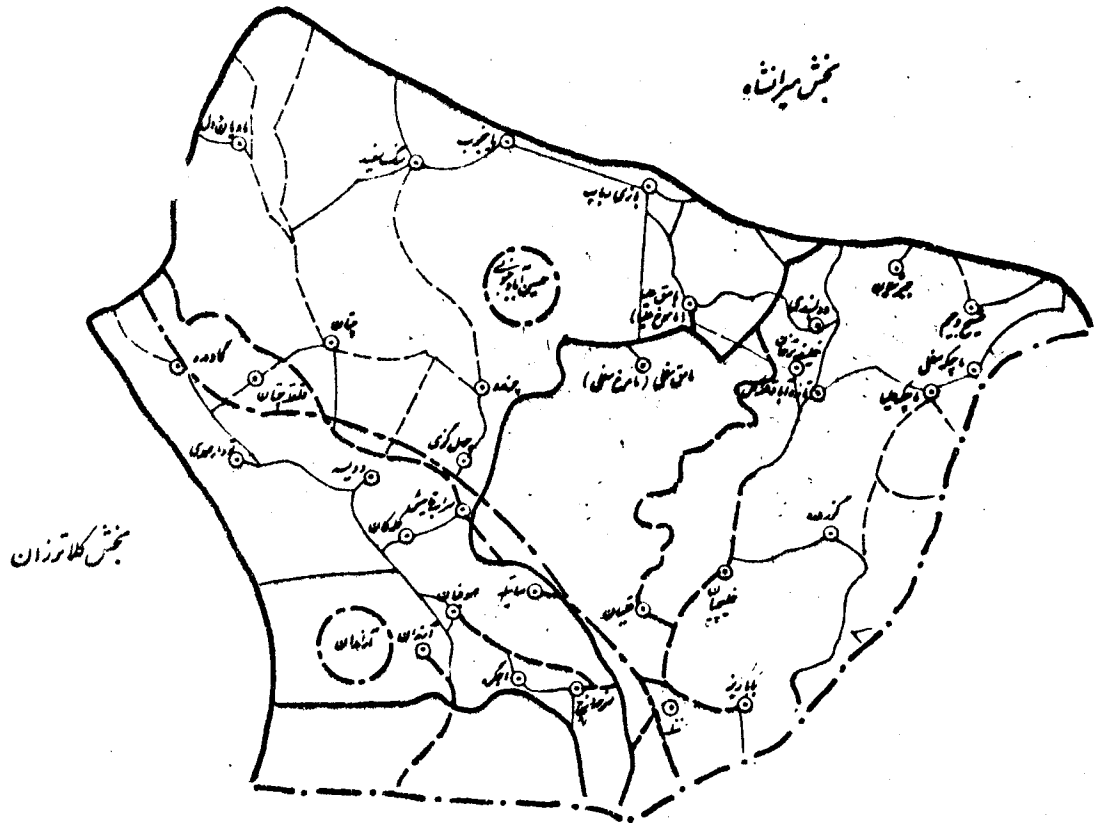
- دارتستان سرداباد  
 مرکز امام ابراهیم  
 علام
- قله شری
  - آبادی بی‌خانواده بیشتر
  - جاده آسفالت
  - - - - - جاده خاکی
  - ..... جاده خاکی (جیب‌دار)
  - ..... جاده مالرو
  - ..... حدود دهستان
  - ||| مرکز کشور

بخش کامیاران




نقشه روستایی بخش مرکزی شهرستان سنجد از استان کردستان (دهستانهای اراندان حسین آباد جنوبی)

شماره عمومی سرراه سال ۱۳۶۵



دارتستان سنجد  
مرکز امام ابراهیم  
علامت

- قطعی
- آبادی بیست خانوادگی بیشتر
- جاده آسفالت
- جاده شوسه
- جاده خاکی (جست و خوی)
- جاده دالرد
- حدود دهستان
- ||| مرکز کشور











خصوصیات اجتماعی - اقتصادی آبادیهای دارای سکنه شهرستان همدان

شماره ردیف آبادی	آبادی	نوع راه آبادی (کدام)	کد آبادی	تعداد خانوار	کل جمعیت	جمعیت عرسالزیرتر	جمعیت باسواد	جمعیت شامل	فصلیت کشاورزی							
									۱۰	۱۱	۱۲	۱۳	۱۴	۱۵	۱۶	
بخش کامیاران																
دهستان امیر ایباد																
۱	.....	۲	۲۰۳۸۷۴	۴۱	۲۰۹	۲۲۱	۷۲	۱۳۱	۱۳۱	۰	۰	۰	۰	۰	۰	۰
۲	.....	۱	۲۰۳۸۷۵	۷۰	۶۸	۶۸	۶۵	۷	۷	۰	۰	۰	۰	۰	۰	۰
۳	.....	۱	۲۰۳۸۷۶	۶۷	۳۳	۳۳	۳۳	۳۱	۳۱	۰	۰	۰	۰	۰	۰	۰
۴	.....	۱	۲۰۳۸۷۸	۵۴	۳۲	۳۲	۳۲	۳۰	۳۰	۰	۰	۰	۰	۰	۰	۰
۵	.....	۲	۲۰۳۸۷۹	۴۳	۶۵	۶۵	۶۱	۶۰	۶۰	۰	۰	۰	۰	۰	۰	۰
۶	.....	۲	۲۰۳۸۸۰	۶۵	۲۶	۲۶	۲۱	۲۰	۲۰	۰	۰	۰	۰	۰	۰	۰
۷	.....	۱	۲۰۳۸۸۱	۱۴	۳۱	۳۱	۳۱	۳۱	۳۱	۰	۰	۰	۰	۰	۰	۰
۸	.....	۱	۲۰۳۸۸۲	۶۵	۶۱	۶۱	۶۱	۶۱	۶۱	۰	۰	۰	۰	۰	۰	۰
۹	.....	۲	۲۰۳۸۸۳	۹	۲۱	۲۱	۲۱	۲۱	۲۱	۰	۰	۰	۰	۰	۰	۰
۱۰	.....	۳	۲۰۳۸۸۴	۱۶	۱۸	۱۸	۱۸	۱۸	۱۸	۰	۰	۰	۰	۰	۰	۰
۱۱	.....	۱	۲۰۳۸۸۵	۱۰۹	۶۸	۶۸	۶۸	۶۸	۶۸	۰	۰	۰	۰	۰	۰	۰
۱۲	.....	۲	۲۰۳۸۸۶	۴۸	۲۸۰	۲۸۰	۲۸۰	۲۸۰	۲۸۰	۰	۰	۰	۰	۰	۰	۰
۱۳	.....	۳	۲۰۳۸۸۷	۵۲	۲۲۰	۲۲۰	۲۲۰	۲۲۰	۲۲۰	۰	۰	۰	۰	۰	۰	۰
۱۴	.....	۱	۲۰۳۸۸۸	۶۲	۳۳۴	۳۳۴	۳۳۴	۳۳۴	۳۳۴	۰	۰	۰	۰	۰	۰	۰
۱۵	.....	۲	۲۰۳۸۸۹	۳۴	۶۶۱	۶۶۱	۶۶۱	۶۶۱	۶۶۱	۰	۰	۰	۰	۰	۰	۰
۱۶	.....	۱	۲۰۳۸۹۰	۸۸۱	۱۷۰۱	۱۷۰۱	۱۷۰۱	۱۷۰۱	۱۷۰۱	۰	۰	۰	۰	۰	۰	۰
۱۷	.....	۳	۲۰۳۸۹۱	۳۱	۲۰۱	۲۰۱	۲۰۱	۲۰۱	۲۰۱	۰	۰	۰	۰	۰	۰	۰
۱۸	.....	۲	۲۰۳۸۹۲	۵۷	۲۰۲	۲۰۲	۲۰۲	۲۰۲	۲۰۲	۰	۰	۰	۰	۰	۰	۰
۱۹	.....	۱	۲۰۳۸۹۳	۲۵	۶۲۱	۶۲۱	۶۲۱	۶۲۱	۶۲۱	۰	۰	۰	۰	۰	۰	۰
۲۰	.....	۲	۲۰۳۸۹۴	۲۲	۲۱۵	۲۱۵	۲۱۵	۲۱۵	۲۱۵	۰	۰	۰	۰	۰	۰	۰
۲۱	.....	۱	۲۰۳۸۹۵	۲۶	۳۱۴	۳۱۴	۳۱۴	۳۱۴	۳۱۴	۰	۰	۰	۰	۰	۰	۰
دهستان بیلو او																
۱	.....	۲	۲۰۳۹۱۶	۲۳	۲۰۲	۲۰۲	۲۰۲	۲۰۲	۲۰۲	۰	۰	۰	۰	۰	۰	۰
۲	.....	۳	۲۰۳۹۱۸	۲۰	۳۰۱	۳۰۱	۳۰۱	۳۰۱	۳۰۱	۰	۰	۰	۰	۰	۰	۰
۳	.....	۲	۲۰۳۹۱۹	۱۶۱	۶۳۲	۶۳۲	۶۳۲	۶۳۲	۶۳۲	۰	۰	۰	۰	۰	۰	۰
۴	.....	۶	۲۰۳۹۲۰	۲۷	۱۶۱	۱۶۱	۱۶۱	۱۶۱	۱۶۱	۰	۰	۰	۰	۰	۰	۰
۵	.....	۱	۲۰۳۹۲۲	۶۰	۳۳۶	۳۳۶	۳۳۶	۳۳۶	۳۳۶	۰	۰	۰	۰	۰	۰	۰
۶	.....	۱	۲۰۳۹۲۳	۲۲	۱۹۲	۱۹۲	۱۹۲	۱۹۲	۱۹۲	۰	۰	۰	۰	۰	۰	۰
۷	.....	۲	۲۰۳۹۲۵	۱۰۲	۳۵۱۱	۳۵۱۱	۳۵۱۱	۳۵۱۱	۳۵۱۱	۰	۰	۰	۰	۰	۰	۰
۸	.....	۲	۲۰۳۹۲۶	۷۰	۳۳۴	۳۳۴	۳۳۴	۳۳۴	۳۳۴	۰	۰	۰	۰	۰	۰	۰
۹	.....	۱	۲۰۳۹۲۷	۴۰	۲۱۲	۲۱۲	۲۱۲	۲۱۲	۲۱۲	۰	۰	۰	۰	۰	۰	۰
۱۰	.....	۲	۲۰۳۹۲۸	۵۴	۲۱۷	۲۱۷	۲۱۷	۲۱۷	۲۱۷	۰	۰	۰	۰	۰	۰	۰
۱۱	.....	۱	۲۰۳۹۲۹	۸۰	۴۵۶	۴۵۶	۴۵۶	۴۵۶	۴۵۶	۰	۰	۰	۰	۰	۰	۰
۱۲	.....	۲	۲۰۳۹۳۰	۵۱	۲۸۲	۲۸۲	۲۸۲	۲۸۲	۲۸۲	۰	۰	۰	۰	۰	۰	۰
۱۳	.....	۱	۲۰۳۹۳۱	۲۰	۱۶۶	۱۶۶	۱۶۶	۱۶۶	۱۶۶	۰	۰	۰	۰	۰	۰	۰
۱۴	.....	۱	۲۰۳۹۳۴	۱۲۶	۶۶۸	۶۶۸	۶۶۸	۶۶۸	۶۶۸	۰	۰	۰	۰	۰	۰	۰
۱۵	.....	۲	۲۰۳۹۳۵	۱۵۲	۸۰۴	۸۰۴	۸۰۴	۸۰۴	۸۰۴	۰	۰	۰	۰	۰	۰	۰
۱۶	.....	۲	۲۰۳۹۳۶	۶۲	۳۳۹	۳۳۹	۳۳۹	۳۳۹	۳۳۹	۰	۰	۰	۰	۰	۰	۰
۱۷	.....	۲	۲۰۳۹۴۰	۲۹	۲۸۲	۲۸۲	۲۸۲	۲۸۲	۲۸۲	۰	۰	۰	۰	۰	۰	۰
۱۸	.....	۱	۲۰۳۹۴۱	۲۱	۳۷۱	۳۷۱	۳۷۱	۳۷۱	۳۷۱	۰	۰	۰	۰	۰	۰	۰
۱۹	.....	۲	۲۰۳۹۴۴	۲	۱۰	۱۰	۱۰	۱۰	۱۰	۰	۰	۰	۰	۰	۰	۰
۲۰	.....	۳	۲۰۳۹۴۵	۸	۵۶	۵۶	۵۶	۵۶	۵۶	۰	۰	۰	۰	۰	۰	۰
۲۱	.....	۲	۲۰۳۹۴۶	۵۲	۲۹۲	۲۹۲	۲۹۲	۲۹۲	۲۹۲	۰	۰	۰	۰	۰	۰	۰
۲۲	.....	۲	۲۰۳۹۵۱	۲۷	۲۳۲	۲۳۲	۲۳۲	۲۳۲	۲۳۲	۰	۰	۰	۰	۰	۰	۰

کد نوع راه آبادی: جاده اسفالت ۱، جاده شوسه ۲، جاده خاکی ۳، مارو ۴، سایر (ایستگاه راه آهن یا راه آبی) ۵، نامشخص ۶

تعداد و گاو کوساله	تعداد گوسفند بزرگ	تیمچه گاو بزرگ آلات آشپزخانه	فروشگاه تعاونی	دستری به سپید قند عری در آبادی	تلفن	دستری به روزنامه شهروان آبادی	صندوق پست	بیمار و دامی روستایی	دانشگاه پتوین دامپزشکی	پزشک	خانه بهداشت	مرکز بهداشتی درمانی	حمام	آموزش و تفریح بزرگسالان	مدرسه راهنمایی	دبستان	برق	آب لوله کشی	پایگاه خدمات تیج	مرکز خدمات روستایی	دفتر خدمات سازندگی	شورای اسلامی روستایی	واکسن بزرگ سلیانان	بنای مذبح سلیانان	شماره درویش آبادی
۴۲	۴۱	۴۰	۳۹	۳۸	۳۷	۳۶	۳۵	۳۴	۳۳	۳۲	۳۱	۳۰	۲۹	۲۸	۲۷	۲۶	۲۵	۲۴	۲۳	۲۲	۲۱	۱۹	۱۸	۱۷	
۲۰۴۵۸	۱۱۵۶۶۱	۴	۱۴	۸۷	۶	۱	۱۱	۱	۵	۶	۱۰	۱۲	۹	۸	۵	۱۰۸	۵۵	۱۱۲	۷۲	۷	۳	۱۲۷	۲۸		
۴۶۴	۳۷۸۲	۲	۴	۶۱	۲	۰	۲	۱	۲	۲	۴	۲	۲	۲	۱۸	۱۵	۱۸	۵	۲	۲	۱۹	۲۲	۵	۱	
۳۴	۱۳۱	*	*	*	*	*	*	*	*	*	*	*	*	*	*	*	*	*	*	*	*	*	*	*	۲
۲۲۷	۱۵۰	*	*	*	*	*	*	*	*	*	*	*	*	*	*	*	*	*	*	*	*	*	*	*	۲
۲۰۰	۶۰۰	*	*	*	*	*	*	*	*	*	*	*	*	*	*	*	*	*	*	*	*	*	*	*	۳
۵۰۰	۶۰۰	*	*	*	*	*	*	*	*	*	*	*	*	*	*	*	*	*	*	*	*	*	*	*	۴
۳۲	۲۱۲	*	*	*	*	*	*	*	*	*	*	*	*	*	*	*	*	*	*	*	*	*	*	*	۵
۱۵۷	۶۶۲	*	*	*	*	*	*	*	*	*	*	*	*	*	*	*	*	*	*	*	*	*	*	*	۶
۸۰	۴۰۰	*	*	*	*	*	*	*	*	*	*	*	*	*	*	*	*	*	*	*	*	*	*	*	۷
۰	۰	*	*	*	*	*	*	*	*	*	*	*	*	*	*	*	*	*	*	*	*	*	*	*	۸
۱۰	۱۸۰	*	*	*	*	*	*	*	*	*	*	*	*	*	*	*	*	*	*	*	*	*	*	*	۹
۱۲	۶۰۶	*	*	*	*	*	*	*	*	*	*	*	*	*	*	*	*	*	*	*	*	*	*	*	۱۰
۷۰۰	۲۲۰۰	*	*	*	*	*	*	*	*	*	*	*	*	*	*	*	*	*	*	*	*	*	*	*	۱۱
۵	۳۴	*	*	*	*	*	*	*	*	*	*	*	*	*	*	*	*	*	*	*	*	*	*	*	۱۲
۱۵۰	۳۵۰	*	*	*	*	*	*	*	*	*	*	*	*	*	*	*	*	*	*	*	*	*	*	*	۱۳
۲۲۱	۵۴۴	*	*	*	*	*	*	*	*	*	*	*	*	*	*	*	*	*	*	*	*	*	*	*	۱۴
۶۳	۲۶۶	*	*	*	*	*	*	*	*	*	*	*	*	*	*	*	*	*	*	*	*	*	*	*	۱۵
۲۰۰	۱۵۰۰	*	*	*	*	*	*	*	*	*	*	*	*	*	*	*	*	*	*	*	*	*	*	*	۱۶
۲۵	۱۵۰	*	*	*	*	*	*	*	*	*	*	*	*	*	*	*	*	*	*	*	*	*	*	*	۱۷
۳۵	۴۶۶	*	*	*	*	*	*	*	*	*	*	*	*	*	*	*	*	*	*	*	*	*	*	*	۱۸
۱۸۵۶	۱۳۲۱	*	*	*	*	*	*	*	*	*	*	*	*	*	*	*	*	*	*	*	*	*	*	*	۱۹
۲۲	۲۰۳	*	*	*	*	*	*	*	*	*	*	*	*	*	*	*	*	*	*	*	*	*	*	*	۲۰
۱۵۲	۷۲۲	*	*	*	*	*	*	*	*	*	*	*	*	*	*	*	*	*	*	*	*	*	*	*	۲۱
۱۶۲۲	۰۷۱۵	۲	۵	۶۲	۱	۱	۵	۰	۲	۱	۳	۳	۵	۲	۰	۱۳	۳۱	۶۳	۱۲	۲	۰	۳۵	۷	۱۲	
۹۰	۵۰	*	*	*	*	*	*	*	*	*	*	*	*	*	*	*	*	*	*	*	*	*	*	*	۱
۱۰۰	۵۰۰	*	*	*	*	*	*	*	*	*	*	*	*	*	*	*	*	*	*	*	*	*	*	*	۲
۱۲۱	۰۳۱۲	*	*	*	*	*	*	*	*	*	*	*	*	*	*	*	*	*	*	*	*	*	*	*	۳
۰	۰	*	*	*	*	*	*	*	*	*	*	*	*	*	*	*	*	*	*	*	*	*	*	*	۴
۶	۷۰۰	*	*	*	*	*	*	*	*	*	*	*	*	*	*	*	*	*	*	*	*	*	*	*	۵
۶۵	۷۰۰	*	*	*	*	*	*	*	*	*	*	*	*	*	*	*	*	*	*	*	*	*	*	*	۶
۵۰۰	۶۰۰	*	*	*	*	*	*	*	*	*	*	*	*	*	*	*	*	*	*	*	*	*	*	*	۷
۶۰	۵۵۰	*	*	*	*	*	*	*	*	*	*	*	*	*	*	*	*	*	*	*	*	*	*	*	۸
۲۰	۴۹۰	*	*	*	*	*	*	*	*	*	*	*	*	*	*	*	*	*	*	*	*	*	*	*	۹
۲۰۰	۱۰۰۰	*	*	*	*	*	*	*	*	*	*	*	*	*	*	*	*	*	*	*	*	*	*	*	۱۰
۱۰۰	۱۵۰۰	*	*	*	*	*	*	*	*	*	*	*	*	*	*	*	*	*	*	*	*	*	*	*	۱۱
۲۵۰	۵۰۰	*	*	*	*	*	*	*	*	*	*	*	*	*	*	*	*	*	*	*	*	*	*	*	۱۲
۵۰۰	۱۵۰۰	*	*	*	*	*	*	*	*	*	*	*	*	*	*	*	*	*	*	*	*	*	*	*	۱۳
۲۰	۲۰۰	*	*	*	*	*	*	*	*	*	*	*	*	*	*	*	*	*	*	*	*	*	*	*	۱۴
۵۰۰	۲۰۰۰	*	*	*	*	*	*	*	*	*	*	*	*	*	*	*	*	*	*	*	*	*	*	*	۱۵
۲۸۰	۷۰۰	*	*	*	*	*	*	*	*	*	*	*	*	*	*	*	*	*	*	*	*	*	*	*	۱۶
۱۵۰	۱۵۰۰	*	*	*	*	*	*	*	*	*	*	*	*	*	*	*	*	*	*	*	*	*	*	*	۱۷
۱۰	۱۴۰	*	*	*	*	*	*	*	*	*	*	*	*	*	*	*	*	*	*	*	*	*	*	*	۱۸
۰	۱۵۰	*	*	*	*	*	*	*	*	*	*	*	*	*	*	*	*	*	*	*	*	*	*	*	۱۹
۶۰	۱۸۰	*	*	*	*	*	*	*	*	*	*	*	*	*	*	*	*	*	*	*	*	*	*	*	۲۰
۵۰	۹۰۰	*	*	*	*	*	*	*	*	*	*	*	*	*	*	*	*	*	*	*	*	*	*	*	۲۱
۶۰۰	۱۰۰۰	*	*	*	*	*	*	*	*	*	*	*	*	*	*	*	*	*	*	*	*	*	*	*	۲۲

خصوصیات اجمالی - اقتصادی آبادیهای دارای سکنه تهران

شماره ردیف آبادی	آبادی	کد آبادی	نوع راه آبادی (کد)	تعداد خانوار	کل جمعیت	جمعیت عمال بیشتر	جمعیت باسواد	جمعیت شامل	فصایت عمده کشاورزی						
									۱۰	۱۱	۱۲	۱۳	۱۴	۱۵	۱۶
									زراعت	باغداری	دامداری دامپروری	پرورش طیور	پرورش گاو ابریشم	پرورش زنبورسل	پرورش ماهی
۲۳	دره ویان علیا	۲۰۳۹۵۲	۲	۴۲	۲۹۳	۲۲۶	۴۷	۸۱	*	*	*	*	*	*	*
۲۴	دژن	۲۰۳۹۴۹	۲	۹۲	۵۲۰	۲۹۴	۵۴	۷۲	*	*	*	*	*	*	*
۲۵	زرین چوب	۲۰۳۹۵۲	۱	۴۲	۲۳۹	۱۸۸	۱۰۲	۴۴	*	*	*	*	*	*	*
۲۶	زیویه	۲۰۳۹۵۴	۲	۵۵	۳۳۷	۲۵۹	۵۲	۵۷	*	*	*	*	*	*	*
۲۷	سر ایگام	۲۰۳۹۵۵	۲	۲۲	۲۱۴	۱۷۹	۲۴	۶۶	*	*	*	*	*	*	*
۲۸	سرچم	۲۰۳۹۵۶	۲	۲۲	۳۳۱	۱۱۹	۶۳	۴۲	*	*	*	*	*	*	*
۲۹	سید اسماعیل	۲۰۳۹۵۹	۲	۷	۳۹	۳۱	۱۴	۶	*	*	*	*	*	*	*
۳۰	سیویه	۲۰۳۹۶۰	۳	۱۴	۶۳	۴۶	۷	۱۰	*	*	*	*	*	*	*
۳۱	شاهین	۲۰۳۹۶۱	۲	۲۸۳	۲۱۵۵	۱۶۷۲	۲۹۲	۴۷۱	*	*	*	*	*	*	*
۳۲	شرکت زراعی و خدمات	۲۰۳۹۶۲	۲	۲۶	۱۴۷	۱۱۰	۶۱	۳۱	*	*	*	*	*	*	*
۳۳	شیر و آه	۲۰۳۹۶۳	۲	۱۱۸	۶۶۲	۵۳۱	۲۳۵	۱۵۰	*	*	*	*	*	*	*
۳۴	طیانه	۲۰۳۹۶۵	۲	۱۵	۸۷	۷۶	۳۳	۲۹	*	*	*	*	*	*	*
۳۵	عصر آباد	۲۰۳۹۶۶	۳	۵۰	۲۶۵	۲۰۸	۳۶	۸۰	*	*	*	*	*	*	*
۳۶	علی آباد	۲۰۳۹۶۷	۲	۹	۶۳	۵۰	۲۶	۱۳	*	*	*	*	*	*	*
۳۷	کاشتر	۲۰۳۹۷۱	۲	۱۰۱	۵۲۸	۴۲۱	۱۲۷	۹۷	*	*	*	*	*	*	*
۳۸	کاوداته حسین	۲۰۳۹۷۲	۱	۳۰	۳۴۱	۱۰۵	۶۱	۱۷	*	*	*	*	*	*	*
۳۹	کاوداته شریف	۲۰۳۹۷۴	۱	۴	۲۲	۱۹	۶	۴	*	*	*	*	*	*	*
۴۰	کره پزان	۲۰۳۹۷۶	۳	۲۴	۳۴۱	۱۰۹	۲۴	۲۱	*	*	*	*	*	*	*
۴۱	کره گل	۲۰۳۹۷۷	۱	۲۵	۱۵۴	۱۲۴	۳۰	۲۵	*	*	*	*	*	*	*
۴۲	کلاتی	۲۰۳۹۷۸	۲	۵۲	۲۱۴	۲۵۲	۸۲	۶۳	*	*	*	*	*	*	*
۴۳	کوره دره سفلی	۲۰۳۹۷۹	۱	۵۸	۳۷۲	۲۸۵	۱۰۷	۷۳	*	*	*	*	*	*	*
۴۴	کوره دره علیا	۲۰۳۹۸۰	۱	۱۴	۲۶۲	۲۰۲	۸۱	۶۳	*	*	*	*	*	*	*
۴۵	کازر خانی	۲۰۳۹۸۲	۲	۱۱۰	۵۸۹	۴۶۶	۱۰۶	۱۱۸	*	*	*	*	*	*	*
۴۶	کرم ایب	۲۰۳۹۸۴	۸	۸	۴۸	۳۶	۶	۱۲	*	*	*	*	*	*	*
۴۷	کرت ایب	۲۰۳۹۸۵	۲	۴	۱۹	۱۸	۴	۵	*	*	*	*	*	*	*
۴۸	کشکی	۲۰۳۹۸۶	۱	۱۰	۶۹	۵۷	۲۴	۱۱	*	*	*	*	*	*	*
۴۹	کشیده علیا	۲۰۳۹۸۸	۱	۱۸	۱۰۳	۷۹	۳۲	۲۲	*	*	*	*	*	*	*
۵۰	لون سادات	۲۰۳۹۸۹	۲	۲۷۴	۱۴۸۷	۱۱۷۲	۲۲۰	۳۱۸	*	*	*	*	*	*	*
۵۱	لون کشته	۲۰۳۹۹۰	۲	۵۰	۲۶۷	۲۰۲	۷۴	۵۷	*	*	*	*	*	*	*
۵۲	ماهن	۲۰۳۹۹۲	۲	۵۵	۳۲۴	۲۶۸	۱۱۲	۵۴	*	*	*	*	*	*	*
۵۳	ماویان	۲۰۳۹۹۲	۱	۲۲	۱۲۶	۱۰۴	۲۵	۲۹	*	*	*	*	*	*	*
۵۴	میگور ایب	۲۰۳۹۹۴	۲	۷۱	۴۱۲	۳۰۸	۶۰	۷۸	*	*	*	*	*	*	*
۵۵	شیخه قوی	۲۰۳۹۹۵	۴	۱	۳	۳	۱	۲	*	*	*	*	*	*	*
۵۶	ورم هتک	۲۰۳۹۹۶	۲	۱۰۶	۵۹۷	۴۶۹	۲۰۷	۹۷	*	*	*	*	*	*	*
۵۷	بیغواسی	۲۰۳۹۹۸	۲	۶۸	۴۰۸	۳۰۶	۱۱۷	۸۲	*	*	*	*	*	*	*
۵۸	بیوزیدر	۲۰۳۹۹۹	۲	۱۱۹	۶۶۰	۴۸۸	۸۵	۱۲۱	*	*	*	*	*	*	*
دهستان سورسور															
۱	اساوله	۲۰۴۰۸۴	۲	۵۱	۳۲۴	۲۵۵	۹۵	۵۲	*	*	*	*	*	*	*
۲	بلوچه	۲۰۴۰۸۶	۲	۳۰	۱۹۹	۱۵۲	۱۵	۳۷	*	*	*	*	*	*	*
۳	بواته	۲۰۴۰۸۷	۱	۴۲	۲۴۸	۲۰۶	۹۰	۴۷	*	*	*	*	*	*	*
۴	بهشت تک	۲۰۴۰۸۸	۴	۶	۴۱	۳۳	۳	۷	*	*	*	*	*	*	*
۵	تر ازوله	۲۰۴۰۸۹	۲	۳۰	۱۸۱	۱۳۵	۱۸	۳۴	*	*	*	*	*	*	*
۶	در بند عزیز	۲۰۴۰۹۰	۲	۱۴	۱۰۱	۷۹	۶	۱۹	*	*	*	*	*	*	*
۷	سر بنار	۲۰۴۰۹۱	۱	۱۲	۶۷	۵۷	۲۵	۲۰	*	*	*	*	*	*	*

کد نوع راه آبادی، جاده اسفند ۱، جاده شوش ۲، جاده خاکی ۳، مارو ۴، سایر (اینگاه راه آهن یا راه آبی) ۵، ناشخص ۶

تعداد گاو و گوساله	تعداد گوسفند بزرگ	تیرگاو بزرگ آلت کش اداری	فروشگاه تعاونی	دستری به سید تقی میری راپای	تلفون	دستری به روزنامه پیکار آبادی	صندوق پست	بیمارستانی درونایی	دبیرتکست کیمین دهنگی	پزشک	خانه بهداشت	مرکز بهداشتی درونایی	حمام	آموزش باغبانی مواد آموزشی	مدرسه راهنمایی	دبستان	برق	آب لوله کشی	پایگاه خدمات بیج	مرکز خدمات روستایی	دفتر بهداشت ازبکی	شورای اسلامی روستایی	ادکلن بزرگ اسلامیان	بنفخ بزرگ اسلامیان	شماره ردیف آبادی
۲۲	۲۱	۲۰	۲۹	۲۸	۲۷	۲۶	۲۵	۲۴	۲۳	۲۲	۲۱	۲۰	۱۹	۱۸	۱۷	۲۶	۲۵	۲۴	۲۳	۲۲	۲۱	۲۰	۱۹	۱۸	۱۷
۵۰۰	۱۶۰۰															*	*	*	*			*	*	*	۲۳
۱۰۰	۱۰۰۰															*	*	*	*			*	*	*	۲۴
۵	.	*														*	*	*	*			*	*	*	۲۵
۵۰۰	۱۵۰۰			*												*	*	*	*			*	*	*	۲۶
۲۰۰	۸۰۰															*	*	*	*			*	*	*	۲۷
۲۰۰	۲۴۰															*	*	*	*			*	*	*	۲۸
۱۲	.															*	*	*	*			*	*	*	۲۹
۴۰	۲۱															*	*	*	*			*	*	*	۳۰
۱۰۰	۲۰۰۰	*	*	*	*	*	*	*	*	*	*	*	*	*	*	*	*	*	*	*	*	*	*	*	۳۱
۴۴	.	*	*	*	*	*	*	*	*	*	*	*	*	*	*	*	*	*	*	*	*	*	*	*	۳۲
۴۰۰	۱۵۰۰	*	*	*	*	*	*	*	*	*	*	*	*	*	*	*	*	*	*	*	*	*	*	*	۳۳
۴۰	۴۵۰															*	*	*	*			*	*	*	۳۴
۸۰	۶۰۰															*	*	*	*			*	*	*	۳۵
۲۰	۱۵۰															*	*	*	*			*	*	*	۳۶
۱۰۰	۵۰۰			*	*	*	*	*	*	*	*	*	*	*	*	*	*	*	*	*	*	*	*	*	۳۷
۴۰	۱۹۰			*	*	*	*	*	*	*	*	*	*	*	*	*	*	*	*	*	*	*	*	*	۳۸
۹	۲۴															*	*	*	*			*	*	*	۳۹
۵۰	۲۰۰															*	*	*	*			*	*	*	۴۰
۸۰	۲۰۰															*	*	*	*			*	*	*	۴۱
۱۵۰	۵۵۰			*	*	*	*	*	*	*	*	*	*	*	*	*	*	*	*	*	*	*	*	*	۴۲
۴۰۰	۲۵۰			*	*	*	*	*	*	*	*	*	*	*	*	*	*	*	*	*	*	*	*	*	۴۳
۳۰۰	۲۹۰۰			*	*	*	*	*	*	*	*	*	*	*	*	*	*	*	*	*	*	*	*	*	۴۴
۶۵۰	۲۰۰۰			*	*	*	*	*	*	*	*	*	*	*	*	*	*	*	*	*	*	*	*	*	۴۵
۱۰	۷۰			*	*	*	*	*	*	*	*	*	*	*	*	*	*	*	*	*	*	*	*	*	۴۶
۱۵	۲۰۰			*	*	*	*	*	*	*	*	*	*	*	*	*	*	*	*	*	*	*	*	*	۴۷
۲۲	۷۵			*	*	*	*	*	*	*	*	*	*	*	*	*	*	*	*	*	*	*	*	*	۴۸
۲۰	۲۷۰	*	*	*	*	*	*	*	*	*	*	*	*	*	*	*	*	*	*	*	*	*	*	*	۴۹
۵۰۰	۲۰۰۰			*	*	*	*	*	*	*	*	*	*	*	*	*	*	*	*	*	*	*	*	*	۵۰
۱۰۰	۴۵۰			*	*	*	*	*	*	*	*	*	*	*	*	*	*	*	*	*	*	*	*	*	۵۱
۱۱۰	۴۵۰			*	*	*	*	*	*	*	*	*	*	*	*	*	*	*	*	*	*	*	*	*	۵۲
۱۵۰	۲۵۰			*	*	*	*	*	*	*	*	*	*	*	*	*	*	*	*	*	*	*	*	*	۵۳
۲۰۰	۲۲۰۰			*	*	*	*	*	*	*	*	*	*	*	*	*	*	*	*	*	*	*	*	*	۵۴
۳	۶۰			*	*	*	*	*	*	*	*	*	*	*	*	*	*	*	*	*	*	*	*	*	۵۵
۳۰۰	۲۵۰			*	*	*	*	*	*	*	*	*	*	*	*	*	*	*	*	*	*	*	*	*	۵۶
۱۲۰	۶۰۰			*	*	*	*	*	*	*	*	*	*	*	*	*	*	*	*	*	*	*	*	*	۵۷
۵۰۰	۲۰۰۰			*	*	*	*	*	*	*	*	*	*	*	*	*	*	*	*	*	*	*	*	*	۵۸
۲۸۸۴	۱۸۰۲۵	.	۱	۱۷	.	.	۱	.	۱	۱	۲	۲	.	۲	۱	۲۰	۱۱	۲۰	۱۸	۱	.	۲۸	۱۴	۴	۱
۲۶۵	۲۷۵			*										*		*	*	*	*	*	*	*	*	*	۲
۶۰	۲۵۰			*										*		*	*	*	*	*	*	*	*	*	۲
۲۰۰	۲۵۰			*										*		*	*	*	*	*	*	*	*	*	۲
۵	۱۶۰			*										*		*	*	*	*	*	*	*	*	*	۴
۴۰	۹۰۰			*										*		*	*	*	*	*	*	*	*	*	۵
۶۰	۲۴۰			*										*		*	*	*	*	*	*	*	*	*	۶
۵۲	۷۰			*										*		*	*	*	*	*	*	*	*	*	۷

۹۷۳۴

خصوصیات اجتماعی - اقتصادی آبادیهای گنجه شهرستان گنجه

شماره ردیف آبادی	آبادی	کده آبادی	نوع راه آبادی (کده)	تعداد خانوار	کل جمعیت	جمعیت عسالی بیشتر	جمعیت باسواد	جمعیت شامل	فعالیت کشاورزی						
									زراعت	باغداری	واحداری دامپروری	پرورش طیور	پرورش گاو ابریشم	پرورش زنبورسل	پرورش ماهی
۱	۲	۳	۴	۵	۶	۷	۸	۹	۱۰	۱۱	۱۲	۱۳	۱۴	۱۵	۱۶
۸	مرخه توت...	۲۰۴۰۹۲	۴	۹	۶۱	۵۱	۰	۱۱	*	*	*	*	*	*	*
۹	سیمین دره	۲۰۴۰۹۳	۳	۱۸	۹۵	۶۹	۱۱	۱۲	*	*	*	*	*	*	*
۱۰	صالح آباد	۲۰۴۰۹۴	۴	۷	۴۱	۲۳	۰	۱۰	*	*	*	*	*	*	*
۱۱	کاخ آباد	۲۰۴۰۹۷	۲	۱۴	۸۰	۵۹	۱	۱۲	*	*	*	*	*	*	*
۱۲	کاشی کفه	۲۰۴۰۹۸	۳	۲۴	۱۵۹	۱۱۸	۲۷	۵۰	*	*	*	*	*	*	*
۱۳	کاشی لیلی	۲۰۴۰۹۹	۱	۱۱	۶۱	۴۹	۱۵	۶	*	*	*	*	*	*	*
۱۴	کاشی هتکه	۲۰۴۱۰۰	۳	۱۱	۷۱	۵۷	۱	۱۴	*	*	*	*	*	*	*
۱۵	کچله	۲۰۴۱۰۱	۱	۲۱	۱۸۸	۱۵۰	۶۸	۴۷	*	*	*	*	*	*	*
۱۶	کتگره	۲۰۴۱۰۲	۱	۴۴	۲۷۵	۲۱۲	۷۲	۷۴	*	*	*	*	*	*	*
۱۷	کوله ساره	۲۰۴۱۰۴	۲	۱۸۸	۱۱۱۱	۸۶۸	۲۰۵	۱۸۰	*	*	*	*	*	*	*
۱۸	لاین	۲۰۴۱۰۵	۱	۸۶	۴۶۶	۳۶۹	۱۵۲	۸۸	*	*	*	*	*	*	*
۱۹	ماسان	۲۰۴۱۰۶	۲	۸۷	۵۱۷	۴۱۶	۶۸	۸۲	*	*	*	*	*	*	*
۲۰	محمد آباد	۲۰۴۱۰۷	۳	۲۱	۱۳۵	۱۰۶	۱۵	۲۴	*	*	*	*	*	*	*
۲۱	مروارید	۲۰۴۱۰۸	۱	۵۷	۲۵۱	۲۷۲	۷۱	۷۳	*	*	*	*	*	*	*
۲۲	میدانه	۲۰۴۱۱۰	۳	۲۲	۱۳۳	۱۰۳	۱۶	۴۵	*	*	*	*	*	*	*
۲۳	نجات آباد	۲۰۴۱۱۱	۲	۶۸	۲۸۱	۲۰۳	۹۰	۵۶	*	*	*	*	*	*	*
۲۴	وامسانه	۲۰۴۱۱۲	۱	۹	۵۵	۴۵	۱۳	۱۷	*	*	*	*	*	*	*
۲۵	وزمانه سفلی	۲۰۴۱۱۳	۴	۷	۵۰	۳۶	۰	۱۶	*	*	*	*	*	*	*
۲۶	وزمانه علیا	۲۰۴۱۱۴	۳	۱۹	۱۰۶	۸۲	۱۸	۲۲	*	*	*	*	*	*	*
۲۷	هلتو خان	۲۰۴۱۱۵	۱	۲۷	۱۴۹	۱۱۷	۵۰	۲۲	*	*	*	*	*	*	*
۲۸	بیخته خان	۲۰۴۱۱۶	۲	۲۵	۱۶۴	۱۲۸	۲۸	۴۱	*	*	*	*	*	*	*
۲۹	بیوسف آباد	۲۰۴۱۱۷	۱	۱۲	۶۷	۵۴	۱۴	۲۲	*	*	*	*	*	*	*
دهستان کاورود															
۱	ابراهیم آباد	۲۰۴۱۵۲	۴	۱	۴	۴	۱	۲	*	*	*	*	*	*	*
۲	احمد آباد	۲۰۴۱۵۳	۳	۶	۳۸	۳۲	۵	۱۵	*	*	*	*	*	*	*
۳	باخرم علیا	۲۰۴۱۵۴	۲	۴۵	۲۴۷	۱۹۰	۱۷	۵۷	*	*	*	*	*	*	*
۴	بیان سفید سفلی	۲۰۴۱۵۶	۴	۱۵	۶۴	۵۰	۴	۱۹	*	*	*	*	*	*	*
۵	بیان سفید علیا	۲۰۴۱۵۷	۴	۳۸	۲۱۳	۱۷۱	۲۲	۵۸	*	*	*	*	*	*	*
۶	پشایاد	۲۰۴۱۵۸	۲	۱۰۹	۶۷۶	۵۲۰	۸۱	۱۳۹	*	*	*	*	*	*	*
۷	پیرمقدار	۲۰۴۱۶۰	۳	۷۴	۴۰۷	۳۲۸	۱۲۰	۸۹	*	*	*	*	*	*	*
۸	تازه آباد	۲۰۴۱۶۱	۳	۱۵	۸۰	۶۸	۸	۲۴	*	*	*	*	*	*	*
۹	خامسان	۲۰۴۱۶۲	۲	۲۹۰	۱۶۱۵	۱۲۴۹	۲۶۶	۳۵۷	*	*	*	*	*	*	*
۱۰	خفکه دول	۲۰۴۱۶۳	۴	۶	۲۹	۲۸	۲	۱۲	*	*	*	*	*	*	*
۱۱	ذیر آباد	۲۰۴۱۶۴	۲	۵۷	۳۸۰	۲۹۶	۱۱۲	۹۹	*	*	*	*	*	*	*
۱۲	دار امرود	۲۰۴۱۶۵	۴	۱۳	۷۲	۵۶	۲	۱۹	*	*	*	*	*	*	*
۱۳	دولاب	۲۰۴۱۶۶	۳	۲۰۶	۱۰۰۸	۷۷۶	۱۹۹	۲۳۳	*	*	*	*	*	*	*
۱۴	دیر مولی	۲۰۴۱۶۷	۳	۴۸	۲۱۷	۱۶۰	۴۵	۵۷	*	*	*	*	*	*	*
۱۵	سرپشته دول	۲۰۴۱۶۸	۴	۲۵	۱۳۴	۹۹	۰	۳۲	*	*	*	*	*	*	*
۱۶	سرجی	۲۰۴۱۷۰	۲	۲۰۷	۱۰۹۹	۸۳۶	۲۰۷	۲۱۲	*	*	*	*	*	*	*
۱۷	سردخت ابراهیم آباد	۲۰۴۱۷۱	۳	۱۵	۸۲	۵۹	۱۹	۲۱	*	*	*	*	*	*	*
۱۸	سرکاربیز	۲۰۴۱۷۲	۳	۲۶	۱۴۹	۱۱۹	۴	۵۲	*	*	*	*	*	*	*
۱۹	سنگ سفید	۲۰۴۱۷۴	۴	۷	۳۸	۲۸	۰	۱۳	*	*	*	*	*	*	*
۲۰	سینت آباد	۲۰۴۱۷۵	۴	۱۰	۶۰	۴۷	۱۲	۱۴	*	*	*	*	*	*	*
۲۱	شترمل	۲۰۴۱۷۶	۳	۳۵	۱۹۰	۱۵۲	۴۴	۴۸	*	*	*	*	*	*	*

کشف عمده آبادی، جاده اسفند ۱، جاده شوسه ۲، جاده خاکی ۳، مارود ۴، سایر دستگاهها و ادارات دولتی و خصوصی ۵، ناشخص ۶

تعداد گاو و گوساله	تعداد گوسفند و بز	تیمبرگاه و شیرین آلات کشادری	فروشگاه تعاونی	دسترسی به وسایل نقلیه عمومی رانندگی	تلفن	دسترسی به روزنامه و مجله و کتاب	صندوق پست	بیمار و دامی روستایی	دانشگاه و کانون دانشجو	پزشک	خانه بهداشت	مرکز بهداشتی درمانی	حمام	آموزش نخست برادران	مدرسه راهنمایی	دبستان	برق	آب لوله کشی	پایگاه و خدمات بیج	مرکز خدمات روستایی	دفتر بهداشت و سلامت	شورای اسلامی روستایی	ادامین مذهبی مسلمانان	بنف مذهبی مسلمانان	شماره ردیف آبادی
۴۲	۶۱	۲۰	۲۹	۲۸	۲۷	۲۶	۲۵	۲۴	۲۳	۲۲	۲۱	۲۰	۱۹	۱۸	۱۷	۱۶	۱۵	۱۴	۱۳	۱۲	۱۱	۱۰	۹	۸	
۲۰	۹۰																								۸
۵۰	۲۲۰																								۹
۸	۱۵۰																								۱۰
۲۷	۳۰۰																								۱۱
۵۰۰	۲۵۰۰			*																					۱۲
۲۰	۲۵۰			*																					۱۳
۱۰۰	۵۰۰			*																					۱۴
۱۰۰	۶۰۰			*																					۱۵
۱۵۰	۸۵۰			*																					۱۶
۲۵۰	۱۸۰۰			*					*																۱۷
۵۰۰	۲۰۰۰			*				*																	۱۸
۴۰۰	۱۷۰۰			*																*					۱۹
۱۵	۳۶۰			*																					۲۰
۱۵۰	۹۰۰			*																					۲۱
۱۵۰	۶۰۰			*																					۲۲
۱۵۰	۵۵۰		*	*																			*		۲۳
۲۰	۶۰			*																					۲۴
۲۰	۳۰۰			*																					۲۵
۴۰	۴۰۰			*																			*		۲۶
۴۰	۲۰۰			*																					۲۷
۵۰	۱۳۰			*																			*		۲۸
۴۲	۱۲۰			*																					۲۹
۲۰۵۷	۲۸۱۴۲	۰	۴	۲۲	۲	۰	۲	۰	۰	۱	۰	۱	۱	۱	۱	۲۹	۵	۲۵	۱۷	۰	۰	۲۲	۴۸	۱۲	۱
۲	۰																								۲
۱	۱۸۰																*								۳
۱۰۰	۲۰۰۰			*																					۴
۶۰	۳۰۰			*																					۵
۱۰۰	۱۰۰۰			*																					۶
۳۰	۲۵۰			*																					۷
۴۰۰	۱۵۰۰			*																			*		۸
۰	۰			*																					۹
۱۰۰	۱۳۰۰		*	*						*													*		۱۰
۶	۱۵۰			*																					۱۱
۳۰	۶۰۰			*													*								۱۲
۴۰	۳۵۰			*																					۱۳
۱۵	۱۲۰۰			*															*						۱۴
۲	۴۵۰			*																					۱۵
۸	۱۱۰			*																					۱۶
۱۰۰	۳۵۰			*																					۱۷
۱	۱۵۰			*									*										*		۱۸
۱۵	۲۷۵			*																					۱۹
۷	۳۵۰			*														*							۲۰
۸	۱۰۰			*																		*			۲۱
۱۵	۲۷۰		*	*														*							۲۲

خصوصیات اجتماعی - اقتصادی آبادیهای سکنه شهرستان مشهد

شماره ردیف آبادی	آبادی	کد آبادی	نوع راه آبادی (کیلومتر)	تعداد خانوار	کل جمعیت	جمعیت مردسالار	جمعیت باسواد	جمعیت شغل	فعالیت کشاورزی						
									زراعت	باغداری	دامداری دامپروری	پرورش طیور	پرورش گاو	پرورش بز	پرورش ماهی
۱	۲	۳	۴	۵	۶	۷	۸	۹	۱۰	۱۱	۱۲	۱۳	۱۴	۱۵	۱۶
۲۲	شیخ رش	۲۰۴۱۷۷	۴	۲۲	۲۱۱	۱۶۰	۱۲	۵۷	*						
۲۳	طابسته	۲۰۴۱۷۸	۲	۶۴	۲۷۳	۲۹۴	۶۱	۷۸	*						
۲۴	طای	۲۰۴۱۷۹	۲	۲۹۶	۱۵۳۹	۱۱۵۸	۱۸۱	۳۲۲	*						
۲۵	عباس آباد	۲۰۴۱۸۰	۲	۱۶	۱۰۰	۷۸	۳۰	۱۵	*						
۲۶	فارس آباد	۲۰۴۱۸۱	۲	۹۵	۴۸۰	۳۶۴	۶۶	۱۰۲	*						
۲۷	فرج آباد	۲۰۴۱۸۲	۲	۳۶	۲۹۷	۲۲۱	۳۱	۷۲	*						
۲۸	قلعه کوماشین	۲۰۴۱۸۳	۴	۲۲	۱۳۹	۱۰۲	۳۰	۳۷	*						
۲۹	قلعه قاه	۲۰۴۱۸۴	۲	۵۹	۲۳۴	۲۵۱	۶۴	۷۶	*						
۳۰	کوماشین	۲۰۴۱۸۵	۲	۴۷	۲۴۹	۱۸۸	۷۱	۶۶	*						
۳۱	کاشان	۲۰۴۱۸۶	۲	۴۵	۲۷۹	۲۱۰	۶۹	۶۱	*						
۳۲	گرگر سفلی	۲۰۴۱۸۷	۴	۶۵	۲۱۱	۱۶۱	۴۶	۷۸	*						
۳۳	گرگر علیا	۲۰۴۱۸۸	۲	۹۷	۵۶۴	۴۴۹	۱۰۹	۱۵۷	*						
۳۴	گلیان	۲۰۴۱۸۹	۲	۴۷	۲۷۹	۲۲۳	۴۲	۵۲	*						
۳۵	محمود آباد	۲۰۴۱۹۰	۲	۴۰	۲۱۹	۱۶۶	۶۱	۵۶	*						
۳۶	محمود گلک	۲۰۴۱۹۱	۴	۴۱	۲۷۳	۱۹۱	۳۴	۶۵	*						
۳۷	میرکسار	۲۰۴۱۹۴	۲	۲۶	۱۷۵	۱۳۴	۲۳	۴۱	*						
۳۸	نزاز	۲۰۴۱۹۵	۲	۶۷	۲۳۱	۲۶۶	۱۶	۷۶	*						
۳۹	شور سفلی	۲۰۴۱۹۶	۱	۹۲	۴۶۷	۳۲۷	۸۹	۹۶	*						
۴۰	شور علیا	۲۰۴۱۹۷	۴	۱۸	۱۰۴	۸۴	۲۱	۲۲	*						
۴۱	شور وسطی	۲۰۴۱۹۸	۲	۶۶	۳۷۶	۲۶۹	۸۲	۷۲	*						
۴۲	تهر آباد	۲۰۴۱۹۹	۴	۱۸	۱۰۶	۷۲	۹	۲۵	*						
۴۳	شیدر	۲۰۴۲۰۰	۲	۲۷	۱۱۷	۹۸	۰	۲۹	*						
۴۴	ورمکان	۲۰۴۲۰۱	۲	۵۴	۲۹۵	۱۴۲	۸۵	۹۰	*						
۴۵	هندیمن	۲۰۴۲۰۲	۲	۶۷	۳۴۴	۲۲۰	۴۷	۸۸	*						
۴۶	بیمینان سفلی	۲۰۴۲۰۳	۲	۹۶	۵۴۵	۳۷۷	۱۰۹	۱۱۴	*						
۴۷	بیمینان علیا	۲۰۴۲۰۴	۲	۲۶	۱۲۸	۹۹	۲۸	۴۴	*						
بخش مرکزی															
دهستان ژاورود شرقی															
۱	اندر	۲۰۴۲۷۷	۲	۳۷	۲۱۸	۱۶۵	۴۱	۴۴	*						
۲	اندر ابد	۲۰۴۲۷۸	۴	۱۵	۸۳	۶۰	۰	۲۱	*						
۳	برز ابد	۲۰۴۲۷۹	۲	۱۹	۱۱۴	۸۶	۱۵	۳۴	*						
۴	بزلانه	۲۰۴۲۸۰	۲	۷۹	۴۴۶	۳۴۲	۶۶	۱۳۱	*						
۵	پتلیدر	۲۰۴۲۸۱	۲	۱۷	۸۲	۶۲	۴۱	۲۰	*						
۶	تخته	۲۰۴۲۸۲	۲	۱۸۲	۸۷۱	۶۷۴	۹۵	۲۰۹	*						
۷	تکبیه	۲۰۴۲۸۳	۲	۲۹	۱۴۶	۱۱۵	۲۹	۳۶	*						
۸	توربور	۲۰۴۲۸۴	۲	۳۰۴	۱۴۳۹	۱۱۵۹	۳۵۴	۳۱۵	*						
۹	چناره	۲۰۴۲۸۶	۱	۲۱	۱۸۹	۱۴۹	۲۷	۳۶	*						
۱۰	حلو ان	۲۰۴۲۸۷	۲	۹۸	۵۴۳	۴۳۰	۶۶	۱۲۱	*						
۱۱	خانتگاه	۲۰۴۲۸۸	۴	۴۷	۲۲۱	۱۷۰	۳۸	۵۳	*						
۱۲	دادانه	۲۰۴۲۸۹	۲	۱۹۱	۳۰۱۱	۱۸۱۸	۲۴۳	۱۳۱	*						
۱۳	درپنده	۲۰۴۲۹۰	۲	۳۴	۱۶۷	۱۲۲	۳۶	۴۴	*						
۱۴	درویشان	۲۰۴۲۹۱	۴	۶۳	۳۰۳	۲۱۷	۲۸	۷۵	*						
۱۵	دره کوله	۲۰۴۲۹۲	۴	۱۵	۹۳	۷۰	۶	۱۹	*						

کد نوع راه آبادی: ۱ جاده اصلی، ۲ جاده خاکی، ۳ مارود، ۴ سایر (بجاده راه آسفالته یا راه آبی)، ۵ ناشخص

تعداد گاو و گوساله	تعداد گوسفند و بز	تیمبرگاه، بکین آلات شادری	فروشگاه تعاونی	دسترسی به وسیله عمومی رابوکی	تلفن	دسترسی به روزنامه و مجله رابوکی	صندوق پست	بیمار و دامی روستایی	دامپروری و پرورش دامپروری	پرورش	خانه بهداشت	مرکز بهداشتی درمانی	حمام	آموزش و تفریح کودکان	مدرسه راهنمایی	دبستان	برق	آب لوله کشی	پایگاه بهداشت پیش	مرکز خدمات روستایی	دفتر جهاد سازندگی	شورای اسلامی روستایی	اماکن مذهبی مسلمانان	بنیاد خیریه مسلمانان	شماره در دفتر آدوی
۲۲	۴۱	۴۰	۳۹	۳۸	۳۷	۳۶	۳۵	۳۴	۳۳	۳۲	۳۱	۳۰	۲۹	۲۸	۲۷	۲۶	۲۵	۲۴	۲۳	۲۲	۲۱	۲۰	۱۹	۱۸	۱۷
۳۰	۲۵۰۰																								۴۲
۲۰	۴۰۰															*		*	*	*	*	*	*	*	۴۳
۲۰	۱۰۰۰			*								*				*	*	*	*	*	*	*	*	*	۴۴
۲۰	۱۱۰۰			*			*									*	*	*	*	*	*	*	*	*	۴۵
۰	۲۰۰		*	*												*	*	*	*	*	*	*	*	*	۴۶
۱۰	۱۴۰			*												*	*	*	*	*	*	*	*	*	۴۷
۲۰	۲۰۰			*												*	*	*	*	*	*	*	*	*	۴۸
۲۰	۲۵۰			*												*	*	*	*	*	*	*	*	*	۴۹
۱۴۰	۱۷۰۰			*												*	*	*	*	*	*	*	*	*	۵۰
۲۰	۱۵۰			*												*	*	*	*	*	*	*	*	*	۵۱
۲۰	۱۲۰۰			*												*	*	*	*	*	*	*	*	*	۵۲
۱۰۰	۱۴۰۰			*												*	*	*	*	*	*	*	*	*	۵۳
۲۰	۲۰۰			*												*	*	*	*	*	*	*	*	*	۵۴
۱۵۰	۲۲۰			*												*	*	*	*	*	*	*	*	*	۵۵
۵	۵۰۰			*												*	*	*	*	*	*	*	*	*	۵۶
۷۰	۵۰			*												*	*	*	*	*	*	*	*	*	۵۷
۱۰۰	۲۰۰		*	*	*		*					*				*	*	*	*	*	*	*	*	*	۵۸
۵۰	۲۰۰		*	*	*		*					*				*	*	*	*	*	*	*	*	*	۵۹
۲	۲۱۰			*												*	*	*	*	*	*	*	*	*	۶۰
۱۵	۲۰۰			*												*	*	*	*	*	*	*	*	*	۶۱
۹	۹۰۰			*												*	*	*	*	*	*	*	*	*	۶۲
۱	۲۸۰			*												*	*	*	*	*	*	*	*	*	۶۳
۲۰	۷۵۰			*												*	*	*	*	*	*	*	*	*	۶۴
۲۰	۳۵۰			*												*	*	*	*	*	*	*	*	*	۶۵
۵۰	۲۰۰۰			*												*	*	*	*	*	*	*	*	*	۶۶
۲۰	۲۴۷			*												*	*	*	*	*	*	*	*	*	۶۷
۲۰۲۴۴	۶۶۲۱۸	۲	۲۲	۸۱	۱۵	۵	۱۹	۱۱	۱	۱۲	۱۳	۶	۱۹	۱۵	۵	۱۱۰	۶۷	۹۲	۸۴	۲	۰	۱۱۶	۱۷۸	۴۶	۱
۲۰۷۷	۵۱۶۵۵	۰	۶	۲۱	۵	۱	۳	۱	۰	۲	۱	۱	۲	۲	۱	۲۱	۹	۲۰	۱۲	۰	۰	۲۱	۴۳	۲۱	۲
۱۸	۲۳۰			*												*	*	*	*	*	*	*	*	*	۳
۲۴	۱۸۲			*												*	*	*	*	*	*	*	*	*	۴
۱۱	۵۲			*												*	*	*	*	*	*	*	*	*	۵
۲۰	۶۰۰			*												*	*	*	*	*	*	*	*	*	۶
۸	۱۰۳			*												*	*	*	*	*	*	*	*	*	۷
۱۰۹	۱۱۳۰			*												*	*	*	*	*	*	*	*	*	۸
۷	۸۰			*												*	*	*	*	*	*	*	*	*	۹
۱۶	۱۶۶۰		*	*								*				*	*	*	*	*	*	*	*	*	۱۰
۲۵	۲۸۸			*								*				*	*	*	*	*	*	*	*	*	۱۱
۲۰۷	۱۶۵۰			*								*				*	*	*	*	*	*	*	*	*	۱۲
۴۱	۲۷۸			*								*				*	*	*	*	*	*	*	*	*	۱۳
۱۰۰	۹۰۰			*								*				*	*	*	*	*	*	*	*	*	۱۴
۲۳	۹۶			*								*				*	*	*	*	*	*	*	*	*	۱۵
۱۸	۲۶۲			*								*				*	*	*	*	*	*	*	*	*	۱۶
۵	۲۰۸			*								*				*	*	*	*	*	*	*	*	*	۱۷



خصوصیات اجتماعی - اقتصادی آبادیهای سکندرشهرستان

شماره ردیف آبادی	آبادی	کد آبادی	نوع راه آبادی (کد)	تعداد خانوار	جمعیت	جمعیت عمال و پیشه	جمعیت باسواد	جمعیت شائل	فصاحت عمده کشاورزی						
									زراعت	باغداری	دامداری و دامپروری	پرورش طیور	پرورش گاو و بز	پرورش بزرگسای	
۱	۲	۳	۴	۵	۶	۷	۸	۹	۱۰	۱۱	۱۲	۱۳	۱۴	۱۵	۱۶
۱۶	زندان	۲۰۴۲۹۲	۲	۲۲	۲۰۴	۱۶۵	۴۴	۴۵	*	*	*	*	*	*	*
۱۷	سرموی سفلی	۲۰۴۲۹۴	۲	۸	۴۲	۲۴	۴	۱۳	*	*	*	*	*	*	*
۱۸	سرموی علیا	۲۰۴۲۹۵	۲	۵	۲۰	۱۹	۶	۷	*	*	*	*	*	*	*
۱۹	سنگ سفید	۲۰۴۲۹۶	۲	۲۲	۱۱۶	۹۲	۲۵	۲۹	*	*	*	*	*	*	*
۲۰	سرموی	۲۰۴۲۹۷	۲	۹۷	۵۲۷	۴۰۵	۹۵	۱۲۸	*	*	*	*	*	*	*
۲۱	شیان	۲۰۴۲۹۹	۲	۱۶۹	۸۲۰	۶۴۴	۱۵۸	۱۷۸	*	*	*	*	*	*	*
۲۲	عسکران	۲۰۴۳۰۰	۲	۲۲	۱۳۵	۱۰۲	۳۶	۳۷	*	*	*	*	*	*	*
۲۳	کاشی شانه	۲۰۴۳۰۱	۴	۵	۳۷	۲۹	۱	۱۳	*	*	*	*	*	*	*
۲۴	کاشی مشکان	۲۰۴۳۰۲	۳	۷۷	۴۱۵	۳۲۶	۸۸	۱۱۰	*	*	*	*	*	*	*
۲۵	کرجو	۲۰۴۳۰۳	۲	۳۱۱	۱۶۴۶	۱۳۰۸	۲۹۰	۳۸۸	*	*	*	*	*	*	*
۲۶	کره سی	۲۰۴۳۰۴	۲	۸۶	۵۰۲	۳۸۲	۱۳۲	۸۱	*	*	*	*	*	*	*
۲۷	کولعه	۲۰۴۳۰۵	۴	۷	۳۵	۲۵	۱	۱۳	*	*	*	*	*	*	*
۲۸	کیلان	۲۰۴۳۰۶	۲	۱۷۱	۹۹۹	۷۶۷	۲۲۷	۳۱۴	*	*	*	*	*	*	*
۲۹	کرماش	۲۰۴۳۰۷	۲	۴۷	۲۳۸	۱۸۲	۳۰	۶۵	*	*	*	*	*	*	*
۳۰	گزنه	۲۰۴۳۰۸	۱	۱۷	۱۰۰	۸۴	۲۲	۲۳	*	*	*	*	*	*	*
۳۱	گلبین	۲۰۴۳۰۹	۳	۴۰۸	۱۸۳۶	۱۴۱۸	۳۹۲	۴۴۴	*	*	*	*	*	*	*
۳۲	گندمان	۲۰۴۳۱۰	۱	۴۳	۲۵۳	۱۹۹	۸۵	۶۶	*	*	*	*	*	*	*
۳۳	لر دول	۲۰۴۳۱۱	۲	۲۷	۱۵۱	۱۱۹	۳۹	۴۷	*	*	*	*	*	*	*
۳۴	ملکشان سفلی	۲۰۴۳۱۲	۲	۲۸	۱۲۷	۱۰۰	۳۳	۳۳	*	*	*	*	*	*	*
۳۵	ملکشان علیا	۲۰۴۳۱۳	۳	۵۰	۲۸۰	۲۲۱	۹۷	۵۴	*	*	*	*	*	*	*
۳۶	وس سفلی	۲۰۴۳۱۴	۴	۵۶	۳۲۱	۲۴۲	۸	۸۵	*	*	*	*	*	*	*
۳۷	وس علیا	۲۰۴۳۱۵	۴	۴۸	۳۳۰	۱۷۴	۱۱	۶۵	*	*	*	*	*	*	*
۳۸	هشمیز	۲۰۴۳۱۷	۳	۳۰۶	۱۴۸۳	۱۱۴۵	۱۸۱	۳۵۵	*	*	*	*	*	*	*
دهستان ارشدان															
۱	اجگره	۲۰۴۳۵۹	۲	۴۱	۲۴۷	۱۹۲	۵۳	۶۲	۱۱	۹	۱۱	۱	۰	۰	۰
۲	ارشدان	۲۰۴۳۶۰	۲	۲۶۱	۱۵۲۳	۱۱۸۷	۳۹۱	۳۲۷	*	*	*	*	*	*	*
۳	تازه اباد دویسه	۲۰۴۳۶۱	۲	۱۱	۷۰	۶۰	۱۶	۲۱	*	*	*	*	*	*	*
۴	تودار عمدی	۲۰۴۳۶۲	۲	۸۹	۵۸۳	۴۴۳	۵۵	۱۳۰	*	*	*	*	*	*	*
۵	دویسه	۲۰۴۳۶۳	۲	۹۲	۶۰۰	۴۶۲	۱۰۲	۱۲۰	*	*	*	*	*	*	*
۶	ساتبیله	۲۰۴۳۶۴	۱	۲۱	۱۱۰	۸۲	۳۳	۲۵	*	*	*	*	*	*	*
۷	سر ابغامیش	۲۰۴۳۶۵	۱	۱۶۶	۹۴۸	۷۳۰	۱۵۲	۱۸۷	*	*	*	*	*	*	*
۸	سرخه دزج	۲۰۴۳۶۶	۲	۶۴	۳۶۸	۲۹۸	۹۹	۹۲	*	*	*	*	*	*	*
۹	سوفیان	۲۰۴۳۶۸	۲	۴۴	۲۶۰	۲۰۱	۶۵	۷۰	*	*	*	*	*	*	*
۱۰	کله کان	۲۰۴۳۶۹	۲	۶۲	۳۶۳	۲۷۴	۵۵	۹۷	*	*	*	*	*	*	*
۱۱	کاو دره	۲۰۴۳۷۰	۲	۴۲	۲۸۹	۲۰۹	۴۳	۵۶	*	*	*	*	*	*	*
دهستان دمن آباد															
۱	اصوله	۲۰۴۳۹۱	۱	۴۴	۲۰۸	۱۵۲	۸۵	۴۴	*	*	*	*	*	*	*
۲	اشبار کشاورزی کوه دیمبایی	۲۰۴۳۹۲	۱	۲	۷	۴	۴	۲	*	*	*	*	*	*	*
۳	انگوزان	۲۰۴۳۹۴	۱	۴۹	۲۰۱	۲۲۵	۳۷	۹۰	*	*	*	*	*	*	*
۴	ایم نگاه ۷ شهر یور	۲۰۴۳۹۵	۱	۸	۴۳	۳۳	۲۴	۹	*	*	*	*	*	*	*
۵	یور بیان	۲۰۴۳۹۶	۲	۲۶	۱۴۹	۱۲۸	۴۲	۳۳	*	*	*	*	*	*	*
۶	پلیس راه	۲۰۴۳۹۷	۱	۱	۴	۲	۲	۱	*	*	*	*	*	*	*
۷	تازه اباد دول کرو	۲۰۴۳۹۸	۱	۱۶	۷۴	۵۲	۲۸	۱۷	*	*	*	*	*	*	*
۸	تجره	۲۰۴۳۹۹	۲	۲۷	۱۷۲	۱۳۹	۴۶	۳۱	*	*	*	*	*	*	*

کد نوع راه آبادی: ۱ جاده اسفالت، ۲ جاده خاکی، ۳ مارو، ۴ سایر (ایستگاه راه آهن، راه آبی، ۵ دانش ۶

تعداد گاو و گوساله	تعداد گوسفند و بز	تغییرگاه بین آلات کش آذری	فروشگاه خادانی	دسترسی به سیستم نقد عمومی از برای	تعمیر	دسترسی به روزنامه و مجله از برای	صندوق پست	بیمار و مامای روستایی	دانشگاه بین المللی	پزشک	خانه بهداشت	مرکز بهداشتی درمانی	حمام	آموزشگاه صنعت مواد آذوقه	مدرسه ابتدایی	دبستان	برق	آب لوله کشی	پارک و فضای سبز	مرکز خدمات روستایی	دفتر بهداشت از زندگی	شورای اسلامی روستایی	امکان زندگی مسکن روستایی	منبع طبیعی مسکن روستایی	شماره در دفتر آب آبی
۴۲	۳۱	۳۰	۲۹	۳۸	۲۷	۳۶	۳۵	۳۲	۳۲	۳۱	۳۰	۲۹	۲۸	۲۷	۲۶	۲۵	۲۴	۲۳	۲۲	۲۱	۲۰	۱۹	۱۸	۱۷	
۱۰	۱۲۰														*										۱۶
۲۲	۲۴۹														*										۱۷
۲۰	۱۷۷														*										۱۸
۲۰	۱۷۰			*											*										۱۹
۴۲۱	۲۴۴			*											*										۲۰
۴۵	۲۱۲۲			*										*	*										۲۱
۵۰	۲۰۰			*											*										۲۲
۵	۷۰			*											*										۲۳
۴۰	۳۰۰			*											*										۲۴
۳۰۰	۳۰۵۰	*		*	*			*							*										۲۵
۱۵۰	۴۰۰	*		*	*			*				*			*										۲۶
۱۲	۱۱۷		*	*	*		*								*										۲۷
۱۱۰	۴۰۱	*	*	*	*		*		*						*										۲۸
۱۵۰	۸۰۰	*	*	*	*		*		*						*										۲۹
۴۸	۹۷			*											*										۳۰
۱۵۴	۲۵۷۵			*	*			*							*										۳۱
۳۱۳	۱۶۷۸			*	*			*				*			*										۳۲
۵۰	.			*	*			*							*										۳۳
۲۵	۵۰			*	*			*							*										۳۴
۲۰۰	۶۰			*	*			*						*											۳۵
۳۵	۲۰۰			*	*			*						*											۳۶
۹	۳۸۰			*	*			*						*											۳۷
۱۵۲	۴۵۲۲	*	*	*	*			*				*		*											۳۸
۱۶۸۰	۸۷۲۰	.	۲	۷	۲	.	۲	۲	.	۱	۲	۱	۲	۴	.	۱۰	۶	۷	۹	.	.	۱۶	۸	.	۱
۷۰	۲۷۰		*	*	*		*	*		*	*	*	*	*	*	*	*	*	*	*	*	*	*	*	۲
۳۵۰	۱۵۰۰		*	*	*		*	*		*	*	*	*	*	*	*	*	*	*	*	*	*	*	*	۳
۷۰	۱۴۰		*	*	*		*	*		*	*	*	*	*	*	*	*	*	*	*	*	*	*	*	۴
۲۰۰	۱۲۰۰		*	*	*		*	*		*	*	*	*	*	*	*	*	*	*	*	*	*	*	*	۵
۲۰۰	۲۰۰۰	*	*	*	*		*	*		*	*	*	*	*	*	*	*	*	*	*	*	*	*	*	۶
۷۰	۲۵۰		*	*	*		*	*		*	*	*	*	*	*	*	*	*	*	*	*	*	*	*	۷
۱۰۰	۵۰۰	*	*	*	*		*	*		*	*	*	*	*	*	*	*	*	*	*	*	*	*	*	۸
۷۰	۴۰۰		*	*	*		*	*		*	*	*	*	*	*	*	*	*	*	*	*	*	*	*	۹
۵۰	۲۱۰		*	*	*		*	*		*	*	*	*	*	*	*	*	*	*	*	*	*	*	*	۱۰
۳۰۰	۱۱۵۰		*	*	*		*	*		*	*	*	*	*	*	*	*	*	*	*	*	*	*	*	۱۱
۱۰۰	۱۰۰۰		*	*	*		*	*		*	*	*	*	*	*	*	*	*	*	*	*	*	*	*	۱۱
۵۰۹	۱۴۹۰۸	۲	۷	۲۵	۶	۴	۶	۵	۱	۸	۴	۲	۷	۲	۲۲	۳۰	۲۲	۳۲	۲	.	۳۸	۴۷	۱۱	۱	
۱۵۲	.	*		*	*		*	*		*	*	*	*	*	*	*	*	*	*	*	*	*	*	*	۲
.	.			*	*		*	*		*	*	*	*	*	*	*	*	*	*	*	*	*	*	*	۲
۵۰	۱۱۰۰			*	*		*	*		*	*	*	*	*	*	*	*	*	*	*	*	*	*	*	۳
.	.			*	*		*	*		*	*	*	*	*	*	*	*	*	*	*	*	*	*	*	۴
۱۵۰	۲۱۰			*	*		*	*		*	*	*	*	*	*	*	*	*	*	*	*	*	*	*	۵
.	.			*	*		*	*		*	*	*	*	*	*	*	*	*	*	*	*	*	*	*	۶
۹	۲۵			*	*		*	*		*	*	*	*	*	*	*	*	*	*	*	*	*	*	*	۷
۵۶	۵۲۰			*	*		*	*		*	*	*	*	*	*	*	*	*	*	*	*	*	*	*	۸

خصوصیات اجتماعی - اقتصادی آبادیهای دارای سکنه شهرستان مستند

شماره ردیف آبادی	آبادی	کده آبادی	نوع راه آبادی (کده)	تعداد خانوار	کل جمعیت	جمعیت عساکره بیشتر	جمعیت باسواد	جمعیت نامل	نهایت کشاورزی				
									۱۰	۱۱	۱۲	۱۳	۱۴
۹	چنار ان	۲۰۴۴۰۱	۲	۲۴	۱۲۲	۱۰۰	۲۰	۲۴	*	*	*	*	*
۱۰	چنو	۲۰۴۴۰۲	۲	۲۷	۱۸۳	۱۴۷	۷۶	۴۲	*	*	*	*	*
۱۱	حسن آباد	۲۰۴۴۰۳	۲	۲۲۸	۱۷۵۴	۱۳۸۵	۵۸۵	۳۶۰	*	*	*	*	*
۱۲	خانقاه مستندج	۲۰۴۴۰۵	۱	۴۲	۱۷۵	۱۳۸	۵۴	۲۴	*	*	*	*	*
۱۳	خفکه دول	۲۰۴۴۰۶	۲	۲۵	۲۰۸	۱۶۷	۵۳	۲۷	*	*	*	*	*
۱۴	دره باغ	۲۰۴۴۰۷	۲	۱۰	۶۳	۵۳	۲۳	۱۴	*	*	*	*	*
۱۵	دشایر ان	۲۰۴۴۰۸	۱	۱۰۵	۵۴۷	۴۱۸	۱۸۴	۱۳۵	*	*	*	*	*
۱۶	دوشان	۲۰۴۴۰۹	۱	۱۴۴	۷۹۰	۵۹۲	۲۶۵	۱۶۷	*	*	*	*	*
۱۷	دول باغ	۲۰۴۴۱۰	۱	۴	۲۱	۱۸	۰	۴	*	*	*	*	*
۱۸	دولکرو	۲۰۴۴۱۱	۱	۶۴	۳۶۰	۲۶۵	۱۱۶	۷۰	*	*	*	*	*
۱۹	زرو ان	۲۰۴۴۱۲	۳	۱۰	۴۷	۳۸	۱	۱۹	*	*	*	*	*
۲۰	سرنجیهانه سفلی	۲۰۴۴۱۳	۳	۶۳	۴۰۳	۳۱۶	۱۰۴	۹۹	*	*	*	*	*
۲۱	سرنجیهانه علیا	۲۰۴۴۱۴	۳	۴۱	۲۳۱	۱۸۴	۷۰	۴۸	*	*	*	*	*
۲۲	سهمان	۲۰۴۴۱۵	۲	۳۳	۱۹۰	۱۵۶	۵۹	۴۲	*	*	*	*	*
۲۳	سمیران	۲۰۴۴۱۶	۳	۲۵	۱۳۵	۱۱۲	۴۲	۴۱	*	*	*	*	*
۲۴	شرکت نفت کربزه	۲۰۴۴۱۷	۱	۱	۵	۲	۰	۱	*	*	*	*	*
۲۵	شیلان	۲۰۴۴۱۸	۱	۱۹	۸۵	۶۶	۳۱	۳۳	*	*	*	*	*
۲۶	شینه	۲۰۴۴۱۹	۲	۲۴	۱۴۲	۹۹	۳	۳۰	*	*	*	*	*
۲۷	علی آباد	۲۰۴۴۲۰	۲	۳۴	۸۱	۶۰	۹	۲۳	*	*	*	*	*
۲۸	علی آباد بزرگتر	۲۰۴۴۲۱	۱	۱۱	۵۱	۴۳	۹	۱۲	*	*	*	*	*
۲۹	عشیر بزرگ	۲۰۴۴۲۲	۲	۸۹	۴۴۷	۳۵۹	۹۵	۹۲	*	*	*	*	*
۳۰	فقیهه علیمان	۲۰۴۴۲۴	۱	۹	۴۶	۳۴	۱۴	۹	*	*	*	*	*
۳۱	قار	۲۰۴۴۲۵	۱	۹۱	۴۸۹	۳۸۸	۱۸۲	۱۰۷	*	*	*	*	*
۳۲	قر ادیان	۲۰۴۴۲۶	۱	۲۲۶	۱۲۴۰	۹۳۶	۴۳۱	۲۱۲	*	*	*	*	*
۳۳	قران	۲۰۴۴۲۷	۳	۱۴	۷۰	۵۴	۱۴	۲۱	*	*	*	*	*
۳۴	قصریان	۲۰۴۴۲۸	۲	۲۶	۱۸۶	۱۵۴	۳۸	۴۲	*	*	*	*	*
۳۵	کاشی مو اران	۲۰۴۴۳۰	۲	۴۰	۲۰۹	۱۸۳	۹۴	۴۸	*	*	*	*	*
۳۶	کیلک	۲۰۴۴۳۱	۲	۱۳	۷۵	۶۲	۱۶	۱۸	*	*	*	*	*
۳۷	کر آباد	۲۰۴۴۳۲	۳	۳۴	۲۰۵	۱۴۶	۷	۵۳	*	*	*	*	*
۳۸	کر میدر	۲۰۴۴۳۳	۳	۲۵	۱۲۵	۹۶	۲۵	۲۶	*	*	*	*	*
۳۹	کر بزه	۲۰۴۴۳۴	۱	۴۸	۲۴۱	۱۶۹	۷۰	۵۰	*	*	*	*	*
۴۰	لنج آباد	۲۰۴۴۳۵	۲	۳۶	۴۰۵	۳۶۴	۲۵	۴۳	*	*	*	*	*
۴۱	مبارک آباد	۲۰۴۴۳۶	۱	۶	۳۰	۲۶	۹	۱۰	*	*	*	*	*
۴۲	مرکز خدمات و متاسی مستندج	۲۰۴۴۳۷	۱	۲۱	۱۰۴	۷۸	۵۷	۲۴	*	*	*	*	*
۴۳	مورینه	۲۰۴۴۳۸	۲	۲۲	۱۵۱	۱۲۱	۲۲	۳۱	*	*	*	*	*
۴۴	نران	۲۰۴۴۳۹	۲	۱۶۷	۹۰۳	۷۵۸	۲۲۸	۲۱۱	*	*	*	*	*
۴۵	نصرت آباد	۲۰۴۴۴۰	۲	۲۵	۱۶۶	۱۴۲	۲۵	۴۵	*	*	*	*	*
۴۶	نوره	۲۰۴۴۴۱	۲	۲۰۶	۱۰۷۵	۸۷۶	۳۸۱	۱۹۸	*	*	*	*	*
۴۷	شیر و شاه برق مستندج	۲۰۴۴۴۲	۱	۲	۱۴	۹	۹	۳	*	*	*	*	*
۴۸	هو انله	۲۰۴۴۴۴	۲	۴۴	۲۵۶	۲۰۱	۸۹	۵۴	*	*	*	*	*
	دهستان حسین آباد جنوبی			۱۴۳۰	۸۰۸۳	۶۳۲۸	۱۷۸۰	۱۶۹۰	۳۲	۱۴	۲۲	۱	
۱	بیابار بزرگ	۲۰۴۴۹۹	۲	۱۹۹	۱۱۰۱	۸۸۹	۳۹۰	۱۴۲	*	*	*	*	*
۲	بیازی بیاب	۲۰۴۵۰۰	۲	۴۴	۲۷۶	۲۱۹	۵۱	۶۰	*	*	*	*	*
۳	بیاب جنوب	۲۰۴۵۰۱	۲	۱۹۰	۱۰۰۴	۷۵۴	۱۹۹	۱۹۹	*	*	*	*	*

کد نوع راه آبادی: ۱ جاده اسفالت، ۲ جاده شوسه، ۳ جاده خاکی، ۴ مارو، ۵ سایر (اینگار، راه آهن، باره آبی)، ۵ نامشخص

تعداد گاو و گوساله	تعداد گوسفند و بز	تعمیرگاه ماشین آلات کشاورزی	فروشگاه تعاونی	داستری به وسیله قیدی عمومی راپو آبی	تلفن	داستری به روزنامه و مجله و راپو آبی	صندوق پست	بیمار و دامی روستایی	دامپروری و پرورش دامپروری	پزشک	خانه بهداشت	مرکز بهداشتی درمانی	حمام	آموزش و تربیت کودکان	مدرسه در این ایلی	دبستان	برق	آب لوله کشی	پایگاه تعاونی بیج	مرکز خدمات روستایی	دفتر جهاد سازندگی	شورای اسلامی روستایی	امکن مذکور سلسله ایلیان	بیج مذکور سلسله ایلیان	شماره زیزیف آبادی
۴۲	۴۱	۴۰	۳۹	۳۸	۳۷	۳۶	۳۵	۳۴	۳۳	۳۲	۳۱	۳۰	۲۹	۲۸	۲۷	۲۶	۲۵	۲۴	۲۳	۲۲	۲۱	۲۰	۱۹	۱۸	۱۷
۲۰	۵۰۰															*	*	*	*	*	*	*	*	*	۹
۷۵	۱۰															*	*	*	*	*	*	*	*	*	۱۰
۸۴۰	۱۳۴۲	*	*	*	*		*	*		*	*	*	*		*	*	*	*	*	*	*	*	*	*	۱۱
۲۰	۵۰															*	*	*	*	*	*	*	*	*	۱۲
۲۱۷	۶۲۹			*												*	*	*	*	*	*	*	*	*	۱۳
۲۰	۴۵															*	*	*	*	*	*	*	*	*	۱۴
۲۰۵	۲۵															*	*	*	*	*	*	*	*	*	۱۵
۲۰۰	۲۰۰		*	*			*			*	*	*	*		*	*	*	*	*	*	*	*	*	*	۱۶
۴	۰															*	*	*	*	*	*	*	*	*	۱۷
۲۰	۱۰۵		*	*				*		*	*	*	*		*	*	*	*	*	*	*	*	*	*	۱۸
۴۷	۱۱۸			*								*	*		*	*	*	*	*	*	*	*	*	*	۱۹
۱۵۰	۱۷۰		*	*						*	*	*	*		*	*	*	*	*	*	*	*	*	*	۲۰
۵۰	۱۳۰															*	*	*	*	*	*	*	*	*	۲۱
۱۵	۲۵۰															*	*	*	*	*	*	*	*	*	۲۲
۲۶	۱۴۶															*	*	*	*	*	*	*	*	*	۲۳
۰	۰			*	*											*	*	*	*	*	*	*	*	*	۲۴
۲۰	۲۷۰					*				*	*	*	*		*	*	*	*	*	*	*	*	*	*	۲۵
۱۰۰	۴۰۰															*	*	*	*	*	*	*	*	*	۲۶
۶۰	۳۰			*						*	*	*	*		*	*	*	*	*	*	*	*	*	*	۲۷
۷۰	۲۰۰												*		*	*	*	*	*	*	*	*	*	*	۲۸
۶۰	۲۱۰														*	*	*	*	*	*	*	*	*	*	۲۹
۲۵	۲۰۰														*	*	*	*	*	*	*	*	*	*	۳۰
۲۰۰	۱۶۲		*	*											*	*	*	*	*	*	*	*	*	*	۳۱
۲۶۷	۲۶۰			*			*	*							*	*	*	*	*	*	*	*	*	*	۳۲
۲۰	۲۲۰														*	*	*	*	*	*	*	*	*	*	۳۳
۵۰	۲۰۰														*	*	*	*	*	*	*	*	*	*	۳۴
۲۵۰	۱۲۰۰			*											*	*	*	*	*	*	*	*	*	*	۳۵
۴۰	۶۰						*								*	*	*	*	*	*	*	*	*	*	۳۶
۱۰۰	۴۵۰			*											*	*	*	*	*	*	*	*	*	*	۳۷
۳۰	۵۰			*											*	*	*	*	*	*	*	*	*	*	۳۸
۱۰۰	۰			*						*	*	*	*		*	*	*	*	*	*	*	*	*	*	۳۹
۱۲۰	۴۰۰			*											*	*	*	*	*	*	*	*	*	*	۴۰
۰	۰			*	*					*	*	*	*		*	*	*	*	*	*	*	*	*	*	۴۱
۲۰۷	۰			*	*					*	*	*	*		*	*	*	*	*	*	*	*	*	*	۴۲
۰	۱۰۵														*	*	*	*	*	*	*	*	*	*	۴۳
۵۰۰	۲۰۰۰		*	*			*	*		*	*	*	*		*	*	*	*	*	*	*	*	*	*	۴۴
۲۵	۴۱۶			*			*	*		*	*	*	*		*	*	*	*	*	*	*	*	*	*	۴۵
۱۵۰	۸۰۰		*	*			*	*		*	*	*	*		*	*	*	*	*	*	*	*	*	*	۴۶
۰	۰			*			*	*		*	*	*	*		*	*	*	*	*	*	*	*	*	*	۴۷
۷۰	۵۰۰			*			*	*		*	*	*	*		*	*	*	*	*	*	*	*	*	*	۴۸
۸۴۳۷	۲۲۶۲۵	۰	۲	۱۶	۰	۰	۱	۱	۰	۱	۵	۱	۲	۲	۱	۲۰	۸	۱۸	۱۸	۰	۰	۲۰	۴۳	۸	۸۴
۲۰۰۰	۳۰	*	*	*	*	*	*	*	*	*	*	*	*	*	*	*	*	*	*	*	*	*	*	*	۱
۶۰۰	۱۰۰۰	*	*	*	*	*	*	*	*	*	*	*	*	*	*	*	*	*	*	*	*	*	*	*	۲
۱۲۰۰	۲۸۰۰	*	*	*	*	*	*	*	*	*	*	*	*	*	*	*	*	*	*	*	*	*	*	*	۳

خصوصیات اجتماعی - اقتصادی آبادیهای سکنه شهرستان مشهد

شماره ردیف آبادی	آبادی	کده آبادی	نوع راه آبادی (کده)	تعداد خانوار	کل جمعیت	جمعیت عرسال بیشتر	جمعیت باسواد	جمعیت شامل	فعالیت عمده کشاورزی							
									۱۰	۱۱	۱۲	۱۳	۱۴	۱۵	۱۶	
۴	تازه آباد دکترو اسع	۲۰۴۵۰۲	۲	۱۵	۸۶	۶۶	۱۹	۲۰	*	*	*	*	*	*	*	*
۵	تازه آباد قر اکل	۲۰۴۵۰۲	۲	۲۷	۱۸۴	۱۵۲	۵۵	۴۲	*	*	*	*	*	*	*	*
۶	تورگر ان	۲۰۴۵۰۴	۲	۱۸	۱۱۹	۹۹	۲۷	۲۶	*	*	*	*	*	*	*	*
۷	چپر شیلان	۲۰۴۵۰۵	۲	۴۸	۲۸۱	۲۱۸	۶۱	۸۵	*	*	*	*	*	*	*	*
۸	چستان	۲۰۴۵۰۶	۲	۵۵	۲۸۹	۲۳۱	۲۷	۶۶	*	*	*	*	*	*	*	*
۹	چرندو	۲۰۴۵۰۷	۲	۴۶	۲۶۹	۲۲۰	۲۷	۵۲	*	*	*	*	*	*	*	*
۱۰	چهل گزی	۲۰۴۵۰۸	۲	۲۴	۱۴۸	۱۱۵	۱۷	۳۳	*	*	*	*	*	*	*	*
۱۱	خاکروز	۲۰۴۵۰۹	۲	۱۵	۷۴	۵۲	۰	۱۶	*	*	*	*	*	*	*	*
۱۲	خلیجیان	۲۰۴۵۱۰	۲	۱۴۵	۷۱۲	۵۵۲	۱۵۰	۱۱۸	*	*	*	*	*	*	*	*
۱۳	خلیفه ترخان	۲۰۴۵۱۱	۲	۲۲	۲۱۶	۱۶۴	۴۶	۴۱	*	*	*	*	*	*	*	*
۱۴	دولبتندی	۲۰۴۵۱۲	۱	۲۸	۱۹۶	۱۵۷	۶۱	۳۹	*	*	*	*	*	*	*	*
۱۵	سنگ سفید	۲۰۴۵۱۴	۲	۴۶	۲۲۰	۱۷۴	۴۴	۴۶	*	*	*	*	*	*	*	*
۱۶	شیخو جیم	۲۰۴۵۱۶	۲	۲۵	۲۰۱	۱۴۹	۴۱	۴۷	*	*	*	*	*	*	*	*
۱۷	عالیجان	۲۰۴۵۱۷	۴	۱۲	۷۲	۵۶	۰	۱۷	*	*	*	*	*	*	*	*
۱۸	عباس آباد	۲۰۴۵۱۸	۱	۹	۵۰	۴۲	۱۹	۱۲	*	*	*	*	*	*	*	*
۱۹	عیسی در	۲۰۴۵۱۹	۲	۱۰	۵۵	۴۷	۱۵	۲۳	*	*	*	*	*	*	*	*
۲۰	قلقله چشان	۲۰۴۵۲۰	۴	۲۱	۱۱۱	۸۹	۱۵	۲۵	*	*	*	*	*	*	*	*
۲۱	قلوزه	۲۰۴۵۲۱	۲	۱۱	۶۲	۴۹	۱	۲۱	*	*	*	*	*	*	*	*
۲۲	قلیان	۲۰۴۵۲۲	۲	۱۰۹	۶۷۰	۵۱۷	۱۶۵	۱۲۰	*	*	*	*	*	*	*	*
۲۳	کاشانی تاله	۲۰۴۵۲۴	۲	۲	۲۰	۱۷	۰	۴	*	*	*	*	*	*	*	*
۲۴	کوله هر د	۲۰۴۵۲۶	۲	۱۹	۱۲۹	۹۶	۱۲	۳۴	*	*	*	*	*	*	*	*
۲۵	کزر دره	۲۰۴۵۲۷	۲	۲۱	۱۱۸	۸۸	۵	۲۹	*	*	*	*	*	*	*	*
۲۶	ماچکه سفلی	۲۰۴۵۲۸	۲	۵۹	۲۲۶	۲۵۲	۶۵	۹۴	*	*	*	*	*	*	*	*
۲۷	ماچکه علیا	۲۰۴۵۲۹	۲	۵۶	۲۱۳	۲۴۷	۶۹	۷۴	*	*	*	*	*	*	*	*
۲۸	ماد بیان دول	۲۰۴۵۳۰	۲	۲۲	۱۴۸	۱۱۸	۱	۴۳	*	*	*	*	*	*	*	*
۲۹	مامق سفلی	۲۰۴۵۳۱	۲	۲۶	۲۳۱	۱۸۰	۶۲	۵۸	*	*	*	*	*	*	*	*
۳۰	مامق علیا	۲۰۴۵۳۲	۲	۲۴	۱۷۰	۱۴۲	۵۸	۵۲	*	*	*	*	*	*	*	*
۳۱	معین آباد قلعه پیوند	۲۰۴۵۳۴	۴	۴	۴۱	۳۰	۰	۱۰	*	*	*	*	*	*	*	*
۳۲	منده	۲۰۴۵۳۵	۲	۲۶	۱۹۰	۱۴۲	۵۸	۴۰	*	*	*	*	*	*	*	*
دهستان سلوات آباد																
۱	ابر اهیم آباد	۲۰۴۵۷۲	۲	۲۱	۱۸۶	۱۴۹	۲۸	۳۴	*	*	*	*	*	*	*	*
۲	اداره سبلو	۲۰۴۵۷۴	۲	۸	۳۱	۲۲	۱۸	۱۱	*	*	*	*	*	*	*	*
۳	اقبالغ	۲۰۴۵۷۵	۲	۱۶	۶۸	۵۲	۲	۲۲	*	*	*	*	*	*	*	*
۴	باغ حاجی محمود	۲۰۴۵۷۷	۲	۲	۱۸	۱۲	۸	۳	*	*	*	*	*	*	*	*
۵	باغچه مریم	۲۰۴۵۷۶	۲	۲۵	۱۴۲	۱۱۲	۱۹	۴۲	*	*	*	*	*	*	*	*
۶	بیرازان	۲۰۴۵۷۸	۱	۲۷	۱۹۲	۱۴۶	۵۲	۳۵	*	*	*	*	*	*	*	*
۷	پلیسر اه	۲۰۴۵۷۹	۱	۵	۱۰	۱۰	۲	۶	*	*	*	*	*	*	*	*
۸	چرخه بیان	۲۰۴۵۸۰	۲	۲۱	۱۶۹	۱۳۴	۲۹	۳۰	*	*	*	*	*	*	*	*
۹	خیاره	۲۰۴۵۸۱	۲	۱۲۵	۵۹۰	۴۵۲	۱۳۰	۱۶۲	*	*	*	*	*	*	*	*
۱۰	دولت آباد	۲۰۴۵۸۲	۲	۱۵۵	۸۴۲	۶۴۲	۱۴۱	۹۷	*	*	*	*	*	*	*	*
۱۱	رامل	۲۰۴۵۸۲	۴	۶۲	۳۰۷	۲۲۷	۲۷	۸۶	*	*	*	*	*	*	*	*
۱۲	سلوات آباد	۲۰۴۵۸۵	۱	۵۲۲	۲۷۲۳	۲۱۴۲	۸۹۲	۵۳۳	*	*	*	*	*	*	*	*
۱۳	عالی پینک	۲۰۴۵۸۶	۲	۱۳۰	۶۶۶	۵۵۲	۱۷۵	۱۶۰	*	*	*	*	*	*	*	*
۱۴	فرجه	۲۰۴۵۸۷	۲	۴۶۵	۲۱۸۲	۱۵۸۶	۲۷۸	۴۸۹	*	*	*	*	*	*	*	*

کده نوع راه آبادی: ۱، جاده اسفالت، ۲، جاده خاکی، ۳، مارو، ۴، سایر (ایستگاه راه آهن، باره آبی، ۵، ناشخص، ۶



خصوصیات اجتماعی - اقتصادی آبادیهای دارای سکنه شهرستان مشهد

شماره ردیف آبادی	آبادی	کد آبادی	نوع راه آبادی (کد)	تعداد خانوار	کل جمعیت	جمعیت عمارات بیشتر	جمعیت باسواد	جمعیت مثال	فصلیت کشاورزی						
									۱۰	۱۱	۱۲	۱۳	۱۴	۱۵	۱۶
۱۵	قشلاق	۲۰۴۵۸۸	۲	۹۵	۴۵۴	۲۵۲	۹۶	۱۰۹	*	*	*	*	*	*	*
۱۶	کاشی پهن	۲۰۴۵۸۹	۲	۴۸	۲۴۴	۲۰۰	۶۶	۶۰	*	*	*	*	*	*	*
۱۷	کاشی کوچک	۲۰۴۵۹۰	۲	۲۴	۱۴۲	۱۰۹	۲۹	۲۶	*	*	*	*	*	*	*
۱۸	کاشی قلزار	۲۰۴۵۹۱	۲	۴۹	۲۶۰	۲۰۲	۴۵	۷۵	*	*	*	*	*	*	*
۱۹	کوله پیمان	۲۰۴۵۹۲	۲	۱۴	۹۱	۷۴	۳۱	۱۷	*	*	*	*	*	*	*
۲۰	کزنزاره سفلی	۲۰۴۵۹۳	۲	۵۳	۲۷۶	۲۲۰	۲۴	۶۵	*	*	*	*	*	*	*
۲۱	کزنزاره علیا	۲۰۴۵۹۴	۲	۵۶	۳۶۹	۲۹۱	۴۶	۱۰۸	*	*	*	*	*	*	*
۲۲	میانتورون	۲۰۴۵۹۵	۴	۵	۳۳	۲۴	۱	۶	*	*	*	*	*	*	*
۲۳	شاوگران	۲۰۴۵۹۶	۳	۲۵	۱۹۳	۱۵۶	۶۱	۴۷	*	*	*	*	*	*	*
۲۴	شایهر	۲۰۴۵۹۷	۲	۸۹	۴۴۶	۳۵۲	۱۲۷	۹۵	*	*	*	*	*	*	*
۲۵	هاتیم	۲۰۴۵۹۸	۲	۱۲۴	۶۹۰	۵۰۸	۱۳۶	۱۵۹	*	*	*	*	*	*	*
۲۶	هلیر آباد	۲۰۴۵۹۹	۲	۵۴	۲۸۳	۲۲۸	۵۴	۶۹	*	*	*	*	*	*	*
بخش میرانشاه															
دهستان اویاتو															
۱	ابر اهیم آباد	۲۰۴۶۴۴	۲	۱۴۴	۱۷۶۵۲	۱۳۶۶۹	۲۷۷۱	۴۲۹۷	۱۱۸۹	۱۱	۲۳	۱۲	۰	۰	۰
۲	احمدکر	۲۰۴۶۴۵	۲	۴۶	۲۸۸	۲۲۳	۸۱	۴۶	۴۵	۲	۰	۰	۰	۰	۰
۳	انتیار اب	۲۰۴۶۴۶	۲	۳۹	۲۳۶	۱۷۸	۳۴	۶۱	*	*	*	*	*	*	*
۴	بایزید آباد	۲۰۴۶۴۷	۲	۴۰	۲۷۳	۲۲۶	۶	۷۰	*	*	*	*	*	*	*
۵	تازه آباد مران	۲۰۴۶۴۸	۲	۵۷	۲۵۲	۲۸۰	۳۸	۹۳	*	*	*	*	*	*	*
۶	چول بلاغ	۲۰۴۶۴۹	۲	۵۳	۲۴۹	۲۷۲	۷۵	۸۹	*	*	*	*	*	*	*
۷	حمین آباد مران	۲۰۴۶۵۰	۶	۴۸	۲۷۸	۲۱۷	۴۲	۵۳	*	*	*	*	*	*	*
۸	حیدر آباد	۲۰۴۶۵۱	۲	۵۴	۳۰۹	۲۴۴	۵۵	۵۱	*	*	*	*	*	*	*
۹	خاکی بیگ	۲۰۴۶۵۲	۳	۸۸	۵۹۷	۴۴۰	۸۸	۱۵۴	*	*	*	*	*	*	*
۱۰	دره پشه ان	۲۰۴۶۵۳	۲	۴۶	۲۶۵	۲۲۹	۱۶	۴۶	*	*	*	*	*	*	*
۱۱	رحیم کزیاک	۲۰۴۶۵۴	۲	۱۲	۸۵	۶۹	۸	۲۶	*	*	*	*	*	*	*
۱۲	زربته	۲۰۴۶۵۵	۱	۱۱۲	۷۰۰	۵۴۵	۱۸۷	۱۳۵	*	*	*	*	*	*	*
۱۳	زکی بیگ سفلی	۲۰۴۶۵۶	۲	۳۶	۱۹۶	۱۵۴	۹	۶۱	*	*	*	*	*	*	*
۱۴	زکی بیگ علیا	۲۰۴۶۵۷	۲	۷۰	۵۰۵	۳۹۹	۷۰	۱۳۵	*	*	*	*	*	*	*
۱۵	میر سفلی	۲۰۴۶۵۹	۳	۶۲	۳۶۹	۳۰۲	۲	۱۳۷	*	*	*	*	*	*	*
۱۶	میر علیا	۲۰۴۶۶۰	۳	۲۵	۱۵۸	۱۲۶	۲	۶۹	*	*	*	*	*	*	*
۱۷	شاه ولی	۲۰۴۶۶۱	۳	۵۲	۳۱۶	۲۵۸	۴۳	۸۷	*	*	*	*	*	*	*
۱۸	ظفر آباد	۲۰۴۶۶۲	۱	۶۱	۲۹۳	۲۹۲	۱۱۴	۸۹	*	*	*	*	*	*	*
۱۹	عباس آباد	۲۰۴۶۶۳	۲	۸	۴۴	۳۲	۰	۹	*	*	*	*	*	*	*
۲۰	علی آباد کرفتنو	۲۰۴۶۶۴	۲	۶۹	۳۹۹	۳۱۵	۶۷	۹۱	*	*	*	*	*	*	*
۲۱	علی آباد مران	۲۰۴۶۶۵	۲	۴۰	۲۲۸	۱۹۰	۱۱	۵۵	*	*	*	*	*	*	*
۲۲	قشاق	۲۰۴۶۶۶	۳	۲۵	۱۷۷	۱۲۶	۱	۴۲	*	*	*	*	*	*	*
۲۳	قلعه چقه	۲۰۴۶۶۷	۳	۹۵	۵۷۰	۴۶۰	۵۲	۱۲۶	*	*	*	*	*	*	*
۲۴	قوجاق	۲۰۴۶۶۸	۲	۶۱	۲۹۹	۳۰۲	۱۵	۹۴	*	*	*	*	*	*	*
۲۵	کاقلی	۲۰۴۶۶۹	۳	۲۲	۱۵۵	۱۱۷	۲۸	۴۶	*	*	*	*	*	*	*
۲۶	کاشی چان	۲۰۴۶۷۰	۲	۶۷	۴۰۳	۳۱۱	۸۱	۱۲۰	*	*	*	*	*	*	*
۲۷	کاشی سفید	۲۰۴۶۷۱	۲	۸۸	۵۷۸	۴۳۷	۱۳۵	۱۲۲	*	*	*	*	*	*	*
۲۸	کاشی شیرین	۲۰۴۶۷۲	۳	۲۷	۲۴۵	۱۹۲	۱۸	۷۴	*	*	*	*	*	*	*
۲۹	کاشی کبود مران	۲۰۴۶۷۳	۲	۶۱	۳۸۲	۳۱۰	۷۷	۷۷	*	*	*	*	*	*	*

کد نوع راه آبادی: ۱ جاده اسفالت، ۲ جاده شوسه، ۳ جاده خاکی، ۴ مارود، ۵ سایر (اینگاه راه آهین باره آبی ۵۱، ناخش ۶)





خصوصیات اجتماعی - اقتصادی آبادیهای دارایی گنبد شهرستان مشهد

شماره ردیف آبادی	آبادی	نوع راه آبادی (گنبد)	تعداد خانوار	کل جمعیت	جمعیت عساکر بیشتر	جمعیت باسواد	جمعیت شامل	فعالیت کشاورزی							
								زراعت	باغداری	دامداری دامپروری	پرورش طیور	پرورش گاو و بز	پرورش ماهی		
۱	۲	۳	۴	۵	۶	۷	۸	۹	۱۰	۱۱	۱۲	۱۳	۱۴	۱۵	۱۶
۳۰	کنتک	۲	۵۴	۲۷۹	۲۸۶	۷۲	۱۰۹	*	*	*	*	*	*	*	*
۳۱	گرفتو	۲	۸۲	۵۱۴	۴۱۵	۶۲	۱۳۲	*	*	*	*	*	*	*	*
۳۲	گروز	۲	۲۰	۱۳۹	۱۱۲	۱	۲۴	*	*	*	*	*	*	*	*
۳۳	کسی نزان	۳	۱۳۱	۸۲۹	۶۱۵	۱۶۲	۱۵۸	*	*	*	*	*	*	*	*
۳۴	کلکان	۱	۱۷۵	۱۲۳۵	۹۳۸	۳۰۷	۲۳۲	*	*	*	*	*	*	*	*
۳۵	کلکه چار	۲	۶۰	۲۳۴	۲۷۱	۲۷	۸۷	*	*	*	*	*	*	*	*
۳۶	کوپه قران	۳	۲۵	۱۹۸	۱۵۵	۱۴	۵۷	*	*	*	*	*	*	*	*
۳۷	کبله کبیر	۳	۷۲	۴۵۹	۳۵۸	۸۸	۱۴۵	*	*	*	*	*	*	*	*
۳۸	کل تپه علیا	۳	۴۴	۲۵۳	۱۹۶	۳۶	۶۰	*	*	*	*	*	*	*	*
۳۹	گور بیابان علی	۲	۹۱	۵۱۱	۳۸۴	۱۳۰	۱۰۱	*	*	*	*	*	*	*	*
۴۰	گورمه ای	۳	۸۷	۵۵۹	۴۰۷	۱۱۴	۱۳۶	*	*	*	*	*	*	*	*
۴۱	هران سفلی	۳	۵۰	۲۵۲	۱۹۵	۱۵	۷۸	*	*	*	*	*	*	*	*
۴۲	هران علیا	۳	۱۴۰	۷۹۳	۶۳۴	۱۹۸	۱۸۰	*	*	*	*	*	*	*	*
۴۳	معمود آباد	۴	۲۸	۱۶۶	۱۳۲	۰	۴۱	*	*	*	*	*	*	*	*
۴۴	مردی	۲	۵۷	۳۵۱	۲۶۰	۲۲	۱۰۵	*	*	*	*	*	*	*	*
۴۵	میر سعید	۳	۱۴	۹۱	۶۶	۲	۱۷	*	*	*	*	*	*	*	*
۴۶	بیوز باشی کندی	۲	۵۱	۳۱۰	۲۴۹	۱۱	۱۱۷	*	*	*	*	*	*	*	*
دهستان حسین آباد شمالی															
۱	ابراهیم آباد سفلی و علیا	۳	۳۶	۱۳۱	۱۸۱	۷۱	۵۹	۳۹	۱	*	*	*	*	*	*
۲	احمد آباد	۲	۸۷	۴۹۲	۳۷۴	۹۲	۱۳۳	*	*	*	*	*	*	*	*
۳	اصحاب	۳	۲۸	۱۹۷	۱۵۲	۴۵	۴۴	*	*	*	*	*	*	*	*
۴	اقبلاغ	۳	۵۴	۳۵۱	۲۸۸	۱۲۸	۸۶	*	*	*	*	*	*	*	*
۵	اکبر آباد	۳	۴۹	۲۸۲	۲۱۶	۵۰	۷۴	*	*	*	*	*	*	*	*
۶	امروله	۳	۵۷	۳۵۸	۲۷۴	۹۷	۸۹	*	*	*	*	*	*	*	*
۷	بباقل آباد	۱	۱۳۶	۸۴۸	۶۷۵	۲۱۴	۲۱۶	*	*	*	*	*	*	*	*
۸	بایین چقلو	۳	۵۷	۳۲۷	۲۴۸	۶۲	۵۹	*	*	*	*	*	*	*	*
۹	بر قلعه	۳	۱۶	۹۴	۷۶	۳۳	۲۸	*	*	*	*	*	*	*	*
۱۰	تازه آباد بزرگ قران	۱	۵۵	۳۶۰	۲۴۹	۵۸	۹۰	*	*	*	*	*	*	*	*
۱۱	تفتیله	۲	۱۹	۱۳۵	۹۲	۱۲	۳۹	*	*	*	*	*	*	*	*
۱۲	چرمیله	۳	۶۷	۳۹۲	۳۱۹	۹۸	۶۵	*	*	*	*	*	*	*	*
۱۳	حسین آباد	۱	۱۸۱	۱۰۰۴	۷۸۶	۳۹۰	۱۸۱	*	*	*	*	*	*	*	*
۱۴	خرکه	۳	۶۹	۴۷۱	۳۶۶	۱۱۴	۱۳۰	*	*	*	*	*	*	*	*
۱۵	دره سفته	۳	۶۲	۳۶۰	۲۸۷	۱۱۸	۱۱۲	*	*	*	*	*	*	*	*
۱۶	دلو آمده	۳	۲۶	۱۴۷	۱۰۷	۱	۵۰	*	*	*	*	*	*	*	*
۱۷	زغنه سفلی	۱	۹۲	۴۷۶	۳۷۹	۱۵۷	۱۳۷	*	*	*	*	*	*	*	*
۱۸	زغنه علیا	۲	۱۰۸	۵۹۹	۴۵۷	۱۷۳	۱۴۵	*	*	*	*	*	*	*	*
۱۹	سر ابیابین چقلو	۳	۴۴	۳۵۷	۲۵۷	۸۷	۴۹	*	*	*	*	*	*	*	*
۲۰	سر ابیمیرزا	۴	۱۴	۹۵	۷۱	۷	۳۶	*	*	*	*	*	*	*	*
۲۱	سیاهران سفلی	۳	۴۵	۲۸۶	۲۳۳	۴۱	۹۵	*	*	*	*	*	*	*	*
۲۲	سیاهران علیا	۳	۳۶	۲۱۹	۱۸۱	۳۹	۶۸	*	*	*	*	*	*	*	*
۲۳	صادق آباد	۳	۲۷	۲۷۸	۲۱۰	۵۷	۵۶	*	*	*	*	*	*	*	*
۲۴	سیدان	۳	۲۵	۱۸۲	۱۴۸	۳۵	۵۲	*	*	*	*	*	*	*	*
۲۵	غیبی سور	۲	۹۲	۵۴۵	۴۲۱	۱۷۵	۱۳۰	*	*	*	*	*	*	*	*
۲۶	قچر	۳	۸۹	۵۱۳	۳۸۵	۱۰۴	۱۲۲	*	*	*	*	*	*	*	*

کل نوع راه آبادی، جاده اسفالت ۱، جاده شوسه ۲، جاده خاکی ۳، مارو ۴، سایر (اینگاه راه آهن، باره آبی، ۵، ناشخص ۶)



خصوصیات اجتماعی - اقتصادی آبادیهای دارای سکنه شهرستان مشهد

شماره ردیف آبادی	آبادی	کد آبادی	نوع راه آبادی (رکد)	تعداد خانوار	جمعیت کل	جمعیت عمال بیشتر	جمعیت باسواد	جمعیت نخل	فعالیت کشاورزی						
									زراعت	باغداری	دامداری دامپروری	پرورش طیور	پرورش گاو ابریشم	پرورش بز و گوسفند	پرورش ماهی
۱	۲	۳	۴	۵	۶	۷	۸	۹	۱۰	۱۱	۱۲	۱۳	۱۴	۱۵	۱۶
۲۷	قره قیسی	۲۰۴۷۶۵	۲	۴۰	۲۹۴	۲۲۶	۹۴	۷۱	*	*	*	*	*	*	*
۲۸	قلعه جقه سفلی	۲۰۴۷۶۶	۳	۲۷	۲۱۸	۱۷۲	۷۵	۴۶	*	*	*	*	*	*	*
۲۹	قلعه رشک	۲۰۴۷۶۷	۴	۱۵	۱۰۵	۸۴	۹	۴۲	*	*	*	*	*	*	*
۳۰	کپک	۲۰۴۷۶۹	۳	۹۲	۵۶۵	۴۳۲	۹۷	۱۲۷	*	*	*	*	*	*	*
۳۱	کزی کران	۲۰۴۷۶۸	۳	۲۲	۲۰۷	۱۵۹	۴۳	۵۲	*	*	*	*	*	*	*
۳۲	کلهر آباد	۲۰۴۷۷۰	۳	۵۸	۲۴۲	۲۵۲	۲۸	۹۱	*	*	*	*	*	*	*
۳۳	کوله	۲۰۴۷۷۱	۱	۵۶	۲۸۹	۲۲۷	۱۲۲	۷۷	*	*	*	*	*	*	*
۳۴	کیله سفید	۲۰۴۷۷۲	۳	۲۲	۱۹۲	۱۵۴	۴۳	۶۳	*	*	*	*	*	*	*
۳۵	کزان سفلی	۲۰۴۷۷۳	۳	۲۸	۲۱۵	۱۶۷	۴۸	۶۶	*	*	*	*	*	*	*
۳۶	کزان علیا	۲۰۴۷۷۴	۳	۶۵	۲۸۹	۲۱۲	۷۶	۹۶	*	*	*	*	*	*	*
۳۷	محموده	۲۰۴۷۷۵	۳	۲۷	۱۲۹	۱۰۴	۲۵	۳۶	*	*	*	*	*	*	*
۳۸	منصور بلاغی	۲۰۴۷۷۶	۳	۴۶	۲۹۲	۲۲۴	۴۹	۸۰	*	*	*	*	*	*	*
۳۹	بیوتی آباد	۲۰۴۷۷۷	۳	۵۸	۴۰۲	۳۰۵	۵۶	۱۰۸	*	*	*	*	*	*	*
	دهستان سارال			۱۸۶۷	۱۱۵۲۳	۸۸۶۲	۱۷۷۴	۳۱۴۵	۵۲	۵	۵۴	۶	۰	۸	۰
۱	احمد آباد گلخانه	۲۰۴۸۱۸	۳	۱۵	۸۴	۶۰	۴	۲۲	*	*	*	*	*	*	*
۲	احلام آباد	۲۰۴۸۱۹	۳	۱۶	۹۹	۶۹	۵	۳۶	*	*	*	*	*	*	*
۳	افر اسیاب	۲۰۴۸۲۰	۲	۲۳	۲۱۵	۱۷۵	۳۹	۵۸	*	*	*	*	*	*	*
۴	اقبالغ	۲۰۴۸۲۱	۲	۹	۶۵	۶۵	۱	۱۵	*	*	*	*	*	*	*
۵	اله دره سفلی	۲۰۴۸۲۲	۲	۶۹	۴۲۳	۳۳۰	۹۳	۱۱۱	*	*	*	*	*	*	*
۶	اله دره علیا	۲۰۴۸۲۳	۲	۲۹	۲۳۶	۱۸۶	۶۷	۴۸	*	*	*	*	*	*	*
۷	برده رش بیگی ارغ	۲۰۴۸۲۵	۳	۲۲	۲۱۲	۱۵۶	۳۳	۵۰	*	*	*	*	*	*	*
۸	برده سفید	۲۰۴۸۲۶	۳	۲۷	۱۷۶	۱۳۸	۹	۴۵	*	*	*	*	*	*	*
۹	تازه آباد اصف	۲۰۴۸۲۸	۳	۲۸	۱۷۴	۱۳۶	۱۹	۳۷	*	*	*	*	*	*	*
۱۰	تازه آباد امین	۲۰۴۸۲۹	۳	۲۹	۲۶۹	۲۰۶	۲۲	۹۸	*	*	*	*	*	*	*
۱۱	تازه آباد دوله رش	۲۰۴۸۳۰	۴	۱۸	۱۰۸	۹۵	۲	۲۶	*	*	*	*	*	*	*
۱۲	تازه آباد قاضی	۲۰۴۸۳۱	۳	۲۵	۱۳۰	۱۱۸	۱۹	۵۲	*	*	*	*	*	*	*
۱۳	تازه آباد گلخانه	۲۰۴۸۳۲	۲	۲۵	۲۳۱	۱۲۱	۳۵	۵۵	*	*	*	*	*	*	*
۱۴	تبریز خاتون	۲۰۴۸۳۳	۳	۵۳	۳۷۹	۲۹۰	۹۱	۱۰۱	*	*	*	*	*	*	*
۱۵	حاجی آباد	۲۰۴۸۳۵	۴	۱	۵	۵	۱	۲	*	*	*	*	*	*	*
۱۶	حاجی موسی	۲۰۴۸۳۶	۳	۲۳	۲۲۲	۱۶۹	۲۹	۶۹	*	*	*	*	*	*	*
۱۷	حمین آباد	۲۰۴۸۳۷	۳	۹	۵۰	۳۹	۰	۱۵	*	*	*	*	*	*	*
۱۸	خنجره علیا	۲۰۴۸۳۸	۳	۶	۳۶	۳۲	۸	۱۴	*	*	*	*	*	*	*
۱۹	خنجره سفلی	۲۰۴۸۳۹	۴	۲	۱۷	۱۷	۰	۷	*	*	*	*	*	*	*
۲۰	دیباغ	۲۰۴۸۴۰	۳	۴۳	۲۲۸	۲۴۲	۸۸	۶۳	*	*	*	*	*	*	*
۲۱	درویان	۲۰۴۸۴۱	۳	۸	۶۰	۵۴	۳	۲۰	*	*	*	*	*	*	*
۲۲	درویان فارس	۲۰۴۸۴۲	۳	۱۴	۹۲	۶۳	۵	۲۷	*	*	*	*	*	*	*
۲۳	درویشان	۲۰۴۸۴۳	۳	۵	۲۶	۲۲	۳	۱۰	*	*	*	*	*	*	*
۲۴	دره وزان	۲۰۴۸۴۴	۳	۲۲	۱۹۴	۱۳۴	۱۴	۳۹	*	*	*	*	*	*	*
۲۵	دوز خدره	۲۰۴۸۴۵	۳	۴۱	۲۳۲	۱۸۹	۲۲	۷۵	*	*	*	*	*	*	*
۲۶	دلکه	۲۰۴۸۴۶	۳	۷	۴۷	۳۵	۲	۱۰	*	*	*	*	*	*	*
۲۷	زردک	۲۰۴۸۴۷	۳	۵	۳۰	۲۴	۰	۱۵	*	*	*	*	*	*	*
۲۸	شریف آباد	۲۰۴۸۴۸	۳	۱۲۷	۷۸۷	۵۸۸	۱۲۶	۱۹۰	*	*	*	*	*	*	*
۲۹	شیرخیدر	۲۰۴۸۴۹	۳	۲۰	۱۸۸	۱۴۷	۳۰	۵۵	*	*	*	*	*	*	*
۳۰	طیطاق	۲۰۴۸۵۰	۳	۲۵	۱۶۲	۱۲۷	۴۰	۳۴	*	*	*	*	*	*	*

کد نوع راه آبادی: ۱. جاده استان ۲. جاده شوسه ۳. جاده خاکی ۴. مارو ۵. سایر (از جمله راه آبی و راه آبی ۵۱ - نامشخص ۶)

تعداد گاو و گوساله	تعداد گوسفند بزرگ	تغییرگاه بین آلات کش آوری	فروشگاه تعاونی	دستری به وسایل تعمیراتی و ابزارآلات	تعمیرات	دستری به روزنامه و مجله و ابزارآلات	صندوق پست	بیمار و دامی روستایی	دانشگاه پست و مخابرات	پزشک	خانه بهداشت	مرکز بهداشتی درمانی	حمام	آموزش و تفریح مواد آموزشی	مدرسه راهمایی	دبستان	برق	آب لوله کشی	پایگاه تعاونی بیج	مرکز خدمات روستایی	دفتر بهداشت و سلامت	شورای اسلامی روستایی	اداره پزشکی روستایی	بنگاه پزشکی روستایی	شماره ردیف آبادی
۴۲	۴۱	۴۰	۳۹	۳۸	۳۷	۳۶	۳۵	۳۴	۳۳	۳۲	۳۱	۳۰	۲۹	۲۸	۲۷	۲۶	۲۵	۲۴	۲۳	۲۲	۲۱	۲۰	۱۹	۱۸	۱۷
۲۰۰	۱۱۵۰			*												*	*	*				*	*	*	۲۷
۲۰۰	۸۰۰			*												*	*	*				*	*	*	۲۸
۱۵۰	۷۰۰			*												*	*	*				*	*	*	۲۹
۵۰۰	۲۴۰۰			*										*		*	*	*				*	*	*	۳۰
۲۰۰	۱۴۰۰			*										*		*	*	*				*	*	*	۳۱
۶۰۰	۱۷۰۰			*										*		*	*	*				*	*	*	۳۲
۱۵۰	۸۰۰	*		*	*						*	*	*	*		*	*	*				*	*	*	۳۳
۵۰	۸۰۰			*							*	*	*	*		*	*	*				*	*	*	۳۴
۵۰	۸۰۰			*							*	*	*	*		*	*	*				*	*	*	۳۵
۵۰۰	۱۸۰۰			*							*	*	*	*		*	*	*				*	*	*	۳۶
۶۷	۷۱۰			*							*	*	*	*		*	*	*				*	*	*	۳۷
۲۵۰	۸۰۰			*							*	*	*	*		*	*	*				*	*	*	۳۸
۱۰۰	۵۴۰	*		*							*	*	*	*		*	*	*				*	*	*	۳۹
۱۵۵۶۰	۹۵۹۱۰	۰	۲	۱۷	۰	۰	۰	۰	۱	۱	۰	۰	۲	۸	۰	۲۹	۱	۲۴	۲۷	۰	۰	۲۱	۳۴	۷	
۵۰	۲۰۰			*												*	*	*				*	*	*	۱
۲۰۰	۷۰۰			*												*	*	*				*	*	*	۲
۲۵۰	۱۵۰۰			*												*	*	*				*	*	*	۳
۱۰۰	۲۰۰۰			*												*	*	*				*	*	*	۴
۲۰۰	۱۴۰۰			*												*	*	*				*	*	*	۵
۲۰۰	۱۴۰۰			*												*	*	*				*	*	*	۶
۵۰۰	۱۶۰۰	*		*												*	*	*				*	*	*	۷
۲۰۰	۵۰۰			*												*	*	*				*	*	*	۸
۲۰۰	۲۵۰۰			*												*	*	*				*	*	*	۹
۸۰۰	۸۰۰۰			*												*	*	*				*	*	*	۱۰
۵۰	۱۴۰۰			*												*	*	*				*	*	*	۱۱
۱۰۰	۲۰۰۰			*												*	*	*				*	*	*	۱۲
۱۵۰	۱۰۵۰			*												*	*	*				*	*	*	۱۳
۱۵۰	۲۰۰۰			*												*	*	*				*	*	*	۱۴
۶۰	۱۵۰۰			*												*	*	*				*	*	*	۱۵
۴۰۰	۱۵۰۰			*												*	*	*				*	*	*	۱۶
۵۰	۱۵۰			*												*	*	*				*	*	*	۱۷
۱۵	۱۰۰			*												*	*	*				*	*	*	۱۸
۷۰	۳۰۰			*												*	*	*				*	*	*	۱۹
۲۰۰	۲۰۰۰			*												*	*	*				*	*	*	۲۰
۷۰	۱۷۰			*												*	*	*				*	*	*	۲۱
۴۰۰	۲۰۰۰			*												*	*	*				*	*	*	۲۲
۶۰	۲۷۰			*												*	*	*				*	*	*	۲۳
۱۵۰	۶۰۰			*												*	*	*				*	*	*	۲۴
۵۰۰	۲۰۰۰			*												*	*	*				*	*	*	۲۵
۵۰	۳۰۰			*												*	*	*				*	*	*	۲۶
۳۰	۲۵۰			*												*	*	*				*	*	*	۲۷
۲۰۰۰	۹۰۰۰			*									*			*	*	*				*	*	*	۲۸
۱۵۰	۲۲۰۰			*												*	*	*				*	*	*	۲۹
۲۵	۱۷۰			*												*	*	*				*	*	*	۳۰

خصوصیات اجتماعی - اقتصادی آبادیهای سکنه شهرستان مشهد

شمارهٔ ردیف آبادی	آبادی		کد آبادی	نوع راه آبادی (کد)	تعداد خانوار	کل جمعیت	جمعیت عمال بیشتر	جمعیت باسواد	جمعیت شامل	فعالیت کشاورزی					
	۲	۱								۱۰	۱۱	۱۲	۱۳	۱۴	۱۵
۲۱	علی آباد	۲۰۴۸۵۱	۲	۷۵	۲۲۵	۴۴۵	۲۲۵	۸۲	۱۱۰	*	*	*	*	*	*
۲۲	علی آباد دوله رش	۲۰۴۸۵۲	۴	۱۷	۷۹	۱۰۴	۷۹	۳	۲۴	*	*	*	*	*	*
۲۳	فزل بلاغ	۲۰۴۸۵۴	۲	۴۴	۲۵۶	۴۵۱	۲۰۲	۲۲	۸۷	*	*	*	*	*	*
۲۴	قلعه ریحانه	۲۰۴۸۵۶	۲	۴۴	۲۸۵	۴۴	۲۰۹	۴۴	۸۶	*	*	*	*	*	*
۲۵	قلعه شاه	۲۰۴۸۵۷	۲	۲۲	۲۱۴	۲۲	۱۶۹	۲۵	۷۰	*	*	*	*	*	*
۲۶	قلعه ولیان	۲۰۴۸۵۸	۲	۲۴	۱۷۱	۲۴	۱۳۱	۲۷	۴۸	*	*	*	*	*	*
۲۷	کاشی سید مراد	۲۰۴۸۵۹	۲	۲۲	۱۴۶	۲۲	۱۰۸	۱۸	۴۶	*	*	*	*	*	*
۲۸	کاشی کبود	۲۰۴۸۶۰	۲	۲۲	۱۶۶	۲۰۹	۱۶۶	۵۵	۷۲	*	*	*	*	*	*
۲۹	کوه عنبر	۲۰۴۸۶۱	۴	۲۲	۱۷۰	۲۰۵	۱۷۰	۲۰	۵۲	*	*	*	*	*	*
۴۰	کول	۲۰۴۸۶۲	۲	۵۸	۲۵۲	۵۸	۲۷۶	۶۶	۳۴	*	*	*	*	*	*
۴۱	کاروان تنو	۲۰۴۸۶۳	۲	۵۵	۲۰۹	۵۵	۲۶۶	۸۱	۷۶	*	*	*	*	*	*
۴۲	گرچی	۲۰۴۸۶۴	۲	۲۵	۱۶۶	۲۵	۱۳۲	۵	۶۲	*	*	*	*	*	*
۴۳	گله سور	۲۰۴۸۶۵	۲	۳۱	۲۱۲	۳۱	۱۶۲	۲۶	۷۵	*	*	*	*	*	*
۴۴	گلانه	۲۰۴۸۶۶	۲	۱۱۸	۷۷۸	۱۱۸	۵۳۴	۹۹	۲۰۳	*	*	*	*	*	*
۴۵	گیز مل سفلی	۲۰۴۸۶۷	۴	۲۹	۱۹۵	۲۹	۱۵۱	۲۷	۴۸	*	*	*	*	*	*
۴۶	گیز مل علیا	۲۰۴۸۶۸	۴	۲۱	۱۸۴	۲۱	۱۴۸	۲	۴۴	*	*	*	*	*	*
۴۷	مره دره	۲۰۴۸۷۰	۲	۲۹	۱۹۹	۲۹	۱۶۱	۲۹	۵۹	*	*	*	*	*	*
۴۸	میشار	۲۰۴۸۷۱	۲	۲۵	۱۶۲	۲۵	۱۶۲	۲۴	۶۲	*	*	*	*	*	*
۴۹	منع شدن	۲۰۴۸۷۲	۲	۱۸	۱۳۲	۱۸	۱۱۰	۲۶	۳۶	*	*	*	*	*	*
۵۰	هاتک گلان	۲۰۴۸۷۳	۲	۱۶	۸۳	۱۶	۷۹	۵	۲۴	*	*	*	*	*	*
۵۱	هزار کاشیان	۲۰۴۸۷۴	۲	۵۴	۲۲۲	۵۴	۲۶۸	۶۷	۹۱	*	*	*	*	*	*
۵۲	هیشت آباد	۲۰۴۸۷۵	۲	۱۸	۹۶	۱۸	۶۸	۱۰	۲۶	*	*	*	*	*	*
۵۳	بیابان	۲۰۴۸۷۶	۲	۱۲۷	۶۵۷	۱۲۷	۴۷۰	۱۱۸	۱۷۰	*	*	*	*	*	*
۵۴	یرنگی ارخ	۲۰۴۸۷۷	۲	۵۰	۲۲۷	۵۰	۲۲۷	۲۲	۹۰	*	*	*	*	*	*
دهستان قر اتوره															
۱	اببار یک	۲۰۴۹۳۸	۲	۲۷	۲۱۰	۲۷	۱۶۰	۱۹	۵۷	*	*	*	*	*	*
۲	اخند	۲۰۴۹۳۹	۲	۹۲	۶۰۸	۹۲	۴۸۰	۹۵	۱۲۸	*	*	*	*	*	*
۳	اقاجری	۲۰۴۹۴۰	۲	۴۲	۲۹۰	۴۲	۲۳۰	۸۲	۵۶	*	*	*	*	*	*
۴	امین آباد	۲۰۴۹۴۱	۲	۳۱	۲۰۵	۳۱	۱۶۵	۱۶	۱۶	*	*	*	*	*	*
۵	بایبار	۲۰۴۹۴۲	۲	۸۶	۵۷۷	۸۶	۴۳۹	۸۲	۱۳۴	*	*	*	*	*	*
۶	بلاغ قشلاق	۲۰۴۹۴۳	۲	۵۶	۳۲۱	۵۶	۲۲۱	۳۹	۷۹	*	*	*	*	*	*
۷	بلاغ چله	۲۰۴۹۴۴	۲	۵۰	۳۲۶	۵۰	۲۶۴	۸۹	۷۹	*	*	*	*	*	*
۸	برکه	۲۰۴۹۴۵	۲	۱۶	۱۲۵	۱۶	۹۰	۴۲	۲۴	*	*	*	*	*	*
۹	پاپاله	۲۰۴۹۴۶	۲	۱۶۲	۱۱۱۴	۱۶۲	۸۸۲	۱۲۲	۳۴۴	*	*	*	*	*	*
۱۰	پنجه سفلی	۲۰۴۹۴۷	۲	۲۷	۱۸۸	۲۷	۱۴۵	۱۳	۶۵	*	*	*	*	*	*
۱۱	پنجه علیا	۲۰۴۹۴۸	۲	۱۲	۷۶	۱۲	۶۴	۲۲	۲۵	*	*	*	*	*	*
۱۲	تازه آباد مردان	۲۰۴۹۴۹	۲	۲۰	۱۸۶	۲۰	۱۵۲	۶۴	۴۸	*	*	*	*	*	*
۱۳	تازه آباد وزیر	۲۰۴۹۵۰	۲	۲۴	۱۷۱	۲۴	۱۳۶	۳	۶۶	*	*	*	*	*	*
۱۴	تازه آباد هیجان	۲۰۴۹۵۱	۲	۳۱	۲۰۳	۳۱	۱۵۷	۵۲	۵۹	*	*	*	*	*	*
۱۵	تکر بار	۲۰۴۹۵۲	۲	۴۸	۲۹۶	۴۸	۲۲۳	۲۷	۸۷	*	*	*	*	*	*
۱۶	جعفر آباد	۲۰۴۹۵۴	۲	۵۹	۳۶۲	۵۹	۲۷۶	۸۲	۷۰	*	*	*	*	*	*
۱۷	چقلو	۲۰۴۹۵۵	۲	۲۵	۱۶۶	۲۵	۱۳۲	۱	۴۰	*	*	*	*	*	*
۱۸	دیدر دیده بیان	۲۰۴۹۵۷	۲	۴۰	۲۶۱	۴۰	۲۰۰	۵۹	۷۰	*	*	*	*	*	*
۱۹	دالان	۲۰۴۹۵۸	۲	۵۱	۲۶۷	۵۱	۲۸۲	۱۰۳	۸۷	*	*	*	*	*	*

کد نوع راه آبادی: ۱، جاده اسفالت، ۲، جاده شوسه، ۳، جاده خاکی، ۴، مارو، ۵، سایر راهها و ۶، ناهنجار

تعداد گاو و گوساله	تعداد گوسفند بزرگ	تعمیرگاه پیمان آلات کش درزی	فروشگاه تعاونی	دسترسی به سیمان قهوه چوبی و آب پزی	تعمیرگاه	دسترسی به روزنامه و مجله و کتاب	صندوق پست	بیمار و دامی درسیالی	دانشگاه کشیک پیمان در پزشکی	پزشک	خانه بهداشت	مرکز بهداشتی درمانی	حمام	آموزش باغبانی بودا آموزی	مدرسه راهنمایی	دبستان	برق	آب لوله کشی	پایگاه تعاونی بست بیج	مرکز خدمات درسیالی	دفتر جهاد سازندگی	شورای اسلامی درسیالی	اماکن مذهبی مسلمانان	سنگ مزی مسلمانان	شماره ردیف آبادی	
۴۲	۴۱	۳۰	۳۹	۳۸	۳۷	۳۶	۳۵	۳۴	۳۳	۳۲	۳۱	۳۰	۲۹	۲۸	۲۷	۲۶	۲۵	۲۴	۲۳	۲۲	۲۱	۲۰	۱۹	۱۸	۱۷	
۲۰۰	۲۵۰۰			*									*	*		*		*	*			*			۳۱	
۵۰۰	۱۰۰۰															*		*	*			*			۳۲	
۵۰۰	۲۰۰۰															*		*	*			*			۳۳	
۲۰۰	۲۱۰۰								*							*		*	*			*			۳۴	
۲۰۰	۱۶۵۰															*		*	*			*			۳۵	
۲۰۰	۱۴۰۰															*		*	*			*			۳۶	
۵۰	۶۰۰															*		*	*			*			۳۷	
۵۰۰	۲۳۰۰			*												*		*	*			*			۳۸	
۱۵۰	۱۴۰۰			*												*		*	*			*			۳۹	
۴۰۰	۲۵۰۰			*										*		*		*	*			*			۴۰	
۲۵۰	۱۵۰۰			*										*		*		*	*			*			۴۱	
۴۰۰	۹۵۰			*										*		*		*	*			*			۴۲	
۵۰۰	۲۰۰۰			*										*		*		*	*			*			۴۳	
۲۰۰	۲۸۰۰			*										*		*		*	*			*			۴۴	
۲۰۰	۲۰۰۰			*										*		*		*	*			*			۴۵	
۱۰۰	۱۷۰۰			*										*		*		*	*			*			۴۶	
۴۰۰	۲۰۰۰			*										*		*		*	*			*			۴۷	
۲۰۰	۱۰۰۰			*										*		*		*	*			*			۴۸	
۳۰۰	۱۵۰۰			*										*		*		*	*			*			۴۹	
۱۳۰	۷۵۰			*					*					*		*		*	*			*			۵۰	
۲۰۰	۲۴۰۰			*										*		*		*	*			*			۵۱	
۳۰۰	۶۰۰			*										*		*		*	*			*			۵۲	
۵۰۰	۴۸۰۰		*	*										*		*		*	*			*		*	۵۳	
۲۰۰	۲۸۰۰			*										*		*		*	*			*			۵۴	
۲۱۸۳۰	۱۰۸۶۸۰	۱	۴	۱۲	۰	۰	۰	۱	۰	۰	۲	۱	۶	۲	۰	۳	۱۰	۲۲	۳	۱	۱	۶۳	۵۹	۲۲		۱
۲۵۰	۹۰۰															*		*	*			*				۲
۵۰۰	۲۷۰۰															*		*	*			*				۳
۶۰۰	۲۰۰۰															*		*	*			*				۴
۱۰۰	۱۵۰۰															*		*	*			*				۵
۵۰۰	۲۳۰۰			*												*		*	*			*				۶
۳۵۰	۲۰۰۰			*												*		*	*			*				۷
۲۰۰	۲۷۰۰			*												*		*	*			*				۸
۱۰۰	۵۰۰			*									*			*		*	*			*				۹
۴۰۰	۲۲۰۰			*												*		*	*			*				۱۰
۴۰	۶۵۰			*												*		*	*			*				۱۱
۱۲۰	۸۸۰			*												*		*	*			*				۱۲
۲۰۰	۶۰۰			*												*		*	*			*				۱۳
۱۰۰	۱۲۰۰			*												*		*	*			*				۱۴
۳۰۰	۴۰۰۰		*	*												*		*	*			*				۱۵
۲۰۰	۱۰۰۰			*												*		*	*			*				۱۶
۲۰۰	۵۰۰			*												*		*	*			*				۱۷
۱۰۰	۱۷۰۰			*												*		*	*			*				۱۸
۲۰۰	۱۶۰۰		*	*									*			*		*	*			*		*		۱۹

خصوصیات اجتماعی - اقتصادی آبادیهای دارای سکنه شهرستان سنندج

شماره ردیف آبادی	آبادی	کده آبادی	نوع راه آبادی (کده)	تعداد خانوار	کل جمعیت	جمعیت عوارض بیشتر	جمعیت باسواد	جمعیت مثال	فعالیتهای عمده کشاورزی						
									۱۰	۱۱	۱۲	۱۳	۱۴	۱۵	۱۶
۲۰	در اسب.....	۲۰۴۹۵۹	۲	۸۰	۴۵۷	۳۵۸	۳۹	۱۰۶	*	*	*	*	*	*	*
۲۱	در بند.....	۲۰۴۹۶۰	۲	۱۴۲	۹۵۲	۷۱۰	۲۴۵	۲۰۲	*	*	*	*	*	*	*
۲۲	رشید آباد.....	۲۰۴۹۶۱	۱	۷۱	۵۰۴	۲۹۵	۹۸	۱۲۳	*	*	*	*	*	*	*
۲۳	زرینه ورمزیار.....	۲۰۴۹۶۲	۲	۹۴	۵۷۵	۴۲۴	۶۴	۱۲۰	*	*	*	*	*	*	*
۲۴	سر اسب قره خان.....	۲۰۴۹۶۳	۲	۴۰	۲۳۱	۱۷۹	۴۷	۶۲	*	*	*	*	*	*	*
۲۵	سر قلعه.....	۲۰۴۹۶۴	۲	۷۷	۵۲۶	۴۰۱	۱۵۷	۱۱۸	*	*	*	*	*	*	*
۲۶	شالی شل.....	۲۰۴۹۶۶	۲	۱۰۴	۶۴۰	۵۲۴	۱۰۹	۱۵۱	*	*	*	*	*	*	*
۲۷	شکر بلاغ.....	۲۰۴۹۶۷	۲	۲۴	۱۴۷	۱۱۵	۲	۴۵	*	*	*	*	*	*	*
۲۸	عزیز آباد.....	۲۰۴۹۶۸	۲	۲۱	۱۲۲	۱۰۲	۲۲	۳۶	*	*	*	*	*	*	*
۲۹	غیاث آباد.....	۲۰۴۹۵۲	۲	۴۴	۲۵۲	۱۹۵	۲۷	۷۰	*	*	*	*	*	*	*
۳۰	قالوجه.....	۲۰۴۹۷۰	۲	۲۵	۱۸۶	۱۲۸	۲۰	۶۲	*	*	*	*	*	*	*
۳۱	قراتوره.....	۲۰۴۹۷۱	۲	۶۰	۳۶۶	۲۸۷	۶۸	۹۷	*	*	*	*	*	*	*
۳۲	قرچی قران.....	۲۰۴۹۷۲	۲	۵۳	۲۵۷	۲۶۶	۳۲	۹۰	*	*	*	*	*	*	*
۳۳	قراخل.....	۲۰۴۹۷۳	۲	۱۵۷	۸۸۹	۶۹۷	۱۲۱	۲۳۸	*	*	*	*	*	*	*
۳۴	قرقاپه.....	۲۰۴۹۷۴	۲	۶۲	۳۶۶	۲۶۶	۷۰	۹۵	*	*	*	*	*	*	*
۳۵	قره دره.....	۲۰۴۹۷۵	۲	۵۷	۴۰۹	۲۰۴	۶۱	۱۱۸	*	*	*	*	*	*	*
۳۶	قره گه.....	۲۰۴۹۶۶	۲	۵۱	۲۷۱	۲۰۶	۳۰	۹۲	*	*	*	*	*	*	*
۳۷	قرشلاق سفید.....	۲۰۴۹۷۶	۲	۳۹	۲۱۸	۱۸۵	۵۰	۴۶	*	*	*	*	*	*	*
۳۸	قلعه روتنه.....	۲۰۴۹۷۸	۲	۱۵۲	۸۸۷	۶۶۳	۱۷۵	۲۰۲	*	*	*	*	*	*	*
۳۹	قلعه کهنه.....	۲۰۴۹۶۹	۲	۳۷	۴۶۶	۳۹۸	۶۵	۹۸	*	*	*	*	*	*	*
۴۰	کهر بزه.....	۲۰۴۹۸۰	۲	۴۰	۲۵۶	۱۹۹	۹۰	۷۱	*	*	*	*	*	*	*
۴۱	کاو غله.....	۲۰۴۹۸۱	۲	۹۳	۵۴۹	۴۱۸	۸۶	۱۱۵	*	*	*	*	*	*	*
۴۲	کاو مه کتر.....	۲۰۴۹۸۲	۲	۶۷	۳۸۴	۲۶۵	۵۱	۸۵	*	*	*	*	*	*	*
۴۳	کل تپه سفلی.....	۲۰۴۹۸۳	۲	۶۱	۴۱۲	۲۱۸	۵۸	۸۹	*	*	*	*	*	*	*
۴۴	مر ادقلی.....	۲۰۴۹۸۴	۲	۵۲	۲۱۸	۲۵۷	۴۹	۸۸	*	*	*	*	*	*	*
۴۵	معمین آباد.....	۲۰۴۹۸۵	۲	۲۳	۱۶۰	۱۲۸	۷	۵۲	*	*	*	*	*	*	*
۴۶	نصاره سفلی.....	۲۰۴۹۸۶	۲	۴۸	۲۷۹	۲۲۲	۷۴	۵۴	*	*	*	*	*	*	*
۴۷	نصاره علیا.....	۲۰۴۹۸۷	۲	۸۶	۵۵۶	۴۳۲	۱۴۶	۱۰۲	*	*	*	*	*	*	*
۴۸	نوبهار.....	۲۰۴۹۸۸	۳	۱۴	۱۱۱	۸۲	۸	۲۹	*	*	*	*	*	*	*
۴۹	وزمان.....	۲۰۴۹۸۹	۲	۱۲۹	۸۲۳	۶۶۴	۱۹۲	۲۰۱	*	*	*	*	*	*	*
۵۰	وزیر.....	۲۰۴۹۹۰	۲	۶۰	۴۰۹	۳۱۷	۵۷	۸۲	*	*	*	*	*	*	*
۵۱	هیجان.....	۲۰۴۹۹۱	۲	۴۲	۲۹۸	۲۲۲	۲۶	۵۹	*	*	*	*	*	*	*
۵۲	پشتی کتده.....	۲۰۴۹۹۲	۳	۵۱	۳۱۳	۲۵۵	۲۰	۱۱۹	*	*	*	*	*	*	*
	سایر نقاط ۱		۹		۲۸	۲۱	۱۸	۱۰							

کد نوع راه آبادی: ۱ جاده اسفالت، ۲ جاده شوسه، ۳ جاده خاکی، ۴ مارود، ۵ سایر (ایستگاه راه آهن، یاراه آبی، ۵، نامشخص ۶)

تعداد گاو و گوساله	تعداد گوسفند و بز	تغییرگاه شین آلات کش درزی	فروشگاه تعاونی	دسترسی به وسیله نقلیه عمومی از روستا	تلفن	دسترسی به روزنامه و مجله از روستا	صندوق پست	بیمار و دامای روستایی	دانشگاه تکمیلین آموزش	پزشک	خانه بهداشت	مرکز بهداشتی درمانی	حمام	آموزش انجمن مواد آموزشی	مدرسه راهنمایی	دبستان	برق	آب لوله کشی	پایگاه خدمات بروج	مرکز خدمات روستایی	دفتر بهداشت از زندگی	شورای اسلامی روستایی	امکان زندگی مسلمانان	منبع طبیعی مسلمانان	شماره و وضعیت آبادی	
۴۲	۴۱	۴۰	۳۹	۳۸	۳۷	۳۶	۳۵	۳۴	۳۳	۳۲	۳۱	۳۰	۲۹	۲۸	۲۷	۲۶	۲۵	۲۴	۲۳	۲۲	۲۱	۲۰	۱۹	۱۸	۱۷	
۴۰۰	۶۰۰																	*	*						۲۰	
۵۰۰	۲۳۰۰																	*	*						۲۱	
۵۰۰	۱۸۵۰			*														*	*						۲۲	
۱۲۰۰	۲۵۰۰																	*	*						۲۳	
۲۰۰۰	۲۵۰۰																	*	*						۲۴	
۸۰۰	۲۶۰۰			*														*	*						۲۵	
۱۵۰	۵۳۰۰			*														*	*						۲۶	
۸	۱۱۰۰																	*	*						۲۷	
۱۲	۷۰۰																	*	*						۲۸	
۹۰	۸۳۰																	*	*						۲۹	
۱۳۰	۱۵۰۰																	*	*						۳۰	
۲۰۰	۲۹۰۰																	*	*						۳۱	
۵۰	۲۸۰۰																	*	*						۳۲	
۱۵۰۰	۶۰۰۰		*															*	*						۳۳	
۳۰۰	۲۲۰۰			*														*	*						۳۴	
۴۰۰	۲۰۰۰																	*	*						۳۵	
۷۰۰	۱۱۵۰																	*	*						۳۶	
۲۰۰	۱۱۰۰																	*	*						۳۷	
۱۰۰۰	۶۰۰۰																	*	*						۳۸	
۲۰۰	۲۷۰۰																	*	*						۳۹	
۱۵۰	۹۰۰																	*	*						۴۰	
۲۵۰۰	۴۳۰۰												*					*	*		*				۴۱	
۲۰۰	۱۱۰۰																	*	*						۴۲	
۶۰۰	۲۵۰۰			*														*	*						۴۳	
۳۵۰	۴۴۷۰																	*	*						۴۴	
۱۵۰	۱۷۰۰																	*	*						۴۵	
۲۵۰	۸۰۰																	*	*						۴۶	
۴۰۰	۱۰۰۰	*	*	*							*	*	*	*	*	*	*	*	*	*	*	*	*	*	*	۴۷
۳۰	۱۱۰۰										*	*	*	*	*	*	*	*	*	*	*	*	*	*	*	۴۸
۹۰۰	۲۲۵۰			*				*			*	*	*	*	*	*	*	*	*	*	*	*	*	*	*	۴۹
۴۰۰	۱۷۰۰										*	*	*	*	*	*	*	*	*	*	*	*	*	*	*	۵۰
۵۰۰	۲۲۰۰										*	*	*	*	*	*	*	*	*	*	*	*	*	*	*	۵۱
۵۰۰	۲۰۰۰										*	*	*	*	*	*	*	*	*	*	*	*	*	*	*	۵۲



نوع راه و نهایت گشادگی آبادیهای خالی از سکنه شهرستان مشهد

شماره ردیف	آبادی	کده آبادی	نوع راه آبادی (کده)	نهایت گشادگی					
				۱	۲	۳	۴	۵	۶
بخش کابمباران									
دهستان بیلوار									
۱	افریسان سفلی	۲۰۲۹۱۷	۶						
۲	انشارله	۲۰۲۹۲۱	۶	*					
۳	بباغ	۲۰۲۹۲۴	۶	*					
۴	تپه سده	۲۰۲۹۲۹	۶						
۵	تماکو چار	۲۰۲۹۳۱	۶						
۶	جعفر آباد	۲۰۲۹۳۶	۶						
۷	چال قبرستان	۲۰۲۹۳۷	۶						
۸	چالاور	۲۰۲۹۳۸	۶						
۹	چوبستانفان	۲۰۲۹۴۲	۶						
۱۰	چیاگوئینه	۲۰۲۹۴۳	۶						
۱۱	خواربیزگه	۲۰۲۹۴۷	۶						
۱۲	خور خوره	۲۰۲۹۴۸	۶	*	*				
۱۳	دره دربیژ	۲۰۲۹۵۰	۶						
۱۴	سرمیفت اله	۲۰۲۹۵۷	۶						
۱۵	سرسیلانه	۲۰۲۹۵۸	۶						
۱۶	سارم آباد	۲۰۲۹۶۴	۶						
۱۷	عیوض	۲۰۲۹۶۸	۶						
۱۸	فیروز آباد	۲۰۲۹۶۹	۶	*					
۱۹	قوخل	۲۰۲۹۷۰	۶						
۲۰	کاشی کردان	۲۰۲۹۷۲	۶						
۲۱	کبک کدار	۲۰۲۹۷۵	۶						
۲۲	کوشیک	۲۰۲۹۸۱	۶	*					
۲۳	کوسان	۲۰۲۹۸۲	۶						
۲۴	گنبد سفلی	۲۰۲۹۸۷	۶						
۲۵	ماسیر او	۲۰۲۹۹۱	۶						
۲۶	هامل قادر	۲۰۲۹۹۷	۶	*					
دهستان سورسور									
۱	قهره خانه فر شاد	۲۰۴۰۹۵	۶						
۲	قهره خانه لاین	۲۰۴۰۹۶	۶						
۳	کوانه	۲۰۴۱۰۳	۶						
۴	مرین	۲۰۴۱۰۹	۶	*					
دهستان ناورود									
۱	بباخرم کهنه	۲۰۴۱۵۵	۴						
۲	پیربباغ	۲۰۴۱۵۹	۶	*					
۳	سرجحال	۲۰۴۱۶۹	۶						
۴	سوریدر	۲۰۴۱۷۳	۶	*					
۵	معدن سنگ شتر مل	۲۰۴۱۹۲	۶						
۶	معدن سنگ گاو شان	۲۰۴۱۹۳	۶						
بخش مرکزی									
دهستان ژاورود شرقی									
۱	تکبیه گلین	۲۰۴۲۸۴	۴	*					
۲	سواربان	۲۰۴۲۹۸	۳	*	*				
۳	هفلی	۲۰۴۳۱۶	۴	*	*				

کده نوع راه آبادی: ۱، جاده اسفالت، ۲، جاده شوسه، ۳، جاده خاکی، ۴، سایر (دوستانه و راه آبی یا راه آبی)، ۵، نامشخص

نوع راه و فعالیت کشاورزی آبادیهای خالی از سکنه شهرستان مستند

شماره ردیف	آبادی	کد آبادی	نوع راه آبادی (کد)	فعالیت کشاورزی						
				زراعت	باغداری	دامداری و دامپروری	پرورش طیور	پرورش گاو و گاو شیری	پرورش بز و بقر	پرورش ماهی
۱	۲	۳	۴	۵	۶	۷	۸	۹	۱۰	۱۱
	دهستان اراندان									
۱	سنگکویی ارس	۲۰۴۳۶۷	۱							
	دهستان حمن آباد									
۱	اشبار ماغین الاتکشاوری	۲۰۴۳۹۲	۱		*					
۲	چنگلبانی حمن آباد	۲۰۴۴۰۰	۱		*					
۳	حمن آباد گر آباد	۲۰۴۴۰۴	۲		*					
۴	کارخانه بیخ	۲۰۴۴۲۹	۲		*					
۵	ویلعه فریدونشی	۲۰۴۴۴۳	۱		*					
	دهستان حمن آباد جنوبی									
۱	سدقشلاق	۲۰۴۵۱۳	۱		*					
۲	غقه بر دمیدمحن الدین	۲۰۴۵۱۵	۲		*					
۳	کوره بیخچالی	۲۰۴۵۲۵	۱		*					
۴	مزره	۲۰۴۵۳۳	۴		*					
	دهستان صلوات آباد									
۱	راه دارخانه صلوات آباد	۲۰۴۵۸۴	۱							
۲	میدان تره بار	۲۰۴۶۰۱	۱							
	بخفی میرانشاه									
	دهستان اویاتو									
۱	زنگولی	۲۰۴۶۵۸	۱		*					
	دهستان حمن آباد شمالی									
۱	مهور سجان	۲۰۴۷۵۹	۶							
	دهستان سارال									
۱	بیاکرو	۲۰۴۸۲۴	۴		*					
۲	بزیباوشان	۲۰۴۸۲۷	۲		*					
۳	چلوسکه	۲۰۴۸۳۴	۲		*					
۴	فرهاد آباد	۲۰۴۸۵۳	۲		*					
۵	قفلان داغی	۲۰۴۸۵۵	۶							
۶	مناره	۲۰۴۸۶۹	۲							
	دهستان قراتوره									
۱	چاله سور	۲۰۴۹۵۶	۲		*					
۲	میدقکریه	۲۰۴۹۶۵	۶							
۳	فرهاد آباد	۲۰۴۹۶۹	۶							
	سایر نقاط ۲									

کد نوع راه آبادی ۱ جاده اسفالت ، ۲ جاده شوسه ، ۳ جاده خاکی ، ۴ مالرو ، ۵ سایر (ایستگاه راه آهن یا راه آبی) ، ۵ نا مشخص