



فرهنگ آبادیهای شهرستان ، یکی از مجموعه نشریات نتایج سرشماری عمومی نفوس و مسکن است که در ۱۹۵ جلد برای ۱۹۵ شهرستان بر اساس تقسیمات کشوری در زمان سرشماری ) منتشر می شود . در هر یک از این نشریات ، ۳۹ خصوصیت عمده جمعیتی ، اجتماعی ، صادی و فرهنگی برای هر یک از آبادیهای دارای سکنه و نیز جدولی در مورد آبادیهای خالی از سکنه شهرستان به تفکیک بخش و دهستان تهیه شده است . همچنین این نشریات شامل نقشه کشور ( که نشان دهنده موقعیت شهرستان در داخل استان است ) ، نقشه شهرستان ( به یک بخش و دهستان ، و موقعیت مراکز بخش ، نقاط شهری و آبادیهای دارای ۲۰۰۰ نفر جمعیت و بیشتر ) و نقشه های مربوط به بخش یا شهرهای شهرستان ( به تفکیک دهستان و آبادیهای دارای ۲۰ خانوار و بیشتر ) است .

لازم به یادآوری است ، نقشه شهرستانها که موقعیت کلیه آبادیها ( دارای سکنه و خالی از سکنه ) روی آن مشخص شده ، در مرکز آمار ایران موجود و قابل ارائه به استفاده کنندگان است .

امید است این مجموعه از نشریات نتایج سرشماری بتواند اطلاعات لازم برای شناخت اوضاع اجتماعی و اقتصادی آبادیهای کشور را اختیار تصمیم گیران ، برنامه ریزان و پژوهشگران قرار دهد .

مرکز آمار ایران

فهرست مندرجات فرهنگ آبادیهای شهرستان مریوان

صفحه

عنوان

تعاریف و مفاهیم مورد استفاده در سرشماری عمومی نفوس و مسکن سال ۱۳۶۵ ( ویژه فرهنگ آبادیها )

یک	جمعیت ( جامعه مورد سرشماری )
یک	خانوار
دو	اقامتگاه معمولی
دو	شهر ( نقطه شهری )
دو	آبادی (نقطه روستایی )
دو	جمعیت ساکن در نقاط شهری
دو	جمعیت ساکن در نقاط روستایی
دو	سن
دو	مهاجران وارد شده
دو	محل تولد
دو	باسواد
سه	کار
سه	وضع فعالیت در ۷ روز گذشته
مفاهیم به کار رفته در این نشریه	
چهار	نسبت جنسی
چهار	گروههای عمده سنی
چهار	نسبت باسوادی

ویژگیهای عمده نقاط روستایی شهرستان

۱	جمعیت
۴	خانوار
۲	مهاجرت
۵	سواد
۷	وضع فعالیت
۹	نقشه تقسیمات کشوری جمهوری اسلامی ایران به تفکیک استان : ۱۳۶۵
۱۰	نقشه شهرستان به تفکیک بخش و دهستان

۱۱	..... نقشه روستایی بخش خاوومیرآباد شهرستان مریوان از استان کردستان
۱۲	..... نقشه روستایی بخش سرشیو مریوان شهرستان مریوان از استان کردستان (دهستان گلچیدر)
۱۳	..... نقشه روستایی بخش سرشیو مریوان از شهرستان مریوان از استان کردستان (دهستان چالی سور)
۱۴	..... نقشه روستایی بخش سروآباد شهرستان مریوان از استان کردستان
۱۵	..... نقشه روستایی بخش کلاترزان شهرستان مریوان از استان کردستان
۱۶	..... نقشه روستایی بخش مرکزی شهرستان مریوان از استان کردستان

جداول

۱۷	..... خصوصیات اجتماعی - اقتصادی آبادیهای دارای سکنه شهرستان
۳۱	..... نوع راه و فعالیت کشاورزی آبادیهای خالی از سکنه شهرستان

پیوستها

فرم ۳ - ( پرسشنامه آبادی )

فهرست مجموعه نشریات فرهنگ آبادیهای کشور براساس نتایج سرشماری عمومی نفوس و مسکن سال ۱۳۶۵

۱۳۶۵  
۱۳۶۵  
۱۳۶۵  
۱۳۶۵  
۱۳۶۵

## تعاریف و مفاهیم مورد استفاده در سرشماری عمومی نفوس و مسکن سال ۱۳۶۵ (ویژه فرهنگ آبادیها)

### جمعیت (جامعه مورد سرشماری)

اعضای همه خانوارهای معمولی ساکن و دستجمعی که اقامتگاه معمولی آنان در زمان سرشماری در ایران قرار دارد و نیز اعضای کلیه خانوارهای معمولی غیر ساکن کشور، جامعه مورد سرشماری را تشکیل می‌دهند. اعضای هیئتهای سیاسی و سفارتخانه‌های خارجی در ایران و افراد خانواده آنان جزو جامعه مورد سرشماری محسوب نمی‌شوند، اما ایرانیان عضو هیئتهای سیاسی و سفارتخانه‌های ایران در خارج از کشور و افراد خانواده آنان، جزو جامعه مورد سرشماری به حساب می‌آیند.

### خانوار

خانوار از چند نفر تشکیل می‌شود که با هم در یک اقامتگاه زندگی می‌کنند، با یکدیگر هم‌خرج هستند و معمولاً با هم غذا می‌خورند. فردی که به تنهایی زندگی می‌کند نیز، خانوار تلقی می‌شود. خانوار معمولی؛ خانوار یا تعریف فوق، اکثر افراد کشور را در بر می‌گیرد و به همین دلیل این‌گونه خانوارها، "خانوار معمولی" نیز نامیده می‌شود.

خانوار معمولی ساکن؛ خانواری که در اقامتگاه ثابت سکونت دارد، "خانوار معمولی ساکن" نامیده می‌شود. خانوار معمولی غیر ساکن؛ خانواری که در زمان سرشماری در اقامتگاه ثابتی سکونت ندارد، "خانوار معمولی غیر ساکن" نامیده می‌شود. این دسته از خانوارها شامل سه گروه زیر است:

- ۱- خانوارهایی که در زمان سرشماری در کوچ به سر می‌برند و یا در خارج شهرها و آبادیها در زیر چادر زندگی می‌کنند.
  - ۲- خانوارهایی که در محل زندگی ثابتی زندگی نمی‌کنند و به‌طور مداوم محل زندگی خود را تغییر می‌دهند، مانند کولیها.
  - ۳- خانوارهایی که محل زندگی مشخص ندارند و شبها معمولاً در پارکها، خرابه‌ها، زیرپلها و... پیتوته می‌کنند.
- خانوار دستجمعی؛ مجموعه افرادی که به دلیل داشتن هدف یا ویژگیهای مشترک مانند تحصیل، بیماری روانی و... با هم در یک موسسه‌از قبیل خوابگاه دانشجویی، آسایشگاه روانی و... زندگی می‌کنند، یک خانوار دستجمعی به حساب می‌آیند. در این سرشماری، افرادی که در ندامتگاهها، بازداشتگاهها و مراکز مشابه نگهداری می‌شوند و نیز افرادی که در سربازخانه‌ها، پادگانها، پاسگاهها، پایگاهها، یا اردوگاههای نظامی و انتظامی به‌طور جمعی به سر می‌برند و همچنین دانش‌آموزان و دانشجویان موسسات آموزشی نیروهای نظامی و انتظامی، به عنوان اعضای خانوار دستجمعی مورد سرشماری قرار نمی‌گیرند. این‌گونه افراد همراه با سایر اعضای خانوار معمولی خود سرشماری می‌شوند.

۱۳۶۵

#### اقامتگاه معمولی

اقامتگاه معمولی خانوار، محلی است که خانوار در زمان سرشماری در آنجا زندگی می‌کند، مشروط بر اینکه اقامتگاه دیگری نداشته باشد. اقامتگاه معمولی خانواری که در زمان سرشماری بیش از یک اقامتگاه دارد، محلی است که بیشترین مدت سال را در آنجا به سر می‌برد.

#### شهر (نقطه شهری)

منظور از شهر، هر یک از نقاطی است که دارای شهرداری باشد.

#### آبادی (نقطه روستایی)

آبادی به مجموعه یک یا چند مکان و اراضی به هم پیوسته (اعم از کشاورزی و غیرکشاورزی) گفته می‌شود که خارج از محدوده شهرها واقع شده و دارای محدوده شبتی یا عرفی مستقل باشد. اگر آبادی در زمان سرشماری، محل سکونت خانوار یا خانوارهایی باشد، " دارای سکنه" و در غیر این صورت، " خالی از سکنه" تلقی می‌شود.

#### جمعیت ساکن در نقاط شهری

منظور از جمعیت ساکن در نقاط شهری در هر یک از محدوده‌های بخش، شهرستان، استان یا کشور، جمعیت کلیه شهرهایی است که در همان محدوده قرار دارد و جمعیت هر شهر عبارت است از مجموع تعداد اعضای همه خانوارهای معمولی ساکن و دستجمعی که اقامتگاه معمولی آنها در زمان سرشماری در آن شهر واقع است.

#### جمعیت ساکن در نقاط روستایی

منظور از جمعیت ساکن در نقاط روستایی در هر یک از محدوده‌های دهستان، بخش، شهرستان، استان یا کشور، جمعیت کلیه آبادیهایی است که در همان محدوده قرار دارد و جمعیت هر آبادی عبارت است از مجموع تعداد اعضای همه خانوارهای معمولی ساکن و دستجمعی که اقامتگاه معمولی آنها در زمان سرشماری در آن آبادی واقع است.

#### سن

منظور از سن، تعداد سالهای کاملی است که از زمان تولد فرد گذشته است.

#### مهاجران وارد شده

در هر شهر یا آبادی، آن دسته از اعضای خانوارهای معمولی ساکن و دستجمعی که متولد آنجا نباشند، مهاجر شناخته می‌شوند.

#### محل تولد

منظور از محل تولد، آبادی یا شهری است که در زمان تولد فرد، اقامتگاه معمولی مادر او بوده است.

#### باسواد

کسانی که می‌توانند به فارسی یا هر زبان دیگری متن ساده‌ای را بخوانند و بنویسند، خواه مدرک رسمی داشته یا نداشته باشند، باسواد تلقی می‌شوند. همه محصلان از جمله نوا موزان سال اول ابتدایی و سوادآموزان نهضت سوادآموزی نیز باسواد به حساب می‌آیند.

کار، هر فعالیت فکری یا بدنی است که قانوناً "مجاز باشد و به منظور کسب درآمد (نقدی، غیرنقدی) صورت گیرد."

#### وضع فعالیت در ۷ روز گذشته

در این سرشماری، وضع فعالیت افراد در ۷ روز پیش از مراجعه مامور سرشماری مورد نظر است. هر یک از افراد از این نظر و با توجه به تعریف کار، در یکی از گروههای زیر قرار می‌گیرند:

شاغل؛ افراد زیر شاغل به حساب می‌آیند:

— کسانی که دارای شغلی هستند، اعم از اینکه در ۷ روز پیش از مراجعه مامور سرشماری کار کرده و یا به عللی از قبیل مرخصی، بیماری، تعطیل موقت محل کار و... کار نکرده‌اند و پس از رفع علت به کار خود ادامه خواهند داد.

— کسانی که شغل مستمر نداشته ولی در ۷ روز پیش از مراجعه مامور سرشماری، حداقل دو روز کار کرده‌اند.

— کسانی که تحت عنوان کارآموز در ۷ روز پیش از مراجعه مامور سرشماری به کار اشتغال داشته‌اند.

— کسانی که دارای شغلی هستند، ولی در ۷ روز پیش از مراجعه مامور سرشماری به اقتضای فصل و ماهیت فصلی کار خود، کار نکرده‌اند (بیکاران فصلی)، مشروط بر آنکه در جستجوی کار دیگری هم نباشند.

— افرادی که به انجام خدمت وظیفه عمومی مشغول هستند.

— کسانی که در حال گذراندن دوره‌های آموزشی در دانشکده‌ها و آموزشگاههای مربوط به نیروهای نظامی و انتظامی هستند.

بیکار (جویای کار): کسانی که شاغل به حساب نمی‌آیند و در ۷ روز پیش از مراجعه مامور سرشماری در جستجوی کار بوده‌اند، بیکار (جویای کار) تلقی می‌شوند.

محصل: کسانی که شاغل، بیکار (جویای کار) محسوب نمی‌شوند و در ۷ روز پیش از مراجعه مامور سرشماری در حال تحصیل بوده‌اند، محصل به حساب می‌آیند.

خانه‌دار: خانه‌دار به کسانی گفته می‌شود که شاغل، بیکار (جویای کار) و محصل به حساب نمی‌آیند و بنابر اظهار پاسخگو، در ۷ روز پیش از مراجعه مامور سرشماری به خانه‌داری مشغول بوده‌اند.

دارای درآمد بدون کار: کسانی که شاغل، بیکار (جویای کار) محصل و خانه‌دار محسوب نمی‌شوند و درآمدهای مستمری مانند حقوق بازنشستگی، حقوق وظیفه، درآمد املاک و مستغلات، سود سهام و... دارند، دارای درآمد بدون کار محسوب می‌شوند.

سایر: کسانی که از نظر وضع فعالیت در ۷ روز پیش از مراجعه مامور سرشماری، در هیچ یک از گروههای بالا قابل طبقه‌بندی نیستند، در گروه سایر قرار می‌گیرند.

## مفاهیم به کار رفته در این نشریه

### نسبت جنسی

نسبت تعداد مردان به زنان یا زنان به مردان ، نسبت جنسی نامیده می‌شود . معمولاً " در این مورد نسبت تعداد مردان به زنان را محاسبه می‌کنند و به صورت درصد ارائه می‌دهند . یعنی اگر  $M$  تعداد مردان و  $F$  تعداد زنان در یک منطقه جغرافیایی باشد ، نسبت جنسی در آن منطقه عبارت خواهد بود از :

$$\text{نسبت جنسی} = \frac{M}{F} \times 100$$

### گروههای عمده سنی

در مجموعه نشریات نتایج سرشماری عمومی نفوس و مسکن سال ۱۳۶۵ ، علاوه بر سنین منفرد و گروههای سنی منظم (۵ ساله و ۱۰ ساله) ، طبقه‌بندی سنی دیگری نیز برای جمعیت در نظر گرفته شده است که هر طبقه آن ، یک گروه عمده سنی نامیده می‌شود و عبارت است از:

افراد ۱ - ۵ ساله : نوباوگان

افراد ۶ - ۱۰ ساله : کودکان

افراد ۱۱ - ۱۴ ساله : نوجوانان

افراد ۱۵ - ۲۴ ساله : جوانان

افراد ۲۵ - ۶۴ ساله : میانسالان

افراد ۶۵ ساله و بیشتر : بزرگسالان

افرادی که سن آنان معلوم نبوده و یا امکان انتساب آنان به یکی از گروههای سنی وجود نداشته است ، در گروه " سن نامشخص" منظور شده است .

### نسبت باسوادی

این نسبت در هر جامعه از تقسیم تعداد افراد با سواد در یک سن یا گروه سنی معین به جمعیت آن سن یا گروه سنی به دست می‌آید و معمولاً " به صورت " درصد " بیان می‌شود .



ویژگیهای عمده نقاط روستایی شهرستان مریوان

مریوان یکی از شهرستانهای استان کردستان است که در جنوب غربی این استان واقع شده و مرکز آن شهر مریوان است. این شهرستان دارای ۱ شهر به نام مریوان است. همچنین شهرستان مریوان به ۵ بخش شامل ۱۱ دهستان تقسیم شده و متشکل از ۲۸۶ آبادی دارای سکنه و ۳۲ آبادی خالی از سکنه است.

جمعیت

در سرشماری عمومی نفوس و مسکن مهرماه ۱۳۶۵، شهرستان مریوان دارای ۱۵۲۸۱۳ نفر جمعیت بوده است. از این تعداد ۵۰۳۹۱ نفر ساکن در نقاط شهری و ۱۴۲۷۷۲ نفر ساکن در نقاط روستایی بودمانند.

جدول ۱- تعداد آبادیهای دارای سکنه شهرستان بر حسب بخش، تفکیک طبقات جمعیتی

بخش	جمع	۱ تا ۲۴ نفر	۲۵ تا ۴۹ نفر	۵۰ تا ۹۹ نفر	۱۰۰ تا ۲۴۹ نفر	۲۵۰ تا ۴۹۹ نفر	۵۰۰ تا ۹۹۹ نفر	۱۰۰۰ تا ۲۴۹۹ نفر	۲۵۰۰ تا ۴۹۹۹ نفر	۵۰۰۰ نفر و بیشتر
شهرستان مریوان	۲۸۶	۶	۲	۱۷	۶۶	۹۲	۷۲	۲۹	۲	۰
خاورمیرآباد	۲۶	۲	۱	۳	۶	۱۰	۳	۱	۰	۰
مرشیدمریوان	۴۱	۲	۰	۳	۲۰	۱۶	۰	۰	۰	۰
مروآباد	۹۰	۱	۰	۲	۱۰	۲۲	۲۲	۱۹	۲	۰
کلاترزان	۷۳	۰	۱	۸	۲۲	۲۴	۱۵	۳	۰	۰
مرکزی	۵۶	۱	۰	۱	۸	۱۹	۲۱	۶	۰	۰

از جمعیت نقاط روستایی این شهرستان ۷۵۴۵۸ نفر مردان و ۷۲۳۱۶ نفر زنان تشکیل می‌داده‌اند. نسبت جنسی در این جمعیت نشان می‌دهد که در مقابل هر ۱۰۰ نفر زن، ۱۰۴ نفر مرد وجود دارد. این نسبت در بین اطفال کمتر از یکساله ۱۰۲ و در بین افراد ۶۵ ساله و بیشتر ۱۳۲ است. پایینترین نسبت جنسی به گروه سنی جوانان (۱۵ - ۲۴ ساله) و بالاترین نسبت، به گروه سنی بزرگسالان (۶۵ ساله و بیشتر) تعلق دارد.

جدول ۲- جمعیت نقاط روستایی شهرستان بر حسب بخش و گروه‌های عمده‌تری، به تفکیک جنس

نبت جنسی	زن	مرد	مرد و زن		گروه‌های عمده‌تری
			درصد	تعداد	
۱۰۴	۷۲۳۱۶	۷۵۴۵۸	۱۰۰/۰۰	۱۴۷۷۷۴	شهرستان مریوان
۱۰۲	۲۷۰۹	۲۷۷۶	۲/۷۱	۵۴۸۵	اطفال / کمتر از یکساله /
۱۰۵	۱۴۰۲۱	۱۴۶۶۹	۱۹/۴۱	۲۸۶۹۰	نویا و نغان / ۱-۵ ساله /
۱۰۹	۱۱۰۰۳	۱۲۰۳۹	۱۵/۵۹	۲۳۰۴۲	کودکان / ۶-۱۰ ساله /
۱۰۴	۷۶۹۸	۸۰۰۶	۱۰/۶۳	۱۵۷۰۴	نوجوانان / ۱۱-۱۴ ساله /
۹۴	۱۲۹۶۵	۱۲۱۳۳	۱۶/۹۸	۲۵۰۹۸	جوانان / ۱۵-۲۴ ساله /
۱۰۶	۲۲۴۷۵	۲۲۶۲۱	۲۱/۴۰	۴۶۰۹۶	میانسالان / ۲۵-۶۴ ساله /
۱۳۲	۱۴۲۴	۱۸۷۹	۲/۲۴	۳۳۰۳	بزرگسالان / ۶۵ ساله و بیشتر /
*	۲۱	۲۵	۰/۰۳	۴۶	نامشخص
۱۰۰	۲۹۸۷	۲۹۷۵	۱۰۰/۰۰	۷۹۶۲	بخش خاومیر اباد
۱۱۱	۱۰۶	۱۱۸	۲/۸۱	۲۲۴	اطفال / کمتر از یکساله /
۱۰۷	۶۹۸	۷۵۰	۱۸/۱۹	۱۴۴۸	نویا و نغان / ۱-۵ ساله /
۹۳	۶۶۶	۶۲۱	۱۶/۱۶	۱۲۸۷	کودکان / ۶-۱۰ ساله /
۸۵	۴۶۸	۳۹۹	۱۰/۸۹	۸۶۷	نوجوانان / ۱۱-۱۴ ساله /
۱۱۱	۷۰۹	۷۸۸	۱۸/۸۰	۱۴۹۷	جوانان / ۱۵-۲۴ ساله /
۹۷	۱۲۴۲	۱۲۰۱	۳۰/۶۸	۲۴۴۳	میانسالان / ۲۵-۶۴ ساله /
۱۰۰	۹۸	۹۸	۲/۴۶	۱۹۶	بزرگسالان / ۶۵ ساله و بیشتر /
*	۰	۰	۰/۰۰	۰	نامشخص
۱۰۰	۴۵۰۴	۴۵۲۵	۱۰۰/۰۰	۹۰۲۹	بخش سرشیو مریوان
۹۶	۱۵۸	۱۵۱	۲/۴۲	۳۰۹	اطفال / کمتر از یکساله /
۹۹	۹۳۳	۹۲۱	۲۰/۵۳	۱۸۵۴	نویا و نغان / ۱-۵ ساله /
۱۰۵	۶۷۳	۷۰۸	۱۵/۳۰	۱۳۸۱	کودکان / ۶-۱۰ ساله /
۹۹	۵۰۱	۴۹۶	۱۱/۰۴	۹۹۷	نوجوانان / ۱۱-۱۴ ساله /
۹۷	۷۸۱	۷۵۶	۱۷/۰۲	۱۵۳۷	جوانان / ۱۵-۲۴ ساله /
۱۰۲	۱۳۵۶	۱۳۸۲	۳۰/۳۲	۲۷۳۸	میانسالان / ۲۵-۶۴ ساله /
۱۰۷	۱۰۱	۱۰۸	۲/۳۱	۲۰۹	بزرگسالان / ۶۵ ساله و بیشتر /
*	۱	۳	۰/۰۴	۴	نامشخص

جدول ۲- جمعیت نقاط روستایی شهرستان برنج بخش در گروه های عمده سنی، به تفکیک جنس (رونیال)

نسبت جنسی	زن	مرد	مردوزن		گروه های عمده سنی
			درصد	تعداد	
۱۰۸	۳۲۷۴۶	۳۶۲۷۸	۱۰۰/۰۰	۷۰۰۲۴	بخش سروآباد
۱۰۸	۱۳۳۱	۱۴۴۲	۳/۹۶	۲۷۷۳	اطفال/کمتر از یکساله/
۱۱۰	۶۳۸۵	۶۸۹۷	۱۸/۸۲	۱۳۱۸۲	نوباوگان/۱-۵ساله/
۱۱۴	۵۰۸۹	۵۸۰۲	۱۵/۵۵	۱۰۸۹۱	کودکان/۶-۱۰ساله/
۱۰۸	۳۵۱۴	۳۸۰۲	۱۰/۴۵	۷۳۱۶	نوجوانان/۱۱-۱۴ساله/
۸۹	۶۳۴۷	۵۵۵۶	۱۶/۸۶	۱۱۸۰۳	جوانان/۱۵-۲۴ساله/
۱۱۱	۱۰۶۰۵	۱۱۷۴۷	۳۱/۹۲	۲۲۳۵۲	میانسالان/۲۵-۶۴ساله/
۱۵۴	۶۶۶	۱۰۲۳	۲/۴۱	۱۶۸۹	بزرگسالان/۶۵ساله و بیشتر/
*	۹	۹	۰/۰۳	۱۸	نامشخص
۱۰۳	۱۳۶۹۵	۱۴۱۱۶	۱۰۰/۰۰	۲۷۸۱۱	بخش کلاترزان
۹۶	۴۷۲	۴۵۴	۳/۳۳	۹۲۶	اطفال/کمتر از یکساله/
۹۷	۲۸۷۰	۲۷۷۳	۲۰/۲۹	۵۶۴۳	نوباوگان/۱-۵ساله/
۱۰۹	۲۰۹۵	۲۲۷۷	۱۵/۷۲	۴۳۷۲	کودکان/۶-۱۰ساله/
۱۰۳	۱۴۸۴	۱۵۲۸	۱۰/۸۳	۳۰۱۲	نوجوانان/۱۱-۱۴ساله/
۹۹	۲۳۸۵	۲۳۵۴	۱۷/۰۴	۴۷۳۹	جوانان/۱۵-۲۴ساله/
۱۰۶	۴۱۷۶	۴۴۴۷	۳۱/۰۱	۸۶۲۳	میانسالان/۲۵-۶۴ساله/
۱۳۴	۲۰۶	۲۷۷	۱/۷۴	۴۸۳	بزرگسالان/۶۵ساله و بیشتر/
*	۷	۶	۰/۰۵	۱۳	نامشخص
۱۰۱	۱۶۳۸۴	۱۶۵۶۴	۱۰۰/۰۰	۳۲۹۴۸	بخش مرکزی
۹۵	۶۴۲	۶۱۱	۳/۸۰	۱۲۵۳	اطفال/کمتر از یکساله/
۱۰۳	۲۲۳۵	۲۲۲۸	۱۹/۹۲	۶۵۶۳	نوباوگان/۱-۵ساله/
۱۰۶	۲۴۸۰	۲۶۳۱	۱۵/۵۱	۵۱۱۱	کودکان/۶-۱۰ساله/
۱۰۳	۱۷۳۱	۱۷۸۱	۱۰/۶۶	۳۵۱۲	نوجوانان/۱۱-۱۴ساله/
۹۴	۲۸۴۳	۲۶۷۹	۱۶/۷۶	۵۵۲۲	جوانان/۱۵-۲۴ساله/
۱۰۱	۵۰۹۶	۵۱۵۴	۳۱/۱۱	۱۰۲۵۰	میانسالان/۲۵-۶۴ساله/
۱۰۶	۳۵۳	۳۷۳	۲/۲۰	۷۲۶	بزرگسالان/۶۵ساله و بیشتر/
*	۴	۷	۰/۰۳	۱۱	نامشخص

\* محاسبه مفهومی ندارد.

خانوار

در سرشماری مهرماه ۱۳۶۵ ، شهرستان مریوان دارای ۲۷۵۷۳ خانوار بوده است . از این تعداد ، ۹۰۳ خانوار ساکن در نقاط شهری و ۲۶۶۷۰ خانوار ساکن در نقاط روستایی بودماند .

جدول ۳- تعداد آبادیهای دارای سکنه شهرستان بر حسب بخش ، به تفکیک گروه بندی تعداد خانوار

بخش	مج	۱- تا ۲ خانوار	۵- تا ۹ خانوار	۱۰- تا ۱۹ خانوار	۲۰- تا ۲۹ خانوار	۵۰- تا ۹۹ خانوار	۱۰۰- تا ۱۹۹ خانوار	۲۰۰- تا ۴۹۹ خانوار	۵۰۰- تا ۹۹۹ خانوار	۱۰۰۰- تا بیشتر خانوار
شهرستان مریوان	۲۸۶	۶	۲	۲۲	۷۸	۹۰	۶۱	۲۶	۱	۰
خاورمیرآباد	۲۶	۱	۲	۴	۹	۶	۴	۰	۰	۰
سرشیو مریوان	۴۱	۲	۰	۵	۲۳	۱۱	۰	۰	۰	۰
سروآباد	۹۰	۱	۰	۲	۱۰	۲۷	۲۹	۲۰	۱	۰
کلاترزان	۷۳	۱	۰	۱۰	۲۴	۲۴	۱۱	۳	۰	۰
مرکزی	۵۶	۱	۰	۱	۱۲	۲۲	۱۷	۲	۰	۰

متوسط تعداد افراد در خانوارهای معمولی ساکن نقاط روستایی این شهرستان ، ۵/۵ نفر است . بیشترین تعداد خانوار ، مربوط به خانوارهای ۶ نفره و کمترین آن مربوط به خانوارهای ۱ نفره است .

جدول ۴- خانوارهای معمولی ساکن نقاط روستایی شهرستان بر حسب بخش ، به تفکیک تعداد افراد در خانوار

بخش	مج	۱ نفر	۲ نفر	۳ نفر	۴ نفر	۵ نفر	۶ نفر	۷ نفر	۸ نفر	۹ نفر	۱۰ نفر بیشتر
شهرستان مریوان	۲۶۶۶۵	۸۰۱	۲۲۲۹	۲۹۴۸	۳۶۰۰	۲۷۹۷	۳۸۵۰	۳۴۱۹	۲۲۲۹	۱۱۹۳	۱۴۸۹
بخش خاورمیرآباد	۱۲۰۲	۲۸	۹۱	۱۰۳	۱۵۳	۱۸۰	۱۸۶	۱۸۵	۱۶۸	۷۴	۱۲۴
بخش سرشیو مریوان	۱۵۳۸	۴۵	۹۷	۱۶۷	۱۹۳	۱۹۵	۲۱۳	۲۲۸	۱۹۶	۸۶	۱۱۸
بخش سروآباد	۱۳۲۲۸	۴۵۸	۱۳۵۴	۱۵۶۶	۱۹۰۵	۱۹۱۰	۱۸۷۶	۱۶۲۴	۱۴۷۳	۵۱۷	۵۴۵
بخش کلاترزان	۴۸۲۸	۱۲۶	۲۷۶	۵۰۱	۶۲۱	۶۶۸	۷۰۶	۶۰۰	۶۴۰	۲۵۲	۲۳۸
بخش مرکزی	۵۷۶۹	۱۴۴	۴۲۱	۶۱۱	۷۲۸	۸۴۴	۸۶۹	۷۸۲	۷۵۲	۲۶۴	۳۵۴

مهاجرت

در سرشماری عمومی نفوس و مسکن مهرماه ۱۳۶۵ ، ۸۳/۲ درصد از جمعیت نقاط روستایی شهرستان مریوان در همان آبادی کمدر زمان سرشماری اقامت داشتند متولد شدهاند . مقایسه محل تولد افراد با محلی که در زمان سرشماری در آنجا اقامت داشتند نشان می دهد که ۱۰/۷ درصد جمعیت نقاط روستایی این شهرستان از آبادی به آبادی و ۵/۵ درصد از شهر به آبادی ، در طول زندگی شان مهاجرت کردهاند .

(۱) شامل ۵ خانوار دستجمعی و ۲۶۶۶۵ خانوار معمولی ساکن است .

## جدول ۵- جمعیت نقاط روستایی شهرستان بر حسب گروه‌های عمده‌سنی، به تفکیک محل تولد

اطارنده	مستولدرجای دیبر			مستولدر آبادی محل اقامت	جمع	گروه‌های عمده‌سنی
	خارج کشور	شهر	آبادی			
۵۰۹	۲۷۵	۸۰۸۸	۱۵۸۱۶۱	۲۲۹۸۶	۱۴۷۷۷۴	شهرستان مریوان
۳۵	۶	۲۴۰	۱۵۳	۵۰۵۱	۵۴۸۵	اطفال / کمتر از یکساله /
۱۲۷	۴۰	۲۳۸۸	۱۳۹۰	۲۴۷۴۵	۲۸۶۹۰	نوباوگان / ۱-۵ ساله /
۹۳	۶۸	۱۵۵۸	۱۶۲۷	۱۹۶۹۶	۲۳۰۴۲	کودکان / ۶-۱۰ ساله /
۶۲	۲۵	۷۵۱	۱۲۷۱	۱۳۴۸۵	۱۵۷۰۴	نوجوانان / ۱۱-۱۴ ساله /
۷۴	۶۱	۱۲۰۹	۳۱۶۹	۲۰۵۸۵	۲۵۰۹۸	جوانان / ۱۵-۲۴ ساله /
۱۰۵	۱۵۵	۱۸۴۵	۷۵۹۲	۳۶۷۰۹	۴۶۴۰۶	میانسالان / ۲۵-۶۴ ساله /
۱۳	۶	۹۲	۵۰۹	۲۶۸۳	۳۳۰۳	بزرگسالان / ۶۵ ساله و بیشتر /
۰	۴	۵	۵	۳۲	۴۶	نامشخص

سواد

در سرشماری مهرماه ۱۳۶۵ شهرستان مریوان، از ۱۱۳۵۹۹ نفر جمعیت ۶ ساله و بیشتر نقاط روستایی این شهرستان، ۲۵/۸ درصد باسواد بودند. نسبت باسوادی در این جمعیت برای مردان، ۴۲/۰ درصد و برای زنان ۸/۹ درصد بوده است. این نسبت برای افراد لازم‌التعلیم (۶-۱۴ ساله)، ۴۶/۳۰ درصد و برای افراد ۱۵ ساله و بیشتر، ۱۵/۲ درصد بوده است.

## جدول ۶- درصد باسوادان بی‌سوادان جمعیت ۶ ساله و بیشتر نقاط روستایی شهرستان بر حسب جنس و گروه‌های عمده‌سنی به تفکیک جنس

اطارنده	بی‌سواد		باسواد		جمع	گروه‌های عمده‌سنی
	زن	مرد	زن	مرد		
۰/۳۹	۹۰/۶۵	۵۷/۶۹	۸/۸۶	۴۲/۰۱	۱۰۰/۰۰	شهرستان مریوان
۰/۸۲	۷۷/۸۱	۲۶/۲۲	۲۱/۰۴	۷۳/۲۵	۱۰۰/۰۰	کودکان / ۶-۱۰ ساله /
۰/۲۹	۸۴/۸۸	۲۸/۸۳	۱۴/۷۶	۷۰/۹۵	۱۰۰/۰۰	نوجوانان / ۱۱-۱۴ ساله /
۰/۲۵	۹۰/۷۱	۴۷/۴۲	۸/۹۸	۵۲/۳۹	۱۰۰/۰۰	جوانان / ۱۵-۲۴ ساله /
۰/۲۳	۹۸/۴۲	۸۵/۵۳	۱/۳۲	۱۴/۲۷	۱۰۰/۰۰	میانسالان / ۲۵-۶۴ ساله /
۱/۰۶	۹۷/۸۲	۹۴/۰۴	۰/۸۴	۵/۱۱	۱۰۰/۰۰	بزرگسالان / ۶۵ ساله و بیشتر /
۰/۲۲	۹۵/۷۹	۶۵/۱۱	۳/۹۳	۳۴/۷۳	۱۰۰/۰۰	بخش خاومیرآباد
۰/۳۹	۸۹/۳۴	۳۳/۱۷	۱۰/۲۱	۶۶/۵۱	۱۰۰/۰۰	کودکان / ۶-۱۰ ساله /
۰/۳۵	۹۵/۵۱	۳۸/۸۵	۳/۸۵	۶۱/۱۵	۱۰۰/۰۰	نوجوانان / ۱۱-۱۴ ساله /
۰/۰۷	۹۵/۲۵	۵۶/۳۵	۴/۶۵	۴۳/۵۳	۱۰۰/۰۰	جوانان / ۱۵-۲۴ ساله /
۰/۰۸	۹۹/۶۰	۹۳/۵۱	۰/۴۰	۶/۳۳	۱۰۰/۰۰	میانسالان / ۲۵-۶۴ ساله /
۱/۵۳	۹۵/۹۳	۹۶/۹۴	۱/۰۲	۳/۰۶	۱۰۰/۰۰	بزرگسالان / ۶۵ ساله و بیشتر /

جدول ۶- در صلب سوادان بی سوادان و جمعیت عساکر بیشتر نقاط روستایی شهرستان بر حسب جنس و گروههای عمده شغلی تفکیک جنس (دنبال)

انگاز شده	بی سواد		با سواد		جمع	گروههای عمده شغلی
	زن	مرد	زن	مرد		
۰/۵۷	۹۵/۱۱	۶۸/۹۰	۴/۱۹	۳۰/۶۷	۱۰۰/۰۰	بخش سرشیو و مریوان
۰/۷۲	۸۷/۶۷	۴۲/۸۰	۱۱/۱۴	۵۶/۹۲	۱۰۰/۰۰	کودکان ۶-۱۰ ساله /
۰/۷۰	۹۲/۶۱	۴۷/۹۸	۶/۹۹	۵۱/۰۱	۱۰۰/۰۰	نوجوانان ۱۱-۱۴ ساله /
۰/۴۶	۹۶/۲۹	۶۰/۸۵	۳/۳۳	۲۸/۶۲	۱۰۰/۰۰	جوانان ۱۵-۲۴ ساله /
۰/۴۴	۹۸/۹۷	۹۲/۲۶	۰/۳۷	۷/۵۳	۱۰۰/۰۰	میانسالان ۲۵-۶۴ ساله /
۰/۹۶	۹۷/۰۳	۹۳/۵۲	۰/۹۹	۶/۴۸	۱۰۰/۰۰	بزرگسالان ۶۵ ساله و بیشتر /
۰/۳۶	۹۱/۱۱	۵۷/۲۴	۸/۴۵	۴۲/۴۹	۱۰۰/۰۰	بخش سرو آباد
۰/۸۴	۷۸/۵۰	۲۴/۱۱	۲۰/۲۶	۲۵/۳۹	۱۰۰/۰۰	کودکان ۶-۱۰ ساله /
۰/۲۳	۸۵/۰۹	۲۵/۰۷	۱۴/۶۸	۲۴/۷۰	۱۰۰/۰۰	نوجوانان ۱۱-۱۴ ساله /
۰/۲۵	۹۱/۵۲	۴۷/۳۲	۸/۱۶	۵۲/۵۰	۱۰۰/۰۰	جوانان ۱۵-۲۴ ساله /
۰/۱۷	۹۸/۴۶	۸۵/۴۲	۱/۳۵	۱۴/۴۴	۱۰۰/۰۰	میانسالان ۲۵-۶۴ ساله /
۰/۹۵	۹۸/۰۵	۹۵/۰۱	۱/۲۰	۳/۹۱	۱۰۰/۰۰	بزرگسالان ۶۵ ساله و بیشتر /
۰/۳۷	۹۲/۵۸	۵۹/۶۳	۶/۹۲	۴۰/۱۳	۱۰۰/۰۰	بخش کلاترزان
۰/۹۱	۸۴/۱۵	۳۲/۸۵	۱۴/۷۰	۶۶/۴۵	۱۰۰/۰۰	کودکان ۶-۱۰ ساله /
۰/۲۳	۸۹/۰۲	۳۲/۶۶	۱۰/۵۱	۶۷/۲۴	۱۰۰/۰۰	نوجوانان ۱۱-۱۴ ساله /
۰/۱۷	۹۱/۲۸	۴۷/۴۹	۸/۴۳	۵۲/۴۶	۱۰۰/۰۰	جوانان ۱۵-۲۴ ساله /
۰/۲۰	۹۸/۵۲	۸۶/۹۱	۱/۲۲	۱۲/۹۵	۱۰۰/۰۰	میانسالان ۲۵-۶۴ ساله /
۱/۲۴	۹۸/۵۴	۹۳/۵۰	۰/۰۰	۵/۴۲	۱۰۰/۰۰	بزرگسالان ۶۵ ساله و بیشتر /
۰/۴۸	۸۵/۵۷	۵۲/۱۳	۱۳/۸۶	۴۷/۴۹	۱۰۰/۰۰	بخش مرکزی
۰/۸۴	۶۵/۲۴	۱۹/۰۴	۳۳/۵۹	۸۰/۴۳	۱۰۰/۰۰	کودکان ۶-۱۰ ساله /
۰/۳۴	۷۵/۷۹	۲۶/۰۰	۲۳/۷۴	۷۳/۷۸	۱۰۰/۰۰	نوجوانان ۱۱-۱۴ ساله /
۰/۳۱	۸۵/۷۹	۴۱/۱۷	۱۳/۸۶	۵۸/۵۷	۱۰۰/۰۰	جوانان ۱۵-۲۴ ساله /
۰/۳۸	۹۷/۸۲	۸۰/۹۱	۱/۸۱	۱۸/۷۰	۱۰۰/۰۰	میانسالان ۲۵-۶۴ ساله /
۱/۱۰	۹۷/۷۳	۹۱/۱۵	۰/۵۷	۸/۳۱	۱۰۰/۰۰	بزرگسالان ۶۵ ساله و بیشتر /

وضع فعالیت

در سرشماری مهرماه ۱۳۶۵، ۳۹/۱ درصد جمعیت ۱۰ ساله و بیشتر نقاط روستایی شهرستان مریوان را افراد شاغل و بیکار (جویسای کار) تشکیل می‌دادند. نسبت افراد شاغله جمعیت ۱۰ ساله و بیشتر در نقاط روستایی این شهرستان، ۳۰/۶ درصد بوده است. این نسبت برای مردان، ۵۹/۲ درصد و برای زنان، ۰/۹ درصد بوده است.

جدول ۷- جمعیت ۱۰ ساله و بیشتر نقاط روستایی شهرستان بر حسب بخش و وضع فعالیت، به تفکیک جنس

زن		مرد		مرد و زن		وضع فعالیت
درصد	تعداد	درصد	تعداد	درصد	تعداد	
۱۰۰/۰۰	۴۶۵۹۳	۱۰۰/۰۰	۴۸۲۰۴	۱۰۰/۰۰	۹۴۷۹۷	شهرستان مریوان
۰/۹۴	۴۳۶	۵۹/۲۳	۲۸۵۵۰	۳۰/۵۸	۲۸۹۸۶	شاغل
۱/۱۷	۵۴۶	۱۵/۶۱	۷۵۲۷	۸/۵۲	۸۰۷۲	بیکار / جویسای کار /
۳/۵۳	۱۶۴۳	۱۸/۰۲	۸۶۸۶	۱۰/۹۰	۱۰۳۲۹	محصل
۸۸/۶۸	۴۱۳۲۰	۱/۰۷	۵۱۵	۴۴/۱۳	۴۱۸۳۵	خانه دار
۰/۴۱	۱۹۰	۱/۵۱	۷۲۷	۰/۹۷	۹۱۷	دارای درآمد بدون کار
۴/۷۳	۲۲۰۲	۴/۲۷	۲۰۶۰	۴/۵۰	۴۲۶۲	سایر
۰/۵۵	۲۵۶	۰/۲۹	۱۳۹	۰/۴۲	۳۹۵	اظهار نشده
۱۰۰/۰۰	۲۶۴۰	۱۰۰/۰۰	۲۵۹۷	۱۰۰/۰۰	۵۲۳۷	بخش خاور و میرا بیاد
۰/۷۶	۲۰	۶۶/۱۵	۱۷۱۸	۳۲/۱۹	۱۷۳۸	شاغل
۱/۴۸	۳۹	۱۳/۷۱	۲۵۶	۷/۵۴	۳۹۵	بیکار / جویسای کار /
۱/۵۲	۴۰	۱۴/۰۵	۳۶۵	۷/۷۳	۴۰۵	محصل
۹۲/۸۰	۲۴۵۰	۱/۱۶	۳۰	۴۷/۳۶	۲۴۸۰	خانه دار
۰/۱۱	۳	۰/۶۲	۱۶	۰/۳۶	۱۹	دارای درآمد بدون کار
۳/۱۱	۸۲	۴/۱۲	۱۰۷	۳/۶۱	۱۸۹	سایر
۰/۲۳	۶	۰/۱۹	۵	۰/۲۱	۱۱	اظهار نشده
۱۰۰/۰۰	۲۸۵۵	۱۰۰/۰۰	۲۸۸۴	۱۰۰/۰۰	۵۷۳۹	بخش سرشیو مریوان
۰/۹۵	۲۷	۵۸/۶۳	۱۶۹۱	۲۹/۹۴	۱۷۱۸	شاغل
۰/۹۸	۲۸	۲۵/۴۲	۷۳۳	۱۲/۲۶	۷۶۱	بیکار / جویسای کار /
۱/۶۵	۴۷	۱۱/۰۶	۳۱۹	۶/۳۸	۳۶۶	محصل
۹۳/۴۹	۲۶۶۹	۱/۶۳	۴۷	۴۷/۳۳	۲۷۱۶	خانه دار
۰/۱۴	۴	۰/۴۹	۱۴	۰/۳۱	۱۸	دارای درآمد بدون کار
۲/۲۸	۶۵	۲/۴۳	۷۰	۲/۳۵	۱۳۵	سایر
۰/۵۳	۱۵	۰/۳۵	۱۰	۰/۴۴	۲۵	اظهار نشده

جدول ۷- جمعیت ۱۰ ساله و بیشتر نقاط روستایی شهرستان بر حسب بخش و وضع فعالیت، به تفکیک جنس (دنباله)

زن		مرد		مرد و زن		وضع فعالیت
درصد	تعداد	درصد	تعداد	درصد	تعداد	
۱۰۰/۰۰	۲۱۹۳۲	۱۰۰/۰۰	۲۳۲۲۶	۱۰۰/۰۰	۴۵۱۵۸	بخش سرو اباد
۱/۰۲	۲۲۴	۵۸/۵۵	۱۳۵۹۹	۳۰/۶۱	۱۳۸۲۳	شاغل
۰/۵۸	۱۲۷	۱۴/۳۰	۳۲۲۱	۷/۶۴	۳۴۴۸	بیکار / جویای کار /
۲/۲۷	۷۳۹	۱۸/۸۸	۴۳۸۶	۱۱/۳۵	۵۱۲۵	محصل
۸۹/۳۱	۱۹۵۸۸	۰/۹۹	۲۳۰	۴۲/۸۹	۱۹۸۱۸	خانه دار
۰/۵۷	۱۲۵	۲/۴۲	۵۶۱	۱/۵۲	۶۸۶	دارای درآمد بدون کار
۴/۷۰	۱۰۳۰	۴/۵۹	۱۰۶۷	۴/۶۴	۲۰۹۷	سایر
۰/۴۵	۹۹	۰/۲۷	۶۲	۰/۳۶	۱۶۱	اظهار نشده
۱۰۰/۰۰	۸۶۷۱	۱۰۰/۰۰	۹۰۳۹	۱۰۰/۰۰	۱۷۷۱۰	بخش کلانترزان
۱/۰۷	۹۳	۶۴/۲۱	۵۸۰۴	۳۲/۳۰	۵۸۹۷	شاغل
۰/۶۰	۵۲	۱۱/۹۵	۱۰۸۰	۶/۳۹	۱۱۳۲	بیکار / جویای کار /
۲/۲۱	۱۹۲	۱۶/۱۱	۱۴۵۶	۹/۳۱	۱۶۴۸	محصل
۸۸/۲۵	۷۶۵۲	۱/۰۶	۹۶	۴۲/۷۵	۷۷۴۸	خانه دار
۰/۲۷	۲۳	۰/۶۰	۵۴	۰/۴۳	۷۷	دارای درآمد بدون کار
۶/۹۳	۶۰۱	۵/۸۵	۵۲۹	۶/۳۸	۱۱۳۰	سایر
۰/۶۷	۵۸	۰/۲۲	۲۰	۰/۴۴	۷۸	اظهار نشده
۱۰۰/۰۰	۱۰۴۹۵	۱۰۰/۰۰	۱۰۴۵۸	۱۰۰/۰۰	۲۰۹۵۳	بخش مرکزی
۰/۶۹	۷۲	۵۴/۸۷	۵۷۳۸	۲۷/۷۳	۵۸۱۰	شاغل
۲/۸۶	۳۰۰	۱۹/۴۸	۲۰۳۷	۱۱/۱۵	۲۳۳۷	بیکار / جویای کار /
۵/۹۶	۶۲۵	۲۰/۶۵	۲۱۶۰	۱۲/۲۹	۲۷۸۵	محصل
۸۵/۳۸	۸۹۶۱	۱/۰۷	۱۱۲	۴۲/۳۰	۹۰۷۲	خانه دار
۰/۳۳	۳۵	۰/۷۸	۸۲	۰/۵۶	۱۱۷	دارای درآمد بدون کار
۴/۰۴	۴۲۴	۲/۷۴	۲۸۷	۲/۳۹	۷۱۱	سایر
۰/۷۴	۷۸	۰/۴۰	۴۲	۰/۵۷	۱۲۰	اظهار نشده





# نقشه شهرستان مروان به تفکیک بخش و دهستان

سرشماری عمومی همراه سال: ۱۳۶۵



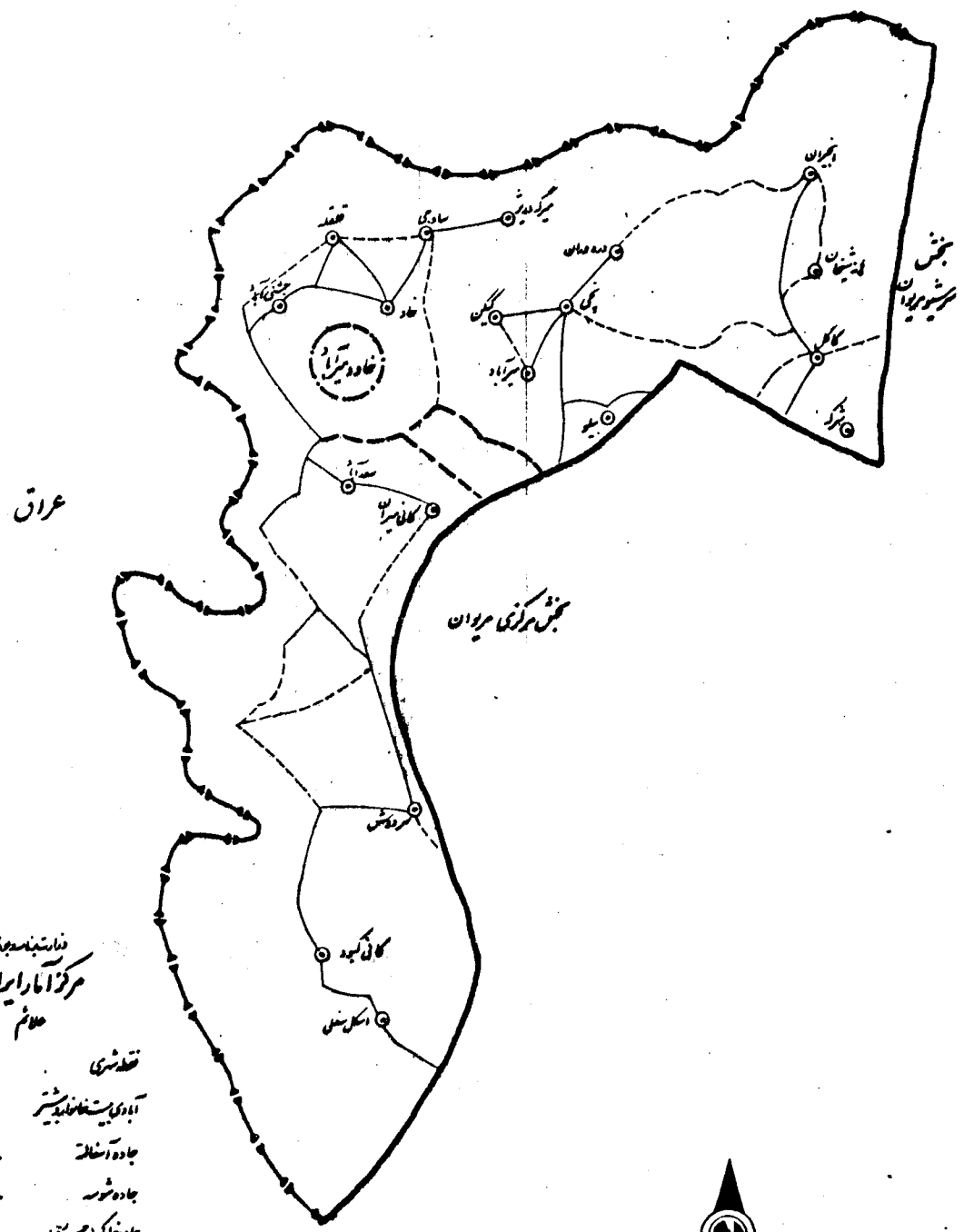
- مرز کشور
- حدود شهرستان
- حدود بخش
- حدود دهستان
- مرکز شهرستان
- قطعه شهری
- مرکز بخش (قطعه شهری)
- مرکز بخش (قطعه دهستانی با حقیقت سابقه)
- مرکز بخش (قطعه دهستانی با حقیقت کنونی)
- آبادی دارای ۱۰۰ نفر جمعیت بیشتر در مرکز بخش

مقیاس تقریبی




# نقشه روستایی بخش خادو میراباد شهرستان مروان از استان کردستان

سرشماری عمومی مردم سال ۱۳۶۵



- فدایتینا سیدو  
مرکز امام ابراهیم  
علام
- نقطه شهری
  - آبادی بیست خانگی بیشتر
  - جاده آسفالت
  - جاده شوسه
  - جاده خاکی (جستار)
  - جاده مالرو
  - حدود شهرستان
  - مرکز کشور

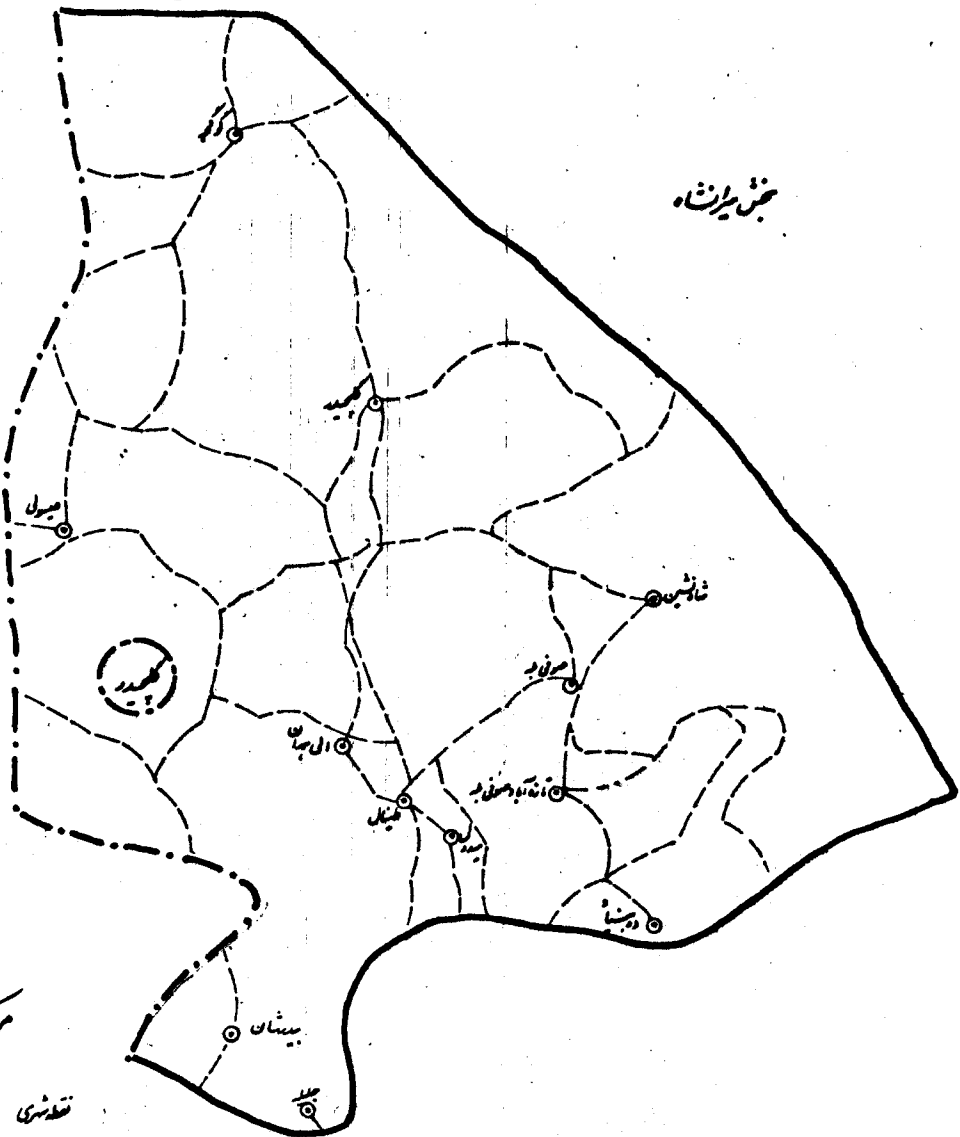


# نقشه روستایی بخش ششوی مروان شهرستان مروان از استان کردستان (دهستان کلچید)

مرشاهی عمومی مراد، سال ۱۳۶۵

بخش مرکزی سنقر


بخش بیازنه



وزارت بنام و  
مرکز آمار ایران  
سلام

- نقطه شهری
- آبادی یا خانه‌های بیشتر
- جاده آسفالت
- جاده خاکی
- جاده خاکی (حصیله)
- جاده مالرو
- حدود دهستان
- ||| مرز کشور

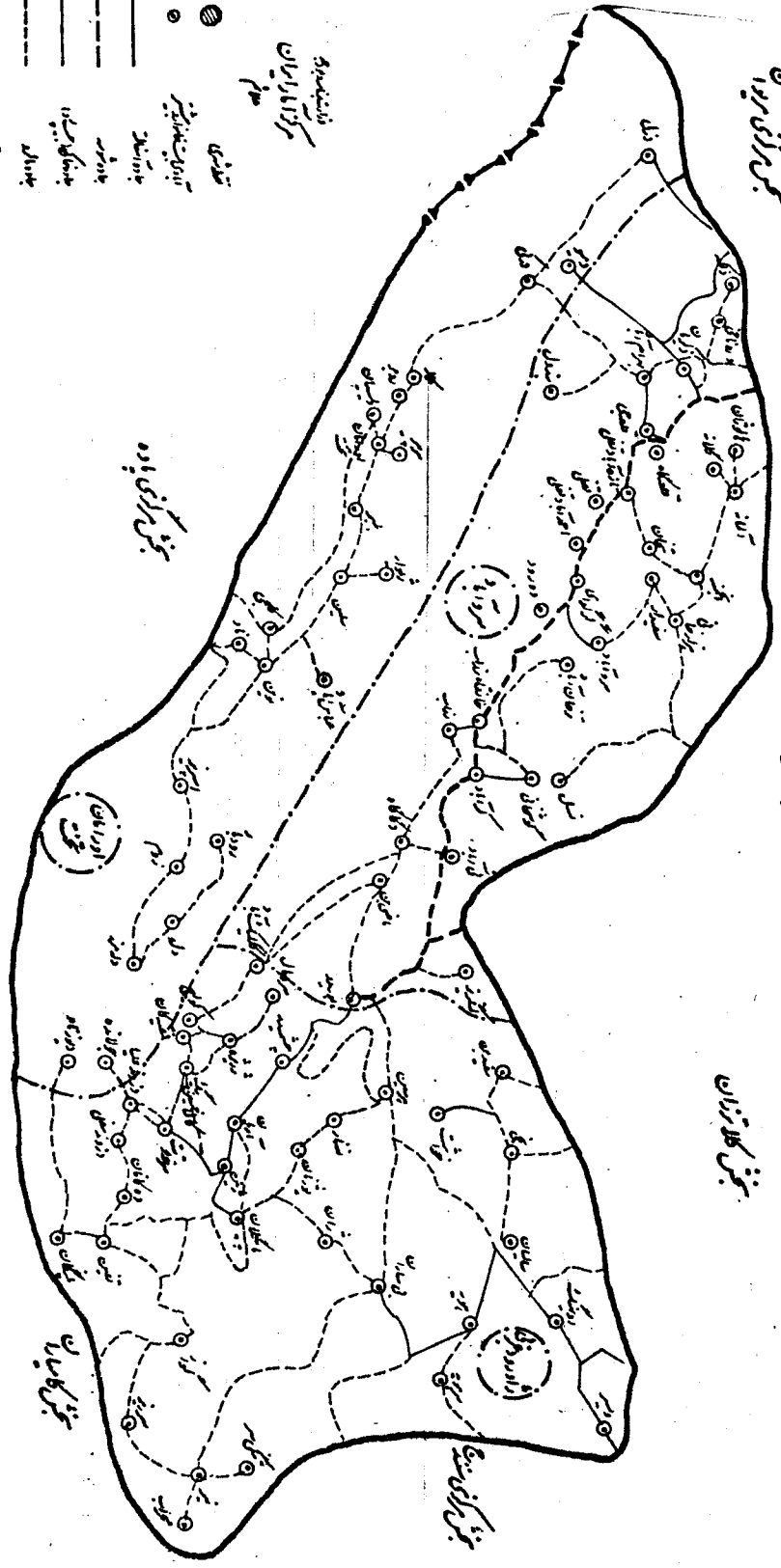
بخش کلانتران





# نقشه روستاهای بخش سراب و آبادستان مرعوفان از استان کردستان

شماره ملی سراب سال ۱۳۱۵



- نشانی
- آبادستان مرعوفان
- سراب
- کلانتران
- کرمانشاه
- کرمانشاه پاره
- مرعوفان
- سراب









خصوصیات اجتماعی - اقتصادی آبادیهای دارای سکنه شهرستان مریوان

شماره ردیف آبادی	آبادی	کده آبادی	نوع راه آبادی (کده)	تعداد خانوار	کل جمعیت	جمعیت عسالزیر شش	جمعیت باسواد	جمعیت شامل	فعالیات عمده کاشت دوزی						
									زراعت	باغداری	دامداری دامپروری	پرورش طیور	پرورش گاو	پرورش ماهی	
۱	۲	۳	۴	۵	۶	۷	۸	۹	۱۰	۱۱	۱۲	۱۳	۱۴	۱۵	۱۶
بخش خاورومیر اباد															
دهستان خاورومیر اباد															
۱	اسکل سفلی	۲۰۵۷۴۰	۲	۵۸	۲۵۱	۲۷۲	۱۲۰۴	۱۷۴۲	۲۶	۱۷	۲۴	۹	۰	۱	۰
۲	اسکل علیا	۲۰۵۷۳۹	۲	۷	۲۴	۲۲	۲۰	۸۲	۲۶	۱۷	۲۴	۹	۰	۱	۰
۳	اتجیران	۲۰۵۷۴۲	۲	۱۲۸	۷۵۶	۶۱۱	۱۲۶	۱۷۰	۲۶	۱۷	۲۴	۹	۰	۱	۰
۴	باشماق	۲۰۵۷۴۳	۲	۱۴	۶۹	۵۸	۳	۱۲	۲۶	۱۷	۲۴	۹	۰	۱	۰
۵	بیلو	۲۰۵۷۴۵	۳	۱۱۸	۷۷۴	۶۲۹	۱۲۵	۱۲۸	۲۶	۱۷	۲۴	۹	۰	۱	۰
۶	پیران کهنه	۲۰۵۷۴۷	۲	۱۲	۶۲	۴۶	۱	۱۵	۲۶	۱۷	۲۴	۹	۰	۱	۰
۷	چغنی اباد	۲۰۵۷۴۸	۲	۴۰	۲۷۰	۱۹۲	۳۹	۵۷	۲۶	۱۷	۲۴	۹	۰	۱	۰
۸	چالابحداجی علی	۲۰۵۷۴۹	۳	۲	۱۲	۱۲	۰	۳	۲۶	۱۷	۲۴	۹	۰	۱	۰
۹	خاتم کهن	۲۰۵۷۵۱	۲	۱۴	۱۰۸	۹۰	۱۳	۲۴	۲۶	۱۷	۲۴	۹	۰	۱	۰
۱۰	خاور	۲۰۵۷۵۲	۲	۴۷	۲۵۸	۲۱۰	۴۸	۶۲	۲۶	۱۷	۲۴	۹	۰	۱	۰
۱۱	دره مر	۲۰۵۷۵۴	۲	۱۰	۶۳	۵۰	۸	۲۰	۲۶	۱۷	۲۴	۹	۰	۱	۰
۱۲	دره ووران	۲۰۵۷۵۵	۲	۶۲	۳۹۹	۳۱۲	۸۲	۷۲	۲۶	۱۷	۲۴	۹	۰	۱	۰
۱۳	ساروجی	۲۰۵۷۵۶	۲	۱۱۰	۶۹۲	۵۲۷	۱۲۷	۱۶۰	۲۶	۱۷	۲۴	۹	۰	۱	۰
۱۴	سردوخی	۲۰۵۷۶۰	۲	۱۶۹	۱۰۳۰	۷۸۰	۱۷۱	۲۴۸	۲۶	۱۷	۲۴	۹	۰	۱	۰
۱۵	سعد اباد	۲۰۵۷۶۱	۳	۶۰	۳۰۰	۲۲۹	۳۹	۸۰	۲۶	۱۷	۲۴	۹	۰	۱	۰
۱۶	شرکه	۲۰۵۷۶۲	۴	۲۸	۱۸۷	۱۴۴	۲۸	۳۵	۲۶	۱۷	۲۴	۹	۰	۱	۰
۱۷	قلقله	۲۰۵۷۶۳	۲	۵۲	۳۵۱	۲۷۲	۵۵	۷۸	۲۶	۱۷	۲۴	۹	۰	۱	۰
۱۸	کاشی کبود	۲۰۵۷۶۶	۳	۴۱	۱۷۰	۱۲۶	۱	۴۴	۲۶	۱۷	۲۴	۹	۰	۱	۰
۱۹	کاشی میران	۲۰۵۷۶۷	۳	۶۵	۴۰۶	۳۲۵	۶۷	۷۸	۲۶	۱۷	۲۴	۹	۰	۱	۰
۲۰	کیکن	۲۰۵۷۶۹	۳	۲۸	۲۲۲	۱۷۵	۳۵	۴۱	۲۶	۱۷	۲۴	۹	۰	۱	۰
۲۱	کائل	۲۰۵۷۷۰	۲	۷۸	۴۵۱	۳۴۷	۲۷	۱۰۵	۲۶	۱۷	۲۴	۹	۰	۱	۰
۲۲	لیوسفلی	۲۰۵۷۷۱	۳	۸	۴۷	۳۸	۱	۱۴	۲۶	۱۷	۲۴	۹	۰	۱	۰
۲۳	میر اباد	۲۰۵۷۷۴	۲	۲۷	۲۰۲	۱۵۹	۱۵	۲۶	۲۶	۱۷	۲۴	۹	۰	۱	۰
۲۴	میر قه دریز	۲۰۵۷۷۵	۲	۲۷	۲۱۲	۱۷۲	۲۱	۴۹	۲۶	۱۷	۲۴	۹	۰	۱	۰
۲۵	سچی	۲۰۵۷۷۶	۳	۴۸	۲۶۴	۲۱۹	۷۶	۴۱	۲۶	۱۷	۲۴	۹	۰	۱	۰
۲۶	هاتنه شیخان	۲۰۵۷۷۷	۳	۳۸	۲۶۶	۲۲۸	۴۰	۷۲	۲۶	۱۷	۲۴	۹	۰	۱	۰
بخش سرشور مریوان															
دهستان چالی سور															
۱	بیانان	۲۰۵۸۲۰	۲	۶۷	۳۳۴	۲۴۶	۹۵۵	۱۲۷۰	۳۶	۲۵	۴۱	۳	۰	۰	۰
۲	برده رش کوچک	۲۰۵۸۲۱	۳	۳۴	۲۳۱	۱۶۲	۱۴	۳۷	۳۶	۲۵	۴۱	۳	۰	۰	۰
۳	بلکر	۲۰۵۸۲۲	۳	۲۷	۲۱۶	۱۶۲	۳۵	۴۹	۳۶	۲۵	۴۱	۳	۰	۰	۰
۴	تراق تپه	۲۰۵۸۲۳	۳	۴۳	۲۹۰	۲۱۱	۲۱	۴۲	۳۶	۲۵	۴۱	۳	۰	۰	۰
۵	توتمر خان	۲۰۵۸۲۴	۲	۲۸	۱۴۹	۱۱۸	۳۶	۲۱	۳۶	۲۵	۴۱	۳	۰	۰	۰
۶	چالی سور	۲۰۵۸۲۵	۳	۷۲	۴۰۶	۳۱۲	۲۲	۱۰۳	۳۶	۲۵	۴۱	۳	۰	۰	۰
۷	چناره	۲۰۵۸۲۶	۲	۷۱	۴۵۰	۳۳۸	۱۰۱	۸۸	۳۶	۲۵	۴۱	۳	۰	۰	۰
۸	دره پشه دان	۲۰۵۸۲۷	۲	۱۱	۵۷	۴۴	۱	۱۲	۳۶	۲۵	۴۱	۳	۰	۰	۰
۹	دوپلور	۲۰۵۸۲۹	۳	۲۷	۱۸۴	۱۳۰	۲	۲۸	۳۶	۲۵	۴۱	۳	۰	۰	۰
۱۰	دوبسه	۲۰۵۸۳۰	۳	۸۰	۴۰۶	۲۰۲	۶۱	۸۲	۳۶	۲۵	۴۱	۳	۰	۰	۰
۱۱	زوبیران	۲۰۵۸۳۱	۶	۶۳	۳۵۵	۲۵۸	۴۸	۷۶	۳۶	۲۵	۴۱	۳	۰	۰	۰
۱۲	سعد سلیمان	۲۰۵۸۳۲	۲	۳۵	۲۱۶	۱۶۰	۳۱	۳۸	۳۶	۲۵	۴۱	۳	۰	۰	۰
۱۳	شهور	۲۰۵۸۳۳	۴	۲۱	۱۴۱	۱۱۱	۱۶	۲۲	۳۶	۲۵	۴۱	۳	۰	۰	۰
۱۴	فامیشه	۲۰۵۸۳۴	۳	۴۲	۲۷۹	۲۰۶	۳۵	۶۷	۳۶	۲۵	۴۱	۳	۰	۰	۰
۱۵	قمچیان	۲۰۵۸۳۵	۲	۲۰	۱۴۰	۱۰۸	۲۳	۱۸	۳۶	۲۵	۴۱	۳	۰	۰	۰

کد نوع راه آبادی: ۱ جاده اسفالت، ۲ جاده خاکی، ۳ مارو، ۴ سایر (اینگاه راه آهن، باره آبی، ۵ ناخش ۶

شماره ردیف آبادی	۱۷	۱۸	۱۹	۲۰	۲۱	۲۲	۲۳	۲۴	۲۵	۲۶	۲۷	۲۸	۲۹	۳۰	۳۱	۳۲	۳۳	۳۴	۳۵	۳۶	۳۷	۳۸	۳۹	۴۰	۴۱	۴۲	
تعداد گاو و گوساله																											
تعداد گوسفند و بز																											
تغییرگاه زمین آلت کش آردی																											
فروشگاه تعاونی																											
دستری به وسیله تقویم برای																											
معلمین																											
دستری به روزنامه و مجله برای																											
صندوق پست																											
بیمار و ماهی روستایی																											
دانشگاه کهنین دانشگاه																											
پزشک																											
خانه بهداشت																											
مرکز بهداشتی درمانی																											
حمام																											
آموزش و تفریح کودکان																											
مدرسه راهنمایی																											
دبستان																											
برق																											
آب لوله کشی																											
پایگاه خدمات بروج																											
مرکز خدمات روستایی																											
دفتر بهداشت سازمان																											
شورای اسلامی روستایی																											
امکن مذهبی مسلمانان																											
مبلغ مذهبی مسلمانان																											
شماره ردیف آبادی																											

خصوصیات اجتماعی - اقتصادی آبادیهای دارای سکنه شهرستان مریدان

شماره رده طبقه آبادی	آبادی	نوع راه آبادی (کد)	تعداد خانوار	کل جمعیت	جمعیت عمال و پیشتر	جمعیت باسواد	جمعیت شغل	فصایح عمده کشاورزی								
								۱۰	۱۱	۱۲	۱۳	۱۴	۱۵	۱۶		
۱۶	کولیت	۴	۱	۱۶	۱۲	۰	۳	*	*	*	*	*	*	*	*	*
۱۷	کولیت حرمین آباد	۲	۲۵	۱۴۵	۱۱۱	۳۰	۲۹	*	*	*	*	*	*	*	*	*
۱۸	کله	۲	۷۸	۴۴۸	۳۴۵	۹۹	۱۲۳	*	*	*	*	*	*	*	*	*
۱۹	کماره لنگ	۲	۱۱	۲۹۹	۲۸۶	۳۶	۳۶	*	*	*	*	*	*	*	*	*
۲۰	کویله	۲	۶۶	۶۷۲	۶۷۲	۴۴	۴۰	*	*	*	*	*	*	*	*	*
۲۱	کلی کران	۲	۳۶	۲۵۶	۲۶۰	۴۶	۹۱	*	*	*	*	*	*	*	*	*
۲۲	ماسیدر سفلی	۲	۴۷	۲۲۵	۲۵۲	۴۶	۷۲	*	*	*	*	*	*	*	*	*
۲۳	وخلان	۲	۱۱	۱۲۸	۹۸	۹	۲۰	*	*	*	*	*	*	*	*	*
۲۴	ولیتان	۴	۱	۷	۷	۰	۱	*	*	*	*	*	*	*	*	*
۲۵	ویله	۲	۵۸	۲۶۲	۲۳۷	۳۴	۶۹	*	*	*	*	*	*	*	*	*
دهستان گلچیدر																
۱	الجه	۲	۱۲	۹۸	۶۹	۱۷	۴۵۸	۱۶	۲	۱۶	۴۵۸	۲۴۷	۲۱۰۲	۲۶۸۳	۴۶۴	۱۶
۲	الی همدان	۴	۲۰	۱۲۰	۹۵	۰	۱۵	*	*	*	*	*	*	*	*	*
۳	بی در شان	۲	۲۷	۱۳۴	۹۹	۴	۲۲	*	*	*	*	*	*	*	*	*
۴	تازه آباد سونی پله	۲	۲۲	۱۱۹	۹۷	۱۷	۲۳	*	*	*	*	*	*	*	*	*
۵	چلیله	۲	۲۲	۱۹۶	۱۴۹	۲۰	۲۸	*	*	*	*	*	*	*	*	*
۶	دره هر د	۲	۱۶	۱۰۵	۸۵	۲	۲۰	*	*	*	*	*	*	*	*	*
۷	ده بنیاد	۲	۲۹	۱۶۱	۱۷۸	۵۲	۴۱	*	*	*	*	*	*	*	*	*
۸	شاه تقین	۴	۲۲	۱۲۷	۱۰۸	۰	۲۳	*	*	*	*	*	*	*	*	*
۹	سوقی پله	۲	۳۶	۱۸۲	۱۵۲	۱۷	۴۳	*	*	*	*	*	*	*	*	*
۱۰	طینال	۲	۲۴	۱۷۱	۱۴۴	۳۴	۳۱	*	*	*	*	*	*	*	*	*
۱۱	میسولی	۲	۵۵	۲۷۲	۲۰۸	۲۵	۴۶	*	*	*	*	*	*	*	*	*
۱۲	کاشی تهر خان	۲	۱۵	۱۲۵	۸۷	۱۷	۱۷	*	*	*	*	*	*	*	*	*
۱۳	گلچیدر	۲	۴۵	۲۹۲	۲۲۶	۲۵	۳۹	*	*	*	*	*	*	*	*	*
۱۴	ذور پچه	۴	۱۶	۹۸	۸۱	۰	۱۷	*	*	*	*	*	*	*	*	*
۱۵	ذو گجه	۲	۴۹	۲۲۱	۲۳۵	۲۵	۴۹	*	*	*	*	*	*	*	*	*
۱۶	میدول	۲	۲۲	۱۰۷	۸۶	۱۲	۱۸	*	*	*	*	*	*	*	*	*
بخش مرو آباد																
دهستان ز اور و دغریبی																
۱	اریان	۲	۱۰۷	۵۰۸	۶۷۹	۳۰۳	۲۰۲	*	*	*	*	*	*	*	*	*
۲	اویهنک	۲	۴۶۸	۲۲۹۷	۱۸۵۲	۴۳۱	۶۴۳	*	*	*	*	*	*	*	*	*
۳	بیسار ان	۲	۶۵۷	۳۴۴۴	۲۵۷۲	۶۵۲	۷۹۵	*	*	*	*	*	*	*	*	*
۴	بیاپکلان	۲	۴۰۴	۲۱۲۷	۱۶۹۷	۴۸۱	۳۳۴	*	*	*	*	*	*	*	*	*
۵	پلنگان	۲	۱۸۲	۹۶۳	۷۸۲	۱۳۰	۱۹۰	*	*	*	*	*	*	*	*	*
۶	تقین	۲	۵۴	۲۶۷	۲۱۲	۵۸	۶۳	*	*	*	*	*	*	*	*	*
۷	تنگی مر	۴	۲۰۹	۸۳۲	۶۸۹	۸۶	۲۳۳	*	*	*	*	*	*	*	*	*
۸	چشمیدر	۲	۳۶۱	۱۹۰۶	۱۳۹۱	۴۰۵	۲۷۸	*	*	*	*	*	*	*	*	*
۹	خو اشت	۴	۵۱	۲۷۹	۲۲۲	۷۲	۷۰	*	*	*	*	*	*	*	*	*
۱۰	دزو و نده سفلی	۲	۶۰	۲۹۳	۲۲۹	۶۸	۷۷	*	*	*	*	*	*	*	*	*
۱۱	دزو و نده علیا	۲	۴۵	۲۵۴	۱۸۸	۳۰	۶۰	*	*	*	*	*	*	*	*	*
۱۲	دهکاشان	۲	۲۷	۱۴۰	۱۱۴	۳۶	۲۸	*	*	*	*	*	*	*	*	*
۱۳	ژان	۲	۲۵۵	۱۴۱۳	۱۰۶۴	۲۱۹	۳۰۰	*	*	*	*	*	*	*	*	*

کد نوع راه آبادی، جاده اسفالت ۱، جاده شوره ۲، جاده خاکی ۳، مارو ۴، سایر (بازار، راه آهن، باره آبی ۵)، ناخش ۶



نقصیات اجتماعی - اقتصادی آبادیهای سکنه شهرستان مرویان

شماره ردیف آبادی	آبادی	نوع راه آبادی (کدام)	تعداد خانوار	کل جمعیت	جمعیت عسالزیرین	جمعیت باسواد	جمعیت شامل	فقاییت کشاورزی						
								۱۰	۱۱	۱۲	۱۳	۱۴	۱۵	
۱۴	ژرژ	۲	۱۳۲	۷۵۶	۵۶۷	۱۹۹	۸۱۰	*	*	*	*	*	*	*
۱۵	ژنین	۲	۲۲۵	۱۷۴۰	۱۲۷۹	۴۰۳	۲۲۵	*	*	*	*	*	*	*
۱۶	سالیمان	۲	۶۰	۳۸۴	۲۸۸	۶۸	۹۱	*	*	*	*	*	*	*
۱۷	مرخه شوت	۲	۱۳۹	۷۶۲	۵۷۷	۱۴۶	۱۹۳	*	*	*	*	*	*	*
۱۸	سوریز	۴	۱۳۱	۵۸۴	۴۵۵	۶۶	۲۵	*	*	*	*	*	*	*
۱۹	سرومال	۲	۹۲	۵۸۵	۴۴۰	۱۹۷	۷۲	*	*	*	*	*	*	*
۲۰	سرهویه	۴	۱۶۵	۷۸۶	۶۰۷	۹۸	۱۹۳	*	*	*	*	*	*	*
۲۱	سفیدین	۴	۲۹	۲۰۰	۱۵۶	۲۳	۴۸	*	*	*	*	*	*	*
۲۲	نقیه کان	۲	۵۱	۲۵۶	۲۰۵	۵۸	۶۶	*	*	*	*	*	*	*
۲۳	کاشی حسین میک	۲	۵۸	۳۳۶	۲۶۴	۹۱	۹۳	*	*	*	*	*	*	*
۲۴	ککلیک آباد	۲	۷۰	۶۳۴	۳۶۳	۱۱۱	۴۵	*	*	*	*	*	*	*
۲۵	کولینج	۴	۹۲	۵۲۷	۴۰۲	۹۵	۱۳۳	*	*	*	*	*	*	*
۲۶	گواز	۲	۱۲۹	۶۸۲	۵۴۱	۶۷	۱۰۳	*	*	*	*	*	*	*
۲۷	محراب	۴	۱۷۰	۳۴۳	۵۸۶	۶۰	۱۸۸	*	*	*	*	*	*	*
۲۸	شچی	۴	۵۲	۳۷۶	۲۰۴	۱۹	۶۴	*	*	*	*	*	*	*
۲۹	نصنار	۲	۱۵۹	۸۳۷	۶۳۵	۱۷۸	۱۲۲	*	*	*	*	*	*	*
۳۰	نهر	۴	۲۲۸	۱۱۲۰	۸۵۶	۸۸	۱۸۵	*	*	*	*	*	*	*
۳۱	ویجر	۴	۸۷	۳۸۹	۲۹۹	۲	۱۳۵	*	*	*	*	*	*	*
۳۲	هرمین	۲	۱۰۳	۵۴۰	۳۷۷	۷۳	۱۲۰	*	*	*	*	*	*	*
۳۳	هویه	۲	۲۲۴	۱۱۵۶	۹۲۲	۲۱۲	۳۰۸	*	*	*	*	*	*	*
۳۴	پروزشان	۲	۶۷	۳۸۶	۲۹۱	۶۱	۷۰	*	*	*	*	*	*	*
دهستان اورامان تخت														
۱	اسیریز	۴	۸۰	۳۴۳	۳۶۸	۱۱۹	۱۰۶	*	*	*	*	*	*	*
۱	اورامان تخت	۲	۴۴۹	۲۱۴۲	۱۶۷۲	۲۹۲	۳۶۷	*	*	*	*	*	*	*
۲	بلیسر	۲	۱۸۰	۱۰۴۰	۸۲۵	۱۸۰	۱۹۶	*	*	*	*	*	*	*
۳	جولانده	۲	۵۴	۳۱۲	۲۳۷	۴۵	۷۸	*	*	*	*	*	*	*
۴	درکی	۲	۲۰۳	۱۰۷۸	۸۱۷	۱۳۰	۳۴۴	*	*	*	*	*	*	*
۵	دزلی	۲	۴۶۰	۲۵۵۱	۱۹۴۵	۵۱۶	۳۷۰	*	*	*	*	*	*	*
۶	دهشت قلمی	۴	۱۵	۵۶	۴۱	۲	۱۲	*	*	*	*	*	*	*
۷	دل	۲	۲۱۰	۱۰۶۴	۳۵۴	۲۵۰	۳۲۳	*	*	*	*	*	*	*
۸	دله مرز	۲	۱۱۵	۶۷۵	۵۱۲	۱۲۱	۱۳۱	*	*	*	*	*	*	*
۹	دمبو	۲	۸۷	۴۶۶	۳۶۱	۱۱۷	۹۴	*	*	*	*	*	*	*
۱۰	دیوزشاو	۲	۱۶۵	۹۴۹	۷۲۷	۱۰۶	۱۹۱	*	*	*	*	*	*	*
۱۱	روبر	۲	۸۷	۴۲۲	۳۱۷	۷۶	۸۴	*	*	*	*	*	*	*
۱۲	رودبار	۲	۱۲۴	۶۴۲	۵۰۳	۱۱۱	۱۶۳	*	*	*	*	*	*	*
۱۳	زوم	۴	۸۸	۴۴۹	۳۴۲	۶۷	۱۰۵	*	*	*	*	*	*	*
۱۴	زوار	۲	۲۴۲	۱۲۱۵	۱۰۱۵	۲۳۶	۶۳۱	*	*	*	*	*	*	*
۱۵	سربیر	۲	۱۳۵	۶۰۸	۴۹۱	۵۹	۱۳۳	*	*	*	*	*	*	*
۱۶	سلین	۲	۱۶۲	۸۵۱	۶۷۳	۲۱۵	۵۹	*	*	*	*	*	*	*
۱۷	عیاض آباد	۴	۲۲	۳۱۲	۱۰۷	۲۵	۳۲	*	*	*	*	*	*	*
۱۸	کلچی	۲	۱۰۷	۵۴۳	۴۱۴	۹۳	۱۰۰	*	*	*	*	*	*	*
۱۹	کماله	۲	۱۱۱	۵۳۱	۴۲۸	۸۳	۱۲۹	*	*	*	*	*	*	*
۲۰	شاو	۲	۱۷۱	۹۸۴	۷۱۹	۲۱۷	۱۳۶	*	*	*	*	*	*	*
۲۱	نورین	۲	۱۵۲	۸۰۱	۶۰۸	۱۸۸	۱۱۹	*	*	*	*	*	*	*

نوع راه آبادی، جاده اسفالت، ۱، جاده شوسه، ۲، جاده خاکی، ۳، مارو، ۴، سایر (اینگاه در آیین باره آبی)، ۵، نامشخص، ۶

ردیف	مبلغ	توضیحات	ردیف	مبلغ	توضیحات
۱۴	۱۴	*	۲۲	۱۲۰۰	*
۱۵	۱۵	*	۲۳	۲۲۰	*
۱۶	۱۶	*	۲۴	۲۲۰	*
۱۷	۱۷	*	۲۵	۲۲۰	*
۱۸	۱۸	*	۲۶	۲۲۰	*
۱۹	۱۹	*	۲۷	۲۲۰	*
۲۰	۲۰	*	۲۸	۲۲۰	*
۲۱	۲۱	*	۲۹	۲۲۰	*
۲۲	۲۲	*	۳۰	۲۲۰	*
۲۳	۲۳	*	۳۱	۲۲۰	*
۲۴	۲۴	*	۳۲	۲۲۰	*
۲۵	۲۵	*	۳۳	۲۲۰	*
۲۶	۲۶	*	۳۴	۲۲۰	*
۲۷	۲۷	*	۳۵	۲۲۰	*
۲۸	۲۸	*	۳۶	۲۲۰	*
۲۹	۲۹	*	۳۷	۲۲۰	*
۳۰	۳۰	*	۳۸	۲۲۰	*
۳۱	۳۱	*	۳۹	۲۲۰	*
۳۲	۳۲	*	۴۰	۲۲۰	*
۳۳	۳۳	*	۴۱	۲۲۰	*
۳۴	۳۴	*	۴۲	۲۲۰	*
۳۵	۳۵	*	۴۳	۲۲۰	*
۳۶	۳۶	*	۴۴	۲۲۰	*
۳۷	۳۷	*	۴۵	۲۲۰	*
۳۸	۳۸	*	۴۶	۲۲۰	*
۳۹	۳۹	*	۴۷	۲۲۰	*
۴۰	۴۰	*	۴۸	۲۲۰	*
۴۱	۴۱	*	۴۹	۲۲۰	*
۴۲	۴۲	*	۵۰	۲۲۰	*
۴۳	۴۳	*	۵۱	۲۲۰	*
۴۴	۴۴	*	۵۲	۲۲۰	*
۴۵	۴۵	*	۵۳	۲۲۰	*
۴۶	۴۶	*	۵۴	۲۲۰	*
۴۷	۴۷	*	۵۵	۲۲۰	*
۴۸	۴۸	*	۵۶	۲۲۰	*
۴۹	۴۹	*	۵۷	۲۲۰	*
۵۰	۵۰	*	۵۸	۲۲۰	*
۵۱	۵۱	*	۵۹	۲۲۰	*
۵۲	۵۲	*	۶۰	۲۲۰	*
۵۳	۵۳	*	۶۱	۲۲۰	*
۵۴	۵۴	*	۶۲	۲۲۰	*
۵۵	۵۵	*	۶۳	۲۲۰	*
۵۶	۵۶	*	۶۴	۲۲۰	*
۵۷	۵۷	*	۶۵	۲۲۰	*
۵۸	۵۸	*	۶۶	۲۲۰	*
۵۹	۵۹	*	۶۷	۲۲۰	*
۶۰	۶۰	*	۶۸	۲۲۰	*
۶۱	۶۱	*	۶۹	۲۲۰	*
۶۲	۶۲	*	۷۰	۲۲۰	*
۶۳	۶۳	*	۷۱	۲۲۰	*
۶۴	۶۴	*	۷۲	۲۲۰	*
۶۵	۶۵	*	۷۳	۲۲۰	*
۶۶	۶۶	*	۷۴	۲۲۰	*
۶۷	۶۷	*	۷۵	۲۲۰	*
۶۸	۶۸	*	۷۶	۲۲۰	*
۶۹	۶۹	*	۷۷	۲۲۰	*
۷۰	۷۰	*	۷۸	۲۲۰	*
۷۱	۷۱	*	۷۹	۲۲۰	*
۷۲	۷۲	*	۸۰	۲۲۰	*
۷۳	۷۳	*	۸۱	۲۲۰	*
۷۴	۷۴	*	۸۲	۲۲۰	*
۷۵	۷۵	*	۸۳	۲۲۰	*
۷۶	۷۶	*	۸۴	۲۲۰	*
۷۷	۷۷	*	۸۵	۲۲۰	*
۷۸	۷۸	*	۸۶	۲۲۰	*
۷۹	۷۹	*	۸۷	۲۲۰	*
۸۰	۸۰	*	۸۸	۲۲۰	*
۸۱	۸۱	*	۸۹	۲۲۰	*
۸۲	۸۲	*	۹۰	۲۲۰	*
۸۳	۸۳	*	۹۱	۲۲۰	*
۸۴	۸۴	*	۹۲	۲۲۰	*
۸۵	۸۵	*	۹۳	۲۲۰	*
۸۶	۸۶	*	۹۴	۲۲۰	*
۸۷	۸۷	*	۹۵	۲۲۰	*
۸۸	۸۸	*	۹۶	۲۲۰	*
۸۹	۸۹	*	۹۷	۲۲۰	*
۹۰	۹۰	*	۹۸	۲۲۰	*
۹۱	۹۱	*	۹۹	۲۲۰	*
۹۲	۹۲	*	۱۰۰	۲۲۰	*
۹۳	۹۳	*	۱۰۱	۲۲۰	*
۹۴	۹۴	*	۱۰۲	۲۲۰	*
۹۵	۹۵	*	۱۰۳	۲۲۰	*
۹۶	۹۶	*	۱۰۴	۲۲۰	*
۹۷	۹۷	*	۱۰۵	۲۲۰	*
۹۸	۹۸	*	۱۰۶	۲۲۰	*
۹۹	۹۹	*	۱۰۷	۲۲۰	*
۱۰۰	۱۰۰	*	۱۰۸	۲۲۰	*
۱۰۱	۱۰۱	*	۱۰۹	۲۲۰	*
۱۰۲	۱۰۲	*	۱۱۰	۲۲۰	*
۱۰۳	۱۰۳	*	۱۱۱	۲۲۰	*
۱۰۴	۱۰۴	*	۱۱۲	۲۲۰	*
۱۰۵	۱۰۵	*	۱۱۳	۲۲۰	*
۱۰۶	۱۰۶	*	۱۱۴	۲۲۰	*
۱۰۷	۱۰۷	*	۱۱۵	۲۲۰	*
۱۰۸	۱۰۸	*	۱۱۶	۲۲۰	*
۱۰۹	۱۰۹	*	۱۱۷	۲۲۰	*
۱۱۰	۱۱۰	*	۱۱۸	۲۲۰	*
۱۱۱	۱۱۱	*	۱۱۹	۲۲۰	*
۱۱۲	۱۱۲	*	۱۲۰	۲۲۰	*
۱۱۳	۱۱۳	*	۱۲۱	۲۲۰	*
۱۱۴	۱۱۴	*	۱۲۲	۲۲۰	*
۱۱۵	۱۱۵	*	۱۲۳	۲۲۰	*
۱۱۶	۱۱۶	*	۱۲۴	۲۲۰	*
۱۱۷	۱۱۷	*	۱۲۵	۲۲۰	*
۱۱۸	۱۱۸	*	۱۲۶	۲۲۰	*
۱۱۹	۱۱۹	*	۱۲۷	۲۲۰	*
۱۲۰	۱۲۰	*	۱۲۸	۲۲۰	*
۱۲۱	۱۲۱	*	۱۲۹	۲۲۰	*
۱۲۲	۱۲۲	*	۱۳۰	۲۲۰	*
۱۲۳	۱۲۳	*	۱۳۱	۲۲۰	*
۱۲۴	۱۲۴	*	۱۳۲	۲۲۰	*
۱۲۵	۱۲۵	*	۱۳۳	۲۲۰	*
۱۲۶	۱۲۶	*	۱۳۴	۲۲۰	*
۱۲۷	۱۲۷	*	۱۳۵	۲۲۰	*
۱۲۸	۱۲۸	*	۱۳۶	۲۲۰	*
۱۲۹	۱۲۹	*	۱۳۷	۲۲۰	*
۱۳۰	۱۳۰	*	۱۳۸	۲۲۰	*
۱۳۱	۱۳۱	*	۱۳۹	۲۲۰	*
۱۳۲	۱۳۲	*	۱۴۰	۲۲۰	*
۱۳۳	۱۳۳	*	۱۴۱	۲۲۰	*
۱۳۴	۱۳۴	*	۱۴۲	۲۲۰	*
۱۳۵	۱۳۵	*	۱۴۳	۲۲۰	*
۱۳۶	۱۳۶	*	۱۴۴	۲۲۰	*
۱۳۷	۱۳۷	*	۱۴۵	۲۲۰	*
۱۳۸	۱۳۸	*	۱۴۶	۲۲۰	*
۱۳۹	۱۳۹	*	۱۴۷	۲۲۰	*
۱۴۰	۱۴۰	*	۱۴۸	۲۲۰	*
۱۴۱	۱۴۱	*	۱۴۹	۲۲۰	*
۱۴۲	۱۴۲	*	۱۵۰	۲۲۰	*
۱۴۳	۱۴۳	*	۱۵۱	۲۲۰	*
۱۴۴	۱۴۴	*	۱۵۲	۲۲۰	*
۱۴۵	۱۴۵	*	۱۵۳	۲۲۰	*
۱۴۶	۱۴۶	*	۱۵۴	۲۲۰	*
۱۴۷	۱۴۷	*	۱۵۵	۲۲۰	*
۱۴۸	۱۴۸	*	۱۵۶	۲۲۰	*
۱۴۹	۱۴۹	*	۱۵۷	۲۲۰	*
۱۵۰	۱۵۰	*	۱۵۸	۲۲۰	*
۱۵۱	۱۵۱	*	۱۵۹	۲۲۰	*
۱۵۲	۱۵۲	*	۱۶۰	۲۲۰	*
۱۵۳	۱۵۳	*	۱۶۱	۲۲۰	*
۱۵۴	۱۵۴	*	۱۶۲	۲۲۰	*
۱۵۵	۱۵۵	*	۱۶۳	۲۲۰	*
۱۵۶	۱۵۶	*	۱۶۴	۲۲۰	*
۱۵۷	۱۵۷	*	۱۶۵	۲۲۰	*
۱۵۸	۱۵۸	*	۱۶۶	۲۲۰	*
۱۵۹	۱۵۹	*	۱۶۷	۲۲۰	*
۱۶۰	۱۶۰	*	۱۶۸	۲۲۰	*
۱۶۱	۱۶۱	*	۱۶۹	۲۲۰	*
۱۶۲	۱۶۲	*	۱۷۰	۲۲۰	*
۱۶۳	۱۶۳	*	۱۷۱	۲۲۰	*
۱۶۴	۱۶۴	*	۱۷۲	۲۲۰	*
۱۶۵	۱۶۵	*	۱۷۳	۲۲۰	*
۱۶۶	۱۶۶	*	۱۷۴	۲۲۰	*
۱۶۷	۱۶۷	*	۱۷۵	۲۲۰	*
۱۶۸	۱۶۸	*	۱۷۶	۲۲۰	*
۱۶۹	۱۶۹	*	۱۷۷	۲۲۰	*
۱۷۰	۱۷۰	*	۱۷۸	۲۲۰	*
۱۷۱	۱۷۱	*	۱۷۹	۲۲۰	*
۱۷۲	۱۷۲	*	۱۸۰	۲۲۰	*
۱۷۳	۱۷۳	*	۱۸۱	۲۲۰	*
۱۷۴	۱۷۴	*	۱۸۲	۲۲۰	*
۱۷۵	۱۷۵	*	۱۸۳	۲۲۰	*
۱۷۶	۱۷۶	*	۱۸۴	۲۲۰	*
۱۷۷	۱۷۷	*	۱۸۵	۲۲۰	*
۱۷۸	۱۷۸	*	۱۸۶	۲۲۰	*
۱۷۹	۱۷۹	*	۱۸۷	۲۲۰	*
۱۸۰	۱۸۰	*	۱۸۸	۲۲۰	*
۱۸۱	۱۸۱	*	۱۸۹	۲۲۰	*
۱۸۲	۱۸۲	*	۱۹۰	۲۲۰	*
۱۸۳	۱۸۳	*	۱۹۱	۲۲۰	*
۱۸۴	۱۸۴	*	۱۹۲	۲۲۰	*
۱۸۵	۱۸۵	*	۱۹۳	۲۲۰	*
۱۸۶	۱۸۶	*	۱۹۴	۲۲۰	*
۱۸۷	۱۸۷	*	۱۹۵	۲۲۰	*
۱۸۸	۱۸۸	*	۱۹۶	۲۲۰	*
۱۸۹	۱۸۹	*	۱۹۷	۲۲۰	*
۱۹۰	۱۹۰	*	۱۹۸	۲۲۰	*
۱۹۱	۱۹۱	*	۱۹۹	۲۲۰	*
۱۹۲	۱۹۲	*	۲۰۰	۲۲۰	*
۱۹۳	۱۹۳	*	۲۰۱	۲۲۰	*
۱۹۴	۱۹۴	*	۲۰۲	۲۲۰	*
۱۹۵	۱۹۵	*	۲۰۳	۲۲۰	*
۱۹۶	۱۹۶	*	۲۰۴	۲۲۰	*
۱۹۷	۱۹۷	*	۲۰۵	۲۲۰	*
۱۹۸	۱۹۸	*	۲۰۶	۲۲۰	*
۱۹۹	۱۹۹	*	۲۰۷	۲۲۰	*
۲۰۰	۲۰۰	*	۲۰۸	۲۲۰	*
۲۰۱	۲۰۱	*	۲۰۹	۲۲۰	*
۲۰۲	۲۰۲	*	۲۱۰	۲۲۰	*
۲۰۳	۲۰۳	*	۲۱۱	۲۲۰	*
۲۰۴	۲۰۴	*	۲۱۲	۲۲۰	*
۲۰۵	۲۰۵	*	۲۱۳	۲۲۰	*
۲۰۶	۲۰۶	*	۲۱۴	۲۲۰	*
۲۰۷	۲۰۷	*	۲۱۵	۲۲۰	*
۲۰۸	۲۰۸	*	۲۱۶	۲۲۰	*
۲۰۹	۲۰۹	*	۲۱۷	۲۲۰	*
۲۱۰	۲۱۰	*	۲۱۸	۲۲۰	*
۲۱۱	۲۱۱	*	۲۱۹	۲۲۰	*
۲۱۲	۲۱۲	*	۲۲۰	۲۲۰	*
۲۱۳	۲۱۳	*	۲۲۱	۲۲۰	*
۲۱۴	۲۱۴	*	۲۲۲	۲۲۰	*
۲۱۵	۲۱۵	*	۲۲۳	۲۲۰	*
۲۱۶	۲۱۶	*	۲۲۴	۲۲۰	*
۲۱۷	۲۱۷	*	۲۲۵	۲۲۰	*
۲۱۸	۲۱۸	*	۲۲۶	۲۲۰	*
۲۱۹	۲۱۹	*	۲۲۷	۲۲۰	*
۲۲۰	۲۲۰	*	۲۲۸	۲۲۰	*
۲۲۱	۲۲۱	*	۲۲۹	۲۲۰	*
۲۲۲	۲۲۲	*	۲۳۰	۲۲۰	*
۲۲۳	۲۲۳	*	۲۳۱	۲۲۰	*
۲۲۴	۲۲۴	*	۲۳۲	۲۲۰	*
۲۲۵	۲۲۵	*	۲۳۳	۲۲۰	*
۲۲۶	۲۲۶	*	۲۳۴	۲۲۰	*
۲۲۷	۲۲۷	*	۲۳۵	۲۲۰	*
۲۲۸	۲۲۸	*	۲۳۶	۲۲۰	*
۲۲۹	۲۲۹	*	۲۳۷	۲۲۰	*
۲۳۰	۲۳۰	*	۲۳۸	۲۲۰	*
۲۳۱	۲۳۱	*	۲۳۹	۲۲۰	*
۲۳۲	۲۳۲	*	۲۴۰	۲۲۰	*
۲۳۳	۲۳۳	*	۲۴۱	۲۲۰	*
۲۳۴	۲۳۴	*	۲۴۲	۲۲۰	*
۲۳۵	۲۳۵	*	۲۴۳	۲۲۰	*
۲۳۶	۲۳۶	*	۲۴۴	۲۲۰	*
۲۳۷	۲۳۷	*	۲۴۵	۲۲۰	*
۲۳۸					

خصوصیات اجتماعی - اقتصادی آبادیهای دارای سکنه شهرستان مریمیان

شماره ردیف آبادی	آبادی	کد آبادی	نوع راه آبادی (کد)	تعداد خانوار	کل جمعیت	جمعیت عمال بیشتر	جمعیت باسواد	جمعیت شامل	نقایص کشاورزی						
									زراعت	باغداری	دامداری دامپروری	پرورش طیور	پرورش گاو ابریشم	پرورش بز و گوسفند	پرورش ماهی
۱	۲	۳	۴	۵	۶	۷	۸	۹	۱۰	۱۱	۱۲	۱۳	۱۴	۱۵	۱۶
۲۳	ورگه ویر	۲۰۶۰۱۸	۴	۲	۲۰	۱۵	۰	۲	*	*	*	*	*	*	*
۲۴	ویسمیان	۲۰۶۰۱۹	۲	۷۲	۲۷۱	۲۸۶	۷۱	۷۱	*	*	*	*	*	*	*
	دهستان سرو آباد			۴۱۴۷	۲۲۸۶۷	۱۷۶۸۱	۵۶۶۵	۴۴۸۱	۲۱	۱۲	۲۲	۲	۰	۰	۰
۱	احمد آباد تفتلی	۲۰۶۰۴۸	۱	۹۹	۴۷۷	۲۲۴	۳۵۱	۱۱۴	*	*	*	*	*	*	*
۲	الماتنه	۲۰۶۰۴۹	۲	۱۴۲	۸۲۹	۶۷۰	۳۲۱	۱۱۱	*	*	*	*	*	*	*
۳	انجمت	۲۰۶۰۵۰	۲	۲۲۸	۱۲۳۴	۹۰۲	۱۶۹	۲۶۹	*	*	*	*	*	*	*
۴	بیتدول	۲۰۶۰۵۱	۲	۵۸	۲۴۳	۱۹۶	۱۷	۶۳	*	*	*	*	*	*	*
۵	بیوریدر	۲۰۶۰۵۲	۲	۲۸۲	۱۶۸۱	۱۲۶۶	۲۳۱	۲۷۵	*	*	*	*	*	*	*
۶	بهرام آباد	۲۰۶۰۵۳	۳	۹۵	۵۳۹	۷۳۴	۶۸	۱۳۰	*	*	*	*	*	*	*
۷	شازه آباد تفتلی	۲۰۶۰۵۴	۱	۶۱	۲۴۴	۱۷۱	۱۰۰	۶۱	*	*	*	*	*	*	*
۸	تفان	۲۰۶۰۵۵	۲	۴۶	۲۷۲	۱۸۹	۳۳	۵۶	*	*	*	*	*	*	*
۹	شرخان آباد	۲۰۶۰۵۶	۱	۱۲۹	۷۳۷	۵۶۲	۱۴۰	۱۴۴	*	*	*	*	*	*	*
۱۰	تفتلی	۲۰۶۰۵۷	۱	۱۰۲	۵۳۳	۴۱۵	۱۵۲	۱۲۷	*	*	*	*	*	*	*
۱۱	خاتقاه رز آب	۲۰۶۰۵۸	۱	۲۳	۱۹۰	۱۳۶	۴۵	۲۱	*	*	*	*	*	*	*
۱۲	دره شاخه	۲۰۶۰۵۹	۲	۸۶	۴۲۳	۲۷۱	۳۴	۱۱۸	*	*	*	*	*	*	*
۱۳	دقاقاه	۲۰۶۰۶۰	۲	۲۵۵	۱۴۶۶	۱۱۴۶	۳۷۶	۶۲۹	*	*	*	*	*	*	*
۱۴	دورود	۲۰۶۰۶۱	۳	۸۹	۵۱۲	۴۱۳	۹۵	۸۹	*	*	*	*	*	*	*
۱۵	ذکر بیان	۲۰۶۰۶۲	۲	۷۲	۴۱۵	۲۲۳	۵۰	۱۲۹	*	*	*	*	*	*	*
۱۶	ذکره	۲۰۶۰۶۳	۲	۱۳	۱۷۹	۱۲۸	۳۴	۴۷	*	*	*	*	*	*	*
۱۷	رز آب	۲۰۶۰۶۴	۱	۱۹۵	۹۸	۱۷۱	۲۴۹	۱۳۷	*	*	*	*	*	*	*
۱۸	سرو آباد	۲۰۶۰۶۶	۳	۴۲۱	۲۴۴۱	۱۸۷۷	۹۵۰	۴۰۳	*	*	*	*	*	*	*
۱۹	سفیدار	۲۰۶۰۶۷	۳	۲۲	۱۸۸	۱۳۹	۲۶	۳۷	*	*	*	*	*	*	*
۲۰	قلعه چی	۲۰۶۰۶۸	۱	۳۵۰	۱۸۶۶	۱۴۵۱	۵۹۶	۳۵۹	*	*	*	*	*	*	*
۲۱	قلعه گاه	۲۰۶۰۶۹	۱	۲۲۹	۱۲۵۱	۹۷۰	۴۰۹	۳۴۳	*	*	*	*	*	*	*
۲۲	کر آباد	۲۰۶۰۷۰	۱	۱۴۹	۸۱۸	۶۲۲	۲۲۲	۱۶۱	*	*	*	*	*	*	*
۲۳	کرندان	۲۰۶۰۷۱	۲	۱۰۹	۵۷۷	۴۳۵	۱۶۶	۱۰۱	*	*	*	*	*	*	*
۲۴	کلاته	۲۰۶۰۷۲	۴	۳۵	۲۲۸	۱۸۲	۳۸	۵۹	*	*	*	*	*	*	*
۲۵	گوشخانی	۲۰۶۰۷۳	۲	۲۳۸	۱۲۷۷	۹۷۴	۳۶۸	۲۴۳	*	*	*	*	*	*	*
۲۶	لنگر بیز	۲۰۶۰۷۴	۴	۶۱	۲۱۸	۱۵۱	۸۱	۵۶	*	*	*	*	*	*	*
۲۷	ماشین	۲۰۶۰۷۵	۲	۱۱۲	۷۴۳	۵۵۰	۱۴۲	۱۶۱	*	*	*	*	*	*	*
۲۸	محمود آباد	۲۰۶۰۷۶	۳	۱۵	۵۷	۴۱	۱۹	۱۵	*	*	*	*	*	*	*
۲۹	نسل	۲۰۶۰۷۷	۲	۱۱۸	۶۷۵	۵۳۵	۱۵۸	۱۴۸	*	*	*	*	*	*	*
۳۰	نی آباد	۲۰۶۰۷۸	۱	۸۸	۴۲۸	۳۳۰	۱۰۰	۷۲	*	*	*	*	*	*	*
۳۱	هالوزان	۲۰۶۰۷۹	۲	۲۲	۱۲۳	۱۰۲	۲۶	۳۱	*	*	*	*	*	*	*
۳۲	هزار خانی	۲۰۶۰۸۰	۲	۱۴۹	۱۲۱	۶۲۶	۱۰۱	۳۵۴	*	*	*	*	*	*	*
	بخش کلاترزان			۴۸۲۹	۲۷۸۱۱	۲۱۲۴۳	۵۰۸۶	۱۳۶۱	۷۲	۱۷	۲۲	۵	۰	۰	۰
	دهستان کلاترزان			۲۱۱۸	۱۲۱۴۸	۹۲۵۵	۲۱۲۸	۲۷۵۰	۳۳	۹	۲۳	۱	۰	۰	۰
۱	برودر	۲۰۶۱۲۳	۲	۱۷	۱۱۱	۸۲	۸	۲۳	*	*	*	*	*	*	*
۲	بیزان	۲۰۶۱۲۴	۲	۴۰	۲۰۳	۱۵۵	۳۶	۴۵	*	*	*	*	*	*	*
۳	بهار آباد	۲۰۶۱۵۶	۲	۲۱۷	۱۲۹۱	۹۳۳	۲۷۶	۱۹۱	*	*	*	*	*	*	*
۴	پلوره	۲۰۶۱۲۵	۲	۵۳	۲۶۹	۲۴۳	۴۵	۶۱	*	*	*	*	*	*	*
۵	شازه آباد عیسی آباد	۲۰۶۱۲۶	۳	۶۱	۲۰۵	۲۱۹	۴۰	۷۵	*	*	*	*	*	*	*

لذووع راه آبادی: جاده اسفند ۱، جاده شوشه ۲، جاده خاکی ۳، مارو ۴، سایر (اینگاه راه آبن باره آبی ۵، نامشخص ۶)

شماره ردیف آبادی	مبلغ مذکور سلیانان	امکان مذکور سلیانان	شورای اسلامی روستایی	دفتر بهداشت	مرکز خدمات روستایی	پایگاه خدمات بهداشتی	آب اولرکمی	برق	دبستان	مدرسه راهنمایی	آموزش تخصصی کودکان	حمام	مرکز بهداشتی درمانی	خانه بهداشت	پزشک	دانشگاه کشاورزی	مصدوق نیست	دستوری پرونده بهداشتی	تلفن	دستوری پرونده بهداشتی	فروشگاه تعاونی	تعمیرگاه ماشین آلات کشاورزی	تعداد کسندوز	تعداد گاودودگوساله	
۱۷																							۴۲	۵	
۱۸	۲۳																							۴۱	۱۵
۱۹																								۴۰	۴۰
۲۰																								۳۹	۱۵
۲۱																								۳۸	۴۰
۲۲																								۳۷	۴۰
۲۳																								۳۶	۴۰
۲۴																								۳۵	۴۰
۲۵																								۳۴	۴۰
۲۶																								۳۳	۴۰
۲۷																								۳۲	۴۰
۲۸																								۳۱	۴۰
۲۹																								۳۰	۴۰
۳۰																								۲۹	۴۰
۳۱																								۲۸	۴۰
۳۲																								۲۷	۴۰
۳۳																								۲۶	۴۰
۳۴																								۲۵	۴۰
۳۵																								۲۴	۴۰
۳۶																								۲۳	۴۰
۳۷																								۲۲	۴۰
۳۸																								۲۱	۴۰
۳۹																								۲۰	۴۰
۴۰																								۱۹	۴۰
۴۱																								۱۸	۴۰
۴۲																								۱۷	۴۰



خصوصیات اجتماعی - اقتصادی آبادیهای دارای سکنه شهرستان مریدان

شماره دفتر آبادی	آبادی	کد آبادی	نوع راه آبادی (کد)	تعداد خانوار	کلی جمعیت	جمعیت عمال بیشتر	جمعیت باسواد	جمعیت شال	فصلیت عمده کاشت درزی						
									زراعت	باغداری	دامداری دامپروری	پرورش طیور	پرورش گاو برهیم	پرورش بز و گوسفند	پرورش ماهی
۱	۲	۳	۴	۵	۶	۷	۸	۹	۱۰	۱۱	۱۲	۱۳	۱۴	۱۵	۱۶
۶	تازه اباد قلعه جوق	۲۰۶۱۵۵	۲	۲۸	۱۷۲	۱۲۶	۲۷	۳۱	*	*	*	*	*	*	*
۷	شودار روسته	۲۰۶۱۲۷	۲	۱۰۱	۶۱۹	۴۳۵	۸۲	۱۵۴	*	*	*	*	*	*	*
۸	شودار ملا	۲۰۶۱۲۸	۲	۱۱۶	۶۷۱	۵۲۹	۶۱	۲۲۵	*	*	*	*	*	*	*
۹	تیز تیز	۲۰۶۱۲۹	۲	۵۹	۳۶۷	۲۸۷	۹۹	۷۷	*	*	*	*	*	*	*
۱۰	جانور	۲۰۶۱۳۰	۲	۱۵	۸۱	۷۲	۶	۱۸	*	*	*	*	*	*	*
۱۱	چاولکن حاجی	۲۰۶۱۳۱	۲	۶۸	۴۰۰	۳۰۱	۷۶	۹۳	*	*	*	*	*	*	*
۱۲	چاولکنوز سر	۲۰۶۱۳۲	۲	۲۷	۲۱۲	۱۶۲	۳۶	۳۹	*	*	*	*	*	*	*
۱۳	خاتقاه جو جو	۲۰۶۱۳۴	۴	۱۴	۸۵	۶۱	۷	۲۰	*	*	*	*	*	*	*
۱۴	خاتقاه حسن چادار	۲۰۶۱۳۵	۴	۲۱	۱۲۲	۹۶	۳۳	۲۶	*	*	*	*	*	*	*
۱۵	خروسه	۲۰۶۱۳۶	۱	۸۶	۵۰۳	۳۷۶	۷۲	۱۴۰	*	*	*	*	*	*	*
۱۶	خوشاب	۲۰۶۱۳۷	۲	۵۰	۲۸۴	۲۲۱	۲۵	۵۱	*	*	*	*	*	*	*
۱۷	دره خشک	۲۰۶۱۳۸	۲	۵۰	۳۷۲	۲۱۱	۴۳	۵۵	*	*	*	*	*	*	*
۱۸	سپهر ان	۲۰۶۱۳۹	۳	۷۹	۴۹۹	۳۷۹	۷۳	۱۰۸	*	*	*	*	*	*	*
۱۹	موره بیان	۲۰۶۱۴۰	۲	۲۴	۱۶۷	۱۲۹	۲۳	۴۲	*	*	*	*	*	*	*
۲۰	شوشه	۲۰۶۱۴۱	۱	۱۶۷	۹۰۸	۷۱۶	۳۰۵	۱۸۶	*	*	*	*	*	*	*
۲۱	طالبه وران	۲۰۶۱۴۲	۲	۵۵	۳۹۷	۲۵۲	۶۶	۹۰	*	*	*	*	*	*	*
۲۲	علی اباد	۲۰۶۱۵۴	۲	۱۰۴	۳۷۴	۴۳۰	۶۸	۱۵۲	*	*	*	*	*	*	*
۲۳	عیسی اباد	۲۰۶۱۴۳	۲	۱۶۷	۹۰۰	۷۰۸	۱۴۱	۲۲۲	*	*	*	*	*	*	*
۲۴	نظر زمین	۲۰۶۱۴۴	۲	۱۷	۱۰۰	۸۲	۱۹	۲۱	*	*	*	*	*	*	*
۲۵	قادر اباد	۲۰۶۱۴۵	۲	۲۲	۱۵۶	۱۱۹	۳۳	۲۷	*	*	*	*	*	*	*
۲۶	قاسم اباد	۲۰۶۱۴۶	۴	۳	۲۷	۲۲	۳	۱۰	*	*	*	*	*	*	*
۲۷	قلعه جوق	۲۰۶۱۴۷	۲	۳۷	۲۳۰	۱۷۳	۴۳	۶۱	*	*	*	*	*	*	*
۲۸	قلعه شیخان	۲۰۶۱۴۸	۲	۲۹	۲۱۱	۱۵۹	۳۸	۴۹	*	*	*	*	*	*	*
۲۹	کاکوز کربلا	۲۰۶۱۴۹	۲	۵۴	۲۲۲	۲۶۵	۹۲	۴۷	*	*	*	*	*	*	*
۳۰	کلاتی	۲۰۶۱۵۰	۲	۱۳۵	۶۱۸	۴۷۷	۸۶	۳۵۴	*	*	*	*	*	*	*
۳۱	گزر دره	۲۰۶۱۵۱	۳	۸۱	۵۰۰	۳۸۷	۹۷	۱۰۵	*	*	*	*	*	*	*
۳۲	کته یو	۲۰۶۱۵۲	۲	۷۲	۳۵۳	۲۷۸	۵۷	۱۱۴	*	*	*	*	*	*	*
۳۳	ول	۲۰۶۱۵۳	۴	۱۷	۸۸	۶۶	۲	۲۷	*	*	*	*	*	*	*
	دهستان کوماسی			۱۱۰۰	۶۵۳۹	۵۰۵۱	۹۸۸	۱۲۸۲	۲۵	۵	۲۶	۴	*	*	*
	بیابا	۲۰۶۱۸۹	۴	۱۷	۹۵	۷۰	۱۸	۱۷	*	*	*	*	*	*	*
	بیاضل اباد	۲۰۶۱۹۰	۴	۴۱	۲۳۶	۱۹۱	۴۸	۵۸	*	*	*	*	*	*	*
	بیر ده سفید	۲۰۶۱۹۱	۳	۱۰۲	۵۵۳	۴۱۹	۱۲۵	۱۱۰	*	*	*	*	*	*	*
	بلچه سور	۲۰۶۱۹۲	۴	۵۸	۳۲۴	۲۶۱	۴۱	۶۷	*	*	*	*	*	*	*
	پلیساتر	۲۰۶۱۹۲	۲	۱۳	۸۷	۷۵	۲۵	۱۳	*	*	*	*	*	*	*
	بیر خضران	۲۰۶۱۹۴	۳	۵۲	۳۱۵	۲۴۵	۱۰۳	۵۴	*	*	*	*	*	*	*
	چوشین	۲۰۶۱۹۵	۳	۴۵	۳۵۹	۲۶۸	۵۴	۶۲	*	*	*	*	*	*	*
	حسن قره	۲۰۶۱۹۶	۳	۲۲	۱۲۴	۱۰۲	۱۱	۳۰	*	*	*	*	*	*	*
	خشکین کوماسی	۲۰۶۱۹۷	۳	۵۲	۳۱۹	۲۴۲	۳۳	۶۴	*	*	*	*	*	*	*
۱	زنوری	۲۰۶۱۹۸	۳	۴۸	۳۷۲	۲۲۱	۲۲	۵۷	*	*	*	*	*	*	*
۱	سور کول	۲۰۶۱۹۹	۳	۶۰	۴۰۰	۳۰۷	۸۳	۷۶	*	*	*	*	*	*	*
۱	سپور	۲۰۶۲۰۰	۳	۳۱	۱۹۵	۱۶۲	۲۴	۳۳	*	*	*	*	*	*	*
۱	شاهیدر	۲۰۶۲۰۱	۳	۸۲	۵۴۶	۴۱۵	۷۴	۱۰۸	*	*	*	*	*	*	*
۱	شیخ شریفتی	۲۰۶۲۰۲	۳	۴۶	۳۷۳	۲۰۷	۲۵	۴۷	*	*	*	*	*	*	*
۱	شیخ عطار	۲۰۶۲۰۴	۲	۵۶	۳۳۰	۲۵۵	۶۵	۶۸	*	*	*	*	*	*	*

مناطق راه آبادی: جاده اسفند ۱، جاده شوسه ۲، جاده خاکی ۳، مارو ۴، سایر (اینگاه راه آهن، باره آبی ۵، نانش ۶)



خصوصیات اجتماعی - اقتصادی آبادیهای دارائی سکنه شهرستان مریوان

شماره ردیف آبادی	آبادی	کده آبادی	نوع راه آبادی (کده)	تعداد خانوار	کل جمعیت	جمعیت عساکر و پیشتر	جمعیت باسواد	جمعیت شغل	فصلیت عمده کشت و درزی							
									۱۰	۱۱	۱۲	۱۳	۱۴	۱۵	۱۶	
۱۶	قطوند	۲۰۶۲۰۵	۲	۱۵	۸۲	۷۰	۷	۲۱	*	*	*	*	*	*	*	*
۱۷	کوره دره	۲۰۶۲۰۶	۲	۵۸	۲۲۴	۲۴۹	۴۲	۶۷	*	*	*	*	*	*	*	*
۱۸	کلان	۲۰۶۲۰۷	۲	۲۶	۲۳۵	۱۵۵	۵	۳۵	*	*	*	*	*	*	*	*
۱۹	لاویسان	۲۰۶۲۰۸	۲	۲۵	۲۱۷	۱۶۹	۰	۴۰	*	*	*	*	*	*	*	*
۲۰	ماموله	۲۰۶۲۰۹	۴	۱۴	۸۸	۷۲	۱۳	۱۷	*	*	*	*	*	*	*	*
۲۱	مولیستان	۲۰۶۲۱۰	۲	۳۴	۱۸۴	۱۴۲	۲۰	۴۲	*	*	*	*	*	*	*	*
۲۲	زرو	۲۰۶۲۱۱	۴	۱۸	۹۶	۸۰	۱۶	۲۳	*	*	*	*	*	*	*	*
۲۳	وشینه سفلی	۲۰۶۲۱۲	۲	۳۰	۱۸۰	۱۴۲	۱۵	۳۱	*	*	*	*	*	*	*	*
۲۴	وشینه علیا	۲۰۶۲۱۳	۲	۴۱	۲۰۹	۱۶۷	۲۹	۴۵	*	*	*	*	*	*	*	*
۲۵	هلیز ایباد	۲۰۶۲۱۴	۲	۶۶	۲۵۵	۲۷۰	۵۷	۷۳	*	*	*	*	*	*	*	*
۲۶	هنگز اله	۲۰۶۲۱۵	۲	۲۵	۱۲۰	۹۱	۴	۲۴	*	*	*	*	*	*	*	*
دهستان نخل																
۱	برقر	۲۰۶۲۴۲	۲	۱۵۷	۷۹۱	۵۹۹	۱۵۶	۱۶۵	۱۴	۳	۱۴	۱۹۰۹	*	*	*	*
۲	بندی در	۲۰۶۲۴۴	۲	۲۹	۱۹۱	۱۴۸	۳۷	۴۴	*	*	*	*	*	*	*	*
۳	بیددره	۲۰۶۲۴۵	۲	۴۵	۲۸۲	۲۱۲	۴۷	۴۶	*	*	*	*	*	*	*	*
۴	بیه چون	۲۰۶۲۴۶	۲	۵۰	۲۶۶	۲۰۱	۴۶	۷۰	*	*	*	*	*	*	*	*
۵	داد اشته کمانگر	۲۰۶۲۴۷	۲	۸۴	۳۴۴	۲۵۲	۳۸	۱۳۱	*	*	*	*	*	*	*	*
۶	دانشکف	۲۰۶۲۴۸	۴	۱۰۷	۵۸۷	۴۴۱	۱۰۳	۱۵۱	*	*	*	*	*	*	*	*
۷	دریله	۲۰۶۲۴۹	۲	۲۴	۱۳۲	۱۰۲	۲۸	۲۹	*	*	*	*	*	*	*	*
۸	رشتی	۲۰۶۲۵۰	۲	۵۴	۲۰۳	۲۲۴	۷۷	۸۰	*	*	*	*	*	*	*	*
۹	زونج	۲۰۶۲۵۱	۴	۱۲۰	۷۳۶	۵۵۵	۷۸	۱۴۶	*	*	*	*	*	*	*	*
۱۰	کرگینه	۲۰۶۲۵۲	۱	۲۲	۱۸۰	۱۴۴	۴۳	۴۲	*	*	*	*	*	*	*	*
۱۱	کلیه	۲۰۶۲۵۳	۲	۱۳۱	۹۷۷	۶۹۶	۲۰۲	۱۸۲	*	*	*	*	*	*	*	*
۱۲	میانه	۲۰۶۲۵۴	۲	۲۲۳	۱۸۱۲	۱۴۰۱	۴۳۷	۳۳۳	*	*	*	*	*	*	*	*
۱۳	نخل	۲۰۶۲۵۵	۱	۳۳۹	۱۹۸۷	۱۵۲۸	۶۳۳	۷۳۷	*	*	*	*	*	*	*	*
۱۴	نیزل	۲۰۶۲۵۶	۲	۷۵	۴۴۴	۳۲۰	۹۹	۳۵	*	*	*	*	*	*	*	*
بخش مرکزی																
دهستان رشه ده																
۱	بالک	۲۰۶۲۸۴	۲	۱۶۹	۸۲۸	۶۳۲	۱۷۶	۱۷۳	*	*	*	*	*	*	*	*
۲	بیر قلعه	۲۰۶۲۸۵	۱	۱۲۳	۷۲۷	۵۵۶	۲۱۱	۱۳۰	*	*	*	*	*	*	*	*
۳	بیله	۲۰۶۲۸۶	۲	۱۳۷	۸۲۱	۶۱۸	۱۶۳	۱۲۴	*	*	*	*	*	*	*	*
۴	بیه کره	۲۰۶۲۲۴	۱	۱۶	۱۵	۱۵	۳	۴	*	*	*	*	*	*	*	*
۵	ترخان ایباد	۲۰۶۲۸۷	۱	۱۰۲	۴۴۱	۴۰۱	۱۵۰	۱۰۷	*	*	*	*	*	*	*	*
۶	توتون دره	۲۰۶۲۸۸	۲	۴۶	۲۴۵	۱۹۰	۳۳	۴۳	*	*	*	*	*	*	*	*
۷	جوجه سازی	۲۰۶۲۲۲	۱	۹۹	۶۲۸	۴۴۴	۱۸۰	۴۲	*	*	*	*	*	*	*	*
۸	چاووک	۲۰۶۲۸۹	۲	۶۰	۴۰۲	۳۰۰	۱۱۴	۵۶	*	*	*	*	*	*	*	*
۹	چور	۲۰۶۲۹۰	۲	۱۸۶	۱۰۱۹	۷۷۱	۳۰۶	۱۸۳	*	*	*	*	*	*	*	*
۱۰	حسن اوله	۲۰۶۲۹۱	۲	۴۹	۲۷۳	۲۰۶	۵۷	۶۱	*	*	*	*	*	*	*	*
۱۱	خشکین	۲۰۶۲۹۲	۲	۲۸	۱۹۵	۱۴۹	۵۲	۲۷	*	*	*	*	*	*	*	*
۱۲	خیر ایباد	۲۰۶۲۹۳	۲	۶۳	۳۱۵	۲۳۱	۵۳	۸۲	*	*	*	*	*	*	*	*
۱۳	درز بیان	۲۰۶۲۹۴	۲	۱۰۰	۵۶۰	۴۴۰	۱۶۸	۶۴	*	*	*	*	*	*	*	*
۱۴	درگاه خیرخان	۲۰۶۲۹۵	۲	۱۵۲	۷۸۳	۴۶۴	۱۹۱	۱۳۹	*	*	*	*	*	*	*	*

کد نوع راه آبادی: جاده اسفالت ۱، جاده شوسه ۲، جاده خاکی ۳، ماره ۴، سایر (اینگاه راه آسین یا راه آبی) ۵، نامشخص ۶

تعداد گاو و گوساله	تعداد گوسفند و بز	تعمیرگاه زمین آلات کشاورزی	فروشگاه تعاونی	دستری پرورش طیور	تلفن	دستری پرورش دام و طیور	صندوق پست	بیمار و دامی روستایی	دانشگاه کشاورزی	پزشک	خانه بهداشت	مرکز بهداشتی درمانی	حمام	آموزشگاه فنی حرفه‌ای	مدرسه راهنمایی	دبستان	برق	آب لوله کشی	پایگاه خدمات پستی	مرکز خدمات روستایی	دفتر جهاد سازندگی	شورای اسلامی روستایی	امکان زندگی مسلمانان	سنگ مذبح مسلمانان	مسجد
۲۲	۴۱	۴۰	۴۹	۲۸	۳۷	۳۶	۳۵	۳۴	۳۳	۳۲	۳۱	۳۰	۲۹	۲۸	۲۷	۲۶	۲۵	۲۴	۲۳	۲۲	۲۱	۲۰	۱۹	۱۸	۱۷
۲۰۰	۱۲۰۰			*												*	*	*	*			*	*	*	۱۶
۲۰۰	۸۰۰															*	*	*	*			*	*	*	۱۷
۴۰	۱۲۰۰															*	*	*	*			*	*	*	۱۸
۵۰	۲۰۰															*	*	*	*			*	*	*	۱۹
۶۰	۲۴۰															*	*	*	*			*	*	*	۲۰
۷۰	۲۰۰															*	*	*	*			*	*	*	۲۱
۱۰	۷۰															*	*	*	*			*	*	*	۲۲
۳۷۰	۱۰۰۰			*												*	*	*	*			*	*	*	۲۳
۳۵۰	۱۰۰۰			*												*	*	*	*			*	*	*	۲۴
۸۰	۴۰۰															*	*	*	*			*	*	*	۲۵
۷۰	۱۶۰															*	*	*	*			*	*	*	۲۶
۱۵۹۰	۹۷۲۰	۰	۲	۲	۰	۰	۲	۱	۰	۱	۰	۱	۰	۰	۲	۱۴	۳۱	۲	۸	۰	۰	۸	۱۴	۵	۱
۲۰۰	۶۰۰			*												*	*	*	*			*	*	*	۲
۴۰	۲۵۰															*	*	*	*			*	*	*	۳
۱۰۰	۴۰۰															*	*	*	*			*	*	*	۴
۱۰۰	۱۰۰۰															*	*	*	*			*	*	*	۵
۱۰۰	۱۰۰۰															*	*	*	*			*	*	*	۶
۱۵۰	۶۰۰															*	*	*	*			*	*	*	۷
۴۰	۲۰۰															*	*	*	*			*	*	*	۸
۰	۳۷۰															*	*	*	*			*	*	*	۹
۸۰	۵۵۰															*	*	*	*			*	*	*	۱۰
۸۰	۲۳۰															*	*	*	*			*	*	*	۱۱
۱۰۰	۱۲۰۰															*	*	*	*			*	*	*	۱۲
۲۰۰	۱۲۰۰		*				*									*	*	*	*			*	*	*	۱۳
۲۰۰	۱۵۰۰		*	*			*			*		*				*	*	*	*			*	*	*	۱۴
۱۰۰	۴۲۰							*								*	*	*	*			*	*	*	۱۵
۱۳۱۳۱	۲۵۴۴۱	۱	۹	۱۷	۰	۰	۲	۵	۰	۰	۲	۲	۶	۶	۵۰	۲۱	۲۱	۱۹	۰	۰	۴۳	۸۵	۲۵	۲۵	۱
۲۸۷۲	۱۱۰۸۱	۱	۶	۸	۰	۰	۰	۵	۰	۰	۲	۰	۵	۵	۲۵	۲۲	۱۵	۱۵	۰	۰	۳۱	۳۵	۲۰	۲۰	۲
۱۰۰	۲۵۰															*	*	*	*			*	*	*	۳
۴۰۰	۱۵۰															*	*	*	*			*	*	*	۴
۳۵۰	۸۵۰			*												*	*	*	*			*	*	*	۵
۰	۰		*	*												*	*	*	*			*	*	*	۶
۵۰۰	۶۰۰		*	*												*	*	*	*			*	*	*	۷
۸۷	۳۵۰															*	*	*	*			*	*	*	۸
۰	۰															*	*	*	*			*	*	*	۹
۳۰۰	۳۰۰															*	*	*	*			*	*	*	۱۰
۳۰۰	۶۰۰			*												*	*	*	*			*	*	*	۱۱
۱۱۰	۴۵۰															*	*	*	*			*	*	*	۱۲
۵۰	۲۷۰							*								*	*	*	*			*	*	*	۱۳
۷۰	۷۵۰															*	*	*	*			*	*	*	۱۴
۲۰۰	۲۰۰			*										*		*	*	*	*			*	*	*	۱۵
۴۰۰	۳۵۰															*	*	*	*			*	*	*	۱۶

خصوصیات اجتماعی - اقتصادی آبادیهای دارای سکنه شهرستان مریدان

شماره ردیف آبادی	آبادی	کد آبادی	نوع راه آبادی (کد)	تعداد خانوار	کل جمعیت	جمعیت عسالزینتر	جمعیت باسواد	جمعیت نائل	فصاحت عمده کد دوزی		
									زراعت	باغداری	دامداری دامپروری
۱۵	دری	۲۰۶۲۹۶	۲	۱۱۵	۵۸۲	۴۶۰	۵۹	۱۴۲	*	*	*
۱۶	رشته ده	۲۰۶۲۹۷	۲	۸۹	۵۰۵	۳۹۴	۸۷	۱۰۶	*	*	*
۱۷	زیلان	۲۰۶۲۹۸	۲	۹۲	۵۱۲	۳۹۱	۱۶۷	۸۴	*	*	*
۱۸	سرکل	۲۰۶۲۹۹	۲	۲۸	۱۶۲	۱۲۴	۲۰	۴۵	*	*	*
۱۹	سرژمار	۲۰۶۳۰۰	۲	۸۸	۵۰۸	۳۸۱	۱۲۶	۶۲	*	*	*
۲۰	مجلس سفلی	۲۰۶۳۰۱	۲	۲۰	۱۱۷	۹۲	۲۷	۲۹	*	*	*
۲۱	مجلس علیا	۲۰۶۳۰۲	۲	۵۷	۳۶۰	۲۷۲	۴۹	۹۲	*	*	*
۲۲	سارانی	۲۰۶۳۰۳	۲	۷۱	۲۴۹	۲۸۲	۵۲	۷۵	*	*	*
۲۳	سبزه کوره	۲۰۶۳۰۴	۲	۶۸	۳۵۵	۲۷۴	۶۷	۷۹	*	*	*
۲۴	مصر آباد تازه / علیا	۲۰۶۳۰۵	۱	۹۲	۴۹۹	۳۶۳	۱۰۷	۱۰۴	*	*	*
۲۵	شان سفلی	۲۰۶۳۰۸	۲	۷۲	۴۱۹	۳۲۲	۹۶	۵۹	*	*	*
۲۶	شان علیا	۲۰۶۳۰۹	۲	۷۶	۴۷۶	۳۷۱	۹۵	۷۲	*	*	*
۲۷	شان دیدشار	۲۰۶۳۱۰	۱	۴۰۱	۲۳۴۵	۱۷۳۵	۸۷۷	۳۶۸	*	*	*
۲۸	شان خورزه له	۲۰۶۳۱۱	۲	۴۰	۳۲۴	۱۸۰	۴۹	۳۸	*	*	*
۲۹	شاده جان	۲۰۶۳۱۲	۲	۴۹	۲۷۲	۲۰۴	۸۲	۵۲	*	*	*
۳۰	دله یونجه	۲۰۶۳۱۳	۲	۶۴	۳۶۱	۲۲۸	۵۵	۳۴	*	*	*
۳۱	خویزه کوره	۲۰۶۳۱۴	۲	۱۴۱	۳۷۸	۲۶۰	۸۷	۳۱	*	*	*
۳۲	مرکب	۲۰۶۳۱۵	۲	۶۶	۳۷۳	۲۶۲	۸۵	۴۴	*	*	*
۳۳	نژمار	۲۰۶۳۱۶	۲	۱۹۰	۱۰۵۰	۷۹۵	۳۵۴	۱۳۶	*	*	*
۳۴	نمکاش	۲۰۶۳۱۷	۲	۵۲	۲۵۵	۱۹۳	۲۱	۶۵	*	*	*
۳۵	ننه	۲۰۶۳۱۸	۲	۱۳۰	۲۲۷	۱۵۱	۲۴۱	۱۴۰	*	*	*
۳۶	وسنه	۲۰۶۳۱۹	۲	۳۱	۱۷۲	۱۲۷	۱	۵۲	*	*	*
۳۷	وله ژیر	۲۰۶۳۲۰	۲	۳۹۴	۲۲۰۸	۱۶۹۷	۶۷۴	۴۱۳	*	*	*
دهستان ش											
۱	احمد آباد	۲۰۶۳۵۸	۲	۱۵	۹۷	۷۲	۶	۲۰	*	*	*
۲	برده رسته	۲۰۶۳۵۹	۲	۱۲۱	۸۰۳	۶۴۸	۱۷۵	۳۱	*	*	*
۳	بشاو چله	۲۰۶۳۶۰	۲	۴۰	۲۰۴	۲۲۹	۴۴	۴۵	*	*	*
۴	بیر صفا	۲۰۶۳۶۱	۲	۷۵	۴۱۹	۳۰۷	۷۶	۶۰	*	*	*
۵	بیلک	۲۰۶۳۶۲	۲	۵۲	۲۶۰	۲۸۲	۷۲	۵۶	*	*	*
۶	تازه آباد	۲۰۶۳۶۳	۲	۳۰	۱۶۸	۱۲۹	۱۹	۴۳	*	*	*
۷	دره تنی	۲۰۶۳۶۴	۲	۱۲۵	۷۴۷	۵۵۷	۱۴۵	۱۱۹	*	*	*
۸	سیانار	۲۰۶۳۶۵	۲	۹۲	۴۵۷	۳۵۷	۴۱	۱۰۳	*	*	*
۹	سیف سفلی	۲۰۶۳۶۶	۲	۸۷	۶۰۸	۴۵۴	۱۱۳	۱۲۰	*	*	*
۱۰	سیف علیا	۲۰۶۳۶۷	۲	۱۵۴	۱۰۰۶	۷۵۷	۱۲۳	۱۲۷	*	*	*
۱۱	شان مسان	۲۰۶۳۶۸	۲	۱۸۲	۹۱۷	۷۰۴	۲۲۹	۱۲۳	*	*	*
۱۲	شان سفید	۲۰۶۳۶۹	۲	۴۰	۲۵۶	۱۸۶	۳۰	۳۱	*	*	*
۱۳	خولان	۲۰۶۳۷۰	۱	۹۰	۵۸۶	۴۴۳	۱۴۱	۱۲۶	*	*	*
۱۴	لنج آباد	۲۰۶۳۷۱	۲	۱۴۷	۸۲۸	۶۴۲	۲۲۱	۱۷۵	*	*	*
۱۵	محمده	۲۰۶۳۷۲	۲	۲۹	۲۳۹	۱۸۲	۲۳	۴۹	*	*	*
۱۶	موسک	۲۰۶۳۷۳	۲	۵۸	۳۵۰	۲۵۷	۷۷	۶۸	*	*	*
۱۷	نلی	۲۰۶۳۷۴	۲	۴۱۱	۳۸۴۴	۱۹۲۴	۶۵۴	۴۳۲	*	*	*
۱۸	ویسه	۲۰۶۳۷۵	۲	۱۵۷	۶۷۷	۵۵۵	۹۱	۱۶۹	*	*	*
۱۹	یونجه	۲۰۶۳۷۶	۲	۷۹	۵۰۳	۳۹۰	۸۴	۸۱	*	*	*

کد نوع راه آبادی: جاده اسفالت ۱، جاده شوسه ۲، جاده خاکی ۳، مارود ۴، سایر (ایجاد راه آهن یا راه آبی) ۵، ناهض ۶

تعداد گاو و گوساله	تعداد گوسفند و بز	تعمیرگاه ماشین آلات کشاورزی	فروشگاه تعاونی	دستری بوسیدنی عمومی رابو	تلفن	دستری بر روزنامه شهروان رابو	صندوق پست	بیمار و ماهی روستایی	داپزشک غنیمت پورین دامپزشکی	پزشک	خانه بهداشت	مرکز بهداشتی درمانی	حمام	آموزش انجمن بودا آموزی	مدرس رانمایی	دبستان	برق	آب لوله کشی	پایگاه تعاونی بست بیج	مرکز خدمات روستایی	دفتر جهاد سازندگی	شورای اسلامی روستایی	اماکن مذهبی مسلمانان	سنگ مذبحی مسلمانان	شماره دریغ آبادی
۴۲	۴۱	۴۰	۳۹	۳۸	۳۷	۳۶	۳۵	۳۴	۳۳	۳۲	۳۱	۳۰	۲۹	۲۸	۲۷	۲۶	۲۵	۲۴	۲۳	۲۲	۲۱	۲۰	۱۹	۱۸	۱۷
۴۰۰	۲۰۰۰							*						*				*				*		۱۵	
۲۵۰	۱۴۰۰		*					*						*				*				*		۱۶	
۲۰۰	۱۲۰							*						*				*				*		۱۷	
۵۰	۲۵۰							*						*				*				*		۱۸	
۱۵۰	۲۰۰							*						*				*				*		۱۹	
۲۲	۲۴							*						*				*				*		۲۰	
۱۶۵	۴۶۵							*			*			*				*				*		۲۱	
۲۰۰	۱۵۰۰							*						*				*				*		۲۲	
۱۰۰	۲۸۰		*	*				*						*				*				*		۲۳	
۱۰۰	۴۵۰			*				*						*				*				*		۲۴	
۵۰۰	۵۸۰			*				*						*				*				*		۲۵	
۲۰۰	۲۵۰			*				*						*				*				*		۲۶	
۵۰	۴۰			*				*						*				*				*		۲۷	
۱۵۰	۵۰۰			*				*						*				*				*		۲۸	
۸۰	۲۲			*				*						*				*				*		۲۹	
۱۳۰	۸۹۰		*	*				*						*				*				*		۳۰	
۳۰۰	۶۵۰		*	*				*						*				*				*		۳۱	
۲۰۰	۲۲۰			*				*						*				*				*		۳۲	
۲۰۰	۲۵۰			*				*						*				*				*		۳۳	
۸۰	۴۵۰			*				*						*				*				*		۳۴	
۲۰۰	۲۳۰		*	*				*			*			*				*				*		۳۵	
۸۰	۳۲۰			*				*						*				*				*		۳۶	
۱۰۰۰	۴۵۰		*	*				*						*				*				*		۳۷	
۵۴۴۰	۸۴۲۰	۰	۲	۶	۰	۰	۲	۰	۰	۰	۰	۱	۱	۱	۱	۱۵	۶	۱۰	۴	۰	۰	۱۶	۲۱	۱۵	
۱۰	۶۰			*				*						*				*				*		۱	
۶۰۰	۲۰۰			*				*						*				*				*		۲	
۱۵۰	۶۰			*				*						*				*				*		۳	
۳۵۰	۲۰۰			*				*						*				*				*		۴	
۲۰۰	۹۰۰			*				*						*				*				*		۵	
۱۸۰	۰			*				*						*				*				*		۶	
۴۰۰	۴۰۰		*	*				*						*				*				*		۷	
۳۰۰	۱۰۰۰			*				*						*				*				*		۸	
۷۰۰	۵۵۰			*				*						*				*				*		۹	
۳۰۰	۹۰۰		*	*				*						*				*				*		۱۰	
۱۵۰	۵۰			*				*						*				*				*		۱۱	
۲۰۰	۳۴۰			*				*						*				*				*		۱۲	
۳۰۰	۸۰۰		*	*				*						*				*				*		۱۳	
۲۰۰	۵۰۰		*	*				*						*				*				*		۱۴	
۲۰۰	۲۰۰			*				*						*				*				*		۱۵	
۱۵۰	۰			*				*						*				*				*		۱۶	
۳۰۰	۲۰۰			*				*			*			*				*				*		۱۷	
۴۰۰	۱۵۰۰			*				*				*		*				*				*		۱۸	
۳۵۰	۱۳۰			*				*				*		*				*				*		۱۹	

نوع راه و فعالیت کشاورزی آبادیهای خالی از سکنه شهرستان مریوان

شماره ردیف	آبادی	کده آبادی	نوع راه آبادی (کده)	فعالیت کشاورزی						
				زراعت	باغداری	دامداری و دامپروری	پرورش طیور	پرورش گاو برهیم	پرورش بز و گوسفند	پرورش ماهی
۱	۲	۳	۴	۵	۶	۷	۸	۹	۱۰	۱۱
	بخش خاورومیر اباد									
	دهستان خاورومیر اباد									
۱	استوه .....	۲۰۵۷۴۱	۲							
۲	بهاییه .....	۲۰۵۷۴۴	۲							
۳	بهر ان شاه .....	۲۰۵۷۴۶	۲							
۴	خانم شیخان .....	۲۰۵۷۵۰	۶							
۵	دولابی .....	۲۰۵۷۵۶	۲							
۶	ده کهنه .....	۲۰۵۷۵۷	۲							
۷	رمول اباد .....	۲۰۵۷۵۸	۲							
۸	قلانچه .....	۲۰۵۷۶۴	۲							
۹	کاشی چنار .....	۲۰۵۷۶۵	۴							
۱۰	کهریزه .....	۲۰۵۷۶۸	۲							
۱۱	لیو علیا .....	۲۰۵۷۷۲	۲							
۱۲	مراته .....	۲۰۵۷۷۳	۲							
	بخش مریو مریوان									
	دهستان چالی مور									
۱	دره سفید .....	۲۰۵۸۲۸	۶							
۲	مزرعه هاله کونان .....	۲۰۵۸۴۷	۴							
	دهستان گلچیدر									
۱	تازه ده .....	۲۰۵۸۷۷	۶							
۲	تنکباغ / باغ پایین .....	۲۰۵۸۷۸	۴							
۳	دره وزان .....	۲۰۵۸۸۰	۶							
۴	عبد الحمدي .....	۲۰۵۸۹۴	۴							
۵	ناوکلان .....	۱۹۵۰۲	۶							
۶	هواره کره .....	۱۹۵۰۲	۴							
	بخش مرو اباد									
	دهستان ژورود غربی									
۱	شایبر .....	۲۰۵۹۵۹	۴							
۲	کلان .....	۲۰۵۹۵۸	۴							
۳	مزرعه سرریز .....	۲۰۵۹۴۹	۴							
	دهستان اورامان تخت									
۱	گیجه ناو .....	۲۰۶۰۱۴	۴							
۲	مرچلم .....	۲۰۶۰۱۵	۶							
	بخش کلاترزان									
	دهستان کرمانی									
۱	تازه اباد قترمل .....	۲۰۶۲۱۶	۴							
۲	شاین .....	۲۰۶۲۰۲	۲							
	بخش مرکزی									
	دهستان رغه ده									
۱	دریله .....	۲۰۶۲۲۱	۶							
۲	ژیزوان .....	۲۰۶۲۲۲	۶							
۳	عمر اباد کهنه / سفلی .....	۲۰۶۲۰۶	۲							

کده راه آبادی: ۱، جاده شماره ۲، جاده خالی ۳، جاده ۴، سایر (ایستگاه راه آهن، باره آبی)، ۵، نامشخص ۶

نوع راه و فعالیت کشاورزی آبادیهای خالی از سکنه شهرستان مریوان

فعالیت کشاورزی							نوع راه آبادی (کد)	کد آبادی	آبادی	شماره ردیف
پرورش بای	پرورش زنبورسل	پرورش گاو بومی	پرورش طیور	دامداری و دامپروری	باغداری	زراعت				
۱۱	۱۰	۹	۸	۷	۶	۵	۴	۳	۲	۱
							۶	۲۰۶۳۶۱	دهستان شی پادگان نظامی.....	۱
							۲	۲۰۶۳۸۱	دولای.....	۲

کد نوع راه آبادی: جاده اسفالت ۱، جاده شوسه ۲، جاده خاکی ۳، مارو ۴، سایر (ایستگاه راه آهن یا راه آبی) ۵، نامشخص ۶