

۹۱۸۱۸۰۰۴  
۲۴۳۴۲  
۱۹۶۵  
۱۵۲۹  
۲۰۰۰

بسمه تعالی

پیشگفتار

سرشماری عمومی نفوس و مسکن در ایران به موجب قانون، هر ۱۰ سال یکبار توسط مرکز آمار ایران انجام می‌شود. تاکنون چهار سرشماری عمومی نفوس و مسکن در سالهای ۱۳۳۵، ۱۳۴۵، ۱۳۵۵ و ۱۳۶۵ به مرحله اجرا درآمده است. نخستین سرشماری، توسط اداره کل آمار عمومی، و سرشماریهای بعدی، توسط مرکز آمار ایران انجام گرفته است. سرشماری سال ۱۳۶۵، اولین سرشماری در نظام جمهوری اسلامی ایران است که علی‌رغم جنگ تحمیلی، محاصره اقتصادی و مضیقهای ناشی از هر یک، به حول و قوه الهی مطابق برنامه پیش‌بینی شده به نحو مطلوب به انجام رسید. سرشماری عمومی نفوس و مسکن، مناسبترین ابزار برنامه‌ریزیهای توسعه اجتماعی، اقتصادی و فرهنگی در کشور است که با ارائه آمار و اطلاعات درست، رهنمودهای لازم برای رسیدن به اهداف برنامه‌ریزیهای کوتاه‌مدت، میان‌مدت و بلندمدت را در اختیار سیاست‌گذاران، مسئولان و برنامه‌ریزان کشور قرار می‌دهد.

وسعت و عظمت کار سرشماری، مرکز آمار ایران را بر آن داشت که از نیمه دوم سال ۱۳۶۱ با برنامه‌ریزیهای دقیق، فعالیت مستمر و پیگیری را برای تهیه مقدمات سرشماری عمومی نفوس و مسکن آغاز کند. اولین قدم در این زمینه، شناخت نیازهای اساسی دستگاههای مسئول کشور بود که بر آن اساس، طرح مقدماتی سرشماری تهیه شد و به طور آزمایشی در مناطق شهری و روستایی سه شهرستان آستانه شرفیه از استان گیلان، سراوان از استان سیستان و بلوچستان و شادگان از استان خوزستان و نیز در چند حوزه نمونه در هر یک از استانهای دیگر به مرحله اجرا درآمد. با استفاده از نتایج حاصل از آزمایش سرشماری، پرسشنامهها، فرمها و دستورالعملهای فنی و اجرایی مورد تجدید نظر قرار گرفت و بر آن اساس، طرح نهایی سرشماری تهیه و آماده اجرا شد. عملیات اجرایی سرشماری به طور همزمان در تمام نقاط کشور از تاریخ ۱۶ تا ۳۰ مهرماه سال ۱۳۶۵ انجام شد. در این مرحله، سازمان برنامه و بودجه استانها، مراکز تربیت معلم و سایر سازمانها و موسسات دولتی و همچنین نهادهای انقلاب اسلامی، همکاریهای ارزنده‌ای با مرکز آمار ایران داشتند و مردم فداکار ایران نیز با همیاری و مساعدت خود، امکان اجرای موفقیت آمیز سرشماری را فراهم آوردند.

پرسشنامههایی که در جریان اجرای سرشماری تکمیل شده است، حجم عظیمی از اطلاعات آماری را در بر دارد که در جداول متعدد، برای هر یک از سطوح جغرافیایی، قابل استخراج و ارائه است. برخی از این اطلاعات در قالب نشریات نتایج سرشماری ارائه می‌شود و سایر اطلاعات در صورت نیاز و بر حسب مورد، در اختیار استفاده‌کنندگان قرار خواهد گرفت.

فرهنگ آبادیهای شهرستان ، یکی از مجموعه نشریات نتایج سرشماری عمومی نفوس و مسکن است که در ۱۹۵ جلد برای ۱۹۵ شهرستان ( بر اساس تقسیمات کشوری در زمان سرشماری ) منتشر می شود . در هر یک از این نشریات ، ۳۹ خصوصیت عمده جمعیتی ، اجتماعی ، اقتصادی و فرهنگی برای هر یک از آبادیهای دارای سکنه و نیز جدولی در مورد آبادیهای خالی از سکنه شهرستان به تفکیک بخش و دهستان ارائه شده است . همچنین این نشریات شامل نقشه کشور ( که نشان دهنده موقعیت شهرستان در داخل استان است ) ، نقشه شهرستان ( به تفکیک بخش و دهستان ، و موقعیت مراکز بخش ، نقاط شهری و آبادیهای دارای ۲۰۰۰ نفر جمعیت و بیشتر ) و نقشه های مربوط به بخش یا بخشهای شهرستان ( به تفکیک دهستان و آبادیهای دارای ۲۰ خانوار و بیشتر ) است .

لازم به یادآوری است ، نقشه شهرستانها که موقعیت کلیه آبادیها ( دارای سکنه و خالی از سکنه ) روی آن مشخص شده ، در مرکز آمار ایران موجود و قابل ارائه به استفاده کنندگان است .

امید است این مجموعه از نشریات نتایج سرشماری بتواند اطلاعات لازم برای شناخت اوضاع اجتماعی و اقتصادی آبادیهای کشور را در اختیار تصمیم گیران ، برنامه ریزان و پژوهشگران قرار دهد .

مرکز آمار ایران

فهرست مندرجات فرهنگ آبادیهای شهرستان ملایر

صفحه

عنوان

تعاریف و مفاهیم مورد استفاده در سرشماری عمومی نفوس و مسکن سال ۱۳۶۵ (ویژه فرهنگ آبادیها)

یک	جمعیت (جامعه مورد سرشماری)
یک	خانوار
دو	اقامتگاه معمولی
دو	شهر (نقطه شهری)
دو	آبادی (نقطه روستایی)
دو	جمعیت ساکن در نقاط شهری
دو	جمعیت ساکن در نقاط روستایی
دو	سن
دو	مهاجران وارد شده
دو	محل تولد
دو	باسواد
سه	کار
سه	وضع فعالیت در ۷ روز گذشته

مفاهیم به کار رفته در این نشریه

چهار	نسبت جنسی
چهار	گروههای عمده سنی
چهار	نسبت باسوادی

ویژگیهای عمده نقاط روستایی شهرستان

۱	جمعیت
۲	خانوار
۳	مهاجرت
۴	سواد
۵	وضع فعالیت
۷	نقشه تقسیمات کشوری جمهوری اسلامی ایران به تفکیک استان : ۱۳۶۵
۸	نقشه شهرستان به تفکیک بخش و دهستان

۹	..... نقشه روستائی بخش سامن شهرستان ملایر از استان همدان
۱۰	..... نقشه روستائی بخش مرکزی شهرستان ملایر از استان همدان

جداول

۱۲	..... خصوصیات اجتماعی-اقتصادی آبادیهای دارای سکنه شهرستان
۲۴	..... نوع راه و فعالیت کشاورزی آبادیهای خالی از سکنه شهرستان

پیوستها

فرم ۳- ( پرسشنامه آبادی )

فهرست مجموعه نشریات فرهنگ آبادیهای کشور براساس نتایج سرشماری عمومی نفوس و مسکن سال ۱۳۶۵

۱۱۷  
۴۵۸۰۷۳  
۱۳۸۵/۱۰/۲۵

## تعاریف و مفاهیم مورد استفاده در سرشماری عمومی نفوس و مسکن سال ۱۳۶۵ (ویژه فرهنگ آبادیها)

### جمعیت (جامعه مورد سرشماری)

اعضای همه خانوارهای معمولی ساکن و دستجمعی که اقامتگاه معمولی آنان در زمان سرشماری در ایران قرار دارد و نیز اعضای کلیه خانوارهای معمولی غیر ساکن کشور، جامعه مورد سرشماری را تشکیل می‌دهند. اعضای هیئتهای سیاسی و سفارتخانه‌های خارجی در ایران و افراد خانواده آنان جزو جامعه مورد سرشماری محسوب نمی‌شوند، اما ایرانیان عضو هیئتهای سیاسی و سفارتخانه‌های ایران در خارج از کشور و افراد خانواده آنان، جزو جامعه مورد سرشماری به حساب می‌آیند.

### خانوار

خانوار از چند نفر تشکیل می‌شود که با هم در یک اقامتگاه زندگی می‌کنند، با یکدیگر هم‌خرج هستند و معمولاً با هم غذا می‌خورند. فردی که به تنهایی زندگی می‌کند نیز، خانوار تلقی می‌شود. خانوار معمولی: خانوار با تعریف فوق، اکثر افراد کشور را در بر می‌گیرد و به همین دلیل این‌گونه خانوارها، "خانوار معمولی" نیز نامیده می‌شود.

خانوار معمولی ساکن: خانواری که در اقامتگاه ثابت سکونت دارد، "خانوار معمولی ساکن" نامیده می‌شود. خانوار معمولی غیر ساکن: خانواری که در زمان سرشماری در اقامتگاه ثابتی سکونت ندارد، "خانوار معمولی غیر ساکن" نامیده می‌شود. این دسته از خانوارها شامل سه گروه زیر است:

۱- خانوارهایی که در زمان سرشماری در کوچ به سر می‌برند و یا در خارج شهرها و آبادیها در زیر چادر زندگی می‌کنند.

۲- خانوارهایی که در محل زندگی ثابتی زندگی نمی‌کنند و به‌طور مداوم محل زندگی خود را تغییر می‌دهند، مانند کولیها.

۳- خانوارهایی که محل زندگی مشخص ندارند و شبها معمولاً در پارکها، خرابه‌ها، زیرپلها و... پیتوته می‌کنند.

خانوار دستجمعی: مجموعه افرادی که به دلیل داشتن هدف یا ویژگیهای مشترک مانند تحصیل، بیماری روانی و... با هم در یک موسسه از قبیل خوابگاه دانشجویی، آسایشگاه روانی و... زندگی می‌کنند، یک خانوار دستجمعی به حساب می‌آیند. در این سرشماری، افرادی که در ندامتگاهها، بازداشتگاهها و مراکز مشابه نگهداری می‌شوند و نیز افرادی که در سربازخانه‌ها، پادگانها، پاسگاهها، پایگاهها، یا اردوگاههای نظامی و انتظامی به‌طور جمعی به سر می‌برند و همچنین دانش‌آموزان و دانشجویان موسسات آموزشی نیروهای نظامی و انتظامی، به عنوان اعضای خانوار دستجمعی مورد سرشماری قرار نمی‌گیرند. این گونه افراد همراه با سایر اعضای خانوار معمولی خود سرشماری می‌شوند.

۱۱۷  
۴۵۸۰۷۳  
۱۳۸۵/۱۰/۲۵

## اقامتگاه معمولی

اقامتگاه معمولی خانوار، محلی است که خانوار در زمان سرشماری در آنجا زندگی می‌کند، مشروط بر اینکه اقامتگاه دیگری نداشته باشد. اقامتگاه معمولی خانواری که در زمان سرشماری بیش از یک اقامتگاه دارد، محلی است که بیشترین مدت سال را در آنجا به سر می‌برد.

## شهر (نقطه شهری)

منظور از شهر، هر یک از نقاطی است که دارای شهرداری باشد.

## آبادی (نقطه روستایی)

آبادی به مجموعه یک یا چند مکان و اراضی به هم پیوسته (اعم از کشاورزی و غیرکشاورزی) گفته می‌شود که خارج از محدوده شهرها واقع شده و دارای محدوده ثبتی یا عرفی مستقل باشد. اگر آبادی در زمان سرشماری، محل سکونت خانوار یا خانوارهایی باشد، "دارای سکنه" و در غیر این صورت، "خالی از سکنه" تلقی می‌شود.

## جمعیت ساکن در نقاط شهری

منظور از جمعیت ساکن در نقاط شهری در هر یک از محدوده‌های بخش، شهرستان، استان یا کشور، جمعیت کلیه شهرهایی است که در همان محدوده قرار دارد و جمعیت هر شهر عبارت است از مجموع تعداد اعضای همه خانوارهای معمولی ساکن و دستجمعی که اقامتگاه معمولی آنها در زمان سرشماری در آن شهر واقع است.

## جمعیت ساکن در نقاط روستایی

منظور از جمعیت ساکن در نقاط روستایی در هر یک از محدوده‌های دهستان، بخش، شهرستان، استان یا کشور، جمعیت کلیه آبادیهایی است که در همان محدوده قرار دارد و جمعیت هر آبادی عبارت است از مجموع تعداد اعضای همه خانوارهای معمولی ساکن و دستجمعی که اقامتگاه معمولی آنها در زمان سرشماری در آن آبادی واقع است.

## سن

منظور از سن، تعداد سالهای کاملی است که از زمان تولد فرد گذشته است.

## مهاجران وارد شده

در هر شهر یا آبادی، آن دسته از اعضای خانوارهای معمولی ساکن و دستجمعی که متولد آنجا نباشند، مهاجر شناخته می‌شوند.

## محل تولد

منظور از محل تولد، آبادی یا شهری است که در زمان تولد فرد، اقامتگاه معمولی مادر او بوده است.

## باسواد

کسانی که می‌توانند به فارسی یا هر زبان دیگری متن ساده‌ای را بخوانند و بنویسند، خواه مدرک رسمی داشته یا نداشته باشند، باسواد تلقی می‌شوند. همه محصلان از جمله نوآموزان سال اول ابتدایی و سوادآموزان نهضت سوادآموزی نیز باسواد به حساب می‌آیند.

کار، هر فعالیت فکری یا بدنی است که قانوناً "مجاز باشد و به منظور کسب درآمد (نقدی، غیرنقدی) صورت گیرد.

#### وضع فعالیت در ۷ روز گذشته

در این سرشماری، وضع فعالیت افراد در ۷ روز پیش از مراجعه مامور سرشماری مورد نظر است. هر یک از افراد از این نظر و با توجه به تعریف کار، در یکی از گروههای زیر قرار می‌گیرند:

شاغل: افراد زیر شاغل به حساب می‌آیند:

— کسانی که دارای شغلی هستند، اعم از اینکه در ۷ روز پیش از مراجعه مامور سرشماری کار کرده و یا به عللی از قبیل مرخصی، بیماری، تعطیل موقت محل کار و... کار نکرده‌اند و پس از رفع علت به کار خود ادامه خواهند داد.

— کسانی که شغل مستمر نداشته ولی در ۷ روز پیش از مراجعه مامور سرشماری، حداقل دو روز کار کرده‌اند.

— کسانی که تحت عنوان کارآموز در ۷ روز پیش از مراجعه مامور سرشماری به کار اشتغال داشته‌اند.

— کسانی که دارای شغلی هستند، ولی در ۷ روز پیش از مراجعه مامور سرشماری به اقتضای فصل و ماهیت فصلی کار خود، کار نکرده‌اند (بیکاران فصلی)، مشروط بر آنکه در جستجوی کار دیگری هم نباشند.

— افرادی که به انجام خدمت وظیفه عمومی مشغول هستند.

— کسانی که در حال گذراندن دوره‌های آموزشی در دانشکده‌ها و آموزشگاههای مربوط به نیروهای نظامی و انتظامی هستند.

بیکار (جویای کار): کسانی که شاغل به حساب نمی‌آیند و در ۷ روز پیش از مراجعه مامور سرشماری در جستجوی کار بوده‌اند، بیکار (جویای کار) تلقی می‌شوند.

محصل: کسانی که شاغل، بیکار (جویای کار) محسوب نمی‌شوند و در ۷ روز پیش از مراجعه مامور سرشماری در حال تحصیل بوده‌اند، محصل به حساب می‌آیند.

خانه‌دار: خانه‌دار به کسانی گفته می‌شود که شاغل، بیکار (جویای کار) و محصل به حساب نمی‌آیند و بنا بر اظهار پاسخگو، در ۷ روز پیش از مراجعه مامور سرشماری به خانه‌داری مشغول بوده‌اند.

دارای درآمد بدون کار: کسانی که شاغل، بیکار (جویای کار) محصل و خانه‌دار محسوب نمی‌شوند و درآمدهای مستمری مانند حقوق بازنشستگی، حقوق وظیفه، درآمد املاک و مستغلات، سود سهام و... دارند، دارای درآمد بدون کار محسوب می‌شوند.

سایر: کسانی که از نظر وضع فعالیت در ۷ روز پیش از مراجعه مامور سرشماری، در هیچ یک از گروههای بالا قابل طبقه‌بندی نیستند، در گروه سایر قرار می‌گیرند.

## مفاهیم به کار رفته در این نشریه

### نسبت جنسی

نسبت تعداد مردان به زنان یا زنان به مردان ، نسبت جنسی نامیده می شود . معمولاً " در این مورد نسبت تعداد مردان به زنان را محاسبه می کنند و به صورت درصد ارائه می دهند . یعنی اگر  $M$  تعداد مردان و  $F$  تعداد زنان در یک منطقه جغرافیایی باشد ، نسبت جنسی در آن منطقه عبارت خواهد بود از :

$$\text{نسبت جنسی} = \frac{M}{F} \times 100$$

### گروههای عمده سنی

در مجموعه نشریات نتایج سرشماری عمومی نفوس و مسکن سال ۱۳۶۵ ، علاوه بر سنین منفرد و گروههای سنی منظم (۵ ساله و ۱۰ ساله) ، طبقه بندی سنی دیگری نیز برای جمعیت در نظر گرفته شده است که هر طبقه آن ، یک گروه عمده سنی نامیده می شود و عبارت است از :

افراد ۱ - ۵ ساله : نوباوگان

افراد ۶ - ۱۰ ساله : کودکان

افراد ۱۱ - ۱۴ ساله : نوجوانان

افراد ۱۵ - ۲۴ ساله : جوانان

افراد ۲۵ - ۶۴ ساله : میانسالان

افراد ۶۵ ساله و بیشتر : بزرگسالان

افرادی که سن آنان معلوم نبوده و یا امکان انتساب آنان به یکی از گروههای سنی وجود نداشته است ، در گروه " سن نامشخص" منظور شده است .

### نسبت با سواد

این نسبت در هر جامعه از تقسیم تعداد افراد با سواد در یک سن یا گروه سنی معین به جمعیت آن سن یا گروه سنی به دست می آید و معمولاً " به صورت " درصد " بیان می شود .



ویژگیهای عمده نقاط روستایی شهرستان ملایر

ملایر یکی از شهرستانهای استان همدان است که در جنوب شرقی این استان واقع شده و مرکز آن شهر ملایر است. این شهرستان دارای ۲ شهر سامن و ملایر است. همچنین شهرستان ملایر به ۲ بخش شامل ۶ دهستان تقسیم شده و متشکل از ۲۳۳ آبادی دارای سکنه و ۲۰۸ آبادی خالی از سکنه است.

جمعیت

در سرشماری عمومی نفوس و مسکن مهرماه ۱۳۶۵، شهرستان ملایر دارای ۲۷۰۷۰۶ نفر جمعیت بوده است. از این تعداد، ۱۰۸۲۹۲ نفر ساکن در نقاط شهری و ۱۶۲۴۱۴ نفر ساکن در نقاط روستایی بوده اند.

جدول ۱- تعداد آبادیهای دارای سکنه شهرستان بر حسب بخش، به تفکیک طبقات جمعیتی

بخش	جمع	۱ تا ۲۴ نفر	۲۵ تا ۴۹ نفر	۵۰ تا ۹۹ نفر	۱۰۰ تا ۲۴۹ نفر	۲۵۰ تا ۴۹۹ نفر	۵۰۰ تا ۹۹۹ نفر	۱۰۰۰ تا ۲۴۹۹ نفر	۲۵۰۰ تا ۴۹۹۹ نفر	۵۰۰۰ نفر و بیشتر
شهرستان ملایر	۲۳۲	۷	۵	۹	۵۲	۵۶	۵۵	۳۹	۷	۲
سامن	۶۵	۱	۰	۰	۲۰	۱۸	۱۴	۱۰	۲	۰
مرکزی	۱۶۸	۶	۵	۹	۳۲	۳۸	۴۱	۲۹	۵	۲

از جمعیت نقاط روستایی این شهرستان، ۸۴۳۶۸ نفر را مردان و ۷۸۰۴۶ نفر را زنان تشکیل می داده اند. نسبت جنسی در این جمعیت نشان می دهد که در مقابل هر ۱۰۰ نفر زن، ۱۰۸ نفر مرد وجود دارد. این نسبت در بین اطفال کمتر از یکساله ۹۹ و در بین افراد ۶۵ ساله و بیشتر ۱۱۶ است. پایینترین نسبت جنسی به گروه سنی میانسالان (۲۵ - ۶۴ ساله) و بالاترین نسبت، به گروه سنی جوانان (۱۵ - ۲۴ ساله) تعلق دارد.

جدول ۲: جمعیت نقاط روستایی شهرستان بر حسب بخش و گروه‌های عمده سنی، به تفکیک جنس

نسبت جنسی	زن	مرد	مردوزن		گروه‌های عمده سنی
			تعداد	درصد	
۱۰۸	۷۸۰۴۶	۸۴۳۶۸	۱۰۰/۰۰	۱۶۲۴۱۴	شهرستان ملایر
۹۹	۲۰۰۸	۲۹۶۳	۳/۶۸	۵۹۷۱	اطفال / کمتر از یک ساله /
۱۰۶	۱۴۲۳۲	۱۵۰۶۰	۱۸/۰۳	۲۹۲۸۲	نوباوگان / ۱-۵ ساله /
۱۱۲	۱۱۶۹۲	۱۳۰۶۷	۱۵/۲۴	۲۴۷۵۹	کودکان / ۶-۱۰ ساله /
۱۱۸	۸۲۲۷	۹۷۴۱	۱۱/۰۶	۱۷۹۶۸	نوجوانان / ۱۱-۱۴ ساله /
۱۲۳	۱۴۴۴۳	۱۷۷۹۱	۱۹/۸۵	۳۲۲۳۴	جوانان / ۱۵-۲۴ ساله /
۹۵	۲۲۵۸۷	۲۳۴۲۸	۲۸/۳۳	۴۶۰۱۵	میانسالان / ۲۵-۶۴ ساله /
۱۱۶	۲۸۵۶	۳۳۰۴	۳/۷۹	۶۱۶۰	بزرگسالان / ۶۵ ساله و بیشتر /
*	۱۱	۱۴	۰/۰۲	۲۵	نامشخص
۱۱۰	۲۰۳۴۷	۲۲۳۱۵	۱۰۰/۰۰	۴۲۶۶۲	بخش سامن
۱۰۷	۷۴۱	۷۹۲	۳/۵۹	۱۵۳۳	اطفال / کمتر از یک ساله /
۱۰۴	۳۷۴۰	۳۹۰۸	۱۷/۹۳	۷۶۴۸	نوباوگان / ۱-۵ ساله /
۱۱۰	۲۰۱۹	۳۳۲۷	۱۴/۸۸	۶۳۴۶	کودکان / ۶-۱۰ ساله /
۱۱۹	۲۱۳۱	۲۵۳۷	۱۰/۹۴	۴۶۶۸	نوجوانان / ۱۱-۱۴ ساله /
۱۲۸	۲۸۰۰	۴۸۸۱	۲۰/۳۵	۸۶۸۱	جوانان / ۱۵-۲۴ ساله /
۹۶	۶۱۸۳	۵۹۵۶	۲۸/۴۵	۱۲۱۳۹	میانسالان / ۲۵-۶۴ ساله /
۱۲۵	۷۲۷	۹۰۹	۳/۸۳	۱۶۳۶	بزرگسالان / ۶۵ ساله و بیشتر /
*	۶	۵	۰/۰۳	۱۱	نامشخص
۱۰۸	۵۷۶۹۹	۶۲۰۵۳	۱۰۰/۰۰	۱۱۹۷۵۲	بخش مرکزی
۹۶	۲۲۶۷	۲۱۷۱	۳/۷۱	۴۴۳۸	اطفال / کمتر از یک ساله /
۱۰۶	۱۰۴۸۲	۱۱۱۵۲	۱۸/۰۷	۲۱۶۳۴	نوباوگان / ۱-۵ ساله /
۱۱۲	۸۶۷۳	۹۷۴۰	۱۵/۳۸	۱۸۴۱۳	کودکان / ۶-۱۰ ساله /
۱۱۸	۶۰۹۶	۷۲۰۴	۱۱/۱۱	۱۳۳۰۰	نوجوانان / ۱۱-۱۴ ساله /
۱۲۱	۱۰۶۴۳	۱۲۹۱۰	۱۹/۶۷	۲۳۵۵۳	جوانان / ۱۵-۲۴ ساله /
۹۵	۱۷۴۰۴	۱۶۴۷۲	۲۸/۲۹	۳۳۸۷۶	میانسالان / ۲۵-۶۴ ساله /
۱۱۲	۲۱۲۹	۲۳۹۵	۳/۷۸	۴۵۲۴	بزرگسالان / ۶۵ ساله و بیشتر /
*	۵	۹	۰/۰۱	۱۴	نامشخص

\* هیچ مفهوم ندارد.

خانوار

در سرشماری مهرماه ۱۳۶۵، شهرستان ملایر دارای ۵۲۶۲۳ خانوار بوده است. از این تعداد، ۲۱۹۰۹ خانوار ساکن در نقاط شهری و ۳۰۷۱۳ خانوار ساکن در نقاط روستایی بوده‌اند.

جدول ۳- تعداد آبادیهایی دارای سکنه شهرستان بر حسب بخش، به تفکیک گروه بندی تعداد خانوار

بخش	جمع	۱ خانوار	۵ خانوار	۱۰ خانوار	۲۰ خانوار	۵۰ خانوار	۱۰۰ خانوار	۲۰۰ خانوار	۵۰۰ خانوار	۱۰۰۰ خانوار
شهرستان ملایر	۲۳۳	۸	۳	۱۴	۵۲	۵۹	۵۴	۳۲	۸	۲
سامن	۶۵	۱	۰	۱	۱۸	۲۱	۱۳	۸	۲	۰
مرکزی	۱۶۸	۷	۳	۱۳	۳۵	۳۸	۴۱	۲۴	۵	۲

متوسط تعداد افراد در خانوارهای معمولی ساکن نقاط روستایی این شهرستان، ۵/۳ نفر است. بیشترین تعداد خانوار، مربوط به خانوارهای ۵ نفره و کمترین آن مربوط به خانوارهای ۱ نفره است.

جدول ۴- خانوارهای معمولی ساکن نقاط روستایی شهرستان بر حسب بخش، به تفکیک تعداد افراد در خانوار

بخش	جمع	۱ نفر	۲ نفر	۳ نفر	۴ نفر	۵ نفر	۶ نفر	۷ نفر	۸ نفر	۹ نفر	۱۰ نفر
شهرستان ملایر	۳۰۷۱۳	۱۷۰۵	۲۷۷۷	۲۴۸۲	۳۷۷۶	۲۸۲۲	۳۷۹۷	۳۶۲۳	۳۲۵۵	۱۷۵۷	۱۷۱۹
سامن	۸۲۸۲	۵۲۰	۱۰۷۴	۱۰۳۲	۹۶۶	۱۰۳۴	۱۰۰۷	۹۴۹	۸۱۱	۴۸۱	۴۰۸
مرکزی	۲۲۴۴۱	۱۱۸۵	۲۷۰۲	۲۴۵۰	۲۸۱۰	۲۷۸۸	۲۷۹۰	۲۶۷۴	۲۴۴۴	۱۲۷۶	۱۳۱۱

مهاجرت

در سرشماری عمومی نفوس و مسکن مهرماه ۱۳۶۵، ۹۶/۵ درصد از جمعیت نقاط روستایی شهرستان ملایر در همان آبادی که در زمان سرشماری اقامت داشته‌اند متولد شده‌اند. مقایسه محل تولد افراد با محلی که در زمان سرشماری در آنجا اقامت داشته‌اند نشان می‌دهد که ۱/۹ درصد جمعیت نقاط روستایی این شهرستان از آبادی به آبادی و ۰/۸ درصد از شهر به آبادی، در طول زندگی‌شان مهاجرت کرده‌اند.

(۱) شامل ۱ خانوار دستجمعی و ۳۰۷۱۳ خانوار معمولی ساکن است.

### جدول ۵- جمعیت نقاط روستایی شهرستان بر حسب گروه‌های عمده‌شنی، به تفکیک محل تولد

اطلاعات	تولد در جای دیگر			تولد در آبادی محل اقامت	جمع	گروه‌های عمده‌شنی
	خارج از کشور	شهر	آبادی			
۸۱۸	۵۵۹	۱۲۳۹	۳۰۲۶	۵۶۷۷۲	۱۶۲۴۱۴	شهرستان ملایر
۵۷	۶	۲۰	۹	۵۸۷۹	۵۹۷۱	اطفال / کمتر از یکساله /
۲۰۳	۶۸	۱۵۱	۹۶	۲۸۷۶۴	۲۹۲۸۲	نوباوگان / ۱-۵ ساله /
۱۱۳	۸۸	۱۴۸	۱۵۹	۲۴۲۵۱	۲۴۷۵۹	کودکان / ۶-۱۰ ساله /
۸۵	۴۱	۱۱۶	۱۱۳	۱۷۶۱۳	۱۷۹۶۸	نوجوانان / ۱۱-۱۴ ساله /
۱۶۴	۱۲۸	۳۵۰	۵۳۹	۳۱۰۵۳	۳۲۲۳۴	جوانان / ۱۵-۲۴ ساله /
۱۶۲	۲۱۶	۴۱۶	۱۸۵۹	۴۳۳۶۲	۴۶۰۱۵	میانسالان / ۲۵-۶۴ ساله /
۳۴	۵	۳۷	۲۵۰	۵۸۳۴	۶۱۶۰	بزرگسالان / ۶۵ ساله و بیشتر /
۰	۷	۱	۱	۱۶	۲۵	نامشخص

سواد

در سرشماری مهرماه ۱۳۶۵ شهرستان ملایر، از ۱۲۷۱۶۱ نفر جمعیت ۶ ساله و بیشتر نقاط روستایی این شهرستان، ۴۹/۳ درصد باسواد بوده‌اند. نسبت باسواد در این جمعیت برای مردان، ۶۳/۲ درصد و برای زنان، ۳۴/۱ درصد بوده است. این نسبت برای افراد لازم‌التعلیم (۶-۱۴ ساله)، ۸۳/۱ درصد و برای افراد ۱۵ ساله و بیشتر، ۳۲/۲ درصد بوده است.

### جدول ۶- درصد بزرگسالان بی‌سوادان در جمعیت ۶ ساله و بیشتر نقاط روستایی شهرستان بر حسب جنس و گروه‌های عمده‌شنی به تفکیک جنس

اطلاعات	بی‌سواد		باسواد		جمع	گروه‌های عمده‌شنی
	زن	مرد	زن	مرد		
۰/۴۷	۶۵/۲۷	۳۶/۴۲	۳۴/۱۵	۶۳/۲۱	۱۰۰/۰۰	شهرستان ملایر
۱/۱۷	۲۳/۷۲	۸/۰۴	۷۴/۷۷	۹۱/۱۱	۱۰۰/۰۰	کودکان / ۶-۱۰ ساله /
۰/۲۲	۲۸/۲۴	۷/۶۳	۷۱/۴۷	۹۲/۲۲	۱۰۰/۰۰	نوجوانان / ۱۱-۱۴ ساله /
۰/۱۸	۶۳/۷۳	۲۴/۱۰	۳۶/۱۰	۷۵/۷۲	۱۰۰/۰۰	جوانان / ۱۵-۲۴ ساله /
۰/۲۶	۹۵/۹۳	۶۷/۶۳	۳/۷۸	۲۲/۱۳	۱۰۰/۰۰	میانسالان / ۲۵-۶۴ ساله /
۱/۴۹	۹۶/۶۴	۸۷/۸۳	۱/۲۶	۱۱/۲۰	۱۰۰/۰۰	بزرگسالان / ۶۵ ساله و بیشتر /

جدول ۶- درصد بزرگان بی سوادان در قسمت ۶ ساله بیشتر نقاط روستایی شهرستان بر حسب جنس و گروههای سنی (دنباله)

انگزارنده	بی سواد		با سواد		جمع	گروههای سنی
	زن	مرد	زن	مرد		
۰/۴۴	۶۱/۵۸	۳۲/۸۱	۳۷/۸۷	۶۶/۸۴	۱۰۰/۰۰	بخش سامن
۱/۱۰	۱۸/۵۲	۵/۵۹	۸۰/۰۹	۹۳/۵۷	۱۰۰/۰۰	کودکان ۶-۱۰ ساله /
۰/۱۳	۲۰/۲۲	۵/۰۱	۷۹/۴۹	۹۴/۹۲	۱۰۰/۰۰	نوجوانان ۱۱-۱۴ ساله /
۰/۱۶	۵۶/۸۲	۱۷/۴۶	۴۳/۰۵	۸۲/۳۶	۱۰۰/۰۰	جوانان ۱۵-۲۴ ساله /
۰/۲۱	۹۵/۷۰	۶۳/۷۳	۴/۰۹	۳۶/۰۵	۱۰۰/۰۰	میانسالان ۲۵-۶۴ ساله /
۱/۸۹	۹۵/۸۷	۸۹/۷۷	۱/۱۰	۹/۲۴	۱۰۰/۰۰	بزرگسالان ۶۵ ساله و بیشتر /
۰/۴۸	۶۶/۵۷	۳۷/۷۲	۳۲/۸۲	۶۱/۹۰	۱۰۰/۰۰	بخش مرکزی
۱/۱۹	۲۵/۵۲	۸/۸۷	۷۲/۹۲	۹۰/۲۷	۱۰۰/۰۰	کودکان ۶-۱۰ ساله /
۰/۲۵	۳۱/۰۰	۸/۵۵	۶۸/۶۷	۹۱/۲۷	۱۰۰/۰۰	نوجوانان ۱۱-۱۴ ساله /
۰/۱۸	۶۶/۱۹	۲۶/۶۱	۳۳/۶۲	۷۳/۲۱	۱۰۰/۰۰	جوانان ۱۵-۲۴ ساله /
۰/۲۷	۹۶/۰۲	۶۹/۰۴	۳/۶۷	۳۰/۷۲	۱۰۰/۰۰	میانسالان ۲۵-۶۴ ساله /
۱/۳۵	۹۶/۹۰	۸۷/۱۰	۱/۳۲	۱۱/۹۴	۱۰۰/۰۰	بزرگسالان ۶۵ ساله و بیشتر /

وضع فعالیت

در سرشماری مهرماه ۱۳۴۵، ۳۹/۹ درصد جمعیت ۱۰ ساله و بیشتر نقاط روستایی شهرستان ملاپورا افراد شاغل و بیکار (جویای کار) تشکیل می دادند. نسبت افراد شاغل به جمعیت ۱۰ ساله و بیشتر در نقاط روستایی این شهرستان، ۳۲/۵ درصد بوده است. این نسبت برای مردان ۶۱/۴ درصد و برای زنان ۱/۱۰ درصد بوده است.

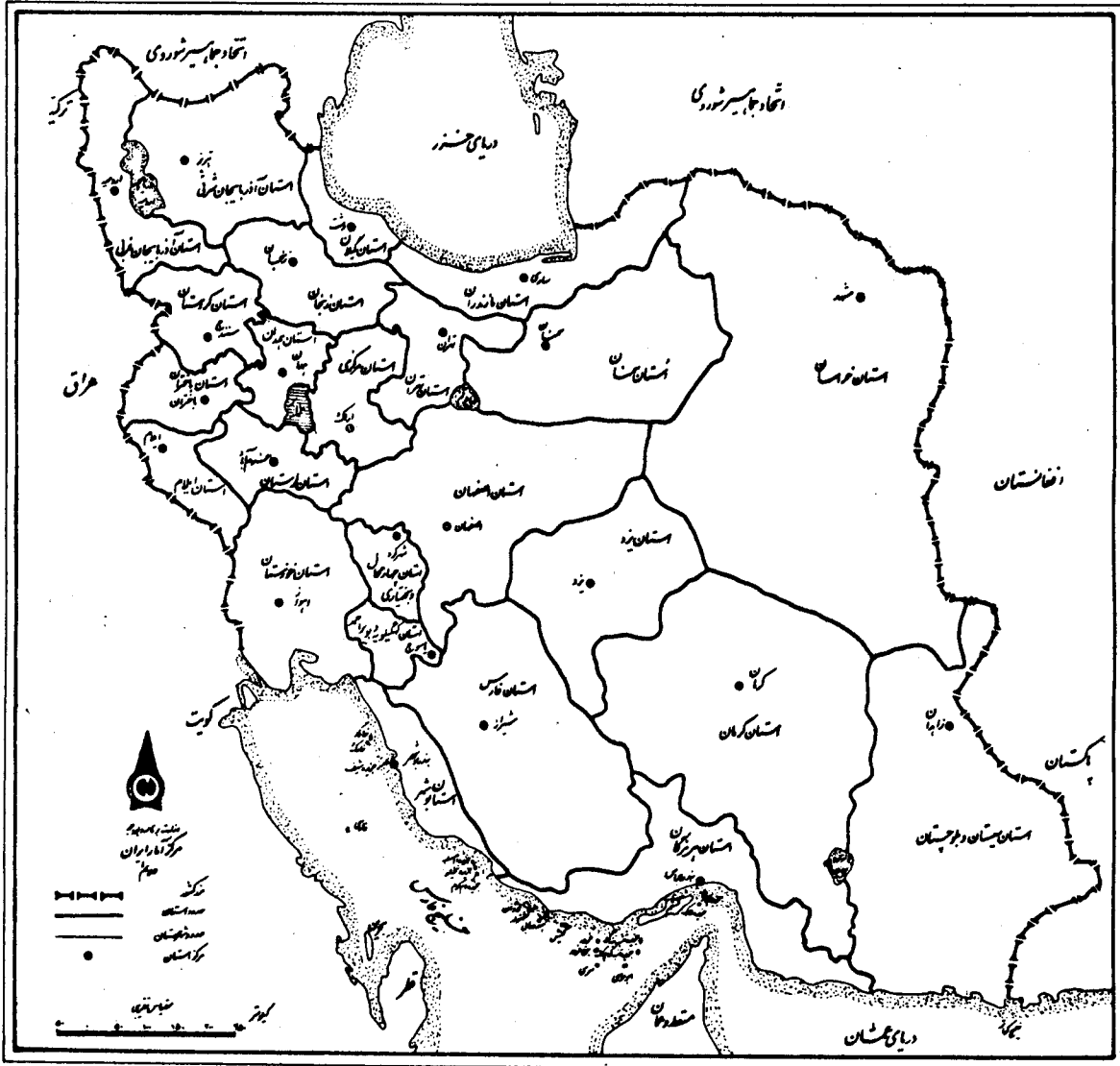
جدول ۷- جمعیت ۱۰ ساله و بیشتر نقاط روستایی شهرستان بر حسب جنس و وضع فعالیت، به تفکیک جنس

وضع فعالیت	مردان		زنان	
	تعداد	درصد	تعداد	درصد
شهرستان ملاپور	۱۰۷۱۲۱	۱۰۰/۰۰	۵۵۸۱۷	۱۰۰/۰۰
شاغل	۳۴۸۰۱	۳۲/۴۹	۳۴۲۴۶	۶۱/۳۵
بیکار / جویای کار /	۷۹۲۰	۷/۳۹	۶۹۲۶	۱۲/۴۱
محصل	۱۷۸۴۸	۱۶/۶۶	۱۲۳۹۲	۲۲/۲۰
خانه دار	۴۳۶۱۹	۴۰/۷۲	۵۵۵	۰/۹۹
دار ای در آمد بدون کار	۱۱۹۹	۱/۱۲	۸۱۳	۱/۴۶
سایر	۹۹۲	۰/۹۳	۶۴۰	۱/۱۵
انگزارنده	۷۴۲	۰/۶۹	۲۴۵	۰/۴۴

جدول ۷- جمعیت ۱۰ ساله و بیشتر نقاط روستایی شهرستان برنج بخش دو وضع فعالیت، بزرگی جنس (دنباله)

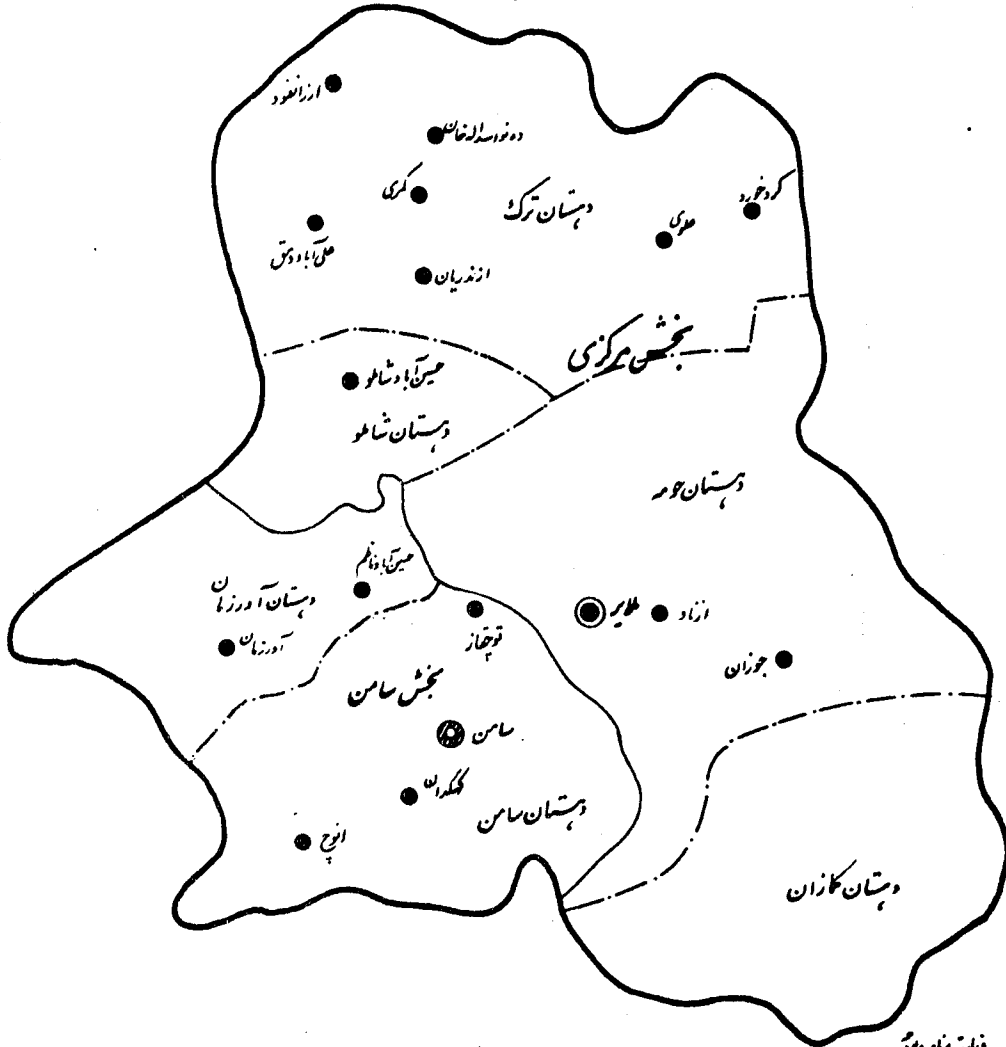
زن		مرد		مرد و زن		وضع فعالیت
درصد	تعداد	درصد	تعداد	درصد	تعداد	
۱۰۰/۰۰	۱۳۴۱۰	۱۰۰/۰۰	۱۴۹۳۲	۱۰۰/۰۰	۲۸۳۴۲	بخش سامان
۱/۶۸	۲۲۵	۵۸/۰۰	۸۶۶۰	۳۱/۳۵	۸۸۸۵	شاغل
۲/۷۴	۳۶۸	۱۴/۸۳	۲۲۱۵	۹/۱۱	۲۵۸۳	بیکار / جویای کار /
۱۲/۴۲	۱۶۶۵	۲۳/۵۷	۳۵۴۶	۱۸/۳۹	۵۲۱۱	محصل
۸۰/۳۵	۱۰۷۷۵	۰/۸۶	۱۲۸	۳۸/۴۷	۱۰۹۰۳	خانه دار
۰/۹۲	۱۲۳	۱/۳۹	۲۰۸	۱/۱۷	۳۳۱	دارای درآمد بدون کار
۰/۷۸	۱۰۴	۰/۶۷	۱۰۰	۰/۷۲	۲۰۴	سایر
۱/۱۲	۱۵۰	۰/۵۰	۷۵	۰/۷۹	۲۲۵	اظهار نشده
۱۰۰/۰۰	۳۸۷۲	۱۰۰/۰۰	۴۰۸۸۵	۱۰۰/۰۰	۷۹۶۰۷	بخش مرکزی
۰/۸۷	۳۳۰	۶۲/۵۸	۲۵۵۸۶	۳۲/۹۰	۲۵۹۱۶	شاغل
۱/۶۵	۶۲۶	۱۱/۵۲	۴۷۱۱	۶/۷۷	۵۳۳۷	بیکار / جویای کار /
۱۰/۰۰	۳۷۹۱	۲۱/۶۴	۸۸۴۶	۱۶/۰۴	۱۲۶۳۷	محصل
۸۵/۲۱	۳۲۲۸۹	۱/۰۴	۴۲۷	۴۱/۵۳	۳۲۷۱۶	خانه دار
۰/۶۶	۲۶۳	۱/۴۸	۶۰۵	۱/۱۰	۸۶۸	دارای درآمد بدون کار
۰/۶۵	۲۴۸	۱/۳۲	۵۴۰	۱/۰۰	۷۸۸	سایر
۰/۹۲	۲۴۷	۰/۴۲	۱۷۰	۰/۶۶	۵۱۷	اظهار نشده

تقسیمات کشوری جمهوری اسلامی ایران - بهنگام آستان ۱۳۶۵




نقشه شهرستان ملایر به تفکیک بخش و دهستان

سرشماری عمومی همراه سال ۱۳۶۵



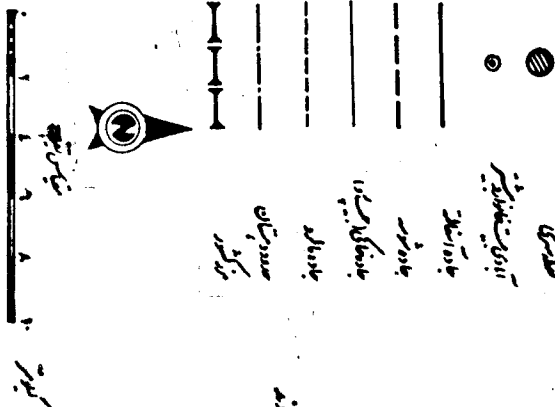
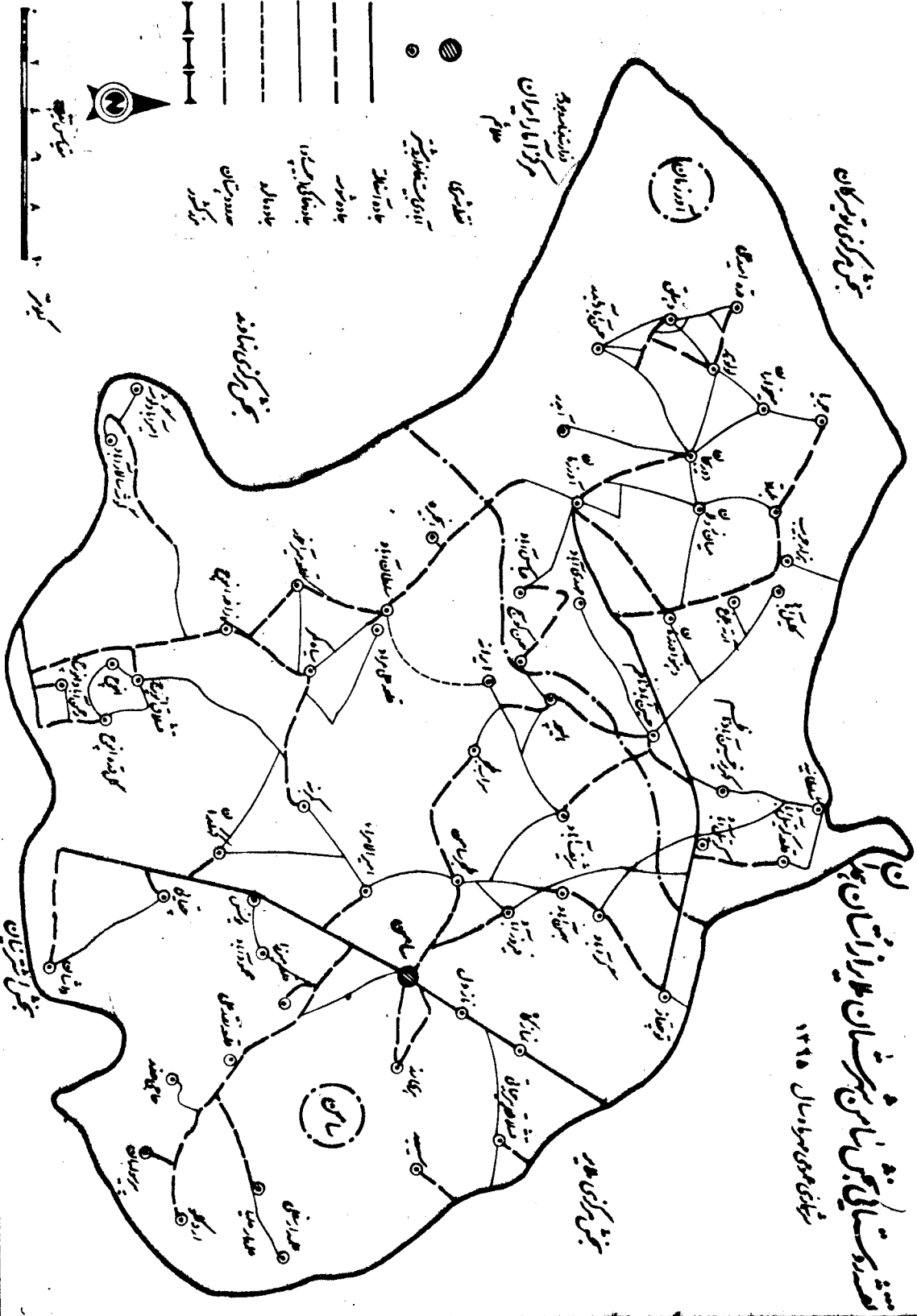
فدایت نامه در روز  
مرکز آمار ایران  
علام

- — — — — مرز کشور
- ===== مرز شهرستان
- ===== مرز بخش
- مرز دهستان
- مرکز شهرستان
- قطعه شهری
- مرکز بخش (قطعه شهری)
- مرکز بخش (قطعه دهستانی به جهت ...)
- مرکز بخش (قطعه دهستانی به جهت ...)
- آبادی دارای ... به جهت ...



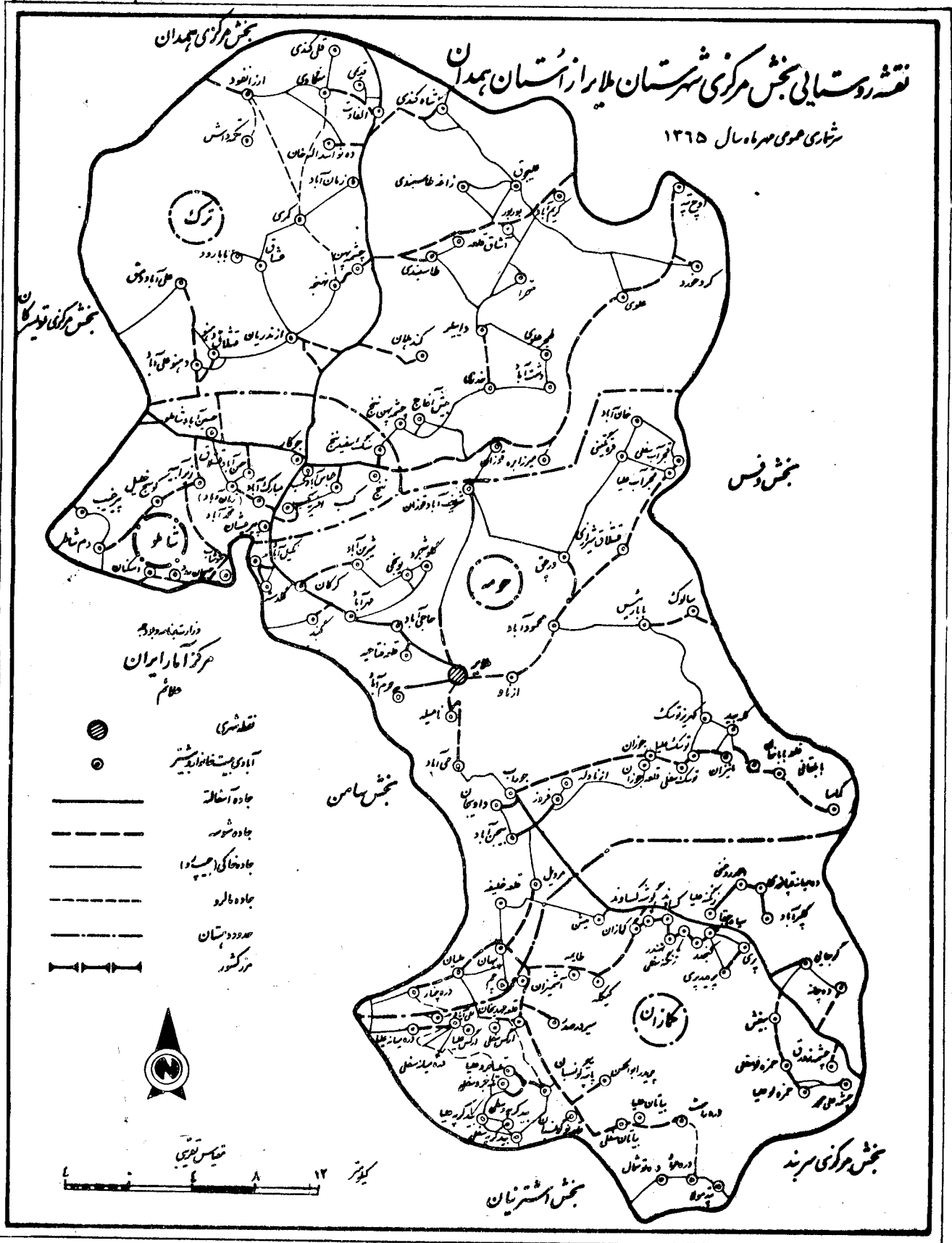


استاد بزرگوار ایامی که بنام شاه پسرستان طبرستان  
شماره می رسد سال ۱۲۱۵




# نقشه روستایی بخش مرکزی شهرستان طایر از استان همدان

شماره عمومی همراه سال ۱۳۶۵



- قطعی
- آبادی مستغنا از آب
- جاده آسفالت
- - - جاده خاکی
- جاده خاکی (مسطوح)
- - - جاده نالرو
- حدود دهستان
- مرز کشور







خصوصیات اجتماعی - اقتصادی آبادیهای دارایی سنگه شهرستان ملایر

شماره ردیف آبادی	آبادی	کد آبادی	نوع راه آبادی (کد)	تعداد خانوار	کل جمعیت	جمعیت غیر سالزده	جمعیت باسواد	جمعیت ناسال	فعالیت کشاورزی							
									پرورش ماهی	پرورش زنبورسل	پرورش گاو	پرورش گوسفند	دامداری دامپروری	باغداری	زراعت	
۱	۲	۳	۴	۵	۶	۷	۸	۹	۱۰	۱۱	۱۲	۱۳	۱۴	۱۵	۱۶	
۲۱	علمدار سفلی.....	۲۰۷۷۱۶	۲	۸۷	۴۴۸	۲۵۸	۱۹۷	۱۱۸	*	*	*	*	*	*	*	
۲۲	علمدار علیا.....	۲۰۷۷۱۷	۲	۸۹	۲۶۸	۲۱۲	۱۴۵	۹۸	*	*	*	*	*	*	*	
۲۳	فیروز آباد.....	۲۰۷۷۲۱	۲	۴۲	۲۳۰	۱۹۱	۱۰۵	۶۰	*	*	*	*	*	*	*	
۲۴	خلاق اشوچ.....	۲۰۷۷۲۲	۲	۹۹	۵۶۵	۴۷۷	۲۹۷	۷۰	*	*	*	*	*	*	*	
۲۵	خلاق پیر حیاتی.....	۲۰۷۷۲۴	۲	۶۶	۲۸۲	۲۲۸	۱۲۶	۷۴	*	*	*	*	*	*	*	
۲۶	قلعه علی مراد.....	۲۰۷۷۲۵	۲	۱۶۸	۸۳۸	۷۱۶	۴۲۲	۱۲۴	*	*	*	*	*	*	*	
۲۷	قلعه میر اخور.....	۲۰۷۷۲۶	۲	۱۱۸	۶۵۸	۵۱۰	۳۵۲	۱۵۸	*	*	*	*	*	*	*	
۲۸	قلعه میرزا.....	۲۰۷۷۲۷	۲	۴۶	۳۳۸	۲۵۰	۱۲۲	۱۱۶	*	*	*	*	*	*	*	
۲۹	قلعه مقدم علی.....	۲۰۷۷۲۸	۲	۱۲۶	۱۷۵	۱۴۳	۸۱	۶۴	*	*	*	*	*	*	*	
۳۰	کمر بنه.....	۲۰۷۷۲۳	۲	۵۲	۲۲۲	۱۶۱	۱۱۱	۷۰	*	*	*	*	*	*	*	
۳۱	کوهکدان.....	۲۰۷۷۲۶	۱	۵۰	۲۱۵	۱۹۲	۱۲۳	۷۲	*	*	*	*	*	*	*	
۳۲	کوه آباد.....	۲۰۷۷۵۰	۲	۲۰	۱۱۱	۸۲	۴۳	۲۲	*	*	*	*	*	*	*	
۳۳	کلدره اشوچ.....	۲۰۷۷۵۱	۲	۷۶	۲۴۳	۱۷۷	۱۰۷	۷۲	*	*	*	*	*	*	*	
۳۴	کوهه سالار آباد.....	۲۰۷۷۵۴	۲	۳۲	۱۷۷	۱۴۱	۸۷	۶۳	*	*	*	*	*	*	*	
۳۵	مالیچه.....	۲۰۷۷۵۵	۲	۹۲	۳۳۲	۲۰۲	۱۲۵	۶۵	*	*	*	*	*	*	*	
۳۶	محمود آباد.....	۲۰۷۷۵۸	۲	۵۴	۲۲۰	۱۶۱	۱۰۲	۶۰	*	*	*	*	*	*	*	
۳۷	منار زول.....	۲۰۷۷۸۱	۱	۱۱۲	۳۱۶	۲۳۳	۱۲۲	۱۱۱	*	*	*	*	*	*	*	
۳۸	منار شاه.....	۲۰۷۷۸۶	۱	۱۷۰	۷۸۵	۶۳۱	۳۷۳	۲۱۲	*	*	*	*	*	*	*	
۳۹	واشان.....	۲۰۷۷۷۰	۲	۷۷	۱۱۶۱	۸۲۸	۳۳۲	۴۲۹	*	*	*	*	*	*	*	
۴۰	وشاو.....	۲۰۷۷۷۲	۲	۴	۳۲	۲۵	۱۶	۷	*	*	*	*	*	*	*	
۴۱	هریریز.....	۲۰۷۷۷۵	۲	۷۴	۲۳۷	۱۹۴	۱۲۱	۴۳	*	*	*	*	*	*	*	
۴۲	پوشه.....	۱۷۸۰۲۰	۱	۳۵۱	۸۰۸	۶۵۸	۴۳۳	۱۲۱	*	*	*	*	*	*	*	
	بخش مرکزی			۲۳۳۲۱	۲۵۸۶۱۱	۲۰۹۳۶	۱۳۶۳۳	۹۰۶۳۳								
	دهستان ترک			۸۰۹۸	۲۱۱۵۳	۱۳۳۳۲	۳۱۶۳۱	۲۶۹۶۲								
۱	ارز اشوچ.....	۲۰۷۹۹۱	۲	۵۰۱	۳۱۶۲	۱۷۲۱	۱۲۸۱	۶۸۰	*	*	*	*	*	*	*	
۲	ازدر بیان.....	۲۰۷۹۹۲	۲	۱۳۰	۶۲۴	۵۵۲	۳۷۵	۱۶۶	*	*	*	*	*	*	*	
۳	اشان قلعه.....	۲۰۷۹۹۲	۲	۸۵	۴۹۰	۳۶۹	۱۸۱	۱۱۴	*	*	*	*	*	*	*	
۴	الفارو تنه.....	۲۰۷۹۹۴	۱	۲۲	۲۲۰	۱۳۱	۸۵	۳۰۰	*	*	*	*	*	*	*	
۵	اروچ تنه.....	۲۰۷۹۹۵	۲	۱۵۱	۶۲۹	۳۷۵	۱۹۴	۱۱۸	*	*	*	*	*	*	*	
۶	باجارود.....	۲۰۷۹۹۶	۲	۱۰۱	۵۰۵	۳۰۴	۱۷۱	۱۱۱	*	*	*	*	*	*	*	
۷	بوزر بوز.....	۲۰۷۹۹۷	۲	۱۲۲	۶۲۷	۳۷۹	۲۰۶	۱۲۷	*	*	*	*	*	*	*	
۸	بیفش اشوچ.....	۲۰۷۹۹۸	۲	۲۲	۱۳۶	۱۰۱	۲۲	۲۷	*	*	*	*	*	*	*	
۹	تکمه داف.....	۲۰۷۹۹۹	۲	۲۹	۱۵۸	۱۳۴	۵۸	۲۲	*	*	*	*	*	*	*	
۱۰	چخمه پهن.....	۲۰۸۰۰۰	۲	۴۴	۲۲۵	۱۸۷	۸۶	۴۴	*	*	*	*	*	*	*	
۱۱	چخمه پهن تنج.....	۲۰۸۰۰۱	۲	۲۰	۱۰۹	۸۰	۵۱	۱۹	*	*	*	*	*	*	*	
۱۲	دمن آباد علی.....	۲۰۸۰۰۲	۲	۲	۱۶۱	۱۱۱	۵۱	۲۲	*	*	*	*	*	*	*	
۱۳	خدری.....	۲۰۸۰۰۳	۲	۹۹	۴۳۶	۲۴۳	۱۵۱	۱۱۱	*	*	*	*	*	*	*	
۱۴	دایبلر.....	۲۰۸۰۰۴	۲	۲۱	۱۷۱	۱۳۷	۶۶	۳۴	*	*	*	*	*	*	*	
۱۵	دخت آباد.....	۲۰۸۰۰۵	۲	۱۲۴	۴۵۸	۳۷۴	۲۳۰	۳۴۱	*	*	*	*	*	*	*	
۱۶	دهنو اهداله خان.....	۲۰۸۰۰۶	۲	۲۶۹	۱۲۳۲	۸۶۰	۳۳۴	۵۸۵	*	*	*	*	*	*	*	
۱۷	دهنو علی آباد.....	۲۰۸۰۰۷	۲	۳۳۶	۱۷۶۵	۱۲۶۱	۷۴۹	۱۲۲	*	*	*	*	*	*	*	
۱۸	زانه طاس پندی.....	۲۰۸۰۰۸	۲	۲۰	۱۰۸	۸۷	۲۶	۲۶	*	*	*	*	*	*	*	
۱۹	زمان آباد.....	۲۰۸۰۰۹	۱	۱۷۰	۱۱۰۶	۸۲۲	۲۶۰	۲۳۲	*	*	*	*	*	*	*	

کد نوع راه آبادی: ۱، جاده اسفالت، ۲، جاده خاکی، ۳، مارو، ۴، سایر ایستگاه راه آهن یا راه آبی، ۵، ناشخص، ۶

تعداد گاو و گوساله	تعداد گوسفند و بز	تعمیرگاه ماشین آلات کشاورزی	فروشگاه تعاونی	دستری به وسایل تعمیراتی رایگان	تلفون	دستری به روزنامه و مجله رایگان	صندوق پست	بیمار و دامی روستایی	دانشگاه کبیرین دانشگاه	پزشک	خانه بهداشت	مرکز بهداشتی درمانی	حمام	آموزش باغبانی و کاردانگری	مدرسه راهنمایی	دبستان	برق	آب لوله کشی	پایگاه خدمات بیج	مرکز خدمات روستایی	دفتر جهاد سازندگی	شورای اسلامی روستایی	امکان مذبحی مسلمانان	مبلغ مذبحی مسلمانان	شماره ردیف آبادی
۴۲	۴۱	۴۰	۳۹	۳۸	۳۷	۳۶	۳۵	۳۴	۳۳	۳۲	۳۱	۳۰	۲۹	۲۸	۲۷	۲۶	۲۵	۲۴	۲۳	۲۲	۲۱	۲۰	۱۹	۱۸	۱۷
۸۰	۸۰۰		*										*					*				*	*	۲۱	
۵۰	۴۰۰			*							*		*					*				*	*	۲۲	
۲۲	۲۴۰			*			*					*	*				*	*				*	*	۲۳	
۵۰	۶۰۰			*			*					*	*				*	*				*	*	۲۴	
۲۰	۵۰۰			*			*					*	*				*	*				*	*	۲۵	
۹۶	۱۰۰۰			*			*					*	*				*	*				*	*	۲۶	
۲۶	۹۰۰			*			*				*	*	*				*	*				*	*	۲۷	
۱۵	۲۰۰			*			*				*	*	*				*	*				*	*	۲۸	
۵۰	۱۰۰۰		*	*			*				*	*	*				*	*				*	*	۲۹	
۰	۵۰۰			*			*				*	*	*				*	*				*	*	۳۰	
۱۰۰	۶۰۰۰		*	*			*				*	*	*				*	*				*	*	۳۱	
۳۰	۴۰۰			*			*				*	*	*				*	*				*	*	۳۲	
۹۰	۵۰۰			*			*				*	*	*				*	*				*	*	۳۳	
۲۰	۶۵۰		*	*			*				*	*	*				*	*				*	*	۳۴	
۹۰	۶۰۰			*			*				*	*	*				*	*	*			*	*	۳۵	
۳۰	۲۵۰		*	*			*				*	*	*				*	*				*	*	۳۶	
۱۰۰	۲۲۵۰		*	*			*				*	*	*				*	*				*	*	۳۷	
۶۰	۵۰۰		*	*			*				*	*	*				*	*				*	*	۳۸	
۳۰	۲۰۰		*	*			*				*	*	*				*	*				*	*	۳۹	
۰	۲۰۰			*			*				*	*	*				*	*				*	*	۴۰	
۱۰	۱۰۰۰		*	*			*				*	*	*				*	*				*	*	۴۱	
۴	۱۲۰۰			*			*				*	*	*				*	*				*	*	۴۲	
۲۷۸۸۷	۲۲۸۸۱۷	۱۰۰	۶۸	۱۰۸	۱۱	۱	۵۳	۸	۲	۳۱	۸۳	۱۱	۴۲	۳۸	۶۹	۱۵۱	۷۸	۷۴	۱۹	۵	۷	۱۵۲	۲۰۲	۷۸	
۹۹۲۶	۲۱۱۲۶	۲	۲۰	۲۰	۲	۰	۸	۱	۰	۳	۳۱	۵	۱۳	۲۱	۱۰	۱۷	۱۵	۱۰	۳	۲	۲۸	۱۵۲	۵۱	۷۸	۱
۲۵۰۰۰	۱۰۰۰۰	*	*	*	*	*	*	*	*	*	*	*	*	*	*	*	*	*	*	*	*	*	*	*	۲
۴۰۰	۲۸۰۰	*	*	*	*	*	*	*	*	*	*	*	*	*	*	*	*	*	*	*	*	*	*	*	۳
۱۰	۲۰۰۰	*	*	*	*	*	*	*	*	*	*	*	*	*	*	*	*	*	*	*	*	*	*	*	۴
۲۰۰	۲۵۰۰	*	*	*	*	*	*	*	*	*	*	*	*	*	*	*	*	*	*	*	*	*	*	*	۵
۹۰۰	۱۶۵۰	*	*	*	*	*	*	*	*	*	*	*	*	*	*	*	*	*	*	*	*	*	*	*	۶
۱۵۰	۱۲۲۰	*	*	*	*	*	*	*	*	*	*	*	*	*	*	*	*	*	*	*	*	*	*	*	۷
۱۵۰	۱۵۰۰	*	*	*	*	*	*	*	*	*	*	*	*	*	*	*	*	*	*	*	*	*	*	*	۸
۲	۴۶۰	*	*	*	*	*	*	*	*	*	*	*	*	*	*	*	*	*	*	*	*	*	*	*	۹
۵۰	۲۰۰	*	*	*	*	*	*	*	*	*	*	*	*	*	*	*	*	*	*	*	*	*	*	*	۱۰
۰	۹۰۰	*	*	*	*	*	*	*	*	*	*	*	*	*	*	*	*	*	*	*	*	*	*	*	۱۱
۲۰	۶۰۰	*	*	*	*	*	*	*	*	*	*	*	*	*	*	*	*	*	*	*	*	*	*	*	۱۲
۰	۲۳۰	*	*	*	*	*	*	*	*	*	*	*	*	*	*	*	*	*	*	*	*	*	*	*	۱۳
۱۰	۶۰۰	*	*	*	*	*	*	*	*	*	*	*	*	*	*	*	*	*	*	*	*	*	*	*	۱۴
۳۰	۵۰۰	*	*	*	*	*	*	*	*	*	*	*	*	*	*	*	*	*	*	*	*	*	*	*	۱۵
۱۴۰	۱۸۵۰	*	*	*	*	*	*	*	*	*	*	*	*	*	*	*	*	*	*	*	*	*	*	*	۱۶
۵۰	۱۶۰۰	*	*	*	*	*	*	*	*	*	*	*	*	*	*	*	*	*	*	*	*	*	*	*	۱۷
۱۰۰	۲۰۰۰	*	*	*	*	*	*	*	*	*	*	*	*	*	*	*	*	*	*	*	*	*	*	*	۱۸
۱۰۰	۵۹۷	*	*	*	*	*	*	*	*	*	*	*	*	*	*	*	*	*	*	*	*	*	*	*	۱۹
۴۰۰	۱۲۰۰	*	*	*	*	*	*	*	*	*	*	*	*	*	*	*	*	*	*	*	*	*	*	*	۲۰







خصوصیات اجتماعی - اقتصادی آبادیهای دارای سکنه شهرستان ملایر

شماره ردیف آبادی	آبادی	نوع راه آبادی (کد)	تعداد خانوار	کل جمعیت	جمعیت عساکر بیشتر	جمعیت باسواد	جمعیت شغل	فعايت کشاورزی							
								۱۰	۱۱	۱۲	۱۳	۱۴	۱۵	۱۶	
۲۱	دره چشاور	۲۰۸۱۰۸	۲	۳۳۵	۶۲۹	۲۸۷	۱۵۱	*	*	*	*	*	*	*	*
۲۲	دره قلاق	۲۰۸۱۰۹	۲	۷۹	۵۰	۶	۱۹	*	*	*	*	*	*	*	*
۲۳	سالوک	۲۰۸۱۱۱	۲	۱۶۷	۱۲۸	۷۱	۲۸	*	*	*	*	*	*	*	*
۲۴	شریفت آباد نوزان	۲۰۸۱۱۴	۲	۴۵۲	۲۵۲	۱۶۶	۱۰۱	*	*	*	*	*	*	*	*
۲۵	شیرین آباد	۲۰۸۱۱۵	۲	۵۷۰	۴۸۸	۲۶۲	۳۱۱	*	*	*	*	*	*	*	*
۲۶	زیباش آباد	۲۰۸۰۹۷	۲	۴۸	۶۲	۱۱	۳۱	*	*	*	*	*	*	*	*
۲۷	فروز	۲۰۸۱۱۶	۲	۶۵۳	۴۵۸	۱۸۱	۹۶	*	*	*	*	*	*	*	*
۲۸	قجر ابله گلی	۲۰۸۱۱۷	۲	۵۸۱	۳۶۱	۸۶	۶۲	*	*	*	*	*	*	*	*
۲۹	قجر ابله گلیا	۲۰۸۱۱۸	۲	۲۹۶	۲۲۲	۱۱۶	۶۲	*	*	*	*	*	*	*	*
۳۰	فره تکیه	۲۰۸۱۲۰	۲	۶۶۲	۳۲۳	۱۵۰	۳۶	*	*	*	*	*	*	*	*
۳۱	فخلاق امیر آباد	۲۰۸۱۲۰	۲	۶۲	۲۲	۱۰	۶	*	*	*	*	*	*	*	*
۳۲	فخلاق شیرازی	۲۰۸۱۲۲	۲	۱۱۹	۳۸	۱۷	۲۰	*	*	*	*	*	*	*	*
۳۳	قلعه باباخان	۲۰۸۱۲۲	۲	۵۷۷	۴۵۳	۲۸۲	۱۰۰	*	*	*	*	*	*	*	*
۳۴	قلعه جوزان	۲۰۸۱۲۴	۲	۸۰۱	۵۷۲	۳۸۲	۱۰۰	*	*	*	*	*	*	*	*
۳۵	قلعه حاتم خانی	۲۰۸۱۲۵	۲	۳	۲	۱	۱	*	*	*	*	*	*	*	*
۳۶	قلعه خلیفه	۲۰۸۱۲۶	۲	۲۸۷	۲۰۷	۸۲	۱۶۱	*	*	*	*	*	*	*	*
۳۷	قلعه فتاحیه	۲۰۸۱۲۸	۱	۳۶۵	۲۸۳	۱۸۲	۱۶۵	*	*	*	*	*	*	*	*
۳۸	کرکان	۲۰۸۱۲۹	۱	۳۶۱	۲۳۵	۱۳۲	۸۸	*	*	*	*	*	*	*	*
۳۹	کله بید	۲۰۸۱۳۰	۲	۳۳	۱۶۱	۱۶	۲۸	*	*	*	*	*	*	*	*
۴۰	کهریز توکک	۲۰۸۱۳۱	۲	۳۶۱	۲۸۲	۱۲۱	۷۳	*	*	*	*	*	*	*	*
۴۱	کل کل	۲۰۸۱۳۲	۲	۳۱	۵۶	۶۲	۱۷	*	*	*	*	*	*	*	*
۴۲	کلدره علیا	۲۰۸۱۳۳	۲	۶	۶	۲	۲	*	*	*	*	*	*	*	*
۴۳	کلدره علیا	۲۰۸۱۳۴	۲	۲۶۲	۲۱۲	۱۱۷	۷۸	*	*	*	*	*	*	*	*
۴۴	کلدره علیا	۲۰۸۱۳۵	۲	۱۶۹	۱۵۲	۴۳	۵۱	*	*	*	*	*	*	*	*
۴۵	کله بید	۲۰۸۱۳۶	۲	۳۱۲	۳۸۷	۲۷۲	۲۴۷	*	*	*	*	*	*	*	*
۴۶	کله بید	۲۰۸۱۳۷	۲	۵۳	۳۶۵	۱۹۸	۹۵	*	*	*	*	*	*	*	*
۴۷	کله بید	۲۰۸۱۳۸	۲	۱۲	۴۳	۱۷	۲۱	*	*	*	*	*	*	*	*
۴۸	کله بید	۲۰۸۱۳۹	۲	۳۲۲	۲۳۱	۱۶۸	۲۴۲	*	*	*	*	*	*	*	*
۴۹	کله بید	۲۰۸۱۴۰	۲	۴۳	۳۶۵	۱۹۸	۹۵	*	*	*	*	*	*	*	*
۵۰	کله بید	۲۰۸۱۴۱	۲	۳۱۱	۲۸۷	۱۲۱	۷۳	*	*	*	*	*	*	*	*
۵۱	کله بید	۲۰۸۱۴۲	۲	۳۶	۲۸۲	۱۲۱	۷۳	*	*	*	*	*	*	*	*
۵۲	کله بید	۲۰۸۱۴۳	۱	۳۶۱	۲۸۲	۱۲۱	۷۳	*	*	*	*	*	*	*	*
۵۳	کله بید	۲۰۸۱۴۴	۲	۳۲۲	۲۳۱	۱۶۸	۲۴۲	*	*	*	*	*	*	*	*
۵۴	کله بید	۲۰۸۱۴۵	۲	۱۶۹	۱۵۲	۴۳	۵۱	*	*	*	*	*	*	*	*
۵۵	کله بید	۲۰۸۱۴۶	۱	۳۶	۲۸۲	۱۲۱	۷۳	*	*	*	*	*	*	*	*
۵۶	کله بید	۲۰۸۱۴۷	۲	۱۱۸	۹۵	۶۲	۱۶۱	*	*	*	*	*	*	*	*
۵۷	کله بید	۲۰۸۱۴۸	۲	۶	۶	۲	۳	*	*	*	*	*	*	*	*
۵۸	کله بید	۲۰۸۱۴۹	۲	۱۶۱	۱۱۱	۵۵	۳۲	*	*	*	*	*	*	*	*
	دهستان شاملو			۳۶۲۲	۲۳۳۱	۱۱۳۱	۳۰۴								
۱	امکنان	۲۰۸۲۲۷	۲	۱۶۱	۱۲۲	۲۶۸	۱۱۲	*	*	*	*	*	*	*	*
۲	اقصر به کعبه	۲۰۸۲۲۸	۲	۷۲	۲۲۰	۱۷۸	۹۵	*	*	*	*	*	*	*	*
۳	پیر غیب	۲۰۸۲۲۹	۲	۸۷	۳۳۱	۲۳۱	۸۸	*	*	*	*	*	*	*	*
۴	پیر میغان	۲۰۸۲۳۰	۱	۳۳۱	۱۶۵	۲۸۰	۸۸	*	*	*	*	*	*	*	*
۵	جوشان	۲۰۸۲۳۱	۱	۳۳۱	۱۶۵	۲۸۰	۸۸	*	*	*	*	*	*	*	*

کد نوع راه آبادی: ۱ جاده اسفالت، ۲ جاده شوسه، ۳ جاده خاکی، ۴ مارود، ۵ سایر (اینگاه راه آهن یا راه آبی) ۵ نامشخص ۶

تعداد گلدان و کوساله	تعداد کوسند و بز	تعمیرگاه شین آلات کش درزی	فروشگاه تعاونی	دستری - وسیله تعمیر کبوتر آری	تلفن	دستری - پرورنده و جوجه زاری	صندوق پست	بیمار و دامی روستایی	دامپروری کبوتر و مرغی	پرورش	خانه بهداشت	مرکز بهداشتی درمانی	حمام	آموزش و تفریح بزرگسالان	مدرسه راهنمایی	دبستان	برق	آب لوله کشی	پایگاه خدمات تیج	مرکز خدمات روستایی	دفتر جهاد سلامت زندگی	شورای اسلامی روستایی	اماکن مذهبی مسلمانان	مبلغ مذبذبی مسلمانان	شماره ردیف آبادی
۴۲	۵۰																								۲۱
	۰			*								*						*					*		۲۲
	۴			*								*						*					*		۲۳
	۵۰			*								*						*					*		۲۴
	۲۰۰		*	*								*						*					*		۲۵
	۲۵			*								*						*					*		۲۶
	۷۰			*								*						*					*		۲۷
	۲۰		*	*								*						*					*		۲۸
	۲۰			*							*							*					*		۲۹
	۴۰			*							*							*					*		۳۰
	۲			*								*						*					*		۳۱
	۰			*								*						*					*		۳۲
	۵۰		*	*			*			*		*						*					*		۳۳
	۷۰			*						*		*						*					*		۳۴
	۴			*							*							*					*		۳۵
	۲۰			*							*							*					*		۳۶
	۵۰		*	*							*							*					*		۳۷
	۱۰۰۰		*	*			*				*							*					*		۳۸
	۲۰			*							*							*					*		۳۹
	۶۰		*	*							*							*					*		۴۰
	۴			*							*							*					*		۴۱
	۵			*							*							*					*		۴۲
	۷۰			*							*							*					*		۴۳
	۱۰۰			*							*							*					*		۴۴
	۷۰			*							*							*					*		۴۵
	۲۰۰			*							*							*					*		۴۶
	۱۵			*							*							*					*		۴۷
	۵۵۰		*	*						*		*						*		*			*		۴۸
	۱۰۰			*			*				*							*			*		*		۴۹
	۱۵۰			*							*							*			*		*		۵۰
	۰			*							*							*			*		*		۵۱
	۲۵۰			*							*							*			*		*		۵۲
	۷۰۰			*							*							*			*		*		۵۳
	۲۵۰		*	*							*							*			*		*		۵۴
	۵۰		*	*			*				*							*			*		*		۵۵
	۵۰		*	*							*							*			*		*		۵۶
	۸			*							*							*			*		*		۵۷
	۶۰			*							*							*			*		*		۵۸
	۴۱۵۰	۲۲۱۱۵	۲	۱۰	۱۲	۲	۰	۱۴	۲	۱	۳	۷	۲	۱۷	۱۰	۵	۱۸	۱۰	۱۲	۲	۱	۱۷	۲۲	۱۱	۱
	۱۱۰	۱۵۵۰	*	*	*	*	*	*	*	*	*	*	*	*	*	*	*	*	*	*	*	*	*	*	۲
	۱۰۰	۵۰۰	*	*	*	*	*	*	*	*	*	*	*	*	*	*	*	*	*	*	*	*	*	*	۳
	۱۰۰	۱۰۰۰	*	*	*	*	*	*	*	*	*	*	*	*	*	*	*	*	*	*	*	*	*	*	۴
	۳۰	۲۰۰	*	*	*	*	*	*	*	*	*	*	*	*	*	*	*	*	*	*	*	*	*	*	۵
	۵۰۰	۲۰۰۰	*	*	*	*	*	*	*	*	*	*	*	*	*	*	*	*	*	*	*	*	*	*	۵

خصوصیات اجتماعی - اقتصادی آبادیهای دارای سکنه شهرستان ملایر

شماره ردیف آبادی	آبادی	نوع راه آبادی (کیلومتر)	تعداد خانوار	کل جمعیت	جمعیت عمارات بیشتر	جمعیت باسواد	جمعیت مثال	فعالیت کشاورزی								
								۱۰	۱۱	۱۲	۱۳	۱۴	۱۵	۱۶		
۶	چچان رود	۲	۱۱۶	۷۳۵	۵۴۰	۲۶۳	۱۶۷	*	*	*	*	*	*	*	*	*
۷	حمن آباد شلاق	۲	۶۴	۲۲۲	۲۶۷	۱۲۰	۸۱	*	*	*	*	*	*	*	*	*
۸	حمن آباد شاملو	۱	۵۹۸	۲۲۳۰	۲۵۰۰	۱۶۹۱	۶۶۶	*	*	*	*	*	*	*	*	*
۹	دم شاطر	۲	۱۷۰	۲۲۳	۲۷۰	۱۲۲	۱۳۸	*	*	*	*	*	*	*	*	*
۱۰	زمان آباد محمد آباد	۲	۵۴	۲۲۰	۲۶۱	۱۰۹	۵۳	*	*	*	*	*	*	*	*	*
۱۱	زیر آبیه	۲	۵۶	۲۵۲	۲۶۹	۱۴۱	۸۱	*	*	*	*	*	*	*	*	*
۱۲	منطقه سفید شنج	۲	۱۴	۲۱۰	۲۵۱	۵۶	۶۳	*	*	*	*	*	*	*	*	*
۱۳	شوشاب	۲	۱۷۹	۱۰۴۳	۱۳۸۳	۶۳۴	۲۵۱	*	*	*	*	*	*	*	*	*
۱۴	عباس آباد کعبه	۱	۱۰۶	۵۷۰	۴۳۴	۲۷۰	۱۱۳	*	*	*	*	*	*	*	*	*
۱۵	کعبه	۲	۲۱۸	۵۸۳	۳۰۴۱	۳۶۴	۱۲۱	*	*	*	*	*	*	*	*	*
۱۶	کوه خلیقین	۲	۱۰۹	۶۰۸	۴۶۷	۲۲۱	۱۰۱	*	*	*	*	*	*	*	*	*
۱۷	مبارک آباد	۱	۲۵	۱۳۱	۸۰۱	۳۶	۱۳	*	*	*	*	*	*	*	*	*
۱۸	شنج	۱	۱۳۱	۵۶۱	۷۹۰	۴۳۴	۲۲۰	*	*	*	*	*	*	*	*	*
دهستان دمازان																
۱	احمدرون غنی	۲	۳۲۱	۶۸۳	۱۶۶۱	۲۰۶۶	۳۶۵۵	*	*	*	*	*	*	*	*	*
۲	ارکس سفلی	۲	۵۶	۲۲۹	۲۶۲	۸۳	۶۶	*	*	*	*	*	*	*	*	*
۳	ارکس علیا	۲	۶۳	۲۶۰	۳۸۲	۲۲۱	۷۸	*	*	*	*	*	*	*	*	*
۴	اقمیزان	۲	۲۹	۲۱۷	۱۶۶	۸۲	۵۰	*	*	*	*	*	*	*	*	*
۵	بیاتان سفلی	۲	۵۱	۲۸۵	۳۳۴	۱۷۲	۶۹	*	*	*	*	*	*	*	*	*
۶	بیاتان علیا	۲	۴۶	۲۳۸	۲۰۴	۱۲۶	۸۱	*	*	*	*	*	*	*	*	*
۷	بیدکر په سفلی	۲	۴۵	۲۵۵	۲۰۲	۶۱	۷۸	*	*	*	*	*	*	*	*	*
۸	بیدکر په علیا	۲	۵۸	۲۸۲	۲۲۱	۱۱۸	۱۸	*	*	*	*	*	*	*	*	*
۹	بیدکر په وسطی	۲	۲۲	۷۳۱	۷۱۱	۴۳	۵۳	*	*	*	*	*	*	*	*	*
۱۰	بیغش	۲	۷۲۱	۲۷۲۱	۲۱۳۱	۳۷۸	۲۲۱	*	*	*	*	*	*	*	*	*
۱۱	پاتپه کوشه بان	۲	۵۹	۲۷۱	۶۱۲	۷۶	۶۲	*	*	*	*	*	*	*	*	*
۱۲	پوریدر ابو الحسن	۲	۱۱۴	۶۸۱	۲۰۵۰	۶۲۰	۱۶۳	*	*	*	*	*	*	*	*	*
۱۳	پوری	۱	۳۶۰	۱۸۲۱	۱۴۵۱	۷۴۰	۳۸۶	*	*	*	*	*	*	*	*	*
۱۴	پوری در پوری	۲	۷۵	۴۱۸	۳۵۴	۱۸۶	۹۵	*	*	*	*	*	*	*	*	*
۱۵	تپه مولاد	۲	۱۱۵	۵۸۷	۴۸۱	۲۶۱	۱۶۱	*	*	*	*	*	*	*	*	*
۱۶	تله جرد سفلی	۲	۵۹	۲۱۱	۳۶۲	۱۱۱	۶۶	*	*	*	*	*	*	*	*	*
۱۷	تله جرد علیا	۲	۷۸	۲۶۲	۲۰۲	۱۶۱	۲۸	*	*	*	*	*	*	*	*	*
۱۸	چشمه زورق	۲	۷۰	۱۴۲	۲۲۳	۱۲۱	۱۱۵	*	*	*	*	*	*	*	*	*
۱۹	چشمه علی محمد	۱	۲۸	۱۸۲	۲۶۹	۶۰	۵۴	*	*	*	*	*	*	*	*	*
۲۰	حوزه لو سفلی	۲	۹۷	۵۸۲	۴۲۱	۱۶۶	۱۳۰	*	*	*	*	*	*	*	*	*
۲۱	حوزه لو علیا	۲	۹۰	۵۱۲	۳۶۵	۱۵۶	۱۲۳	*	*	*	*	*	*	*	*	*
۲۲	دره راست	۲	۲۰	۱۱۹	۱۰۲	۴۱	۴۵	*	*	*	*	*	*	*	*	*
۲۳	دره مراد	۲	۲۲	۱۴۰	۱۰۷	۳۳	۳۶	*	*	*	*	*	*	*	*	*
۲۴	دره میان سفلی	۲	۵۴	۲۹۵	۲۳۲	۸۳	۲۲	*	*	*	*	*	*	*	*	*
۲۵	دره میان علیا	۲	۱۰۸	۶۱۰	۴۸۰	۲۳۰	۱۳۱	*	*	*	*	*	*	*	*	*
۲۶	ده تو شمال	۲	۴۴	۲۵۲	۱۹۸	۸۱	۳۶	*	*	*	*	*	*	*	*	*
۲۷	ده چاه	۲	۱۳۰	۶۷۸	۵۰۸	۱۶۹	۱۶۵	*	*	*	*	*	*	*	*	*
۲۸	ده میان قهاتوری	۲	۶۸	۲۶۲	۲۴۵	۲۲۰	۱۰۱	*	*	*	*	*	*	*	*	*
۲۹	زندگه سفلی	۲	۱۲۸	۷۴۴	۵۷۵	۲۶۲	۱۲۷	*	*	*	*	*	*	*	*	*
۳۰	زندگه علیا	۱	۲۸۵	۱۴۷۹	۱۲۱۰	۶۶۷	۴۱۸	*	*	*	*	*	*	*	*	*

کد نوع راه آبادی: ۱، جاده اسفالت، ۲، جاده شوسه، ۳، جاده خاکی، ۴، مارود، ۵، سایر (اینگاه به آیین باره آبی، ۵، ناخش ۶)

تعداد گاو و گوساله	تعداد گوسفند بزرگ	تیمبرگاه پشم آلات شادری	فروشگاه تعاونی	دستری برسد نقدی عمومی آرایه	تلفن	دستری بر روزنامه خود را با	صدوق پست	بیمار و دامای روستایی	دانشگاه پشمین دامپروری	پزشک	خانه بهداشت	مرکز بهداشتی درمانی	حمام	آموزش تخصصی مواد غذایی	مدرسه راهنمایی	دبستان	برق	آب لوله کشی	پایگاه خدمات بیج	مرکز خدمات روستایی	دفتر جهاد سازندگی	شورای اسلامی روستایی	امکان مذبحی مسلمانان	میخ مذبحی مسلمانان	شماره دفتر آبادی
۴۲	۴۱	۴۰	۳۹	۳۸	۳۷	۳۶	۳۵	۳۴	۳۳	۳۲	۳۱	۳۰	۲۹	۲۸	۲۷	۲۶	۲۵	۲۴	۲۳	۲۲	۲۱	۲۰	۱۹	۱۸	۱۷
۸۵	۱۲۵۰	*	*	*	*	*	*	*	*	*	*	*	*	*	*	*	*	*	*	*	*	*	*	*	۶
۴۵	۹۲۰	*	*	*	*	*	*	*	*	*	*	*	*	*	*	*	*	*	*	*	*	*	*	*	۷
۸۰۰	۵۵۰۰	*	*	*	*	*	*	*	*	*	*	*	*	*	*	*	*	*	*	*	*	*	*	*	۸
۱۱۰	۱۲۰۰	*	*	*	*	*	*	*	*	*	*	*	*	*	*	*	*	*	*	*	*	*	*	*	۹
۴۰	۹۵۰	*	*	*	*	*	*	*	*	*	*	*	*	*	*	*	*	*	*	*	*	*	*	*	۱۰
۸۰	۱۱۲۰	*	*	*	*	*	*	*	*	*	*	*	*	*	*	*	*	*	*	*	*	*	*	*	۱۱
۱۲۰	۵۰۰	*	*	*	*	*	*	*	*	*	*	*	*	*	*	*	*	*	*	*	*	*	*	*	۱۲
۱۰۰۰	۲۰۰۰	*	*	*	*	*	*	*	*	*	*	*	*	*	*	*	*	*	*	*	*	*	*	*	۱۳
۲۰	۲۰۰۰	*	*	*	*	*	*	*	*	*	*	*	*	*	*	*	*	*	*	*	*	*	*	*	۱۴
۶۰۰	۲۵۰۰	*	*	*	*	*	*	*	*	*	*	*	*	*	*	*	*	*	*	*	*	*	*	*	۱۵
۲۲۰	۲۰۰۰	*	*	*	*	*	*	*	*	*	*	*	*	*	*	*	*	*	*	*	*	*	*	*	۱۶
۳۰	۴۲۵	*	*	*	*	*	*	*	*	*	*	*	*	*	*	*	*	*	*	*	*	*	*	*	۱۷
۱۵۰	۲۰۰۰	*	*	*	*	*	*	*	*	*	*	*	*	*	*	*	*	*	*	*	*	*	*	*	۱۸
۴۶۴	۱۶۱۰	۱	۱۹	۲۲	۲	۱	۱۱	۵	۱	۳	۳۱	۲	۶۳	۲۶	۶	۵۰	۱۹	۲۲	۲	۱	۱	۶۳	۶۷	۵۱	۱
۳۰	۵۰۰	*	*	*	*	*	*	*	*	*	*	*	*	*	*	*	*	*	*	*	*	*	*	*	۲
۸۰	۶۰۰	*	*	*	*	*	*	*	*	*	*	*	*	*	*	*	*	*	*	*	*	*	*	*	۳
۷۰	۱۱۰۰	*	*	*	*	*	*	*	*	*	*	*	*	*	*	*	*	*	*	*	*	*	*	*	۴
۲۰	۲۰۰	*	*	*	*	*	*	*	*	*	*	*	*	*	*	*	*	*	*	*	*	*	*	*	۵
۸۵	۲۰۰	*	*	*	*	*	*	*	*	*	*	*	*	*	*	*	*	*	*	*	*	*	*	*	۶
۰	۲۰۰	*	*	*	*	*	*	*	*	*	*	*	*	*	*	*	*	*	*	*	*	*	*	*	۷
۱۰	۲۵۰	*	*	*	*	*	*	*	*	*	*	*	*	*	*	*	*	*	*	*	*	*	*	*	۸
۲۰	۴۰۰	*	*	*	*	*	*	*	*	*	*	*	*	*	*	*	*	*	*	*	*	*	*	*	۹
۴۰	۳۰۰	*	*	*	*	*	*	*	*	*	*	*	*	*	*	*	*	*	*	*	*	*	*	*	۱۰
۱۰۰	۷۰۰	*	*	*	*	*	*	*	*	*	*	*	*	*	*	*	*	*	*	*	*	*	*	*	۱۱
۱۰۰	۵۰۰	*	*	*	*	*	*	*	*	*	*	*	*	*	*	*	*	*	*	*	*	*	*	*	۱۲
۲۰۰	۱۸۰۰	*	*	*	*	*	*	*	*	*	*	*	*	*	*	*	*	*	*	*	*	*	*	*	۱۳
۵۰۰	۱۲۰۰	*	*	*	*	*	*	*	*	*	*	*	*	*	*	*	*	*	*	*	*	*	*	*	۱۴
۲۰۰	۲۰۰۰	*	*	*	*	*	*	*	*	*	*	*	*	*	*	*	*	*	*	*	*	*	*	*	۱۵
۲۰۰	۱۸۰۰	*	*	*	*	*	*	*	*	*	*	*	*	*	*	*	*	*	*	*	*	*	*	*	۱۶
۲۰	۵۰۰	*	*	*	*	*	*	*	*	*	*	*	*	*	*	*	*	*	*	*	*	*	*	*	۱۷
۷۰	۵۵۰	*	*	*	*	*	*	*	*	*	*	*	*	*	*	*	*	*	*	*	*	*	*	*	۱۸
۱۰۰	۶۰۰	*	*	*	*	*	*	*	*	*	*	*	*	*	*	*	*	*	*	*	*	*	*	*	۱۹
۰	۶۰۰	*	*	*	*	*	*	*	*	*	*	*	*	*	*	*	*	*	*	*	*	*	*	*	۲۰
۱۰۰	۱۶۰۰	*	*	*	*	*	*	*	*	*	*	*	*	*	*	*	*	*	*	*	*	*	*	*	۲۱
۷۰	۲۱۰۰	*	*	*	*	*	*	*	*	*	*	*	*	*	*	*	*	*	*	*	*	*	*	*	۲۲
۵۰	۳۰۰	*	*	*	*	*	*	*	*	*	*	*	*	*	*	*	*	*	*	*	*	*	*	*	۲۳
۱۰	۲۰۰	*	*	*	*	*	*	*	*	*	*	*	*	*	*	*	*	*	*	*	*	*	*	*	۲۴
۲۵	۴۰۰	*	*	*	*	*	*	*	*	*	*	*	*	*	*	*	*	*	*	*	*	*	*	*	۲۵
۱۰۰	۱۰۰۰	*	*	*	*	*	*	*	*	*	*	*	*	*	*	*	*	*	*	*	*	*	*	*	۲۶
۱۰۰	۶۰۰	*	*	*	*	*	*	*	*	*	*	*	*	*	*	*	*	*	*	*	*	*	*	*	۲۷
۲۰۰	۱۲۰۰	*	*	*	*	*	*	*	*	*	*	*	*	*	*	*	*	*	*	*	*	*	*	*	۲۸
۷۰	۸۰۰	*	*	*	*	*	*	*	*	*	*	*	*	*	*	*	*	*	*	*	*	*	*	*	۲۹
۱۰۰	۲۵۰	*	*	*	*	*	*	*	*	*	*	*	*	*	*	*	*	*	*	*	*	*	*	*	۳۰
۱۵۰	۹۱۰	*	*	*	*	*	*	*	*	*	*	*	*	*	*	*	*	*	*	*	*	*	*	*	۳۰

کتابخانه مرکزی اهواز  
 شماره: ۸۷۸۱

خصوصیات اجتماعی - اقتصادی آبادیهای دارای سکنه شهرستان ملایر

شماره ردیف آبادی	آبادی	کده آبادی	نوع راه آبادی (کده)	تعداد خانوار	کل جمعیت	جمعیت عساکر بیشتر	جمعیت باسواد	جمعیت شغل	فصلیت کشاورزی						
									۱۰	۱۱	۱۲	۱۳	۱۴	۱۵	۱۶
۳۱	سرچقا	۲۰۸۳۳۰	۲	۱۷	۱۱۱	۸۵	۴۱	۲۰	*	*	*	*	*	*	*
۳۲	سنگده	۲۰۸۳۳۱	۲	۷	۴۴	۳۸	۱۸	۱۳	*	*	*	*	*	*	*
۳۳	سیاچقا	۲۰۸۳۳۲	۲	۵۶	۳۲۹	۲۶۹	۱۷۱	۵۳	*	*	*	*	*	*	*
۳۴	سیردر ابو الحسن	۲۰۸۳۳۳	۲	۱۹	۱۰۴	۸۷	۴۳	۲۰	*	*	*	*	*	*	*
۳۵	سیردر صدر	۲۰۸۳۳۴	۲	۲۹	۲۰۶	۲۲۹	۱۰۲	۸۶	*	*	*	*	*	*	*
۳۶	فرکتنه معادن فرمکنکار شاه اشتران	۲۰۸۳۳۵	۲	۱۲	۵۱	۳۷	۲۶	۱۲	*	*	*	*	*	*	*
۳۷	طایفه	۲۰۸۳۳۷	۲	۱۲۲	۶۱۴	۴۷۶	۲۳۳	۱۰۱	*	*	*	*	*	*	*
۳۸	علی آباد	۲۰۸۳۳۸	۲	۲۳	۱۶۷	۱۲۹	۵۲	۴۰	*	*	*	*	*	*	*
۳۹	قشلاق سرمه در	۲۰۸۳۳۹	۲	۱۷	۹۷	۶۹	۲۸	۲۱	*	*	*	*	*	*	*
۴۰	قلعه مهدی خان	۲۰۸۳۴۵	۲	۸۵	۵۳۵	۴۰۵	۱۶۶	۱۱۲	*	*	*	*	*	*	*
۴۱	قلعه نو کوشنجان	۲۰۸۳۴۷	۲	۶۶	۶۲۲	۴۶۲	۲۲۷	۸۹	*	*	*	*	*	*	*
۴۲	کساوند	۲۰۸۳۴۸	۲	۱۲۱	۵۷۵	۴۷۳	۱۳۱	۳۲۱	*	*	*	*	*	*	*
۴۳	کمازان	۲۰۸۳۴۹	۱	۶۹۷	۶۶۹۱	۴۶۹۱	۵۷۶	۱۹۲	*	*	*	*	*	*	*
۴۴	کشور	۲۰۸۳۵۰	۲	۵۷	۲۲۱	۱۵۲	۶۲	۶۰	*	*	*	*	*	*	*
۴۵	کینکه	۲۰۸۳۵۱	۳	۱۰۵	۵۰۲	۳۸۲	۱۱۹	۷۷	*	*	*	*	*	*	*
۴۶	کرجایی	۲۰۸۳۵۲	۳	۱۰	۸۰۸	۶۹۷	۲۵۲	۲۵۰	*	*	*	*	*	*	*
۴۷	کشور آباد	۲۰۸۳۵۵	۲	۱۷۲	۹۸۴	۷۴۲	۳۰۴	۱۹۴	*	*	*	*	*	*	*
۴۸	کوشه کساوند	۲۰۸۳۵۷	۱	۷۲	۴۶۵	۳۰۲	۱۸۸	۷۳	*	*	*	*	*	*	*
۴۹	میغن	۲۰۸۳۶۰	۲	۱۹۲	۱۱۲۲	۸۶۷	۲۹۴	۱۲۱	*	*	*	*	*	*	*
۵۰	تهندر	۲۰۸۳۶۲	۲	۴۶	۲۱۲	۱۷۱	۸۸	۴۲	*	*	*	*	*	*	*

کده نوع راه آبادی: ۱ جاده اسفالت، ۲ جاده شوره، ۳ جاده خاکی، ۴ مارود، ۵ سایر (اینگاه راه آهن یا راه آبی)، ۵ ناشخص

تعداد گاو و گوساله	۴۲	۵۰	۱۰	۱۰۰	۱۲	۴۲	۰	۶۰	۲۰	۱۰	۶۰	۱۲۰	۱۲۰	۲۰۰	۹۰	۲۰۰	۶۰۰	۲۰	۲۵۰	۱۲۰	۴۰	۲۲۰	۱۵۰
تعداد گوسفند و بز	۴۱	۲۲۰	۶۵۰	۲۰۰	۲۰۰	۱۰۰۰	۰	۲۰۰	۲۲۰	۴۰۰	۱۰۰۰	۱۲۰۰	۹۰۰	۵۰۰	۶۰۰	۲۰۰۰	۱۶۰۰	۲۰۰	۲۶۰۰	۱۶۰۰	۲۰۰	۲۶۰۰	۵۰۰
تعمیرگاه ماشین آلات درزی	۴۰	*	*	*	*	*	*	*	*	*	*	*	*	*	*	*	*	*	*	*	*	*	*
فروشگاه تعاونی	۳۹	*	*	*	*	*	*	*	*	*	*	*	*	*	*	*	*	*	*	*	*	*	*
دستری به دیدن تعمیراتی آردی	۳۸	*	*	*	*	*	*	*	*	*	*	*	*	*	*	*	*	*	*	*	*	*	*
تلفن	۳۷																						
دستری به روزنامه بخیر آبادی	۳۶					*																	
صندوق پست	۳۵							*															
بیمار و ماهی روستایی	۳۴								*														
دانشگاه کشاورزی و دامپروری	۳۳							*															
پزشک	۳۲							*															
خانه بهداشت	۳۱							*															
مرکز بهداشتی درمانی	۳۰							*															
حمام	۲۹		*	*	*	*	*	*	*	*	*	*	*	*	*	*	*	*	*	*	*	*	*
آموزش باغبانی و تولید آونری	۲۸			*	*	*	*	*	*	*	*	*	*	*	*	*	*	*	*	*	*	*	*
مدرسه راهنمایی	۲۷							*															
دبستان	۲۶		*	*	*	*	*	*	*	*	*	*	*	*	*	*	*	*	*	*	*	*	*
برق	۲۵			*	*	*	*	*	*	*	*	*	*	*	*	*	*	*	*	*	*	*	*
آب لوله کشی	۲۴		*	*	*	*	*	*	*	*	*	*	*	*	*	*	*	*	*	*	*	*	*
پایگاه و تعمیرات بیج	۲۳																						
مرکز خدمات روستایی	۲۲																						
دفتر جهاد سازندگی	۲۱		*	*	*	*	*	*	*	*	*	*	*	*	*	*	*	*	*	*	*	*	*
شورای اسلامی روستایی	۲۰		*	*	*	*	*	*	*	*	*	*	*	*	*	*	*	*	*	*	*	*	*
امکن مذهبی مسلمانان	۱۹		*	*	*	*	*	*	*	*	*	*	*	*	*	*	*	*	*	*	*	*	*
بنیاد مذهبی مسلمانان	۱۸		*	*	*	*	*	*	*	*	*	*	*	*	*	*	*	*	*	*	*	*	*
شماره ردیف آبادی	۱۷																						
			۲۱	۲۲	۲۳	۲۴	۲۵	۲۶	۲۷	۲۸	۲۹	۳۰	۳۱	۳۲	۳۳	۳۴	۳۵	۳۶	۳۷	۳۸	۳۹	۴۰	۴۱

نوع راه و فعالیت کشاورزی آبادیهای خالی از سکنه شهرستان ملایر

شماره ردیف	آبادی	کد آبادی	نوع راه آبادی (کد)	فعالیت کشاورزی						
				زراعت	باغداری	دامداری و دامپروری	پرورش طیور	پرورش کرم ابریشم	پرورش زنبور	پرورش ماهی
۱	۲	۳	۴	۵	۶	۷	۸	۹	۱۰	۱۱
	بخش سامن									
	دهستان اورزمان									
۱	امیر آباد	۲۰۷۵۲۶	۲							
۲	تپه شوشیجان	۲۰۷۵۲۹	۲							
۳	تگرگی	۲۰۷۵۴۰	۲							
۴	خیر آباد	۲۰۷۵۴۵	۲							
۵	دمه ددار	۲۰۷۵۴۷	۲							
۶	شاه آباد	۲۰۷۵۵۲	۲							
۷	فیصل	۲۰۷۵۵۵	۲							
	دهستان سامن									
۱	استخر باغ	۲۰۷۵۹۵	۲	*						
۲	استخر بزرگ	۲۰۷۵۹۶	۲	*						
۳	استخر رومی	۲۰۷۵۹۷	۴	*						
۴	استخر سامن	۲۰۷۵۹۸	۲	*						
۵	اسپلیه	۲۰۷۵۹۹	۲	*						
۶	اشترمل	۲۰۷۶۰۰	۲	*						
۷	اقایی	۲۰۷۶۰۱	۲	*						
۸	افبلاغ	۲۰۷۶۰۲	۲	*						
۹	الوان کمر سفلی	۲۰۷۶۰۳	۴	*						
۱۰	اله بخش	۲۰۷۶۰۴	۲	*						
۱۱	ایلچییه	۲۰۷۶۱۰	۲	*						
۱۲	بباد امک	۲۰۷۶۱۱	۲	*						
۱۳	باغ کوه	۲۰۷۶۱۲	۴	*						
۱۴	بر خورد اری	۲۰۷۶۱۳	۴	*						
۱۵	بورگی	۲۰۷۶۱۴	۴	*						
۱۶	بورگی	۲۰۷۶۱۵	۲	*						
۱۷	بوریاکستان	۲۰۷۶۱۶	۲	*						
۱۸	پشت باغها	۲۰۷۶۱۸	۱	*						
۱۹	سازه ملک	۲۰۷۶۲۰	۳	*						
۲۰	شنگلان	۲۰۷۶۲۱	۴	*						
۲۱	شن آباد	۲۰۷۶۲۲	۲	*						
۲۲	جعفر آباد	۲۰۷۶۲۴	۴	*						
۲۳	چپدره	۲۰۷۶۲۵	۴	*						
۲۴	چقلیا	۲۰۷۶۲۶	۴	*						
۲۵	چقمه	۲۰۷۶۲۷	۲	*						
۲۶	چقمه احسان	۲۰۷۶۲۸	۲	*						
۲۷	چقمه اله بیار پاشین	۲۰۷۶۲۹	۴	*						
۲۸	چقمه بالا	۲۰۷۶۳۰	۲	*						
۲۹	چقمه بختیاری	۲۰۷۶۳۲	۴	*						
۳۰	چقمه پاشین	۲۰۷۶۳۳	۲	*						
۳۱	چقمه پهن	۲۰۷۶۳۴	۴	*						
۳۲	چقمه حاجی	۲۰۷۶۳۷	۴	*						
۳۳	چقمه حسین	۲۰۷۶۳۸	۲	*						
۳۴	چقمه حور العین	۲۰۷۶۳۹	۲	*						
۳۵	چشمه ز اغ علی	۲۰۷۶۴۰	۲	*						
۳۶	چشمه سیاه	۲۰۷۶۴۱	۲	*						
۳۷	چشمه شور	۲۰۷۶۴۲	۲	*						

کد نوع راه آبادی: جاده استان ۱، جاده شماره ۲، جاده خاکی ۳، مارود ۴، سایر (ایستگاه راه آهن، باره آبی ۵)، نامشخص ۶

نوع راه و فعالیت کشاورزی آبادیهای خالی از سکنه شهرستان ملایر

شماره ردیف	آبادی	کده آبادی	نوع راه آبادی (کده)	فعالیت کشاورزی						
				زراعت	باغداری	دامداری و دامپروری	پرورش طیور	پرورش گاو و گاو شیری	پرورش بز و بوش	پرورش ماهی
۱	۲	۳	۴	۵	۶	۷	۸	۹	۱۰	۱۱
۲۸	چشمه علی دولی	۲۰۷۷۶۱	*							
۲۹	چشمه علی صالح	۲۰۷۶۴۲	*							
۴۰	چشمه غلام	۲۰۷۶۲۵	*							
۴۱	چشمه غلام بهالاء	۲۰۷۶۲۶	*							
۴۲	چشمه قوی	۲۰۷۶۴۴	*							
۴۳	چشمه کمری	۲۰۷۶۴۵	*							
۴۴	چشمه کوره	۲۰۷۶۴۶	*							
۴۵	چشمه مرشین	۲۰۷۶۴۷	*							
۴۶	چشمه مرن	۲۰۷۶۴۸	*							
۴۷	چشمه نادر محمد	۲۰۷۶۴۹	*							
۴۸	چشمه نیزار	۲۰۷۶۵۰	*							
۴۹	چهار چشمه	۲۰۷۶۵۲	*							
۵۰	حاجی آباد	۲۰۷۶۵۳	*							
۵۱	حصان	۲۰۷۶۵۵	*							
۵۲	حیاز	۲۰۷۶۵۶	*							
۵۳	خان آباد	۲۰۷۶۵۷	*							
۵۴	خوش آباد	۲۰۷۶۵۸	*				*			
۵۵	دالو	۲۰۷۶۵۹	*							
۵۶	درد حسین	۲۰۷۶۶۰	*							
۵۷	دره	۲۰۷۶۶۱	*							
۵۸	دره بزر جعلی	۲۰۷۶۶۲	*							
۵۹	دره بزر گلب	۲۰۷۶۶۴	*				*			
۶۰	دره بید	۲۰۷۶۶۵	*							
۶۱	دره تخت بیلا	۲۰۷۶۶۶	*							
۶۲	دره تخت پاشین	۲۰۷۶۶۷	*							
۶۳	دره خانی	۲۰۷۶۶۸	*							
۶۴	دره خداداد	۲۰۷۶۶۹	*							
۶۵	دره خفک	۲۰۷۶۷۰	*							
۶۶	دره شاه	۲۰۷۶۷۱	*							
۶۷	دره سفید	۲۰۷۶۷۲	*							
۶۸	دره علی و بی بی حاج محمد شاه	۲۰۷۶۷۳	*							
۶۹	دره علی و بی بی علی نظر	۲۰۷۶۷۴	*							
۷۰	دره علی و بی بی محمد باقر	۲۰۷۶۷۵	*							
۷۱	دره قشلاق	۲۰۷۶۷۸	*				*			
۷۲	دره کلنگ	۲۰۷۶۷۹	*				*			
۷۳	دره میرزا علی	۲۰۷۶۸۰	*							
۷۴	دره شو	۲۰۷۶۸۱	*							
۷۵	دره ورمز بیار پاشین	۲۰۷۶۸۲	*							
۷۶	دره ورمز بیار حاجی بیاب	۲۰۷۶۸۴	*							
۷۷	دره ورمز بیار صادق	۲۰۷۶۸۵	*							
۷۸	دره ورمز بیار غلام علی	۲۰۷۶۸۳	*							
۷۹	دره ورمز بیار فرامرز	۲۰۷۶۸۶	*							
۸۰	دره همت علی بهالاء	۲۰۷۶۷۶	*							
۸۱	دره همت علی پایین	۲۰۷۶۷۷	*							
۸۲	دزله	۲۰۷۶۸۷	*				*			

کد نوع راه آبادی: ۱ جاده استانی، ۲ جاده شریک، ۳ جاده خاکی، ۴ مارو، ۵ سایر (اینجاده راه آهن یا راه آبی)، ۵ نامشخص



نوع راه و فعالیت کشاورزی آبادیهای خالی از سکنه شهرستان ملایر

شماره ردیف	آبادی	کده آبادی	نوع راه آبادی (کده)	فعالیت کشاورزی						
				زراعت	باغداری	دامداری و دامپروری	پرورش طیور	پرورش گاو شیری	پرورش بومی	
۱	۲	۳	۴	۵	۶	۷	۸	۹	۱۰	۱۱
۸۲	.....	۲۰۷۶۸۹	۴	*						
۸۴	.....	۲۰۷۶۸۸	۲	*						
۸۵	.....	۲۰۷۶۹۰	۲	*						
۸۶	.....	۲۰۷۶۹۱	۲	*						
۸۷	.....	۲۰۷۶۹۲	۲	*	*					
۸۸	.....	۲۰۷۶۹۳	۲	*						
۸۹	.....	۲۰۷۶۹۴	۲	*						
۹۰	.....	۲۰۷۶۹۵	۲	*						
۹۱	.....	۲۰۷۶۹۸	۲	*						
۹۲	.....	۲۰۷۶۹۹	۲	*						
۹۳	.....	۲۰۷۷۰۱	۱	*	*					
۹۴	.....	۲۰۷۷۰۲	۱	*						
۹۵	.....	۲۰۷۶۹۷	۴	*						
۹۶	.....	۲۰۷۷۰۳	۲	*						
۹۷	.....	۲۰۷۷۰۴	۲	*						
۹۸	.....	۲۰۷۷۰۷	۲	*						
۹۹	.....	۲۰۷۷۰۹	۲	*						
۱۰۰	.....	۲۰۷۷۱۲	۲	*						
۱۰۱	.....	۲۰۷۷۱۴	۴	*						
۱۰۲	.....	۲۰۷۷۱۸	۲	*						
۱۰۳	.....	۲۰۷۷۱۹	۴	*						
۱۰۴	.....	۲۰۷۷۲۰	۴	*						
۱۰۵	.....	۲۰۷۷۲۲	۲	*						
۱۰۶	.....	۲۰۷۷۲۹	۲	*						
۱۰۷	.....	۲۰۷۷۳۰	۲	*						
۱۰۸	.....	۲۰۷۷۳۱	۲	*						
۱۰۹	.....	۲۰۷۷۸۲	۴	*						
۱۱۰	.....	۲۰۷۷۳۲	۲	*						
۱۱۱	.....	۲۰۷۷۳۴	۴	*						
۱۱۲	.....	۲۰۷۷۳۵	۴	*						
۱۱۳	.....	۲۰۷۷۳۶	۲	*						
۱۱۴	.....	۲۰۷۷۳۷	۲	*						
۱۱۵	.....	۲۰۷۷۳۸	۲	*	*					
۱۱۶	.....	۲۰۷۷۳۹	۲	*						
۱۱۷	.....	۲۰۷۷۴۰	۲	*						
۱۱۸	.....	۲۰۷۷۴۱	۲	*						
۱۱۹	.....	۲۰۷۷۴۲	۲	*						
۱۲۰	.....	۲۰۷۷۴۳	۲	*						
۱۲۱	.....	۲۰۷۷۴۵	۲	*						
۱۲۲	.....	۲۰۷۷۴۴	۲	*						
۱۲۳	.....	۲۰۷۷۴۷	۲	*						
۱۲۴	.....	۲۰۷۷۴۸	۲	*						
۱۲۵	.....	۲۰۷۷۴۹	۴	*	*					
۱۲۶	.....	۲۰۷۷۵۲	۲	*						
۱۲۷	.....	۲۰۷۷۵۳	۲	*						

نوع راه و فعالیت کشاورزی آبادیهای خالی از سکنه تهران - ملا

شماره ردیف	آبادی	کد آبادی	نوع راه آبادی (کد)	فعالیت کشاورزی						
				زراعت	باغداری	دامداری و دامپروری	پرورش طیور	پرورش گاو شیری	پرورش بومی	
۱	۲	۳	۴	۵	۶	۷	۸	۹	۱۰	۱۱
۱۲۸	محمسن	۲۰۷۷۵۶	۲	*						
۱۲۹	محمود آباد	۲۰۷۷۵۷	۲	*						
۱۳۰	محمود شاه	۲۰۷۷۵۹	۲	*						
۱۳۱	مرویل	۲۰۷۷۶۰	۳	*						
۱۳۲	مزرعه سیاه کله	۲۰۷۷۶۲	۳	*						
۱۳۳	مزرعه نو	۲۰۷۷۶۳	۱	*						
۱۳۴	مزرعه نو	۲۰۷۷۶۴	۲	*						
۱۳۵	ملحاری	۲۰۷۷۶۵	۳	*						
۱۳۶	مهدی بیلند	۲۰۷۷۶۶	۴	*						
۱۳۷	می آباد	۲۰۷۷۶۷	۲	*						
۱۳۸	ورکانه	۲۰۷۷۷۱	۲	*						
۱۳۹	هاشم آباد	۲۰۷۷۷۲	۳	*						
۱۴۰	هرنگ	۲۰۷۷۷۴	۳	*						
۱۴۱	یکسوز راه	۲۰۷۷۷۶	۲	*						
۱۴۲	یکه بییدبالا	۲۰۷۷۷۷	۳	*						
۱۴۳	یکه بیید حاج علیر شا	۲۰۷۷۷۸	۳	*						
۱۴۴	یکه بیید وسط	۲۰۷۷۷۹	۳	*						
۱۴۵	یکه قلعه	۲۰۷۷۸۰	۶							
	بخش مرکزی									
	دهستان ترک									
۱	عشرت آباد	۲۰۸۰۱۴	۳							
۲	قلاق احمد بیس	۲۰۸۰۱۶	۳							
۳	مزرعه عبد الاحمد	۲۰۸۰۳۰	۴	*						
۴	تخت آباد	۲۰۸۰۳۴	۴							
	دهستان حومه									
۱	اوروم دره	۲۰۸۰۸۶	۴	*						
۲	باغ رضا	۲۰۸۰۸۹	۲	*						
۳	بی بی	۲۰۸۰۹۱	۳	*						
۴	بی بیان	۲۰۸۰۹۴	۲	*						
۵	زیارت دره	۲۰۸۱۱۰	۳	*						
۶	سالار آباد	۲۰۸۱۱۲	۳	*						
۷	سلطان آباد	۲۰۸۱۱۳	۳	*						
۸	قلاق تیمور	۲۰۸۱۲۱	۳	*						
۹	قلعه نظر آباد	۲۰۸۱۲۷	۳	*						
۱۰	مزرعه سلطان آباد	۲۰۸۱۴۲	۳	*						
۱۱	مزرعه کشاورز میان	۲۰۸۱۴۳	۳	*						
۱۲	موات قلعه تخت از شاو	۲۰۸۱۴۵	۳	*						
۱۳	هلور	۲۰۸۱۵۱	۳							
۱۴	یمن فرقی	۲۰۸۱۵۲	۴							
	دهستان شاملو									
۱	تاجی بیفت	۲۰۸۲۳۱	۳							
۲	حسن آباد	۲۰۸۲۳۴	۳							
۳	علی آباد	۲۰۸۲۴۲	۳							

کد نوع راه آبادی: ۱ جاده اسفالت، ۲ جاده شوسه، ۳ جاده خاکی، ۴ مالرو، ۵ سایر (ایستگاه راه آهن، پاره آبی)، ۵ نامشخص

نوع راه و فعالیت کشاورزی آبادیهای خالی از سکنه شهرستان ملایر

شماره ردیف	آبادی	کد آبادی	نوع راه آبادی (کد)	فعالیت کشاورزی						
				زراعت	باغداری	دامداری و دامپروری	پرورش طیور	پرورش گاو شیری	پرورش بز و گوسفند	پرورش ماهی
۱	۲	۳	۴	۵	۶	۷	۸	۹	۱۰	۱۱
۴	قاسم آباد	۲۰۸۲۴۴	*							
۵	قچلی	۲۰۸۲۴۶	*							
۶	قشلاق حسین	۲۰۸۲۴۵	*							
۷	قلعه انبیا یک	۲۰۸۲۴۷	*							
۸	قلعه بهاء الدین	۲۰۸۲۴۸	*							
۹	قورته	۲۰۸۲۴۹	*							
۱۰	محمود آباد	۲۰۸۲۵۲	*							
۱۱	مزرعه افشار شاه	۲۰۸۲۵۴	*							
۱۲	مزرعه باقر آباد	۲۰۸۲۵۵	*							
۱۳	میانه	۲۰۸۲۵۶	*							
دهستان کمازان										
۱	امیر آباد	۲۰۸۲۹۲	*							
۲	باغ دره	۲۰۸۲۹۴	*							
۳	باغ سلیمان	۲۰۸۲۶۲	*							
۴	برابر	۲۰۸۲۹۵	*							
۵	چشمه خرمن سوخته	۲۰۸۳۰۹	*							
۶	چشمه شعبان	۲۰۸۳۱۱	*							
۷	چشمه کوره سفلی	۲۰۸۳۱۲	*							
۸	چشمه کوره علیا	۲۰۸۳۱۴	*							
۹	چهار دانگه	۲۰۸۳۱۵	*							
۱۰	خره زار	۲۰۸۳۱۸	*							
۱۱	دره بیابان	۲۰۸۳۱۹	*							
۱۲	دره شاعلی	۲۰۸۳۲۶	*							
۱۳	شریف آباد بیست	۲۰۸۳۲۶	*							
۱۴	قاسم آباد	۲۰۸۳۲۹	*							
۱۵	قشلاق حاج حسین	۲۰۸۳۴۰	*							
۱۶	قشلاق حیدر	۲۰۸۳۴۱	*							
۱۷	قلعه	۲۰۸۳۴۲	*							
۱۸	قلعه خان	۲۰۸۳۴۴	*							
۱۹	قلعه نوری	۲۰۸۳۴۶	*							
۲۰	ناورده	۲۰۸۳۵۲	*							
۲۱	گردنه	۲۰۸۳۵۴	*							
۲۲	کلال	۲۰۸۳۵۶	*							
۲۳	قول محمد علی	۲۰۸۳۵۸	*							
۲۴	مزرعه خاکلی	۲۰۸۳۵۹	*							
۲۵	نهندر	۲۰۸۳۶۱	*							