

۹۱۵/۵۰۵۳
۲۴۴۴۱
۱۳۶۵
۱۵۳۰۲
۲۰۲۰

بسمه‌تعالی

پیشگفتار

سرشماری عمومی نفوس و مسکن در ایران به موجب قانون، هر ۱۰ سال یکبار توسط مرکز آمار ایران انجام می‌شود. تاکنون چهار سرشماری عمومی نفوس و مسکن در سالهای ۱۳۳۵، ۱۳۴۵، ۱۳۵۵ و ۱۳۶۵ به مرحله اجرا درآمده است. نخستین سرشماری، توسط اداره کل آمار عمومی، و سرشماریهای بعدی، توسط مرکز آمار ایران انجام گرفته است. سرشماری سال ۱۳۶۵، اولین سرشماری در نظام جمهوری اسلامی ایران است که علی‌رغم جنگ تحمیلی، محاصره اقتصادی و مضعف‌های ناشی از هر یک، به حول و قوه الهی مطابق برنامه پیش‌بینی شده به نحو مطلوب به انجام رسید. سرشماری عمومی نفوس و مسکن، مناسبترین ابزار برنامه‌ریزیهای توسعه اجتماعی، اقتصادی و فرهنگی در کشور است که با ارائه آمار و اطلاعات درست، رهنمودهای لازم برای رسیدن به اهداف برنامه‌ریزیهای کوتاه‌مدت، میان‌مدت و بلندمدت را در اختیار سیاست‌گذاران، مسئولان و برنامه‌ریزان کشور قرار می‌دهد.

وسعت و عظمت کار سرشماری، مرکز آمار ایران را بر آن داشت که از نیمه دوم سال ۱۳۶۱ با برنامه‌ریزیهای دقیق، فعالیت مستمر و پیگیری را برای تهیه مقدمات سرشماری عمومی نفوس و مسکن آغاز کند. اولین قدم در این زمینه، شناخت نیازهای اساسی دستگاه‌های مسئول کشور بود که بر آن اساس، طرح مقدماتی سرشماری تهیه شد و به طور آزمایشی در مناطق شهری و روستایی سه شهرستان آستان‌شرفیه از استان گیلان، سراوان از استان سیستان و بلوچستان و شادگان از استان خوزستان و نیز در چند حوزه نمونه در هر یک از استانهای دیگر به مرحله اجرا درآمد. با استفاده از نتایج حاصل از آزمایش سرشماری، پرسشنامه‌ها، فرمها و دستورالعملهای فنی و اجرایی مورد تجدید نظر قرار گرفت و بر آن اساس، طرح نهایی سرشماری تهیه و آماده اجرا شد. عملیات اجرایی سرشماری به طور همزمان در تمام نقاط کشور از تاریخ ۱۶ تا ۳۰ مهرماه سال ۱۳۶۵ انجام شد. در این مرحله، سازمان برنامه و بودجه استانها، مراکز تربیت معلم و سایر سازمانها و موسسات دولتی و همچنین نهادهای انقلاب اسلامی، همکاریهای ارزنده‌ای با مرکز آمار ایران داشتند و مردم فداکار ایران نیز با همیاری و مساعدت خود، امکان اجرای موفقیت‌آمیز سرشماری را فراهم آوردند.

پرسشنامه‌هایی که در جریان اجرای سرشماری تکمیل شده است، حجم عظیمی از اطلاعات آماری را در بر دارد که در جداول متعدد، برای هر یک از سطوح جغرافیایی، قابل استخراج و ارائه است. برخی از این اطلاعات در قالب نشریات نتایج سرشماری ارائه می‌شود و سایر اطلاعات در صورت نیاز و برحسب مورد، در اختیار استفاده‌کنندگان قرار خواهد گرفت.

فرهنگ آبادیهای شهرستان ، یکی از مجموعه نشریات نتایج سرشماری عمومی نفوس و مسکن است که در ۱۹۵ جلد برای ۱۹۵ شهرستان (بر اساس تقسیمات کشوری در زمان سرشماری) منتشر می شود . در هر یک از این نشریات ، ۳۹ خصوصیت عمده جمعیتی ، اجتماعی ، اقتصادی و فرهنگی برای هر یک از آبادیهای دارای سکنه و نیز جدولی در مورد آبادیهای خالی از سکنه شهرستان به تفکیک بخش و دهستان ارائه شده است . همچنین این نشریات شامل نقشه کشور (که نشان دهنده موقعیت شهرستان در داخل استان است) ، نقشه شهرستان (به تفکیک بخش و دهستان ، و موقعیت مراکز بخش ، نقاط شهری و آبادیهای دارای ۴۰۰۰ نفر جمعیت و بیشتر) و نقشه های مربوط به بخش یا بخشهای شهرستان (به تفکیک دهستان و آبادیهای دارای ۲۰ خانوار و بیشتر) است .

لازم به یادآوری است ، نقشه شهرستانها که موقعیت کلیه آبادیها (دارای سکنه و خالی از سکنه) روی آن مشخص شده ، در مرکز آمار ایران موجود و قابل ارائه به استفاده کنندگان است .

امید است این مجموعه از نشریات نتایج سرشماری بتواند اطلاعات لازم برای شناخت اوضاع اجتماعی و اقتصادی آبادیهای کشور را در اختیار تصمیم گیران ، برنامه ریزان و پژوهشگران قرار دهد .

مرکز آمار ایران

فهرست مندرجات فرهنگ آبادیهای شهرستان نهاوند

صفحه

عنوان

تعاریف و مفاهیم مورد استفاده در سرشماری عمومی نفوس و مسکن سال ۱۳۶۵ (ویژه فرهنگ آبادیها)

| | |
|----|----------------------------|
| یک | جمعیت (جامعه مورد سرشماری) |
| یک | خانوار |
| دو | اقامتگاه معمولی |
| دو | شهر (نقطه شهری) |
| دو | آبادی (نقطه روستایی) |
| دو | جمعیت ساکن در نقاط شهری |
| دو | جمعیت ساکن در نقاط روستایی |
| دو | سن |
| دو | مهاجران وارد شده |
| دو | محل تولد |
| دو | باسواد |
| سه | کار |
| سه | وضع فعالیت در ۷ روز گذشته |

مفاهیم به کار رفته در این نشریه

| | |
|------|------------------|
| چهار | نسبت جنسی |
| چهار | گروههای عمده سنی |
| چهار | نسبت باسوادی |

ویژگیهای عمده نقاط روستایی شهرستان

| | |
|---|--|
| ۱ | جمعیت |
| ۳ | خانوار |
| ۳ | مهاجرت |
| ۴ | سواد |
| ۵ | وضع فعالیت |
| ۷ | نقشه تقسیمات کشوری جمهوری اسلامی ایران به تفکیک استان : ۱۳۶۵ |
| ۸ | نقشه شهرستان به تفکیک بخش و دهستان |

- ۹ نقشه روستایی بخش خزل شهرستان نهاوند از استان همدان
- ۱۰ نقشه روستایی بخش مرکزی شهرستان نهاوند از استان همدان

جداول

- ۱۲ خصوصیات اجتماعی - اقتصادی آبادیهای دارای سکنه شهرستان
- ۲۲ نوع راه و فعالیت کشاورزی آبادیهای خالی از سکنه شهرستان

پیوستها

فرم ۳ - (پرسشنامه آبادی)

فهرست مجموعه نشریات فرهنگ آبادیهای کشور براساس نتایج سرشماری عمومی نفوس و مسکن سال ۱۳۶۵

اقامتگاه معمولی

اقامتگاه معمولی خانوار، محلی است که خانوار در زمان سرشماری در آنجا زندگی می‌کند، مشروط بر اینکه اقامتگاه دیگری نداشته باشد. اقامتگاه معمولی خانواری که در زمان سرشماری بیش از یک اقامتگاه دارد، محلی است که بیشترین مدت سال را در آنجا به سر می‌برد.

شهر (نقطه شهری)

منظور از شهر، هر یک از نقاطی است که دارای شهرداری باشد.

آبادی (نقطه روستایی)

آبادی به مجموعه یک یا چند مکان و اراضی به هم پیوسته (اعم از کشاورزی و غیرکشاورزی) گفته می‌شود که خارج از محدوده شهرها واقع شده و دارای محدوده ثبتی یا عرفی مستقل باشد. اگر آبادی در زمان سرشماری، محل سکونت خانوار یا خانوارهایی باشد، "دارای سکنه" و در غیر این صورت، "خالی از سکنه" تلقی می‌شود.

جمعیت ساکن در نقاط شهری

منظور از جمعیت ساکن در نقاط شهری در هر یک از محدوده‌های بخش، شهرستان، استان یا کشور، جمعیت کلیه شهرهایی است که در همان محدوده قرار دارد و جمعیت هر شهر عبارت است از مجموع تعداد اعضای همه خانوارهای معمولی ساکن و دستجمعی که اقامتگاه معمولی آنها در زمان سرشماری در آن شهر واقع است.

جمعیت ساکن در نقاط روستایی

منظور از جمعیت ساکن در نقاط روستایی در هر یک از محدوده‌های دهستان، بخش، شهرستان، استان یا کشور، جمعیت کلیه آبادیهایی است که در همان محدوده قرار دارد و جمعیت هر آبادی عبارت است از مجموع تعداد اعضای همه خانوارهای معمولی ساکن و دستجمعی که اقامتگاه معمولی آنها در زمان سرشماری در آن آبادی واقع است.

سن

منظور از سن، تعداد سالهای کاملی است که از زمان تولد فرد گذشته است.

مهاجران وارد شده

در هر شهر یا آبادی، آن دسته از اعضای خانوارهای معمولی ساکن و دستجمعی که متولد آنجا نباشند، مهاجر شناخته می‌شوند.

محل تولد

منظور از محل تولد، آبادی یا شهری است که در زمان تولد فرد، اقامتگاه معمولی مادر او بوده است.

باسواد

کسانی که می‌توانند به فارسی یا هر زبان دیگری متن ساده‌ای را بخوانند و بنویسند، خواه مدرک رسمی داشته یا نداشته باشند، باسواد تلقی می‌شوند. همه محصلان از جمله نوازان سال اول ابتدایی و سوادآموزان نهضت سوادآموزی نیز باسواد به حساب می‌آیند.

کار، هر فعالیت فکری یا بدنی است که قانوناً " مجاز باشد و به منظور کسب درآمد (نقدی، غیرنقدی) صورت گیرد .

وضع فعالیت در ۷ روز گذشته

در این سرشماری، وضع فعالیت افراد در ۷ روز پیش از مراجعه مامور سرشماری مورد نظر است. هر یک از افراد از این نظر و با توجه به تعریف کار، در یکی از گروههای زیر قرار میگیرند:

شاغل؛ افراد زیر شاغل به حساب میآیند:

— کسانی که دارای شغلی هستند، اعم از اینکه در ۷ روز پیش از مراجعه مامور سرشماری کار کرده و یا به عللی از قبیل مرخصی، بیماری،

تعطیل موقت محل کار و ... کار نکرده‌اند و پس از رفع علت به کار خود ادامه خواهند داد.

— کسانی که شغل مستمر نداشته ولی در ۷ روز پیش از مراجعه مامور سرشماری، حداقل دو روز کار کرده‌اند.

— کسانی که تحت عنوان کارآموز در ۷ روز پیش از مراجعه مامور سرشماری به کار اشتغال داشته‌اند.

— کسانی که دارای شغلی هستند، ولی در ۷ روز پیش از مراجعه مامور سرشماری به اقتضای فصل و ماهیت فصلی کار خود، کار نکرده‌اند

(بیکاران فصلی)، مشروط بر آنکه در جستجوی کار دیگری هم نباشند.

— افرادی که به انجام خدمت وظیفه عمومی مشغول هستند.

— کسانی که در حال گذراندن دوره‌های آموزشی در دانشکده‌ها و آموزشگاههای مربوط به نیروهای نظامی و انتظامی هستند.

بیکار (جویای کار): کسانی که شاغل به حساب نمی‌آیند و در ۷ روز پیش از مراجعه مامور سرشماری در جستجوی کار بوده‌اند، بیکار (جویای

کار) تلقی می‌شوند.

محصل: کسانی که شاغل، بیکار (جویای کار) محسوب نمی‌شوند و در ۷ روز پیش از مراجعه مامور سرشماری در حال تحصیل بوده‌اند، محصل

به حساب می‌آیند.

خانه‌دار: خانه‌دار به کسانی گفته می‌شود که شاغل، بیکار (جویای کار) و محصل به حساب نمی‌آیند و بنا بر اظهار پاسخگو، در ۷ روز پیش از

مراجعه مامور سرشماری به خانه‌داری مشغول بوده‌اند.

دارای درآمد بدون کار: کسانی که شاغل، بیکار (جویای کار) محصل و خانه‌دار محسوب نمی‌شوند و درآمدهای مستمری مانند حقوق بازنشستگی،

حقوق وظیفه، درآمد املاک و مستغلات، سود سهام و ... دارند، دارای درآمد بدون کار محسوب می‌شوند.

سایر: کسانی که از نظر وضع فعالیت در ۷ روز پیش از مراجعه مامور سرشماری، در هیچ یک از گروههای بالا قابل طبقه‌بندی نیستند، در گروه

سایر قرار می‌گیرند.

مفاهیم به کار رفته در این نشریه

نسبت جنسی

نسبت تعداد مردان به زنان یا زنان به مردان ، نسبت جنسی نامیده می‌شود . معمولاً " در این مورد نسبت تعداد مردان به زنان را محاسبه می‌کنند و به صورت درصد ارائه می‌دهند . یعنی اگر M تعداد مردان و F تعداد زنان در یک منطقه جغرافیایی باشد ، نسبت جنسی در آن منطقه عبارت خواهد بود از :

$$\text{نسبت جنسی} = \frac{M}{F} \times 100$$

گروههای عمده سنی

در مجموعه نشریات نتایج سرشماری عمومی نفوس و مسکن سال ۱۳۶۵ ، علاوه بر سنین منفرد و گروههای سنی منظم (۵ ساله و ۱۰ ساله) ، طبقبندی سنی دیگری نیز برای جمعیت در نظر گرفته شده است که هر طبقه آن ، یک گروه عمده سنی نامیده می‌شود و عبارت است از :

افراد ۱ - ۵ ساله : نوباوگان

افراد ۶ - ۱۰ ساله : کودکان

افراد ۱۱ - ۱۴ ساله : نوجوانان

افراد ۱۵ - ۲۴ ساله : جوانان

افراد ۲۵ - ۶۴ ساله : میانسالان

افراد ۶۵ ساله و بیشتر : بزرگسالان

افرادی که سن آنان معلوم نبوده و یا امکان انتساب آنان به یکی از گروههای سنی وجود نداشته است ، در گروه " سن نامشخص" منظور شده است .

نسبت باسواد

این نسبت در هر جامعه از تقسیم تعداد افراد با سواد در یک سن یا گروه سنی معین به جمعیت آن سن یا گروه سنی به دست می‌آید و معمولاً " به صورت " درصد " بیان می‌شود .

ویژگیهای عمده نقاط روستایی شهرستان نهاوند

نهاوند یکی از شهرستانهای استان همدان است که در جنوب این استان واقع شده و مرکز آن شهر نهاوند است. این شهرستان دارای ۱ شهر به نام نهاوند است. همچنین شهرستان نهاوند به ۲ بخش شامل ۴ دهستان تقسیم شده و متشکل از ۲۰۸ آبادی دارای سکنه و ۳۰ آبادی خالی از سکنه است.

جمعیت

در سرشماری عمومی نفوس و مسکن مهرماه ۱۳۶۵، شهرستان نهاوند دارای ۱۷۲۶۹۲ نفر جمعیت بوده است. از این تعداد، ۵۲۲۶۵ نفر ساکن در نقاط شهری و ۱۲۰۴۲۷ نفر ساکن در نقاط روستایی بوده‌اند.

جدول ۱- تعداد آبادیهای دارای سکنه شهرستان بر حسب بخش، ب تفکیک طبقات جمعیتی

| بخش | جمع | ۱ تا ۲۷ نفر | ۲۵ تا ۷۹ نفر | ۵۰ تا ۹۹ نفر | ۱۰۰ تا ۲۷۹ نفر | ۲۵۰ تا ۹۹۹ نفر | ۵۰۰ تا ۹۹۹ نفر | ۱۰۰۰ تا ۲۲۹۹ نفر | ۲۵۰۰ تا ۴۹۹۹ نفر | ۵۰۰۰ نفر و بیشتر |
|----------------|-----|-------------|--------------|--------------|----------------|----------------|----------------|------------------|------------------|------------------|
| شهرستان نهاوند | ۲۰۸ | ۵ | ۱۲ | ۱۰ | ۵۲ | ۵۱ | ۴۷ | ۲۵ | ۴ | ۱ |
| خزل | ۶۴ | ۰ | ۸ | ۵ | ۲۰ | ۲۵ | ۱۶ | ۸ | ۲ | ۰ |
| مردزی | ۱۱۴ | ۵ | ۵ | ۵ | ۲۲ | ۲۶ | ۳۱ | ۱۷ | ۲ | ۱ |

از جمعیت نقاط روستایی این شهرستان، ۶۳۱۰۰ نفر را مردان و ۵۷۳۲۷ نفر را زنان تشکیل می‌دهند. نسبت جنسی در این جمعیت نشان می‌دهد که در مقابل هر ۱۰۰ نفر زن، ۱۱۰ نفر مرد وجود دارد. این نسبت در بین اطفال کمتر از یکساله ۱۱۰ و در بین افراد ۶۵ ساله و بیشتر ۱۲۲ است. پایینترین نسبت جنسی به گروه سنی میانسالان (۲۵ - ۶۴ ساله) و بالاترین نسبت، به گروه سنی بزرگسالان (۶۵ ساله و بیشتر) تعلق دارد.

جدول ۲: جمعیت نظام روستایی شهرستان بر حسب بخش در دههای عمده نخبی. به تفکیک جنس

| نوبت جنسی | زن | ٪ | مردان | | گروههای نخبه نخبی |
|-----------|-------|-------|--------|--------|-------------------------------|
| | | | تعداد | درصد | |
| ۱۱۰ | ۵۷۲۲۷ | ۳۱۱۰۰ | ۱۰۰/۰۰ | ۱۲۰۶۲۷ | مردان ۱۵-۱۹ ساله |
| ۱۱۰ | ۲۴۶۴ | ۳۳۸۶ | ۴/۲۵ | ۵۱۲۰ | اطفال / کمتر از یک ساله / |
| ۱۱۱ | ۱۱۴۲۸ | ۱۱۷۲۲ | ۲۰/۰۶ | ۲۴۱۶۱ | نوجوانان / ۱-۵ ساله / |
| ۱۱۲ | ۸۶۵۵ | ۹۹۵۶ | ۱۵/۴۵ | ۱۸۶۱۱ | کودکان / ۶-۹ ساله / |
| ۱۱۳ | ۵۶۴۱ | ۶۷۲۷ | ۱۰/۰۴ | ۱۲۶۸۸ | نوجوانان / ۱۱-۱۴ ساله / |
| ۱۱۷ | ۲۰۵۷۰ | ۱۲۴۱۴ | ۱۶/۰۶ | ۲۲۹۸۴ | جوانان / ۱۵-۲۴ ساله / |
| ۱۰۰ | ۱۶۹۲۰ | ۱۳۷۴۲ | ۲۷/۱۰ | ۲۲۶۰۳ | میانسالان / ۲۵-۳۴ ساله / |
| ۱۲۲ | ۱۴۵۶ | ۱۷۸۳ | ۲/۶۹ | ۲۲۴۲ | بزرگسالان / ۳۵ ساله و بیشتر / |
| * | ۱۰ | ۸ | ۰/۰۱ | ۱۸ | شامل خاص |
| ۱۰۸ | ۲۰۰۷۴ | ۲۲۲۲۲ | ۱۰۰/۰۰ | ۴۲۷۶۶ | بخش - نخل |
| ۱۱۳ | ۸۸۸ | ۱۰۰۵ | ۴/۴۲ | ۱۸۹۲ | اطفال / کمتر از یک ساله / |
| ۱۱۱ | ۴۱۵۹ | ۴۶۰۴ | ۲۰/۴۷ | ۸۷۶۲ | نوجوانان / ۱-۵ ساله / |
| ۱۱۶ | ۲۰۱۲ | ۲۵۰۸ | ۱۵/۲۴ | ۶۵۲۰ | کودکان / ۶-۹ ساله / |
| ۱۰۷ | ۷۳۲۲ | ۲۵۲۹ | ۲۳/۱۱ | ۴۸۷۴ | نوجوانان / ۱۱-۱۴ ساله / |
| ۱۰۸ | ۲۸۸۸ | ۴۱۰ | ۱۸/۲۲ | ۸۰۶۸ | جوانان / ۱۵-۲۴ ساله / |
| ۱۰۰ | ۵۸۰۳ | ۵۷۷۹ | ۲۷/۰۶ | ۱۱۵۸۲ | میانسالان / ۲۵-۳۴ ساله / |
| ۱۲۷ | ۴۶۲ | ۵۸۶ | ۲/۴۵ | ۱۰۴۸ | بزرگسالان / ۳۵ ساله و بیشتر / |
| * | ۵ | ۲ | ۰/۰۲ | ۷ | شامل خاص |
| ۱۱۱ | ۲۳۷۵۲ | ۴۰۸۷۸ | ۱۰۰/۰۰ | ۷۷۶۳۱ | بخش - مرکزی |
| ۱۰۹ | ۱۵۴۶ | ۱۸۶۱ | ۴/۱۶ | ۳۴۰۷ | اطفال / کمتر از یک ساله / |
| ۱۱۲ | ۷۲۶۹ | ۸۱۲۰ | ۱۹/۰۴ | ۱۵۳۸۹ | نوجوانان / ۱-۵ ساله / |
| ۱۱۴ | ۵۶۴۳ | ۶۴۴۸ | ۱۵/۵۷ | ۱۲۰۹۱ | کودکان / ۶-۹ ساله / |
| ۱۱۸ | ۲۵۴۴ | ۴۲۱۸ | ۱۰/۰۵ | ۷۸۰۲ | نوجوانان / ۱۱-۱۴ ساله / |
| ۱۲۳ | ۲۶۶۲ | ۳۰۰۴ | ۱۸/۱۸ | ۵۶۶۶ | جوانان / ۱۵-۲۴ ساله / |
| ۱۰۰ | ۱۱۰۲۷ | ۱۰۶۶۴ | ۲۸/۲۷ | ۲۲۰۹۱ | میانسالان / ۲۵-۳۴ ساله / |
| ۱۲۰ | ۹۶۶ | ۱۱۹۷ | ۲/۸۳ | ۲۱۶۴ | بزرگسالان / ۳۵ ساله و بیشتر / |
| * | ۵ | ۶ | ۰/۰۱ | ۱۱ | شامل خاص |

* محاسبه مفهوم ندارد.

خانوار

در سرشماری مهرماه ۱۳۶۵، شهرستان نهاوند دارای ۳۴۰۸۹ خانوار بوده است. از این تعداد، ۱۱۳۵۴ خانوار ساکن در نقاط شهری و ۲۲۷۳۵ خانوار ساکن در نقاط روستایی بوده‌اند.

جدول ۳- تعداد آبادیهایی دارای سکته شهرستان بر حسب بخش، به تفکیک گروه بندی تعداد خانوار

| بخش | جمع | ۱ تا ۴ خانوار | ۵ تا ۹ خانوار | ۱۰ تا ۱۹ خانوار | ۲۰ تا ۴۹ خانوار | ۵۰ تا ۹۹ خانوار | ۱۰۰ تا ۱۹۹ خانوار | ۲۰۰ تا ۴۹۹ خانوار | ۵۰۰ تا ۹۹۹ خانوار | ۱۰۰۰ خانوار و بیشتر |
|----------------|-----|---------------|---------------|-----------------|-----------------|-----------------|-------------------|-------------------|-------------------|---------------------|
| شهرستان نهاوند | ۲۰۸ | ۸ | ۱۰ | ۱۵ | ۴۹ | ۵۲ | ۴۹ | ۲۱ | ۳ | ۱ |
| خزل | ۹۴ | ۲ | ۷ | ۹ | ۲۶ | ۲۶ | ۱۸ | ۶ | ۰ | ۰ |
| مرکزی | ۱۱۴ | ۶ | ۳ | ۶ | ۲۳ | ۲۶ | ۳۱ | ۱۵ | ۳ | ۱ |

متوسط تعداد افراد در خانوارهای معمولی ساکن نقاط روستایی این شهرستان، ۵/۳ نفر است. بیشترین تعداد خانوار، مربوط به خانوارهای ۵ نفره و کمترین آن مربوط به خانوارهای ۱ نفره است.

جدول ۴- خانوارهای معمولی ساکن نقاط روستایی شهرستان بر حسب بخش، به تفکیک تعداد افراد در خانوار

| بخش | جمع | ۱ نفر | ۲ نفر | ۳ نفر | ۴ نفر | ۵ نفر | ۶ نفر | ۷ نفر | ۸ نفر | ۹ نفر | ۱۰ نفر و بیشتر |
|----------------|-------|-------|-------|-------|-------|-------|-------|-------|-------|-------|----------------|
| شهرستان نهاوند | ۲۲۷۳۵ | ۹۰۸ | ۲۶۲۱ | ۲۷۲۷ | ۲۹۶۰ | ۳۰۷۸ | ۲۰۲۷ | ۲۶۸۳ | ۲۳۰۷ | ۱۲۷۷ | ۱۱۱۷ |
| خزل | ۷۷۴۱ | ۲۵۲ | ۸۱۹ | ۸۶۸ | ۹۸۴ | ۱۰۲۸ | ۹۹۴ | ۹۳۰ | ۸۵۷ | ۵۰۷ | ۵۰۲ |
| مرکزی | ۱۴۹۹۴ | ۶۵۶ | ۱۸۱۲ | ۱۸۶۹ | ۱۹۷۶ | ۲۰۵۰ | ۲۰۴۳ | ۱۷۵۳ | ۱۴۵۰ | ۷۷۰ | ۶۱۵ |

مهاجرت

در سرشماری عمومی نفوس و مسکن مهرماه ۱۳۶۵، ۹۳/۶ درصد از جمعیت نقاط روستایی شهرستان نهاوند در همان آبادی که در زمان سرشماری اقامت داشته‌اند متولد شده‌اند. مقایسه محل تولد افراد با محلی که در زمان سرشماری در آنجا اقامت داشته‌اند نشان می‌دهد که ۴/۸ درصد جمعیت نقاط روستایی این شهرستان از آبادی به آبادی و ۸/۰ درصد از شهر به آبادی، در طول زندگی‌شان مهاجرت کرده‌اند.

جدول ۵- جمعیت نقاط روستایی شهرستان بروجردهای عمده شنی، به تفکیک محل تولد

| اظهار شده | محل تولد در جای دیگر | | | محل تولد در آبادی محل اقامت | جمع | گروه‌های عمده شنی |
|-----------|----------------------|------|-------|-----------------------------|--------|-------------------------------|
| | خارج کشور | شهر | آبادی | | | |
| ۸۶۲ | ۲۸ | ۱۰۰۴ | ۵۷۴۷ | ۱۱۲۷۷۶ | ۱۲۰۴۲۷ | شهرستان نهاوند |
| ۶۹ | ۰ | ۱۵ | ۵ | ۵۰۳۱ | ۵۱۲۰ | اطفال / کم‌تر از یک ساله / |
| ۲۶۱ | ۱ | ۱۰۱ | ۱۵۶ | ۲۳۶۴۲ | ۲۴۱۶۱ | نوجوانان / ۱-۵ ساله / |
| ۱۳۴ | ۸ | ۱۱۵ | ۲۲۵ | ۱۸۱۲۹ | ۱۸۶۱۱ | کودکان / ۶-۱۰ ساله / |
| ۱۰۸ | ۳ | ۸۶ | ۲۶۰ | ۱۲۲۳۱ | ۱۲۶۸۸ | نوجوانان / ۱۱-۱۴ ساله / |
| ۱۱۵ | ۸ | ۲۱۱ | ۹۷۳ | ۲۱۶۷۷ | ۲۲۹۸۴ | جوانان / ۱۵-۲۴ ساله / |
| ۱۵۵ | ۱۸ | ۴۲۱ | ۲۶۷۵ | ۲۹۳۳۴ | ۳۳۶۰۲ | میانسالان / ۲۵-۶۴ ساله / |
| ۲۰ | ۰ | ۵۴ | ۴۵۱ | ۲۷۱۷ | ۳۲۴۲ | بزرگسالان / ۶۵ ساله و بیشتر / |
| ۰ | ۰ | ۱ | ۲ | ۱۵ | ۱۸ | نامشخص |

سواد

در سرشماری مهرماه ۱۳۶۵ شهرستان نهاوند، از ۹۱۱۴۶ نفر جمعیت ۶ ساله و بیشتر نقاط روستایی این شهرستان، ۵۱/۲ درصد باسواد بوده‌اند. نسبت باسواد در این جمعیت برای مردان، ۶۵/۹ درصد و برای زنان، ۳۵/۰ درصد بوده است. این نسبت برای افراد لازم‌التعلیم (۶-۱۴ ساله)، ۸۲/۹ درصد و برای افراد ۱۵ ساله و بیشتر، ۳۴/۵ درصد بوده است.

جدول ۶- درصد باسوادان بی‌سوادان جمعیت ۶ ساله بیشتر نقاط روستایی شهرستان بروجردهای عمده شنی به تفکیک جنس

| اظهار شده | بی‌سواد | | باسواد | | جمع | گروه‌های عمده شنی |
|-----------|---------|-------|--------|-------|--------|-------------------------------|
| | زن | مرد | زن | مرد | | |
| ۰/۴۵ | ۶۴/۴۱ | ۳۳/۸۰ | ۳۴/۹۵ | ۶۵/۹۳ | ۱۰۰/۰۰ | شهرستان نهاوند |
| ۱/۱۴ | ۲۶/۰۸ | ۶/۲۴ | ۷۲/۳۱ | ۹۳/۰۳ | ۱۰۰/۰۰ | کودکان / ۶-۱۰ ساله / |
| ۰/۲۴ | ۲۹/۴۹ | ۷/۰۲ | ۷۰/۱۲ | ۹۲/۸۶ | ۱۰۰/۰۰ | نوجوانان / ۱۱-۱۴ ساله / |
| ۰/۲۴ | ۶۲/۰۲ | ۱۹/۶۴ | ۳۷/۶۴ | ۸۰/۲۰ | ۱۰۰/۰۰ | جوانان / ۱۵-۲۴ ساله / |
| ۰/۲۳ | ۹۵/۱۸ | ۶۵/۲۴ | ۴/۵۳ | ۳۴/۵۹ | ۱۰۰/۰۰ | میانسالان / ۲۵-۶۴ ساله / |
| ۱/۰۸ | ۹۶/۵۷ | ۹۱/۷۰ | ۱/۳۰ | ۸/۰۸ | ۱۰۰/۰۰ | بزرگسالان / ۶۵ ساله و بیشتر / |

جدول ۶- درصد افراد بی‌سوادان و جمعیت ۱۰ ساله بیشتر نقاط روستایی شهرستان بروجرد بخش و گروه‌های مرد و زن (دنباله)

| انگاره شده | بی‌سواد | | با سواد | | جمع | گروه‌های مرد و زن |
|------------|---------|-------|---------|-------|--------|-----------------------------|
| | زن | مرد | زن | مرد | | |
| ۰/۴۵ | ۶۶/۰۶ | ۳۵/۲۱ | ۳۲/۲۶ | ۶۴/۴۲ | ۱۰۰/۰۰ | بخش خزل |
| ۱/۱۰ | ۳۲/۲۷ | ۸/۲۴ | ۶۶/۰۴ | ۹۱/۰۸ | ۱۰۰/۰۰ | کودکان ۶-۱۰ ساله / |
| ۰/۲۷ | ۳۴/۱۵ | ۱۰/۱۶ | ۶۵/۵۵ | ۸۹/۶۰ | ۱۰۰/۰۰ | نوجوانان ۱۱-۱۴ ساله / |
| ۰/۲۳ | ۶۴/۵۳ | ۲۲/۵۲ | ۲۴/۹۳ | ۷۷/۳۴ | ۱۰۰/۰۰ | جوانان ۱۵-۲۴ ساله / |
| ۰/۲۵ | ۹۵/۲۱ | ۶۶/۴۱ | ۴/۴۵ | ۳۳/۴۲ | ۱۰۰/۰۰ | میانسالان ۲۵-۶۴ ساله / |
| ۰/۳۸ | ۹۶/۷۵ | ۹۱/۳۰ | ۲/۳۸ | ۸/۷۰ | ۱۰۰/۰۰ | بزرگسالان ۶۵ ساله و بیشتر / |
| ۰/۴۵ | ۶۳/۴۷ | ۳۲/۹۸ | ۳۵/۸۹ | ۶۶/۷۳ | ۱۰۰/۰۰ | بخش مرکزی |
| ۱/۱۷ | ۲۲/۷۲ | ۵/۱۵ | ۷۵/۶۵ | ۹۴/۰۹ | ۱۰۰/۰۰ | کودکان ۶-۱۰ ساله / |
| ۰/۲۳ | ۲۶/۴۳ | ۵/۱۴ | ۷۳/۱۳ | ۹۴/۸۱ | ۱۰۰/۰۰ | نوجوانان ۱۱-۱۴ ساله / |
| ۰/۱۹ | ۶۰/۵۷ | ۱۸/۱۶ | ۳۹/۲۲ | ۸۱/۶۷ | ۱۰۰/۰۰ | جوانان ۱۵-۲۴ ساله / |
| ۰/۲۲ | ۹۵/۱۶ | ۶۴/۶۲ | ۴/۵۸ | ۳۵/۲۰ | ۱۰۰/۰۰ | میانسالان ۲۵-۶۴ ساله / |
| ۱/۴۱ | ۹۶/۴۹ | ۹۱/۹۰ | ۰/۸۰ | ۷/۷۷ | ۱۰۰/۰۰ | بزرگسالان ۶۵ ساله و بیشتر / |

وضع فعالیت

در سرشماری مهرماه ۱۳۶۵، ۳۷/۳ درصد جمعیت ۱۰ ساله و بیشتر نقاط روستایی شهرستان نهاوند را افراد شاغل و بیکار (جویای کار) تشکیل می‌دهد. نسبت افراد شاغل به جمعیت ۱۰ ساله و بیشتر در نقاط روستایی این شهرستان، ۳۱/۸ درصد بوده است. این نسبت برای مردان، ۵۹/۵ درصد و برای زنان، ۱/۷ درصد بوده است.

جدول ۷- جمعیت ۱۰ ساله و بیشتر نقاط روستایی شهرستان بروجرد بخش و وضع فعالیت، بنگاریک بخش

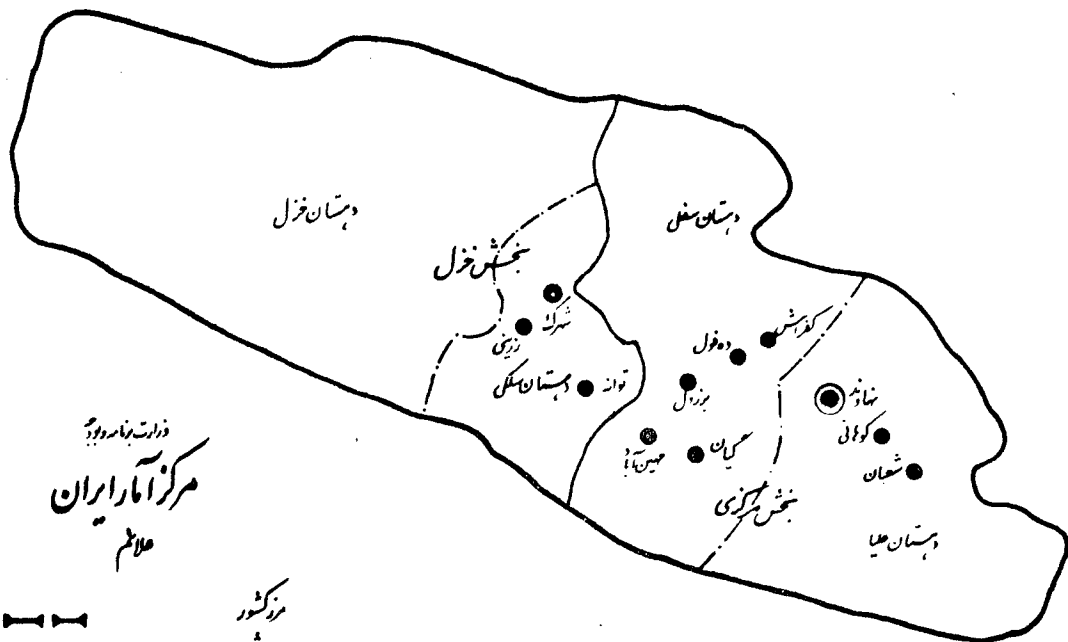
| وضع فعالیت | مرد | | زن | |
|-------------------------|-------|--------|-------|--------|
| | تعداد | درصد | تعداد | درصد |
| شهرستان نهاوند | ۷۵۸۲۸ | ۱۰۰/۰۰ | ۳۶۳۲۱ | ۱۰۰/۰۰ |
| شاغل | ۲۴۱۱۱ | ۳۱/۸۰ | ۶۲۱ | ۱/۷۱ |
| بیکار / جویای کار / | ۴۱۸۶ | ۵/۵۲ | ۴۲۷ | ۱/۱۸ |
| محل | ۱۳۴۴۳ | ۱۷/۷۲ | ۴۲۵۸ | ۱۱/۷۲ |
| خانه دار | ۲۶۴۷۲ | ۳۴/۹۱ | ۲۶۲۷۱ | ۷۲/۳۴ |
| دار ای در آمد بدو ن کار | ۳۶۲ | ۰/۴۸ | ۱۵۷ | ۰/۴۳ |
| سایر | ۶۷۳۴ | ۸/۸۸ | ۴۲۱۸ | ۱۱/۶۱ |
| انگاره نشده | ۵۲۰ | ۰/۶۹ | ۳۶۴ | ۱/۰۰ |

جدول ۲- جمعیت ۱۰ ساله و بیشتر نقاط روستایی شهرستان بر حسب بخش و وضع فعالیت (تبعی کلیت) (وزنه) جنس (وزنه)

| وضع فعالیت | مرد | | مرد زن | | زن | |
|-------------------------|-------|--------|--------|--------|-------|--------|
| | تعداد | درصد | تعداد | درصد | تعداد | درصد |
| بیخوش / خزل | ۲۶۸۲۸ | ۱۰۰/۰۰ | ۱۳۷۸۸ | ۱۰۰/۰۰ | ۱۳۰۵۰ | ۱۰۰/۰۰ |
| شادمن | ۹۲۹۷ | ۳۴/۶۴ | ۸۸۱۲ | ۶۳/۹۱ | ۴۸۵ | ۳/۷۲ |
| بییکار / جویبار / کار / | ۱۰۷۴ | ۴/۰۰ | ۱۰۰۶ | ۷/۳۰ | ۶۸ | ۰/۵۲ |
| محصن | ۴۲۳۸ | ۱۵/۷۹ | ۷۸۶۲ | ۵۶/۶۶ | ۱۵۲۱ | ۱۱/۵۹ |
| خانه دار | ۹۷۳۹ | ۳۶/۲۹ | ۸۰ | ۰/۵۸ | ۹۶۳۹ | ۷۴/۰۲ |
| دار ای در آمد بدون کار | ۸۳ | ۰/۳۱ | ۴۵ | ۰/۳۳ | ۳۸ | ۰/۲۹ |
| سایر | ۲۲۲۰ | ۸/۲۷ | ۲۰۲ | ۱/۵ | ۱۴۱۸ | ۱۰/۸۷ |
| اظهار نشده | ۱۸۷ | ۰/۷۰ | ۵۶ | ۰/۴۱ | ۱۳۱ | ۱/۰۰ |
| بیخوش / مرکزی | ۴۸۹۶۰ | ۱۰۰/۰۰ | ۲۵۷۱۹ | ۱۰۰/۰۰ | ۲۳۲۴۱ | ۱۰۰/۰۰ |
| شادمن | ۱۴۸۱۴ | ۳۰/۲۴ | ۱۴۶۷۸ | ۵۷/۰۷ | ۱۳۶ | ۰/۵۸ |
| بییکار / جویبار / کار / | ۲۱۱۲ | ۴/۳۵ | ۲۷۵۳ | ۱۰/۷۰ | ۳۵۹ | ۱/۸۴ |
| محصن | ۹۲۰۵ | ۱۸/۷۹ | ۶۱۶۸ | ۲۴/۱۰ | ۳۰۰۷ | ۱۲/۹۲ |
| خانه دار | ۱۶۷۳۳ | ۳۴/۱۶ | ۱۱۶ | ۰/۴۵ | ۱۶۶۱۷ | ۷۱/۴۱ |
| دار ای در آمد بدون کار | ۲۷۹ | ۰/۵۷ | ۱۶۰ | ۰/۶۲ | ۱۱۹ | ۰/۵۱ |
| سایر | ۴۵۱۴ | ۹/۲۱ | ۳۱۷۱ | ۱۲/۶۶ | ۱۳۴۳ | ۵/۲۱ |
| اظهار نشده | ۳۳۳ | ۰/۶۸ | ۱۰۰ | ۰/۳۹ | ۲۳۳ | ۱/۰۰ |

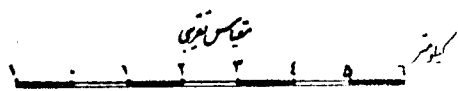
نقشه شهرستان نهاوند به تفکیک بخش و دهستان

سرشماری عمومی مردم سال ۱۳۶۵



وزارت برنامه و بودجه
مرکز آمار ایران
علامه

- — — — — مرز کشور
- ==== حدود شهرستان
- ==== حدود بخش
- - - - - حدود دهستان
- مرکز شهرستان
- قطعه شهری
- مرکز بخش (قطعه شهری)
- مرکز بخش قطعه روستایی بهمت - نهانگوش
- مرکز بخش قطعه روستایی بهمت کترانسه - خرم
- آبادی ارایی... بهمت بیشتر از مرکز بخش



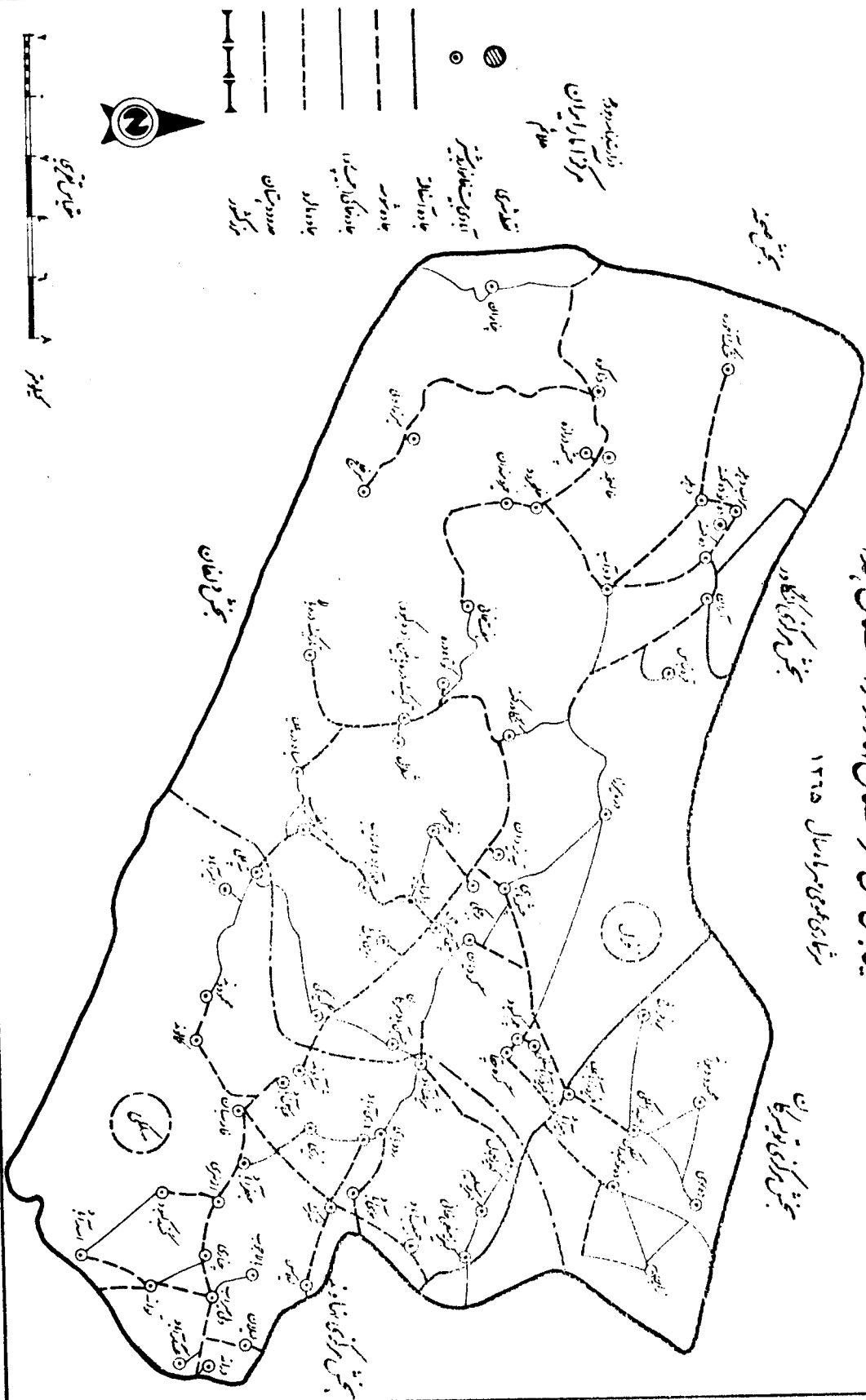
نقشه روستای بخش خزل شهرستان نمان در استان بهمان

شماره عمومی پست ۱۳۶۵

بخش مرکزی توپوگرافیک

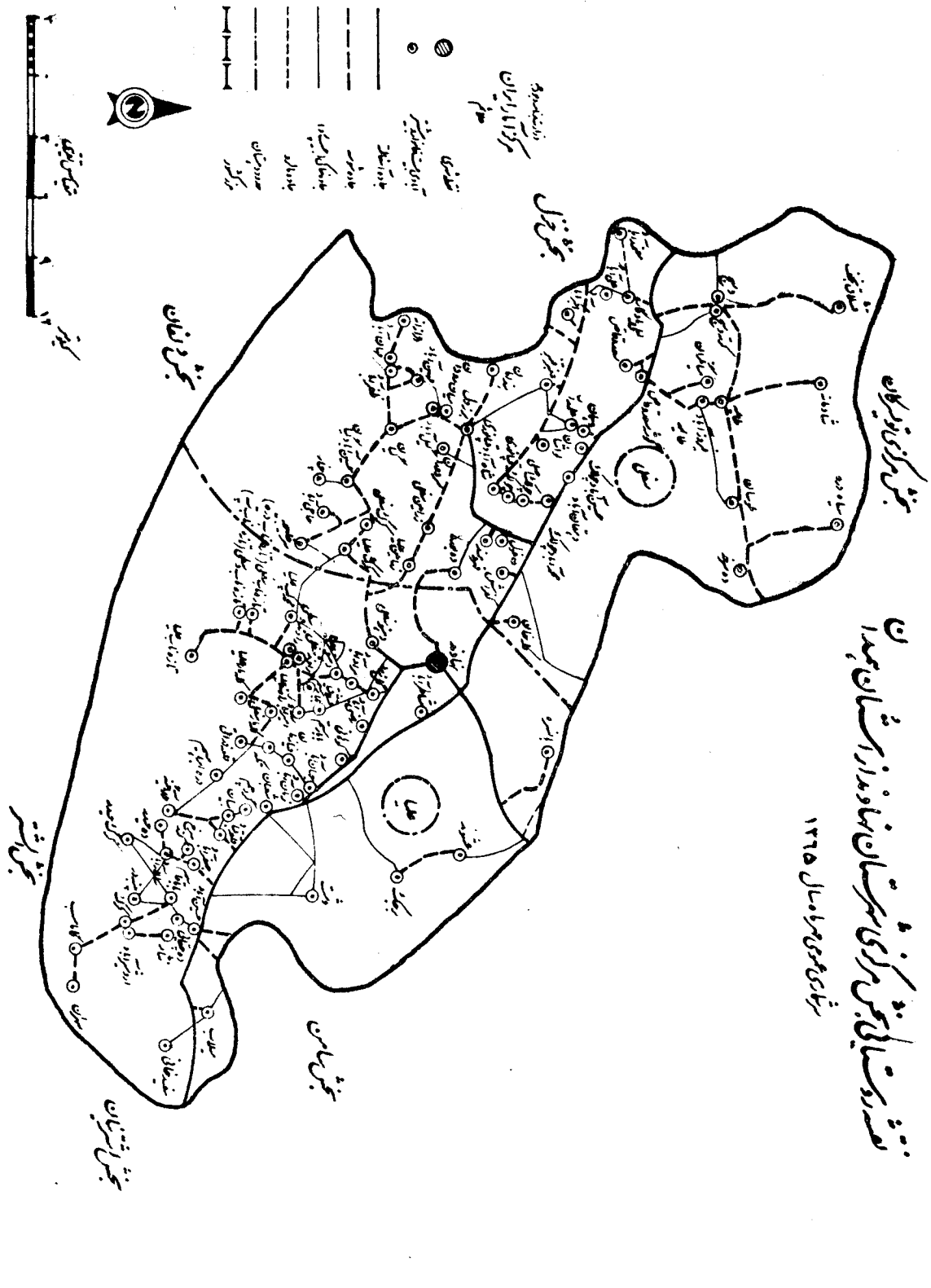
بخش مرکزی کشاورزی

بخش صنعتی



نقشه روستایی بخش مرکزی شهرستان نمانده از ارشاد بمباران

شماره کمی ۶۸۰ سال ۱۳۶۵



خصوصیات اجتماعی - اقتصادی آبادیهای دارایی سکنه شهرستان نهاوند

| شماره ردیف آبادی | آبادی | کد آبادی | نوع راه آبادی (کد) | تعداد خانوار | کل جمعیت | جمعیت عمر سال بیشتر | جمعیت باسواد | جمعیت شامل | فنایت کشاورزی | | | | | | |
|------------------|-----------------|----------|--------------------|--------------|----------|---------------------|--------------|------------|---------------|---------|------------------|------------|-----------------|--------------|------------|
| | | | | | | | | | زراعت | باغداری | دامداری دامپروری | پرورش طیور | پرورش گاو برهیم | پرورش بزبوسل | پرورش ماهی |
| ۱ | ۲ | ۳ | ۴ | ۵ | ۶ | ۷ | ۸ | ۹ | ۱۰ | ۱۱ | ۱۲ | ۱۳ | ۱۴ | ۱۵ | ۱۶ |
| | پخش خزل | | | ۷۷۴۱ | ۶۶۸۲۴ | ۱۳۱۲۱ | ۱۵۸۷۱ | ۶۳۳۹ | ۳۶ | ۲۹ | ۹۲ | ۴۱ | ۰ | ۲۵ | ۰ |
| | دهستان خزل | | | ۶۶۹۹ | ۷۳۵۸۰ | ۱۵۴۶۷ | ۳۲۲۴ | ۶۰۶ | ۳۶ | ۲۱ | ۶۶ | ۲۹ | ۰ | ۱۷ | ۰ |
| ۱ | ابو الفتح آباد | ۲۰۸۵۰۲ | ۲ | ۱۵ | ۵۸ | ۱۶ | ۸۱ | ۸۱ | * | * | * | * | * | * | * |
| ۲ | احمد آباد اریاب | ۲۰۸۵۰۴ | ۲ | ۲۲ | ۳۴۱ | ۱۱۰ | ۳۵ | ۱۲ | * | * | * | * | * | * | * |
| ۳ | احمد آباد علیا | ۲۰۸۵۰۶ | ۲ | ۶ | ۲۴ | ۱۲ | ۸۱ | ۸ | * | * | * | * | * | * | * |
| ۴ | احمد آباد علیا | ۲۰۸۵۰۵ | ۲ | ۱۹ | ۱۰۴ | ۲۲ | ۲۲ | ۲۲ | * | * | * | * | * | * | * |
| ۵ | اران | ۲۰۸۵۰۷ | ۱ | ۱۵۰ | ۸۸۴ | ۶۶۰ | ۲۷۶ | ۱۸۶ | * | * | * | * | * | * | * |
| ۶ | اکبر آباد | ۲۰۸۵۰۸ | ۲ | ۳۱ | ۷۵ | ۵۱ | ۱۴ | ۱۵ | * | * | * | * | * | * | * |
| ۷ | امیر آباد | ۲۰۸۵۰۹ | ۱ | ۵۲ | ۳۶۲ | ۱۸۷ | ۹۵ | ۵۲ | * | * | * | * | * | * | * |
| ۸ | بیرجندی | ۲۰۸۵۱۱ | ۲ | ۵۰ | ۸۶۲ | ۲۲۲ | ۳۶۱ | ۶۵ | * | * | * | * | * | * | * |
| ۹ | بیره فرخ | ۲۰۸۵۱۲ | ۱ | ۲۸ | ۵۵۴ | ۲۴۴ | ۱۹۴ | ۷۶ | * | * | * | * | * | * | * |
| ۱۰ | بیدخله | ۲۰۸۵۱۳ | ۲ | ۹۱ | ۳۶ | ۷۰ | ۹ | ۲۴ | * | * | * | * | * | * | * |
| ۱۱ | تاریکدره سیلا | ۲۰۸۵۱۵ | ۲ | ۱۷۰ | ۶۲۰۱ | ۳۵۴ | ۶۷۲ | ۲۲۲ | * | * | * | * | * | * | * |
| ۱۲ | تاریکدره پاشین | ۲۰۸۵۱۶ | ۲ | ۵۴ | ۲۸۹ | ۳۱۴ | ۱۰۰ | ۷۵ | * | * | * | * | * | * | * |
| ۱۳ | تپه یزدان | ۲۰۸۵۱۷ | ۲ | ۲۲ | ۱۷۷ | ۲۱۵ | ۴۷ | ۴۲ | * | * | * | * | * | * | * |
| ۱۴ | چشمه دراز | ۲۰۸۵۱۸ | ۲ | ۳۴ | ۱۸۰ | ۱۲۸ | ۲۸ | ۴۱ | * | * | * | * | * | * | * |
| ۱۵ | چشمه ماهی | ۲۰۸۵۲۱ | ۲ | ۷۶ | ۲۸۲ | ۲۸۸ | ۱۴۲ | ۲۷ | * | * | * | * | * | * | * |
| ۱۶ | چقار احی | ۲۰۸۵۲۲ | ۲ | ۶۵ | ۲۵۳ | ۲۷۲ | ۱۴۱ | ۶۲ | * | * | * | * | * | * | * |
| ۱۷ | چمکبود | ۲۰۸۵۲۴ | ۲ | ۶۷ | ۲۷۲ | ۲۵۷ | ۱۵۸ | ۶۳ | * | * | * | * | * | * | * |
| ۱۸ | چناران | ۲۰۸۵۲۵ | ۲ | ۲۰ | ۱۱۱ | ۳۴ | ۸ | ۳۴ | * | * | * | * | * | * | * |
| ۱۹ | حاجی آباد | ۲۰۸۵۲۶ | ۲ | ۸ | ۴۴ | ۶۹ | ۱۱ | ۷ | * | * | * | * | * | * | * |
| ۲۰ | حمین آباد سرکان | ۲۰۸۵۲۷ | ۲ | ۲۶ | ۱۱۹ | ۸۸ | ۲۳ | ۵۱ | * | * | * | * | * | * | * |
| ۲۱ | خالنجه | ۲۰۸۵۲۸ | ۲ | ۲۴ | ۱۲۱ | ۱۰۰ | ۶۸ | ۳۴ | * | * | * | * | * | * | * |
| ۲۲ | خم خور | ۲۰۸۵۲۹ | ۲ | ۲۴ | ۱۶۹ | ۱۶۱ | ۳۹ | ۵۴ | * | * | * | * | * | * | * |
| ۲۳ | خنج رود | ۲۰۸۵۳۰ | ۲ | ۶۰ | ۲۲۸ | ۳۵۴ | ۳۶ | ۷۴ | * | * | * | * | * | * | * |
| ۲۴ | خوشخور | ۲۰۸۵۳۱ | ۲ | ۸۲ | ۳۰۲ | ۱۵۸ | ۷۲ | ۴۴ | * | * | * | * | * | * | * |
| ۲۵ | خیر و مستان | ۲۰۸۵۳۲ | ۲ | ۶۲ | ۲۶۱ | ۱۲۸ | ۳۴ | ۷۴ | * | * | * | * | * | * | * |
| ۲۶ | داربید | ۲۰۸۵۳۴ | ۲ | ۶ | ۲۲ | ۲۲ | ۲ | ۷ | * | * | * | * | * | * | * |
| ۲۷ | داربید | ۲۰۸۵۳۵ | ۲ | ۲۷ | ۲۵۱ | ۸۸ | ۳۱ | ۲۲ | * | * | * | * | * | * | * |
| ۲۸ | دره میرزا | ۲۰۸۵۳۶ | ۲ | ۷۹ | ۲۳۸ | ۲۳۸ | ۳۰۲ | ۶۷ | * | * | * | * | * | * | * |
| ۲۹ | دوابه | ۲۰۸۵۳۷ | ۲ | ۸۶ | ۴۴۲ | ۲۱۹ | ۱۱۲ | ۹۵ | * | * | * | * | * | * | * |
| ۳۰ | ده کهنه | ۲۰۸۵۳۹ | ۱ | ۱۱۹ | ۴۵۵ | ۵۰۵ | ۲۰۲ | ۴۰۴ | * | * | * | * | * | * | * |
| ۳۱ | ده موسی | ۲۰۸۵۴۰ | ۲ | ۱۲۱ | ۷۷۷ | ۵۸۰ | ۲۱۴ | ۱۴۹ | * | * | * | * | * | * | * |
| ۳۲ | ده شوره کهنه | ۲۰۸۵۴۱ | ۲ | ۳۲ | ۱۸۹ | ۱۵۴ | ۱۰۰ | ۴۰ | * | * | * | * | * | * | * |
| ۳۳ | دهلر | ۲۰۸۵۴۲ | ۲ | ۲۱۲ | ۱۶۶۱ | ۹۲۱ | ۴۶۵ | ۲۸۱ | * | * | * | * | * | * | * |
| ۳۴ | دهنو عبد الملکی | ۲۰۸۵۴۳ | ۲ | ۱۸۴ | ۱۰۰۱ | ۱۵۲ | ۴۰۹ | ۲۱۲ | * | * | * | * | * | * | * |
| ۳۵ | زاین | ۲۰۸۵۴۴ | ۲ | ۲۱ | ۱۲۲ | ۷۲ | ۳۳ | ۴۳ | * | * | * | * | * | * | * |
| ۳۶ | زرینجام | ۲۰۸۵۴۵ | ۲ | ۵۶ | ۱۸۰ | ۱۰۲ | ۲۸ | ۷۰ | * | * | * | * | * | * | * |
| ۳۷ | سر ایلیان علی | ۲۰۸۵۴۶ | ۲ | ۱۸ | ۱۱۶ | ۶۷ | ۲ | ۲۱ | * | * | * | * | * | * | * |
| ۳۸ | سر ایلیان هنر | ۲۰۸۵۴۷ | ۲ | ۱۴۶ | ۸۲۶ | ۶۵۶ | ۲۸۲ | ۱۸۸ | * | * | * | * | * | * | * |
| ۳۹ | سر خلیج | ۲۰۸۵۴۸ | ۲ | ۶۵ | ۲۷۱ | ۲۷۱ | ۲۶ | ۲۶ | * | * | * | * | * | * | * |
| ۴۰ | سیاه دره علیا | ۲۰۸۵۵۱ | ۲ | ۸۴ | ۴۳۹ | ۲۶۱ | ۱۶۵ | ۵۸ | * | * | * | * | * | * | * |
| ۴۱ | مطزل | ۲۰۸۵۵۱ | ۲ | ۶۱ | ۶۶۱ | ۳۶۱ | ۱۴۸ | ۴۵ | * | * | * | * | * | * | * |
| ۴۲ | عبد الملکی | ۲۰۸۵۵۲ | ۲ | ۳۶۶ | ۲۶۶ | ۲۶۶ | ۳۴۵ | ۱۷۸ | * | * | * | * | * | * | * |
| ۴۳ | غیروز آباد ملکی | ۲۰۸۵۵۳ | ۲ | ۷۲ | ۲۶۲ | ۱۰۴ | ۱۸۱ | ۷۱ | * | * | * | * | * | * | * |
| ۴۴ | غیروز آباد علیا | ۲۰۸۵۵۴ | ۱ | ۱۸۸ | ۹۶۵ | ۷۰۷ | ۴۰۴ | ۱۱۰ | * | * | * | * | * | * | * |
| ۴۵ | غیروز سیاه | ۲۰۸۵۵۶ | ۲ | ۵۱ | ۲۸۵ | ۲۰۹ | ۶۰ | ۶۰ | * | * | * | * | * | * | * |

کد نوع راه آبادی: ۱. جاده اسفالت، ۲. جاده خاکی، ۳. مارو، ۴. سایر (از بنگاه راه آهن باره آبی، ۵. نامشخص

| | | | | | | | | | | | | | | | | | | | | | | | | | | | | | | | | | | | | | | | | | | | | | | | | | | | |
|----------------------------|----|--------|-------|-----|-----|-----|-----|------|-----|-----|------|------|-----|------|-----|------|-----|------|-----|-----|-----|-----|-----|-----|-----|-----|-----|------|----|-----|------|------|------|------|----|------|------|------|-----|------|------|------|------|-----|------|-----|----|------|--|--|--|
| تعداد گاو گورکسارک | ۲۲ | ۱۶۷۲۴ | ۶۱۵۲ | ۷ | ۴۰ | ۲۲ | ۸۰ | ۵۰۰ | ۳۰ | ۱۵ | ۵۰ | ۱۰ | ۳۰ | ۴۰۰ | ۲۰ | ۲۴۰ | ۱۷۰ | ۱۰۰ | ۲۵۰ | ۲۰ | ۶ | ۴ | ۲۰۰ | ۶۰ | ۱۰۰ | ۵۰ | ۱۰ | ۴۰ | ۶ | ۳۰ | ۲۰ | ۲۰۰ | ۲۰ | ۲۰ | ۷۰ | ۲۰۰ | ۵۰۰ | ۰ | ۱۰۰ | ۲۰ | ۱۰۰ | ۱۷۰ | ۱۰ | ۲۰ | ۳۰ | ۵۰ | ۱۰ | | | | |
| تعداد گوسفند بزرگ | ۴۱ | ۱۱۲۱۵۰ | ۸۲۷۷۰ | ۲۷۰ | ۷۰۰ | ۲۲۰ | ۲۰۰ | ۲۰۰۰ | ۴۵۰ | ۶۰۰ | ۱۲۰۰ | ۲۵۰۰ | ۱۵۵ | ۷۰۰۰ | ۶۰۰ | ۱۰۰۰ | ۲۰۰ | ۱۵۰۰ | ۴۵۰ | ۲۰۰ | ۲۰۰ | ۷۰۰ | ۶۰۰ | ۵۰۰ | ۵۰۰ | ۷۵۰ | ۲۰۰ | ۱۰۵۰ | ۷۵ | ۶۰۰ | ۵۰۰۰ | ۲۲۰۰ | ۲۱۰۰ | ۴۰۰۰ | ۴۰ | ۲۰۰۰ | ۲۵۰۰ | ۱۵۰۰ | ۸۰۰ | ۱۵۰۰ | ۲۶۰۰ | ۲۰۰۰ | ۱۰۰۰ | ۸۰۰ | ۵۰۰۰ | ۴۰۰ | ۷۰ | ۱۲۰۰ | | | |
| تغیرگاه شین آلات درزی | ۳۰ | ۳ | ۲ | | | | | | | | | | | | | | | | | | | | | | | | | | | | | | | | | | | | | | | | | | | | | | | | |
| فروشگاه تعاونی | ۳۹ | ۲۴ | ۱۴ | | | | | * | | | | | | | | | | | | | | | | | | | | | | | | | | | | | | | | | | | | | | | | | | | |
| دستری بر روی نمد عیوی بزرگ | ۳۸ | ۵۹ | ۳۲ | | * | | | * | | | | | | | | | | | | | | | | | | | | | | | | | | | | | | | | | | | | | | | | | | | |
| مظن | ۳۷ | ۳ | ۳ | | | | | | | | | | | | | | | | | | | | | | | | | | | | | | | | | | | | | | | | | | | | | | | | |
| دستری بر روی نمد عیوی بزرگ | ۳۶ | ۱ | ۱ | | | | | | | | | | | | | | | | | | | | | | | | | | | | | | | | | | | | | | | | | | | | | | | | |
| صندوق پست | ۳۵ | ۱۵ | ۱۰ | | | | | | | | | * | | | | | | | | | | | | | | | | | | | | | | | | | | | | | | | | | | | | | | | |
| بیمار و ماهی روستایی | ۳۴ | ۱ | ۰ | | | | | | | | | | | | | | | | | | | | | | | | | | | | | | | | | | | | | | | | | | | | | | | | |
| دانشگاه کهنین درپسنگی | ۳۳ | ۲ | ۲ | | | | | | | | | | | | | | | | | | | | | | | | | | | | | | | | | | | | | | | | | | | | | | | | |
| پزشک | ۳۲ | ۴ | ۲ | | | | | | | | | | | | | | | | | | | | | | | | | | | | | | | | | | | | | | | | | | | | | | | | |
| خانه بهداشت | ۳۱ | ۹ | ۵ | | | | | | * | | | | | | | | | | | | | | | | | | | | | | | | | | | | | | | | | | | | | | | | | | |
| مرکز بهداشتی درمانی | ۳۰ | ۴ | ۲ | | | | | | | | | | | | | | | | | | | | | | | | | | | | | | | | | | | | | | | | | | | | | | | | |
| حمام | ۲۹ | ۴۶ | ۳۴ | | | | | | | | | | | | | | | | | | | | | | | | | | | | | | | | | | | | | | | | | | | | | | | | |
| آموزش تخصصی سواد آموزی | ۲۸ | ۲۶ | ۲۴ | | | | | | | | | | | | | | | | | | | | | | | | | | | | | | | | | | | | | | | | | | | | | | | | |
| مدرسه راهنمایی | ۲۷ | ۸ | ۵ | | | | | | | | | | | | | | | | | | | | | | | | | | | | | | | | | | | | | | | | | | | | | | | | |
| دبستان | ۲۶ | ۷۷ | ۵۰ | | | | | | | | | | | | | | | | | | | | | | | | | | | | | | | | | | | | | | | | | | | | | | | | |
| برق | ۲۵ | ۴۵ | ۲۶ | | | | | | | | | | | | | | | | | | | | | | | | | | | | | | | | | | | | | | | | | | | | | | | | |
| آب لوله کشی | ۲۴ | ۶۶ | ۳۴ | | | | | | | | | | | | | | | | | | | | | | | | | | | | | | | | | | | | | | | | | | | | | | | | |
| پایگاه تعاونی بروج | ۲۳ | ۱۰ | ۶ | | | | | | | | | | | | | | | | | | | | | | | | | | | | | | | | | | | | | | | | | | | | | | | | |
| مرکز خدمات روستایی | ۲۲ | ۶ | ۵ | | | | | * | | | | | | | | | | | | | | | | | | | | | | | | | | | | | | | | | | | | | | | | | | | |
| دفتر جهاد سازندگی | ۲۱ | ۱ | ۱ | | | | | | | | | | | | | | | | | | | | | | | | | | | | | | | | | | | | | | | | | | | | | | | | |
| شورای اسلامی روستایی | ۲۰ | ۲۱ | ۲۵ | | | | | | | | | | | | | | | | | | | | | | | | | | | | | | | | | | | | | | | | | | | | | | | | |
| اماکن مذهبی مسلمانان | ۱۹ | ۲۲ | ۱۳ | | | | | | | | | | | | | | | | | | | | | | | | | | | | | | | | | | | | | | | | | | | | | | | | |
| بسیج مذهبی مسلمانان | ۱۸ | ۵۱ | ۲ | | | | | | | | | | | | | | | | | | | | | | | | | | | | | | | | | | | | | | | | | | | | | | | | |
| شماره ردیف آبادی | ۱۷ | | | | | | | | | | | | | | | | | | | | | | | | | | | | | | | | | | | | | | | | | | | | | | | | | | |

| شماره ردیف آبادی | آبادی | کد آبادی | نوع راه آبادی (کد) | تعداد خانوار | کل جمعیت | جمعیت عسالزیرتر | جمعیت باسواد | جمعیت ناغل | فعالیت کشاورزی | | | | | | |
|------------------|-------------------------|----------|--------------------|--------------|----------|-----------------|--------------|------------|----------------|---------|------------------|------------|------------------|---------------|------------|
| | | | | | | | | | زراعت | باغداری | دامداری دامپروری | پرورش طیور | پرورش گاو ابریشم | پرورش زنبورسل | پرورش ماهی |
| ۱ | ۲ | ۳ | ۴ | ۵ | ۶ | ۷ | ۸ | ۹ | ۱۰ | ۱۱ | ۱۲ | ۱۳ | ۱۴ | ۱۵ | ۱۶ |
| ۴۶ | قلعه علیخان | ۲۰۸۵۵۸ | ۲ | ۶ | ۲۶ | ۲۲ | ۷ | ۹ | * | * | * | * | * | * | * |
| ۴۷ | قلاتو | ۲۰۸۵۵۹ | ۲ | ۱۸ | ۱۱۰ | ۸۱ | ۲۷ | ۲۱ | * | * | * | * | * | * | * |
| ۴۸ | فیلابه | ۲۰۸۵۶۰ | ۲ | ۴ | ۲۲ | ۲۸ | ۰ | ۵ | * | * | * | * | * | * | * |
| ۴۹ | کنکاروره | ۲۰۸۵۶۱ | ۴ | ۴ | ۷۲ | ۲۱ | ۷ | ۱ | * | * | * | * | * | * | * |
| ۵۰ | کلان | ۲۰۸۵۶۲ | ۲ | ۱۹ | ۱۱۱ | ۹۰ | ۱۶ | ۲۹ | * | * | * | * | * | * | * |
| ۵۱ | کنکارور کهنه | ۲۰۸۵۶۳ | ۲ | ۷۸ | ۷۳۴ | ۲۳۲ | ۴۵۱ | ۲۰۲ | * | * | * | * | * | * | * |
| ۵۲ | کوتاه دره | ۲۰۸۵۶۴ | ۲ | ۳۴ | ۲۶۸ | ۲۰۲ | ۶۶ | ۳۶ | * | * | * | * | * | * | * |
| ۵۳ | کهریز بید سرخ | ۲۰۸۵۶۵ | ۱ | ۱۲ | ۶۷ | ۵۶ | ۱۲ | ۱۶ | * | * | * | * | * | * | * |
| ۵۴ | کهریز کلان | ۲۰۸۵۶۶ | ۲ | ۱۹ | ۱۰۶ | ۷۸ | ۲۲ | ۲۲ | * | * | * | * | * | * | * |
| ۵۵ | کردیان | ۲۰۸۵۶۷ | ۲ | ۱۲۲ | ۷۵۶ | ۵۸۶ | ۲۰۲ | ۱۵۲ | * | * | * | * | * | * | * |
| ۵۶ | دره چقا | ۲۰۸۵۶۸ | ۲ | ۱۶۶ | ۸۶۵ | ۶۶۰ | ۷۱۳ | ۱۷۷ | * | * | * | * | * | * | * |
| ۵۷ | کل زرده | ۲۰۸۵۶۹ | ۲ | ۵ | ۲۱ | ۲۶ | ۰ | ۹ | * | * | * | * | * | * | * |
| ۵۸ | کور تمهیب | ۲۰۸۵۷۱ | ۲ | ۴۲ | ۴۳۲ | ۱۸۲ | ۵۲ | ۵۰ | * | * | * | * | * | * | * |
| ۵۹ | کیوکی | ۲۰۸۵۷۲ | ۲ | ۱۹ | ۲۴۴ | ۲۵۲ | ۱۸۱ | ۱۰۸ | * | * | * | * | * | * | * |
| ۶۰ | محمود دیراته | ۲۰۸۵۷۳ | ۲ | ۲۴ | ۵۴۱ | ۱۰۹ | ۶۳ | ۳۲ | * | * | * | * | * | * | * |
| ۶۱ | مرکز خدمات کشاورزی دهیر | ۲۰۸۵۷۴ | ۲ | ۹ | ۶۰ | ۳۴ | ۲۵ | ۱۸ | * | * | * | * | * | * | * |
| ۶۲ | میرزا اولی | ۲۰۸۵۷۵ | ۲ | ۵۳ | ۱۲۲ | ۱۲۱ | ۲۷ | ۷۵ | * | * | * | * | * | * | * |
| ۶۳ | وشاکره | ۲۰۸۵۷۶ | ۲ | ۲۱ | ۱۲۰ | ۸۶ | ۱۵ | ۶۲ | * | * | * | * | * | * | * |
| ۶۴ | هفتخانی | ۲۰۸۵۷۷ | ۲ | ۲۰ | ۱۱۷ | ۸۹ | ۴ | ۶۲ | * | * | * | * | * | * | * |
| | دهستان کلکی | | | ۴۰۴۲ | ۲۲۲۸۸ | ۱۶۶۵۵ | ۲۳۶۸ | ۲۳۶۳ | | | | | | | |
| ۱ | از شهر | ۲۰۸۶۵۲ | ۲ | ۱۹۱ | ۱۶۱۱ | ۸۶۴ | ۴۰۰ | ۶۶۳ | * | * | * | * | * | * | * |
| ۲ | اهد آباد | ۲۰۸۶۵۳ | ۲ | ۳۵ | ۶۲۲ | ۸۳۲ | ۹۰ | ۷۵ | * | * | * | * | * | * | * |
| ۳ | امیر آباد | ۲۰۸۶۵۴ | ۲ | ۷۱ | ۷۲۱ | ۹۶ | ۲۲ | ۵۳ | * | * | * | * | * | * | * |
| ۴ | بیلاجویبه | ۲۰۸۶۵۵ | ۲ | ۴۵ | ۸۵۲ | ۱۸۱ | ۷۸ | ۷۳ | * | * | * | * | * | * | * |
| ۵ | تپه علی | ۲۰۸۶۵۷ | ۲ | ۲۹ | ۱۵۱ | ۱۰۱ | ۱۳ | ۳۳ | * | * | * | * | * | * | * |
| ۶ | توانه | ۲۰۸۶۵۸ | ۲ | ۴۶۶ | ۱۴۳۷ | ۱۷۷۱ | ۹۰۸ | ۷۶۳ | * | * | * | * | * | * | * |
| ۷ | جعفر آباد | ۲۰۸۶۵۹ | ۲ | ۶۰ | ۲۲۲ | ۲۵۲ | ۳۴ | ۲۱۰ | * | * | * | * | * | * | * |
| ۸ | چناری | ۲۰۸۶۶۰ | ۲ | ۱۰۹ | ۶۳۰ | ۴۷۶ | ۲۲۹ | ۱۷۴ | * | * | * | * | * | * | * |
| ۹ | حبیب آباد | ۲۰۸۶۶۱ | ۱ | ۲۶ | ۷۷۷ | ۱۷۱ | ۱۵۶ | ۱۷۶ | * | * | * | * | * | * | * |
| ۱۰ | دراته | ۲۰۸۶۶۲ | ۲ | ۲۳ | ۲۰۰ | ۱۵۶ | ۸۶ | ۲۷ | * | * | * | * | * | * | * |
| ۱۱ | دولت آباد | ۲۰۸۶۶۳ | ۲ | ۷ | ۶۳ | ۷۲ | ۱۲ | ۳۱ | * | * | * | * | * | * | * |
| ۱۲ | رزینی | ۲۰۸۶۶۴ | ۱ | ۴۸۶ | ۲۶۲۰ | ۱۹۹۱ | ۱۰۹۰ | ۱۳۸۳ | * | * | * | * | * | * | * |
| ۱۳ | رودباری | ۲۰۸۶۶۵ | ۲ | ۱۶۲ | ۸۰۰ | ۶۸۹ | ۵۷۲ | ۳۶۱ | * | * | * | * | * | * | * |
| ۱۴ | قریف آباد | ۲۰۸۶۶۷ | ۲ | ۱۲۵ | ۷۷۷ | ۵۸۳ | ۲۲۵ | ۳۳۱ | * | * | * | * | * | * | * |
| ۱۵ | خورک | ۲۰۸۶۶۸ | ۱ | ۲۶۲ | ۱۶۱۱ | ۱۳۶۷ | ۱۰۸۱ | ۱۳۷۱ | * | * | * | * | * | * | * |
| ۱۶ | سیر او شده | ۲۰۸۶۶۹ | ۱ | ۱۹۹ | ۱۰۵۴ | ۷۷۷ | ۴۲۵ | ۱۸۰ | * | * | * | * | * | * | * |
| ۱۷ | عباس آباد | ۲۰۸۶۷۰ | ۱ | ۵۶ | ۳۶۴ | ۴۶۲ | ۲۷۲ | ۲۰۲ | * | * | * | * | * | * | * |
| ۱۸ | عسکر آباد | ۲۰۸۶۷۱ | ۲ | ۸۷ | ۳۲۴ | ۴۷۸ | ۱۲۱ | ۸۱ | * | * | * | * | * | * | * |
| ۱۹ | فارسیان | ۲۰۸۶۷۲ | ۱ | ۲۶۶ | ۱۲۸۸ | ۱۰۵۶ | ۶۱۰ | ۴۲۰ | * | * | * | * | * | * | * |
| ۲۰ | کمال و شده | ۲۰۸۶۷۳ | ۲ | ۲۹ | ۴۲۷ | ۱۰۸ | ۲۸ | ۳۲ | * | * | * | * | * | * | * |
| ۲۱ | کهریز جمال | ۲۰۸۶۷۴ | ۱ | ۶۹ | ۳۶۳ | ۴۰۸ | ۲۰۴ | ۶۶ | * | * | * | * | * | * | * |
| ۲۲ | کهریز هلیم | ۲۰۸۶۷۵ | ۱ | ۱۴۲ | ۸۲۲ | ۶۲۲ | ۲۷۷ | ۱۵۰ | * | * | * | * | * | * | * |
| ۲۳ | کهریز معنی خانی | ۲۰۸۶۷۶ | ۲ | ۱۷۰ | ۴۶۸ | ۴۲۰ | ۲۸۲ | ۱۶۵ | * | * | * | * | * | * | * |
| ۲۴ | کنجد کبود | ۲۰۸۶۷۸ | ۲ | ۲۹۰ | ۱۶۲۰ | ۱۲۰۶ | ۴۵۶ | ۲۲۱ | * | * | * | * | * | * | * |

کد نوع راه آبادی: جاده اسفالت ۱، جاده شوسه ۲، جاده خاکی ۳، مارو ۴، سایر (استخوان و زمین بار و آبی ۵)، آنکس ۶

| تعداد گاو و گوساله | تعداد گوسفند و بز | تعمیرگاه ماشین آلات کشاورزی | فروشگاه تعاونی | دستری بر روی زمین عمومی آبادی | تلفن | دستری بر روی زمین غیر آبادی | صندوق پست | بیمار و دامی روستایی | دانشگاه کشاورزی و دامپزشکی | پزشک | خانه بهداشت | مرکز بهداشتی درمانی | حمام | آموزش و تفریح کودکان | مدرسه راهنمایی | دبستان | برن | آب لوله کشی | پایگاه تعاونی | مرکز خدمات روستایی | دفتر جهاد سازندگی | شورای اسلامی روستایی | امکن مذبحی مسلمانان | مبلغ مذبحی مسلمانان | شماره ردیف آبادی |
|--------------------|-------------------|-----------------------------|----------------|-------------------------------|------|-----------------------------|-----------|----------------------|----------------------------|------|-------------|---------------------|------|----------------------|----------------|--------|-----|-------------|---------------|--------------------|-------------------|----------------------|---------------------|---------------------|------------------|
| ۴۲ | ۴۱ | ۴۰ | ۳۹ | ۳۸ | ۳۷ | ۳۶ | ۳۵ | ۳۴ | ۳۳ | ۳۲ | ۳۱ | ۳۰ | ۲۹ | ۲۸ | ۲۷ | ۲۶ | ۲۵ | ۲۴ | ۲۳ | ۲۲ | ۲۱ | ۲۰ | ۱۹ | ۱۸ | ۱۷ |
| ۲۰ | ۱۰۰ | | | | | | | | | | | | | | | | * | | | | | | | | ۴۶ |
| ۰ | ۲۰۰ | | | | | | | | | | | | | | | * | | | | | | | | | ۴۷ |
| ۱۴ | ۱۰۰ | | | * | | | | | | | | | | | | * | | | | | | | | | ۴۸ |
| ۰ | ۴۹۰ | | | | | | | | | | | | | | | | * | | | | | | | | ۴۹ |
| ۱۲ | ۱۵۰۰ | | | | | | | | | | | | | | | | * | | | | | | | | ۵۰ |
| ۱۰۰ | ۱۷۰۰ | | | * | * | | | | | | | | | | | * | * | * | * | * | * | * | * | * | ۵۱ |
| ۵۰ | ۱۴۰۰ | | | | | | | | | * | * | | | | | * | * | * | * | * | * | * | * | * | ۵۲ |
| ۰ | ۵۵۰ | | | * | | | | | | | | | | | | * | * | * | * | * | * | * | * | * | ۵۳ |
| ۲۰ | ۲۰۰ | | | * | | | | | | | | | | | | * | * | * | * | * | * | * | * | * | ۵۴ |
| ۲۵۰ | ۲۰۰۰ | | * | * | | | * | | | | | | * | * | * | * | * | * | * | * | * | * | * | * | ۵۵ |
| ۵۰ | ۱۲۰۰ | | * | * | | | * | | | | | | * | * | * | * | * | * | * | * | * | * | * | * | ۵۶ |
| ۱۰ | ۲۰۰ | | | | | | | | | | | | | | | * | * | * | * | * | * | * | * | * | ۵۷ |
| ۱۰۰ | ۶۰۰ | | | | | | | | | | | | | | | * | * | * | * | * | * | * | * | * | ۵۸ |
| ۲۰۰ | ۱۶۰۰ | | * | * | | | | | | | | | * | * | * | * | * | * | * | * | * | * | * | * | ۵۹ |
| ۵۰ | ۲۵۰۰ | | | | | | | | | | | | * | * | * | * | * | * | * | * | * | * | * | * | ۶۰ |
| ۰ | ۰ | * | | | | | | | | | | | | | | * | * | * | * | * | * | * | * | * | ۶۱ |
| ۵۰۰ | ۲۵۰۰ | | * | * | | | | | | | | | | | | * | * | * | * | * | * | * | * | * | ۶۲ |
| ۶۰ | ۸۰۰ | | | | | | | | | | | | | | | * | * | * | * | * | * | * | * | * | ۶۳ |
| ۲۰ | ۱۰۰۰ | | | | | | | | | | | | | | | * | * | * | * | * | * | * | * | * | ۶۴ |
| ۱۰۵۸۲ | ۲۸۲۸۰ | ۱ | ۱۰ | ۲۷ | ۰ | ۰ | ۵ | ۱ | ۱ | ۱ | ۴ | ۲ | ۲۲ | ۱۵ | ۲ | ۲۷ | ۱۹ | ۲۲ | ۴ | ۱ | ۰ | ۲۶ | ۲۱ | ۱۲ | |
| ۱۰۰۰ | ۴۰۰ | | * | * | | | | | | | | * | * | * | * | * | * | * | * | * | * | * | * | * | ۱ |
| ۲۰۰ | ۱۰۰۰ | | | * | | | | | | | | | * | * | * | * | * | * | * | * | * | * | * | * | ۲ |
| ۱۵۰ | ۱۵۰۰ | | | * | | | | | | | | | * | * | * | * | * | * | * | * | * | * | * | * | ۳ |
| ۱۰۰ | ۲۰۰ | | | * | | | | | | | | | * | * | * | * | * | * | * | * | * | * | * | * | ۴ |
| ۱۰۰ | ۲۵۰۰ | | | * | | | | | | | | | * | * | * | * | * | * | * | * | * | * | * | * | ۵ |
| ۱۰۰۰ | ۲۰۰ | | * | * | | | * | | | | | | * | * | * | * | * | * | * | * | * | * | * | * | ۶ |
| ۱۰۰ | ۸۶۰ | | * | * | | | * | | | | | | * | * | * | * | * | * | * | * | * | * | * | * | ۷ |
| ۴۰۰ | ۶۰۰ | | * | * | | | * | | | | | | * | * | * | * | * | * | * | * | * | * | * | * | ۸ |
| ۴۰ | ۲۵۰ | | * | * | | | * | | | | | | * | * | * | * | * | * | * | * | * | * | * | * | ۹ |
| ۱۵۰ | ۴۲۰ | | * | * | | | * | | | | | | * | * | * | * | * | * | * | * | * | * | * | * | ۱۰ |
| ۴۰ | ۱۶۰ | | * | * | | | * | | | | * | | * | * | * | * | * | * | * | * | * | * | * | * | ۱۱ |
| ۱۶۷۹ | ۱۲۰۰ | | * | * | | | * | | | * | | * | * | * | * | * | * | * | * | * | * | * | * | * | ۱۲ |
| ۲۰۰ | ۲۰۰ | | * | * | | | * | | | * | | * | * | * | * | * | * | * | * | * | * | * | * | * | ۱۳ |
| ۲۰۰ | ۲۵۰ | | * | * | | | * | | | * | | * | * | * | * | * | * | * | * | * | * | * | * | * | ۱۴ |
| ۸۰۰ | ۶۷۰ | | * | * | | | * | | | * | | * | * | * | * | * | * | * | * | * | * | * | * | * | ۱۵ |
| ۲۵۰ | ۹۰۰ | * | * | * | | | * | | | * | | * | * | * | * | * | * | * | * | * | * | * | * | * | ۱۶ |
| ۳۰۰ | ۱۰۰۰ | | * | * | | | * | | | * | | * | * | * | * | * | * | * | * | * | * | * | * | * | ۱۷ |
| ۸۰۰ | ۵۰ | | * | * | | | * | | | * | | * | * | * | * | * | * | * | * | * | * | * | * | * | ۱۸ |
| ۲۵۰ | ۱۲۰۰ | | * | * | | | * | * | | * | | * | * | * | * | * | * | * | * | * | * | * | * | * | ۱۹ |
| ۱۴۰ | ۱۷۰۰ | | * | * | | | * | * | | * | | * | * | * | * | * | * | * | * | * | * | * | * | * | ۲۰ |
| ۲ | ۷۰۰ | | * | * | | | * | * | | * | | * | * | * | * | * | * | * | * | * | * | * | * | * | ۲۱ |
| ۲۰۰ | ۶۰۰ | | * | * | | | * | * | | * | | * | * | * | * | * | * | * | * | * | * | * | * | * | ۲۲ |
| ۱۰۰ | ۱۰۰۰ | | * | * | | | * | * | | * | | * | * | * | * | * | * | * | * | * | * | * | * | * | ۲۳ |
| ۳۰۰ | ۲۸۵۰ | | * | * | | | * | * | | * | | * | * | * | * | * | * | * | * | * | * | * | * | * | ۲۴ |

خصوصیات اجتماعی - اقتصادی آبادیهای دارای سکنه شهرستان نهاوند

| شماره ردیف آبادی | آبادی | کد آبادی | نوع راه آبادی (رکد) | تعداد خانوار | کل جمعیت | جمعیت عمرانی بیشتر | جمعیت باسواد | جمعیت شامل | فعالیت کشاورزی | | | | | | |
|------------------|-------------------|----------|---------------------|--------------|----------|--------------------|--------------|------------|----------------|---------|------------------|------------|------------------|---------------|------------|
| | | | | | | | | | زراعت | باغداری | واحداری دامپروری | پرورش طیور | پرورش گاو ابریشم | پرورش زنبورسل | پرورش ماهی |
| ۱ | ۲ | ۳ | ۴ | ۵ | ۶ | ۷ | ۸ | ۹ | ۱۰ | ۱۱ | ۱۲ | ۱۳ | ۱۴ | ۱۵ | ۱۶ |
| ۲۵ | لیلاص | ۲۰۸۶۷۹ | ۲ | ۱۰۴ | ۵۲۷ | ۴۰۲ | ۲۱۹ | ۱۱۹ | * | * | * | * | * | * | * |
| ۲۶ | لیلان | ۲۰۸۶۸۰ | ۲ | ۸۹ | ۵۱۶ | ۲۹۶ | ۲۲۸ | ۱۱۶ | * | * | * | * | * | * | * |
| ۲۷ | محمودوند | ۲۰۸۶۸۱ | ۲ | ۶۰ | ۲۳۵ | ۲۵۰ | ۸۲ | ۱۰۰ | * | * | * | * | * | * | * |
| ۲۸ | موسی آباد | ۲۰۸۶۸۲ | ۱ | ۲۸ | ۲۲۱ | ۱۶۸ | ۷۶ | ۴۳ | * | * | * | * | * | * | * |
| ۲۹ | ولی میر آب | ۲۰۸۶۸۳ | ۲ | ۴۲ | ۲۱۸ | ۱۷۲ | ۱۰۵ | ۳۴ | * | * | * | * | * | * | * |
| ۳۰ | هاری آباد | ۲۰۸۶۸۴ | ۲ | ۵۵ | ۲۹۱ | ۲۲۰ | ۱۱۵ | ۶۵ | * | * | * | * | * | * | * |
| | بخش مرکزی | | | ۱۴۹۹۴ | ۷۷۶۲۱ | ۵۹۰۰۵ | ۳۰۷۵۹ | ۱۴۸۳۴ | ۱۱۴ | ۸۲ | ۱۱۴ | ۲۲ | ۱۱ | ۱۸ | * |
| | دهستان سفلی | | | ۸۲۷۵ | ۴۲۷۷۵ | ۲۲۵۴۳ | ۱۷۱۹۳ | ۸۲۱۷ | ۵۴ | ۲۹ | ۳۵ | ۱۱ | ۰ | ۱۱ | * |
| ۱ | اکبر آباد | ۲۰۸۷۲۷ | ۲ | ۲۶ | ۱۳۸ | ۹۸ | ۳۶ | ۲۶ | * | * | * | * | * | * | * |
| ۲ | امین آباد | ۲۰۸۷۲۸ | ۲ | ۹ | ۴۴ | ۳۶ | ۱۲ | ۷ | * | * | * | * | * | * | * |
| ۳ | بابا علیا | ۲۰۸۷۲۹ | ۳ | ۱ | ۶ | ۰ | ۰ | ۱ | * | * | * | * | * | * | * |
| ۴ | برزول | ۲۰۸۷۳۰ | ۱ | ۶۸۵ | ۳۲۳۴ | ۲۵۲۳ | ۱۶۰۱ | ۶۲۸ | * | * | * | * | * | * | * |
| ۵ | بتداهان | ۲۰۸۷۳۱ | ۲ | ۵۹ | ۲۸۵ | ۲۲۲ | ۱۲۷ | ۶۵ | * | * | * | * | * | * | * |
| ۶ | چشمار | ۲۰۸۷۳۲ | ۲ | ۴۲ | ۱۹۷ | ۱۵۰ | ۴۱ | ۱۳ | * | * | * | * | * | * | * |
| ۷ | چونکت اصلی | ۲۰۸۷۳۳ | ۲ | ۱۶۷ | ۷۷۸ | ۶۴۰ | ۲۵۵ | ۱۶۷ | * | * | * | * | * | * | * |
| ۸ | چونکت پهناتوری | ۲۰۸۷۳۴ | ۳ | ۱۵۲ | ۷۲۶ | ۵۸۷ | ۲۵۸ | ۱۵۱ | * | * | * | * | * | * | * |
| ۹ | حاجی آباد | ۲۰۸۷۳۵ | ۳ | ۹۰ | ۴۸۳ | ۳۵۷ | ۸۰ | ۸۵ | * | * | * | * | * | * | * |
| ۱۰ | حاجی آباد کفر اش | ۲۰۸۷۳۶ | ۱ | ۱۲ | ۶۳ | ۵۱ | ۲۱ | ۱۴ | * | * | * | * | * | * | * |
| ۱۱ | حصین آباد چونکت | ۲۰۸۷۳۷ | ۱ | ۵۵ | ۲۱۱ | ۲۲۴ | ۱۰۹ | ۶۲ | * | * | * | * | * | * | * |
| ۱۲ | حصین آباد کپان | ۲۰۸۷۳۸ | ۲ | ۱۵۹ | ۸۵۷ | ۶۴۰ | ۲۸۸ | ۱۰۳ | * | * | * | * | * | * | * |
| ۱۳ | ده بیوره | ۲۰۸۷۳۹ | ۲ | ۱۶۸ | ۹۰۴ | ۶۸۹ | ۲۹۱ | ۱۳۸ | * | * | * | * | * | * | * |
| ۱۴ | ده سرخه | ۲۰۸۷۴۰ | ۲ | ۱۱۹ | ۶۰۶ | ۴۲۸ | ۱۲۳ | ۱۴۴ | * | * | * | * | * | * | * |
| ۱۵ | ده فول | ۲۰۸۷۴۱ | ۱ | ۷۰۹ | ۲۲۷۳ | ۲۶۴۵ | ۱۶۰۶ | ۶۱۰ | * | * | * | * | * | * | * |
| ۱۶ | دهقان آباد | ۲۰۸۷۴۲ | ۱ | ۸۵ | ۴۵۰ | ۳۲۱ | ۱۶۵ | ۸۸ | * | * | * | * | * | * | * |
| ۱۷ | زر امین سفلی | ۲۰۸۷۴۳ | ۲ | ۳۳۴ | ۱۶۴۰ | ۱۲۷۱ | ۷۲۵ | ۳۶۲ | * | * | * | * | * | * | * |
| ۱۸ | زر امین علیا | ۲۰۸۷۴۴ | ۲ | ۸۹ | ۵۰۱ | ۳۷۰ | ۱۹۶ | ۸۸ | * | * | * | * | * | * | * |
| ۱۹ | سر خلیجه | ۲۰۸۷۴۶ | ۲ | ۶۶ | ۲۳۵ | ۲۴۳ | ۹۳ | ۶۵ | * | * | * | * | * | * | * |
| ۲۰ | سر دوران | ۲۰۸۷۴۷ | ۲ | ۱۰۰ | ۵۱۴ | ۳۹۲ | ۲۳۴ | ۸۶ | * | * | * | * | * | * | * |
| ۲۱ | سعدوقاص | ۲۰۸۷۴۸ | ۱ | ۱۴۹ | ۸۳۹ | ۶۷۰ | ۴۰۰ | ۱۸۳ | * | * | * | * | * | * | * |
| ۲۲ | سیاه دره | ۲۰۸۷۴۹ | ۲ | ۴۶ | ۲۲۹ | ۱۷۷ | ۵۰ | ۵۵ | * | * | * | * | * | * | * |
| ۲۳ | شادمانه | ۲۰۸۷۵۰ | ۲ | ۴۰ | ۲۲۰ | ۱۷۰ | ۶۵ | ۴۵ | * | * | * | * | * | * | * |
| ۲۴ | شاه آباد پهناتوری | ۲۰۸۷۵۱ | ۲ | ۱۴۷ | ۶۸۵ | ۵۳۵ | ۳۱۹ | ۳۱۴ | * | * | * | * | * | * | * |
| ۲۵ | طاقیمه | ۲۰۸۷۵۲ | ۲ | ۱۵۲ | ۷۶۸ | ۵۹۱ | ۳۱۴ | ۱۶۱ | * | * | * | * | * | * | * |
| ۲۶ | ظفر آباد | ۲۰۸۷۵۳ | ۲ | ۸۹ | ۴۹۳ | ۳۶۲ | ۱۳۴ | ۱۱۷ | * | * | * | * | * | * | * |
| ۲۷ | علمدار | ۲۰۸۷۵۴ | ۲ | ۵۹ | ۲۸۱ | ۲۱۰ | ۱۲۱ | ۵۷ | * | * | * | * | * | * | * |
| ۲۸ | علی آباد | ۲۰۸۷۵۵ | ۲ | ۲۰ | ۹۳ | ۶۵ | ۲۵ | ۱۸ | * | * | * | * | * | * | * |
| ۲۹ | عنبر فشر | ۲۰۸۷۵۶ | ۲ | ۱۲۷ | ۷۴۱ | ۵۴۵ | ۲۳۶ | ۱۵۸ | * | * | * | * | * | * | * |
| ۳۰ | فهر و مند | ۲۰۸۷۵۷ | ۱ | ۱۲۶ | ۶۵۲ | ۴۸۱ | ۲۸۰ | ۱۰۱ | * | * | * | * | * | * | * |
| ۳۱ | فیروز آباد طایمه | ۲۰۸۷۵۸ | ۲ | ۷۲ | ۲۷۸ | ۲۷۹ | ۱۶۳ | ۸۰ | * | * | * | * | * | * | * |
| ۳۲ | قلاق ده فول | ۲۰۸۷۵۹ | ۱ | ۱۸ | ۹۵ | ۷۴ | ۱۷ | ۲۱ | * | * | * | * | * | * | * |
| ۳۳ | قلاق نجف | ۲۰۸۷۶۰ | ۳ | ۳۰ | ۱۴۹ | ۱۰۷ | ۱۸ | ۳۳ | * | * | * | * | * | * | * |
| ۳۴ | قلاق ولی اله | ۲۰۸۷۶۱ | ۲ | ۱۸ | ۱۱۹ | ۷۹ | ۱۴ | ۲۲ | * | * | * | * | * | * | * |
| ۳۵ | کرته وحج | ۲۰۸۷۶۲ | ۲ | ۲۸ | ۱۵۲ | ۱۱۳ | ۵۹ | ۲۸ | * | * | * | * | * | * | * |

کد نوع راه آبادی: ۱ جاده استانی، ۲ جاده شوسه، ۳ جاده خاکی، ۴ مارود، ۵ سایر (اینگاه راه آسین یا راه آبی) ۵۱ - نامختص

| شماره ردیف آبدی | بنج مذبح سلمانان | امکن مذبح سلمانان | شورای اسلامی روستایی | دفتر جهاد سازندگی | مرکز خدمات روستایی | پایگاه خدمات بروج | آب لوله کشی | برق | دبستان | درسه راهمایی | آموزش باغبانی و کود آموزی | خام | مرکز بهداشتی درمانی | خانه بهداشت | پرورش | دانشگاه تکمیلی دانشجویان | بیمار و دامی روستایی | صندوق پست | دسترسی به روزنامه و مجله آبدی | تلفن | دسترسی به وسیله نقلیه عمومی آبدی | فروشگاه تعاونی | تعمیرگاه ماشین آلات کشاورزی | تعداد کوکس سفید بزرگ | تعداد گاو کور سال | |
|-----------------|------------------|-------------------|----------------------|-------------------|--------------------|-------------------|-------------|-----|--------|--------------|---------------------------|-----|---------------------|-------------|-------|--------------------------|----------------------|-----------|-------------------------------|------|----------------------------------|----------------|-----------------------------|----------------------|-------------------|--|
| ۱۷ | ۱۸ | ۱۹ | ۲۰ | ۲۱ | ۲۲ | ۲۳ | ۲۴ | ۲۵ | ۲۶ | ۲۷ | ۲۸ | ۲۹ | ۳۰ | ۳۱ | ۳۲ | ۳۳ | ۳۴ | ۳۵ | ۳۶ | ۳۷ | ۳۸ | ۳۹ | ۴۰ | ۴۱ | ۴۲ | |
| ۲۵ | * | * | * | * | * | * | * | * | * | * | * | * | * | * | * | * | * | * | * | * | * | * | * | ۴۰۰ | ۴۰۰ | |
| ۲۶ | * | * | * | * | * | * | * | * | * | * | * | * | * | * | * | * | * | * | * | * | * | * | * | ۷۵۰ | ۲۵۰ | |
| ۲۷ | * | * | * | * | * | * | * | * | * | * | * | * | * | * | * | * | * | * | * | * | * | * | * | ۸۰ | ۵۰۰۰ | |
| ۲۸ | * | * | * | * | * | * | * | * | * | * | * | * | * | * | * | * | * | * | * | * | * | * | * | ۱۰۰ | ۱۵۰ | |
| ۲۹ | * | * | * | * | * | * | * | * | * | * | * | * | * | * | * | * | * | * | * | * | * | * | * | ۴۰۰ | ۷۰ | |
| ۳۰ | * | * | * | * | * | * | * | * | * | * | * | * | * | * | * | * | * | * | * | * | * | * | * | ۱۵۰ | ۷۰۰ | |
| ۳۱ | | | | | | | | | | | | | | | | | | | | | | | | | | |
| ۳۲ | | | | | | | | | | | | | | | | | | | | | | | | | | |
| ۳۳ | | | | | | | | | | | | | | | | | | | | | | | | | | |
| ۳۴ | | | | | | | | | | | | | | | | | | | | | | | | | | |
| ۳۵ | | | | | | | | | | | | | | | | | | | | | | | | | | |
| ۳۶ | | | | | | | | | | | | | | | | | | | | | | | | | | |
| ۳۷ | | | | | | | | | | | | | | | | | | | | | | | | | | |
| ۳۸ | | | | | | | | | | | | | | | | | | | | | | | | | | |
| ۳۹ | | | | | | | | | | | | | | | | | | | | | | | | | | |
| ۴۰ | | | | | | | | | | | | | | | | | | | | | | | | | | |
| ۴۱ | | | | | | | | | | | | | | | | | | | | | | | | | | |
| ۴۲ | | | | | | | | | | | | | | | | | | | | | | | | | | |
| ۴۳ | | | | | | | | | | | | | | | | | | | | | | | | | | |
| ۴۴ | | | | | | | | | | | | | | | | | | | | | | | | | | |
| ۴۵ | | | | | | | | | | | | | | | | | | | | | | | | | | |
| ۴۶ | | | | | | | | | | | | | | | | | | | | | | | | | | |
| ۴۷ | | | | | | | | | | | | | | | | | | | | | | | | | | |
| ۴۸ | | | | | | | | | | | | | | | | | | | | | | | | | | |
| ۴۹ | | | | | | | | | | | | | | | | | | | | | | | | | | |
| ۵۰ | | | | | | | | | | | | | | | | | | | | | | | | | | |
| ۵۱ | | | | | | | | | | | | | | | | | | | | | | | | | | |
| ۵۲ | | | | | | | | | | | | | | | | | | | | | | | | | | |
| ۵۳ | | | | | | | | | | | | | | | | | | | | | | | | | | |
| ۵۴ | | | | | | | | | | | | | | | | | | | | | | | | | | |
| ۵۵ | | | | | | | | | | | | | | | | | | | | | | | | | | |
| ۵۶ | | | | | | | | | | | | | | | | | | | | | | | | | | |
| ۵۷ | | | | | | | | | | | | | | | | | | | | | | | | | | |
| ۵۸ | | | | | | | | | | | | | | | | | | | | | | | | | | |
| ۵۹ | | | | | | | | | | | | | | | | | | | | | | | | | | |
| ۶۰ | | | | | | | | | | | | | | | | | | | | | | | | | | |
| ۶۱ | | | | | | | | | | | | | | | | | | | | | | | | | | |
| ۶۲ | | | | | | | | | | | | | | | | | | | | | | | | | | |
| ۶۳ | | | | | | | | | | | | | | | | | | | | | | | | | | |
| ۶۴ | | | | | | | | | | | | | | | | | | | | | | | | | | |
| ۶۵ | | | | | | | | | | | | | | | | | | | | | | | | | | |
| ۶۶ | | | | | | | | | | | | | | | | | | | | | | | | | | |
| ۶۷ | | | | | | | | | | | | | | | | | | | | | | | | | | |
| ۶۸ | | | | | | | | | | | | | | | | | | | | | | | | | | |
| ۶۹ | | | | | | | | | | | | | | | | | | | | | | | | | | |
| ۷۰ | | | | | | | | | | | | | | | | | | | | | | | | | | |
| ۷۱ | | | | | | | | | | | | | | | | | | | | | | | | | | |
| ۷۲ | | | | | | | | | | | | | | | | | | | | | | | | | | |
| ۷۳ | | | | | | | | | | | | | | | | | | | | | | | | | | |
| ۷۴ | | | | | | | | | | | | | | | | | | | | | | | | | | |
| ۷۵ | | | | | | | | | | | | | | | | | | | | | | | | | | |
| ۷۶ | | | | | | | | | | | | | | | | | | | | | | | | | | |
| ۷۷ | | | | | | | | | | | | | | | | | | | | | | | | | | |
| ۷۸ | | | | | | | | | | | | | | | | | | | | | | | | | | |
| ۷۹ | | | | | | | | | | | | | | | | | | | | | | | | | | |
| ۸۰ | | | | | | | | | | | | | | | | | | | | | | | | | | |
| ۸۱ | | | | | | | | | | | | | | | | | | | | | | | | | | |
| ۸۲ | | | | | | | | | | | | | | | | | | | | | | | | | | |
| ۸۳ | | | | | | | | | | | | | | | | | | | | | | | | | | |
| ۸۴ | | | | | | | | | | | | | | | | | | | | | | | | | | |
| ۸۵ | | | | | | | | | | | | | | | | | | | | | | | | | | |
| ۸۶ | | | | | | | | | | | | | | | | | | | | | | | | | | |
| ۸۷ | | | | | | | | | | | | | | | | | | | | | | | | | | |
| ۸۸ | | | | | | | | | | | | | | | | | | | | | | | | | | |
| ۸۹ | | | | | | | | | | | | | | | | | | | | | | | | | | |
| ۹۰ | | | | | | | | | | | | | | | | | | | | | | | | | | |
| ۹۱ | | | | | | | | | | | | | | | | | | | | | | | | | | |
| ۹۲ | | | | | | | | | | | | | | | | | | | | | | | | | | |
| ۹۳ | | | | | | | | | | | | | | | | | | | | | | | | | | |
| ۹۴ | | | | | | | | | | | | | | | | | | | | | | | | | | |
| ۹۵ | | | | | | | | | | | | | | | | | | | | | | | | | | |
| ۹۶ | | | | | | | | | | | | | | | | | | | | | | | | | | |
| ۹۷ | | | | | | | | | | | | | | | | | | | | | | | | | | |
| ۹۸ | | | | | | | | | | | | | | | | | | | | | | | | | | |
| ۹۹ | | | | | | | | | | | | | | | | | | | | | | | | | | |
| ۱۰۰ | | | | | | | | | | | | | | | | | | | | | | | | | | |

خصوصیات اجتماعی - اقتصادی آبادیهای دارای سکنه شهرستان شادان

| شماره ردیف آبادی | آبادی | نوع راه آبادی (کد) | تعداد خانوار | کل جمعیت | جمعیت عرسال بیشتر | جمعیت باسواد | جمعیت شغل | فعالیت کشاورزی | | | | | | | |
|------------------|----------------------|--------------------|--------------|----------|-------------------|--------------|-----------|----------------|----|----|----|----|----|----|---|
| | | | | | | | | ۱۰ | ۱۱ | ۱۲ | ۱۳ | ۱۴ | ۱۵ | ۱۶ | |
| ۲۶ | کرک سلفی | ۲۰۸۷۶۲ | ۲ | ۵۲۲ | ۲۹۵ | ۱۶۵ | ۹۱ | * | * | * | * | * | * | * | * |
| ۲۷ | کرک علیا | ۲۰۸۷۶۴ | ۲ | ۷۲۳ | ۵۷۴ | ۲۷۰ | ۱۰۸ | * | * | * | * | * | * | * | * |
| ۲۸ | کرک اش | ۲۰۸۷۶۵ | ۱ | ۲۲۲۴ | ۱۷۴۲ | ۹۶۹ | ۵۳۳ | * | * | * | * | * | * | * | * |
| ۲۹ | کرک خان | ۲۰۸۷۶۶ | ۱ | ۴۸۰ | ۳۳۲ | ۱۶۰ | ۱۰۱ | * | * | * | * | * | * | * | * |
| ۴۰ | کرک محمدی قاصص | ۲۰۸۷۶۷ | ۱ | ۴۸۷ | ۳۲۴ | ۲۴۸ | ۱۴۸ | * | * | * | * | * | * | * | * |
| ۴۱ | دیوان | ۲۰۸۷۶۸ | ۲ | ۶۲۵۵ | ۴۷۵۴ | ۲۳۱۴ | ۱۲۶۶ | * | * | * | * | * | * | * | * |
| ۴۲ | کیل آباد | ۲۰۸۷۶۹ | ۲ | ۱۷۹۸ | ۱۳۴۰ | ۶۸۷ | ۲۳۳ | * | * | * | * | * | * | * | * |
| ۴۳ | لو اشان | ۲۰۸۷۷۰ | ۲ | ۲۴۷ | ۱۲۶ | ۱۶۹ | ۸۱ | * | * | * | * | * | * | * | * |
| ۴۴ | لیلی یادگار | ۲۰۸۷۷۱ | ۱ | ۱۱۲۹ | ۸۷۴ | ۴۸۴ | ۲۲۶ | * | * | * | * | * | * | * | * |
| ۴۵ | محمد آباد چولک | ۲۰۸۷۷۲ | ۱ | ۱۶۶ | ۱۲۲ | ۶۰ | ۳۳ | * | * | * | * | * | * | * | * |
| ۴۶ | محمد آباد | ۲۰۸۷۷۳ | ۱ | ۱۶۰ | ۱۴۱ | ۸۴ | ۴۱ | * | * | * | * | * | * | * | * |
| ۴۷ | مکوهان | ۲۰۸۷۷۴ | ۲ | ۷۲۳ | ۵۲۶ | ۲۰۲ | ۱۳۵ | * | * | * | * | * | * | * | * |
| ۴۸ | مهران آباد | ۲۰۸۷۷۵ | ۲ | ۳۴۵ | ۲۶۹ | ۱۴۶ | ۸۸ | * | * | * | * | * | * | * | * |
| ۴۹ | مهرین آباد | ۲۰۸۷۷۶ | ۳ | ۲۲۲۲ | ۱۷۹۰ | ۹۸۶ | ۲۹۹ | * | * | * | * | * | * | * | * |
| ۵۰ | میسان رودان | ۲۰۸۷۷۷ | ۲ | ۳۰۴ | ۲۲۲ | ۱۲۹ | ۵۳ | * | * | * | * | * | * | * | * |
| ۵۱ | میسان کران | ۲۰۸۷۷۸ | ۲ | ۱۱۲ | ۷۸ | ۲۰ | ۳۴ | * | * | * | * | * | * | * | * |
| ۵۲ | ور از اش | ۲۰۸۷۷۹ | ۲ | ۱۰۹۲ | ۸۱۲ | ۴۲۲ | ۲۲۷ | * | * | * | * | * | * | * | * |
| ۵۳ | وهرچ | ۲۰۸۷۸۰ | ۲ | ۸۰۶ | ۶۱۶ | ۳۱۱ | ۱۹۸ | * | * | * | * | * | * | * | * |
| ۵۴ | وهران | ۲۰۸۷۸۱ | ۱ | ۸۱۱ | ۶۲۷ | ۳۵۶ | ۲۱۴ | * | * | * | * | * | * | * | * |
| | دهستان علیا | | | ۲۴۸۵۶ | ۲۶۳۶۲ | ۱۲۵۶۶ | ۶۵۱۷ | | | | | | | | |
| ۱ | اردشیر آباد | ۲۰۸۸۲۸ | ۲ | ۳۵ | ۲۲۵ | ۹۷ | ۵۴ | * | * | * | * | * | * | * | * |
| ۲ | امیر آباد | ۲۰۸۸۴۰ | ۲ | ۷۰ | ۷۸ | ۲۲ | ۷۲ | * | * | * | * | * | * | * | * |
| ۳ | بیابان ستم | ۲۰۸۸۴۱ | ۳ | ۲۰۶ | ۶۸۷ | ۴۴۳ | ۲۲۶ | * | * | * | * | * | * | * | * |
| ۴ | بیابان قاسم | ۲۰۸۸۴۲ | ۲ | ۲۲۷ | ۱۸۷۱ | ۷۵۷ | ۳۵۸ | * | * | * | * | * | * | * | * |
| ۵ | بیابان سره | ۲۰۸۸۴۴ | ۲ | ۶۹ | ۲۹۰ | ۱۱۵ | ۷۲ | * | * | * | * | * | * | * | * |
| ۶ | بیر چک | ۲۰۸۸۴۵ | ۲ | ۸۲ | ۲۷۲ | ۱۷۸ | ۹۷ | * | * | * | * | * | * | * | * |
| ۷ | بیابان | ۲۰۸۸۴۶ | ۲ | ۲۱۰ | ۱۶۵۳ | ۶۶۵ | ۲۱۸ | * | * | * | * | * | * | * | * |
| ۸ | پشته در | ۲۰۸۸۴۸ | ۲ | ۳۴ | ۳۵۱ | ۱۱۰ | ۲۴ | * | * | * | * | * | * | * | * |
| ۹ | شازده شایب سلفی | ۲۰۸۸۴۹ | ۲ | ۶۲ | ۴۶۶ | ۲۲۷ | ۳۰ | * | * | * | * | * | * | * | * |
| ۱۰ | شازده شایب علیا | ۲۰۸۸۵۰ | ۲ | ۸۰۱ | ۵۶۱ | ۳۱۴ | ۱۱۰ | * | * | * | * | * | * | * | * |
| ۱۱ | شازده شایب محمد باقر | ۲۰۸۸۵۱ | ۲ | ۴۵ | ۳۴ | ۱۳ | ۹ | * | * | * | * | * | * | * | * |
| ۱۲ | شازده شایب وسطی | ۲۰۸۸۵۲ | ۲ | ۸۴ | ۲۶۲ | ۱۲۱ | ۷۰ | * | * | * | * | * | * | * | * |
| ۱۳ | شقی آباد | ۲۰۸۸۵۴ | ۲ | ۱۸ | ۱۱ | ۶ | ۴ | * | * | * | * | * | * | * | * |
| ۱۴ | تکه | ۲۰۸۸۵۵ | ۲ | ۱۲۲ | ۴۷۶ | ۲۶۵ | ۱۱۵ | * | * | * | * | * | * | * | * |
| ۱۵ | جعفر آباد | ۲۰۸۸۵۶ | ۱ | ۱۲۲ | ۴۶۴ | ۲۰۸ | ۱۳۴ | * | * | * | * | * | * | * | * |
| ۱۶ | جهان آباد | ۲۰۸۸۵۸ | ۱ | ۲۲۹ | ۱۲۷۲ | ۷۷۴ | ۲۳۲ | * | * | * | * | * | * | * | * |
| ۱۷ | محمدین آباد | ۲۰۸۸۶۱ | ۱ | ۷۷ | ۴۱۶ | ۱۲۸ | ۶۲ | * | * | * | * | * | * | * | * |
| ۱۸ | خیر قلی | ۲۰۸۸۶۲ | ۳ | ۴ | ۴۱ | ۸ | ۳ | * | * | * | * | * | * | * | * |
| ۱۹ | دره امیر اهیم | ۲۰۸۸۶۴ | ۲ | ۱۲۰ | ۶۵۵ | ۲۷۷ | ۱۲۸ | * | * | * | * | * | * | * | * |
| ۲۰ | ده چغایی | ۲۰۸۸۶۶ | ۲ | ۱۲۲ | ۵۳۲ | ۲۱۶ | ۱۲۴ | * | * | * | * | * | * | * | * |
| ۲۱ | ده حیدر | ۲۰۸۸۶۷ | ۲ | ۱۱۸ | ۶۰۱ | ۱۲۲ | ۱۰۸ | * | * | * | * | * | * | * | * |
| ۲۲ | دهنو سلفی | ۲۰۸۸۶۹ | ۲ | ۸۲ | ۴۲۰ | ۲۰۱ | ۷۰ | * | * | * | * | * | * | * | * |
| ۲۳ | دهنو علیا | ۲۰۸۸۶۸ | ۲ | ۸۰ | ۴۱۱ | ۲۰۵ | ۷۵ | * | * | * | * | * | * | * | * |
| ۲۴ | راوند سلفی | ۲۰۸۸۷۰ | ۲ | ۲۶ | ۱۵۸ | ۷۰ | ۳۰ | * | * | * | * | * | * | * | * |

کد نوع راه آبادی: ۱ جاده اسفالت، ۲ جاده شوسه، ۳ جاده خاکی، ۴ مارو، ۵ سایر (از جمله راه آسین یا راه آبی)، ۵۱ ناهنجار

خصوصیات اجتماعی - اقتصادی آبادیهای دارای سکته شهرستان - تعداد

| شماره ردیف آبادی | آبادی | کد آبادی | نوع راه آبادی (کد) | تعداد خانوار | کل جمعیت | جمعیت عمال و مشتری | جمعیت باسواو | جمعیت شغل | فعالیت کشاورزی | | | | | | |
|------------------|-----------------|----------|--------------------|--------------|----------|--------------------|--------------|-----------|----------------|---------|--------------------|------------|------------------|-------------------|------------|
| | | | | | | | | | زراعت | باغداری | دامداری و دامپروری | پرورش طیور | پرورش گاو ابریشم | پرورش بز و گوسفند | پرورش ماهی |
| ۱ | ۲ | ۳ | ۴ | ۵ | ۶ | ۷ | ۸ | ۹ | ۱۰ | ۱۱ | ۱۲ | ۱۳ | ۱۴ | ۱۵ | ۱۶ |
| ۲۵ | راوند علیینا | ۲۰۸۸۷۱ | ۲ | ۲۱ | ۱۵۲ | ۱۱۰ | ۲۶ | ۲۶ | * | * | * | * | * | * | * |
| ۲۶ | راوند و سکن | ۲۰۸۸۷۲ | ۲ | ۲۱ | ۱۰۸ | ۷۷ | ۲۴ | ۱۹ | * | * | * | * | * | * | * |
| ۲۷ | رشی آباد | ۲۰۸۸۷۳ | ۱ | ۸۲ | ۴۲۸ | ۳۲۹ | ۲۱۲ | ۸۶ | * | * | * | * | * | * | * |
| ۲۸ | زمان آباد | ۲۰۸۸۷۴ | ۱ | ۴۴ | ۲۱۹ | ۱۷۱ | ۱۰۹ | ۴۷ | * | * | * | * | * | * | * |
| ۲۹ | سالار آباد | ۲۰۸۸۷۵ | ۲ | ۹۰ | ۴۷۵ | ۳۴۳ | ۱۳۶ | ۸۵ | * | * | * | * | * | * | * |
| ۳۰ | سرخ گنده | ۲۰۸۸۷۷ | ۲ | ۲۹ | ۲۱۹ | ۱۵۶ | ۸۳ | ۴۰ | * | * | * | * | * | * | * |
| ۳۱ | سید خانی | ۲۰۸۸۷۸ | ۲ | ۱۳۲ | ۸۳۰ | ۶۶۹ | ۳۵۵ | ۱۳۸ | * | * | * | * | * | * | * |
| ۳۲ | سوران | ۲۰۸۸۷۹ | ۲ | ۲۵۱ | ۱۵۱۴ | ۱۱۱۴ | ۴۰۵ | ۲۵۹ | * | * | * | * | * | * | * |
| ۳۳ | شالار آباد | ۲۰۸۸۸۰ | ۱ | ۵۶ | ۲۸۳ | ۲۱۸ | ۱۲۱ | ۵۰ | * | * | * | * | * | * | * |
| ۳۴ | شیران | ۲۰۸۸۸۱ | ۱ | ۴۷۳ | ۲۲۸۸ | ۱۸۲۷ | ۱۱۵۲ | ۴۳۹ | * | * | * | * | * | * | * |
| ۳۵ | سخیر آباد | ۲۰۸۸۸۲ | ۲ | ۳ | ۳۱ | ۲۰ | ۶ | ۳ | * | * | * | * | * | * | * |
| ۳۶ | تفرج آباد | ۲۰۸۸۸۳ | ۲ | ۱۰ | ۴۴ | ۲۸ | ۱۵ | ۸ | * | * | * | * | * | * | * |
| ۳۷ | عقود گنده | ۲۰۸۸۸۴ | ۲ | ۱۴۶ | ۶۹۷ | ۶۲۰ | ۳۲۳ | ۱۷۰ | * | * | * | * | * | * | * |
| ۳۸ | قیان مان | ۲۰۸۸۸۵ | ۲ | ۱۶۶ | ۸۸۳ | ۶۵۲ | ۳۶۱ | ۱۷۰ | * | * | * | * | * | * | * |
| ۳۹ | قلعه چارباغ سیم | ۲۰۸۸۸۶ | ۲ | ۲۲ | ۱۱۹ | ۹۱ | ۴۸ | ۲۴ | * | * | * | * | * | * | * |
| ۴۰ | قلعه چار و دایه | ۲۰۸۸۸۷ | ۱ | ۱۱ | ۵۸ | ۴۳ | ۱۴ | ۱۱ | * | * | * | * | * | * | * |
| ۴۱ | قلعه ذراتی | ۲۰۸۸۸۸ | ۲ | ۲۹ | ۱۷۴ | ۱۲۶ | ۶۷ | ۳۰ | * | * | * | * | * | * | * |
| ۴۲ | قلعه فیان | ۲۰۸۸۸۹ | ۱ | ۳۴۹ | ۱۲۵۱ | ۹۶۹ | ۶۰۲ | ۱۵۱ | * | * | * | * | * | * | * |
| ۴۳ | کر گنده | ۲۰۸۸۹۰ | ۲ | ۴۳ | ۲۶۰ | ۱۸۰ | ۸۳ | ۴۶ | * | * | * | * | * | * | * |
| ۴۴ | کوتلر گنده | ۲۰۸۸۹۱ | ۲ | ۸ | ۴۳ | ۲۶ | ۱۲ | ۸ | * | * | * | * | * | * | * |
| ۴۵ | کوتلر سفلی | ۲۰۸۸۹۲ | ۲ | ۲ | ۱۱ | ۸ | ۱ | ۴ | * | * | * | * | * | * | * |
| ۴۶ | کله مار سفلی | ۲۰۸۸۹۳ | ۲ | ۲۶ | ۳۴۱ | ۲۷۰ | ۱۰۷ | ۲۶ | * | * | * | * | * | * | * |
| ۴۷ | کله مار علیا | ۲۰۸۸۹۴ | ۲ | ۱۳۵ | ۵۹۲ | ۴۲۶ | ۱۹۷ | ۴۷ | * | * | * | * | * | * | * |
| ۴۸ | خوماختی | ۲۰۸۸۹۷ | ۱ | ۵۲۵ | ۲۴۵۸ | ۱۹۵۵ | ۱۱۸۰ | ۵۲۳ | * | * | * | * | * | * | * |
| ۴۹ | خامنه | ۲۰۸۸۹۸ | ۲ | ۲۴۳ | ۱۳۵۲ | ۹۶۷ | ۴۶۹ | ۲۴۰ | * | * | * | * | * | * | * |
| ۵۰ | کر گنده | ۲۰۸۸۹۹ | ۲ | ۲۹ | ۳۳۲ | ۲۷۰ | ۱۵۳ | ۲۷ | * | * | * | * | * | * | * |
| ۵۱ | کر گنده | ۲۰۸۹۰۰ | ۲ | ۱۲۸ | ۷۸۰ | ۶۸۴ | ۳۹۰ | ۱۳۱ | * | * | * | * | * | * | * |
| ۵۲ | کل زرد | ۲۰۸۹۰۱ | ۱ | ۲۸۳ | ۱۵۳۰ | ۱۱۵۴ | ۶۶۶ | ۳۵۲ | * | * | * | * | * | * | * |
| ۵۳ | محمد کپه سفلی | ۲۰۸۹۰۲ | ۲ | ۳۲ | ۶۲ | ۵۱ | ۳۱ | ۲۲ | * | * | * | * | * | * | * |
| ۵۴ | محمد کپه علیا | ۲۰۸۹۰۳ | ۲ | ۴۴ | ۲۰۰ | ۱۵۴ | ۶۱ | ۳۴ | * | * | * | * | * | * | * |
| ۵۵ | مراد آباد | ۲۰۸۹۰۴ | ۲ | ۸۴ | ۴۱۲ | ۳۱۱ | ۱۶۶ | ۹۵ | * | * | * | * | * | * | * |
| ۵۶ | مزرعه بنکده | ۲۰۸۹۰۵ | ۲ | ۴ | ۴۲ | ۲۲ | ۲۴ | ۹ | * | * | * | * | * | * | * |
| ۵۷ | میلائی | ۲۰۸۹۰۸ | ۱ | ۱۲۸ | ۸۰۰ | ۶۱۶ | ۳۱۰ | ۱۲۸ | * | * | * | * | * | * | * |
| ۵۸ | نشار | ۲۰۸۹۰۹ | ۲ | ۱۲۰ | ۶۵۰ | ۴۸۰ | ۲۶۸ | ۱۱۱ | * | * | * | * | * | * | * |
| ۵۹ | ور اینه | ۲۰۸۹۱۰ | ۲ | ۲۵۸ | ۱۲۵۱ | ۱۰۳۵ | ۴۱۹ | ۲۵۱ | * | * | * | * | * | * | * |
| ۶۰ | وغت | ۲۰۸۹۱۱ | ۲ | ۷۲ | ۳۶۳ | ۲۸۵ | ۱۶۴ | ۷۲ | * | * | * | * | * | * | * |

کد نوع راه آبادی: ۱. جاده اسفالت، ۲. جاده خاکی، ۳. ماره، ۴. سایر (ایستگاه راه آهن یا راه آبی)، ۵. ناشخص

| | | | | | | | | | | | | | | | | | | | | | | | | | | | | | | | | | | | | | | | | | | | |
|-------------------------------------|----|-----|-----|-----|-----|-----|----|-----|------|----|-----|----|-----|------|------|-----|-----|------|------|-----|----|-----|-----|------|------|------|----|------|----|-----|-----|-----|------|------|------|------|------|------|----|---|---|---|---|
| تعداد گاو و گوساله | ۴۲ | ۶۰ | ۲۵ | ۵۰۰ | ۲۰ | ۱۵۰ | ۶۰ | ۲۰ | ۶۰ | ۷ | ۴۰۰ | ۱۵ | ۲۰ | ۱۰ | ۱۵۰۰ | ۴۰ | ۴ | ۱۰۰ | ۲۵۰ | ۴۰ | ۵ | ۱۰۰ | ۲۰ | ۲۵۰ | ۵۰۰ | ۴۰۰ | ۲۰ | ۱۰۰ | ۵۰ | ۲۵ | ۲۰ | ۲۰۰ | ۶۰ | ۱۰۰ | ۱۲۰۰ | ۶۰ | ۱۰۰ | ۱۲۰۰ | ۲۰ | | | | |
| تعداد گوسفند و بز | ۴۱ | ۵۰۰ | ۲۵۰ | ۱۰۰ | ۱۰۰ | ۱۸۰ | ۵۰ | ۵۵۰ | ۲۶۰۰ | ۳۰ | ۷۰۰ | ۸۰ | ۱۰۰ | ۱۰۰۰ | ۲۰۲۰ | ۲۳۰ | ۲۰۰ | ۲۰۰۰ | ۱۶۵۰ | ۷۳۰ | ۴۰ | ۷۰ | ۲۵۰ | ۱۱۰۰ | ۱۵۲۰ | ۵۰۰۰ | . | ۲۰۰۰ | . | ۱۹۰ | ۴۰۰ | . | ۱۲۰۰ | ۲۸۰۰ | ۲۵۰ | ۹۰۰۰ | ۱۰۰۰ | | | | | | |
| تعمیرگاه شین آلات درزی | ۴۰ | * | * | * | * | * | * | * | * | * | * | * | * | * | * | * | * | * | * | * | * | * | * | * | * | * | * | * | * | * | * | * | * | * | * | * | * | * | * | * | * | * | |
| فروشگاه تعاونی | ۳۹ | * | * | * | * | * | * | * | * | * | * | * | * | * | * | * | * | * | * | * | * | * | * | * | * | * | * | * | * | * | * | * | * | * | * | * | * | * | * | * | * | * | |
| دسترسی بر روی سوله تعمیر عمومی درزی | ۳۸ | * | * | * | * | * | * | * | * | * | * | * | * | * | * | * | * | * | * | * | * | * | * | * | * | * | * | * | * | * | * | * | * | * | * | * | * | * | * | * | * | * | |
| تلفن | ۳۷ | * | * | * | * | * | * | * | * | * | * | * | * | * | * | * | * | * | * | * | * | * | * | * | * | * | * | * | * | * | * | * | * | * | * | * | * | * | * | * | * | * | |
| دسترسی بر روی سوله مجاور آب و برق | ۳۶ | * | * | * | * | * | * | * | * | * | * | * | * | * | * | * | * | * | * | * | * | * | * | * | * | * | * | * | * | * | * | * | * | * | * | * | * | * | * | * | * | * | * |
| صندوق پست | ۳۵ | * | * | * | * | * | * | * | * | * | * | * | * | * | * | * | * | * | * | * | * | * | * | * | * | * | * | * | * | * | * | * | * | * | * | * | * | * | * | * | * | * | * |
| بیمار و دامای روستایی | ۳۴ | * | * | * | * | * | * | * | * | * | * | * | * | * | * | * | * | * | * | * | * | * | * | * | * | * | * | * | * | * | * | * | * | * | * | * | * | * | * | * | * | * | * |
| دانشگاه صنعت پتروشیمی در شهر | ۳۳ | * | * | * | * | * | * | * | * | * | * | * | * | * | * | * | * | * | * | * | * | * | * | * | * | * | * | * | * | * | * | * | * | * | * | * | * | * | * | * | * | * | * |
| پزشک | ۳۲ | * | * | * | * | * | * | * | * | * | * | * | * | * | * | * | * | * | * | * | * | * | * | * | * | * | * | * | * | * | * | * | * | * | * | * | * | * | * | * | * | * | * |
| خانه بهداشت | ۳۱ | * | * | * | * | * | * | * | * | * | * | * | * | * | * | * | * | * | * | * | * | * | * | * | * | * | * | * | * | * | * | * | * | * | * | * | * | * | * | * | * | * | * |
| مرکز بهداشتی درمانی | ۳۰ | * | * | * | * | * | * | * | * | * | * | * | * | * | * | * | * | * | * | * | * | * | * | * | * | * | * | * | * | * | * | * | * | * | * | * | * | * | * | * | * | * | * |
| حمام | ۲۹ | * | * | * | * | * | * | * | * | * | * | * | * | * | * | * | * | * | * | * | * | * | * | * | * | * | * | * | * | * | * | * | * | * | * | * | * | * | * | * | * | * | * |
| آموزش تخصصی مواد آموزشی | ۲۸ | * | * | * | * | * | * | * | * | * | * | * | * | * | * | * | * | * | * | * | * | * | * | * | * | * | * | * | * | * | * | * | * | * | * | * | * | * | * | * | * | * | * |
| مدرسه راهنمایی | ۲۷ | * | * | * | * | * | * | * | * | * | * | * | * | * | * | * | * | * | * | * | * | * | * | * | * | * | * | * | * | * | * | * | * | * | * | * | * | * | * | * | * | * | * |
| دبستان | ۲۶ | * | * | * | * | * | * | * | * | * | * | * | * | * | * | * | * | * | * | * | * | * | * | * | * | * | * | * | * | * | * | * | * | * | * | * | * | * | * | * | * | * | * |
| برق | ۲۵ | * | * | * | * | * | * | * | * | * | * | * | * | * | * | * | * | * | * | * | * | * | * | * | * | * | * | * | * | * | * | * | * | * | * | * | * | * | * | * | * | * | * |
| آب لوله کشی | ۲۴ | * | * | * | * | * | * | * | * | * | * | * | * | * | * | * | * | * | * | * | * | * | * | * | * | * | * | * | * | * | * | * | * | * | * | * | * | * | * | * | * | * | * |
| پایگاه بهداشت بچ | ۲۳ | * | * | * | * | * | * | * | * | * | * | * | * | * | * | * | * | * | * | * | * | * | * | * | * | * | * | * | * | * | * | * | * | * | * | * | * | * | * | * | * | * | * |
| مرکز خدمات روستایی | ۲۲ | * | * | * | * | * | * | * | * | * | * | * | * | * | * | * | * | * | * | * | * | * | * | * | * | * | * | * | * | * | * | * | * | * | * | * | * | * | * | * | * | * | |
| دفتر بهداشت سلامت زندگی | ۲۱ | * | * | * | * | * | * | * | * | * | * | * | * | * | * | * | * | * | * | * | * | * | * | * | * | * | * | * | * | * | * | * | * | * | * | * | * | * | * | * | * | * | |
| شورای اسلامی روستایی | ۲۰ | * | * | * | * | * | * | * | * | * | * | * | * | * | * | * | * | * | * | * | * | * | * | * | * | * | * | * | * | * | * | * | * | * | * | * | * | * | * | * | * | * | |
| اماکن مذهبی مسلمانان | ۱۹ | * | * | * | * | * | * | * | * | * | * | * | * | * | * | * | * | * | * | * | * | * | * | * | * | * | * | * | * | * | * | * | * | * | * | * | * | * | * | * | * | * | |
| سنگ مذهبی مسلمانان | ۱۸ | * | * | * | * | * | * | * | * | * | * | * | * | * | * | * | * | * | * | * | * | * | * | * | * | * | * | * | * | * | * | * | * | * | * | * | * | * | * | * | * | * | |
| شماره در دفتر آب و برق | ۱۷ | ۲۵ | ۲۶ | ۲۷ | ۲۸ | ۲۹ | ۳۰ | ۳۱ | ۳۲ | ۳۳ | ۳۴ | ۳۵ | ۳۶ | ۳۷ | ۳۸ | ۳۹ | ۴۰ | ۴۱ | ۴۲ | ۴۳ | ۴۴ | ۴۵ | ۴۶ | ۴۷ | ۴۸ | ۴۹ | ۵۰ | ۵۱ | ۵۲ | ۵۳ | ۵۴ | ۵۵ | ۵۶ | ۵۷ | ۵۸ | ۵۹ | ۶۰ | | | | | | |

کتابخانه مرکزی ...
 شماره ... ۸۷۸۳ ...

نوع راه و فعالیت کشاورزی آبادیهای خالی از سکنه شهرستان نهاوند

| شماره ردیف | آبادی | کد آبادی | نوع راه آبادی (کد) | فعالیت کشاورزی | | | | | | ۱) | |
|---------------|---------------------------|----------|--------------------------|----------------|-------------|------------------|------------|--------------------|---------|-------|--|
| | | | | ۱) | ۲) | ۳) | ۴) | ۵) | ۶) | | |
| | | | | پرورش بای | پرورش بومیل | پرورش کرم ابریشم | پرورش طیور | دامداری و دامپروری | باغداری | زراعت | |
| | بخش خزل دهستان خزل | | | | | | | | | | |
| ۱ | اهنگران | ۲۰۸۵۱۰ | ۴ | | | | | | | * | |
| ۲ | پاقلعه | ۲۰۸۵۱۴ | ۲ | | | | | | | * | |
| ۳ | چشمه شنبه | ۲۰۸۵۱۹ | ۲ | | | | | | | * | |
| ۴ | چشمه کبود | ۲۰۸۵۲۰ | ۲ | | | | | | | * | |
| ۵ | چغته دره | ۲۰۸۵۲۲ | ۲ | | | | | | | * | |
| ۶ | خوشک ابخوره | ۲۰۸۵۲۱ | ۴ | | | | | | | * | |
| ۷ | ده قهرمان | ۲۰۸۵۲۸ | ۴ | | | | | | | * | |
| ۸ | سردره | ۲۰۸۵۴۹ | ۴ | | | | | | | * | |
| ۹ | سرکران | ۲۰۸۵۵۰ | ۴ | | | | | | | * | |
| ۱۰ | قلعه دختر کبر | ۲۰۸۵۵۷ | ۴ | | | | | | | * | |
| ۱۱ | گندابیه | ۲۰۸۵۷۰ | ۲ | | | | | | | * | |
| | دهستان سلیکی | | | | | | | | | | |
| ۱ | رحمت آباد | ۲۰۸۶۶۴ | ۲ | | | | | | | * | |
| ۲ | قلعه سنازی | ۲۰۸۶۷۲ | ۴ | | | | | | | * | |
| | بخش مرکزی دهستان سلیکی | | | | | | | | | | |
| ۱ | رخا آباد | ۲۰۸۷۴۲ | ۳ | | | | | | | * | |
| | دهستان علیا | | | | | | | | | | |
| ۱ | ابوالفتح آباد | ۲۰۸۸۲۷ | ۴ | | | | | * | * | * | |
| ۲ | الوشکمر | ۲۰۸۸۳۹ | ۴ | | | | | * | * | * | |
| ۳ | پانگوه | ۲۰۸۸۴۳ | ۴ | | | | | * | * | * | |
| ۴ | پارک | ۲۰۸۸۴۷ | ۱ | | | | | * | * | * | |
| ۵ | ترکان ترکان | ۲۰۸۸۵۲ | ۱ | | | | | * | * | * | |
| ۶ | جمعه ایله | ۲۰۸۸۵۷ | ۳ | | | | | * | * | * | |
| ۷ | چشمه شیبده | ۲۰۸۸۵۹ | ۲ | | | | | * | * | * | |
| ۸ | حاجی آباد میلا | ۲۰۸۸۶۰ | ۳ | | | | | * | * | * | |
| ۹ | خرابه | ۲۰۸۸۶۲ | ۳ | | | | | * | * | * | |
| ۱۰ | دره چپی | ۲۰۸۸۶۵ | ۴ | | | | | * | * | * | |
| ۱۱ | سبیل خوری | ۲۰۸۸۷۶ | ۳ | | | | | * | * | * | |
| ۱۲ | کرکیدر | ۲۰۸۸۹۱ | ۴ | | | | | * | * | * | |
| ۱۳ | گلندر علیا | ۲۰۸۸۹۴ | ۱ | | | | | * | * | * | |
| ۱۴ | خزومه دره | ۲۰۸۹۰۶ | ۳ | | | | | * | * | * | |
| ۱۵ | خزومه دره | ۲۰۸۹۰۷ | ۳ | | | | | * | * | * | |
| ۱۶ | درستان | ۲۰۸۹۱۱ | ۳ | | | | | * | * | * | |

کد نوع راه آبادی: ۱ جاده اسفالت، ۲ جاده شوسه، ۳ جاده خاکی، ۴ مارو، ۵ سایر (ایستگاه راه آهن یا راه آبی)، ۵ نامشخص