

۱۵۰۰۳
۲۴۳۴۲
۱۳۶۵
۱۵۴۰۲
۲۰۰۰

بسمتعالی

پیشگفتار

سرشماری عمومی نفوس و مسکن در ایران به موجب قانون، هر ۱۰ سال یکبار توسط مرکز آمار ایران انجام می‌شود. تاکنون چهار سرشماری عمومی نفوس و مسکن در سالهای ۱۳۳۵، ۱۳۴۵، ۱۳۵۵ و ۱۳۶۵ به مرحله اجرا درآمده است. نخستین سرشماری، توسط اداره کل آمار عمومی، و سرشماریهای بعدی، توسط مرکز آمار ایران انجام گرفته است. سرشماری سال ۱۳۶۵، اولین سرشماری در نظام جمهوری اسلامی ایران است که علی‌رغم جنگ تحمیلی، محاصره اقتصادی و مضیقه‌های ناشی از هر یک، به حول و قوه الهی مطابق برنامه پیش‌بینی شده به نحو مطلوب به انجام رسید. سرشماری عمومی نفوس و مسکن، مناسبترین ابزار برنامه‌ریزیهای توسعه اجتماعی، اقتصادی و فرهنگی در کشور است که با ارائه آمار و اطلاعات درست، رهنمودهای لازم برای رسیدن به اهداف برنامه‌ریزیهای کوتاه‌مدت، میان‌مدت و بلندمدت را در اختیار سیاست‌گذاران، مسئولان و برنامه‌ریزان کشور قرار می‌دهد.

وسعت و عظمت کار سرشماری، مرکز آمار ایران را بر آن داشت که از نیمه دوم سال ۱۳۶۱ با برنامه‌ریزیهای دقیق، فعالیت مستمر و پیگیری را برای تهیه مقدمات سرشماری عمومی نفوس و مسکن آغاز کند. اولین قدم در این زمینه، شناخت نیازهای اساسی دستگاه‌های مسئول کشور بود که بر آن اساس، طرح مقدماتی سرشماری تهیه شد و به طور آزمایشی در مناطق شهری و روستایی سه شهرستان آستان‌شرفیه از استان گیلان، سراوان از استان سیستان و بلوچستان و شادگان از استان خوزستان و نیز در چند حوزه نمونه در هر یک از استانهای دیگر به مرحله اجرا درآمد. با استفاده از نتایج حاصل از آزمایش سرشماری، پرسشنامه‌ها، فرمها و دستورالعملهای فنی و اجرایی مورد تجدید نظر قرار گرفت و بر آن اساس، طرح نهایی سرشماری تهیه و آماده اجرا شد. عملیات اجرایی سرشماری به طور همزمان در تمام نقاط کشور از تاریخ ۱۶ تا ۳۰ مهرماه سال ۱۳۶۵ انجام شد. در این مرحله، سازمان برنامه و بودجه استانها، مراکز تربیت معلم و سایر سازمانها و موسسات دولتی و همچنین نهادهای انقلاب اسلامی، همکاریهای ارزنده‌ای با مرکز آمار ایران داشتند و مردم فداکار ایران نیز با همیاری و مساعدت خود، امکان اجرای موفقیت‌آمیز سرشماری را فراهم آوردند.

پرسشنامه‌هایی که در جریان اجرای سرشماری تکمیل شده است، حجم عظیمی از اطلاعات آماری را در بر دارد که در جداول متعدد، برای هر یک از سطوح جغرافیایی، قابل استخراج و ارائه است. برخی از این اطلاعات در قالب نشریات نتایج سرشماری ارائه می‌شود و سایر اطلاعات در صورت نیاز و برحسب مورد، در اختیار استفاده‌کنندگان قرار خواهد گرفت.

فرهنگ آبادیهای شهرستان ، یکی از مجموعه نشریات نتایج سرشماری عمومی نفوس و مسکن است که در ۱۹۵ جلد برای ۱۹۵ شهرستان (بر اساس تقسیمات کشوری در زمان سرشماری) منتشر می شود . در هر یک از این نشریات ، ۳۹ خصوصیت عمده جمعیتی ، اجتماعی ، اقتصادی و فرهنگی برای هر یک از آبادیهای دارای سکنه و نیز جدولی در مورد آبادیهای خالی از سکنه شهرستان به تفکیک بخش و دهستان ارائه شده است . همچنین این نشریات شامل نقشه کشور (که نشان دهنده موقعیت شهرستان در داخل استان است) ، نقشه شهرستان (به تفکیک بخش و دهستان ، و موقعیت مراکز بخش ، نقاط شهری و آبادیهای دارای ۲۰۰۰ نفر جمعیت و بیشتر) و نقشه های مربوط به بخش یا بخشهای شهرستان (به تفکیک دهستان و آبادیهای دارای ۲۰ خانوار و بیشتر) است .

لازم به یادآوری است ، نقشه شهرستانها که موقعیت کلیه آبادیها (دارای سکنه و خالی از سکنه) روی آن مشخص شده ، در مرکز آمار ایران موجود و قابل ارائه به استفاده کنندگان است .

امید است این مجموعه از نشریات نتایج سرشماری بتواند اطلاعات لازم برای شناخت اوضاع اجتماعی و اقتصادی آبادیهای کشور را در اختیار تصمیم گیران ، برنامه ریزان و پژوهشگران قرار دهد .

مرکز آمار ایران

فهرست مندرجات فرهنگ آبادیهای شهرستان همدان

صفحه

عنوان

تعاریف و مفاهیم مورد استفاده در سرشماری عمومی نفوس و مسکن سال ۱۳۶۵ (ویژه فرهنگ آبادیها)	
جمعیت (جامعه مورد سرشماری)	یک
خانوار	یک
اقامتگاه معمولی	دو
شهر (نقطه شهری)	دو
آبادی (نقطه روستایی)	دو
جمعیت ساکن در نقاط شهری	دو
جمعیت ساکن در نقاط روستایی	دو
سن	دو
مهاجران وارد شده	دو
محل تولد	دو
باسواد	دو
کار	سه
وضع فعالیت در ۷ روز گذشته	سه

مفاهیم به کار رفته در این نشریه

نسبت جنسی	چهار
گروههای عمده سنی	چهار
نسبت باسوادی	چهار

ویزگیهای عمده نقاط روستایی شهرستان

جمعیت	۱
خانوار	۵
مهاجرت	۶
سواد	۶
وضع فعالیت	۸
نقشه تقسیمات کشوری جمهوری اسلامی ایران به تفکیک استان: ۱۳۶۵	۱۲
نقشه شهرستان به تفکیک بخش و دهستان	۱۳

۱۴	نقشه روستایی بخش اسدآباد شهرستان همدان
۱۵	نقشه روستایی بخش رزن شهرستان همدان
۱۶	نقشه روستایی بخش سیمینه رود شهرستان همدان
۱۷	نقشه روستایی بخش شرا شهرستان همدان
۱۸	نقشه روستایی بخش فامنین شهرستان همدان
۱۹	نقشه روستایی بخش کبودرآهنگ شهرستان همدان
۲۰	نقشه روستایی بخش مرکزی شهرستان همدان

جداول

۲۲	خصوصیات اجتماعی - اقتصادی آبادیهای دارای سکنه شهرستان
۵۴	نوع راه و فعالیت کشاورزی آبادیهای خالی از سکنه شهرستان

پیوستها

فرم ۳ - (پرسشنامه آبادی)

فهرست مجموعه نشریات فرهنگ آبادیهای کشور براساس نتایج سرشماری عمومی نفوس و مسکن سال ۱۳۶۵

۱۳۶۵
۱۳۶۴
۱۳۶۳
۱۳۶۲
۱۳۶۱
۱۳۶۰
۱۳۵۹
۱۳۵۸
۱۳۵۷
۱۳۵۶
۱۳۵۵
۱۳۵۴
۱۳۵۳
۱۳۵۲
۱۳۵۱
۱۳۵۰
۱۳۴۹
۱۳۴۸
۱۳۴۷
۱۳۴۶
۱۳۴۵
۱۳۴۴
۱۳۴۳
۱۳۴۲
۱۳۴۱
۱۳۴۰
۱۳۳۹
۱۳۳۸
۱۳۳۷
۱۳۳۶
۱۳۳۵
۱۳۳۴
۱۳۳۳
۱۳۳۲
۱۳۳۱
۱۳۳۰
۱۳۲۹
۱۳۲۸
۱۳۲۷
۱۳۲۶
۱۳۲۵
۱۳۲۴
۱۳۲۳
۱۳۲۲
۱۳۲۱
۱۳۲۰
۱۳۱۹
۱۳۱۸
۱۳۱۷
۱۳۱۶
۱۳۱۵
۱۳۱۴
۱۳۱۳
۱۳۱۲
۱۳۱۱
۱۳۱۰
۱۳۰۹
۱۳۰۸
۱۳۰۷
۱۳۰۶
۱۳۰۵
۱۳۰۴
۱۳۰۳
۱۳۰۲
۱۳۰۱
۱۳۰۰
۱۲۹۹
۱۲۹۸
۱۲۹۷
۱۲۹۶
۱۲۹۵
۱۲۹۴
۱۲۹۳
۱۲۹۲
۱۲۹۱
۱۲۹۰
۱۲۸۹
۱۲۸۸
۱۲۸۷
۱۲۸۶
۱۲۸۵
۱۲۸۴
۱۲۸۳
۱۲۸۲
۱۲۸۱
۱۲۸۰
۱۲۷۹
۱۲۷۸
۱۲۷۷
۱۲۷۶
۱۲۷۵
۱۲۷۴
۱۲۷۳
۱۲۷۲
۱۲۷۱
۱۲۷۰
۱۲۶۹
۱۲۶۸
۱۲۶۷
۱۲۶۶
۱۲۶۵
۱۲۶۴
۱۲۶۳
۱۲۶۲
۱۲۶۱
۱۲۶۰
۱۲۵۹
۱۲۵۸
۱۲۵۷
۱۲۵۶
۱۲۵۵
۱۲۵۴
۱۲۵۳
۱۲۵۲
۱۲۵۱
۱۲۵۰
۱۲۴۹
۱۲۴۸
۱۲۴۷
۱۲۴۶
۱۲۴۵
۱۲۴۴
۱۲۴۳
۱۲۴۲
۱۲۴۱
۱۲۴۰
۱۲۳۹
۱۲۳۸
۱۲۳۷
۱۲۳۶
۱۲۳۵
۱۲۳۴
۱۲۳۳
۱۲۳۲
۱۲۳۱
۱۲۳۰
۱۲۲۹
۱۲۲۸
۱۲۲۷
۱۲۲۶
۱۲۲۵
۱۲۲۴
۱۲۲۳
۱۲۲۲
۱۲۲۱
۱۲۲۰
۱۲۱۹
۱۲۱۸
۱۲۱۷
۱۲۱۶
۱۲۱۵
۱۲۱۴
۱۲۱۳
۱۲۱۲
۱۲۱۱
۱۲۱۰
۱۲۰۹
۱۲۰۸
۱۲۰۷
۱۲۰۶
۱۲۰۵
۱۲۰۴
۱۲۰۳
۱۲۰۲
۱۲۰۱
۱۲۰۰
۱۱۹۹
۱۱۹۸
۱۱۹۷
۱۱۹۶
۱۱۹۵
۱۱۹۴
۱۱۹۳
۱۱۹۲
۱۱۹۱
۱۱۹۰
۱۱۸۹
۱۱۸۸
۱۱۸۷
۱۱۸۶
۱۱۸۵
۱۱۸۴
۱۱۸۳
۱۱۸۲
۱۱۸۱
۱۱۸۰
۱۱۷۹
۱۱۷۸
۱۱۷۷
۱۱۷۶
۱۱۷۵
۱۱۷۴
۱۱۷۳
۱۱۷۲
۱۱۷۱
۱۱۷۰
۱۱۶۹
۱۱۶۸
۱۱۶۷
۱۱۶۶
۱۱۶۵
۱۱۶۴
۱۱۶۳
۱۱۶۲
۱۱۶۱
۱۱۶۰
۱۱۵۹
۱۱۵۸
۱۱۵۷
۱۱۵۶
۱۱۵۵
۱۱۵۴
۱۱۵۳
۱۱۵۲
۱۱۵۱
۱۱۵۰
۱۱۴۹
۱۱۴۸
۱۱۴۷
۱۱۴۶
۱۱۴۵
۱۱۴۴
۱۱۴۳
۱۱۴۲
۱۱۴۱
۱۱۴۰
۱۱۳۹
۱۱۳۸
۱۱۳۷
۱۱۳۶
۱۱۳۵
۱۱۳۴
۱۱۳۳
۱۱۳۲
۱۱۳۱
۱۱۳۰
۱۱۲۹
۱۱۲۸
۱۱۲۷
۱۱۲۶
۱۱۲۵
۱۱۲۴
۱۱۲۳
۱۱۲۲
۱۱۲۱
۱۱۲۰
۱۱۱۹
۱۱۱۸
۱۱۱۷
۱۱۱۶
۱۱۱۵
۱۱۱۴
۱۱۱۳
۱۱۱۲
۱۱۱۱
۱۱۱۰
۱۱۰۹
۱۱۰۸
۱۱۰۷
۱۱۰۶
۱۱۰۵
۱۱۰۴
۱۱۰۳
۱۱۰۲
۱۱۰۱
۱۱۰۰
۱۰۹۹
۱۰۹۸
۱۰۹۷
۱۰۹۶
۱۰۹۵
۱۰۹۴
۱۰۹۳
۱۰۹۲
۱۰۹۱
۱۰۹۰
۱۰۸۹
۱۰۸۸
۱۰۸۷
۱۰۸۶
۱۰۸۵
۱۰۸۴
۱۰۸۳
۱۰۸۲
۱۰۸۱
۱۰۸۰
۱۰۷۹
۱۰۷۸
۱۰۷۷
۱۰۷۶
۱۰۷۵
۱۰۷۴
۱۰۷۳
۱۰۷۲
۱۰۷۱
۱۰۷۰
۱۰۶۹
۱۰۶۸
۱۰۶۷
۱۰۶۶
۱۰۶۵
۱۰۶۴
۱۰۶۳
۱۰۶۲
۱۰۶۱
۱۰۶۰
۱۰۵۹
۱۰۵۸
۱۰۵۷
۱۰۵۶
۱۰۵۵
۱۰۵۴
۱۰۵۳
۱۰۵۲
۱۰۵۱
۱۰۵۰
۱۰۴۹
۱۰۴۸
۱۰۴۷
۱۰۴۶
۱۰۴۵
۱۰۴۴
۱۰۴۳
۱۰۴۲
۱۰۴۱
۱۰۴۰
۱۰۳۹
۱۰۳۸
۱۰۳۷
۱۰۳۶
۱۰۳۵
۱۰۳۴
۱۰۳۳
۱۰۳۲
۱۰۳۱
۱۰۳۰
۱۰۲۹
۱۰۲۸
۱۰۲۷
۱۰۲۶
۱۰۲۵
۱۰۲۴
۱۰۲۳
۱۰۲۲
۱۰۲۱
۱۰۲۰
۱۰۱۹
۱۰۱۸
۱۰۱۷
۱۰۱۶
۱۰۱۵
۱۰۱۴
۱۰۱۳
۱۰۱۲
۱۰۱۱
۱۰۱۰
۱۰۰۹
۱۰۰۸
۱۰۰۷
۱۰۰۶
۱۰۰۵
۱۰۰۴
۱۰۰۳
۱۰۰۲
۱۰۰۱
۱۰۰۰

تعاریف و مفاهیم مورد استفاده در سرشماری عمومی نفوس و مسکن سال ۱۳۶۵ (ویژه فرهنگ آبادیها)

جمعیت (جامعه مورد سرشماری)

اعضای همه خانوارهای معمولی ساکن و دستجمعی که اقامتگاه معمولی آنان در زمان سرشماری در ایران قرار دارد و نیز اعضای کلیه خانوارهای معمولی غیر ساکن کشور، جامعه مورد سرشماری را تشکیل می‌دهند. اعضای هیئتهای سیاسی و سفارتخانه‌های خارجی در ایران و افراد خانواده آنان جزو جامعه مورد سرشماری محسوب نمی‌شوند، اما ایرانیان عضو هیئتهای سیاسی و سفارتخانه‌های ایران در خارج از کشور و افراد خانواده آنان، جزو جامعه مورد سرشماری به حساب می‌آیند.

خانوار

خانوار از چند نفر تشکیل می‌شود که با هم در یک اقامتگاه زندگی می‌کنند، با یکدیگر هم‌خرج هستند و معمولاً "با هم غذا می‌خورند. فردی که به تنهایی زندگی می‌کند نیز، خانوار تلقی می‌شود.

خانوار معمولی: خانوار با تعریف فوق، اکثر افراد کشور را در بر می‌گیرد و به همین دلیل این‌گونه خانوارها، "خانوار معمولی" نیز نامیده می‌شود.

خانوار معمولی ساکن: خانواری که در اقامتگاه ثابت سکونت دارد، "خانوار معمولی ساکن" نامیده می‌شود.

خانوار معمولی غیر ساکن: خانواری که در زمان سرشماری در اقامتگاه ثابتی سکونت ندارد، "خانوار معمولی غیر ساکن" نامیده می‌شود. این دسته از خانوارها شامل سه گروه زیر است:

۱- خانوارهایی که در زمان سرشماری در کوچ به سر می‌برند و یا در خارج شهرها و آبادیها در زیر چادر زندگی می‌کنند.

۲- خانوارهایی که در محل زندگی ثابتی زندگی نمی‌کنند و به‌طور مداوم محل زندگی خود را تغییر می‌دهند، مانند کولیها.

۳- خانوارهایی که محل زندگی مشخص ندارند و شبها معمولاً "در پارکها، خرابه‌ها، زیرپلها و... بیتوته می‌کنند.

خانوار دستجمعی: مجموعه افرادی که به دلیل داشتن هدف یا ویژگیهای مشترک مانند تحصیل، بیماری روانی و... با هم در یک موسسه از قبیل خوابگاه دانشجویی، آسایشگاه روانی و... زندگی می‌کنند، یک خانوار دستجمعی به حساب می‌آیند. در این سرشماری، افرادی که در ندامتگاهها، بازداشتگاهها و مراکز مشابه نگهداری می‌شوند و نیز افرادی که در سربازخانه‌ها، پادگانها، پاسگاهها، پایگاهها، یا اردوگاههای نظامی و انتظامی به‌طور جمعی به سر می‌برند و همچنین دانش‌آموزان و دانشجویان موسسات آموزشی نیروهای نظامی و انتظامی، به عنوان اعضای خانوار دستجمعی مورد سرشماری قرار نمی‌گیرند. این‌گونه افراد همراه با سایر اعضای خانوار معمولی خود سرشماری می‌شوند.

اقامتگاه معمولی

اقامتگاه معمولی خانوار، محلی است که خانوار در زمان سرشماری در آنجا زندگی می‌کند، مشروط بر اینکه اقامتگاه دیگری نداشته باشد. اقامتگاه معمولی خانواری که در زمان سرشماری بیش از یک اقامتگاه دارد، محلی است که بیشترین مدت سال را در آنجا به سر می‌برد.

شهر (نقطه شهری)

منظور از شهر، هر یک از نقاطی است که دارای شهرداری باشد.

آبادی (نقطه روستایی)

آبادی به مجموعه یک یا چند مکان و اراضی به هم پیوسته (اعم از کشاورزی و غیرکشاورزی) گفته می‌شود که خارج از محدوده شهرها واقع شده و دارای محدوده حیثی یا عرفی مستقل باشد. اگر آبادی در زمان سرشماری، محل سکونت خانوار یا خانوارهایی باشد، "دارای سکنه" و در غیر این صورت، "خالی از سکنه" تلقی می‌شود.

جمعیت ساکن در نقاط شهری

منظور از جمعیت ساکن در نقاط شهری در هر یک از محدوده‌های بخش، شهرستان، استان یا کشور، جمعیت کلیه شهرهایی است که در همان محدوده قرار دارد و جمعیت هر شهر عبارت است از مجموع تعداد اعضای همه خانوارهای معمولی ساکن و دستجمعی که اقامتگاه معمولی آنها در زمان سرشماری در آن شهر واقع است.

جمعیت ساکن در نقاط روستایی

منظور از جمعیت ساکن در نقاط روستایی در هر یک از محدوده‌های دهستان، بخش، شهرستان، استان یا کشور، جمعیت کلیه آبادیهایی است که در همان محدوده قرار دارد و جمعیت هر آبادی عبارت است از مجموع تعداد اعضای همه خانوارهای معمولی ساکن و دستجمعی که اقامتگاه معمولی آنها در زمان سرشماری در آن آبادی واقع است.

سن

منظور از سن، تعداد سالهای کاملی است که از زمان تولد فرد گذشته است.

مهاجران وارد شده

در هر شهر یا آبادی، آن دسته از اعضای خانوارهای معمولی ساکن و دستجمعی که متولد آنجا نباشند، مهاجر شناخته می‌شوند.

محل تولد

منظور از محل تولد، آبادی یا شهری است که در زمان تولد فرد، اقامتگاه معمولی مادر او بوده است.

باسواد

کسانی که می‌توانند به فارسی یا هر زبان دیگری متن ساده‌ای را بخوانند و بنویسند، خواه مدرک رسمی داشته یا نداشته باشند، باسواد تلقی می‌شوند. همه محصلان از جمله نوآموزان سال اول ابتدایی و سوادآموزان نهضت سوادآموزی نیز باسواد به حساب می‌آیند.

کار، هر فعالیت فکری یا بدنی است که قانوناً "مجاز باشد و به منظور کسب درآمد (نقدی، غیرنقدی) صورت گیرد.

وضع فعالیت در ۷ روز گذشته

در این سرشماری، وضع فعالیت افراد در ۷ روز پیش از مراجعه مامور سرشماری مورد نظر است. هر یک از افراد از این نظر و با توجه به تعریف کار، در یکی از گروههای زیر قرار می‌گیرند:

شاغل؛ افراد زیر شاغل به حساب می‌آیند:

— کسانی که دارای شغلی هستند، اعم از اینکه در ۷ روز پیش از مراجعه مامور سرشماری کار کرده و یا به عللی از قبیل مرخصی، بیماری، تعطیل موقت محل کار و... کار نکرده‌اند و پس از رفع علت به کار خود ادامه خواهند داد.

— کسانی که شغل مستمر نداشته ولی در ۷ روز پیش از مراجعه مامور سرشماری، حداقل دو روز کار کرده‌اند.

— کسانی که تحت عنوان کارآموز در ۷ روز پیش از مراجعه مامور سرشماری به کار اشتغال داشته‌اند.

— کسانی که دارای شغلی هستند، ولی در ۷ روز پیش از مراجعه مامور سرشماری به اقتضای فصل و ماهیت فصلی کار خود، کار نکرده‌اند (بیکاران فصلی)، مشروط بر آنکه در جستجوی کار دیگری هم نباشند.

— افرادی که به انجام خدمت وظیفه عمومی مشغول هستند.

— کسانی که در حال گذراندن دوره‌های آموزشی در دانشکده‌ها و آموزشگاههای مربوط به نیروهای نظامی و انتظامی هستند.

بیکار (جویای کار): کسانی که شاغل به حساب نمی‌آیند و در ۷ روز پیش از مراجعه مامور سرشماری در جستجوی کار بوده‌اند، بیکار (جویای کار) تلقی می‌شوند.

محصل: کسانی که شاغل، بیکار (جویای کار) محسوب نمی‌شوند و در ۷ روز پیش از مراجعه مامور سرشماری در حال تحصیل بوده‌اند، محصل به حساب می‌آیند.

خانه‌دار: خانه‌دار به کسانی گفته می‌شود که شاغل، بیکار (جویای کار) و محصل به حساب نمی‌آیند و بنا بر اظهار پاسخگو، در ۷ روز پیش از مراجعه مامور سرشماری به خانه‌داری مشغول بوده‌اند.

دارای درآمد بدون کار: کسانی که شاغل، بیکار (جویای کار) محصل و خانه‌دار محسوب نمی‌شوند و درآمدهای مستمری مانند حقوق بازنشستگی، حقوق وظیفه، درآمد املاک و مستغلات، سود سهام و... دارند، دارای درآمد بدون کار محسوب می‌شوند.

سایر: کسانی که از نظر وضع فعالیت در ۷ روز پیش از مراجعه مامور سرشماری، در هیچ یک از گروههای بالا قابل طبقه‌بندی نیستند، در گروه سایر قرار می‌گیرند.

مفاهیم به کار رفته در این نشریه

نسبت جنسی

نسبت تعداد مردان به زنان یا زنان به مردان ، نسبت جنسی نامیده می شود . معمولاً " در این مورد نسبت تعداد مردان به زنان را محاسبه می کنند و به صورت درصد ارائه می دهند . یعنی اگر M تعداد مردان و F تعداد زنان در یک منطقه جغرافیایی باشد ، نسبت جنسی در آن منطقه عبارت خواهد بود از :

$$\text{نسبت جنسی} = \frac{M}{F} \times 100$$

گروههای عمده سنی

در مجموعه نشریات نتایج سرشماری عمومی نفوس و مسکن سال ۱۳۶۵ ، علاوه بر سنین منفرد و گروههای سنی منظم (۵ ساله و ۱۰ ساله) ، طبقه بندی سنی دیگری نیز برای جمعیت در نظر گرفته شده است که هر طبقه آن ، یک گروه عمده سنی نامیده می شود و عبارت است از :

افراد ۱ - ۵ ساله : نوباوگان

افراد ۶ - ۱۰ ساله : کودکان

افراد ۱۱ - ۱۴ ساله : نوجوانان

افراد ۱۵ - ۲۴ ساله : جوانان

افراد ۲۵ - ۶۴ ساله : میانسالان

افراد ۶۵ ساله و بیشتر : بزرگسالان

افرادی که سن آنان معلوم نبوده و یا امکان انتساب آنان به یکی از گروههای سنی وجود نداشته است ، در گروه " سن نامشخص " منظور شده است .

نسبت باسوادی

این نسبت در هر جامعه از تقسیم تعداد افراد با سواد در یک سن یا گروه سنی معین به جمعیت آن سن یا گروه سنی به دست می آید و معمولاً " به صورت " درصد " بیان می شود .

ویژگیهای عمده نقاط روستایی شهرستان همدان

همدان یکی از شهرستانهای استان همدان است که در قسمت شمالی این استان واقع شده و مرکز آن شهر همدان است. این شهرستان دارای ۷ شهر اسدآباد، بهار، قروه درجزین، کبودرآهنگ، لالچین، مریاج و همدان است. همچنین شهرستان همدان به ۷ بخش شامل ۱۹ دهستان تقسیم شده و متشکل از ۶۵۲ آبادی دارای سکنه و ۸۷ آبادی خالی از سکنه است.

جمعیت

در سرشماری عمومی نفوس و مسکن مهرماه ۱۳۶۵، شهرستان همدان دارای ۹۴۰۰۲۳ نفر جمعیت بوده است. از این تعداد، ۳۶۸۹۳۱ ساکن در نقاط شهری، ۵۷۰۷۲۲ نفر ساکن در نقاط روستایی و بقیه غیرساکن بوده اند.

جدول ۱- تعداد آبادیهای دارای سکنه شهرستان بر حسب بخش، بر تفکیک طبقات جمعیتی

بخش	جمع	۱ تا ۲۴ نفر	۲۵ تا ۴۹ نفر	۵۰ تا ۹۹ نفر	۱۰۰ تا ۲۴۹ نفر	۲۵۰ تا ۴۹۹ نفر	۵۰۰ تا ۹۹۹ نفر	۱۰۰۰ تا ۲۴۹۹ نفر	۲۵۰۰ تا ۴۹۹۹ نفر	۵۰۰۰ نفر و بیشتر
شهرستان همدان	۶۵۲	۲۱	۱۷	۲۵	۹۷	۱۴۲	۱۵۹	۱۵۳	۳۲	۶
اسدآباد	۱۲۷	۲	۳	۶	۲۷	۴۷	۲۲	۱۷	۳	۰
رزن	۱۲۷	۱	۲	۵	۲۲	۲۳	۲۴	۳۴	۶	۰
حرمینه رود	۱۱۱	۰	۱	۰	۹	۲۱	۲۹	۳۲	۷	۲
شرا	۵۶	۳	۵	۴	۸	۱۱	۱۲	۱۳	۰	۰
فامنین	۶۴	۶	۳	۴	۱۶	۱۲	۹	۱۲	۱	۱
کبودرآهنگ	۹۹	۲	۲	۱	۷	۱۸	۲۲	۲۰	۶	۱
مرکزی	۶۸	۷	۱	۵	۸	۱۰	۱۱	۱۵	۹	۲

از جمعیت نقاط روستایی این شهرستان، ۲۹۷۲۸۱ نفر را مردان و ۲۷۳۲۵۶ نفر را زنان تشکیل می دادند. نسبت جنسی در این جمعیت نشان می دهد که در مقابل هر ۱۰۰ نفر زن، ۱۰۹ نفر مرد وجود دارد. این نسبت در بین اطفال کمتر از یکساله ۱۰۵ و در بین افراد ۶۵ ساله و بیشتر ۱۳۷ است. پایینترین نسبت جنسی به گروه سنی میانسالان (۲۵ - ۶۴ ساله) و بالاترین نسبت، به گروه سنی بزرگسالان (۶۵ ساله و بیشتر) تعلق دارد.

جدول ۲: جمعیت نقاط روستایی شهرستان بر حسب بخش و گروه‌های عمده‌نشی، تفکیک جنس

نسبت جنسی	زن	مرد	مردوزن		گروه‌های عمده‌نشی
			درصد	تعداد	
۱۰۹	۲۷۲۲۵۶	۲۹۷۴۸۱	۱۰۰/۰۰	۵۷۰۷۳۷	شهرستان همدان
۱۰۵	۱۲۱۶۷	۱۲۸۱۸	۴/۳۸	۲۴۹۸۵	اطفال/کمتر از یکساله/
۱۰۶	۵۰۳۶۹	۵۳۶۰۰	۱۸/۲۲	۱۰۲۹۶۹	نویسوان/۱-۵ساله/
۱۱۲	۴۲۸۴۹	۴۹۴۷۴	۱۶/۳۵	۹۲۳۲۳	کودکان/۶-۱۰ساله/
۱۲۰	۲۸۵۲۴	۳۴۲۳۰	۱۱/۰۰	۶۲۷۵۴	نوجوانان/۱۱-۱۴ساله/
۱۱۲	۴۶۹۴۵	۵۲۴۵۳	۱۷/۴۲	۹۹۳۹۸	جوانان/۱۵-۲۴ساله/
۱۰۱	۸۴۲۴۴	۸۵۰۷۴	۲۹/۶۷	۱۶۹۳۱۸	میانسالان/۲۵-۶۴ساله/
۱۲۷	۷۱۲۲	۹۷۶۹	۲/۹۶	۱۶۸۹۱	بزرگسالان/۶۵ساله و بیشتر/
*	۳۶	۶۳	۰/۰۲	۹۹	نامشخص
۱۰۹	۲۵۵۲۸	۲۸۵۷۸	۱۰۰/۰۰	۷۴۱۱۶	بخش امدادیاد
۱۰۴	۱۷۵۲	۱۸۲۵	۴/۸۳	۲۵۷۸	اطفال/کمتر از یکساله/
۱۱۲	۶۵۵۱	۷۳۰۹	۱۸/۷۰	۱۳۸۶۰	نویسوان/۱-۵ساله/
۱۰۷	۵۷۷۴	۶۱۸۰	۱۶/۱۳	۱۱۹۵۴	کودکان/۶-۱۰ساله/
۱۱۲	۳۶۸۵	۴۱۳۵	۱۰/۵۵	۷۸۲۰	نوجوانان/۱۱-۱۴ساله/
۱۱۹	۶۶۰	۷۴۴۳	۱۸/۴۹	۱۲۷۰۳	جوانان/۱۵-۲۴ساله/
۹۸	۱۰۶۳۲	۱۰۴۷۰	۲۸/۴۹	۲۱۱۱۳	میانسالان/۲۵-۶۴ساله/
۱۴۰	۸۶۷	۱۲۱۲	۲/۸۱	۲۰۷۹	بزرگسالان/۶۵ساله و بیشتر/
*	۵	۴	۰/۰۱	۹	نامشخص
۱۰۶	۵۵۷۵۸	۵۸۹۲۰	۱۰۰/۰۰	۱۱۴۶۷۸	بخش رزن
۱۰۸	۲۱۹۲	۲۳۶۳	۳/۹۷	۴۵۵۵	اطفال/کمتر از یکساله/
۱۰۵	۹۴۶۵	۹۹۴۴	۱۶/۹۲	۱۹۴۰۹	نویسوان/۱-۵ساله/
۱۱۱	۹۲۴۰	۱۰۲۲۷	۱۶/۹۸	۱۹۴۶۷	کودکان/۶-۱۰ساله/
۱۱۸	۶۱۲۶	۷۲۲۰	۱۱/۶۴	۱۳۳۴۶	نوجوانان/۱۱-۱۴ساله/
۱۱۱	۹۶۹۲	۱۰۷۵۰	۱۷/۸۳	۲۰۴۴۲	جوانان/۱۵-۲۴ساله/
۹۳	۱۷۳۲۵	۱۶۰۹۸	۲۹/۱۵	۳۳۴۲۳	میانسالان/۲۵-۶۴ساله/
۱۳۴	۱۷۱۰	۲۲۹۶	۳/۴۹	۴۰۰۶	بزرگسالان/۶۵ساله و بیشتر/
*	۸	۲۲	۰/۰۳	۳۰	نامشخص

■ صاصمه مفهوم ندارد.

جدول ۲- جمعیت نقاط روستایی شهرستان بر حسب بخش و گروه‌های عمده‌سنی، به تفکیک جنس (دنباله)

نبت‌سنی	زن	مرد	مردوزن		گروه‌های عمده‌سنی
			درصد	تعداد	
۱۱۱	۵۶۶۰۷	۶۲۰۶۲	۱۰۰/۰۰	۱۱۹۶۷۰	بخش سیمین‌رود
۱۰۵	۲۵۵۲	۲۶۷۶	۴/۲۷	۵۲۲۹	اطفال/کمتر از یکساله/
۱۰۷	۱۰۸۰۲	۱۱۵۲۳	۱۸/۶۶	۲۲۳۲۵	نویادگان/۱-۵ساله/
۱۲۱	۸۵۱۹	۱۰۳۳۷	۱۵/۷۶	۱۸۸۵۶	کودکان/۶-۱۰ساله/
۱۲۲	۵۹۶۵	۷۲۷۲	۱۱/۰۶	۱۳۲۳۷	نوجوانان/۱۱-۱۴ساله/
۱۱۴	۹۸۲۳	۱۱۲۰۹	۱۷/۵۷	۲۱۰۳۲	جوانان/۱۵-۲۴ساله/
۱۰۳	۱۷۴۷۵	۱۸۰۴۸	۲۹/۶۸	۳۵۵۲۳	میانسالان/۲۵-۶۴ساله/
۱۳۶	۱۴۵۹	۱۹۸۵	۲/۸۸	۳۴۴۴	بزرگسالان/۶۵ساله و بیشتر/
*	۱۱	۱۳	۰/۰۲	۲۴	نامشخص
۱۱۰	۱۶۴۸۹	۱۸۲۱۵	۱۰۰/۰۰	۳۴۷۰۴	بخش شرا
۱۰۳	۷۵۹	۷۸۴	۴/۴۵	۱۵۴۳	اطفال/کمتر از یکساله/
۱۰۶	۲۱۲۴	۲۲۲۶	۱۸/۵۹	۶۴۵۰	نویادگان/۱-۵ساله/
۱۱۹	۲۷۲۱	۳۲۳۴	۱۷/۱۶	۵۹۵۵	کودکان/۶-۱۰ساله/
۱۳۳	۱۷۸۲	۲۳۶۴	۱۱/۹۵	۴۱۴۷	نوجوانان/۱۱-۱۴ساله/
۱۱۲	۲۸۸۲	۳۲۱۵	۱۷/۵۷	۶۰۹۸	جوانان/۱۵-۲۴ساله/
۹۸	۴۸۵۰	۴۷۵۷	۲۷/۶۸	۹۶۰۷	میانسالان/۲۵-۶۴ساله/
۱۴۴	۳۶۸	۵۲۹	۲/۵۸	۸۹۷	بزرگسالان/۶۵ساله و بیشتر/
*	۱	۶	۰/۰۲	۷	نامشخص
۱۰۷	۲۱۲۹۵	۲۲۸۷۸	۱۰۰/۰۰	۴۴۱۷۳	بخش فامنین
۱۰۵	۹۰۶	۹۵۴	۴/۲۱	۱۸۶۰	اطفال/کمتر از یکساله/
۱۰۰	۲۹۵۸	۳۹۶۸	۱۷/۹۴	۷۹۲۶	نویادگان/۱-۵ساله/
۱۱۴	۲۵۸۷	۴۰۷۹	۱۷/۳۵	۷۶۶۶	کودکان/۶-۱۰ساله/
۱۲۲	۲۴۳۲	۲۹۶۰	۱۲/۲۱	۵۳۹۲	نوجوانان/۱۱-۱۴ساله/
۱۰۹	۲۵۲۱	۳۸۵۱	۱۶/۶۹	۷۳۷۲	جوانان/۱۵-۲۴ساله/
۹۸	۶۲۸۳	۶۱۸۰	۲۸/۲۱	۱۲۴۶۳	میانسالان/۲۵-۶۴ساله/
۱۴۵	۶۰۶	۸۸۰	۳/۳۶	۱۴۸۶	بزرگسالان/۶۵ساله و بیشتر/
*	۲	۶	۰/۰۲	۸	نامشخص

* محاسبه مفهوم ندارد.

جدول ۲- جمعیت نقاط روستایی شهرستان بروجرد بخش دگردهای عمده سنی، به تفکیک جنس (دنباله)

نسبت صبی	زن	مرد	مردوزن		گروه‌های عمده سنی
			درصد	تعداد	
۱۰۶	۵۰۳۵۵	۵۳۱۶۲	۱۰۰/۰۰	۱۰۳۵۱۷	بخش کیوردراهنک
۱۰۳	۲۳۷۱	۲۴۴۳	۴/۶۵	۴۸۱۴	اطفال/کمتر از یکساله/
۱۰۶	۹۶۴۱	۱۰۲۱۲	۱۹/۱۸	۱۹۸۵۳	نویا و خان/ ۱-۵ساله/
۱۰۶	۸۵۰۴	۹۰۳۱	۱۶/۹۴	۱۷۵۳۵	کودکان/ ۶-۱۰ساله/
۱۱۶	۴۸۴۳	۵۶۲۷	۱۰/۱۲	۱۰۴۸۰	نوجوانان/ ۱۱-۱۴ساله/
۹۲	۸۲۵۲	۷۷۴۸	۱۵/۵۵	۱۶۱۰۰	جوانان/ ۱۵-۲۴ساله/
۱۰۶	۱۵۶۰۲	۱۶۵۴۹	۳۱/۰۶	۳۲۱۵۱	میانسالان/ ۲۵-۶۴ساله/
۱۴۸	۱۰۳۷	۱۵۳۷	۲/۴۹	۲۵۷۴	بزرگسالان/ ۶۵ساله و بیشتر/
*	۵	۵	۰/۰۱	۱۰	شامشخص
۱۱۵	۳۷۳۱۴	۴۲۶۶۵	۱۰۰/۰۰	۷۹۸۷۹	بخش مرکزی
۱۰۹	۱۶۳۳	۱۷۷۳	۴/۲۶	۳۴۰۶	اطفال/کمتر از یکساله/
۱۰۷	۶۸۲۸	۷۳۱۸	۱۷/۷۱	۱۴۱۴۶	نویا و خان/ ۱-۵ساله/
۱۱۶	۵۵۰۴	۶۳۸۶	۱۴/۸۹	۱۱۸۹۰	کودکان/ ۶-۱۰ساله/
۱۲۶	۲۶۹۰	۴۶۴۲	۱۰/۴۳	۸۳۳۲	نوجوانان/ ۱۱-۱۴ساله/
۱۲۸	۶۴۱۴	۸۲۳۷	۱۸/۲۴	۱۴۶۵۱	جوانان/ ۱۵-۲۴ساله/
۱۰۸	۱۲۰۶۶	۱۲۹۷۲	۳۱/۳۴	۲۵۰۳۸	میانسالان/ ۲۵-۶۴ساله/
۱۲۴	۱۰۷۵	۱۳۳۰	۳/۰۱	۲۴۰۵	بزرگسالان/ ۶۵ساله و بیشتر/
*	۴	۷	۰/۰۱	۱۱	شامشخص

■ محاسبه مفهومی ندارد.

خانوار

در سرشماری مهرماه ۱۳۶۵، شهرستان همدان دارای ۱۷۷۷۳۸ خانوار بوده است. از این تعداد، ۷۷۲۶۴ خانوار ساکن در نقاط شهری، ۱۰۰۴۱۹ خانوار ساکن در نقاط روستایی و بقیه غیرساکن بودند.

جدول ۳- تعداد آبادیهایی دارای سکنه شهرستان بر حسب بخش، به تفکیک گروه بندی تعداد خانوار

بخش	جمع	۱ تا ۴ خانوار	۵ تا ۹ خانوار	۱۰ تا ۱۹ خانوار	۲۰ تا ۴۹ خانوار	۵۰ تا ۹۹ خانوار	۱۰۰ تا ۱۹۹ خانوار	۲۰۰ تا ۴۹۹ خانوار	۵۰۰ تا ۹۹۹ خانوار	۱۰۰۰ خانوار و بیشتر
شهرستان همدان	۶۵۲	۲۲	۱۹	۲۸	۱۱۶	۱۵۵	۱۴۶	۱۳۶	۲۱	۶
اسداباد	۱۲۷	۳	۲	۶	۲۹	۴۳	۱۷	۱۴	۲	۰
رزن	۱۲۷	۲	۱	۸	۲۲	۲۶	۳۳	۳۰	۵	۰
سیمینرود	۱۱۱	۰	۱	۰	۱۱	۲۲	۳۵	۲۶	۴	۲
شرا	۵۶	۳	۵	۴	۱۰	۱۱	۱۲	۱۱	۰	۰
فامنین	۶۴	۶	۵	۲	۱۷	۱۱	۱۲	۹	۱	۱
کیودر اهنگ	۹۹	۳	۱	۱	۱۱	۲۲	۲۸	۲۹	۳	۱
مرکزی	۶۸	۵	۳	۷	۶	۱۰	۱۲	۱۷	۶	۲

متوسط تعداد افراد در خانوارهای معمولی ساکن نقاط روستایی این شهرستان، ۵/۷ نفر است. بیشترین تعداد خانوار، مربوط به خانوارهای ۵ نفره و کمترین آن مربوط به خانوارهای ۱ نفره است.

جدول ۴- خانوارهای معمولی ساکن نقاط روستایی شهرستان بر حسب بخش، به تفکیک تعداد افراد در خانوار

بخش	جمع	۱ نفر	۲ نفر	۳ نفر	۴ نفر	۵ نفر	۶ نفر	۷ نفر	۸ نفر	۹ نفر	۱۰ نفر و بیشتر
شهرستان همدان	۱۰۰۴۱۴	۲۸۹۹	۸۶۰۷	۹۷۱۱	۱۲۸۷۶	۱۴۵۱۲	۱۴۴۴۲	۱۳۴۳۳	۱۱۲۴۲	۶۱۴۰	۲۴۲۲
اسداباد	۱۲۵۵۵	۲۳۵	۹۹۵	۱۱۳۰	۵۴۲۵	۱۶۹۸	۱۶۸۱	۱۸۰۵	۱۵۲۸	۹۱۰	۹۸۸
رزن	۱۶۵۸۹	۶۱۱	۱۷۵۱	۱۸۴۵	۲۱۸۳	۲۴۵۰	۲۶۷۲	۲۶۵۸	۲۴۲۳	۱۴۵۸	۱۵۳۸
سیمینرود	۲۰۶۵۴	۵۰۸	۱۶۴۷	۱۹۰۶	۲۴۳۲	۲۹۷۴	۳۱۹۱	۲۹۸۵	۲۴۳۹	۱۲۲۴	۱۳۳۸
شرا	۵۹۶۷	۱۸۷	۵۴۰	۶۱۱	۶۷۰	۷۷۷	۸۰۷	۷۵۷	۷۲۲	۴۲۳	۴۵۲
فامنین	۸۰۰۱	۲۰۴	۸۷۱	۸۳۰	۹۳۵	۱۰۶۶	۱۰۹۰	۱۰۲۵	۹۲۳	۴۹۰	۴۵۷
کیودر اهنگ	۱۸۴۶۱	۴۴۷	۱۳۷۶	۱۶۶۱	۲۹۵۶	۳۰۲۲	۲۶۷۰	۲۲۹۶	۱۹۷۸	۹۸۸	۱۰۶۷
مرکزی	۱۵۱۸۷	۵۰۷	۱۴۲۷	۱۷۲۸	۲۲۷۵	۲۵۲۵	۲۲۷۱	۱۹۲۷	۱۳۰۸	۶۲۷	۸۸۲

(۱) شامل ۵ خانوار دستجمعی و ۱۰۰۴۱۴ خانوار معمولی ساکن است.

مهاجرت

در سرشماری عمومی نفوس و مسکن مهرماه ۱۳۶۵، ۹۳/۵ درصد از جمعیت نقاط روستایی شهرستان همدان در همان آبادی که در زمان سرشماری اقامت داشتند متولد شده‌اند. مقایسه محل تولد افراد با محلی که در زمان سرشماری در آنجا اقامت داشتند نشان می‌دهد که ۳/۴ درصد جمعیت نقاط روستایی این شهرستان از آبادی به آبادی و ۲/۴ درصد از شهر به آبادی، در طول زندگی‌شان مهاجرت کرده‌اند.

جدول ۵- جمعیت نقاط روستایی شهرستان بر حسب گروه‌های عمده‌نشینی، به تفکیک محل تولد

اطلاعات	تولد در جاهای دیگر			جمع	گروه‌های عمده‌نشینی
	خارج کشور	شهر	آبادی		
۴۱۵۶	۷۸	۱۳۵۵۹	۱۹۲۴۶۵	۲۳۳۷۰۶	شهرستان همدان
۳۱۳	۰	۱۱۵	۴۵	۲۴۵۱۲	اطفال / کمتر از یکساله /
۱۰۱۹	۳	۱۵۸۵	۵۸۶۱	۰۰۷۷۶	نوباوگان / ۱-۵ساله /
۷۰۵	۱	۲۰۷۴	۱۰۰۳	۸۹۵۴۰	کودکان / ۶-۱۰ساله /
۴۶۲	۴	۹۵۷	۱۱۲۱	۶۰۲۱۰	نوجوانان / ۱۱-۱۴ساله /
۶۰۷	۲۳	۲۵۸۶	۳۹۲۸	۹۲۲۵۴	جوانان / ۱۵-۲۴ساله /
۹۲۵	۴۴	۶۰۷۱	۱۱۵۰۰	۱۵۰۷۷۸	میانسالان / ۲۵-۶۴ساله /
۱۲۱	۳	۱۶۳	۱۰۶۱	۱۵۵۴۳	بزرگسالان / ۶۵ساله و بیشتر /
۴	۰	۰	۲	۹۳	نامشخص

سواد

در سرشماری مهرماه ۱۳۶۵ شهرستان همدان، از ۴۴۱۷۸۳ نفر جمعیت ۶ ساله و بیشتر نقاط روستایی این شهرستان، ۴۸/۱ درصد باسواد بوده‌اند. نسبت باسوادی در این جمعیت برای مردان، ۶۲/۵ درصد و برای زنان، ۳۲/۷ درصد بوده است. این نسبت برای افراد لازم‌التعلیم (۶-۱۴ ساله)، ۷۷/۹ درصد و برای افراد ۱۵ ساله و بیشتر، ۳۱/۸ درصد بوده است.

جدول ۶- درصد باسوادان بی‌سوادان در جمعیت ۶ ساله و بیشتر نقاط روستایی شهرستان بر حسب جنس و گروه‌های عمده‌نشینی، به تفکیک جنس

اطلاعات	بی‌سواد		باسواد		جمع	گروه‌های عمده‌نشینی
	زن	مرد	زن	مرد		
۰/۵۲	۶۶/۵۷	۳۷/۶۲	۳۲/۷۴	۶۲/۰۲	۱۰۰/۰۰	شهرستان همدان
۱/۳۲	۳۲/۷۶	۱۱/۱۱	۶۵/۵۵	۸۷/۸۹	۱۰۰/۰۰	کودکان / ۶-۱۰ساله /
۰/۲۱	۳۵/۶۵	۹/۰۷	۶۴/۰۸	۹۰/۷۸	۱۰۰/۰۰	نوجوانان / ۱۱-۱۴ساله /
۰/۲۲	۶۵/۴۳	۲۶/۲۰	۳۴/۲۶	۷۳/۶۶	۱۰۰/۰۰	جوانان / ۱۵-۲۴ساله /
۰/۳۱	۹۲/۷۴	۶۵/۷۷	۶/۸۴	۳۴/۰۲	۱۰۰/۰۰	میانسالان / ۲۵-۶۴ساله /
۱/۳۱	۹۶/۴۵	۸۷/۸۹	۱/۴۶	۱۱/۵۴	۱۰۰/۰۰	بزرگسالان / ۶۵ساله و بیشتر /

جدول ۶- درصد سوادان بی سوادان درجهت ۶ ساله بیشتر تقاطر دستیالی شهرستان بر حسب بخش و گروههای عمده شغلی بنگینک جنس (دوباله)

اطار شده	بی سواد		با سواد		جمع	گروههای عمده شغلی
	زن	مرد	زن	مرد		
۰/۵۵	۷۲/۰۰	۳۶/۸۲	۲۷/۲۸	۶۲/۷۹	۱۰۰/۰۰	بخش اسداباد
۱/۴۵	۲۷/۸۸	۸/۴۳	۶۰/۲۷	۹۰/۵۰	۱۰۰/۰۰	کودکان ۶-۱۰ ساله /
۰/۳۵	۴۴/۱۲	۸/۶۱	۵۵/۴۱	۹۱/۱۵	۱۰۰/۰۰	نوجوانان ۱۱-۱۴ ساله /
۰/۲۸	۷۴/۲۱	۲۲/۸۲	۲۵/۳۰	۷۵/۹۸	۱۰۰/۰۰	جوانان ۱۵-۲۴ ساله /
۰/۲۴	۹۶/۷۷	۶۷/۸۸	۲/۹۱	۳۱/۹۶	۱۰۰/۰۰	میانسالان ۲۵-۶۴ ساله /
۱/۰۱	۹۷/۰۰	۸۹/۲۷	۱/۳۸	۱۰/۱۵	۱۰۰/۰۰	بزرگسالان ۶۵ ساله و بیشتر /
۰/۴۶	۶۶/۲۱	۳۶/۲۱	۳۳/۱۸	۶۳/۴۸	۱۰۰/۰۰	بخش رزن
۱/۲۴	۳۵/۰۳	۱۲/۲۶	۶۳/۳۱	۸۶/۸۸	۱۰۰/۰۰	کودکان ۶-۱۰ ساله /
۰/۱۳	۳۰/۶۴	۶/۸۷	۶۹/۱۶	۹۳/۰۵	۱۰۰/۰۰	نوجوانان ۱۱-۱۴ ساله /
۰/۱۴	۶۱/۴۹	۲۱/۳۹	۳۸/۲۹	۷۸/۵۴	۱۰۰/۰۰	جوانان ۱۵-۲۴ ساله /
۰/۲۵	۹۵/۰۴	۶۷/۲۶	۴/۶۶	۳۲/۵۵	۱۰۰/۰۰	میانسالان ۲۵-۶۴ ساله /
۱/۱۰	۹۶/۶۷	۸۶/۸۹	۱/۵۲	۱۲/۵۴	۱۰۰/۰۰	بزرگسالان ۶۵ ساله و بیشتر /
۰/۴۵	۶۸/۱۳	۳۷/۳۶	۳۱/۲۵	۶۲/۳۳	۱۰۰/۰۰	بخش سیمینه رود
۱/۰۷	۳۱/۵۹	۱۰/۰۳	۶۷/۰۱	۸۹/۱۷	۱۰۰/۰۰	کودکان ۶-۱۰ ساله /
۰/۲۳	۳۷/۴۲	۸/۶۴	۶۲/۳۱	۹۱/۱۷	۱۰۰/۰۰	نوجوانان ۱۱-۱۴ ساله /
۰/۲۷	۶۶/۶۵	۲۶/۱۶	۳۲/۹۴	۷۳/۷۰	۱۰۰/۰۰	جوانان ۱۵-۲۴ ساله /
۰/۲۸	۹۴/۳۸	۶۶/۰۸	۴/۷۶	۳۳/۷۵	۱۰۰/۰۰	میانسالان ۲۵-۶۴ ساله /
۰/۹۰	۹۷/۲۳	۸۶/۹۰	۱/۱۰	۱۲/۷۰	۱۰۰/۰۰	بزرگسالان ۶۵ ساله و بیشتر /
۰/۵۶	۷۱/۲۳	۴۲/۴۴	۲۸/۰۶	۵۷/۱۴	۱۰۰/۰۰	بخش شرا
۱/۳۹	۳۴/۷۳	۱۴/۷۸	۶۳/۴۷	۸۴/۱۷	۱۰۰/۰۰	کودکان ۶-۱۰ ساله /
۰/۱۷	۴۱/۶۷	۱۲/۱۴	۵۸/۱۰	۸۷/۲۳	۱۰۰/۰۰	نوجوانان ۱۱-۱۴ ساله /
۰/۲۵	۷۶/۶۶	۳۶/۰۵	۲۳/۰۷	۶۳/۷۳	۱۰۰/۰۰	جوانان ۱۵-۲۴ ساله /
۰/۳۲	۹۷/۴۶	۷۵/۴۵	۲/۱۰	۲۴/۳۴	۱۰۰/۰۰	میانسالان ۲۵-۶۴ ساله /
۱/۴۵	۹۶/۲۰	۸۹/۲۲	۱/۶۳	۹/۸۳	۱۰۰/۰۰	بزرگسالان ۶۵ ساله و بیشتر /

جدول ۶- درمید با سوادان بی سوادان در جمعیت ۶ ساله بیشتر نقاط روستایی شهرستان بروجرد بخش دگردهای همدمی تفکیک جنس (دنباله)

انگازنده	بی سواد		با سواد		جمع	گروههای همدمی
	زن	مرد	زن	مرد		
۰/۴۷	۶۲/۹۷	۲۹/۲۴	۲۶/۳۹	۶۰/۳۴	۱۰۰/۰۰	بخش فامنین
۱/۱۶	۲۹/۲۲	۱۲/۹۰	۶۹/۱۷	۸۶/۲۵	۱۰۰/۰۰	کودکان ۶-۱۰ ساله /
۰/۲۰	۲۶/۲۲	۹/۹۰	۷۳/۴۸	۸۹/۹۰	۱۰۰/۰۰	نوجوانان ۱۱-۱۴ ساله /
۰/۲۰	۶۱/۰۹	۳۰/۲۸	۲۸/۵۴	۶۹/۶۷	۱۰۰/۰۰	جوانان ۱۵-۲۴ ساله /
۰/۲۳	۹۶/۱۴	۶۹/۲۴	۵/۵۱	۳۰/۱۵	۱۰۰/۰۰	میانسالان ۲۵-۶۴ ساله /
۱/۲۱	۹۶/۸۶	۸۶/۹۳	۱/۴۹	۱۲/۱۶	۱۰۰/۰۰	بزرگسالان ۶۵ ساله و بیشتر /
۰/۷۴	۶۷/۴۱	۴۰/۱۲	۳۱/۶۴	۵۹/۳۲	۱۰۰/۰۰	بخش کیورد اهنگ
۱/۷۷	۳۹/۶۹	۱۲/۴۴	۵۸/۱۷	۸۵/۱۴	۱۰۰/۰۰	کودکان ۶-۱۰ ساله /
۰/۲۹	۴۸/۱۹	۱۲/۵۴	۵۱/۳۹	۸۷/۲۸	۱۰۰/۰۰	نوجوانان ۱۱-۱۴ ساله /
۰/۲۴	۶۹/۵۶	۳۲/۳۱	۳۰/۱۷	۶۶/۴۷	۱۰۰/۰۰	جوانان ۱۵-۲۴ ساله /
۰/۵۴	۸۵/۴۷	۶۲/۶۵	۱۲/۸۱	۲۶/۹۸	۱۰۰/۰۰	میانسالان ۲۵-۶۴ ساله /
۱/۲۸	۹۵/۴۷	۸۹/۷۹	۲/۰۳	۹/۷۶	۱۰۰/۰۰	بزرگسالان ۶۵ ساله و بیشتر /
۰/۴۴	۵۸/۵۱	۳۴/۶۶	۴۰/۸۸	۶۵/۰۵	۱۰۰/۰۰	بخش مرکزی
۱/۱۴	۱۵/۹۹	۷/۲۴	۸۲/۶۳	۹۱/۷۳	۱۰۰/۰۰	کودکان ۶-۱۰ ساله /
۰/۱۰	۱۹/۴۰	۷/۲۶	۸۰/۴۹	۹۲/۶۵	۱۰۰/۰۰	نوجوانان ۱۱-۱۴ ساله /
۰/۱۸	۵۲/۷۹	۲۲/۲۳	۴۶/۹۲	۷۷/۶۶	۱۰۰/۰۰	جوانان ۱۵-۲۴ ساله /
۰/۲۴	۸۹/۶۵	۶۰/۲۵	۱۰/۰۱	۲۹/۵۲	۱۰۰/۰۰	میانسالان ۲۵-۶۴ ساله /
۱/۸۷	۹۵/۲۶	۸۷/۷۴	۱/۳۰	۱۱/۶۵	۱۰۰/۰۰	بزرگسالان ۶۵ ساله و بیشتر /

وضع فعالیت

در سرشماری مهرماه ۱۳۶۵، ۳۸/۵ درصد جمعیت ۱۰ ساله و بیشتر نقاط روستایی شهرستان همدان را افراد شاغل و بیکار (جویای کار) تشکیل می داده اند. نسبت افراد شاغل به جمعیت ۱۰ ساله و بیشتر در نقاط روستایی این شهرستان، ۳۵/۴ درصد بوده است. این نسبت برای مردان، ۶۶/۲ درصد و برای زنان، ۱/۸ درصد بوده است.

جدول ۷- جمعیت ۱۰ ساله و بیشتر نقاط روستایی شهرستان بر حسب بخش و وضع فعالیت، به تفکیک جنس

زن		مرد		مرد و زن		وضع فعالیت
درصد	تعداد	درصد	تعداد	درصد	تعداد	
۱۰۰/۰۰	۱۷۴۸۰۵	۱۰۰/۰۰	۱۹۰۶۰۶	۱۰۰/۰۰	۳۶۵۴۱۱	شهرستان همدان
۱/۸۰	۲۱۳۹	۶۶/۲۴	۱۴۶۲۴۸	۳۵/۴۱	۱۲۹۳۸۷	شاغل
۰/۵۱	۸۹۵	۵/۴۴	۱۰۲۷۷	۲/۰۸	۱۱۲۷۲	بی‌کار / جوی‌های کار /
۱۲/۰۲	۲۱۰۲۲	۲۱/۹۱	۴۱۷۵۷	۱۲/۱۸	۶۲۷۷۹	محصن
۷۶/۸۲	۱۳۴۲۸۹	۰/۷۱	۱۳۵۸	۲۷/۱۲	۱۳۵۶۴۷	خانه دار
۰/۸۳	۱۴۴۳	۱/۰۷	۲۰۴۷	۰/۹۶	۳۴۹۰	دار ای در آمد بدون کار
۷/۱۷	۱۲۵۲۹	۴/۳۰	۸۲۰۳	۵/۶۸	۲۰۷۴۲	سایر
۰/۸۵	۱۴۷۸	۰/۲۲	۶۱۶	۰/۵۷	۲۰۹۴	اظهار نشده
۱۰۰/۰۰	۲۲۵۲۲	۱۰۰/۰۰	۲۴۲۵۱	۱۰۰/۰۰	۴۶۷۷۳	بخش اهد آباد
۱/۰۷	۲۴۱	۶۱/۵۶	۱۴۹۲۸	۳۲/۴۳	۱۵۱۶۹	شاغل
۰/۵۴	۱۲۲	۹/۴۳	۲۲۸۶	۵/۱۵	۲۴۰۸	بی‌کار / جوی‌های کار /
۱۰/۵۶	۲۲۷۹	۲۲/۰۳	۵۳۴۳	۱۶/۵۱	۷۷۲۲	محصن
۸۰/۸۴	۱۸۲۰۷	۰/۸۲	۱۹۹	۳۹/۳۵	۱۸۴۰۶	خانه دار
۰/۵۳	۱۲۰	۰/۹۲	۲۲۳	۰/۷۳	۳۴۲	دار ای در آمد بدون کار
۵/۶۶	۱۲۷۵	۴/۸۹	۱۱۸۶	۵/۲۶	۲۴۶۱	سایر
۰/۷۹	۱۷۸	۰/۳۵	۸۶	۰/۵۶	۲۶۴	اظهار نشده
۱۰۰/۰۰	۳۶۶۱۱	۱۰۰/۰۰	۳۸۴۱۵	۱۰۰/۰۰	۷۵۰۲۶	بخش رزن
۰/۷۴	۲۷۱	۶۱/۷۹	۲۲۷۲۷	۲۲/۰۰	۲۴۰۰۸	شاغل
۰/۸۱	۲۹۸	۶/۶۸	۲۵۶۵	۲/۸۲	۲۸۶۳	بی‌کار / جوی‌های کار /
۱۴/۰۰	۵۱۲۵	۲۴/۱۶	۹۲۸۱	۱۹/۲۰	۱۴۴۰۶	محصن
۷۲/۲۲	۲۶۴۴۱	۰/۵۸	۲۲۱	۳۵/۵۴	۲۶۶۶۲	خانه دار
۰/۷۶	۲۷۸	۱/۰۹	۴۱۷	۰/۹۳	۶۹۵	دار ای در آمد بدون کار
۱۰/۲۲	۳۹۳۰	۵/۴۷	۲۱۰۱	۸/۰۴	۶۰۳۱	سایر
۰/۷۳	۲۶۸	۰/۲۴	۹۳	۰/۴۸	۳۶۱	اظهار نشده

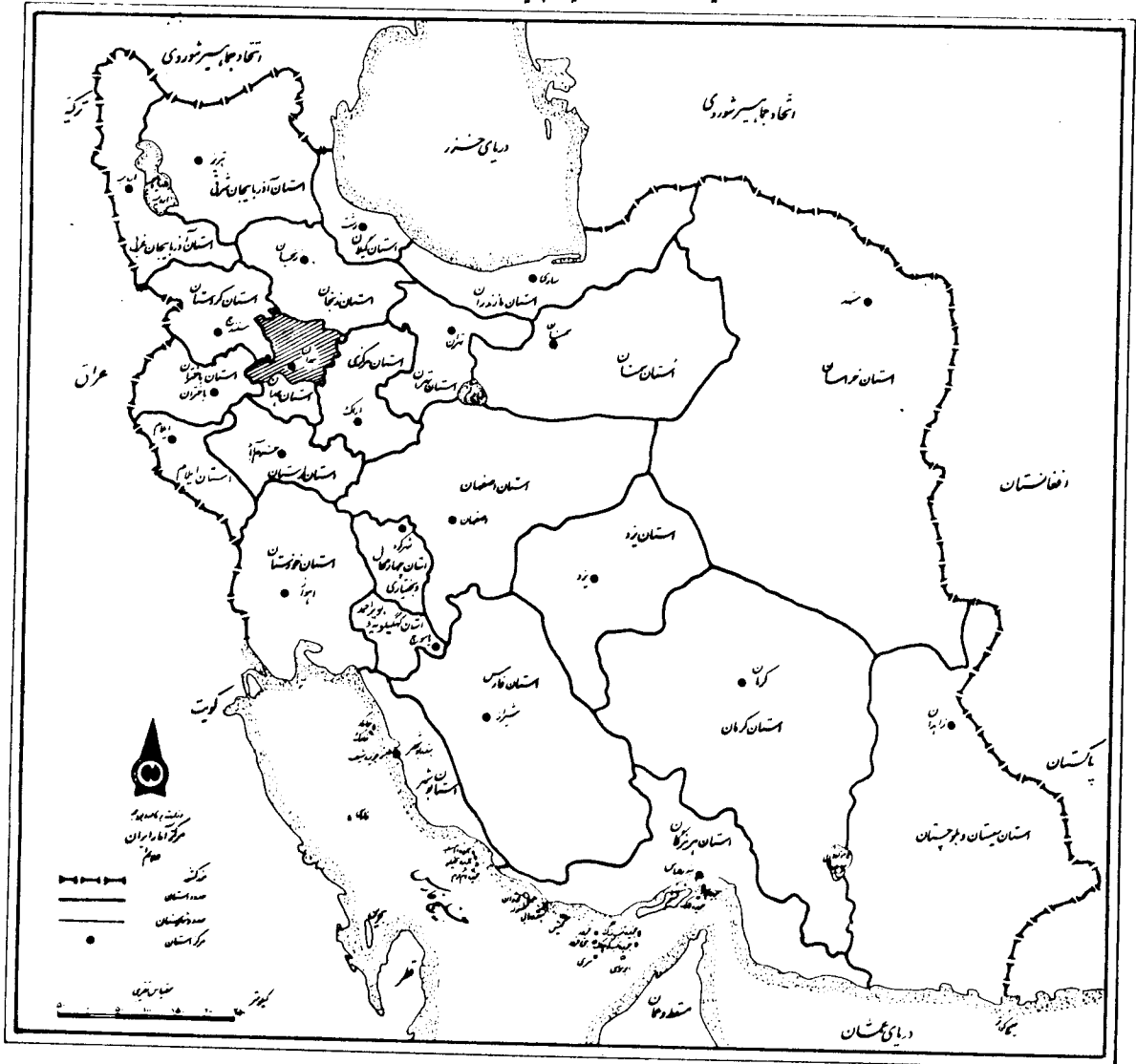
جدول ۷- جمعیت ۱۰ ساله بیشتر نقاط روستایی شهرستان بر حسب جنس و وضع فعالیت، بزرگنیکت جنس (ذکر)

وضع فعالیت	مرد		مرد زن		تعداد
	درصد	تعداد	درصد	تعداد	
بخش سیمینته رود	۱۰۰/۰۰	۴۰۳۶۹	۱۰۰/۰۰	۳۶۲۱۸	۷۶۵۸۷
شاغل	۳۷/۴۵	۲۷۹۶۲	۶۹/۲۷	۷۱۸	۲۸۶۸۰
بیکار / جویای کار /	۲/۳۱	۱۵۹۷	۳/۹۶	۱۷۳	۱۷۷۰
محصل	۱۶/۶۸	۸۷۹۲	۸۷/۷۸	۱۸۶۲	۱۲۷۷۳
خانه دار	۳۷/۸۳	۲۵۲	۰/۶۲	۲۸۷۲۰	۲۸۹۷۲
دارای درآمد بدون کار	۰/۹۸	۴۲۱	۱/۰۴	۳۲۶	۷۴۷
سایر	۴/۱۹	۱۲۲۰	۳/۰۲	۱۹۹۰	۳۲۱۰
اظهار نشده	۷۵/۰۰	۱۲۵	۰/۳۱	۳۱۰	۴۳۵
بخش شرا	۱۰۰/۰۰	۱۱۴۸۸	۱۰۰/۰۰	۱۰۳۸۴	۲۱۸۷۲
شاغل	۳۵/۱۴	۷۵۷۲	۶۵/۹۱	۱۱۳	۷۶۸۵
بیکار / جویای کار /	۲/۳۵	۴۸۳	۴/۲۰	۳۱	۵۱۴
محصل	۳۸/۸۴	۲۴۸۷	۵۲/۶۵	۱۱۹۶	۳۶۸۳
خانه دار	۳۶/۷۵	۹۵	۰/۸۳	۲۹۴۲	۸۰۳۷
دارای درآمد بدون کار	۰/۷۹	۱۱۷	۲/۰۲	۵۵	۱۷۲
سایر	۳۵/۸	۶۸۹	۶/۰۰	۹۶۰	۱۶۴۹
اظهار نشده	۰/۶۰	۴۵	۰/۳۹	۸۷	۱۳۲
بخش فامنین	۱۰۰/۰۰	۱۴۷۱۴	۱۰۰/۰۰	۱۲۵۳۵	۲۷۲۴۹
شاغل	۳۲/۷۶	۹۳۸۹	۶۳/۳۱	۷۳۱	۹۵۲۶
بیکار / جویای کار /	۲/۹۵	۶۵۶	۵/۱۴	۷۷	۸۳۳
محصل	۲۰/۷۷	۳۶۰۰	۲۴/۴۳	۷۳۲	۵۸۶۷
خانه دار	۳۴/۵۳	۱۱۵	۰/۷۸	۹۳۶۹	۹۷۵۴
دارای درآمد بدون کار	۱/۷۸	۳۱۴	۱/۴۵	۷۸۸	۵۰۲
سایر	۵/۶۶	۶۰۰	۴/۰۸	۱۰۰۰	۱۶۰۰
اظهار نشده	۰/۵۶	۴۰	۰/۲۷	۱۱۷	۱۵۷

جدول ۷- جمعیت ۱۰ ساله و بیشتر نقاط روستایی شهرستان برنج بخش و وضع فعالیت، بنگلیت جنس (دنباله)

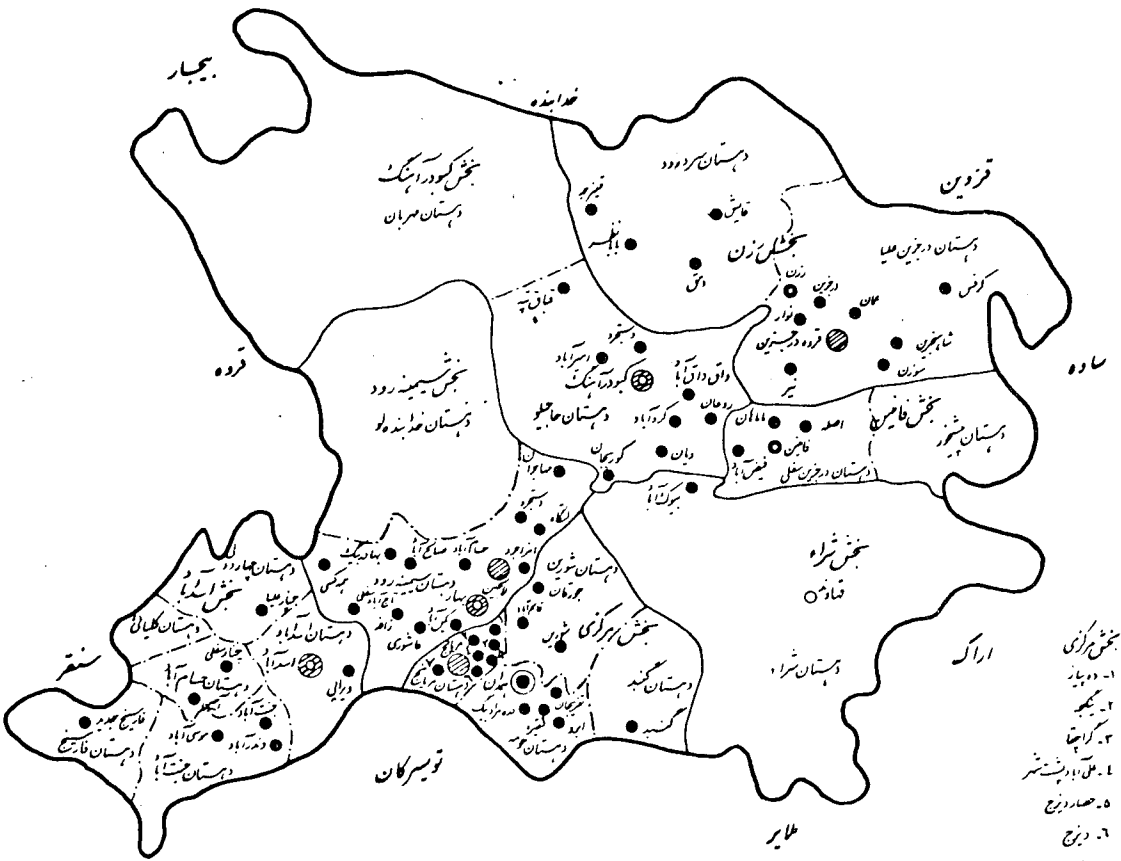
زن		مرد		مرد و زن		وضع فعالیت
درصد	تعداد	درصد	تعداد	درصد	تعداد	
۱۰۰/۰۰	۳۱۲۹۰	۱۰۰/۰۰	۳۲۹۷۴	۱۰۰/۰۰	۶۴۲۶۴	بخش کیبودر اهنگ
۴/۰۵	۱۲۶۸	۷۱/۲۸	۲۳۵۰۴	۳۸/۵۵	۲۴۷۷۲	شاغل
۰/۳۶	۱۱۲	۲/۲۸	۱۰۸۱	۱/۸۶	۱۱۹۲	بیکار/جویای کار/
۸/۹۵	۲۸۰۲	۱۸/۸۶	۶۲۱۸	۳/۳۱	۹۰۲۰	محصل
۷۸/۰۲	۲۴۳۱۱	۰/۹۱	۳۰۱	۲۸/۴۵	۲۴۱۱۲	خانه دار
۰/۸۷	۲۷۱	۰/۹۱	۳۰۱	۰/۸۹	۵۷۲	دارای درآمد بدون کار
۶/۶۶	۲۰۹۳	۴/۳۱	۱۴۲۱	۵/۴۷	۳۱۵۴	سایر
۱/۰۶	۳۳۳	۰/۴۵	۱۴۸	۰/۷۵	۴۸۱	اظهار نشده
۱۰۰/۰۰	۲۴۲۴۵	۱۰۰/۰۰	۲۸۲۹۵	۱۰۰/۰۰	۵۲۶۴۰	بخش مرکزی
۱/۵۷	۳۸۱	۶۷/۴۶	۱۹۱۵۶	۳۷/۱۱	۱۹۵۳۷	شاغل
۰/۳۴	۸۲	۵/۶۷	۱۶۰۹	۲/۲۱	۱۶۹۱	بیکار/جویای کار/
۱۳/۵۰	۲۲۷۲	۲۱/۲۶	۶۰۳۶	۱۷/۶۸	۹۳۰۸	محصل
۷۸/۰۷	۱۸۹۲۹	۰/۶۲	۱۷۵	۳۶/۲۹	۱۹۱۰۴	خانه دار
۰/۴۳	۱۰۵	۱/۲۵	۳۵۴	۰/۸۷	۴۵۹	دارای درآمد بدون کار
۵/۳۲	۱۶۲۱	۲/۴۷	۶۸۶	۴/۳۳	۲۲۷۷	سایر
۰/۷۶	۱۸۵	۰/۲۸	۷۹	۰/۵۰	۲۶۴	اظهار نشده

تقسیمات کشوری جمهوری اسلامی ایران بر مبنای سال ۱۳۶۵



نقشه شهرستان مبدن به تفکیک بخش و دهستان


شماره عمومی همراه سال ۱۳۶۵



- ۱- ده بیاض
- ۲- کاشان
- ۳- کاشان
- ۴- فیضیه
- ۵- حصار دنج
- ۶- دنج
- ۷- سلطان

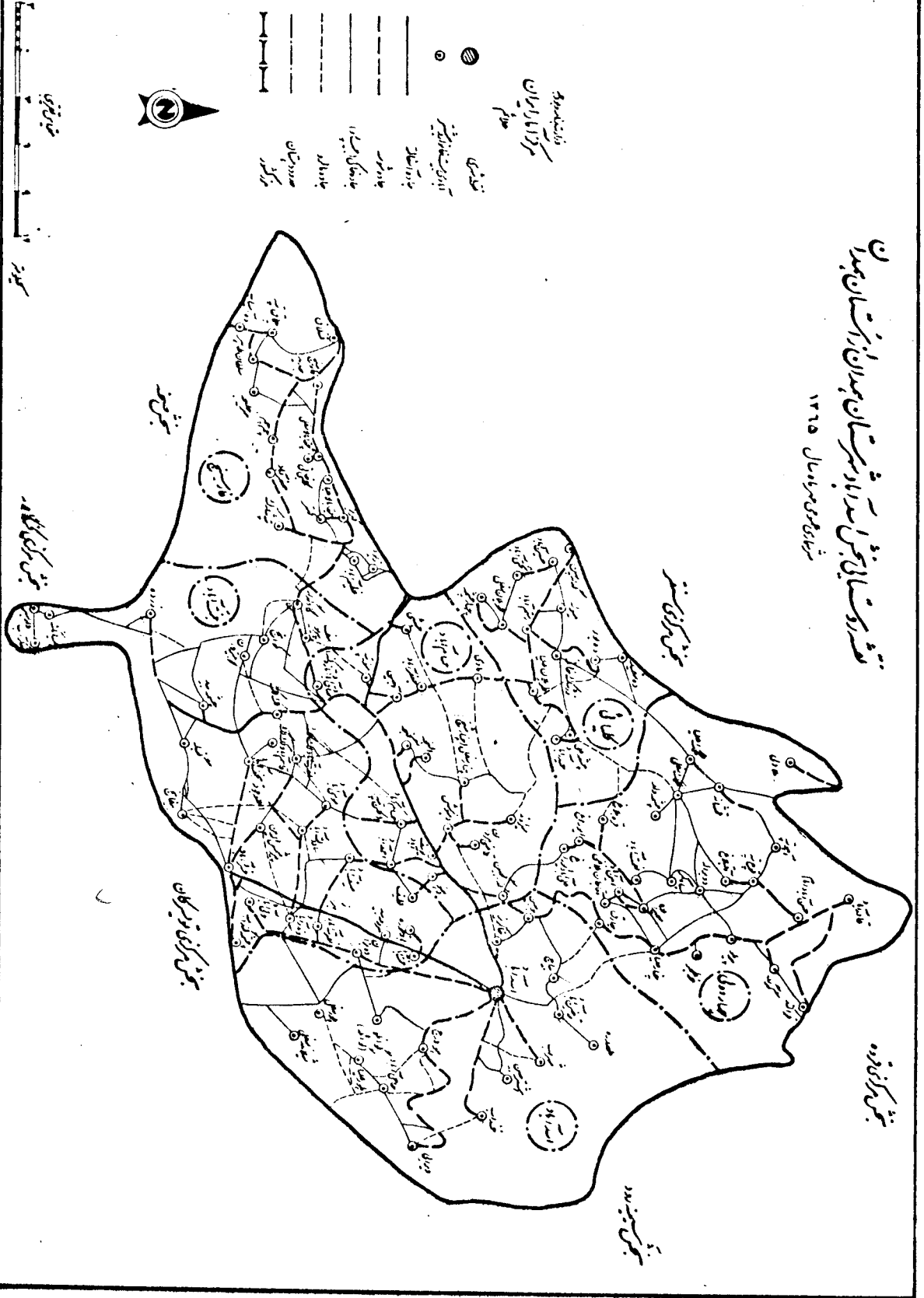
دولت بازرسی
مرکز آمار ایران
مهر

- مرز استان
- مرز بخش
- مرز دهستان
- مرکز شهرستان
- نقشه شهری
- مرکز بخش (نقشه شهری)
- مرکز بخش (نقشه دهستان) - جهت - ۱: نقشه شهر
- مرکز بخش (نقشه دهستان) جهت - ۲: نقشه شهر
- آبادی دارای ۱۰۰ نفر جمعیت بیشتر



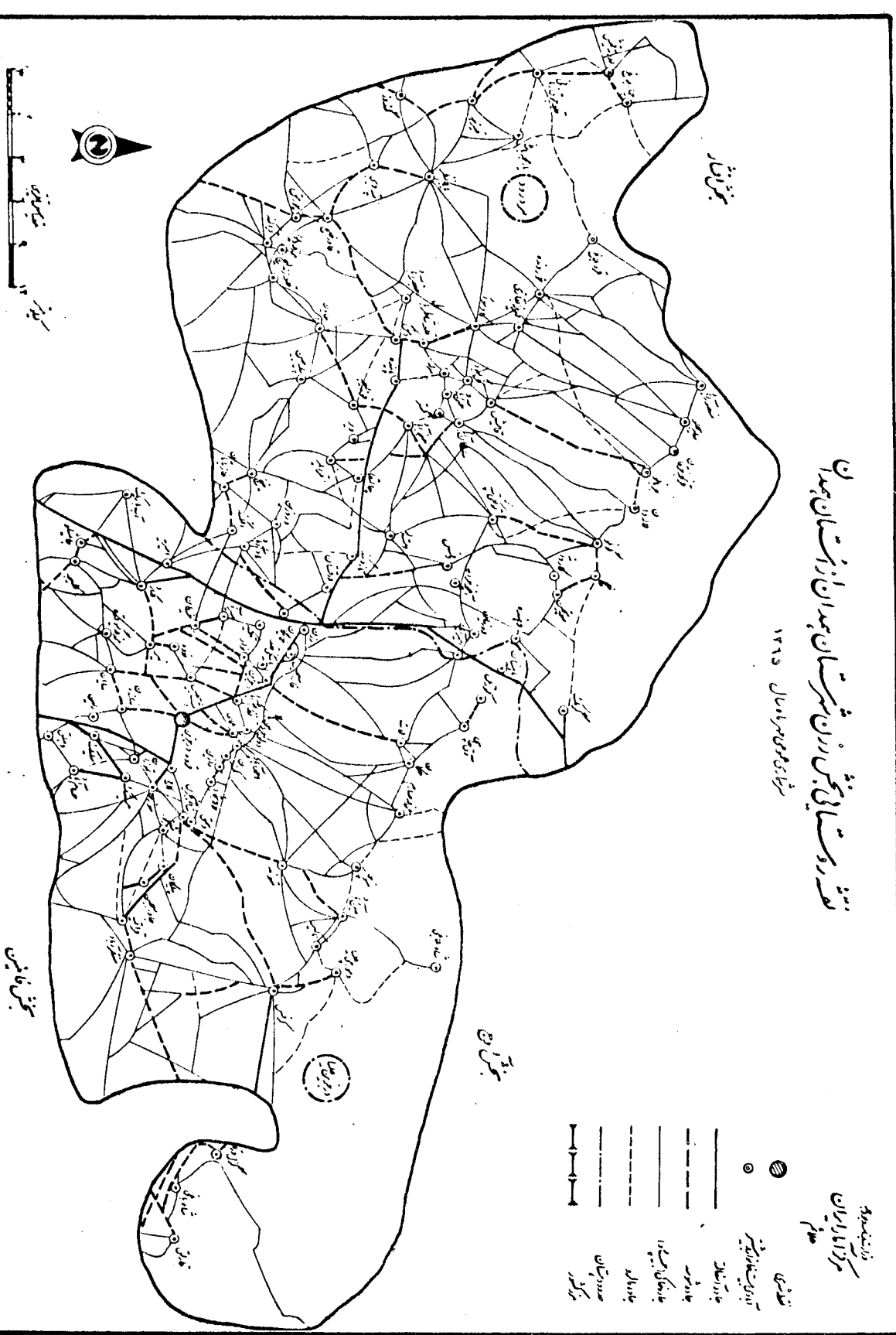
نقشه راه‌های پستی و سراسر استان بهمدان از استان بهمدان

شماره ۱۳۱۵ مورخ ۱۳۱۵



نقشه روستایی بخش زرن شرستان بهمان از استان بهمان

شماره ۱۲۱۵ مورخ ۱۳۱۵

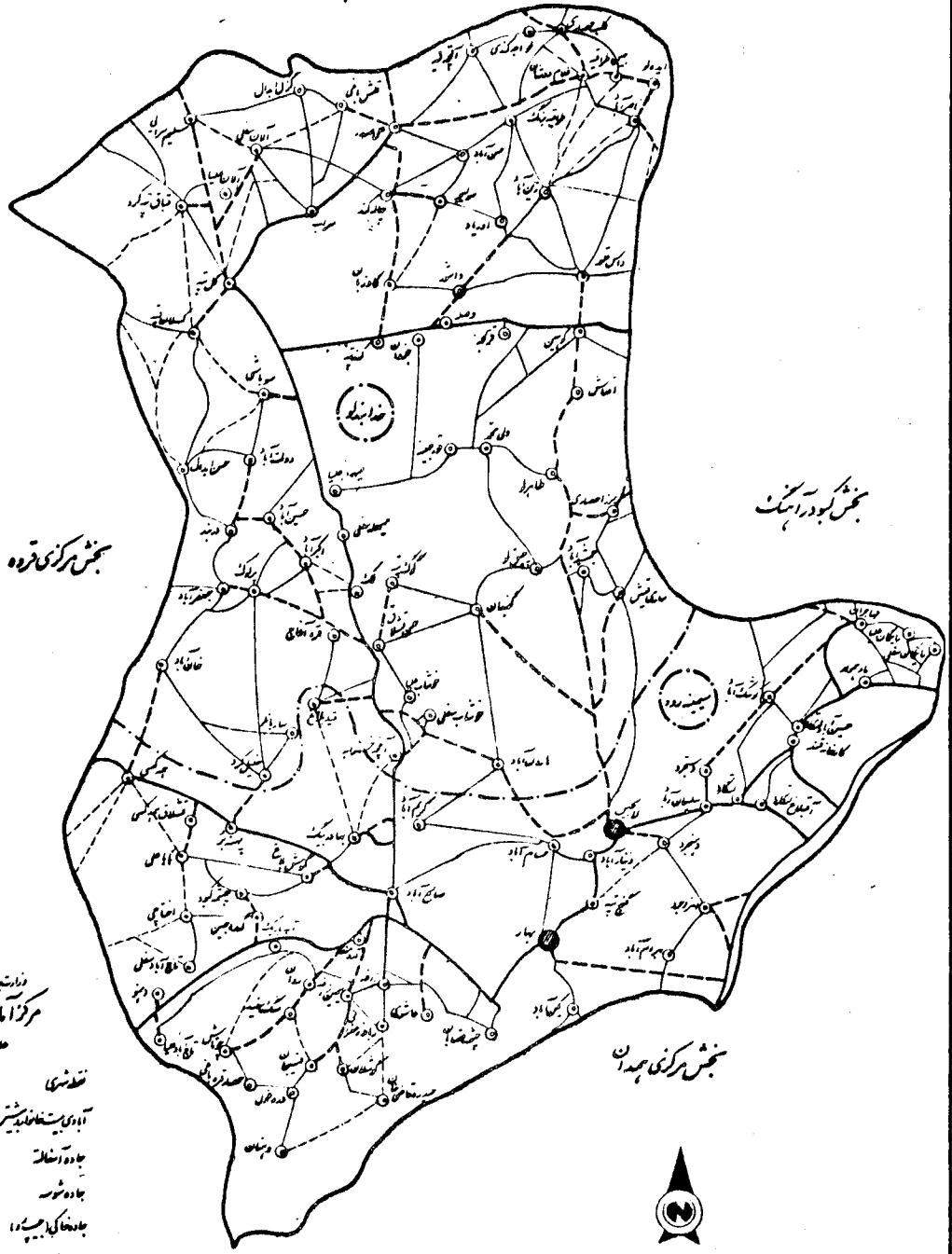


- مرکز استان
- مرکز بخش
- راه اصلی
- - - راه فرعی
- · · راه محلی
- راه آبی
- راه خاکی
- راه چوبی
- راه سنگی
- راه گلی
- راه خاکی-سنگی
- راه خاکی-چوبی
- راه خاکی-گلی
- راه خاکی-سنگی-چوبی
- راه خاکی-سنگی-گلی
- راه خاکی-سنگی-چوبی-گلی

نقشه روستایی بخش سیمین رود شهرستان همدان از استان همدان

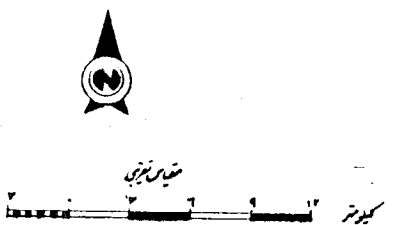
سرشاری عمومی همراه سال ۱۳۶۵

بخش کبودرآهنگ



نقشه سیمین رود
مرکز آمار ایران
حاصل

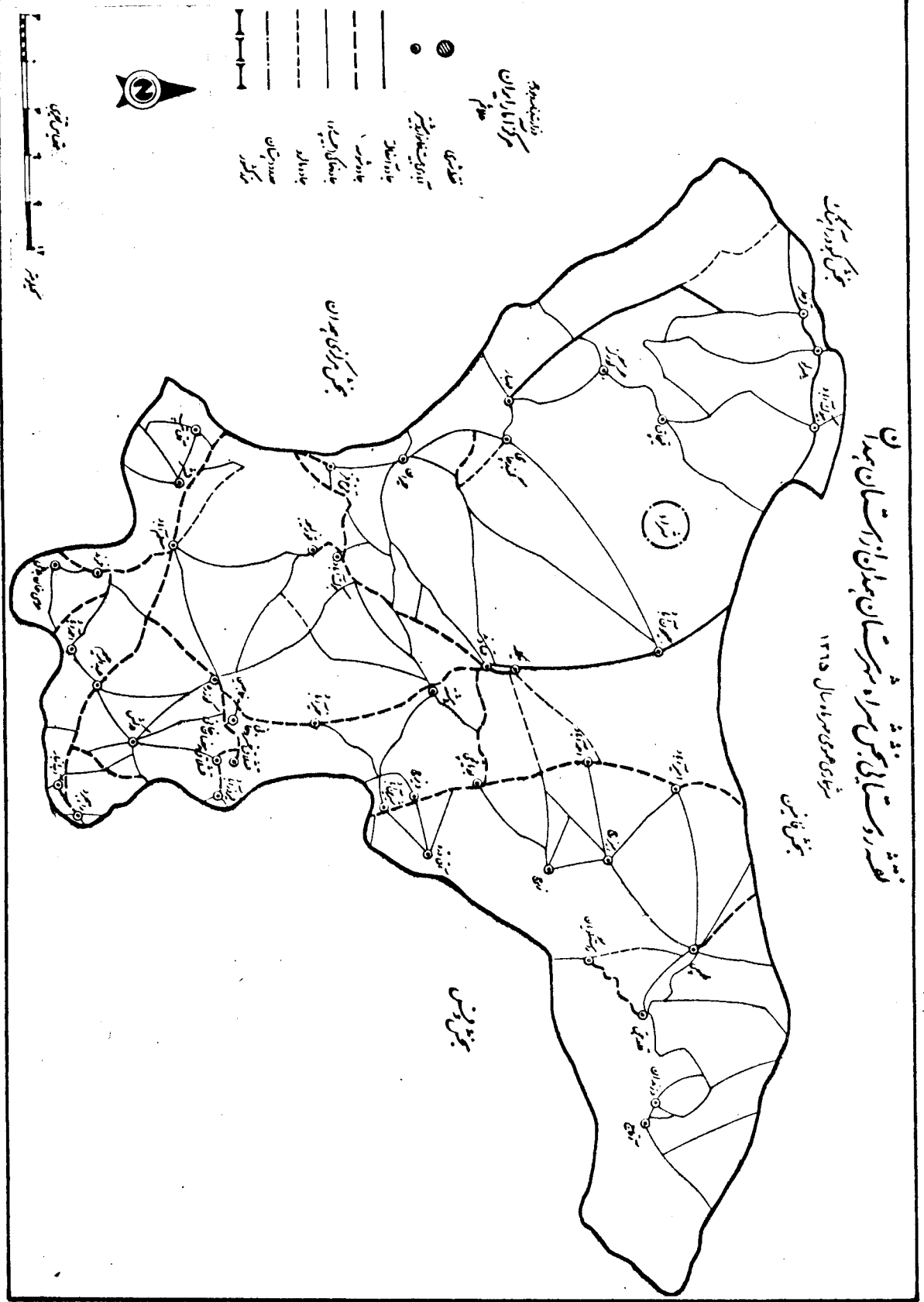
- قلمشکلی
- آبادی سیمین رود
- جاده آسفالت
- جاده شوسه
- جاده خاکی یا مینی
- جاده خاکی
- حدود شهرستان
- ||| مرکز شهر



نقشه روستای محلی سر راه شهرستان همدان از استان همدان

شماره محلی سر راه سال ۱۳۱۵

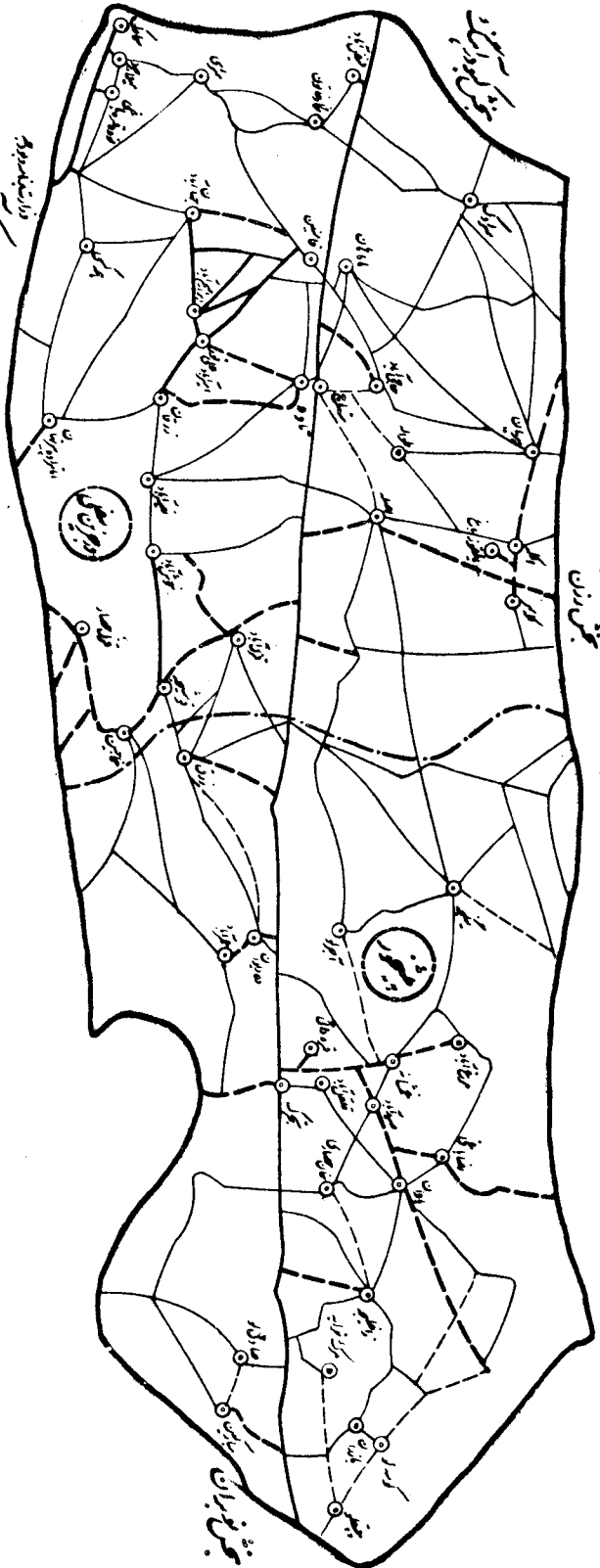
بخش قاین



شماره ۱۳۶۵

نقشه راهی بخش فاسین شهرستان جمدان از سال ۱۳۶۵


بخش فاسین



دولت‌شهر
مرکز آراامیان
هاتم

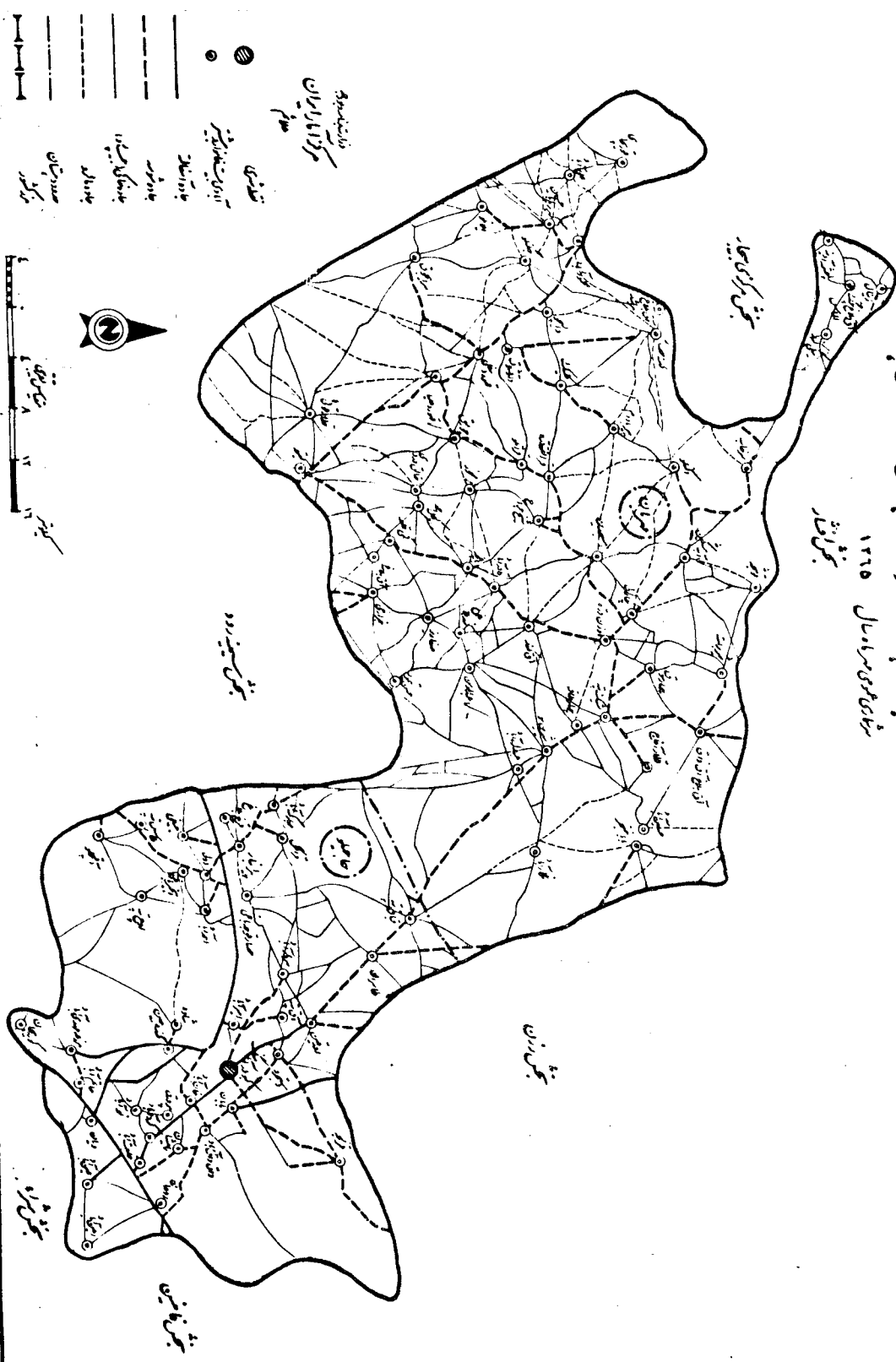
بخش فاسین

- تلفنی
- آب‌ریختنی
- جاده آسفالت
- جاده خاکی
- جاده سنگ‌ریزه
- جاده گل‌ریزه
- سد
- مزرعه

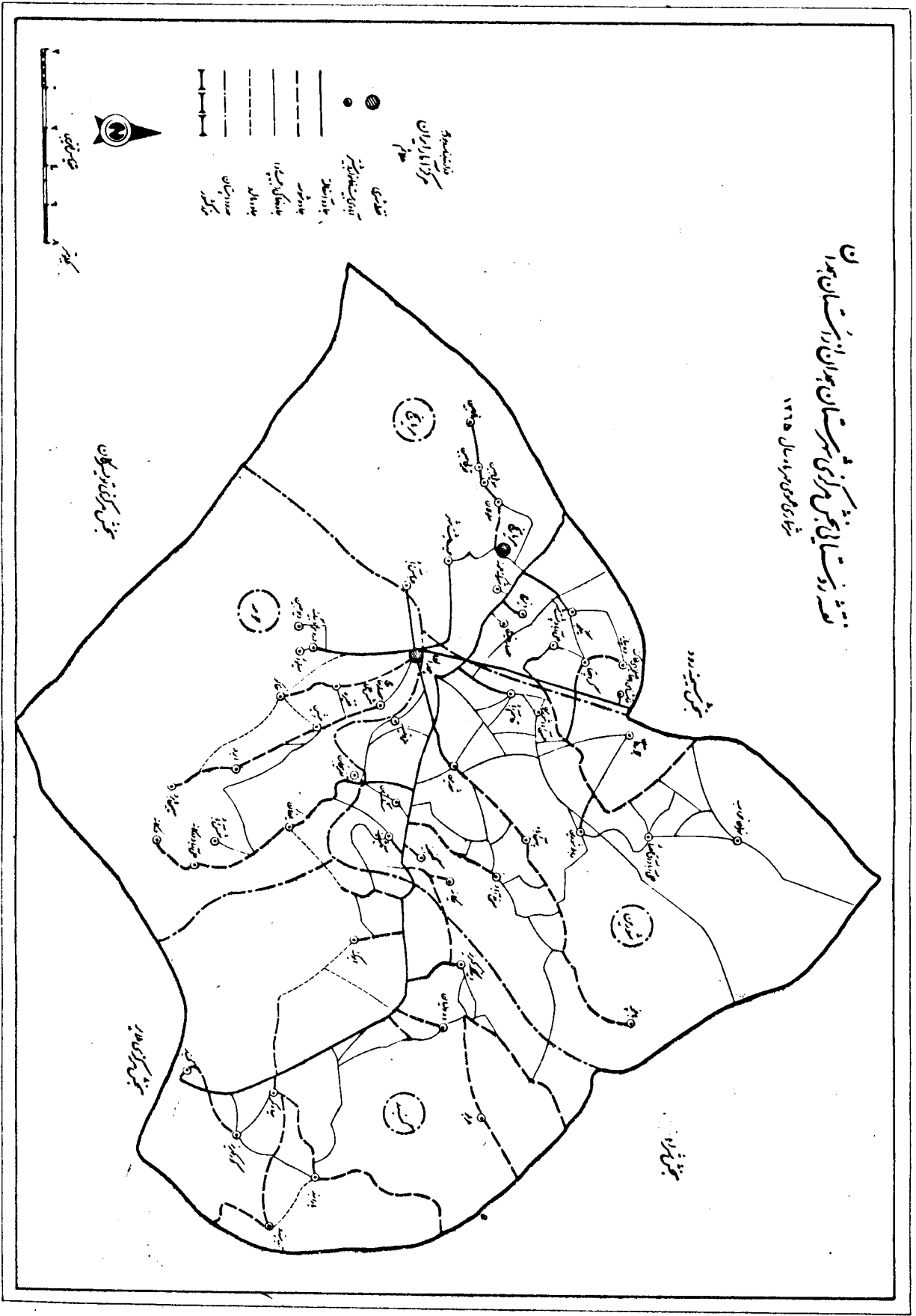


نقشه راه‌های تجاری کبک در استان خراسان همدان

شماره اول مرداد سال ۱۳۱۵
تهران



نقشه زیست‌ای بوم‌گرم‌گزی شهرستان بوم‌ان از استان بوم‌ان
 شاره‌نگاری مهرماه سال ۱۳۳۵



خصوصیات اجتماعی - اقتصادی آبادیهای دارای سکنه شهرستان ممدان

شماره ردیف آبادی	آبادی	نوع راه آبادی (کد)	تعداد خانوار	کلی جمعیت	جمعیت عمراندیشتر	جمعیت باسواد	جمعیت شامل	فصلیت کشاورزی								
								زراعت	باغداری	دامداری دامپروری	پرورش طیور	پرورش گاو و گاوین	پرورش بز و موش	پرورش ماهی		
۱	۲	۳	۴	۵	۶	۷	۸	۹	۱۰	۱۱	۱۲	۱۳	۱۴	۱۵	۱۶	
	بخش امد آباد		۶۳۵۶۱	۵۸۰۳۰	۲۵۶۶۲	۲۵۸۹۶	۱۵۲۲۲									
	دهستان امد آباد		۳۶۶۶	۲۶۶۶	۱۹۶۶	۳۵۸۵	۷۵۶۶									
۱	امیر بین	۲۰۹۰۲۵	۲	۱۴	۲۲۸	۷۶	۵۸									
۲	بوجین	۲۰۹۰۲۶	۲	۱۱۲	۳۶۳	۱۸۱	۶۳۱									
۳	بیجان	۲۰۹۰۲۸	۲	۱۴	۳۲۲	۱۷۸	۶۸									
۴	تیر زمین آباد	۲۰۹۰۲۹	۲	۱۷۹	۳۶۸	۳۸۰	۲۱۲									
۵	حاجی آباد	۲۰۹۰۳۰	۲	۲۲	۲۰۹	۱۵۲	۷۴									
۶	خاکریز	۲۰۹۰۳۱	۱	۵۳۱	۳۶۳	۱۰۴۵	۲۲۷									
۷	خند آباد	۲۰۹۰۳۲	۲	۵۰	۳۶۲	۳۲۲	۶۴									
۸	مغور آباد	۲۰۹۰۳۵	۲	۳۵	۱۸۲	۲۲۸	۱۲۱									
۹	شیلاندر سفلی	۲۰۹۰۳۶	۲	۵۰	۳۲۲	۲۷۶	۶۲									
۱۰	قاسم آباد خند آباد	۲۰۹۰۳۸	۲	۲	۲۱	۹	۱۰									
۱۱	خو اندلی	۲۰۹۰۳۹	۲	۲۸	۳۰	۹۹	۲۲									
۱۲	مکهدره	۲۰۹۰۴۲	۲	۱۲۰	۶۶۶	۵۲۹	۱۷۰									
۱۳	ویز ایلی	۲۰۹۰۴۳	۲	۲۷۷	۲۲۳	۱۶۹۹	۶۶۵									
۱۴	مغور سفلی	۲۰۹۰۴۵	۲	۵۷	۲۲۸	۲۵۶	۱۲۲									
۱۵	مغور علیا	۲۰۹۰۴۶	۲	۷۱	۲۹۰	۲۹۰	۹۲									
۱۶	خو خرن	۲۰۹۰۴۷	۲	۲۰۳	۱۱۷۹	۸۶۶	۲۴۷									
	دهستان چغت آباد		۳۲۷۲۴	۲۲۱۲۲	۱۷۰۹۹	۸۷۴۷	۴۵۶۰									
۱	بیان خوره	۲۰۹۰۲۲	۲	۲۷۲	۲۲۷	۶۰۳	۳۰۳									
۲	بیتر و ان	۲۰۹۰۷۵	۲	۸۱	۲۸۳	۱۱۴	۳۶									
۳	بیجان	۲۰۹۰۷۶	۲	۷۲	۲۸۳	۱۰۳	۹۵									
۴	بیر محمد الدین	۲۰۹۰۷۷	۲	۸۲	۲۶۸	۲۷۵	۱۱۷									
۵	بیر بیگم	۲۰۹۰۷۸	۲	۷۱	۲۴۵	۱۱۸	۳۷									
۶	چغت آباد	۲۰۹۰۷۹	۱	۴۲۲	۲۴۲۰	۱۸۷۹	۵۵۳									
۷	چشمه بیگم	۲۰۹۰۸۰	۲	۷۲	۲۵۸	۲۰۵	۴۶									
۸	چشمه خند آباد	۲۰۹۰۸۱	۲	۳۷	۴۰۷	۲۱۰	۸۲									
۹	خسرو آباد	۲۰۹۰۸۲	۱	۷۸	۴۳۰	۳۲۹	۱۰۰									
۱۰	داربهر	۲۰۹۰۸۳	۲	۳۲	۱۶۱	۱۴۷	۵۳									
۱۱	دولت آباد	۲۰۹۰۸۴	۲	۷۴	۲۷۲	۳۱۴	۵۲									
۱۲	دهیزان	۲۰۹۰۸۵	۲	۱۱۲	۶۳۱	۴۸۵	۱۱۶									
۱۳	زرنده	۲۰۹۰۸۷	۲	۴۲	۲۸۰	۳۲۴	۵۵									
۱۴	سر آباد	۲۰۹۰۸۸	۲	۱۵	۱۰۰	۸۴	۳۱									
۱۵	سینت آباد	۲۰۹۰۸۹	۲	۵۵	۲۹۱	۳۲۱	۶۷									
۱۶	تکدر آباد	۲۰۹۰۸۹	۲	۲۲	۲۰۵	۱۵۲	۴۷									
۱۷	ملی آباد بیر محمد الدین	۲۰۹۰۹۰	۲	۱۱	۳۴	۵۶	۱۵									
۱۸	قاسم آباد کنگدک	۲۰۹۰۹۱	۱	۱۲۱	۶۳۷	۷۵۸	۳۲۲									
۱۹	کسار آباد	۲۰۹۰۹۲	۴	۱۷	۷۸	۶۶	۲۴									
۲۰	خو اندلی	۲۰۹۰۹۴	۲	۷۸	۳۰۴	۲۲۲	۹۲									
۲۱	کسار و کد ان	۲۰۹۰۹۵	۲	۹۹	۶۱۰	۴۶۷	۱۰۹									
۲۲	کشیدیه	۲۰۹۰۹۶	۲	۱۱۵	۲۲۰	۵۵۵	۱۵۷									
۲۳	کشیف	۲۰۹۰۹۷	۲	۲۹	۱۶۱	۱۵۲	۴۰									
۲۴	کنگدک	۲۰۹۰۹۸	۱	۱۸۲	۱۰۱۲	۶۶۶	۲۵۵									
۲۵	مزرعه بیگم	۲۰۹۱۰۰	۱	۳۰۵	۱۷۱۵	۱۳۹۶	۷۸۸									
۲۶	مزرعه خدمات و ستایش کنگدک	۲۰۹۱۰۱	۱	۶	۷۸	۱۲	۶									
۲۷	مزرعه میثم	۲۰۹۱۰۲	۱	۲	۱۲	۱۱	۲									

کد نوع راه آبادی: ۱، جاده اسفالت، ۲، جاده شوسه، ۳، جاده خاکی، ۴، سایر (ایستگاه راه آهن، باره آبی، ۵، ناشن ع

تعداد گاو و گوساله	تعداد گوسفند و بز	تعمیرگاه آسفالته آلات درزی	فروشگاه دامداری	دستری به وسیله تقویم عمومی آردی	تعمیرگاه	دستری به روزنامه و مجله آردی	صدوق پست	بیمار و دامای دروسایی	ادب پرورش تخم‌چینی در ابرش	پزشک	خانه بهداشت	مرکز بهداشتی درمانی	حمام	سوریش از صنعت سواد آموزی	مدرسه راهنمایی	دبستان	برق	آب لوله کشی	پایگاه خدمات بست بیج	مرکز خدمات دروسایی	دفتر بهداشت سارزندگی	شورای اسلامی دروسایی	امکن مذهبی سلمانان	بنیاد مذهبی سلمانان	شماره ردیف آبادی			
۴۲	۴۱	۴۰	۳۹	۳۸	۳۷	۳۶	۳۵	۳۴	۳۳	۳۲	۳۱	۳۰	۲۹	۲۸	۲۷	۲۶	۲۵	۲۴	۲۳	۲۲	۲۱	۲۰	۱۹	۱۸	۱۷			
۱۸۸۲۷	۱۶۵۸۴۲	۲	۴۰	۷۷	۴	۲	۱۲	۲	۱۷	۸	۹	۷	۱۰۰	۴۴	۱۶	۱۲۰	۳۸	۹۶	۷۲	۱۲	۴	۱۱۶	۱۱۸	۲۱				
۱۴۷۳	۳۶۲۲	۰	۶	۳	۰	۰	۱	۰	۱	۰	۲	۰	۱۱	۶	۱	۵۱	۳	۲۱	۲	۰	۲۱	۱۵	۲		۱			
۳۰	۵۷۱			*									*	*	*	*	*	*	*	*	*	*	*	*	۲	۱		
۷۰	۲۱۰۰			*									*	*	*	*	*	*	*	*	*	*	*	*	*	۲	۲	
۵۰	۵۰۰			*									*	*	*	*	*	*	*	*	*	*	*	*	*	*	۲	۳
۱۰۰	۱۲۰۰			*									*	*	*	*	*	*	*	*	*	*	*	*	*	*	۳	۴
۴۰	۱۴۰			*					*				*	*	*	*	*	*	*	*	*	*	*	*	*	*	۴	۵
۵۰۰	۲۱۰۰		*	*									*	*	*	*	*	*	*	*	*	*	*	*	*	*	۵	۶
۱۵۰	۱۰۰۰		*	*									*	*	*	*	*	*	*	*	*	*	*	*	*	*	۶	۷
۲۰	۲۱۰۰		*	*									*	*	*	*	*	*	*	*	*	*	*	*	*	*	۷	۸
۵۰	۲۱۰۰		*	*									*	*	*	*	*	*	*	*	*	*	*	*	*	*	۸	۹
۲۰	۲۰۰		*	*									*	*	*	*	*	*	*	*	*	*	*	*	*	*	۹	۱۰
۱۰	۴۰۰		*	*									*	*	*	*	*	*	*	*	*	*	*	*	*	*	۱۰	۱۱
۵۰	۲۵۰۰		*	*									*	*	*	*	*	*	*	*	*	*	*	*	*	*	۱۱	۱۲
۲۰۰	۱۰۵۰		*	*			*						*	*	*	*	*	*	*	*	*	*	*	*	*	*	۱۲	۱۳
۴۰	۱۲۰۰		*	*									*	*	*	*	*	*	*	*	*	*	*	*	*	*	۱۳	۱۴
۳۵	۹۰۰		*	*									*	*	*	*	*	*	*	*	*	*	*	*	*	*	۱۴	۱۵
۵۰	۵۰۰۰		*	*									*	*	*	*	*	*	*	*	*	*	*	*	*	*	۱۵	۱۶
۲۵۷۸	۵۰۳۶۳	۱	۱۰	۲۲	۱	۱	۱۱	۱	۷	۲	۲	۱	۵۱	۵۱	۷	۲۲	۳۱	۲۴	۱۰	۹	۱	۲۱	۲۲	۱۵		۱	۱	
۱۲۰۰	۲۱۰۰		*	*					*				*	*	*	*	*	*	*	*	*	*	*	*	*	*	۲	۲
۱۵۰	۲۰۰۰		*	*					*				*	*	*	*	*	*	*	*	*	*	*	*	*	*	۲	۳
۵۵	۸۲۲		*	*					*				*	*	*	*	*	*	*	*	*	*	*	*	*	*	۳	۴
۱۲۸	۱۵۹۶		*	*					*				*	*	*	*	*	*	*	*	*	*	*	*	*	*	۴	۵
۱۰	۹۰۰		*	*					*				*	*	*	*	*	*	*	*	*	*	*	*	*	*	۵	۶
۲۰۰	۴۰۰		*	*					*				*	*	*	*	*	*	*	*	*	*	*	*	*	*	۶	۷
۲۵	۲۶۰		*	*					*				*	*	*	*	*	*	*	*	*	*	*	*	*	*	۷	۸
۰	۲۰۲۲		*	*					*				*	*	*	*	*	*	*	*	*	*	*	*	*	*	۸	۹
۲۱	۱۲۷۰		*	*					*				*	*	*	*	*	*	*	*	*	*	*	*	*	*	۹	۱۰
۷۰	۷۰۰		*	*					*				*	*	*	*	*	*	*	*	*	*	*	*	*	*	۱۰	۱۱
۳۹	۱۰۵۷		*	*					*	*			*	*	*	*	*	*	*	*	*	*	*	*	*	*	۱۱	۱۲
۱۲۵	۵۷۴		*	*					*				*	*	*	*	*	*	*	*	*	*	*	*	*	*	۱۲	۱۳
۲۰	۱۴۰۰		*	*					*				*	*	*	*	*	*	*	*	*	*	*	*	*	*	۱۳	۱۴
۲۵	۲۲۰		*	*					*				*	*	*	*	*	*	*	*	*	*	*	*	*	*	۱۴	۱۵
۹۰	۱۲۰۰		*	*					*				*	*	*	*	*	*	*	*	*	*	*	*	*	*	۱۵	۱۶
۵۰	۹۰۰		*	*					*				*	*	*	*	*	*	*	*	*	*	*	*	*	*	۱۶	۱۷
۶	۵۲۵		*	*					*				*	*	*	*	*	*	*	*	*	*	*	*	*	*	۱۷	۱۸
۴۰۰	۳۵۰		*	*					*				*	*	*	*	*	*	*	*	*	*	*	*	*	*	۱۸	۱۹
۰	۴۰۰		*	*					*	*			*	*	*	*	*	*	*	*	*	*	*	*	*	*	۱۹	۲۰
۵۰۰	۲۸۰۰		*	*					*	*			*	*	*	*	*	*	*	*	*	*	*	*	*	*	۲۰	۲۱
۱۰۰	۸۵۰۰		*	*					*	*			*	*	*	*	*	*	*	*	*	*	*	*	*	*	۲۱	۲۲
۶۰	۱۷۰۰		*	*					*	*			*	*	*	*	*	*	*	*	*	*	*	*	*	*	۲۲	۲۳
۵۰۰	۱۰۵۰		*	*					*	*			*	*	*	*	*	*	*	*	*	*	*	*	*	*	۲۳	۲۴
۲۰۰	۷۰۰		*	*					*	*			*	*	*	*	*	*	*	*	*	*	*	*	*	*	۲۴	۲۵
۹۰۰	۶۰۰		*	*					*	*			*	*	*	*	*	*	*	*	*	*	*	*	*	*	۲۵	۲۶
۰	۰		*	*					*	*			*	*	*	*	*	*	*	*	*	*	*	*	*	*	۲۶	۲۷
۵	۰		*	*					*	*			*	*	*	*	*	*	*	*	*	*	*	*	*	*	۲۷	۲۸

شماره دفتر آبادی	آبادی	نوع راه آبادی (کد)	تعداد خانوار	کل جمعیت	جمعیت عماله بیشتر	جمعیت باسواد	جمعیت شامل	فعايت کشاورزی							
								۱۰	۱۱	۱۲	۱۳	۱۴	۱۵	۱۶	
۲۸	موسسه آباد	۲	۲۸	۲۰۰	۱۵۶۱	۸۲۳	۴۰۳	*	*	*	*	*	*	*	*
۲۹	سجف آباد	۲	۵۵	۳۳۲	۲۶۰	۱۲۶	۷۰	*	*	*	*	*	*	*	*
۳۰	شهرت آباد کمالک	۱	۲۸	۵۷۴	۳۶۸	۳۸۱	۱۱۹	*	*	*	*	*	*	*	*
۳۱	شهرت آباد بهر از	۲	۵۵۲	۱۶۳۱	۸۵۱۱	۷۰۶	۲۵۷	*	*	*	*	*	*	*	*
۳۲	ولن آباد	۱	۶۲	۶۲۲	۲۸۱	۸۶	۵۳	*	*	*	*	*	*	*	*
۳۳	وندن آباد	۱	۷۸۲	۸۲۲	۵۸۵	۲۰۱	۳۶۳	*	*	*	*	*	*	*	*
۳۴	جمعیت کف	۲	۶۵	۱۸۲	۶۶۲	۶۵۱	۱۹	*	*	*	*	*	*	*	*
	دهستان چهار دولی		۲۰۵۵	۶۸۶۲۱	۹۷۲۰	۳۱۲	۲۷۸۱								
۱	اقبلاغ	۲	۲۰	۲۸۱	۲۳۲	۳۵	۳۵	*	*	*	*	*	*	*	*
۲	اکاجان بلاغی	۲	۴۵	۷۸۲	۲۱۲	۷۷	۵۳	*	*	*	*	*	*	*	*
۳	امین آباد	۲	۴۵	۷۸۲	۷۰۲	۸۰	۱۷	*	*	*	*	*	*	*	*
۴	اهو تپه	۲	۵۵	۱۰۱	۳۳۲	۹۶	۳۷	*	*	*	*	*	*	*	*
۵	ایور اغ	۲	۸۵	۵۶۲	۱۶۳	۳۳۲	۳۶	*	*	*	*	*	*	*	*
۶	پیر مشو	۲	۱۷۰	۶۳۰	۳۷۲	۳۳۲	۳۳۲	*	*	*	*	*	*	*	*
۷	پارن	۲	۵۶	۶۷۲	۲۸۸	۳۱۱	۷۰	*	*	*	*	*	*	*	*
۸	بقرمه و لده	۲	۱۲	۱۱۳	۸۸	۶۲	۷۲	*	*	*	*	*	*	*	*
۹	پشار علیا	۲	۳۷۲	۲۲۳۲	۵۳۸۱	۱۸۸	۱۵۵	*	*	*	*	*	*	*	*
۱۰	صن آباد امام	۲	۳۳۱	۳۰۳۸	۶۵۶	۱۳۲	۱۸۱	*	*	*	*	*	*	*	*
۱۱	خرنجر	۲	۹۰	۳۵۵	۱۲۳	۳۸۱	۲۰	*	*	*	*	*	*	*	*
۱۲	دیور اله	۲	۵۶	۶۶۲	۲۲۰	۲۲	۲۷	*	*	*	*	*	*	*	*
۱۳	سمیران	۲	۶۵	۳۰	۲۶۲	۹۶	۹۰	*	*	*	*	*	*	*	*
۱۴	سیاه کمر	۴	۱۲	۵۲۱	۲۶۲	۸۷	۲۰	*	*	*	*	*	*	*	*
۱۵	عنی آباد ایور اغ	۲	۱۵	۳۳۲	۳۶۲	۱۸۱	۳۰۱	*	*	*	*	*	*	*	*
۱۶	فشار آباد	۲	۵۷	۳۷۳	۲۶۲	۱۸۱	۳۰۱	*	*	*	*	*	*	*	*
۱۷	فرا کندن	۲	۷۸	۸۱۲	۱۵۱	۲۰	۶۶	*	*	*	*	*	*	*	*
۱۸	فیره بلاغ	۲	۵۱	۶۷۸	۵۸۶	۱۷۰	۳۳۱	*	*	*	*	*	*	*	*
۱۹	فهمقانه	۲	۶۶	۷۸۲	۷۰۲	۶۶	۶۶	*	*	*	*	*	*	*	*
۲۰	فوج تپه	۲	۳۶	۶۳۳	۸۳۲	۲۸۱	۵۷۲	*	*	*	*	*	*	*	*
۲۱	فرنگ سفلی	۲	۲۰	۸۱۲	۶۶۶	۱۱۱	۶۸	*	*	*	*	*	*	*	*
۲۲	گدک علیا	۲	۶۵	۱۶۱	۷۸۲	۱۱۱	۶۸	*	*	*	*	*	*	*	*
۲۳	گردر	۲	۲۰	۳۳۲	۹۶	۷۳	۲۷	*	*	*	*	*	*	*	*
۲۴	ملاولی	۲	۶۳	۲۵۶	۱۶۸	۲۶	۲۷	*	*	*	*	*	*	*	*
۲۵	شهرت آباد	۲	۵۳	۶۶۸	۷۰۲	۷۲	۳۶	*	*	*	*	*	*	*	*
	دهستان حسام آباد		۲۶۸۱	۶۷۰۸۱	۱۷۹۲۶	۶۰۶۶	۸۵۳۲								
۱	ابین	۲	۶۳	۸۳۳	۳۵۳	۳۳۱	۳۶۳	*	*	*	*	*	*	*	*
۲	احمد آباد	۲	۹۶	۵۶	۷۳۲	۳۶	۱۱	*	*	*	*	*	*	*	*
۳	السنجه	۲	۱۵	۲۶۲	۶۶	۳	۱۰	*	*	*	*	*	*	*	*
۴	امین آباد	۲	۸	۵۵	۷۲	۷	۲۱	*	*	*	*	*	*	*	*
۵	بیور	۲	۷۳	۲۶۰	۱۹۳	۱۷	۵۰	*	*	*	*	*	*	*	*
۶	بغدر آباد	۲	۷۸	۳۰۳	۱۸۱	۳۳۲	۵۸۶	*	*	*	*	*	*	*	*
۷	پشار سفلی	۲	۶۸	۳۳۲	۲۰۱	۸۰	۳۳	*	*	*	*	*	*	*	*
۸	سیتی	۱	۸۵	۷۵۱	۸۵۱	۱۱۵۰	۳۳۲	*	*	*	*	*	*	*	*
۹	حسام آباد	۲	۶۶	۷۳۲	۷۳۲	۳۳۲	۳۳۲	*	*	*	*	*	*	*	*
۱۰	دهنو	۲	۱۲۳۲	۳۳۲	۳۳۲	۳۳۲	۳۳۲	*	*	*	*	*	*	*	*

کد نوع راه آبادی: جاده اسفالت ۱، جاده شوسه ۲، جاده خاکی ۳، مارو ۴، سایر (سیکاه راه آهن یا راه آبی ۵)، ناشخص ۶

تعداد گاو و گوساله	۴۲	۱۶۶	۱۸۷	۲۰۰	۵۷۰	۱۰۰	۱۱۲۰	۱۰۰	۲۵۸۰	۶۰	۵	۵۰	۲۰	۲۰	۵۰۰	۵۰	۲	۵۰۰	۲۰۰	۴	۱۵۰	۶۰	۴	۸۰	۱۱۰	۴۰	۴۰	۱۰۰	۲۵۰	۱۵	۵۰	۱۵	۷۵	۶۰	۲۶۱۱	۱۰۰	۲۰۰	۱۵	۳	۱۱	۱۶	۱۰۰۰	۱۰۰	۶۰۰	۶۰۰	
تعداد گوسفند و بز	۴۱	۲۹۲۵	۷۴۸	۵۰۰	۲۳۶۵	۲۵۰	۲۶۱۰	۷۰۰	۲۷۵۴۰	۵۰۰	۴۰۰	۴۰۰	۱۸۵۰	۱۵۵۰	۲۸۰۰	۱۵۰۰	۴۰۰	۲۰۰۰	۴۵۰۰	۲۲۰۰	۷۰۰	۵۸۰	۴۱۰	۲۱۵۰	۲۲۳۰	۱۵۰۰	۱۰۰۰	۵۰۰۱	۱۰۵۰	۵۰۰۰	۱۲۰۰	۴۲۰	۱۵۰۰	۴۰۰	۱۹۵۲۰	۴۰۰۰	۱۵۱۰	۸۰۰	۱۶۰	۴۰۰	۶۶۰	۱۸۰۰	۱۵۰۰	۱۱۰۰	۱۵۲۰	
تعمیرگاه ماشین آلات کشاورزی	۲۰	*	*	*	*	*	*	*	*	*	*	*	*	*	*	*	*	*	*	*	*	*	*	*	*	*	*	*	*	*	*	*	*	*	*	*	*	*	*	*	*	*	*	*	*	*
فروشگاه تعاونی	۳۹	*	*	*	*	*	*	*	*	*	*	*	*	*	*	*	*	*	*	*	*	*	*	*	*	*	*	*	*	*	*	*	*	*	*	*	*	*	*	*	*	*	*	*	*	
دانشتری بهرید نقد عمومی و آبادی	۲۸	*	*	*	*	*	*	*	*	*	*	*	*	*	*	*	*	*	*	*	*	*	*	*	*	*	*	*	*	*	*	*	*	*	*	*	*	*	*	*	*	*	*	*	*	
تعمیر	۲۷	*	*	*	*	*	*	*	*	*	*	*	*	*	*	*	*	*	*	*	*	*	*	*	*	*	*	*	*	*	*	*	*	*	*	*	*	*	*	*	*	*	*	*	*	
دانشتری بهر روزنامه و مجله و آبادی	۲۶	*	*	*	*	*	*	*	*	*	*	*	*	*	*	*	*	*	*	*	*	*	*	*	*	*	*	*	*	*	*	*	*	*	*	*	*	*	*	*	*	*	*	*	*	*
صندوق پست	۲۵	*	*	*	*	*	*	*	*	*	*	*	*	*	*	*	*	*	*	*	*	*	*	*	*	*	*	*	*	*	*	*	*	*	*	*	*	*	*	*	*	*	*	*	*	
بیمار و دامای روستایی	۳۲	*	*	*	*	*	*	*	*	*	*	*	*	*	*	*	*	*	*	*	*	*	*	*	*	*	*	*	*	*	*	*	*	*	*	*	*	*	*	*	*	*	*	*	*	
دانشتری کیمیا و پزشکی	۳۳	*	*	*	*	*	*	*	*	*	*	*	*	*	*	*	*	*	*	*	*	*	*	*	*	*	*	*	*	*	*	*	*	*	*	*	*	*	*	*	*	*	*	*	*	
پزشک	۳۲	*	*	*	*	*	*	*	*	*	*	*	*	*	*	*	*	*	*	*	*	*	*	*	*	*	*	*	*	*	*	*	*	*	*	*	*	*	*	*	*	*	*	*	*	
خانه بهداشت	۳۱	*	*	*	*	*	*	*	*	*	*	*	*	*	*	*	*	*	*	*	*	*	*	*	*	*	*	*	*	*	*	*	*	*	*	*	*	*	*	*	*	*	*	*	*	
مرکز بهداشتی درمانی	۳۰	*	*	*	*	*	*	*	*	*	*	*	*	*	*	*	*	*	*	*	*	*	*	*	*	*	*	*	*	*	*	*	*	*	*	*	*	*	*	*	*	*	*	*	*	
حمام	۲۹	*	*	*	*	*	*	*	*	*	*	*	*	*	*	*	*	*	*	*	*	*	*	*	*	*	*	*	*	*	*	*	*	*	*	*	*	*	*	*	*	*	*	*	*	
آبگرمخانه صنعت مواد آموزشی	۲۸	*	*	*	*	*	*	*	*	*	*	*	*	*	*	*	*	*	*	*	*	*	*	*	*	*	*	*	*	*	*	*	*	*	*	*	*	*	*	*	*	*	*	*	*	
مدرسه راهنمایی	۲۷	*	*	*	*	*	*	*	*	*	*	*	*	*	*	*	*	*	*	*	*	*	*	*	*	*	*	*	*	*	*	*	*	*	*	*	*	*	*	*	*	*	*	*	*	
دبستان	۲۶	*	*	*	*	*	*	*	*	*	*	*	*	*	*	*	*	*	*	*	*	*	*	*	*	*	*	*	*	*	*	*	*	*	*	*	*	*	*	*	*	*	*	*		
برق	۲۵	*	*	*	*	*	*	*	*	*	*	*	*	*	*	*	*	*	*	*	*	*	*	*	*	*	*	*	*	*	*	*	*	*	*	*	*	*	*	*	*	*	*	*		
آب لوله کشی	۲۴	*	*	*	*	*	*	*	*	*	*	*	*	*	*	*	*	*	*	*	*	*	*	*	*	*	*	*	*	*	*	*	*	*	*	*	*	*	*	*	*	*	*	*		
پایگاه خدمات آبج	۲۳	*	*	*	*	*	*	*	*	*	*	*	*	*	*	*	*	*	*	*	*	*	*	*	*	*	*	*	*	*	*	*	*	*	*	*	*	*	*	*	*	*	*	*		
مرکز خدمات روستایی	۲۲	*	*	*	*	*	*	*	*	*	*	*	*	*	*	*	*	*	*	*	*	*	*	*	*	*	*	*	*	*	*	*	*	*	*	*	*	*	*	*	*	*	*			
دانشگاه ساس زندگی	۲۱	*	*	*	*	*	*	*	*	*	*	*	*	*	*	*	*	*	*	*	*	*	*	*	*	*	*	*	*	*	*	*	*	*	*	*	*	*	*	*	*	*	*	*		
شورای اسلامی روستایی	۲۰	*	*	*	*	*	*	*	*	*	*	*	*	*	*	*	*	*	*	*	*	*	*	*	*	*	*	*	*	*	*	*	*	*	*	*	*	*	*	*	*	*	*	*		
اماکن مذهبی مسلمانان	۱۹	*	*	*	*	*	*	*	*	*	*	*	*	*	*	*	*	*	*	*	*	*	*	*	*	*	*	*	*	*	*	*	*	*	*	*	*	*	*	*	*	*	*	*		
بنای مذهبی مسلمانان	۱۸	*	*	*	*	*	*	*	*	*	*	*	*	*	*	*	*	*	*	*	*	*	*	*	*	*	*	*	*	*	*	*	*	*	*	*	*	*	*	*	*	*	*	*		
شماره ردیف آبادی	۱۷	۲۸	۲۹	۳۰	۳۱	۳۲	۳۳	۳۴	۳۵	۳۶	۳۷	۳۸	۳۹	۴۰	۴۱	۴۲	۴۳	۴۴	۴۵	۴۶	۴۷	۴۸	۴۹	۵۰	۵۱	۵۲	۵۳	۵۴	۵۵	۵۶	۵۷	۵۸	۵۹	۶۰	۶۱	۶۲	۶۳	۶۴	۶۵	۶۶	۶۷	۶۸	۶۹	۷۰		

شماره ردیف آبادی	آبادی	نوع راه آبادی (کد)	تعداد خانوار	کل جمعیت	جمعیت عمال بیشتر	جمعیت باسواد	جمعیت شغل	فعايت کشاورزی							
								زراعت	باغداری	پرورش طیور	پرورش گاو و گوسفند	پرورش دام و طیور	پرورش ماهی	پرورش زنبورسل	پرورش ماهی
۱	۲	۳	۴	۵	۶	۷	۸	۹	۱۰	۱۱	۱۲	۱۳	۱۴	۱۵	۱۶
۱۱	دهشوش	۲۰۹۲۱۲	۲	۵۴۲	۴۰۵	۲۱۲	۸۷	*	*	*	*	*	*	*	*
۱۲	سیر ارشد	۲۰۹۲۱۴	۲	۶۱۱	۹۵۸	۴۲۷	۲۲۲	*	*	*	*	*	*	*	*
۱۳	شاه کهریز	۲۰۹۲۱۵	۲	۱۹	۱۴	۵	۴	*	*	*	*	*	*	*	*
۱۴	سادق آباد	۲۰۹۲۱۶	۲	۲۲۲	۵۱	۱۶	۴۱	*	*	*	*	*	*	*	*
۱۵	فانگی مردان	۲۰۹۲۱۷	۲	۲۱۲	۵۵۱	۴۲	۳۰	*	*	*	*	*	*	*	*
۱۶	کدر اچین	۲۰۹۲۱۸	۲	۱۰۵۱	۲۰۸	۳۲۱	۲۲۴	*	*	*	*	*	*	*	*
۱۷	دشچه	۲۰۹۲۱۹	۲	۲۵۱	۱۹۱	۱۹	۳۵	*	*	*	*	*	*	*	*
۱۸	مناوی	۲۰۹۲۲۰	۲	۲۰۲	۶۲۱	۷۵	۲۰	*	*	*	*	*	*	*	*
۱۹	مشور تپه	۲۰۹۲۲۲	۲	۳۵۴	۷۲۲	۱۵۲	۲۲	*	*	*	*	*	*	*	*
۲۰	بیوسف آباد	۲۰۹۲۲۳	۱	۱۲۰	۵۳۵	۷۲	۱۲۱	*	*	*	*	*	*	*	*
	دهستان فارسیتج			۸۲۱۰	۶۲۷۴	۲۳۸۲	۱۸۳۱								
۱	تپه قارخ	۲۰۹۲۴۶	۲	۱۲۸	۵۰۱	۳۰	۲۵	*	*	*	*	*	*	*	*
۲	حعفر آباد	۲۰۹۲۴۷	۲	۹۵	۴۳۰	۱۲۳	۱۴۹	*	*	*	*	*	*	*	*
۳	چم چم	۲۰۹۲۴۸	۲	۱۰۱	۲۶۳	۳۸۱	۱۱۸	*	*	*	*	*	*	*	*
۴	پنجاب اسلامی	۲۰۹۲۴۹	۲	۱۴۱	۵۳۲	۷۹	۱۷	*	*	*	*	*	*	*	*
۵	پنجاب اسلامی	۲۰۹۲۵۰	۲	۱۲۶	۱۹۸	۷۶	۵۵	*	*	*	*	*	*	*	*
۶	پیمان تپه	۲۰۹۲۵۱	۲	۳۴	۲۴۲	۶۶	۱۳۱	*	*	*	*	*	*	*	*
۷	ده آسیاب	۲۰۹۲۵۲	۲	۱۸۱	۲۲۷	۳۸	۸۰	*	*	*	*	*	*	*	*
۸	زیره	۲۰۹۲۵۳	۲	۷۶	۲۵۸	۲۷۲	۱۶۲	*	*	*	*	*	*	*	*
۹	سر خلیجه	۲۰۹۲۵۴	۲	۱۵۱	۲۲۷	۲۲۶	۶۸	*	*	*	*	*	*	*	*
۱۰	سلطان طاهر	۲۰۹۲۵۵	۲	۳۶۷	۶۴۹	۲۷۹	۲۲۲	*	*	*	*	*	*	*	*
۱۱	مقیم آباد	۲۰۹۲۵۷	۲	۳۸۱	۱۴۲	۵۴	۲۸	*	*	*	*	*	*	*	*
۱۲	فارسیتج جدید	۲۰۹۲۵۸	۲	۲۵۴	۱۶۶۲	۱۰۶۲	۵۵۱	*	*	*	*	*	*	*	*
۱۳	فولانی	۲۰۹۲۵۹	۲	۴۴۴	۵۳۲	۱۹۰	۹۹	*	*	*	*	*	*	*	*
۱۴	کلپی خانی	۲۰۹۲۶۰	۲	۱۱۱	۱۶۶	۱۷	۲۳	*	*	*	*	*	*	*	*
۱۵	کهریز	۲۰۹۲۶۱	۲	۲۰۰	۳۵۱	۹۳	۳۳	*	*	*	*	*	*	*	*
۱۶	کهریز	۲۰۹۲۶۲	۲	۲۱۷	۱۶۱	۵۵	۹۲	*	*	*	*	*	*	*	*
۱۷	ملک آباد	۲۰۹۲۶۳	۲	۳۶	۳۸	۳۰	۷۱	*	*	*	*	*	*	*	*
	دهستان کلیایی			۱۷۵۳	۳۳۳۱	۱۱۷۱	۸۵۳								
۱	تختی آباد	۲۰۹۲۸۴	۲	۲۲	۱۱۰	۳۳	۲۶	*	*	*	*	*	*	*	*
۲	چشمه علی	۲۰۹۲۸۵	۲	۴۰	۱۶۱	۳۵	۲۷	*	*	*	*	*	*	*	*
۳	چهار چشمه	۲۰۹۲۸۶	۲	۴۲	۱۸۶	۷۵	۴۶	*	*	*	*	*	*	*	*
۴	حسین آباد	۲۰۹۲۸۷	۲	۶۰	۲۲۲	۸۶	۶۶	*	*	*	*	*	*	*	*
۵	عبیدر آباد	۲۰۹۲۸۸	۲	۲۵	۱۳۶	۲۲	۷۱	*	*	*	*	*	*	*	*
۶	ده نیور	۲۰۹۲۸۹	۲	۳۰	۱۴۱	۴۷	۲۲	*	*	*	*	*	*	*	*
۷	ده سفید	۲۰۹۲۹۰	۲	۴۸	۲۴۱	۸۰	۵۸	*	*	*	*	*	*	*	*
۸	رستم آباد	۲۰۹۲۹۱	۲	۲۵	۱۵۲	۶۰	۳۳	*	*	*	*	*	*	*	*
۹	زرخک خانی	۲۰۹۲۹۲	۲	۱۴۱	۲۱۱	۹۴	۷۲	*	*	*	*	*	*	*	*
۱۰	دو بیلان سفلی	۲۰۹۲۹۳	۲	۱۶۶	۷۳۶	۲۲۳	۱۶۶	*	*	*	*	*	*	*	*
۱۱	طویلان علیا	۲۰۹۲۹۴	۲	۱۰۵	۵۵۸	۲۲۳	۹۹	*	*	*	*	*	*	*	*
۱۲	کد ارچن	۲۰۹۲۹۵	۲	۷۸	۳۰۲	۹۱	۷۷	*	*	*	*	*	*	*	*
۱۳	میوله	۲۰۹۲۹۶	۲	۹۲	۴۳۱	۱۱۵	۶۶	*	*	*	*	*	*	*	*
۱۴	شادر آباد	۲۰۹۲۹۷	۲	۱۲	۴۴	۲۰	۱۰	*	*	*	*	*	*	*	*

کد نوع راه آبادی: ۱ جاده اسفالت، ۲ جاده شوسه، ۳ جاده خاکی، ۴ سایر (راه آه و آهین، باره آبی، ۵ نامشخص)

تعداد گاو و گوساله	تعداد گوسفند و بز	تعمیرگاه ماشین آلات کشاورزی	فروشگاه تعاونی	دانشکده بهار و کشاورزی	مطبخ	دانشکده بهار و کشاورزی	صدوق پست	بیمار و دامای روستایی	دانشکده بهار و کشاورزی	پزشک	خانه بهداشت	مرکز بهداشتی درمانی	حمام	آموزشگاه صنعت بودا و زوری	مدرسه راهنمایی	دبستان	برق	آب لوله کشی	پایگاه و خدمات ترنج	مرکز خدمات روستایی	دفتر جهاد سازندگی	شورای اسلامی روستایی	امکان مذبحی مسلمانان	مبلغ مذبحی مسلمانان	شماره دیدنی آبادی
۴۲	۴۱	۴۰	۳۹	۳۸	۳۷	۳۶	۳۵	۳۴	۳۳	۳۲	۳۱	۳۰	۲۹	۲۸	۲۷	۲۶	۲۵	۲۴	۲۳	۲۲	۲۱	۲۰	۱۹	۱۸	۱۷
۲۸۰	۶۰						*							*			*								۱۱
۵۰	۲۵۰		*	*			*						*	*			*								۱۲
۱۶	۶۰						*						*	*			*								۱۳
۴	۱۰۰۰			*			*						*	*			*								۱۴
۲۵	۲۵۰						*		*				*	*			*								۱۵
۱۰۰	۱۵۰۰		*	*			*		*				*	*			*								۱۶
۱	۸۰۰			*			*		*				*	*			*		*						۱۷
۴۰	۸۰۰			*			*		*				*	*			*		*						۱۸
۵۰	۶۰۰			*			*		*				*	*			*		*						۱۹
۳۰۰	۶۵۰		*	*			*		*				*	*			*		*						۲۰
۲۶۲۷	۲۵۸۷۰	۰	۴	۱۰	۱	۰	۱۲	۲	۱	۱	۰	۱	۱۴	۷	۱	۱۷	۶	۱۲	۱۰	۱	۱	۱۷	۱۱	۵	۱
۳۰	۱۰۰۰			*			*		*				*	*			*		*						۲
۵۰	۵۰۰۰			*			*		*				*	*			*		*						۳
۶۰	۱۱۰۰		*	*			*		*				*	*			*		*						۴
۵۰	۷۵۰			*			*		*				*	*			*		*						۵
۹۰	۳۰۰			*			*		*				*	*			*		*						۶
۱۰۰	۱۷۰۰			*			*		*				*	*			*		*						۷
۶۰۰	۱۴۰۰			*			*		*				*	*			*		*						۸
۱۳۰	۱۰۰۰		*	*			*		*				*	*			*		*						۹
۲۰۰	۶۵۰			*			*		*				*	*			*		*						۱۰
۳۰۰	۷۰۰۰			*			*		*				*	*			*		*						۱۱
۳۰	۵۰۰			*			*		*				*	*			*		*						۱۲
۵۰۰	۲۲۰۰		*	*	*		*		*				*	*			*		*						۱۳
۳۰۰	۸۰۰			*			*		*				*	*			*		*						۱۴
۱۰۰	۴۷۰			*			*		*				*	*			*		*						۱۵
۲۰	۳۰۰			*			*		*				*	*			*		*						۱۶
۵۰	۳۵۰			*			*		*				*	*			*		*						۱۷
۲۷	۳۵۰			*			*		*				*	*			*		*						۱۸
۱۱۵۶	۱۳۵۶۷	۱	۲	۵	۰	۰	۰	۲	۲	۱	۰	۱	۱۲	۰	۱	۱۲	۱	۱۲	۳	۱	۱	۳	۱۰	۰	۱
۳	۳۳۰			*			*		*				*	*			*		*						۲
۵۰	۱۰۰۰			*			*		*				*	*			*		*						۳
۶۰	۳۴۰		*	*			*		*				*	*			*		*						۴
۲۰۰	۲۵۰۰			*			*		*				*	*			*		*						۵
۳۰	۵۰۰			*			*		*				*	*			*		*						۶
۴۰	۴۰۰			*			*		*				*	*			*		*						۷
۷۰	۸۰۰			*			*		*				*	*			*		*						۸
۶۰	۴۰۰			*			*		*				*	*			*		*						۹
۴۰	۲۰۷		*	*			*		*				*	*			*		*						۱۰
۴۰۰	۴۰۰۰		*	*			*		*				*	*			*		*						۱۱
۶۰	۱۲۰۰		*	*			*		*				*	*			*		*						۱۲
۶۰	۵۰۰		*	*			*		*				*	*			*		*						۱۳
۸۰	۹۰۰		*	*			*		*				*	*			*		*						۱۴
۵	۳۰۰			*			*		*				*	*			*		*						۱۵

شماره ردیف آبادی	آبادی	نوع راه آبادی (کد)	تعداد خانوار	کل جمعیت	جمعیت عوارضیه	جمعیت باسواد	جمعیت نائل	فعالیت کشاورزی								
								۱۰	۱۱	۱۲	۱۳	۱۴	۱۵	۱۶		
	بخش رزن		۱۹۵۹۱	۱۱۴۳۶۸	۳۱۸۰۹	۱۲۴۳۴	۲۴۰۸۰									
	دهستان در جزین علیا		۱۰۴۶۵	۵۹۶۶۶	۸۷۳۸۳	۲۴۳۵۱	۱۲۴۰۳									
۱	ابن بشار یک	۲	۱۴۷	۹۵۲	۷۵۶	۴۴۰	۳۱۲	*	*	*	*	*	*	*	*	*
۲	احمد آباد	۲	۷۰	۲۴۸	۳۸۲	۱۵۱	۷۷	*	*	*	*	*	*	*	*	*
۳	اق چای	۲	۹۵	۳۸۲	۵۰۸	۱۱۲	۱۳۶	*	*	*	*	*	*	*	*	*
۴	امامزاده قاسم	۲	۳۱	۸۹	۳۴	۳۴	۲۲	*	*	*	*	*	*	*	*	*
۵	امیریه	۱	۶۵	۷۷۲	۳۰۲	۱۵۰	۹۰	*	*	*	*	*	*	*	*	*
۶	بهشتدان	۲	۲۴۵	۱۱۶۶	۱۱۶۶	۵۶۲	۲۲۱	*	*	*	*	*	*	*	*	*
۷	پشتچین	۲	۲۲۰	۱۲۱۶	۱۰۵۲	۵۷۰	۲۶۰	*	*	*	*	*	*	*	*	*
۸	پیر یک	۲	۱۹	۱۱۹	۲۹	۳۱	۲۱	*	*	*	*	*	*	*	*	*
۹	پیلکان	۲	۲۵	۱۶۹	۱۲۱	۳۵	۴۲	*	*	*	*	*	*	*	*	*
۱۰	تکیه	۲	۹۶	۵۳۰	۴۳۴	۱۸۷	۱۲۶	*	*	*	*	*	*	*	*	*
۱۱	تموزان	۲	۸۶	۵۰۸	۳۸۲	۱۹۱	۱۰۱	*	*	*	*	*	*	*	*	*
۱۲	جامعیقلو	۲	۲۶۲	۱۵۳۵	۱۳۱۰	۱۱۷	۳۵۵	*	*	*	*	*	*	*	*	*
۱۳	جاور هجین	۲	۳۲	۸۱۸	۶۵۱	۴۴	۵۶	*	*	*	*	*	*	*	*	*
۱۴	حسام آباد	۲	۳۴	۱۶۶	۱۵۱	۶۳	۳۴	*	*	*	*	*	*	*	*	*
۱۵	حکمان	۲	۱۱۸	۳۲۷	۳۶۵	۲۲۲	۱۵۴	*	*	*	*	*	*	*	*	*
۱۶	خماپقان	۱	۸۳۲	۲۲۵۲	۲۳۶	۵۲۵	۲۷۰	*	*	*	*	*	*	*	*	*
۱۷	ذیر آباد	۲	۲۱	۶۰	۷۴	۱۰	۷۱	*	*	*	*	*	*	*	*	*
۱۸	ذیکان	۲	۲۶	۵۴۳	۳۳۳	۱۱۲	۱۱۰	*	*	*	*	*	*	*	*	*
۱۹	در جزین	۱	۵۰	۵۲۵	۲۲۵	۱۲۱	۱۲۱	*	*	*	*	*	*	*	*	*
۲۰	دمورچی علیا	۲	۳۴	۱۷۲	۲۲۱	۱۱۱	۲۲	*	*	*	*	*	*	*	*	*
۲۱	دولورچین بالا	۲	۱۵	۳۸۲	۲۲۵	۱۱۱	۵۷	*	*	*	*	*	*	*	*	*
۲۲	دهلق	۲	۶۶۱	۱۲۱۱	۸۲۸	۶۵۶	۶۵۲	*	*	*	*	*	*	*	*	*
۲۳	رازین	۲	۶۰	۷۲۲	۳۸۲	۱۶۳	۶۴	*	*	*	*	*	*	*	*	*
۲۴	رزن	۱	۲۸۸	۷۵۳	۱۱۳۲	۲۲۲	۱۳۱	*	*	*	*	*	*	*	*	*
۲۵	رکین	۲	۱۱۲	۷۰۱	۲۳۵	۱۶۵	۱۶۵	*	*	*	*	*	*	*	*	*
۲۶	زهتران	۲	۱۴	۷۹	۶۵	۸	۱۹	*	*	*	*	*	*	*	*	*
۲۷	سایان	۲	۲۲	۵۲۵	۱۲۱۲	۶۸۱	۲۶۵	*	*	*	*	*	*	*	*	*
۲۸	سلولک	۲	۳۴	۶۳۲	۲۰۸	۵۹	۵۹	*	*	*	*	*	*	*	*	*
۲۹	سفر آباد	۲	۲۵۲	۱۴۲۵	۱۱۱۶	۴۳۹	۲۷۷	*	*	*	*	*	*	*	*	*
۳۰	سوزن	۱	۴۶۶	۲۴۰	۵۸۱	۳۶۶	۵۳۰	*	*	*	*	*	*	*	*	*
۳۱	سیر اب	۱	۱۰۲	۶۳۵	۵۱۰	۲۷۰	۱۲۱	*	*	*	*	*	*	*	*	*
۳۲	شاه بلاغی	۲	۴۰	۲۰۰	۱۶۸	۸۸	۴۷	*	*	*	*	*	*	*	*	*
۳۳	شاه بلاغی	۲	۴۸	۲۶۶	۱۹۹	۵۴	۴۹	*	*	*	*	*	*	*	*	*
۳۴	شاهچرین	۱	۴۷۵	۲۶۸۲	۲۷۷۵	۱۲۸۸	۶۰۹	*	*	*	*	*	*	*	*	*
۳۵	شجور	۲	۱۳۵	۷۹۸	۶۳۴	۲۲۵	۱۸۵	*	*	*	*	*	*	*	*	*
۳۶	شور تکل	۲	۲	۲۲	۱۸	۰	۱۱	*	*	*	*	*	*	*	*	*
۳۷	قورند	۲	۲۹۹	۱۶۶۲	۱۳۶۵	۷۳۱	۶۲۹	*	*	*	*	*	*	*	*	*
۳۸	عمان	۱	۴۸۸	۲۱۸۵	۱۷۳۲	۱۰۰۱	۴۱۰	*	*	*	*	*	*	*	*	*
۳۹	عین آباد	۲	۲۲۵	۱۸۱۲	۱۴۵۳	۶۵۹	۳۶۲	*	*	*	*	*	*	*	*	*
۴۰	فارسچین	۲	۱۲۱	۱۴۱۰	۸۱۲	۶۶۵	۳۵۰	*	*	*	*	*	*	*	*	*
۴۱	فارسین	۲	۱۰۶	۴۴۱	۲۰۴	۱۷۵	۱۱۰	*	*	*	*	*	*	*	*	*
۴۲	فراقیه	۲	۶۷	۳۸۲	۲۷۲	۱۰۱	۶۷	*	*	*	*	*	*	*	*	*

کد نوع راه آبادی: ۱ جاده اسفالت، ۲ جاده شوسه، ۳ جاده خاکی، ۴ مارو، ۵ سایر (از جمله راه آسین یا راه آبی)، ۵۱ نامشخص

تعداد گاو و گوساله	تعداد گوسفند و بز	تعمیر کارهای آب و برق	فروشگاه تعاونی	دستری به وسیله تعمیر و نگهداری	تلفن	دستری به روزنامه و مجله و آرایه	صدوق پست	بیمار و دامی روستایی	دانشگاه کهن و پیشگام	پزشک	خانه بهداشت	مرکز بهداشتی درمانی	حمام	آموزش و تفریح و سرگودازی	مدرسه راهنمایی	دبستان	برق	آب لوله کشی	پایگاه خدمات بروج	مرکز خدمات روستایی	دفتر بهداشت سازمانی	شورای اسلامی روستایی	امکن مذهبی سازمان	میخ مذهبی سازمان	شماره ردیف آبادی	
۲۲	۲۱	۲۰	۱۹	۱۸	۱۷	۱۶	۱۵	۱۴	۱۳	۱۲	۱۱	۱۰	۹	۸	۷	۶	۵	۴	۳	۲	۱	۰	۰	۰	۱۷	
۲۶۸۰۹	۲۰۲۰۶۵	۱۰	۶۶	۶۰	۶	۲	۵۶	۱۴	۶	۹	۲۰	۱۲	۱۱۸	۴۸	۲۲	۱۲۱	۶۰	۲۹	۴۷	۶	۵	۱۱۱	۱۶۲	۴۸		
۸۷۵۶	۱۰۱۵۶۰	۴	۲۲	۲۹	۳	۲	۲۵	۵	۲	۴	۹	۷	۶۰	۲۷	۱۲	۲۲	۲۸	۲۰	۲۲	۲	۳	۵۷	۸۰	۲۶		
۱۰۰	۲۰۰۰	*	*	*	*	*	*	*	*	*	*	*	*	*	*	*	*	*	*	*	*	*	*	*	۱	
۱۰	۴۵۰																							*	۲	
۱۰۰	۱۴۰۰																							*	۳	
۲۰	۲۰۰																							*	۴	
۸	۷۵۰			*																				*	۵	
۱۵۰	۱۲۰۰		*	*			*																	*	۶	
۱۰۰	۱۴۰۰		*	*			*																	*	۷	
۲۰	۲۰۰																							*	۸	
۱۰	۵۵۰																							*	۹	
۵۰	۷۰۰						*							*										*	۱۰	
۸۰	۵۰۰						*							*										*	۱۱	
۵۰۰	۱۸۰۰	*	*	*			*			*	*	*	*	*	*	*	*	*	*	*	*	*	*	*	*	۱۲
۲۰	۷۰۰																							*	۱۳	
۰	۷۰۰																							*	۱۴	
۱۵۰	۱۱۰۰		*	*			*							*										*	۱۵	
۱۲۰	۸۰۰		*	*			*							*										*	۱۶	
۴	۱۵۰													*										*	۱۷	
۷۰۰	۱۲۰۰		*	*			*							*										*	۱۸	
۲۰	۱۵۰۰		*	*			*							*										*	۱۹	
۲۰	۴۰۰			*			*							*						*				*	۲۰	
۲۰	۲۵۰						*							*										*	۲۱	
۸۰	۱۰۰۰		*	*			*							*										*	۲۲	
۱۲	۲۰۰		*	*			*							*										*	۲۳	
۲۵۰	۷۰۰	*	*	*			*							*						*	*			*	۲۴	
۴۰	۱۴۰۰						*							*										*	۲۵	
۵	۲۸۰						*							*										*	۲۶	
۳۵۰	۲۵۰۰		*	*			*							*										*	۲۷	
۴۰	۴۵۰						*							*										*	۲۸	
۴۰۰	۲۵۰۰		*	*			*							*										*	۲۹	
۲۰۰	۱۸۰۰		*	*			*							*										*	۳۰	
۱۰	۴۵۰			*			*							*										*	۳۱	
۱۰۰	۵۰۰			*			*			*	*	*	*	*	*	*	*	*	*	*	*	*	*	*	۳۲	
۵۰	۴۰۰			*			*			*	*	*	*	*	*	*	*	*	*	*	*	*	*	*	۳۳	
۱۰۰	۱۸۰۰	*	*	*			*			*	*	*	*	*	*	*	*	*	*	*	*	*	*	*	۳۴	
۱۰۰	۲۲۰		*	*			*			*	*	*	*	*	*	*	*	*	*	*	*	*	*	*	۳۵	
۰	۲۰۳۰						*			*	*	*	*	*	*	*	*	*	*	*	*	*	*	*	۳۶	
۱۰۰	۴۰۰۰		*	*			*			*	*	*	*	*	*	*	*	*	*	*	*	*	*	*	۳۷	
۸۰	۲۵۰۰		*	*			*			*	*	*	*	*	*	*	*	*	*	*	*	*	*	*	۳۸	
۳۵۰	۴۵۰۰		*	*			*			*	*	*	*	*	*	*	*	*	*	*	*	*	*	*	۳۹	
۲۰۰	۱۹۰۰		*	*			*			*	*	*	*	*	*	*	*	*	*	*	*	*	*	*	۴۰	
۲۰۰	۱۵۰۰		*	*			*			*	*	*	*	*	*	*	*	*	*	*	*	*	*	*	۴۱	
۰	۱۹۰۰		*	*			*			*	*	*	*	*	*	*	*	*	*	*	*	*	*	*	۴۲	

شماره ردیف آبادی	آبادی	کد آبادی	نوع راه آبادی کرد	تعداد خانوار	کل جمعیت	جمعیت عوام بیشتر	جمعیت باسواد	جمعیت شامل	فقاییت کشاورزی							
									۱۰	۱۱	۱۲	۱۳	۱۴	۱۵	۱۶	
۴۲	کاج	۲۰۹۳۷۷	۱	۲۶۲	۱۵۶۵	۱۲۸۸	۵۷۰	۲۹۱	*	*	*	*	*	*	*	*
۴۴	کرفس	۲۰۹۳۷۸	۲	۷۰۲	۳۶۳۴	۲۱۱۰	۱۳۴۵	۷۶۹	*	*	*	*	*	*	*	*
۴۵	کنجد	۲۰۹۳۷۹	۲	۳۲	۲۷۱	۱۳۱	۶۲	۲۶	*	*	*	*	*	*	*	*
۴۶	دمتدان	۲۰۹۳۸۰	۳	۶۰	۲۲۵	۲۶۱	۱۳۱	۶۸	*	*	*	*	*	*	*	*
۴۷	کورتن	۲۰۹۳۸۱	۱	۵۶	۲۵۲	۲۷۵	۱۵۳	۷۲	*	*	*	*	*	*	*	*
۴۸	کهارد	۲۰۹۳۸۲	۱	۲۸۷	۱۶۴۱	۱۳۰۸	۶۰۰	۳۱۸	*	*	*	*	*	*	*	*
۴۹	کزن دره	۲۰۹۳۸۳	۲	۴۰	۲۰۶	۱۷۵	۶۵	۵۱	*	*	*	*	*	*	*	*
۵۰	کل تپه	۲۰۹۳۸۴	۲	۱۱	۶۷	۵۸	۳۲	۱۴	*	*	*	*	*	*	*	*
۵۱	لاسه	۲۰۹۳۸۵	۲	۶۸	۴۲۹	۳۲۹	۱۱۸	۸۱	*	*	*	*	*	*	*	*
۵۲	ماه نیان	۲۰۹۳۸۶	۱	۱۱۲	۶۳۵	۵۰۹	۲۸۳	۱۵۰	*	*	*	*	*	*	*	*
۵۳	مزرعه عمارم	۲۰۹۳۸۷	۲	۶۶	۳۴۴	۲۲۹	۱۰۰	۹۱	*	*	*	*	*	*	*	*
۵۴	مزرعه کچیلو	۲۰۹۳۸۸	۲	۱۲	۸۹	۶۷	۲۲	۱۵	*	*	*	*	*	*	*	*
۵۵	مزرعه کبیر دره	۲۰۹۳۸۹	۲	۱۳۹	۸۷۱	۶۶۷	۳۲۳	۱۶۲	*	*	*	*	*	*	*	*
۵۶	مسینک	۲۰۹۳۹۰	۲	۲۵	۱۹۳	۱۵۷	۷۲	۳۴	*	*	*	*	*	*	*	*
۵۷	منوچهر	۲۰۹۳۹۱	۳	۱۰۱	۶۱۸	۴۷۴	۱۳۸	۱۱۲	*	*	*	*	*	*	*	*
۵۸	شاکنین	۲۰۹۳۹۲	۲	۶۹	۳۹۹	۲۲۲	۱۲۳	۷۷	*	*	*	*	*	*	*	*
۵۹	نظام آباد	۲۰۹۳۹۳	۱	۲۸۶	۱۵۹۹	۱۲۹۱	۷۳۶	۳۱۷	*	*	*	*	*	*	*	*
۶۰	نوار	۲۰۹۳۹۴	۲	۱۵۳	۲۱۰۲	۱۷۰۰	۹۰۵	۴۱۷	*	*	*	*	*	*	*	*
۶۱	نورده	۲۰۹۳۹۵	۱	۲۰	۱۲۲	۹۷	۴۸	۳۰	*	*	*	*	*	*	*	*
۶۲	نیر	۲۰۹۳۹۶	۲	۳۳	۲۰۸۲	۱۶۷۱	۱۰۵۱	۳۵۴	*	*	*	*	*	*	*	*
۶۳	وسحق	۲۰۹۳۹۷	۱	۲۴	۱۵۰۵	۱۲۱۰	۵۴۸	۶۶۱	*	*	*	*	*	*	*	*
۶۴	ولاشجر	۲۰۹۳۹۸	۳	۴۱	۲۳۰	۱۸۲	۶۱	۴۳	*	*	*	*	*	*	*	*
۶۵	بینکجه کرفس	۲۰۹۳۹۹	۴	۴	۳۱	۲۱	۱۷	۴	*	*	*	*	*	*	*	*
۶۶	بینکی قلعه	۲۰۹۴۰۰	۱	۱۱۲	۶۳۱	۵۱۶	۳۷۲	۱۵۱	*	*	*	*	*	*	*	*
دستگاه سردرد																
۱	انچه خرابه	۲۰۹۴۸۱	۲	۴۴	۲۶۴	۲۱۵	۹۶	۵۲	*	*	*	*	*	*	*	*
۲	افکنده	۲۰۹۴۸۲	۲	۳۶	۳۶۴	۲۸۱	۸۱	۸۲	*	*	*	*	*	*	*	*
۳	امتلر	۲۰۹۴۸۳	۳	۲۵۸	۱۵۵۵	۱۲۳۲	۴۵۲	۲۲۶	*	*	*	*	*	*	*	*
۴	امیر آباد	۲۰۹۴۸۴	۱	۱۱۲	۶۶۱	۵۰۷	۱۸۵	۱۲۱	*	*	*	*	*	*	*	*
۵	اورته نمیش	۲۰۹۴۸۵	۲	۳۶	۹۶۸	۳۲۴	۱۲۲	۸۳	*	*	*	*	*	*	*	*
۶	بیابان نظر	۲۰۹۴۸۶	۲	۵۵۲	۳۵۷۰	۲۷۶۶	۱۲۵۸	۸۳۱	*	*	*	*	*	*	*	*
۷	پایبند	۲۰۹۴۸۷	۱	۱۲۲	۷۰۵	۵۸۲	۲۹۹	۱۵۷	*	*	*	*	*	*	*	*
۸	پیله چین	۲۰۹۴۸۸	۲	۱۰۵	۶۱۹	۴۹۱	۲۲۵	۱۴۰	*	*	*	*	*	*	*	*
۹	تازه کنده	۲۰۹۴۸۹	۱	۴۹	۲۲۰	۲۵۸	۷۷	۶۴	*	*	*	*	*	*	*	*
۱۰	تپه دیبی	۲۰۹۴۹۰	۲	۱۲۸	۹۶۰	۷۲۴	۲۶۱	۲۱۹	*	*	*	*	*	*	*	*
۱۱	تولکی تپه	۲۰۹۴۹۱	۲	۸۴	۵۱۷	۴۰۵	۱۵۹	۷۹	*	*	*	*	*	*	*	*
۱۲	جر بیاتلو	۲۰۹۴۹۲	۲	۱۷۷	۱۱۹۰	۹۶۰	۵۱۸	۲۹۲	*	*	*	*	*	*	*	*
۱۳	جعفر آباد	۲۰۹۴۹۳	۲	۱۶۵	۱۰۱۷	۷۸۰	۳۴۷	۲۳۹	*	*	*	*	*	*	*	*
۱۴	چال بفا	۲۰۹۴۹۴	۱	۲۲	۲۳۷	۱۷۲	۵۲	۴۰	*	*	*	*	*	*	*	*
۱۵	چایان	۲۰۹۴۹۵	۲	۳۱۱	۱۸۵۴	۱۴۴۲	۷۷۹	۳۶۸	*	*	*	*	*	*	*	*
۱۶	چورمن	۲۰۹۴۹۶	۲	۲۹۶	۱۷۷۷	۱۲۴۲	۶۲۶	۳۹۰	*	*	*	*	*	*	*	*
۱۷	پهار بلاغ	۲۰۹۴۹۷	۲	۱۲۸	۸۲۲	۶۲۲	۱۵۷	۲۰۵	*	*	*	*	*	*	*	*
۱۸	حسن آباد	۲۰۹۴۹۸	۲	۱۰۰	۵۷۴	۴۶۷	۲۹۶	۱۲۱	*	*	*	*	*	*	*	*
۱۹	خلج	۲۰۹۴۹۹	۲	۸۵	۲۷۰	۲۹۸	۱۴۶	۷۲	*	*	*	*	*	*	*	*

کد نوع راه آبادی: ۱ جاده اسفالت، ۲ جاده شوسه، ۳ جاده خاکی، ۴ مارود، ۵ سایر (اینگاه راه آهن یا راه آبی)، ۵ نا مشخص

تعداد گاو دودگوساله	تعداد گوسفند و بز	تعمیرگاه ماشین آلات کشاورزی	فروشگاه تعاونی	دسترس به رسیدن عمومی آبادی	تلفظ	دسترس به روزنامه و مجله و کتاب	صندوق پست	بیمار و مامای روستایی	دانشگاه کشت پیوسته و آموزش	پزشک	خانه بهداشت	مرکز بهداشتی درمانی	حمام	آموزش باغبانی و تولید انوری	مدرسه راهنمایی	دبستان	برق	آب لوله کشی	پایگاه خدمات پست	مرکز خدمات روستایی	دفتر بهداشت از زندگی	شورای اسلامی روستایی	اماکن مذهبی مسلمانان	بنیاد مذهبی مسلمانان	شماره ردیف آبادی
۴۲	۳۰۰																								۲۲
	۱۲۹۲						*																		۲۳
	۶								*																۲۴
	۴۰																								۲۵
	۱۰۰																								۲۶
	۵۰		*																						۲۷
	۱۵۰																								۲۸
	۴۰																								۲۹
	۷۰																								۳۰
	۱۵۰																								۳۱
	۱۰۰																								۳۲
	۱۵																								۳۳
	۵۰																								۳۴
	۳																								۳۵
	۲۰۰																								۳۶
	۵۰																								۳۷
	۴۰																								۳۸
	۲۵۰																								۳۹
	۱۰																								۴۰
	۱۵۰																								۴۱
	۱۰۰																								۴۲
	۵۰																								۴۳
	۱۰۰																								۴۴
	۲۰۰																								۴۵
۱۸۰۵۲	۱۰۰۵۰۵	۶	۲۲	۲۱	۲	۱	۲۱	۹	۲	۵	۱۱	۶	۵۸	۲۱	۱۰	۵	۲۲	۱۶	۵۱	۴	۲	۳۵	۸	۲۲	۱
	۲۵۰																								۲
	۷۰																								۳
	۱۶۰۰																								۴
	۱۲۰۰																								۵
	۲۰۰۰							*																	۶
	۵۹۸																								۷
	۱۵۰																								۸
	۲۰																								۹
	۱۰۰																								۱۰
	۲۵۰																								۱۱
	.																								۱۲
	۲۰۰۰																								۱۳
	۱۵۰																								۱۴
	۱۰۰																								۱۵
	۱۰۰۰																								۱۶
	۲۰۰							*																	۱۷
	۴۰																								۱۸
	.																								۱۹
	.																								۲۰

فعالیت کشاورزی							بیمت شامل	بیمت باسواد	بیمت خردسال بیشتر	کل بیمت	تعداد خانوار	نوع راه آبادی (رکد)	کد آبادی	آبادی
پرورش مای	پرورش بز و گاو	پرورش گاو و گوسفند	پرورش طیور	دامداری دامپروری	باصداری	زراعت								
۱۶	۱۵	۱۴	۱۳	۱۲	۱۱	۱۰	۹	۸	۷	۶	۵	۴	۳	۲
			*	*	*	*	۱۸۲	۳۸۵	۷۲۴	۹۲۰	۱۵۲	۲	۲۰۹۵۰۷	خنجور ایباد
			*	*	*	*	۳۶۵	۷۲۰	۱۴۸۲	۱۹۱۲	۲۰۶	۲	۲۰۹۵۰۸	خور و بندم
			*	*	*	*	۸۵۴	۱۶۴۹	۳۱۲۱	۳۸۲۷	۷۰۲	۱	۲۰۹۵۰۹	دمن
			*	*	*	*	۹۰	۱۰۸	۲۴۰	۴۱۸	۸۲	۲	۲۰۹۵۱۰	دور شیان
			*	*	*	*	۲۲۷	۳۶۳	۱۲۱۵	۱۵۷۷	۲۴۰	۲	۲۰۹۵۱۲	سار بیچلو
			*	*	*	*	۶۳	۹۶	۱۷۱	۲۱۱	۲۷	۲	۲۰۹۵۱۳	سرله
			*	*	*	*	۷۶۳	۸۷۸	۱۴۷۲	۱۷۸۴	۲۶۸	۲	۲۰۹۵۱۴	سلطان ایباد
			*	*	*	*	۱۹۰	۴۴۱	۶۵۵	۷۷۶	۱۲۷	۲	۲۰۹۵۱۵	سور - چین
			*	*	*	*	۵۲	۶۳	۱۹۴	۲۴۲	۴۳	۲	۲۰۹۴۹۶	غاز بیاتان
			*	*	*	*	۱۱	۷	۳۸	۴۸	۷	۲	۲۰۹۴۹۵	غلامعلی
			*	*	*	*	۲۶۳	۵۷۲	۳۴۱۴	۱۵۷۸	۲۵۵	۲	۲۰۹۵۱۶	فادر خلیج
			*	*	*	*	۲۱	۲۲	۳۸	۱۰۱	۱۸	۴	۲۰۹۵۱۷	فادر اولنگ
			*	*	*	*	۲۷	۴	۶۷	۱۰۹	۱۷	۱	۲۰۹۵۱۸	فان قاتلو
			*	*	*	*	۴۸۷	۱۰۷۴	۱۸۱۶	۲۲۶۷	۳۶۳	۲	۲۰۹۵۱۹	فایقی
			*	*	*	*	۱۵۶	۲۵۶	۵۸۷	۸۰۸	۱۲۶	۲	۲۰۹۵۲۰	فر اکند
			*	*	*	*	۳۳	۵۴	۱۲۲	۱۶۲	۲۴	۲	۲۰۹۵۲۱	فر ایلسر
			*	*	*	*	۱۷۴	۳۵۱	۶۰۹	۷۹۰	۱۲۶	۲	۲۰۹۵۲۲	قره بلاغ
			*	*	*	*	۱۳۴	۲۵۴	۶۶۲	۸۴۴	۱۲۰	۲	۲۰۹۵۲۵	قره لجه خرفان
			*	*	*	*	۸۵	۱۰۷	۳۴۲	۴۶۴	۸۵	۲	۲۰۹۵۲۶	قلعه جزین مانی
			*	*	*	*	۲۲۲	۲۳۴	۱۱۴	۹۹۵	۱۲۵	۲	۲۰۹۵۲۷	قلعه زندیج
			*	*	*	*	۲۱۴	۴۲۲	۱۳۷	۱۰۵۲	۲۰۲	۲	۲۰۹۵۲۸	قلعه قاطر بیالی
			*	*	*	*	۳۷	۶۰	۱۲۱	۱۶۲	۲۴	۲	۲۰۹۵۲۹	فوز لیجه
			*	*	*	*	۴۶۷	۵۳۶	۱۳۵۱	۲۰۳۶	۳۶۰	۲	۲۰۹۵۳۰	فیترجه
			*	*	*	*	۶۵	۱۲۱	۲۰۲	۲۲۱	۴۲	۲	۲۰۹۵۳۱	کاروانه
			*	*	*	*	۳۵۳	۵۲۷	۹۲۰	۱۲۰۷	۱۹۹	۲	۲۰۹۵۳۲	کل کیود
			*	*	*	*	۶۸۱	۴۳۰	۸۵۱	۱۱۰۸	۳۸۱	۲	۲۰۹۵۳۴	کهریز بقازی
			*	*	*	*	۲۲۴	۹۴۴	۱۶۱۲	۱۹۴۱	۳۲۳	۲	۲۰۹۵۳۵	خاوسوار
			*	*	*	*	۱۰۱	۲۴۲	۴۳۰	۵۲۶	۸۸	۲	۲۰۹۵۳۶	خرمک
			*	*	*	*	۶۶	۱۵۱	۲۵۰	۳۲۴	۶۰	۲	۲۰۹۵۳۷	خستر
			*	*	*	*	۲۵۷	۳۲۲	۱۱۲۷	۱۴۴۱	۲۴۷	۲	۲۰۹۵۳۸	کندوز
			*	*	*	*	۱۶۱	۳۱۴	۷۳۶	۱۳۸	۱۲۶	۲	۲۰۹۵۳۹	گوشلو
			*	*	*	*	۳۶	۱۷۵	۲۸۲	۶۷۴	۷۷	۲	۲۰۹۵۴۰	لاله دان
			*	*	*	*	۵۹	۴۲	۱۸۸	۲۴۵	۴۱	۲	۲۰۹۵۴۱	ماد ایباد
			*	*	*	*	۸۵	۱۲۷	۱۳۱	۴۵۶	۷۲	۲	۲۰۹۵۴۶	مزرعه دیبور
			*	*	*	*	۱۹۲	۲۰۳	۷۲۷	۹۱۵	۱۲۷	۲	۲۰۹۵۴۹	مشور ایباد
			*	*	*	*	۱۷۴	۲۲۸	۶۹۷	۹۶۰	۱۴۵	۲	۲۰۹۵۵۰	شیخ
			*	*	*	*	۱۹۴	۲۴۷	۶۸۶	۱۲۷	۱۲۲	۱	۲۰۹۵۵۱	ورقستان
			*	*	*	*	۷۸	۹۶	۴۳۱	۲۲۱	۵۱	۲	۲۰۹۵۵۲	وروزین
			*	*	*	*	۱۷۹	۲۷۸	۳۶۶	۷۷۲	۱۲۵	۲	۲۰۹۵۵۳	وتمی
			*	*	*	*	۱۰۸	۱۸۸	۴۳۱	۴۱۲	۷۹	۲	۲۰۹۵۵۴	وهنده
			*	*	*	*	۳۴	۴۶	۱۲۹	۱۶۷	۲۵	۱	۲۰۹۵۵۵	ویر
			*	*	*	*	۱۳۰	۱۱۰	۴۳۲	۵۶۰	۹۰	۲	۲۰۹۵۵۶	بیارچه سیاغ

کد نوع راه آبادی: ۱، جاده اسفالت، ۲، جاده شوسه، ۳، جاده خاکی، ۴، مارود، ۵، سایر (اینگاه راه آسین، باره آبی، ۵۱، ناشخص ۶)

تعداد گاو و گوساله	تعداد گوسفند و بز	تعمیرگاه پمپ آب کت کش در ری	فروشگاه تعاونی	دستری بر وسیله تعمیر عمومی در ری	تلفن	دستری بر روزنامه مکتوب در آبادی	صندوق پست	بیمار و دامای روستایی	دپوشگاه تکمیلین در شهرک	پزشک	خانه بهداشت	مرکز بهداشتی درمانی	حمام	آموزشگاه صنعت با دو آموزی	مدرسه راهنمایی	دبستان	برق	آب لوله کشی	پایگاه خدمات بروج	مرکز خدمات روستایی	دفتر بهداشت سازمان	شورای اسلامی روستایی	امکن مذهبی سازمان	بنیاد مذهبی سازمان	شماره ردیف آبادی	
۴۲	۴۱	۴۰	۳۹	۳۸	۳۷	۳۶	۳۵	۳۴	۳۳	۳۲	۳۱	۳۰	۲۹	۲۸	۲۷	۲۶	۲۵	۲۴	۲۳	۲۲	۲۱	۲۰	۱۹	۱۸	۱۷	
۵۰۰	۸۰۰	*	*	*	*	*	*	*	*	*	*	*	*	*	*	*	*	*	*	*	*	*	*	*	*	۲۰
۴۰۰	۱۶۰۰	*	*	*	*	*	*	*	*	*	*	*	*	*	*	*	*	*	*	*	*	*	*	*	*	۲۱
۷۰۰	۲۰۰۰	*	*	*	*	*	*	*	*	*	*	*	*	*	*	*	*	*	*	*	*	*	*	*	*	۲۲
۱۵۰	۶۰۰	*	*	*	*	*	*	*	*	*	*	*	*	*	*	*	*	*	*	*	*	*	*	*	*	۲۳
۱۰۰۰	۱۴۰۰۰	*	*	*	*	*	*	*	*	*	*	*	*	*	*	*	*	*	*	*	*	*	*	*	*	۲۴
۱۰۰	۲۸۰	*	*	*	*	*	*	*	*	*	*	*	*	*	*	*	*	*	*	*	*	*	*	*	*	۲۵
۶۰۰	۲۰۰۰	*	*	*	*	*	*	*	*	*	*	*	*	*	*	*	*	*	*	*	*	*	*	*	*	۲۶
۲۲۰	۷۰۰	*	*	*	*	*	*	*	*	*	*	*	*	*	*	*	*	*	*	*	*	*	*	*	*	۲۷
۵۰	۷۰۰	*	*	*	*	*	*	*	*	*	*	*	*	*	*	*	*	*	*	*	*	*	*	*	*	۲۸
۵	۲۳۰	*	*	*	*	*	*	*	*	*	*	*	*	*	*	*	*	*	*	*	*	*	*	*	*	۲۹
۵۰۰	۲۰۰۰	*	*	*	*	*	*	*	*	*	*	*	*	*	*	*	*	*	*	*	*	*	*	*	*	۳۰
۴۰	۱۷۰	*	*	*	*	*	*	*	*	*	*	*	*	*	*	*	*	*	*	*	*	*	*	*	*	۳۱
۱۵	۵۰	*	*	*	*	*	*	*	*	*	*	*	*	*	*	*	*	*	*	*	*	*	*	*	*	۳۲
۱۶۰۰	۱۸۰۰	*	*	*	*	*	*	*	*	*	*	*	*	*	*	*	*	*	*	*	*	*	*	*	*	۳۳
۳۰۰	۲۰۰۰	*	*	*	*	*	*	*	*	*	*	*	*	*	*	*	*	*	*	*	*	*	*	*	*	۳۴
۷۰	۲۵۰	*	*	*	*	*	*	*	*	*	*	*	*	*	*	*	*	*	*	*	*	*	*	*	*	۳۵
۸۰۰	۲۰۰۰	*	*	*	*	*	*	*	*	*	*	*	*	*	*	*	*	*	*	*	*	*	*	*	*	۳۶
۱۷۰	۱۰۰۰	*	*	*	*	*	*	*	*	*	*	*	*	*	*	*	*	*	*	*	*	*	*	*	*	۳۷
۱۰۰	۶۵۰	*	*	*	*	*	*	*	*	*	*	*	*	*	*	*	*	*	*	*	*	*	*	*	*	۳۸
۱۰۰	۱۲۰۰	*	*	*	*	*	*	*	*	*	*	*	*	*	*	*	*	*	*	*	*	*	*	*	*	۳۹
۲۰۰	۹۰۰	*	*	*	*	*	*	*	*	*	*	*	*	*	*	*	*	*	*	*	*	*	*	*	*	۴۰
۴۰	۴۰۰	*	*	*	*	*	*	*	*	*	*	*	*	*	*	*	*	*	*	*	*	*	*	*	*	۴۱
۳۰۰	۱۸۰۰	*	*	*	*	*	*	*	*	*	*	*	*	*	*	*	*	*	*	*	*	*	*	*	*	۴۲
۶۰	۲۰۰	*	*	*	*	*	*	*	*	*	*	*	*	*	*	*	*	*	*	*	*	*	*	*	*	۴۳
۴۰۰	۷۰۰	*	*	*	*	*	*	*	*	*	*	*	*	*	*	*	*	*	*	*	*	*	*	*	*	۴۴
۸۰	۱۹۰۰	*	*	*	*	*	*	*	*	*	*	*	*	*	*	*	*	*	*	*	*	*	*	*	*	۴۵
۲۰۰۰	۶۰۰۰	*	*	*	*	*	*	*	*	*	*	*	*	*	*	*	*	*	*	*	*	*	*	*	*	۴۶
۲۰	۱۰۰۰	*	*	*	*	*	*	*	*	*	*	*	*	*	*	*	*	*	*	*	*	*	*	*	*	۴۷
۱۰۰	۶۵	*	*	*	*	*	*	*	*	*	*	*	*	*	*	*	*	*	*	*	*	*	*	*	*	۴۸
۲۵۰	۴۰۰۰	*	*	*	*	*	*	*	*	*	*	*	*	*	*	*	*	*	*	*	*	*	*	*	*	۴۹
۶۰	۹۵۰	*	*	*	*	*	*	*	*	*	*	*	*	*	*	*	*	*	*	*	*	*	*	*	*	۵۰
۴۰	۱۱۰۰	*	*	*	*	*	*	*	*	*	*	*	*	*	*	*	*	*	*	*	*	*	*	*	*	۵۱
۲۵	۷۰۰	*	*	*	*	*	*	*	*	*	*	*	*	*	*	*	*	*	*	*	*	*	*	*	*	۵۲
۱۳۰	۶۰۰	*	*	*	*	*	*	*	*	*	*	*	*	*	*	*	*	*	*	*	*	*	*	*	*	۵۳
۵۰۰	۲۶۰۰	*	*	*	*	*	*	*	*	*	*	*	*	*	*	*	*	*	*	*	*	*	*	*	*	۵۴
۲۰۰	۲۲۰۰	*	*	*	*	*	*	*	*	*	*	*	*	*	*	*	*	*	*	*	*	*	*	*	*	۵۵
۱۵۰	۱۰۰۰	*	*	*	*	*	*	*	*	*	*	*	*	*	*	*	*	*	*	*	*	*	*	*	*	۵۶
۸۰	۱۲۰۰	*	*	*	*	*	*	*	*	*	*	*	*	*	*	*	*	*	*	*	*	*	*	*	*	۵۷
۲۰۰	۶۰۰	*	*	*	*	*	*	*	*	*	*	*	*	*	*	*	*	*	*	*	*	*	*	*	*	۵۸
۱۰۰	۵۵۰	*	*	*	*	*	*	*	*	*	*	*	*	*	*	*	*	*	*	*	*	*	*	*	*	۵۹
۸۰	۴۵۰	*	*	*	*	*	*	*	*	*	*	*	*	*	*	*	*	*	*	*	*	*	*	*	*	۶۰
۱۸۰	۱۳۰۰	*	*	*	*	*	*	*	*	*	*	*	*	*	*	*	*	*	*	*	*	*	*	*	*	۶۱

تعداد گاو و گوساله	تعداد گوسفند بز	تعداد گاو این آلات شادری	فروشگاه تعاونی	دستری به سید تقی عمیری آبادی	تلفن	دستری به روزنامه مجوز آبادی	صندوق پست	بیمار و دامی روستایی	دانشگاه کتیبین دایرگی	پزشک	خانه بهداشت	مرکز بهداشتی درمانی	حمام	آموزش باغبانی و کاردانگری	مدرسه راهنمایی	دبستان	برق	آب لوله کشی	پایگاه تعاونی بیج	مرکز خدمات روستایی	دفتر جهاد سازندگی	شورای اسلامی روستایی	اماکن مذهبی مسلمانان	بنای مذهبی مسلمانان	شماره ردیف آبادی	
۴۲	۴۱	۴۰	۳۹	۳۸	۳۷	۳۶	۳۵	۳۴	۳۳	۳۲	۳۱	۳۰	۲۹	۲۸	۲۷	۲۶	۲۵	۲۴	۲۳	۲۲	۲۱	۲۰	۱۹	۱۸	۱۷	
۲۶۰۹۱	۲۰۵۰۶۳	۱۱	۸۱	۹۴	۱۲	۰	۶۴	۱۴	۷	۹	۲۱	۶	۱۰۸	۴۴	۲۷	۱۱۰	۶۸	۴۵	۵۶	۲	۷	۱۰۸	۱۶۲	۴۷		
۷۴۰۹	۱۲۰۴۰۱	۶	۲۸	۴۹	۰	۰	۲۲	۶	۲	۴	۷	۴	۶۱	۱۵	۷	۶۱	۲۲	۱۹	۲۷	۲	۴	۶۱	۸۸	۱۶	۱	
۱۰۰	۶۰	*	*	*	*	*	*	*	*	*	*	*	*	*	*	*	*	*	*	*	*	*	*	*	*	۲
۲۵	۱۲۰۰	*	*	*	*	*	*	*	*	*	*	*	*	*	*	*	*	*	*	*	*	*	*	*	*	۲
۱۰۰	۲۵۰۰۰	*	*	*	*	*	*	*	*	*	*	*	*	*	*	*	*	*	*	*	*	*	*	*	*	۲
۵	۵۰۰	*	*	*	*	*	*	*	*	*	*	*	*	*	*	*	*	*	*	*	*	*	*	*	*	۴
۸۰	۲۱۰	*	*	*	*	*	*	*	*	*	*	*	*	*	*	*	*	*	*	*	*	*	*	*	*	۵
۴۰	۱۱۰۰	*	*	*	*	*	*	*	*	*	*	*	*	*	*	*	*	*	*	*	*	*	*	*	*	۶
۲۰	۱۰۰۰	*	*	*	*	*	*	*	*	*	*	*	*	*	*	*	*	*	*	*	*	*	*	*	*	۷
۱۴۰	۲۸۰۶	*	*	*	*	*	*	*	*	*	*	*	*	*	*	*	*	*	*	*	*	*	*	*	*	۸
۶۰۰	۵۰۰۰	*	*	*	*	*	*	*	*	*	*	*	*	*	*	*	*	*	*	*	*	*	*	*	*	۹
۱۰۰	۱۹۰۰	*	*	*	*	*	*	*	*	*	*	*	*	*	*	*	*	*	*	*	*	*	*	*	*	۱۰
۳۰	۱۰۰۰	*	*	*	*	*	*	*	*	*	*	*	*	*	*	*	*	*	*	*	*	*	*	*	*	۱۱
۰	۸۰۰	*	*	*	*	*	*	*	*	*	*	*	*	*	*	*	*	*	*	*	*	*	*	*	*	۱۲
۴۰	۱۴۰۰	*	*	*	*	*	*	*	*	*	*	*	*	*	*	*	*	*	*	*	*	*	*	*	*	۱۲
۲۵	۱۲۰۰	*	*	*	*	*	*	*	*	*	*	*	*	*	*	*	*	*	*	*	*	*	*	*	*	۱۴
۲۰۰	۱۰۵۰	*	*	*	*	*	*	*	*	*	*	*	*	*	*	*	*	*	*	*	*	*	*	*	*	۱۵
۸	۸۰۰	*	*	*	*	*	*	*	*	*	*	*	*	*	*	*	*	*	*	*	*	*	*	*	*	۱۶
۷۰	۱۴۰۰	*	*	*	*	*	*	*	*	*	*	*	*	*	*	*	*	*	*	*	*	*	*	*	*	۱۷
۳۰	۱۲۰۰	*	*	*	*	*	*	*	*	*	*	*	*	*	*	*	*	*	*	*	*	*	*	*	*	۱۸
۵۰	۱۲۰۰	*	*	*	*	*	*	*	*	*	*	*	*	*	*	*	*	*	*	*	*	*	*	*	*	۱۹
۱۰۰	۷۰۰	*	*	*	*	*	*	*	*	*	*	*	*	*	*	*	*	*	*	*	*	*	*	*	*	۲۰
۲۰۰	۱۲۰۰	*	*	*	*	*	*	*	*	*	*	*	*	*	*	*	*	*	*	*	*	*	*	*	*	۲۱
۵۰	۱۱۰۰	*	*	*	*	*	*	*	*	*	*	*	*	*	*	*	*	*	*	*	*	*	*	*	*	۲۲
۲۵	۱۱۵۰	*	*	*	*	*	*	*	*	*	*	*	*	*	*	*	*	*	*	*	*	*	*	*	*	۲۲
۱۵	۲۰۰۰	*	*	*	*	*	*	*	*	*	*	*	*	*	*	*	*	*	*	*	*	*	*	*	*	۲۴
۱۰۰	۱۸۰۰	*	*	*	*	*	*	*	*	*	*	*	*	*	*	*	*	*	*	*	*	*	*	*	*	۲۵
۵۵	۶۰۰	*	*	*	*	*	*	*	*	*	*	*	*	*	*	*	*	*	*	*	*	*	*	*	*	۲۶
۳۰	۷۳۵	*	*	*	*	*	*	*	*	*	*	*	*	*	*	*	*	*	*	*	*	*	*	*	*	۲۷
۱۰۰	۱۵۰۰	*	*	*	*	*	*	*	*	*	*	*	*	*	*	*	*	*	*	*	*	*	*	*	*	۲۸
۴۰۰	۵۵۰	*	*	*	*	*	*	*	*	*	*	*	*	*	*	*	*	*	*	*	*	*	*	*	*	۲۹
۶	۴۰۰	*	*	*	*	*	*	*	*	*	*	*	*	*	*	*	*	*	*	*	*	*	*	*	*	۲۰
۹۰	۴۵۰۰	*	*	*	*	*	*	*	*	*	*	*	*	*	*	*	*	*	*	*	*	*	*	*	*	۲۱
۴۰	۴۰۰	*	*	*	*	*	*	*	*	*	*	*	*	*	*	*	*	*	*	*	*	*	*	*	*	۲۲
۶۰۰	۲۷۰۰	*	*	*	*	*	*	*	*	*	*	*	*	*	*	*	*	*	*	*	*	*	*	*	*	۲۳
۶۰	۱۰۰۰	*	*	*	*	*	*	*	*	*	*	*	*	*	*	*	*	*	*	*	*	*	*	*	*	۲۴
۳۶۰	۴۰۰۰	*	*	*	*	*	*	*	*	*	*	*	*	*	*	*	*	*	*	*	*	*	*	*	*	۲۵
۲۰۰	۲۷۰۰	*	*	*	*	*	*	*	*	*	*	*	*	*	*	*	*	*	*	*	*	*	*	*	*	۲۶
۵۰	۱۲۰۰	*	*	*	*	*	*	*	*	*	*	*	*	*	*	*	*	*	*	*	*	*	*	*	*	۲۷
۳۵	۴۰۰	*	*	*	*	*	*	*	*	*	*	*	*	*	*	*	*	*	*	*	*	*	*	*	*	۲۸
۱۴۰	۷۰۰۰	*	*	*	*	*	*	*	*	*	*	*	*	*	*	*	*	*	*	*	*	*	*	*	*	۲۹
۶۰	۱۰۵۰	*	*	*	*	*	*	*	*	*	*	*	*	*	*	*	*	*	*	*	*	*	*	*	*	۳۰
۶۰	۷۰۰	*	*	*	*	*	*	*	*	*	*	*	*	*	*	*	*	*	*	*	*	*	*	*	*	۳۱
۵۰	۲۰۰۰	*	*	*	*	*	*	*	*	*	*	*	*	*	*	*	*	*	*	*	*	*	*	*	*	۳۲
۱۵۰	۴۰۰	*	*	*	*	*	*	*	*	*	*	*	*	*	*	*	*	*	*	*	*	*	*	*	*	۳۳
۱۰۰	۱۳۵۰	*	*	*	*	*	*	*	*	*	*	*	*	*	*	*	*	*	*	*	*	*	*	*	*	۳۴
۴۵	۱۵۰۰	*	*	*	*	*	*	*	*	*	*	*	*	*	*	*	*	*	*	*	*	*	*	*	*	۳۵

شماره ردیف آبادی	آبادی	کد آبادی	نوع راه آبادی (کد)	تعداد خانوار	کل جمعیت	جمعیت عساکر و پیشتر	جمعیت باسواد	جمعیت شغل	نهایت کشاورزی						
									۱۰ زراعت	۱۱ باغداری	۱۲ واحداری دامپروری	۱۳ پرورش طیور	۱۴ پرورش گاو و اسب	۱۵ پرورش بز و گوسفند	۱۶ پرورش ماهی
۴۶	کندتپه	۲۰۹۶۹۴	۱	۹۵	۶۲۷	۴۷۲	۱۶۲	۱۵۰	*	*	*	*	*	*	*
۴۷	کوهین	۲۰۹۶۹۵	۱	۲۲۸	۳۸۱	۱۴۰۹	۶۴۹	۲۶۶	*	*	*	*	*	*	*
۴۸	کازوچیان	۲۰۹۶۹۶	۲	۹۸	۶۱۰	۴۸۱	۱۷۰	۱۵۲	*	*	*	*	*	*	*
۴۹	کزل ابدان	۲۰۹۶۹۷	۲	۱۶۱	۱۰۶	۷۹۷	۲۶۳	۲۴۹	*	*	*	*	*	*	*
۵۰	کل تپه	۲۰۹۶۹۸	۱	۲۲۶	۱۸۲	۱۴۱	۳۴۱	۲۹۳	*	*	*	*	*	*	*
۵۱	کشیدان	۲۰۹۶۹۹	۲	۱۵۴	۹۵۹	۷۲۷	۲۰۱	۲۵۲	*	*	*	*	*	*	*
۵۲	کوه تپه	۲۰۹۷۰۰	۲	۵۸	۲۵۲	۲۲۶	۱۱۸	۸۹	*	*	*	*	*	*	*
۵۳	لنگ	۲۰۹۷۰۱	۲	۷۷	۵۰۲	۳۸۰	۲۰۰	۱۰۳	*	*	*	*	*	*	*
۵۴	میرزا احصاری	۲۰۹۷۰۲	۲	۷۷	۵۰۲	۳۶۸	۱۳۴	۱۴۰	*	*	*	*	*	*	*
۵۵	میهمانه دولی	۲۰۹۷۰۳	۱	۸۱	۶۶۴	۳۶۲	۱۷۸	۱۲۸	*	*	*	*	*	*	*
۵۶	میهمانه علیا	۲۰۹۷۰۴	۲	۲۲۲	۳۸۲	۲۵۱	۵۳	۳۲۰	*	*	*	*	*	*	*
۵۷	شاعر آباد	۲۰۹۷۰۵	۲	۶۶	۴۰۵	۲۰۶	۱۵۱	۹۱	*	*	*	*	*	*	*
۵۸	واشور	۲۰۹۷۰۶	۲	۹۸	۶۰۱	۳۴۳	۱۵۸	۱۲۹	*	*	*	*	*	*	*
۵۹	وخته	۲۰۹۷۰۷	۱	۶۷	۳۴۳	۲۲۲	۱۴۱	۱۰۵	*	*	*	*	*	*	*
۶۰	ولی مدمد	۲۰۹۷۰۸	۲	۱۲۲	۷۸۷	۵۸۸	۳۲۲	۵۷۱	*	*	*	*	*	*	*
۶۱	مارون آباد	۲۰۹۷۰۹	۲	۱۲۰	۳۴۳	۲۲۶	۲۰۰	۳۱۲	*	*	*	*	*	*	*
	دوستان میهمانه رود			۱۳۴۴۰	۷۵۷۶۹	۵۸۰۸۰	۲۹۹۰۱	۱۲۵۱۸							
۱	ایستار یکده	۲۰۹۷۷۱	۲	۴۸	۲۲۶	۲۲۶	۱۲۶	۸۰	*	*	*	*	*	*	*
۲	اختاچی	۲۰۹۷۷۲	۲	۱۵۱	۲۶۷	۱۲۱	۲۱۶	۲۰۱	*	*	*	*	*	*	*
۳	ارومند	۲۰۹۷۷۳	۱	۷۷۲	۱۵۵۱	۱۰۴۹	۷۸۴	۳۶۳	*	*	*	*	*	*	*
۴	اقبال کشته	۲۰۹۷۷۴	۲	۱۶۲	۶۰۱	۳۳۹	۵۰۲	۳۶۳	*	*	*	*	*	*	*
۵	امز اجد	۲۰۹۷۷۵	۲	۵۷۰	۲۶۲	۲۶۲	۱۵۸۹	۹۰۰	*	*	*	*	*	*	*
۶	اوز تان	۲۰۹۷۷۶	۱	۹	۱۲	۶۲	۷۱	۹	*	*	*	*	*	*	*
۷	بیاغلی	۲۰۹۷۷۷	۲	۲۵۸	۱۴۷۰	۱۱۱۵	۵۸۷	۲۷۹	*	*	*	*	*	*	*
۸	بهادر بیگ	۲۰۹۷۷۸	۱	۵۳۵	۲۱۵۲	۱۲۵۶	۱۲۷۱	۶۶۶	*	*	*	*	*	*	*
۹	بهرام آباد	۲۰۹۷۷۹	۲	۴۹	۲۳۶	۱۶۱	۹۰	۱۷	*	*	*	*	*	*	*
۱۰	بهنه بر	۲۰۹۷۸۰	۱	۱۴۸	۹۶۶	۷۱۸	۲۳۶	۲۰۳	*	*	*	*	*	*	*
۱۱	شاج آباد دولی	۲۰۹۷۸۱	۱	۲۸۷	۷۷۷	۱۵۴	۶۲۰	۴۹۰	*	*	*	*	*	*	*
۱۲	شاج آباد علیا	۲۰۹۷۸۲	۲	۸۵	۳۳۲	۲۰۶	۱۵۱	۱۲۵	*	*	*	*	*	*	*
۱۳	چشمه قماچان	۲۰۹۷۸۳	۲	۱۱۸	۶۶۱	۵۰۷	۲۶۳	۱۶۶	*	*	*	*	*	*	*
۱۴	چشمه کیود	۲۰۹۷۸۴	۲	۳۴	۱۸۹	۱۵۶	۳۴	۴۵	*	*	*	*	*	*	*
۱۵	چوشاق	۲۰۹۷۸۵	۲	۱۷۷	۱۰۵۲	۷۸۸	۲۶۲	۲۲۷	*	*	*	*	*	*	*
۱۶	دهام آباد	۲۰۹۷۸۶	۲	۴۲۹	۲۰۶۴	۱۶۳۶	۸۳۴	۵۸۶	*	*	*	*	*	*	*
۱۷	دمین آباد کتک	۲۰۹۷۸۷	۱	۲۰۹	۱۱۲۲	۹۱۲	۵۶۷	۲۵۳	*	*	*	*	*	*	*
۱۸	حصار قره چانی	۲۰۹۷۸۸	۲	۱۹۹	۱۰۶۷	۸۲۵	۲۱۶	۲۷۸	*	*	*	*	*	*	*
۱۹	حیدره طغانی خان	۲۰۹۷۸۹	۲	۱۵۱	۱۶۱	۷۱۶	۲۲۷	۲۵۷	*	*	*	*	*	*	*
۲۰	دره غزل	۲۰۹۷۹۰	۲	۱۴۰	۴۳۹	۵۸۰	۲۸۱	۱۹۲	*	*	*	*	*	*	*
۲۱	دو تگرد	۲۰۹۷۹۱	۱	۵۲۰	۶۰۸۲	۲۱۷۱	۱۱۱۰	۶۲۷	*	*	*	*	*	*	*
۲۲	ده شور	۲۰۹۷۹۲	۲	۴۰	۲۴۵	۱۸۹	۸۰	۵۸	*	*	*	*	*	*	*
۲۳	ده شور	۲۰۹۷۹۳	۲	۲۰۹	۱۰۸۴	۷۲۷	۲۸۷	۴۲۲	*	*	*	*	*	*	*
۲۴	دینار آباد	۲۰۹۷۹۴	۱	۲۷۹	۱۶۸۷	۱۲۲۰	۷۲۷	۱۵۲	*	*	*	*	*	*	*
۲۵	رایگان دولی	۲۰۹۷۹۵	۲	۹۰	۵۶۷	۴۴۶	۱۲۷	۱۵۲	*	*	*	*	*	*	*
۲۶	رایگان علیا	۲۰۹۷۹۶	۲	۷۹	۴۶۳	۲۵۹	۱۳۰	۳۴۱	*	*	*	*	*	*	*
۲۷	رباطن مفرانی	۲۰۹۷۹۷	۲	۲۰۸	۱۱۲۰	۸۸۷	۴۶۶	۳۴۱	*	*	*	*	*	*	*

کد نوع راه آبادی: ۱ جاده اسفالت، ۲ جاده خاکی، ۳ مارود، ۴ سایر (ایستگاه راه آهن، بازار آبی)، ۵ نامشخص

تعداد گاو و گوساله	تعداد گوسفند و بز	تیمبرگاه شتران آلات شادری	فروشگاه تعاونی	دستری به وسیله تیمبرگری آرایه	تلفون	دستری به روزنامه مجوز آرایه	صندوق پست	بیمار و مامای روستایی	دانشگاه تئیسین دامپزشکی	پزشک	خانه بهداشت	مرکز بهداشتی درمانی	حمام	آموزش تخصصی مواد آموزشی	مدرسه راهنمایی	دبستان	برق	آب لوله کشی	پایگاه تعاونی بست بیج	مرکز خدمات روستایی	دفتر جهاد سازندگی	شورای اسلامی روستایی	امکن مذهبی مسلمانان	مبلغ مذهبی مسلمانان	شماره ریزش آباری	
۲۲	۴۱	۴۰	۴۹	۳۸	۳۷	۳۶	۳۵	۳۴	۳۳	۳۲	۳۱	۳۰	۲۹	۲۸	۲۷	۲۶	۲۵	۲۴	۲۳	۲۲	۲۱	۲۰	۱۹	۱۸	۱۷	
۲۶۰	۲۳۵۰			*			*		*				*			*		*				*			۴۶	
۶۰۰	۲۸۰۰		*	*			*		*		*		*		*	*	*	*	*	*	*	*	*	*	*	۴۷
۱۰۰	۲۰۰۰		*	*			*		*		*		*		*	*	*	*	*	*	*	*	*	*	*	۴۸
۲۰۰	۲۰۰۰		*	*			*		*		*		*		*	*	*	*	*	*	*	*	*	*	*	۴۹
۲۰۰	۲۵۰۰	*	*	*			*		*		*		*		*	*	*	*	*	*	*	*	*	*	*	۵۰
۲۵۰	۲۵۰۰		*	*			*		*		*		*		*	*	*	*	*	*	*	*	*	*	*	۵۱
۳۰	۲۵۰			*			*		*		*		*		*	*	*	*	*	*	*	*	*	*	*	۵۲
۵۰	۷۰۰		*	*			*		*		*		*		*	*	*	*	*	*	*	*	*	*	*	۵۳
۵۰	۴۰۰		*	*			*		*		*		*		*	*	*	*	*	*	*	*	*	*	*	۵۴
۳۰	۹۰۰		*	*			*		*		*		*		*	*	*	*	*	*	*	*	*	*	*	۵۵
۶۰	۵۰۰۰		*	*			*		*		*		*		*	*	*	*	*	*	*	*	*	*	*	۵۶
۶۵	۷۵۰	*	*	*			*		*		*		*		*	*	*	*	*	*	*	*	*	*	*	۵۷
۲۰	۸۵۰		*	*			*		*		*		*		*	*	*	*	*	*	*	*	*	*	*	۵۸
۱۰۰	۷۰۰		*	*			*		*		*		*		*	*	*	*	*	*	*	*	*	*	*	۵۹
۱۰۰	۱۵۰۰		*	*			*		*		*		*		*	*	*	*	*	*	*	*	*	*	*	۶۰
۳۰۰	۱۱۰۰		*	*			*		*		*		*		*	*	*	*	*	*	*	*	*	*	*	۶۱
۱۸۶۸۲	۲۲۶۶۲	۵	۴۲	۴۵	۱۲	۰	۲۲	۸	۴	۵	۱۴	۲	۴۷	۲۹	۲۰	۶۳	۵۴	۶۲	۶۲	۱	۲	۴۷	۲۸	۲۱		
۵۰	۲۴۰		*	*			*		*		*		*		*	*	*	*	*	*	*	*	*	*	*	۱
۲۱۳	۲۷۰۰		*	*			*		*		*		*		*	*	*	*	*	*	*	*	*	*	*	۲
۱۰۰	۱۰۰۰		*	*			*		*		*		*		*	*	*	*	*	*	*	*	*	*	*	۳
۷۰۰	۸۳۰		*	*			*		*		*		*		*	*	*	*	*	*	*	*	*	*	*	۴
۱۰۰۰	۲۰۲۰		*	*			*		*		*		*		*	*	*	*	*	*	*	*	*	*	*	۵
۳	۰		*	*			*		*		*		*		*	*	*	*	*	*	*	*	*	*	*	۶
۲۱۰	۲۸۰۰		*	*			*		*		*		*		*	*	*	*	*	*	*	*	*	*	*	۷
۵۰۰	۲۲۰۰		*	*			*		*		*		*		*	*	*	*	*	*	*	*	*	*	*	۸
۶۰	۴۰۰		*	*			*		*		*		*		*	*	*	*	*	*	*	*	*	*	*	۹
۲۰۰	۶۰۰		*	*			*		*		*		*		*	*	*	*	*	*	*	*	*	*	*	۱۰
۶۰۰	۲۲۰۰		*	*			*		*		*		*		*	*	*	*	*	*	*	*	*	*	*	۱۱
۱۰۰	۲۰۰۰		*	*			*		*		*		*		*	*	*	*	*	*	*	*	*	*	*	۱۲
۴۰	۵۷۰		*	*			*		*		*		*		*	*	*	*	*	*	*	*	*	*	*	۱۳
۶۰	۵۰۰		*	*			*		*		*		*		*	*	*	*	*	*	*	*	*	*	*	۱۴
۱۵۰	۲۳۰۰		*	*			*		*		*		*		*	*	*	*	*	*	*	*	*	*	*	۱۵
۲۰۰	۲۱۰۰	*	*	*			*		*		*		*		*	*	*	*	*	*	*	*	*	*	*	۱۶
۲۰۰	۶۵۰		*	*			*		*		*		*		*	*	*	*	*	*	*	*	*	*	*	۱۷
۵۰۰	۱۲۰۰		*	*			*		*		*		*		*	*	*	*	*	*	*	*	*	*	*	۱۸
۲۰۰	۴۷۰۰		*	*			*		*		*		*		*	*	*	*	*	*	*	*	*	*	*	۱۹
۱۲۰	۱۲۰۰		*	*			*		*		*		*		*	*	*	*	*	*	*	*	*	*	*	۲۰
۴۵۰	۳۰۰۰	*	*	*			*		*		*		*		*	*	*	*	*	*	*	*	*	*	*	۲۱
۷۰	۶۰۰		*	*			*		*		*		*		*	*	*	*	*	*	*	*	*	*	*	۲۲
۸۰۰	۳۰۰		*	*			*		*		*		*		*	*	*	*	*	*	*	*	*	*	*	۲۳
۵۰۰	۳۱۰		*	*			*		*		*		*		*	*	*	*	*	*	*	*	*	*	*	۲۴
۵۰۰	۸۲۰		*	*			*		*		*		*		*	*	*	*	*	*	*	*	*	*	*	۲۵
۱۷۰	۱۲۰		*	*			*		*		*		*		*	*	*	*	*	*	*	*	*	*	*	۲۶
۲۵۰	۷۰۰		*	*			*		*		*		*		*	*	*	*	*	*	*	*	*	*	*	۲۷

شماره ردیف آبادی	آبادی	نوع راه آبادی (کد)	تعداد خانوار	کل جمعیت	جمعیت عمارات بیشتر	جمعیت باسواد	جمعیت شامل	فعالیت کشاورزی							
								۱۰	۱۱	۱۲	۱۳	۱۴	۱۵	۱۶	
۲۸	روان	۲	۲۶۴	۱۴۱۸	۱۰۴۲	۴۸۰	۲۲۸	*	*	*	*	*	*	*	*
۲۹	زاعه	۱	۴۸۴	۲۸۲۴	۲۱۷۶	۱۱۹۶	۶۴۲	*	*	*	*	*	*	*	*
۳۰	سلیمان آباد	۱	۱۴۲	۸۷۷	۶۸۸	۲۸۶	۲۵۶	*	*	*	*	*	*	*	*
۳۱	سنگ سفید	۲	۱۲۷	۷۷۷	۵۶۴	۲۲۹	۱۸۴	*	*	*	*	*	*	*	*
۳۲	سیدین اتمه	۲	۲۶۶	۱۶۰۵	۱۲۰۹	۷۰۸	۳۲۷	*	*	*	*	*	*	*	*
۳۳	صالح آباد	۱	۱۴۲۶	۷۵۷۲	۵۶۲۶	۴۰۲۵	۱۷۷۴	*	*	*	*	*	*	*	*
۳۴	حاشوری	۲	۵۶۷	۳۴۱۳	۲۵۶۶	۱۱۴۰	۲۶۷	*	*	*	*	*	*	*	*
۳۵	وسیعان	۲	۱۶۳	۹۶۳	۷۲۷	۲۹۲	۲۱۴	*	*	*	*	*	*	*	*
۳۶	فخلاف همه کسی	۲	۱۱۵	۵۹۷	۴۹۷	۲۷۰	۱۲۱	*	*	*	*	*	*	*	*
۳۷	قیدلی بیلاغ	۲	۶۲	۳۴۲	۲۷۱	۹۸	۷۹	*	*	*	*	*	*	*	*
۳۸	دارخانه قند	۱	۶۲	۳۲۲	۲۷۲	۲۱۷	۸۰	*	*	*	*	*	*	*	*
۳۹	کریم آباد	۳	۱۶۵	۱۰۹۱	۶۶۲	۲۱۵	۲۴۷	*	*	*	*	*	*	*	*
۴۰	کوشک آباد	۲	۳۱۹	۱۶۲۵	۱۲۸۴	۵۴۲	۴۲۷	*	*	*	*	*	*	*	*
۴۱	کوشک بیلاغ	۲	۱۰۶	۶۵۵	۵۱۳	۲۲۲	۱۶۸	*	*	*	*	*	*	*	*
۴۲	کوشک تپه	۱	۲۲۲	۱۸۱۶	۱۳۸۱	۸۶۴	۴۱۵	*	*	*	*	*	*	*	*
۴۳	قنده چین	۲	۱۶۴	۱۱۴۶	۹۲۲	۵۲۳	۲۶۵	*	*	*	*	*	*	*	*
۴۴	کوشک بیلاغ	۲	۷۲	۴۲۶	۳۳۴	۱۶۱	۹۱	*	*	*	*	*	*	*	*
۴۵	کوشک بیلاغ	۱	۴۰۰	۲۱۰۵	۱۶۵۲	۹۹۵	۶۱۴	*	*	*	*	*	*	*	*
۴۶	مار حورار	۳	۱۶۱	۷۱۷	۸۸۵	۳۲۱	۲۳۰	*	*	*	*	*	*	*	*
۴۷	مهاجران	۱	۱۲۱۷	۷۰۵۷	۵۵۴۰	۱۸۱۰	۱۷۷۴	*	*	*	*	*	*	*	*
۴۸	وهنان	۳	۲۴۲	۱۳۶۹	۱۰۹۴	۲۹۲	۲۵۰	*	*	*	*	*	*	*	*
۴۹	همه کسی	۱	۴۴۶	۲۸۲۶	۲۱۶۹	۱۲۸۸	۵۷۸	*	*	*	*	*	*	*	*
۵۰	یکن آباد	۱	۴۷۱	۲۶۰۱	۲۰۷۵	۱۲۰۵	۶۸۸	*	*	*	*	*	*	*	*
	بخش شرا		۵۹۶۸	۳۴۷۰۴	۲۶۷۱۱	۱۱۵۹۷	۷۷۵۶	۵۵	۲۷	۵۶	۱۲	۲	۰	۰	۰
	دهستان شرا		۵۹۶۸	۳۴۷۰۴	۲۶۷۱۱	۱۱۵۹۷	۷۷۵۶	۵۵	۲۷	۵۶	۱۲	۲	۰	۰	۰
۱	ابن انبار	۲	۴۲	۲۲۹	۱۷۵	۷۷	۶۴	*	*	*	*	*	*	*	*
۲	احمد آباد	۲	۳۴۱	۸۳۱	۶۵۹	۲۲۶	۲۲۵	*	*	*	*	*	*	*	*
۳	احمد آباد	۲	۸۱	۴۹۳	۳۶۴	۱۲۰	۹۶	*	*	*	*	*	*	*	*
۴	انگ تپه	۲	۲۰	۱۲۴	۱۰۱	۳۷	۱۸	*	*	*	*	*	*	*	*
۵	افواج	۲	۵۸	۳۳۹	۲۴۷	۹۹	۷۸	*	*	*	*	*	*	*	*
۶	انچه خرابه	۲	۱۵	۹۰	۷۱	۲۱	۲۲	*	*	*	*	*	*	*	*
۷	اقداشی	۲	۵	۲۹	۲۱	۶	۱۴	*	*	*	*	*	*	*	*
۸	اقدره	۲	۲۷	۱۶۹	۱۵۴	۶۶	۵۴	*	*	*	*	*	*	*	*
۹	امیر آباد	۲	۲۴	۴۴۲	۳۲۲	۱۶۶	۱۱۱	*	*	*	*	*	*	*	*
۱۰	ایده لر	۲	۷	۳۰	۲۲	۵	۹	*	*	*	*	*	*	*	*
۱۱	بیرکت آباد	۲	۳۴	۴۹۵	۳۷۴	۱۸۵	۱۰۱	*	*	*	*	*	*	*	*
۱۲	بیوی حاجی	۲	۱۲۱	۶۹۸	۵۲۳	۱۵۴	۱۵۲	*	*	*	*	*	*	*	*
۱۳	بیوی کت آباد	۱	۲۸۸	۲۲۴۸	۱۸۲۸	۹۲۲	۴۹۲	*	*	*	*	*	*	*	*
۱۴	جیهون آباد	۱	۲۱۶	۱۸۸۰	۱۴۵۰	۷۲۷	۴۷۴	*	*	*	*	*	*	*	*
۱۵	حاجی آباد	۲	۸	۴۱	۲۷	۵	۹	*	*	*	*	*	*	*	*
۱۶	حاجی مقصود	۲	۱۱	۶۷	۵۶	۲۲	۱۸	*	*	*	*	*	*	*	*
۱۷	حیران	۲	۱۱۱	۵۴۴	۴۲۸	۱۹۷	۱۰۷	*	*	*	*	*	*	*	*
۱۸	خرند	۲	۱۷۹	۱۱۰۷	۸۶۸	۳۶۲	۲۲۳	*	*	*	*	*	*	*	*

کد نوع راه آبادی: ۱. جاده اسفالت، ۲. جاده خاکی، ۳. مارو، ۴. سایر ایستگاه راه آهن یا راه آبی، ۵. ناشخص

تعداد گاو و گوساله	۴۲	۴۰	۳۹	۳۸	۳۷	۳۶	۳۵	۳۴	۳۳	۳۲	۳۱	۳۰	۲۹	۲۸	۲۷	۲۶	۲۵	۲۴	۲۳	۲۲	۲۱	۲۰	۱۹	۱۸	۱۷	
تعداد گوسفند و بز	۴۱	۴۰	۳۹	۳۸	۳۷	۳۶	۳۵	۳۴	۳۳	۳۲	۳۱	۳۰	۲۹	۲۸	۲۷	۲۶	۲۵	۲۴	۲۳	۲۲	۲۱	۲۰	۱۹	۱۸	۱۷	
تغیرگاه شین آلات کش درزی	۴۰	*	*	*	*	*	*	*	*	*	*	*	*	*	*	*	*	*	*	*	*	*	*	*	*	*
فروشگاه تعاونی	۳۹	*	*	*	*	*	*	*	*	*	*	*	*	*	*	*	*	*	*	*	*	*	*	*	*	*
دشتری به روش تولید عمومی آرایشی	۳۸	*	*	*	*	*	*	*	*	*	*	*	*	*	*	*	*	*	*	*	*	*	*	*	*	*
تلفن	۳۷	*	*	*	*	*	*	*	*	*	*	*	*	*	*	*	*	*	*	*	*	*	*	*	*	*
دشتری به روش تولید عمومی آرایشی	۳۶	*	*	*	*	*	*	*	*	*	*	*	*	*	*	*	*	*	*	*	*	*	*	*	*	*
صندوق پست	۳۵	*	*	*	*	*	*	*	*	*	*	*	*	*	*	*	*	*	*	*	*	*	*	*	*	*
بیمار و دامای روستایی	۳۴	*	*	*	*	*	*	*	*	*	*	*	*	*	*	*	*	*	*	*	*	*	*	*	*	*
دانشگاه تکمیلی در پزشکی	۳۳	*	*	*	*	*	*	*	*	*	*	*	*	*	*	*	*	*	*	*	*	*	*	*	*	*
پزشک	۳۲	*	*	*	*	*	*	*	*	*	*	*	*	*	*	*	*	*	*	*	*	*	*	*	*	*
خانه بهداشت	۳۱	*	*	*	*	*	*	*	*	*	*	*	*	*	*	*	*	*	*	*	*	*	*	*	*	*
مرکز بهداشتی درمانی	۳۰	*	*	*	*	*	*	*	*	*	*	*	*	*	*	*	*	*	*	*	*	*	*	*	*	*
خام	۲۹	*	*	*	*	*	*	*	*	*	*	*	*	*	*	*	*	*	*	*	*	*	*	*	*	*
آموزش بافتن بود آبروی	۲۸	*	*	*	*	*	*	*	*	*	*	*	*	*	*	*	*	*	*	*	*	*	*	*	*	*
مدرسه راهنمایی	۲۷	*	*	*	*	*	*	*	*	*	*	*	*	*	*	*	*	*	*	*	*	*	*	*	*	*
دبستان	۲۶	*	*	*	*	*	*	*	*	*	*	*	*	*	*	*	*	*	*	*	*	*	*	*	*	*
برن	۲۵	*	*	*	*	*	*	*	*	*	*	*	*	*	*	*	*	*	*	*	*	*	*	*	*	*
آب لوله کشی	۲۴	*	*	*	*	*	*	*	*	*	*	*	*	*	*	*	*	*	*	*	*	*	*	*	*	*
پایگاه خدمات بروج	۲۳	*	*	*	*	*	*	*	*	*	*	*	*	*	*	*	*	*	*	*	*	*	*	*	*	*
مرکز خدمات روستایی	۲۲	*	*	*	*	*	*	*	*	*	*	*	*	*	*	*	*	*	*	*	*	*	*	*	*	*
دفتر بهداشتی	۲۱	*	*	*	*	*	*	*	*	*	*	*	*	*	*	*	*	*	*	*	*	*	*	*	*	*
شورای اسلامی روستایی	۲۰	*	*	*	*	*	*	*	*	*	*	*	*	*	*	*	*	*	*	*	*	*	*	*	*	*
اماکن مذهبی مسلمانان	۱۹	*	*	*	*	*	*	*	*	*	*	*	*	*	*	*	*	*	*	*	*	*	*	*	*	*
بنای مذهبی مسلمانان	۱۸	*	*	*	*	*	*	*	*	*	*	*	*	*	*	*	*	*	*	*	*	*	*	*	*	*
شماره ریزیف آبادی	۱۷	۱۸	۲۹	۲۹	۲۹	۲۹	۲۹	۲۹	۲۹	۲۹	۲۹	۲۹	۲۹	۲۹	۲۹	۲۹	۲۹	۲۹	۲۹	۲۹	۲۹	۲۹	۲۹	۲۹	۲۹	۲۹

خصوصیات اجتماعی - اقتصادی آبادیهای دارای سکنه شهرستان همدان

شماره ردیف آبادی	آبادی	کد آبادی	نوع راه آبادی (کد)	تعداد خانوار	کل جمعیت	جمعیت عمال بیشتر	جمعیت باسواد	جمعیت شغل	نهایت کشاورزی							
									۱۰	۱۱	۱۲	۱۳	۱۴	۱۵	۱۶	
۱۹	خواجهین	۲۰۹۹۰۶	۲	۱۴۹	۸۶	۶۲۲	۱۳۰	۱۹۲	*	*	*	*	*	*	*	*
۲۰	خواجه حصار	۲۰۹۹۰۷	۲	۶	۲۵	۲۵	۲	۱۲	*	*	*	*	*	*	*	*
۲۱	خیر آباد	۲۰۹۹۰۸	۲	۹۰	۵۴۲	۲۹۶	۹۲	۱۱۸	*	*	*	*	*	*	*	*
۲۲	دشته	۲۰۹۹۱۰	۲	۲۲۹	۱۲۲۲	۱۰۱۸	۴۴۴	۲۴۲	*	*	*	*	*	*	*	*
۲۳	دیوچین	۲۰۹۹۱۱	۲	۱۰۰	۵۷۰	۴۴۶	۱۵۰	۱۵۶	*	*	*	*	*	*	*	*
۲۴	رامتخویسان	۲۰۹۹۱۲	۲	۱۰۶	۶۰۹	۴۵۶	۲۸۴	۱۷۱	*	*	*	*	*	*	*	*
۲۵	راهجرد	۲۰۹۹۱۲	۲	۱۹۲	۱۱۱۱	۸۱۷	۲۰۷	۲۲۵	*	*	*	*	*	*	*	*
۲۶	زرچ	۲۰۹۹۰۹	۲	۷۸	۵۰۴	۲۸۲	۸۶	۱۳۲	*	*	*	*	*	*	*	*
۲۷	زنگی بیلاغ	۲۰۹۹۱۴	۲	۴	۲۲	۲۲	۴	۵	*	*	*	*	*	*	*	*
۲۸	شاه بیلاغ	۲۰۹۹۱۵	۲	۱۲	۹۰	۷۵	۲۶	۲۸	*	*	*	*	*	*	*	*
۲۹	شیرین آباد	۲۰۹۹۱۶	۲	۱۴۲	۸۰۸	۶۱۸	۲۰۶	۱۸۰	*	*	*	*	*	*	*	*
۳۰	طاحون آباد	۲۰۹۹۱۷	۲	۱۵	۹۶	۸۴	۵۶	۳۰	*	*	*	*	*	*	*	*
۳۱	عمچین	۲۰۹۹۱۸	۲	۲۲	۴۵۰	۳۴۵	۱۸۷	۱۱۵	*	*	*	*	*	*	*	*
۳۲	عیدالرحیم	۲۰۹۹۱۹	۲	۳۳۴	۱۹۳۲	۱۴۵۷	۶۰۵	۱۴۲	*	*	*	*	*	*	*	*
۳۳	فیروز آباد	۲۰۹۹۲۰	۲	۴۴	۲۲۲	۲۰۲	۷۳	۶۱	*	*	*	*	*	*	*	*
۳۴	قرخیز	۲۰۹۹۲۱	۲	۲۷	۱۹۸	۱۶۲	۳۴	۳۴	*	*	*	*	*	*	*	*
۳۵	قرخلر	۲۰۹۹۲۲	۱	۲۲۹	۱۴۳۵	۱۰۵۸	۳۹۳	۳۳۵	*	*	*	*	*	*	*	*
۳۶	قشلاق خسرو خانی	۲۰۹۹۲۳	۲	۴۰	۲۱۲	۱۶۸	۳۶	۴۶	*	*	*	*	*	*	*	*
۳۷	قشلاق رمضان خانی	۲۰۹۹۲۴	۲	۲۸	۲۰۴	۱۵۹	۵۵	۶۲	*	*	*	*	*	*	*	*
۳۸	قلعه چن	۲۰۹۹۲۶	۲	۲۲۱	۱۳۱۴	۱۰۰۴	۳۹۳	۲۹۰	*	*	*	*	*	*	*	*
۳۹	قلعه نظر آباد	۲۰۹۹۲۸	۲	۶	۴۵	۳۲	۱۶	۱۱	*	*	*	*	*	*	*	*
۴۰	فوزلیجه	۲۰۹۹۲۹	۲	۸۰	۴۱۷	۳۲۶	۱۴۸	۸۲	*	*	*	*	*	*	*	*
۴۱	فهاوند	۲۰۹۹۳۰	۱	۲۱۴	۱۸۸۲	۱۵۰۰	۸۶۲	۴۲۹	*	*	*	*	*	*	*	*
۴۲	فیچان	۲۰۹۹۳۱	۳	۷۲	۶۶۱	۸۲۱	۶۵	۴۰	*	*	*	*	*	*	*	*
۴۳	کوزره	۲۰۹۹۳۲	۲	۳۳۳	۱۸۴۸	۱۴۱۹	۶۸۷	۳۶۴	*	*	*	*	*	*	*	*
۴۴	کشدیپان	۲۰۹۹۳۳	۲	۱۱۸	۶۷۵	۴۶۶	۲۰۱	۱۴۵	*	*	*	*	*	*	*	*
۴۵	کورکز	۲۰۹۹۳۴	۲	۴۶	۲۸۸	۲۲۱	۸۸	۳۸	*	*	*	*	*	*	*	*
۴۶	مزرعه سجادی	۲۰۹۹۳۵	۲	۱	۱۰	۷	۳	۱	*	*	*	*	*	*	*	*
۴۷	مزرعه شعبانی	۲۰۹۹۳۶	۲	۱	۲	۲	۱	۲	*	*	*	*	*	*	*	*
۴۸	مسلم آباد	۲۰۹۹۳۹	۲	۱۲۲	۷۲۵	۵۵۵	۲۸۱	۱۴۹	*	*	*	*	*	*	*	*
۴۹	موسی خان بیلاغی	۲۰۹۹۴۰	۳	۲۲	۴۰۶	۳۰۹	۱۲۱	۷۴	*	*	*	*	*	*	*	*
۵۰	مهیار	۲۰۹۹۴۲	۲	۵۲	۳۲۱	۲۵۲	۱۳۲	۶۲	*	*	*	*	*	*	*	*
۵۱	نقر	۲۰۹۹۴۲	۲	۱۵۷	۹۸۵	۶۹۲	۴۲۹	۱۹۵	*	*	*	*	*	*	*	*
۵۲	ورکش	۲۰۹۹۴۴	۲	۵۵	۲۹۲	۲۲۹	۸۲	۳۴	*	*	*	*	*	*	*	*
۵۳	وزندان	۲۰۹۹۴۵	۲	۲۰	۱۱۹	۹۲	۴۴	۳۲	*	*	*	*	*	*	*	*
۵۴	هیزج	۲۰۹۹۴۶	۲	۲۳۹	۱۳۳۰	۱۰۲۶	۵۳۰	۲۸۷	*	*	*	*	*	*	*	*
۵۵	یسرلو	۲۰۹۹۴۷	۱	۲۴۲	۱۳۷۲	۱۰۴۰	۵۱۳	۲۲۱	*	*	*	*	*	*	*	*
۵۶	یکله	۲۰۹۹۴۸	۱	۲۰۵	۱۱۲۲	۸۸۸	۳۸۵	۳۸۴	*	*	*	*	*	*	*	*
	بدخ فامنین			۸۰۰۲	۴۴۱۳۴	۳۴۳۸۷	۱۶۸۱۴	۹۵۷۲								
	دهستان پیشخور			۹۶۲	۸۲۳۸	۴۱۱۲	۱۶۱۲	۱۲۳۷								
۱	اجرلو	۲۱۰۰۱۸	۲	۵۷	۲۴۰	۲۷۲	۹۳	۹۶	*	*	*	*	*	*	*	*
۲	ازشاور	۲۱۰۰۱۹	۲	۵	۲۱	۱۷	۶	۵	*	*	*	*	*	*	*	*
۳	بازران	۲۱۰۰۲۲	۲	۲۱	۱۴۱	۱۱۴	۳۵	۲۲	*	*	*	*	*	*	*	*

کد نوع راه آبادی: ۱ جاده اسفالت، ۲ جاده شوسه، ۳ جاده خاکی، ۴ پیاده رو، ۵ سایر راهها و آسین، ۶ راه آبی، ۷ ناهنجار

تعداد گاو و گوساله	تعداد گوسفند و بز	تعمیرگاه آیین آلات کشاورزی	فروشگاه تعاونی	دستری بر وسیله نقلیه عمومی رابا	تلفون	دستری بر روزنامه و مجله رابا	صندوق پست	بیمار و دامای روستایی	دانشگاه پستین دایرگی	پزشک	خانه بهداشت	مرکز بهداشتی درمانی	حمام	آموزش انجمن سواد آموزی	مدرسه راهنمایی	دبستان	برق	آب لوله کشی	پایگاه خدمات بست بیج	مرکز خدمات روستایی	دفتر جهاد سازندگی	شورای اسلامی روستایی	امکن مذکی سلیمانان	بنج مذکی سلیمانان	شماره ردیف آبادی
۴۲	۶۰	۲۰۰۰											*												۱۹
	۰	۷۵۰											*												۲۰
	۱۵	۱۰۰۰											*												۲۱
	۷۵۰	۵۰۰۰	*	*		*	*		*			*	*	*	*	*	*	*	*	*	*	*	*	*	۲۲
	۳	۱۹۰۰	*	*							*		*	*	*	*	*	*	*	*	*	*	*	*	۲۳
	۱۰۰	۴۰۰۰						*				*	*	*	*	*	*	*	*	*	*	*	*	*	۲۴
	۱۵۰	۵۵۰۰		*								*	*	*	*	*	*	*	*	*	*	*	*	*	۲۵
	۲۰	۲۰۰۰		*								*	*	*	*	*	*	*	*	*	*	*	*	*	۲۶
	۳	۷۰										*	*	*	*	*	*	*	*	*	*	*	*	*	۲۷
	۱	۱۴۰۰										*	*	*	*	*	*	*	*	*	*	*	*	*	۲۸
	۱۰	۲۵۰۰		*			*					*	*	*	*	*	*	*	*	*	*	*	*	*	۲۹
	۰	۱۰۰۰										*	*	*	*	*	*	*	*	*	*	*	*	*	۳۰
	۲	۱۶۰۰۰		*			*	*	*	*	*	*	*	*	*	*	*	*	*	*	*	*	*	*	۳۱
	۳۵۰	۱۲۰۰	*	*			*	*	*	*	*	*	*	*	*	*	*	*	*	*	*	*	*	*	۳۲
	۵۰	۶۵۰										*	*	*	*	*	*	*	*	*	*	*	*	*	۳۳
	۰	۱۱۰۰										*	*	*	*	*	*	*	*	*	*	*	*	*	۳۴
	۴۰۰	۲۰۰۰		*			*					*	*	*	*	*	*	*	*	*	*	*	*	*	۳۵
	۵۰	۲۰۰									*	*	*	*	*	*	*	*	*	*	*	*	*	*	۳۶
	۶۰	۱۰۰۰	*	*	*	*	*	*	*	*	*	*	*	*	*	*	*	*	*	*	*	*	*	*	۳۷
	۵	۲۲۰۰		*							*	*	*	*	*	*	*	*	*	*	*	*	*	*	۳۸
	۰	۲۵۰										*	*	*	*	*	*	*	*	*	*	*	*	*	۳۹
	۲	۱۵۰۰		*			*	*	*	*	*	*	*	*	*	*	*	*	*	*	*	*	*	*	۴۰
	۶۰	۴۰۰۰	*	*	*	*	*	*	*	*	*	*	*	*	*	*	*	*	*	*	*	*	*	*	۴۱
	۵۰	۴۰۰۰		*	*	*	*	*	*	*	*	*	*	*	*	*	*	*	*	*	*	*	*	*	۴۲
	۴۳۸	۵۰۰۱	*	*	*	*	*	*	*	*	*	*	*	*	*	*	*	*	*	*	*	*	*	*	۴۳
	۰	۶۰۰۰		*	*	*	*	*	*	*	*	*	*	*	*	*	*	*	*	*	*	*	*	*	۴۴
	۱۰	۷۰۰۰		*	*	*	*	*	*	*	*	*	*	*	*	*	*	*	*	*	*	*	*	*	۴۵
	۰	۵۲										*	*	*	*	*	*	*	*	*	*	*	*	*	۴۶
	۳۷	۵۰										*	*	*	*	*	*	*	*	*	*	*	*	*	۴۷
	۶۰	۲۵۰۰	*	*	*	*	*	*	*	*	*	*	*	*	*	*	*	*	*	*	*	*	*	*	۴۸
	۷۰	۱۲۰۰		*	*	*	*	*	*	*	*	*	*	*	*	*	*	*	*	*	*	*	*	*	۴۹
	۱۶	۲۵۰۰		*	*	*	*	*	*	*	*	*	*	*	*	*	*	*	*	*	*	*	*	*	۵۰
	۷۰	۱۰۰۰	*	*	*	*	*	*	*	*	*	*	*	*	*	*	*	*	*	*	*	*	*	*	۵۱
	۵۰	۲۵۰	*	*	*	*	*	*	*	*	*	*	*	*	*	*	*	*	*	*	*	*	*	*	۵۲
	۰	۱۳۰۰		*	*	*	*	*	*	*	*	*	*	*	*	*	*	*	*	*	*	*	*	*	۵۳
	۲۵	۵۰۰۰	*	*	*	*	*	*	*	*	*	*	*	*	*	*	*	*	*	*	*	*	*	*	۵۴
	۵۰۰	۱۰۳۰	*	*	*	*	*	*	*	*	*	*	*	*	*	*	*	*	*	*	*	*	*	*	۵۵
	۵۰	۲۰۰۰	*	*	*	*	*	*	*	*	*	*	*	*	*	*	*	*	*	*	*	*	*	*	۵۶
۶۳۰-۳۳۶	۸۰۶۱۵	۲	۱۹	۳۳	۴	۱	۱۹	۷	۶	۶	۵	۶	۵۰	۲۲	۱۲	۵۲	۲۸	۲۷	۲۰	۲	۲	۶۶	۶۷	۲۲	
۱۶۵	۲۶۶۱۰	۱	۲	۱۹	۰	۰	۱	۱	۱	۲	۲	۲	۱۱	۱	۱	۲۱	۵	۵	۲	۲	۱	۳۱	۳۲	۲	
۱۰	۱۹۰۰			*								*	*	*	*	*	*	*	*	*	*	*	*	*	۱
۳۰	۱۵۰۰			*								*	*	*	*	*	*	*	*	*	*	*	*	*	۲
۱	۵۵۰			*								*	*	*	*	*	*	*	*	*	*	*	*	*	۳

شماره ردیف آبادی	آبادی	کد آبادی	نوع راه آبادی (کد)	تعداد خانوار	کل جمعیت	جمعیت عساکر بیشتر	جمعیت باسواد	جمعیت شغل	فعالیت کشاورزی						
									زراعت	باغداری	دامداری و دامپروری	پرورش طیور	پرورش کرم ابریشم	پرورش بز و گاو	پرورش ماهی
۱	۲	۳	۴	۵	۶	۷	۸	۹	۱۰	۱۱	۱۲	۱۳	۱۴	۱۵	۱۶
۴	بیانچه غماز	۲۱۰۰۲۱	۴	۲	۱۲	۱۲	۸	۴	*	*	*	*	*	*	*
۵	بزن چلو	۲۱۰۰۲۲	۲	۵	۲۵	۲۴	۲	۸	*	*	*	*	*	*	*
۶	پاوان	۲۱۰۰۲۳	۲	۵۹	۲۵۷	۲۸۱	۱۲۴	۶۴	*	*	*	*	*	*	*
۷	تجرک	۲۱۰۰۲۷	۱	۴۲	۲۰۲	۱۵۷	۶۹	۴۷	*	*	*	*	*	*	*
۸	چاه چهار	۲۱۰۰۲۰	۲	۴	۱۸	۱۴	۸	۵	*	*	*	*	*	*	*
۹	چینلو	۲۱۰۰۳۱	۲	۸۲	۴۲۱	۲۲۱	۱۴۹	۹۹	*	*	*	*	*	*	*
۱۰	خانحصاری	۲۱۰۰۳۲	۲	۲۲	۱۵۹	۱۲۰	۴۷	۴۳	*	*	*	*	*	*	*
۱۱	ذیانک	۲۱۰۰۳۲	۲	۹	۴۴	۳۴	۵	۱۲	*	*	*	*	*	*	*
۱۲	ده دیوان	۲۱۰۰۳۴	۲	۴۶	۶۸۹	۲۲۸	۱۰۰	۷۶	*	*	*	*	*	*	*
۱۳	دهلی	۲۱۰۰۳۵	۱	۱	۳	۲	۱	۳	*	*	*	*	*	*	*
۱۴	رغابباغی	۲۱۰۰۳۶	۲	۲۶	۱۳۷	۱۰۶	۳۰	۲۹	*	*	*	*	*	*	*
۱۵	زغلیجه	۲۱۰۰۳۷	۲	۲۲	۱۱۹	۹۸	۲۸	۳۰	*	*	*	*	*	*	*
۱۶	زرن	۲۱۰۰۳۸	۲	۶۴	۴۰۴	۳۱۲	۱۴۸	۱۱۲	*	*	*	*	*	*	*
۱۷	صادقلو	۲۱۰۰۴۳	۱	۴۱	۲۲۱	۱۷۷	۵۱	۵۳	*	*	*	*	*	*	*
۱۸	صید آباد	۲۱۰۰۴۴	۲	۲۵	۱۷۸	۱۲۹	۵۰	۴۰	*	*	*	*	*	*	*
۱۹	عمر آباد	۲۱۰۰۴۵	۲	۳۱	۱۵۷	۱۱۲	۴۳	۳۸	*	*	*	*	*	*	*
۲۰	غمشانه	۲۱۰۰۲۹	۲	۲۲	۱۶۱	۱۴۷	۲۸	۳۱	*	*	*	*	*	*	*
۲۱	فیاضلی	۲۱۰۰۴۷	۲	۲	۳۴	۲۱	۸	۱۰	*	*	*	*	*	*	*
۲۲	قره داشی	۲۱۰۰۴۸	۲	۵۶	۲۰۵	۲۲۲	۷۲	۵۹	*	*	*	*	*	*	*
۲۳	فتلانی	۲۱۰۰۴۹	۲	۱۶	۷۸	۶۴	۲۰	۱۹	*	*	*	*	*	*	*
۲۴	فتل آباد	۲۱۰۰۵۰	۲	۲۲	۱۷۶	۱۲۸	۴۳	۳۹	*	*	*	*	*	*	*
۲۵	فیه بیانی	۲۱۰۰۵۱	۲	۱	۵	۲	۰	۱	*	*	*	*	*	*	*
۲۶	کنیزان	۲۱۰۰۵۲	۲	۹	۵۹	۵۰	۱۶	۴	*	*	*	*	*	*	*
۲۷	خوسه لو	۲۱۰۰۵۳	۲	۲۶	۱۳۸	۱۱۰	۲۸	۲۵	*	*	*	*	*	*	*
۲۸	مبارکین	۲۱۰۰۵۴	۲	۲۸	۱۳۲	۱۸۵	۸۱	۵۰	*	*	*	*	*	*	*
۲۹	مرع آباد	۲۱۰۰۵۵	۲	۲۲	۱۷۳	۱۲۷	۴۹	۲۷	*	*	*	*	*	*	*
۳۰	مرکذر ایه	۲۱۰۰۵۶	۲	۲۲	۱۰۶	۸۷	۳۸	۲۵	*	*	*	*	*	*	*
۳۱	بیان مقیه	۲۱۰۰۵۸	۲	۵	۲۶	۲۲	۷	۷	*	*	*	*	*	*	*
۳۲	بیانچه	۲۱۰۰۵۹	۲	۹۲	۴۸۱	۳۴۴	۱۹۵	۱۲۸	*	*	*	*	*	*	*
	دهستان در جزین سفلی			۷۰۴۰	۳۸۹۳۵	۳۰۲۷۵	۱۵۲۰۱	۸۲۳۶	*	*	*	*	*	*	*
۱	ابراهیم آباد	۲۱۰۰۱۰۲	۲	۷۱	۳۶۹	۲۸۴	۱۱۱	۸۱	*	*	*	*	*	*	*
۲	اصله	۲۱۰۰۱۰۲	۱	۴۰۳	۲۲۶۱	۱۷۶۹	۹۲۴	۳۶۳	*	*	*	*	*	*	*
۳	ادله	۲۱۰۰۱۰۴	۱	۱۰۱	۶۱۶	۴۸۴	۲۱۶	۱۲۷	*	*	*	*	*	*	*
۴	امامزاده پیرنهان	۲۱۰۰۱۰۵	۲	۱۹۵	۶۰۹	۷۸۷	۳۶۹	۲۷۹	*	*	*	*	*	*	*
۵	امیر آباد علی شور	۲۱۰۰۱۰۶	۲	۱۴۷	۳۶۸	۲۸۵	۱۵۱	۱۸۴	*	*	*	*	*	*	*
۶	بزن سیه چرد	۲۱۰۰۱۰۷	۱	۱۲	۷۷	۳۵	۱۸	۱۶	*	*	*	*	*	*	*
۷	تیاوه	۲۱۰۰۱۰۸	۱	۲۵۷	۳۳۴۳	۲۴۹۱	۱۰۴۹	۷۲۳	*	*	*	*	*	*	*
۸	جهان آباد	۲۱۰۰۱۰۹	۲	۲۲۲	۱۱۲۱	۸۲۷	۳۶۳	۷۸۲	*	*	*	*	*	*	*
۹	حاجی آباد	۲۱۰۰۱۱۰	۱	۱۱۰	۵۸۸	۴۵۴	۱۹۲	۱۱۹	*	*	*	*	*	*	*
۱۰	خماچین	۲۱۰۰۱۱۱	۲	۵۶	۳۱۱	۲۴۹	۸۳	۸۲	*	*	*	*	*	*	*
۱۱	خوش آباد	۲۱۰۰۱۱۲	۲	۱۴۱	۷۴۵	۵۷۲	۲۲۲	۱۶۴	*	*	*	*	*	*	*
۱۲	زرغان	۲۱۰۰۱۱۳	۲	۲۶۵	۱۲۲۶	۱۰۲۰	۵۲۶	۳۶۷	*	*	*	*	*	*	*
۱۳	سراوخت	۲۱۰۰۱۱۴	۱	۳۰۰	۱۸۲۳	۱۴۲۷	۷۶۱	۳۲۹	*	*	*	*	*	*	*
۱۴	سرای	۲۱۰۰۱۱۵	۲	۱۹۸	۱۲۱۳	۹۰۶	۲۸۲	۲۲۹	*	*	*	*	*	*	*

کد نوع راه آبادی: ۱، جاده استانه؛ ۲، جاده شوسه؛ ۳، جاده خاکی؛ ۴، مارو؛ ۵، سایر (اینگاه راه آهن یا راه آبی)؛ ۵۱، نامشخص

تعداد گاو و گوساله	تعداد گوسفند و بز	تغییرگاه شین آلات آتش آوری	فروشگاه تعاونی	دستری به وسیله تعمیراتی آرایشی	تعمیرات	دستری به روزنامه و مجله آرایشی	صدوق پست	بیمار و مامای روستایی	دانشگاه کشیکین و آموزش	پزشک	خانه بهداشت	مرکز بهداشتی درمانی	حمام	آموزش باغبانی و کود آوری	مدرسه راهنمایی	دبستان	برق	آب لوله کشی	پایگاه خدمات بروج	مرکز خدمات روستایی	دفتر بهداشت و سلامت	شورای اسلامی روستایی	اماکن مذهبی مسلمانان	میخ مذبحی مسلمانان	شماره ردیف آبادی
۴۲	۴۱	۴۰	۳۹	۳۸	۳۷	۳۶	۳۵	۳۴	۳۳	۳۲	۳۱	۳۰	۲۹	۲۸	۲۷	۲۶	۲۵	۲۴	۲۳	۲۲	۲۱	۲۰	۱۹	۱۸	۱۷
۰	۸۰۰			*				*			*		*		*		*		*		*		*		۴
۰	۴۰۰			*				*			*		*		*		*		*		*		*		۵
۱۵	۶۰۰			*				*			*		*		*		*		*		*		*		۶
۲	۲۵۰	*		*			*	*			*		*		*		*		*		*		*		۷
۰	۲۵۰			*			*	*			*		*		*		*		*		*		*		۸
۲۰	۱۷۰۰		*	*			*	*			*		*		*		*		*		*		*		۹
۰	۱۴۰۰			*			*	*			*		*		*		*		*		*		*		۱۰
۰	۰			*			*	*			*		*		*		*		*		*		*		۱۱
۵۰	۱۰۰۰			*			*	*			*		*		*		*		*		*		*		۱۲
۰	۲۲۵			*			*	*			*		*		*		*		*		*		*		۱۳
۰	۵۰۰			*			*	*			*		*		*		*		*		*		*		۱۴
۳۰	۲۵۰۰			*			*	*			*		*		*		*		*		*		*		۱۵
۰	۸۰۰			*			*	*			*		*		*		*		*		*		*		۱۶
۰	۱۷۵			*			*	*			*		*		*		*		*		*		*		۱۷
۱	۲۵۰۰			*			*	*			*		*		*		*		*		*		*		۱۸
۰	۲۵۰			*			*	*			*		*		*		*		*		*		*		۱۹
۰	۵۵۰			*			*	*			*		*		*		*		*		*		*		۲۰
۵	۱۸۰۰			*			*	*			*		*		*		*		*		*		*		۲۱
۰	۱۷۰	*		*			*	*			*		*		*		*		*		*		*		۲۲
۰	۲۵۰			*			*	*			*		*		*		*		*		*		*		۲۳
۰	۲۰۰			*			*	*			*		*		*		*		*		*		*		۲۴
۰	۲۲۰			*			*	*			*		*		*		*		*		*		*		۲۵
۰	۴۰۰			*			*	*			*		*		*		*		*		*		*		۲۶
۰	۱۰۰۰			*			*	*			*		*		*		*		*		*		*		۲۷
۰	۲۰۰			*			*	*			*		*		*		*		*		*		*		۲۸
۰	۲۲۰۰			*			*	*			*		*		*		*		*		*		*		۲۹
۰	۶۰			*			*	*			*		*		*		*		*		*		*		۳۰
۱	۲۰۰۰			*			*	*			*		*		*		*		*		*		*		۳۱
۲۷۲	۵۰۰	۱	۱۷	*	۴		۱۸	۶	۵	۳	۲	۴	۲	۱۱	۱۱	۲۰	۲۲	۲۱	۱۷	۱	۲۲	۲۰	۲۰	۲۲	۲۲
۲۰	۵۵۰			*	*		*	*	*	*	*	*	*	*	*	*	*	*	*	*	*	*	*	*	۱
۲۵۰	۲۲۰۰			*	*		*	*	*	*	*	*	*	*	*	*	*	*	*	*	*	*	*	*	۲
۱۵۰	۸۰۰			*	*		*	*	*	*	*	*	*	*	*	*	*	*	*	*	*	*	*	*	۳
۷۰	۱۰۵۰			*	*		*	*	*	*	*	*	*	*	*	*	*	*	*	*	*	*	*	*	۴
۱۲۰	۲۵۰			*	*		*	*	*	*	*	*	*	*	*	*	*	*	*	*	*	*	*	*	۵
۳۰	۲۰۰			*	*		*	*	*	*	*	*	*	*	*	*	*	*	*	*	*	*	*	*	۶
۱۵۰	۸۰۰			*	*		*	*	*	*	*	*	*	*	*	*	*	*	*	*	*	*	*	*	۷
۲۰۰	۱۵۰۰			*	*		*	*	*	*	*	*	*	*	*	*	*	*	*	*	*	*	*	*	۸
۰	۱۰۰۰			*	*		*	*	*	*	*	*	*	*	*	*	*	*	*	*	*	*	*	*	۹
۳۰	۱۶۵۰			*	*		*	*	*	*	*	*	*	*	*	*	*	*	*	*	*	*	*	*	۱۰
۶۰	۱۶۵۰			*	*		*	*	*	*	*	*	*	*	*	*	*	*	*	*	*	*	*	*	۱۱
۷۰	۲۰۰۰			*	*		*	*	*	*	*	*	*	*	*	*	*	*	*	*	*	*	*	*	۱۲
۲۸۰	۱۸۰۰			*	*		*	*	*	*	*	*	*	*	*	*	*	*	*	*	*	*	*	*	۱۳
۲۰۰	۱۵۰۰			*	*		*	*	*	*	*	*	*	*	*	*	*	*	*	*	*	*	*	*	۱۴

شماره ردیف آبادی	آبادی	کده آبادی	نوع راه آبادی (کده)	تعداد خانوار	کل جمعیت	جمعیت عساکر بیشتر	جمعیت باسواد	جمعیت شامل	فعالیت کشاورزی						
									زراعت	باغداری	دامداری دامپروری	پرورش طیور	پرورش گاو ابریشم	پرورش بزبوس	پرورش ماهی
۱	۲	۳	۴	۵	۶	۷	۸	۹	۱۰	۱۱	۱۲	۱۳	۱۴	۱۵	۱۶
۱۵	صهار و ک...	۲۱۰۱۱۶	۱	۷۷	۴۳۶	۲۲۶	۱۴۲	۶۰۹	*	*	*	*	*	*	*
۱۶	مشاج...	۲۱۰۱۱۷	۱	۱۹۹	۱۱۰۸	۸۲۰	۳۶۵	۶۱۲	*	*	*	*	*	*	*
۱۷	مردک...	۲۱۰۱۲۰	۱	۱	۸۷	۸۷	۲۲	۸۷	*	*	*	*	*	*	*
۱۸	مردک...	۲۱۰۱۱۱	۳	۱۷	۴۴۰	۲۴۰	۲۰۸	۶۸	*	*	*	*	*	*	*
۱۹	مردک...	۲۱۰۱۲۸	۱	۱۲۳۶	۶۸۶۰	۵۵۱۸	۸۳۳۲	۷۱۲۱	*	*	*	*	*	*	*
۲۰	مردک...	۲۱۰۱۱۱	۱	۳۹۱	۲۱۸۴	۱۷۰۷	۸۷۱	۴۵۵	*	*	*	*	*	*	*
۲۱	مردک...	۲۱۰۱۱۱	۱	۱۶۰	۱۰۴	۷۰	۲۲۰	۳۱۲	*	*	*	*	*	*	*
۲۲	مردک...	۲۱۰۱۲۴	۲	۲۵	۱۳۷	۱۰۸	۱۲	۲۷	*	*	*	*	*	*	*
۲۳	مردک...	۲۱۰۱۲۵	۲	۸۲	۴۹۲	۳۷۸	۱۶۲	۱۲۲	*	*	*	*	*	*	*
۲۴	مردک...	۲۱۰۱۲۶	۱	۱۲۰	۷۲۷	۵۷۱	۳۲۲	۳۸۱	*	*	*	*	*	*	*
۲۵	مردک...	۲۱۰۱۲۷	۲	۵۳۷	۶۰۱۴	۴۵۱۳	۱۶۳۱	۱۱۷	*	*	*	*	*	*	*
۲۶	مردک...	۲۱۰۱۲۱	۱	۶۶۵	۳۵۳	۲۱۷	۲۲۲	۳۲۵	*	*	*	*	*	*	*
۲۷	مردک...	۲۱۰۱۲۲	۲	۱۷۷	۹۲۱	۳۳۷	۳۲۲	۱۷۱	*	*	*	*	*	*	*
۲۸	مردک...	۲۱۰۱۳۲	۱	۱۷۵	۱۶۳۱	۱۱۹۹	۷۲۹	۷۷۰	*	*	*	*	*	*	*
۲۹	مردک...	۲۱۰۱۲۴	۱	۱۵۲	۸۸۱	۷۰۵	۳۸۵	۲۰۲	*	*	*	*	*	*	*
۳۰	مردک...	۲۱۰۱۳۵	۲	۶۲۱	۱۷۱۱	۱۲۸۱	۶۸۱	۳۳۹	*	*	*	*	*	*	*
۳۱	مردک...	۲۱۰۱۳۶	۲	۱۳۱	۶۳۱	۴۰۱	۲۸۸	۲۶۶	*	*	*	*	*	*	*
۳۲	مردک...	۲۱۰۱۳۷	۱	۳۲	۱۴۱	۱۱۲	۳۸	۷۸	*	*	*	*	*	*	*
بخش دیو در اسفند															
مردک...															
۱	مردک...	۲۱۰۱۸۱	۲	۸۰	۴۳۳	۲۲۲	۱۸	۱۲۱	*	*	*	*	*	*	*
۲	مردک...	۲۱۰۱۸۲	۲	۲۸۸	۱۷۸۰	۱۲۳۰	۶۶۵	۳۱۵	*	*	*	*	*	*	*
۳	مردک...	۲۱۰۱۸۳	۱	۶۶	۴۰	۳۱	۷۰	۱۰۹	*	*	*	*	*	*	*
۴	مردک...	۲۱۰۱۸۴	۲	۳۸۰	۲۱۵۰	۱۶۱۱	۷۴۴	۴۶۳	*	*	*	*	*	*	*
۵	مردک...	۲۱۰۱۸۵	۲	۶۷	۸۷۵	۵۷۲	۱۷۳	۱۳۲	*	*	*	*	*	*	*
۶	مردک...	۲۱۰۱۸۶	۲	۲۴	۳۶۲	۲۲۲	۶۷	۶۶	*	*	*	*	*	*	*
۷	مردک...	۲۱۰۱۸۷	۲	۲۲	۱۳۱	۹۶	۲۰	۳۷	*	*	*	*	*	*	*
۸	مردک...	۲۱۰۱۸۸	۱	۳۲۲	۱۲۳۱	۷۴۱	۴۵۱	۳۱۲	*	*	*	*	*	*	*
۹	مردک...	۲۱۰۱۸۹	۲	۸۳۲	۱۹۹۱	۱۵۰۱	۵۷۳	۴۰۵	*	*	*	*	*	*	*
۱۰	مردک...	۲۱۰۱۹۱	۱	۶۶	۳۶۶	۲۱۷	۱۲۲	۱۲۲	*	*	*	*	*	*	*
۱۱	مردک...	۲۱۰۱۹۲	۱	۶۷	۳۶۵	۲۴۳	۱۷۲	۱۷۲	*	*	*	*	*	*	*
۱۲	مردک...	۲۱۰۱۹۳	۱	۶۲	۳۴۳	۲۰۶	۷۰۱	۱۰۱	*	*	*	*	*	*	*
۱۳	مردک...	۲۱۰۱۹۴	۱	۶۲۲	۱۳۱۱	۹۷۰	۵۲۰	۳۲۵	*	*	*	*	*	*	*
۱۴	مردک...	۲۱۰۱۹۵	۱	۱۲۰	۲۳۷	۱۶۰	۹۳۱	۷۷۱	*	*	*	*	*	*	*
۱۵	مردک...	۲۱۰۱۹۶	۱	۳۱۲	۲۰۸۱	۱۳۷۴	۶۶۵	۳۹۳	*	*	*	*	*	*	*
۱۶	مردک...	۲۱۰۱۹۷	۱	۷۰	۳۶۱	۲۰۴	۱۶۱	۲۰۱	*	*	*	*	*	*	*
۱۷	مردک...	۲۱۰۱۹۸	۲	۳۲۸	۱۳۳۸	۸۲۰	۵۳۷	۱۱۸۴	*	*	*	*	*	*	*
۱۸	مردک...	۲۱۰۲۰۰	۲	۴۰	۲۱۷۱	۳۰۴	۲۱۷	۱۵۱	*	*	*	*	*	*	*
۱۹	مردک...	۲۱۰۲۰۱	۲	۱	۲	۲	۱	۱	*	*	*	*	*	*	*
۲۰	مردک...	۲۱۰۲۰۲	۲	۵۳	۳۴۴	۲۳۲	۷۹	۳۲	*	*	*	*	*	*	*
۲۱	مردک...	۲۱۰۲۰۳	۲	۲۰۴	۱۱۵۷	۷۱۲	۵۸۳	۲۶۶	*	*	*	*	*	*	*
۲۲	مردک...	۲۱۰۲۰۴	۱	۸۰۴	۲۲۵۱	۱۳۳۱	۱۷۳۱	۱۳۷۶	*	*	*	*	*	*	*
۲۳	مردک...	۲۱۰۲۰۵	۲	۷	۱۴	۳	۱۰	۸	*	*	*	*	*	*	*

کد نوع راه آبادی: ۱ جاده اسفند، ۲ جاده شور، ۳ جاده خاکی، ۴ مارو، ۵ سایر (اینگونه داده‌ها این باره آبی ۵۱، نامشخص ۶)

تعداد گاو و گوساله	تعداد گوسفند و بز	تعمیرگاه ماشین آلات کشاورزی	فروشگاه تعاونی	دستری بر روی نقدینگی آرایه	تلفن	دستری بر روی نامه مجوز آرایه	صندوق پست	بیمار و مایه روستایی	دانشگاه تئیسین در شهر	پزشک	خانه بهداشت	مرکز بهداشتی درمانی	حمام	آموزش و تفریح بر روی آونوری	مدرسه راهنمایی	دبستان	برق	آب لوله کشی	پایگاه خدمات بستج	مرکز خدمات روستایی	دفتر جهاد سازندگی	شورای اسلامی روستایی	اماکن مذهبی مسلمانان	میخ مذبحی مسلمانان	شماره دریف آبادی
۴۲	۱۵	۲۲۰۰	*	*	*	*	*	*	*	*	*	*	*	*	*	*	*	*	*	*	*	*	*	*	۱۵
۴۱	۵۰۰	۱۷۰۰	*	*	*	*	*	*	*	*	*	*	*	*	*	*	*	*	*	*	*	*	*	*	۱۶
	۰	۸۳۰	*	*	*	*	*	*	*	*	*	*	*	*	*	*	*	*	*	*	*	*	*	*	۱۷
	۲۰	۶۶۵	*	*	*	*	*	*	*	*	*	*	*	*	*	*	*	*	*	*	*	*	*	*	۱۸
	۴۰۰	۴۴۰۰	*	*	*	*	*	*	*	*	*	*	*	*	*	*	*	*	*	*	*	*	*	*	۱۹
	۲۰۰	۴۰۰۰	*	*	*	*	*	*	*	*	*	*	*	*	*	*	*	*	*	*	*	*	*	*	۲۰
	۱۵۰	۲۰۰۰	*	*	*	*	*	*	*	*	*	*	*	*	*	*	*	*	*	*	*	*	*	*	۲۱
	۱۵	۲۵۰	*	*	*	*	*	*	*	*	*	*	*	*	*	*	*	*	*	*	*	*	*	*	۲۲
	۲۰	۵۰۰	*	*	*	*	*	*	*	*	*	*	*	*	*	*	*	*	*	*	*	*	*	*	۲۳
	۸۰	۱۲۰۰	*	*	*	*	*	*	*	*	*	*	*	*	*	*	*	*	*	*	*	*	*	*	۲۴
	۱۲۰۰	۱۲۰۰	*	*	*	*	*	*	*	*	*	*	*	*	*	*	*	*	*	*	*	*	*	*	۲۵
	۲۰۰	۶۰۰	*	*	*	*	*	*	*	*	*	*	*	*	*	*	*	*	*	*	*	*	*	*	۲۶
	۲۵۰	۲۵۰۰	*	*	*	*	*	*	*	*	*	*	*	*	*	*	*	*	*	*	*	*	*	*	۲۷
	۱۰۰۰	۲۵۰۰	*	*	*	*	*	*	*	*	*	*	*	*	*	*	*	*	*	*	*	*	*	*	۲۸
	۱۵۰	۲۵۰۰	*	*	*	*	*	*	*	*	*	*	*	*	*	*	*	*	*	*	*	*	*	*	۲۹
	۱۵۰	۱۸۰۰	*	*	*	*	*	*	*	*	*	*	*	*	*	*	*	*	*	*	*	*	*	*	۳۰
	۱۰۰	۲۵۰۰	*	*	*	*	*	*	*	*	*	*	*	*	*	*	*	*	*	*	*	*	*	*	۳۱
	۵	۲۱۰	*	*	*	*	*	*	*	*	*	*	*	*	*	*	*	*	*	*	*	*	*	*	۳۲
۲۵۱۲۳	۱۶۹۲۵۱	۱۶	۶۵	۶۲	۳	۱	۲۳	۲۰	۶	۵	۷	۸	۱۶	۶۹	۳۶	۲۰	۲۵	۲۵	۳	۸	۸۸	۱۴۰	۲۶	۱	
۲۳۳۳۱	۱۶۲۶۲	۵	۵۱	۲۱	۲	۰	۱۲	۱۰	۳	۵	۵	۲	۶۳	۲۶	۷۲	۲۸	۷۲	۰	۰	۰	۲۲	۶۵	۷۶	۲	
۲۰۰	۱۲۰۰	*	*	*	*	*	*	*	*	*	*	*	*	*	*	*	*	*	*	*	*	*	*	*	۳
۱۵	۶۵۰	*	*	*	*	*	*	*	*	*	*	*	*	*	*	*	*	*	*	*	*	*	*	*	۴
۱۰۰	۲۰۰۰	*	*	*	*	*	*	*	*	*	*	*	*	*	*	*	*	*	*	*	*	*	*	*	۵
۵۰۰	۲۵۰۰	*	*	*	*	*	*	*	*	*	*	*	*	*	*	*	*	*	*	*	*	*	*	*	۶
۱۵۰	۲۵۰۰	*	*	*	*	*	*	*	*	*	*	*	*	*	*	*	*	*	*	*	*	*	*	*	۷
۱۲۰	۲۰۰	*	*	*	*	*	*	*	*	*	*	*	*	*	*	*	*	*	*	*	*	*	*	*	۸
۲۰	۳۲۰	*	*	*	*	*	*	*	*	*	*	*	*	*	*	*	*	*	*	*	*	*	*	*	۹
۵۰۰	۲۷۰۰	*	*	*	*	*	*	*	*	*	*	*	*	*	*	*	*	*	*	*	*	*	*	*	۱۰
۲۰۰	۲۰۰۰	*	*	*	*	*	*	*	*	*	*	*	*	*	*	*	*	*	*	*	*	*	*	*	۱۱
۱۵۰	۲۲۰	*	*	*	*	*	*	*	*	*	*	*	*	*	*	*	*	*	*	*	*	*	*	*	۱۲
۱۰۰	۱۱۰۰	*	*	*	*	*	*	*	*	*	*	*	*	*	*	*	*	*	*	*	*	*	*	*	۱۳
۵۰	۱۵۰۰	*	*	*	*	*	*	*	*	*	*	*	*	*	*	*	*	*	*	*	*	*	*	*	۱۴
۴۰۰	۴۰۰	*	*	*	*	*	*	*	*	*	*	*	*	*	*	*	*	*	*	*	*	*	*	*	۱۵
۱۰۰	۶۰۰	*	*	*	*	*	*	*	*	*	*	*	*	*	*	*	*	*	*	*	*	*	*	*	۱۶
۵۰۰	۵۰۰	*	*	*	*	*	*	*	*	*	*	*	*	*	*	*	*	*	*	*	*	*	*	*	۱۷
۷۰	۷۰۰	*	*	*	*	*	*	*	*	*	*	*	*	*	*	*	*	*	*	*	*	*	*	*	۱۸
۱۰۰۰	۶۰۰۰	*	*	*	*	*	*	*	*	*	*	*	*	*	*	*	*	*	*	*	*	*	*	*	۱۹
۲۰۰۰	۲۰۰۰	*	*	*	*	*	*	*	*	*	*	*	*	*	*	*	*	*	*	*	*	*	*	*	۲۰
۲	۱۸۰	*	*	*	*	*	*	*	*	*	*	*	*	*	*	*	*	*	*	*	*	*	*	*	۲۱
۶۰	۶۰۰	*	*	*	*	*	*	*	*	*	*	*	*	*	*	*	*	*	*	*	*	*	*	*	۲۲
۱۰۰	۱۵۲۰	*	*	*	*	*	*	*	*	*	*	*	*	*	*	*	*	*	*	*	*	*	*	*	۲۳
۰	۱۵۰۰	*	*	*	*	*	*	*	*	*	*	*	*	*	*	*	*	*	*	*	*	*	*	*	۲۴
۰	۱۶۰	*	*	*	*	*	*	*	*	*	*	*	*	*	*	*	*	*	*	*	*	*	*	*	۲۵

شماره ردیف آبادی	آبادی	نوع راه آبادی (کیلومتر)	تعداد خانوار	کل جمعیت	جمعیت عساکر و پیشتر	جمعیت باسواد	جمعیت نامل	فعالیت کشاورزی							
								زراعت	باغداری	دامداری دامپروری	پرورش طیور	پرورش گاو ابریشم	پرورش بز و گوسفند	پرورش ماهی	
۱	۲	۳	۴	۵	۶	۷	۸	۹	۱۰	۱۱	۱۲	۱۳	۱۴	۱۵	۱۶
۲۴	سردار آباد	۲۱-۲۰۶	۲	۲۷۶	۱۱۷۹	۵۱۰	۲۷۲	*	*	*	*	*	*	*	*
۲۵	ساره	۲۱-۲۰۷	۲	۲۱۵	۹۶۷	۴۹۱	۲۰۲	*	*	*	*	*	*	*	*
۲۶	شیخی جان	۲۱-۲۰۸	۲	۲	۶	۳	۳	*	*	*	*	*	*	*	*
۲۷	ماس سچه	۲۱-۲۰۹	۲	۴۶	۱۷۲	۲۹	۶۱	*	*	*	*	*	*	*	*
۲۸	ماسران	۲۱-۲۱۰	۲	۲۵۴	۱۱۲۲	۵۹۰	۲۵۸	*	*	*	*	*	*	*	*
۲۹	مین آباد	۲۱-۲۱۱	۲	۲۵۲	۱۲۲۰	۳۹۰	۴۴۶	*	*	*	*	*	*	*	*
۳۰	نیای سچه	۲۱-۲۱۲	۲	۵۵۴	۲۲۸۸	۱۱۶۱	۶۵۵	*	*	*	*	*	*	*	*
۳۱	در اکل	۲۱-۲۱۳	۲	۱۶۹	۱۰۱۳	۳۳۳	۲۳۶	*	*	*	*	*	*	*	*
۳۲	فرخ بیلاغ	۲۱-۲۱۴	۱	۶۶	۴۴۰	۱۶۰	۱۷۲	*	*	*	*	*	*	*	*
۳۳	فرزجه	۲۱-۲۱۵	۲	۱۴۸	۶۱۸	۲۶۴	۱۷۴	*	*	*	*	*	*	*	*
۳۴	ذنی آباد	۲۱-۲۱۶	۲	۲	۷۲	۱۴	۹	*	*	*	*	*	*	*	*
۳۵	کرد آباد	۲۱-۲۱۷	۱	۴۲۶	۱۳۶۱	۸۶۸	۴۲۳	*	*	*	*	*	*	*	*
۳۶	خورچان	۲۱-۲۱۸	۱	۴۹۰	۲۲۹۲	۳۸۱۱	۸۰۷	*	*	*	*	*	*	*	*
۳۷	کنده چین	۲۱-۲۱۹	۲	۱۱۱	۷۳۷	۱۸۲	۷۳۱	*	*	*	*	*	*	*	*
۳۸	مبارک آباد	۲۱-۲۲۰	۲	۸۷	۴۱۴	۲۰۹	۳۲۱	*	*	*	*	*	*	*	*
۳۹	مزرعه مهدی آباد	۲۱-۲۲۱	۲	۲۲۸	۱۳۱۱	۶۵۶	۱۹۳	*	*	*	*	*	*	*	*
۴۰	نور آباد	۲۱-۲۲۲	۲	۱۰۵	۴۳۴	۹۵	۱۳۱	*	*	*	*	*	*	*	*
۴۱	ویان	۲۱-۲۲۳	۱	۱۵۱	۳۶۲۲	۶۶۲۱	۲۶۸	*	*	*	*	*	*	*	*
دهستان مسریان															
۱	ایستادین	۲۱-۲۶۹	۲	۲۸۷	۱۷۵۴	۲۱۳	۴۵۶	*	*	*	*	*	*	*	*
۱	ان بیلاغ	۲۱-۲۷۰	۲	۸۴	۴۶۱	۱۲۶	۱۱۷	*	*	*	*	*	*	*	*
۲	ان بیلاغ اول	۲۱-۲۷۱	۲	۶۹۱	۳۵۳	۲۰۰	۲۲۲	*	*	*	*	*	*	*	*
۳	ان بیلاغ مرغه	۱۱-۲۷۲	۲	۳۵۲	۸۹۵	۲۱۷	۲۰۶	*	*	*	*	*	*	*	*
۴	ان بیلاغ چنگ الماس	۲۱-۲۷۳	۲	۶۵	۳۷۳	۸۰	۲۳	*	*	*	*	*	*	*	*
۵	انگکند	۲۱-۲۷۴	۲	۱۹۸	۱۱۰۰	۳۳۲	۷۵۲	*	*	*	*	*	*	*	*
۶	اکتلی	۲۱-۲۷۵	۲	۲۲۶	۱۸۲۱	۲۰۴	۱۸۴	*	*	*	*	*	*	*	*
۷	اوز نذر	۲۱-۲۷۶	۱	۲۲۸	۱۲۲۷	۹۵۰	۳۵۷	*	*	*	*	*	*	*	*
۸	ایلانلی	۲۱-۲۷۷	۲	۱۰۹	۶۹۲	۱۷۵	۱۹۰	*	*	*	*	*	*	*	*
۹	باجا خنجر	۲۱-۲۷۸	۲	۲۵۲	۱۷۳۱	۵۲۱	۲۹۲	*	*	*	*	*	*	*	*
۱۰	بیا سچه	۲۱-۲۷۹	۲	۳۲۴	۶۹۱	۲۳۳	۱۵۷	*	*	*	*	*	*	*	*
۱۱	بیشید سچه	۲۱-۲۸۰	۲	۱۲۰	۷۸۷	۲۰۸	۳۲۴	*	*	*	*	*	*	*	*
۱۲	پیر آباد ام	۲۱-۲۸۱	۲	۱۱۹	۴۶۷	۵۸۹	۱۹۳	*	*	*	*	*	*	*	*
۱۳	چنگلی	۲۱-۲۸۲	۲	۱۲۸	۶۵۱	۵۰۶	۲۱۱	*	*	*	*	*	*	*	*
۱۴	چارلی	۲۱-۲۸۳	۲	۲۲۰	۱۲۴۱	۱۰۵۰	۳۰۸	*	*	*	*	*	*	*	*
۱۵	چشمه اندیشه	۲۱-۲۸۶	۲	۶۶	۴۱۹	۲۳۷	۱۰۲	*	*	*	*	*	*	*	*
۱۶	چورمن	۲۱-۲۸۷	۲	۱۲۹	۷۸۶	۶۱۲	۱۹۳	*	*	*	*	*	*	*	*
۱۷	چهار سوز	۲۱-۲۸۸	۲	۹۱	۴۶۶	۶۱	۱۱۱	*	*	*	*	*	*	*	*
۱۸	چهار طاق	۲۱-۲۸۹	۲	۴۶	۲۲۲	۱۸۵	۷۱	*	*	*	*	*	*	*	*
۱۹	حسن تیمور	۲۱-۲۹۰	۲	۵۹	۲۲۲	۷۰	۷۹	*	*	*	*	*	*	*	*
۲۰	حمین آباد	۲۱-۲۹۱	۲	۸۲	۵۱۳	۳۲۴	۱۰۱	*	*	*	*	*	*	*	*
۲۱	خالق وردی	۲۱-۲۹۲	۲	۱۰۱	۵۹۸	۴۶۸	۱۶۸	*	*	*	*	*	*	*	*
۲۲	خیر ارخی	۲۱-۲۹۳	۲	۲۰۷	۱۲۲۹	۹۵۶	۳۸۴	*	*	*	*	*	*	*	*
۲۳	دارفغان	۲۱-۲۹۴	۲	۷۲	۲۹۴	۲۰۹	۹۴	*	*	*	*	*	*	*	*
۲۴	دالیدور	۲۱-۲۹۵	۲	۶۲	۲۶۳	۲۰۴	۸۰	*	*	*	*	*	*	*	*

منوع راه آبادی: جاده اسفالت ۱، جاده شوسه ۲، جاده خاکی ۳، مارو ۴، سایر ایستگاه راه آهن باره آبی ۵، نامشخص ۶

تعداد گاو دگوس ساله	تعداد گوسفند و بز	تغییرگاه شین آلات ش دربی	فروشگاه دامدانی	دستری بریدنی تعمیر عوی آردی	تعلیق	دستری به روزنامه مجله آردی	صندوق پست	بیمار و دامی درستانی	دانشگاه کشیکین در پشمی	پزشک	خانه بهداشت	مرکز بهداشتی درمانی	حمام	آموزشگاه صنعت سواد آموزی	مدرسه راهبانی	دبستان	برق	آب لوله کشی	پایگاه خدمات برج	مرکز خدمات درستانی	دفتر جهاد س ازندگی	شورای اسلامی درستانی	امکن مذهبی سلمانان	بنیاد مذهبی سلمانان	شماره در ویف آبادی
۴۲	۴۱	۳۰	۲۹	۳۸	۲۷	۳۶	۳۵	۳۴	۳۳	۳۲	۳۱	۳۰	۲۹	۲۸	۲۷	۲۶	۲۵	۲۴	۲۳	۲۲	۲۱	۲۰	۱۹	۱۸	۱۷
۲۰۰	۲۵۰۰							*					*	*		*	*	*	*			*	*	*	۲۴
۱۵۰	۱۵۰۰		*									*	*	*		*	*	*	*			*	*	*	۲۵
۰	۰																							*	۲۶
۶۰	۵۰۰																							*	۲۷
۳۰۰	۲۷۰۰		*	*										*	*	*	*	*	*	*			*	*	۲۸
۶۰۰	۲۴۰۰		*	*										*	*	*	*	*	*	*			*	*	۲۹
۷۰۰	۶۳۰۰		*	*	*				*	*		*	*	*	*	*	*	*	*	*			*	*	۳۰
۵۰۰	۲۵۰۰		*	*								*	*	*	*	*	*	*	*	*			*	*	۳۱
۶۰	۵۰۰		*	*								*	*	*	*	*	*	*	*	*			*	*	۳۲
۶۵	۲۰۷۵۰							*	*			*	*	*	*	*	*	*	*	*			*	*	۳۳
۲۰	۶۴۲													*	*	*	*	*	*	*			*	*	۳۴
۵۰۰	۱۲۰۰		*	*				*	*			*	*	*	*	*	*	*	*	*			*	*	۳۵
۲۰۰۰	۷۰۰۰	*	*	*	*			*	*	*		*	*	*	*	*	*	*	*	*			*	*	۳۶
۲۸۰	۶۰۰		*	*				*	*	*		*	*	*	*	*	*	*	*	*			*	*	۳۷
۵۰	۱۲۰۰		*	*				*	*	*		*	*	*	*	*	*	*	*	*			*	*	۳۸
۱۰۰۰	۱۱۰۰		*	*				*	*	*		*	*	*	*	*	*	*	*	*			*	*	۳۹
۶۰۰	۲۰۰۰		*	*				*	*	*		*	*	*	*	*	*	*	*	*			*	*	۴۰
۱۰۰۰	۲۰۰۰	*	*	*				*	*	*	*	*	*	*	*	*	*	*	*	*			*	*	۴۱
۱۰۶۹۱	۱۶۲۵۲۳	۹	۲۴	۳۸	۱	۱	۲۱	۱۰	۵	۲	۲	۵	۵۲	۱۰	۶	۵۷	۲	۱۷	۳۲	۴	۸	۵۰	۸۱	۱۲	۱
۶۰۰	۵۹۹۲		*	*	*		*	*	*	*	*	*	*	*	*	*	*	*	*	*			*	*	۲
۵	۲۰۰۰	*	*	*	*		*	*	*	*	*	*	*	*	*	*	*	*	*	*			*	*	۳
۲۵۰	۲۳۰۰		*	*			*	*	*	*	*	*	*	*	*	*	*	*	*	*			*	*	۴
۳۰۰	۴۰۰۰		*	*			*	*	*	*	*	*	*	*	*	*	*	*	*	*			*	*	۵
۰	۱۰۰۰	*	*	*			*	*	*	*	*	*	*	*	*	*	*	*	*	*			*	*	۶
۵۰۰	۲۵۰۰		*	*			*	*	*	*	*	*	*	*	*	*	*	*	*	*			*	*	۷
۶۰۰	۸۰۰۰		*	*			*	*	*	*	*	*	*	*	*	*	*	*	*	*			*	*	۸
۱۵۰	۵۵۰۰		*	*			*	*	*	*	*	*	*	*	*	*	*	*	*	*			*	*	۹
۳۰۰	۴۰۰۰		*	*			*	*	*	*	*	*	*	*	*	*	*	*	*	*			*	*	۱۰
۴۰۰	۲۶۵۰	*	*	*			*	*	*	*	*	*	*	*	*	*	*	*	*	*			*	*	۱۱
۷۲	۹۰۰		*	*			*	*	*	*	*	*	*	*	*	*	*	*	*	*			*	*	۱۲
۱۷۰	۴۰۰۰		*	*			*	*	*	*	*	*	*	*	*	*	*	*	*	*			*	*	۱۳
۱۲۰	۱۸۰۰		*	*			*	*	*	*	*	*	*	*	*	*	*	*	*	*			*	*	۱۴
۱۵۰	۲۲۰۰		*	*			*	*	*	*	*	*	*	*	*	*	*	*	*	*			*	*	۱۵
۲۰۰	۲۲۰۰		*	*			*	*	*	*	*	*	*	*	*	*	*	*	*	*			*	*	۱۶
۴۰	۲۵۰۰		*	*			*	*	*	*	*	*	*	*	*	*	*	*	*	*			*	*	۱۷
۵۰۰	۲۱۰۰	*	*	*			*	*	*	*	*	*	*	*	*	*	*	*	*	*			*	*	۱۸
۴۰	۲۵۰۰۰		*	*			*	*	*	*	*	*	*	*	*	*	*	*	*	*			*	*	۱۹
۵۰	۴۵۰		*	*			*	*	*	*	*	*	*	*	*	*	*	*	*	*			*	*	۲۰
۵۰	۱۵۰۰		*	*			*	*	*	*	*	*	*	*	*	*	*	*	*	*			*	*	۲۱
۸۵	۱۱۰۰		*	*			*	*	*	*	*	*	*	*	*	*	*	*	*	*			*	*	۲۲
۸	۱۳۰۰		*	*			*	*	*	*	*	*	*	*	*	*	*	*	*	*			*	*	۲۳
۲۰۰	۲۴۰۰	*	*	*			*	*	*	*	*	*	*	*	*	*	*	*	*	*			*	*	۲۴
۱۰۰	۱۳۰۰		*	*			*	*	*	*	*	*	*	*	*	*	*	*	*	*			*	*	۲۵
۹۰	۱۶۰۰		*	*			*	*	*	*	*	*	*	*	*	*	*	*	*	*			*	*	۲۵

شماره دفتر آبادی	آبادی	کده آبادی	نوع راه آبادی (کن)	تعداد خانوار	کل جمعیت	جمعیت عمال و بیشتر	جمعیت باسواد	جمعیت شامل	فعالیت کشاورزی						
									۱۰	۱۱	۱۲	۱۳	۱۴	۱۵	۱۶
۲۶	زیستال	۲۱۰۲۹۷	۴	۱۱۲	۶۴۲	۵۰۴	۸۴	۱۵۰	*	*	*	*	*	*	*
۲۷	سر ایچوق	۲۱۰۲۹۸	۲	۲۱۲	۱۲۸۷	۱۰۱۴	۲۱۸	۴۸۰	*	*	*	*	*	*	*
۲۸	سر ضایع	۲۱۰۲۹۹	۲	۷۹	۵۰۳	۲۸۹	۱۴۰	۱۲۷	*	*	*	*	*	*	*
۲۹	سپه آباد	۲۱۰۳۰۰	۲	۱۴	۸۶	۶۵	۲۱	۲۵	*	*	*	*	*	*	*
۳۰	شیخ جراح	۲۱۰۳۰۱	۲	۲۰۲	۱۱۶۱	۸۹۸	۱۹۷	۲۷۲	*	*	*	*	*	*	*
۳۱	شیرین اتک	۲۱۰۳۰۲	۲	۵۷	۳۲۴	۲۶۰	۵۸	۲۷	*	*	*	*	*	*	*
۳۲	شیرین سو	۲۱۰۳۰۳	۲	۲۴۸	۱۳۴۳	۱۱۹۲	۵۰۰	۳۳۳	*	*	*	*	*	*	*
۳۳	صغارین	۲۱۰۳۰۴	۲	۱۰۹	۵۸۴	۴۵۳	۱۲۹	۱۷۹	*	*	*	*	*	*	*
۳۴	عبدالمومن	۲۱۰۳۰۵	۲	۱۹۵	۱۲۳۴	۹۶۷	۲۵۱	۲۶۰	*	*	*	*	*	*	*
۳۵	عبدن آباد	۲۱۰۳۰۶	۲	۵۸	۲۶۳	۲۰۰	۱۱۵	۸۵	*	*	*	*	*	*	*
۳۶	علی آباد	۲۱۰۳۰۷	۲	۲۸	۲۵۷	۱۹۵	۵۶	۶۹	*	*	*	*	*	*	*
۳۷	فادر هبانه	۲۱۰۳۰۸	۲	۱۴۱	۸۴۰	۶۵۰	۲۴۶	۱۹۲	*	*	*	*	*	*	*
۳۸	قراتلور	۲۱۰۳۰۹	۲	۱۶۵	۸۶۷	۶۹۰	۲۳۹	۲۵۱	*	*	*	*	*	*	*
۳۹	قراتلورده	۲۱۰۳۱۰	۲	۱۱۲	۶۸۸	۵۴۲	۱۶۱	۱۴۰	*	*	*	*	*	*	*
۴۰	قطار انجاق	۲۱۰۳۱۱	۲	۲۳	۲۰۲	۱۵۲	۴۰	۴۶	*	*	*	*	*	*	*
۴۱	قطار نویی	۲۱۰۳۱۲	۲	۲۱۹	۱۲۶۲	۹۸۰	۲۹۷	۳۰۶	*	*	*	*	*	*	*
۴۲	قورچیچای	۲۱۰۳۱۳	۲	۴۱	۲۵۱	۱۸۹	۷۸	۷۷	*	*	*	*	*	*	*
۴۳	قوشجه	۲۱۰۳۱۴	۲	۲۹	۱۵۶	۱۲۰	۲۳	۴۱	*	*	*	*	*	*	*
۴۴	قورده سفلی	۲۱۰۳۱۵	۲	۲۰۳	۱۲۰۹	۹۵۹	۲۸۱	۲۴۸	*	*	*	*	*	*	*
۴۵	قورده علیا	۲۱۰۳۱۶	۲	۲۲۹	۱۲۷۴	۱۰۸۲	۴۷۶	۳۱۰	*	*	*	*	*	*	*
۴۶	کچل احمد	۲۱۰۳۱۷	۲	۳۹	۲۱۵	۱۶۸	۶۳	۵۷	*	*	*	*	*	*	*
۴۷	کلیک	۲۱۰۳۱۸	۲	۹۷	۵۶۱	۴۳۲	۱۶۰	۱۴۱	*	*	*	*	*	*	*
۴۸	کندیلانی	۲۱۰۳۱۹	۲	۵۶	۲۰۷	۲۴۷	۸۳	۷۴	*	*	*	*	*	*	*
۴۹	کهریز جاباجدین	۲۱۰۳۲۰	۲	۱۰۹	۵۸۳	۴۵۸	۱۳۷	۱۵۳	*	*	*	*	*	*	*
۵۰	کهنه حصار	۲۱۰۳۲۱	۲	۳۲۴	۷۸۰	۵۹۲	۲۲۱	۱۸۱	*	*	*	*	*	*	*
۵۱	کیتو	۲۱۰۳۲۲	۲	۱۰۲	۵۶۹	۴۲۹	۹۷	۱۰۵	*	*	*	*	*	*	*
۵۲	کمی قلعه	۲۱۰۳۲۳	۲	۱۶۲	۸۱۷	۶۳۲	۱۵۳	۲۰۴	*	*	*	*	*	*	*
۵۳	محمور آباد	۲۱۰۳۲۴	۲	۲۵	۱۶۳	۱۲۶	۴۹	۳۳	*	*	*	*	*	*	*
۵۴	مخور	۲۱۰۳۲۵	۲	۱۰۲	۵۰۹	۴۱۲	۱۵۹	۱۲۹	*	*	*	*	*	*	*
۵۵	مسجدین	۲۱۰۳۲۶	۲	۳۴۱	۱۹۲۱	۱۵۱۲	۵۹۶	۳۸۴	*	*	*	*	*	*	*
۵۶	نکار آباد	۲۱۰۳۲۷	۲	۱۰۲	۶۶۳	۵۱۵	۱۶۱	۱۶۸	*	*	*	*	*	*	*
۵۷	پیشگی کند	۲۱۰۳۲۸	۲	۴۳	۲۵۰	۲۰۱	۵۰	۶۴	*	*	*	*	*	*	*
	بخش مرکزی			۱۵۰۵۲	۷۹۱۹۷	۶۱۸۲۱	۳۳۱۱۰	۱۹۴۳۱	۶۰	۵۰	۶۴	۳۱	۹	۲	۰
	دهستان حومه			۳۷۶۰	۱۹۱۴۲	۱۵۰۹۹	۸۰۵۶	۴۵۹۹	۳۱	۱۴	۱۶	۴	۰	۲	۰
۱	ابرو	۲۱۰۳۹۹	۲	۶۳۵	۲۱۶۲	۲۳۶۴	۱۰۸۹	۶۷۰	*	*	*	*	*	*	*
۲	انجلاس	۲۱۰۴۰۰	۲	۱۸	۱۸	۱۶	۷	۷	*	*	*	*	*	*	*
۳	تفریحان	۲۱۰۴۰۱	۱	۴۸۴	۲۴۱۰	۱۹۵۷	۱۰۹۴	۶۴۸	*	*	*	*	*	*	*
۴	چشمین	۲۱۰۴۰۲	۲	۲۲۲	۱۲۱۳	۹۹۷	۴۷۳	۳۰۴	*	*	*	*	*	*	*
۵	حصار حاج قاصد علی	۲۱۰۴۰۳	۱	۱۸۷	۸۲۷	۶۷۶	۴۱۰	۲۲۰	*	*	*	*	*	*	*
۶	خاکو	۲۱۰۴۰۴	۲	۱۵۱	۷۲۳	۴۵۴	۲۲۳	۱۵۹	*	*	*	*	*	*	*
۷	دره مرادبیک	۲۱۰۴۰۵	۱	۸۱۸	۴۳۵۴	۳۵۳۳	۲۲۲۵	۱۰۹۵	*	*	*	*	*	*	*
۸	دیوچین	۲۱۰۴۰۶	۲	۶۶	۲۳۳	۲۸۰	۱۷۵	۷۷	*	*	*	*	*	*	*
۹	مداکستان	۲۱۰۴۰۷	۱	۸	۲۶	۲۱	۲۸	۱۰	*	*	*	*	*	*	*

کد نوع راه آبادی: ۱ جاده اسفالت، ۲ جاده شوسه، ۳ جاده خاکی، ۴ مارو، ۵ سایر (ایستگاه راه آهن، یاراه آبی)، ۵۱ نامشخص

تعداد گاو و گوسفند	تعداد گوسفند و بز	تعمیرگاه ماشین آلات کشاورزی	فروشگاه تعاونی	دستری بر وسیله نقلیه عمومی آرایه	تلفن	دستری بر روزنامه و مجله آرایه	صندوق پست	بیمار و دامی روستایی	داپزشک تشخیص آرایه	پزشک	خانه بهداشت	مرکز بهداشتی درمانی	حمام	آموزش تخصصی برود آرایه	مدرسه راهنمایی	دبستان	برق	آب لوله کشی	پایگاه تعاونی دست بیج	مرکز خدمات روستایی	دفتر جهاد سازندگی	شورای اسلامی روستایی	اماکن مذهبی مسلمانان	مبلغ مذهبی مسلمانان	شاره در پیش آبادی	
۴۲	۴۱	۴۰	۳۹	۳۸	۳۷	۳۶	۳۵	۳۴	۳۳	۳۲	۳۱	۳۰	۲۹	۲۸	۲۷	۲۶	۲۵	۲۴	۲۳	۲۲	۲۱	۲۰	۱۹	۱۸	۱۷	
۱۲۰	۱۶۵۰	*	*	*			*	*								*						*			۲۶	
۱۵۰۰	۵۵۰۰	*	*	*			*	*				*	*			*			*		*	*	*	*	۲۷	
۲۰	۲۰۰۰		*	*									*			*			*		*	*	*	*	۲۸	
۰	۲۵۰			*									*			*			*		*	*	*	*	۲۹	
۴۰۰	۲۰۰۰		*	*			*	*					*			*			*		*	*	*	*	۲۰	
۱۰۰	۲۵۰۰		*	*			*	*					*			*			*		*	*	*	*	۲۱	
۴۰۰	۴۵۰۰	*	*	*	*		*	*	*	*		*	*	*	*	*	*	*	*	*	*	*	*	*	*	۲۲
۲۰۰	۱۶۰۰		*	*			*	*					*			*			*		*	*	*	*	۲۳	
۲۰۰	۲۷۰۰		*	*			*	*					*			*			*		*	*	*	*	۲۴	
۶۰	۸۰۰		*	*		*	*	*					*			*			*		*	*	*	*	۲۵	
۸۰	۱۲۰۰		*	*		*	*	*					*			*			*		*	*	*	*	۲۶	
۱۲۰	۲۵۰۰		*	*			*	*	*	*			*			*			*		*	*	*	*	۲۷	
۱۰۰	۱۴۰۰		*	*			*	*	*	*			*			*			*		*	*	*	*	۲۸	
۱۵۰	۲۲۰۰		*	*			*	*	*	*			*			*			*		*	*	*	*	۲۹	
۲۷	۱۴۵۰		*	*			*	*	*	*			*			*			*		*	*	*	*	۳۰	
۲۰۰	۵۰۰۰		*	*			*	*	*	*			*			*			*		*	*	*	*	۳۱	
۳۰	۱۵۰۰		*	*			*	*	*	*			*			*			*		*	*	*	*	۳۲	
۳۰	۴۰۰		*	*			*	*	*	*			*			*			*		*	*	*	*	۳۳	
۱۵۰	۶۰۰۰		*	*			*	*	*	*		*	*	*	*	*	*	*	*	*	*	*	*	*	۳۴	
۴۵۰	۷۰۰۰	*	*	*			*	*	*	*		*	*	*	*	*	*	*	*	*	*	*	*	*	۳۵	
۲	۵۵۰		*	*			*	*	*	*			*			*			*		*	*	*	*	۳۶	
۲۰۰	۱۵۰۰		*	*			*	*	*	*			*			*			*		*	*	*	*	۳۷	
۶۰	۱۲۰۰		*	*			*	*	*	*			*			*			*		*	*	*	*	۳۸	
۲۵۰	۲۵۰۰		*	*			*	*	*	*			*			*			*		*	*	*	*	۳۹	
۱۲۰	۱۶۰۰		*	*			*	*	*	*	*		*			*			*		*	*	*	*	۴۰	
۳۵	۱۷۰۰	*	*	*			*	*	*	*	*		*			*			*		*	*	*	*	۴۱	
۲۰	۱۵۰۰		*	*			*	*	*	*			*			*			*		*	*	*	*	۴۲	
۳۰	۵۳۰		*	*			*	*	*	*			*			*			*		*	*	*	*	۴۳	
۳۵	۱۸۰۰		*	*			*	*	*	*			*			*			*		*	*	*	*	۴۴	
۵۰۰	۲۰۰۰		*	*			*	*	*	*			*			*			*		*	*	*	*	۴۵	
۷۰	۱۶۰۰		*	*			*	*	*	*			*			*			*		*	*	*	*	۴۶	
۲	۲۵۰۰		*	*			*	*	*	*			*			*			*		*	*	*	*	۴۷	
۲۲۵۲	۸۸۹۱۵	۱	۲۷	۴۲	۲۰	۸	۲۹	۱۱	۶	۹	۱۰	۷	۵۷	۲۲	۱۲	۵۷	۱۵	۶۲	۲۰	۱	۱	۳۵	۷۰	۲۹		
۲۷۰۶	۲۰۳۹۰	۰	۹	۹	۵	۱	۶	۱	۱	۲	۱	۲	۵۱	۶	۲	۳۱	۱۱	۱۱	۲	۰	۱	۵۱	۶۲	۷	۱	
۱۰۰	۴۱۵		*	*	*		*	*	*	*	*	*	*	*	*	*	*	*	*	*	*	*	*	*	*	۲
۶	۲۵		*	*	*		*	*	*	*	*	*	*	*	*	*	*	*	*	*	*	*	*	*	۲	
۴۰	۱۵۰۰		*	*	*		*	*	*	*	*	*	*	*	*	*	*	*	*	*	*	*	*	*	۳	
۳۰۰	۶۰۰		*	*	*		*	*	*	*	*	*	*	*	*	*	*	*	*	*	*	*	*	*	۴	
۲۰۰	۱۰۰		*	*	*		*	*	*	*	*	*	*	*	*	*	*	*	*	*	*	*	*	*	۵	
۶۰۰	۲۶۰۰		*	*	*		*	*	*	*	*	*	*	*	*	*	*	*	*	*	*	*	*	*	۶	
۱۲۰۰	۲۰۰۰		*	*	*		*	*	*	*	*	*	*	*	*	*	*	*	*	*	*	*	*	*	۷	
۵۰۰	۷۶۰۰		*	*	*		*	*	*	*	*	*	*	*	*	*	*	*	*	*	*	*	*	*	۸	
۰	۰			*	*		*	*	*	*	*	*	*	*	*	*	*	*	*	*	*	*	*	*	۹	

شماره ردیف آبادی	آبادی	کد آبادی	نوع راه آبادی (کد)	تعداد خانوار	کل جمعیت	جمعیت عمال بیشتر	جمعیت باسواد	جمعیت شغل	فعالیت کشاورزی						
									۱۰	۱۱	۱۲	۱۳	۱۴	۱۵	۱۶
۱۰	سیوران	۲۱۰۴۰۸	۲	۱۱۷	۵۸۹	۴۶۹	۲۵۵	۱۳۳	*	*	*	*	*	*	*
۱۱	سیمین ابرو	۲۱۰۴۰۹	۲	۲۲	۱۵۷	۱۲۵	۲۲	۳۴	*	*	*	*	*	*	*
۱۲	تمساح آباد	۲۱۰۴۱۰	۲	۲۴	۱۸۹	۱۴۸	۶۴	۴۰	*	*	*	*	*	*	*
۱۳	علی آباد و رگانه	۲۱۰۴۱۱	۲	۶۹	۲۲۵	۲۵۶	۱۳۰	۹۰	*	*	*	*	*	*	*
۱۴	نقیر	۲۱۰۴۱۲	۱	۵۴۹	۲۷۴۵	۲۱۱۸	۱۱۵۳	۶۰۴	*	*	*	*	*	*	*
۱۵	ورگانه	۲۱۰۴۱۳	۲	۱۷۹	۱۰۱۱	۷۶۷	۳۶۱	۲۶۶	*	*	*	*	*	*	*
۱۶	پلکان	۲۱۰۴۱۴	۲	۱۹۲	۹۳۰	۷۲۵	۳۰۳	۲۳۲	*	*	*	*	*	*	*
دهستان شورین															
۱	ابنیه	۲۱۰۴۳۵	۱	۲۹۹	۱۴۷۸	۱۱۹۹	۸۱۰	۳۴۹	*	*	*	*	*	*	*
۲	انچه خر اجه میدها	۲۱۰۴۳۶	۲	۱۱	۸۱	۶۱	۷	۱۷	*	*	*	*	*	*	*
۳	اولیهایی	۲۱۰۴۳۸	۲	۲	۱۱	۹	۱	۴	*	*	*	*	*	*	*
۴	یانچه	۲۱۰۴۴۰	۲	۲۲	۱۷۱	۱۳۸	۳۷	۴۶	*	*	*	*	*	*	*
۵	پهن آباد	۲۱۰۴۴۱	۲	۷۰	۴۰۴	۳۱۶	۱۵۰	۱۱۱	*	*	*	*	*	*	*
۶	جورقان	۲۱۰۴۴۲	۱	۱۴۴۴	۸۴۰۱	۶۵۴۳	۳۵۰۷	۱۸۷۴	*	*	*	*	*	*	*
۷	حسن آباد شورین	۲۱۰۴۴۳	۲	۴۹	۸۲۸	۶۱۴	۳۲۱	۶۵	*	*	*	*	*	*	*
۸	ریحان شورین	۲۱۰۴۴۵	۲	۲۰۴	۳۰۰۴	۲۴۷	۱۴۳	۲۹۲	*	*	*	*	*	*	*
۹	مرخ آباد	۲۱۰۴۴۶	۲	۲۹۹	۱۵۹۸	۱۲۲۷	۵۰۹	۶۰۶	*	*	*	*	*	*	*
۱۰	سنگستان	۲۱۰۴۴۷	۱	۲۹۸	۱۳۳۴	۱۱۲۶	۷۶۱	۲۸۸	*	*	*	*	*	*	*
۱۱	شورین	۲۱۰۴۴۹	۱	۷۴۸	۳۰۳۷	۲۳۰۷	۱۴۹۹	۱۰۰۰	*	*	*	*	*	*	*
۱۲	شیب الدین	۲۱۰۴۵۰	۲	۱	۱۱	۹	۱	۶	*	*	*	*	*	*	*
۱۳	علی آباد انحصار	۲۱۰۴۵۱	۲	۵۲	۲۸۴	۲۲۵	۶۸	۸۶	*	*	*	*	*	*	*
۱۴	خاتم آباد	۲۱۰۴۵۲	۱	۴۳۶	۲۳۸۷	۱۸۴۸	۱۰۸۶	۴۷۸	*	*	*	*	*	*	*
۱۵	کنجه	۱۱۰۴۵۴	۱	۱۵۶	۸۴۳	۶۷۷	۴۳۳	۱۷۷	*	*	*	*	*	*	*
۱۶	مزدقینه	۲۱۰۴۵۵	۱	۲۲۰	۱۱۳۹	۹۱۹	۵۲۹	۲۵۵	*	*	*	*	*	*	*
۱۷	مزرعه خضر	۲۱۰۴۵۴	۳	۲	۱۵	۱۲	۷	۱	*	*	*	*	*	*	*
۱۸	مهر آباد	۲۱۰۴۵۷	۴	۵	۳۱	۳۱	۱	۶	*	*	*	*	*	*	*
۱۹	شهر انخر ایله	۲۱۰۴۵۸	۲	۳۴	۳۴۱	۱۰۶	۳۷	۳۷	*	*	*	*	*	*	*
۲۰	یکانه	۱۱۰۴۵۹	۲	۱۱۶	۶۴۵	۵۰۰	۲۰۳	۱۳۵	*	*	*	*	*	*	*
دهستان کتبد															
۱	ایه تدو	۲۱۰۴۸۵	۲	۵۹	۲۳۳	۲۵۸	۱۰۷	۷۹	*	*	*	*	*	*	*
۲	ایو کت	۲۱۰۴۸۸	۲	۷۸	۴۲۷	۳۴۲	۱۸۰	۱۱۳	*	*	*	*	*	*	*
۳	بیار ایتدو	۲۱۰۴۸۹	۲	۹۶	۴۹۹	۴۰۱	۱۷۶	۱۲۳	*	*	*	*	*	*	*
۴	پل قدهت	۲۱۰۴۹۰	۲	۱۹	۱۰۳	۸۹	۴۰	۳۲	*	*	*	*	*	*	*
۵	ده دل بیان	۲۱۰۴۹۲	۲	۷۷	۴۰۸	۳۱۲	۱۴۷	۱۱۵	*	*	*	*	*	*	*
۶	دیتله کهر پیز	۲۱۰۴۹۵	۱	۱۲۸	۶۷۹	۵۱۶	۲۷۰	۱۴۱	*	*	*	*	*	*	*
۷	سردره	۲۱۰۴۹۶	۲	۱۶	۸۱	۶۳	۳۳	۲۱	*	*	*	*	*	*	*
۸	سیاه دمر	۲۱۰۴۹۷	۲	۸۶	۴۳۲	۳۵۱	۱۹۸	۱۰۸	*	*	*	*	*	*	*
۹	شیر آباد	۲۱۰۴۹۸	۲	۱۵	۹۶	۷۱	۱۸	۲۰	*	*	*	*	*	*	*
۱۰	مربیو	۲۱۰۴۹۹	۲	۱۱۴	۵۸۱	۴۶۶	۲۴۱	۱۵۹	*	*	*	*	*	*	*
۱۱	کرد بیلاغ	۲۱۰۵۰۱	۲	۱۵	۶۸	۵۸	۲۲	۲۲	*	*	*	*	*	*	*
۱۲	کور کهر پیز	۲۱۰۵۰۲	۲	۱۲۶	۷۳۱	۵۷۵	۱۹۶	۱۶۳	*	*	*	*	*	*	*
۱۳	کتبد	۲۱۰۵۰۴	۱	۴۷۳	۲۶۱۱	۱۹۸۱	۷۸۲	۶۱۲	*	*	*	*	*	*	*
۱۴	مراد بیلاغ	۲۱۰۵۰۵	۳	۱۰	۵۴	۴۵	۲۱	۱۲	*	*	*	*	*	*	*
۱۵	مهر و ف	۲۱۰۵۰۷	۲	۱۸	۱۰۸	۹۱	۱۶	۳۳	*	*	*	*	*	*	*

کد نوع راه آبادی: ۱ جاده اسفالت، ۲ جاده شوسه، ۳ جاده خاکی، ۴ سایر (ایستگاه راه آهن، باره آبی، ۵ ناشخص، ۶

تعداد گاو و گوساله	تعداد گوسفند و بز	تعمیرگاه ماشین آلات کشاورزی	فروشگاه تعاونی	دسترس به برسد تعمیر عمومی ابزارآلاتی	تعمیرگاه	دسترس به روزنامه و مجله آزاداری	صندوق پست	بیمار و مامای روستایی	دانشگاه کهن دایرنگی	پزشک	خانه بهداشت	مرکز بهداشتی درمانی	حمام	آموزش دانشت کودکان و آشنایی	مدرسه راهنمایی	دبستان	برق	آب لوله کشی	پایگاه خدمات برق	مرکز خدمات روستایی	دفتر جهاد سلامت زندگی	شورای اسلامی روستایی	اماکن مذهبی مسلمانان	بنیاد مذهبی مسلمانان	شماره دریغ آبادی	
۴۲	۴۱	۴۰	۳۹	۳۸	۳۷	۳۶	۳۵	۳۴	۳۳	۳۲	۳۱	۳۰	۲۹	۲۸	۲۷	۲۶	۲۵	۲۴	۲۳	۲۲	۲۱	۲۰	۱۹	۱۸	۱۷	
۱۴۰	۴۰۰												*			*	*	*							۱۰	
۲۰	۱۰۰												*			*	*	*							۱۱	
۱۰۰	۴۰۰						*						*			*	*	*							۱۲	
۸۰	۴۰۰			*									*			*	*	*							۱۲	
۲۰۰	۲۵۰		*		*								*			*	*	*							۱۴	
۱۵۰	۲۲۰۰		*	*									*			*	*	*							۱۵	
۶۰	۸۰۰		*	*							*		*			*	*	*							۱۶	
۲۵۵۰	۲۲۹۰۰	۱	۱۲	۱۱	۶	۱	۶	۲	۲	۴	۲	۲	۱۶	۷	۴	۱۶	۱۲	۲	۴	۰	۰	۱۲	۲۵	۶	۱	
۵۰	۴۰۰		*	*	*	*	*	*	*	*	*	*	*	*	*	*	*	*	*	*	*	*	*	*	*	۲
۱۰	۶۰۰								*	*	*	*	*	*	*	*	*	*	*	*	*	*	*	*	۲	
۰	۲۱۰									*	*	*	*	*	*	*	*	*	*	*	*	*	*	*	۳	
۱۰	۲۲۰۰		*	*	*	*	*	*	*	*	*	*	*	*	*	*	*	*	*	*	*	*	*	*	۴	
۲۰	۵۰۰		*	*	*	*	*	*	*	*	*	*	*	*	*	*	*	*	*	*	*	*	*	*	۵	
۷۸۵	۵۰۰۰	*	*	*	*	*	*	*	*	*	*	*	*	*	*	*	*	*	*	*	*	*	*	*	۶	
۵۰	۲۵۰												*			*	*	*	*	*	*	*	*	*	۷	
۱۵۰	۱۰۰۰			*	*	*	*	*	*	*	*	*	*	*	*	*	*	*	*	*	*	*	*	*	۸	
۱۰۰	۲۰۰۰		*	*	*	*	*	*	*	*	*	*	*	*	*	*	*	*	*	*	*	*	*	*	۹	
۱۸۰	۲۲۰۰		*	*	*	*	*	*	*	*	*	*	*	*	*	*	*	*	*	*	*	*	*	*	۱۰	
۴۰۰	۱۹۰۰		*	*	*	*	*	*	*	*	*	*	*	*	*	*	*	*	*	*	*	*	*	*	۱۱	
۰	۸۰												*			*	*	*	*	*	*	*	*	۱۲		
۲۰	۱۵۰۰		*	*	*	*	*	*	*	*	*	*	*	*	*	*	*	*	*	*	*	*	*	*	۱۲	
۵۰۰	۲۵۰		*	*	*	*	*	*	*	*	*	*	*	*	*	*	*	*	*	*	*	*	*	*	۱۴	
۵۰	۱۱۰		*	*	*	*	*	*	*	*	*	*	*	*	*	*	*	*	*	*	*	*	*	*	۱۵	
۲۵	۰		*	*	*	*	*	*	*	*	*	*	*	*	*	*	*	*	*	*	*	*	*	*	۱۶	
۱۵	۲۵۰			*	*	*	*	*	*	*	*	*	*	*	*	*	*	*	*	*	*	*	*	*	۱۷	
۰	۵۰												*			*	*	*	*	*	*	*	*	*	۱۸	
۲۵	۱۸۰۰		*	*	*	*	*	*	*	*	*	*	*	*	*	*	*	*	*	*	*	*	*	*	۱۹	
۱۵۰	۱۲۰۰		*	*	*	*	*	*	*	*	*	*	*	*	*	*	*	*	*	*	*	*	*	*	۲۰	
۶۰۱	۲۲۵۷۵	۰	۵	۷	۱	۰	۶	۱	۱	۱	۲	۱	۱۴	۵	۱	۱۵	۱۰	۲	۲	۱	۰	۱۴	۲۲	۱۰	۱	
۰	۲۰۰۰		*	*	*	*	*	*	*	*	*	*	*	*	*	*	*	*	*	*	*	*	*	*	۲	
۳	۱۰۰۰							*					*			*	*	*	*	*	*	*	*	*	۲	
۲۰	۲۰۰۰			*	*	*	*	*	*	*	*	*	*	*	*	*	*	*	*	*	*	*	*	*	۴	
۲۷	۴۰۰			*	*	*	*	*	*	*	*	*	*	*	*	*	*	*	*	*	*	*	*	*	۴	
۵۰	۲۰۰۰			*	*	*	*	*	*	*	*	*	*	*	*	*	*	*	*	*	*	*	*	*	۵	
۱۵	۷۰۰										*	*	*	*	*	*	*	*	*	*	*	*	*	*	۶	
۲	۱۰۰۰										*	*	*	*	*	*	*	*	*	*	*	*	*	*	۷	
۲	۱۶۰۰		*	*	*	*	*	*	*	*	*	*	*	*	*	*	*	*	*	*	*	*	*	*	۸	
۱۵	۲۱۰۰		*	*	*	*	*	*	*	*	*	*	*	*	*	*	*	*	*	*	*	*	*	*	۹	
۱۰	۲۰۰۰		*	*	*	*	*	*	*	*	*	*	*	*	*	*	*	*	*	*	*	*	*	*	۱۰	
۰	۲۰۰			*	*	*	*	*	*	*	*	*	*	*	*	*	*	*	*	*	*	*	*	*	۱۱	
۴۵	۲۰۰۰		*	*	*	*	*	*	*	*	*	*	*	*	*	*	*	*	*	*	*	*	*	*	۱۲	
۴۰۰	۵۰۰۰		*	*	*	*	*	*	*	*	*	*	*	*	*	*	*	*	*	*	*	*	*	*	۱۳	
۰	۷۵			*	*	*	*	*	*	*	*	*	*	*	*	*	*	*	*	*	*	*	*	*	۱۴	
۲	۵۰۰										*	*	*	*	*	*	*	*	*	*	*	*	*	*	۱۵	

شماره ردیف آبادی	آبادی	کد آبادی	نوع راه آبادی (کد)	تعداد خانوار	کل جمعیت	جمعیت عساکر و پیشتر	جمعیت باسواد	جمعیت شاغل	فصلیت کشاورزی						
									زراعت	باغداری	دامداری دامپروری	پرورش طیور	پرورش گاو ابریشم	پرورش بز و گوسفند	پرورش ماهی
۱	۲	۳	۴	۵	۶	۷	۸	۹	۱۰	۱۱	۱۲	۱۳	۱۴	۱۵	۱۶
	دهستان مرپیانج														
۱	تویوچین	۲۱۰۵۳۲	۲	۲۱۲	۶۸۱۹	۲۱۹	۳۰۵	۲۱۲	*	*	*	*	*	*	*
۲	حصار دیزج	۲۱۰۵۳۴	۱	۵۱۰	۲۶۰۹	۲۰۶۵	۷۳۱	۲۵۸	*	*	*	*	*	*	*
۳	میدره پشتشهر	۲۱۰۵۳۵	۱	۲۰۹	۱۴۳۲	۱۱۸۲	۶۸۸	۱۹۳	*	*	*	*	*	*	*
۴	خاک ششمار و حاصل خیزی خاک	۲۱۰۵۳۶	۱	۲۷	۱۲۰	۸۶	۸۰	۷۲	*	*	*	*	*	*	*
۵	ده پیماز	۲۱۰۵۳۷	۲	۶۰۲	۶۸۲۹	۲۴۳۲	۱۰۹۸	۸۳۳	*	*	*	*	*	*	*
۶	دیزج	۲۱۰۵۳۸	۱	۱۲۲	۶۳۶۷	۵۱۳۲	۲۶۳۲	۱۶۶۱	*	*	*	*	*	*	*
۷	سکولان	۲۱۰۵۳۹	۲	۴۵۳	۲۱۵۱	۱۹۳۱	۱۰۳۸	۵۵۶	*	*	*	*	*	*	*
۸	شهرک البرکات	۲۱۰۵۴۱	۱	۱۹۹	۳۹۶	۳۷۵	۶۷۷	۱۹۱	*	*	*	*	*	*	*
۹	عیاس آباد	۲۱۰۵۴۲	۱	۵۲	۶۳۱	۲۰۱	۱۵۶	۱۶	*	*	*	*	*	*	*
۱۰	ملی آباد پشتشهر	۲۱۰۵۴۴	۲	۴۵۵	۲۵۱۰	۱۹۵۱	۹۶۶	۶۲۰	*	*	*	*	*	*	*
۱۱	قرآپنا	۲۱۰۵۴۶	۲	۴۳۲	۲۱۵۰	۱۶۶۶	۷۰۰	۶۰۲	*	*	*	*	*	*	*
۱۲	شاهنامه	۲۱۰۵۴۷	۱	۴	۱۲	۱۶	۹	۴	*	*	*	*	*	*	*
۱۳	تویوچین	۲۱۰۵۵۰	۲	۲۲۲	۸۶۲۱	۲۵۲	۳۷۵	۷۳۳	*	*	*	*	*	*	*
۱۴	تویوچین	۲۱۰۵۵۱	۲	۲۱۹	۸۲۲۷	۹۳۷	۳۹۶	۶۶۳	*	*	*	*	*	*	*
۱۵	تویوچین	۲۱۰۵۵۲	۱	۴۶۴	۳۰۳۲	۱۸۲۶	۱۰۷۵	۷۲۶	*	*	*	*	*	*	*
	سایر نقاط			۱۷۱۷	۶۷۱۸۱	۱۸۲۸	۸۱۱۹	۳۹۶۱							

کد نوع راه آبادی: ۱ جاده اسفالت، ۲ جاده شوسه، ۳ جاده خاکی، ۴ مارو، ۵ سایر دیدگاه راه آهن یا راه آبی، ۵۱ ناشخص

تعداد گاو و گوساله	۴۲	۱۶۶۶۵	۱
تعداد گوسفند و بز	۴۱	۲۲۰۵۰	۲
تعمیرگاه ماشین آلات کشاورزی	۲۰	۰	۲
فروشگاه آتارانی	۲۹	۱۱	۴
دستری بر رویه تیرتیریمی آری	۲۸	۱۵	۵
تلفن	۲۷	۸	۶
دستری به روزنامه بخیر و آبادی	۲۶	۶	۷
صندوق پست	۲۵	۱۱	۸
بیمار و دامی روستایی	۲۴	۶	۹
دانشگاه کشیک و دامپزشکی	۲۳	۱	۱۰
پزشک	۲۲	۲	۱۱
خانه بهداشت	۲۱	۵	۱۲
مرکز بهداشتی درمانی	۲۰	۲	۱۳
حمام	۱۹	۱۲	۱۴
آموزش انجمن مواد آموزشی	۱۸	۵	۱۵
مدرسه راهنمایی	۱۷	۴	
دبستان	۲۶	۱۲	
برق	۲۵	۱۴	
آب لوله کشی	۲۴	۹	
پایگاه خادست بروج	۲۳	۱۱	
مرکز خدمات روستایی	۲۲	۰	
دفتر بهداشت از زندگی	۲۱	۰	
شورای اسلامی روستایی	۲۰	۱۲	
اماکن مذهبی مسلمانان	۱۹	۲۰	
بسیج مذهبی مسلمانان	۱۸	۶	
شماره ردیف آبادی	۱۷		

شماره ردیف	آبادی	کد آبادی	نوع راه آبادی (کد)	فعالیت کشاورزی						
				زراعت	باغداری	دامداری و دامپروری	پرورش طیور	پرورش گاو و گاوآهن	پرورش بز و بقر	پرورش ماهی
۱	۲	۳	۴	۵	۶	۷	۸	۹	۱۰	۱۱
	بخش امدادیاد									
	دهستان امدادیاد									
۱	بهمندره	۲۰۹۰۲۷	۲	*	*					
۲	حسین آباد	۲۰۹۰۲۱	۲							
۳	سدران	۲۰۹۰۲۴	۲							
۴	شیلاندر علیا	۲۰۹۰۲۷	۲	*	*					
۵	مزرعه مسعودی	۲۰۹۰۴۰	۲							
۶	معدن سوجین	۲۰۹۰۴۱	۲							
۷	معدن سنگ شکر کت	۲۰۹۰۴۲	۲							
	دهستان چنته ایاد									
۱	اکبر ایاد	۲۰۹۰۷۱	۶							
۲	بیافر ایاد	۲۰۹۰۷۴	۶							
۳	قنبر ایاد	۲۰۹۰۹۲	۶							
۴	محمد ایاد	۲۰۹۰۹۹	۶							
	دهستان چهاردولی									
۱	عزیز ایاد	۲۰۹۱۶۳	۲	*	*					
۲	مزرعه تخت	۲۰۹۱۷۲	۲							
	دهستان حمام ایاد									
۱	مظفر ایاد	۲۰۹۲۲۱	۲							
	دهستان فارسینج									
۱	ان بلاغ	۲۰۹۲۴۵	۲							
۲	شریف ایاد	۲۰۹۲۵۶	۴							
	بخش رزن									
	دهستان در جزین علیا									
۱	پناه قزلجه	۲۰۹۳۳۹	۲							
۲	داغ کنده	۲۰۹۳۵۱	۴							
۳	شریف ایاد	۲۰۹۳۶۸	۲	*	*					
۴	مزرعه ار جز	۲۰۹۳۸۷	۴							
۵	مزرعه بلاغ	۲۰۹۳۸۸	۲	*	*					
۶	مزرعه پایتک	۲۰۹۳۸۹	۲	*	*					
۷	مزرعه دهلوتور شان	۲۰۹۳۹۰	۲	*	*					
۸	مزرعه زیوه	۲۰۹۳۹۱	۲	*	*					
	دهستان سردرود									
۱	انچه حصار	۲۰۹۴۸۰	۱	*	*					
۲	انچه خر ابه	۲۰۹۴۸۲	۲	*	*					
۳	ایلانلو	۲۰۹۴۸۷	۳	*	*					
۴	جبل ایاد	۲۰۹۴۹۶	۳	*	*					
۵	چهار بلاغ	۲۰۹۵۰۲	۴	*	*					
۶	خان حصار	۲۰۹۵۰۵	۲	*	*					
۷	دولت ایاد	۲۰۹۵۱۱	۳	*	*					
۸	قر اقیه	۲۰۹۵۲۰	۳	*	*					
۹	فزل ایاد	۲۰۹۵۲۴	۳	*	*					
۱۰	کلیجه	۲۰۹۵۳۳	۲	*	*					
۱۱	مزرعه ان بلاغ	۲۰۹۵۴۲	۲	*	*					

کد نوع راه آبادی: ۱، جاده مسافت، ۲، جاده خاکی، ۳، مارود، ۴، سایر (اینگاه راه آس یا راه آبی)، ۵، نامشخص

نوع راه و فعالیت کشاورزی آبادیهای خالی از سکنه شهرستان حمدان

شماره ردیف	آبادی	کد آبادی	نوع راه آبادی (کد)	فعالیت کشاورزی						
				زراعت	باغداری	دامداری و دامپروری	پرورش طیور	پرورش کرم ابریشم	پرورش زنبورسل	پرورش ماهی
۱	۲	۳	۴	۵	۶	۷	۸	۹	۱۰	۱۱
۱۲	مزرعه اوچه تپه	۲۰۹۵۴۳	*	*						
۱۳	مزرعه توج	۲۰۹۵۴۴	*	*						
۱۴	مزرعه داتلر	۲۰۹۵۴۵	*	*						
۱۵	مزرعه قوشابلاغ	۲۰۹۵۴۷	*	*						
۱۶	مزرعه میر اخوند	۲۰۹۵۴۸	*	*						
	بخش سیمینرود									
	دهستان سیمینرود									
۱	تازه کند	۲۰۹۷۸۳	*	*						
۲	چایان	۲۰۹۷۸۴	*	*						
	بخش شرا									
	دهستان شرا									
۱	بیاض قشلاق	۲۰۹۸۹۶	*	*						
۲	حمن آباد	۲۰۹۹۰۳	*	*						
۳	قلعه	۲۰۹۹۲۵	*	*						
۴	قلعه فضل اله	۲۰۹۹۲۷	*	*						
۵	مزرعه کاظمی	۲۰۹۹۳۷	*	*						
۶	مزرعه مهدوی	۲۰۹۹۳۸	*	*						
۷	مولیجه	۲۰۹۹۴۱	*	*						
	بخش فامنین									
	دهستان پیشخور									
۱	ایره گوتی	۲۱۰۰۲۰	*	*						
۲	پاشالو	۲۱۰۰۲۴	*	*						
۳	پلیس	۲۱۰۰۲۶	*	*						
۴	سولی دره	۲۱۰۰۳۹	*	*						
۵	شاه قللی کنده	۲۱۰۰۴۰	*	*						
۶	شلو ار	۲۱۰۰۴۱	*	*						
۷	شیخ چاشی	۲۱۰۰۴۲	*	*						
۸	غازانلو	۲۱۰۰۴۸	*	*						
۹	قار قالیق	۲۱۰۰۴۶	*	*						
۱۰	مزرعه صادق	۲۱۰۰۵۷	*	*						
	دهستان درجزین سفلی									
۱	شرکت اکباتان	۲۱۰۱۱۸	*	*						
۲	شرکت توداک	۲۱۰۱۱۹	*	*						
۳	مزرعه شیر ابدال	۲۱۰۱۲۸	*	*						
۴	مزرعه موسی بک	۲۱۰۱۲۹	*	*						
۵	منطقه نظامی	۲۱۰۱۳۰	*	*						
	بخش کیودر اهنگ									
	دهستان حاجیلو									
۱	حسین آباد	۲۱۰۱۹۵	*	*						
۲	مزرعه تاجرک	۲۱۰۲۲۱	*	*						

کد نوع راه آبادی: ۱ جاده اسفالت، ۲ جاده شوسه، ۳ جاده خاکی، ۴ مارو، ۵ سایر (رایسگاه راه آهن یا راه آبی)، ۵ نامشخص

نوع راه و فعالیت کشاورزی آبادیهای خالی از سکنه شهرستان همدان

شماره ردیف	آبادی	کده آبادی	نوع راه آبادی (کده)	فعالیت کشاورزی						
				زراعت	باغداری	دامداری و دامپروری	پرورش طیور	پرورش گاو شیری	پرورش بومی	
۱	۲	۳	۴	۵	۶	۷	۸	۹	۱۰	۱۱
	دهستان مهربان									
۱	تقی آباد	۲۱۰۲۸۲	۲							
۲	چیران چمن	۲۱۰۲۸۴	۲							
۳	دوشان چوق	۲۱۰۲۹۶	۲							
۴	قلعه حسین خان	۲۱۰۳۲۹	۲	*						
	بخش مرکزی									
	دهستان شورین									
۱	امیر آباد	۲۱۰۴۳۷	۲	*	*					
۲	سولیدجه	۲۱۰۴۴۸	۲	*	*					
۳	مزرعه چورقان	۲۱۰۴۵۶	۳	*	*					
	دهستان گنبد									
۱	اغچه راهنگ	۲۱۰۴۸۶	۳	*	*					
۲	ایستگاه پارس آباد	۲۱۰۴۸۷	۲	*	*					
۳	پرورد زلو	۲۱۰۴۹۱	۲	*	*					
۴	حاجی آباد	۲۱۰۴۹۲	۳	*	*					
۵	خراب	۲۱۰۴۹۳	۴	*	*					
۶	فاطمه بی بی	۲۱۰۵۰۰	۴	*	*					
۷	کبر جانی	۲۱۰۵۰۳	۳	*	*					
۸	مزرعه رحیم آباد	۲۱۰۵۰۶	۲	*	*					
	دهستان مریانج									
۱	شرکت سیدالکتر و نیک همدان	۲۱۰۵۴۵	۱	*	*					
۲	شرکت مرغ همدان	۲۱۰۵۴۰	۱	*	*					
۳	مزرعه حصار امام	۲۱۰۵۴۸	۴	*	*					
۴	مزرعه منوچهری	۲۱۰۵۴۹	۱	*	*					
	سایر نقاط									

کد نوع راه آبادی: جاده ساسانه ۱، جاده شوسه ۲، جاده خاکی ۳، مالرو ۴، سایر (ایستگاه راه آهن، باره آبی)، ۵، نامشخص ۶