

۹۱۵/۵۰۰۳  
۴۳۴۲  
۱۴۱۵  
۱۵۸۰۲  
۲۰۰

## بسمه تعالی

### پیشگفتار

سرشماری عمومی نفوس و مسکن در ایران به موجب قانون، هر ۱۰ سال یکبار توسط مرکز آمار ایران انجام می‌شود. تاکنون چهار سرشماری عمومی نفوس و مسکن در سالهای ۱۳۳۵، ۱۳۴۵، ۱۳۵۵ و ۱۳۶۵ به مرحله اجرا درآمده است. نخستین سرشماری، توسط اداره کل آمار عمومی، و سرشماریهای بعدی، توسط مرکز آمار ایران انجام گرفته است. سرشماری سال ۱۳۶۵، اولین سرشماری در نظام جمهوری اسلامی ایران است که علی‌رغم جنگ تحمیلی، محاصره اقتصادی و مضیقه‌های ناشی از هر یک، به حول و قوه الهی مطابق برنامه پیش‌بینی شده به نحو مطلوب به انجام رسید. سرشماری عمومی نفوس و مسکن، مناسبترین ابزار برنامه‌ریزیهای توسعه اجتماعی، اقتصادی و فرهنگی در کشور است که با ارائه آمار و اطلاعات درست، رهنمودهای لازم برای رسیدن به اهداف برنامه‌ریزیهای کوتاه‌مدت، میان‌مدت و بلندمدت را در اختیار سیاست‌گذاران، مسئولان و برنامه‌ریزان کشور قرار می‌دهد.

وسعت و عظمت کار سرشماری، مرکز آمار ایران را بر آن داشت که از نیمه دوم سال ۱۳۶۱ با برنامه‌ریزیهای دقیق، فعالیت مستمر و پیگیری را برای تهیه مقدمات سرشماری عمومی نفوس و مسکن آغاز کند. اولین قدم در این زمینه، شناخت نیازهای اساسی دستگاههای مسئول کشور بود که بر آن اساس، طرح مقدماتی سرشماری تهیه شد و به طور آزمایشی در مناطق شهری و روستایی سه شهرستان آستانه شرفیه از استان گیلان، سراوان از استان سیستان و بلوچستان و شادگان از استان خوزستان و نیز در چند حوزه نمونه در هر یک از استانهای دیگر به مرحله اجرا درآمد. با استفاده از نتایج حاصل از آزمایش سرشماری، پرسشنامه‌ها، فرمها و دستورالعملهای فنی و اجرایی مورد تجدید نظر قرار گرفت و بر آن اساس، طرح نهایی سرشماری تهیه و آماده اجرا شد. عملیات اجرایی سرشماری به طور همزمان در تمام نقاط کشور از تاریخ ۱۶ تا ۳۰ مهرماه سال ۱۳۶۵ انجام شد. در این مرحله، سازمان برنامه و بودجه استانها، مراکز تربیت معلم و سایر سازمانها و موسسات دولتی و همچنین نهادهای انقلاب اسلامی، همکاریهای ارزنده‌ای با مرکز آمار ایران داشتند و مردم فداکار ایران نیز با همیاری و مساعدت خود، امکان اجرای موفقیت آمیز سرشماری را فراهم آوردند.

پرسشنامه‌هایی که در جریان اجرای سرشماری تکمیل شده است، حجم عظیمی از اطلاعات آماری را در بر دارد که در جداول متعدد، برای هر یک از سطوح جغرافیایی، قابل استخراج و ارائه است. برخی از این اطلاعات در قالب نشریات نتایج سرشماری ارائه می‌شود و سایر اطلاعات در صورت نیاز و برحسب مورد، در اختیار استفاده‌کنندگان قرار خواهد گرفت.

فرهنگ آبادیهای شهرستان ، یکی از مجموعه نشریات نتایج سرشماری عمومی نفوس و مسکن است که در ۱۹۵ جلد برای ۱۹۵ شهرستان ( بر اساس تقسیمات کشوری در زمان سرشماری ) منتشر می شود . در هر یک از این نشریات ، ۳۹ خصوصیت عمده جمعیتی ، اجتماعی ، اقتصادی و فرهنگی برای هر یک از آبادیهای دارای سکنه و نیز جدولی در مورد آبادیهای خالی از سکنه شهرستان به تفکیک بخش و دهستان ارائه شده است . همچنین این نشریات شامل نقشه کشور ( که نشان دهنده موقعیت شهرستان در داخل استان است ) ، نقشه شهرستان ( به تفکیک بخش و دهستان ، و موقعیت مراکز بخش ، نقاط شهری و آبادیهای دارای ۲۰۰۰ نفر جمعیت و بیشتر ) و نقشه‌های مربوط به بخش یا بخشهای شهرستان ( به تفکیک دهستان و آبادیهای دارای ۲۰ خانوار و بیشتر ) است .

لازم به یادآوری است ، نقشه شهرستانها که موقعیت کلیه آبادیها ( دارای سکنه و خالی از سکنه ) روی آن مشخص شده ، در مرکز آمار ایران موجود و قابل ارائه به استفاده‌کنندگان است .

امید است این مجموعه از نشریات نتایج سرشماری بتواند اطلاعات لازم برای شناخت اوضاع اجتماعی و اقتصادی آبادیهای کشور را در اختیار تصمیم‌گیران ، برنامه‌ریزان و پژوهشگران قرار دهد .

مرکز آمار ایران

فهرست مندرجات فرهنگ آبادیهای شهرستان لردگان

<u>عنوان</u>	<u>صفحه</u>
تعاریف و مفاهیم مورد استفاده در سرشماری عمومی نفوس و مسکن سال ۱۳۶۵ (ویژه فرهنگ آبادیها)	
جمعیت (جامعه مورد سرشماری) .....	یک
خانوار .....	یک
اقامتگاه معمولی .....	دو
شهر (نقطه شهری) .....	دو
آبادی (نقطه روستایی) .....	دو
جمعیت ساکن در نقاط شهری .....	دو
جمعیت ساکن در نقاط روستایی .....	دو
سن .....	دو
مهاجران وارد شده .....	دو
محل تولد .....	دو
باسواد .....	دو
کار .....	سه
وضع فعالیت در ۷ روز گذشته .....	سه
مفاهیم به کار رفته در این نشریه	
نسبت جنسی .....	چهار
گروههای عمده سنی .....	چهار
نسبت باسوادی .....	چهار
ویژگیهای عمده نقاط روستایی شهرستان	
جمعیت .....	۱
خانوار .....	۲
مهاجرت .....	۳
سواد .....	۴
وضع فعالیت .....	۵
نقشه تقسیمات کشوری جمهوری اسلامی ایران به تفکیک استان : ۱۳۶۵ .....	۷
نقشه شهرستان به تفکیک بخش و دهستان .....	۸

نقشه روستایی بخش مرکزی شهرستان لردگان از اسنان چهارم حال و بختیاری ..... ۹

جداول

خصوصیات اجتماعی-اقتصادی آبادیهای دارای سکنه شهرستان ..... ۱۲

نوع راه و فعالیت کشاورزی آبادیهای خالی از سکنه شهرستان ..... ۲۸

پیوستها

فرم ۳ - ( پرسشنامه آبادی )

فهرست مجموعه نشریات فرهنگ آبادیهای کشور براساس نتایج سرشماری عمومی نفوس و مسکن سال ۱۳۶۵

Handwritten notes in the top right corner, including the word "مجموعه" (Collection) and other illegible scribbles.

## تعاریف و مفاهیم مورد استفاده در سرشماری عمومی نفوس و مسکن سال ۱۳۶۵ (ویژه فرهنگ آبادیها)

### جمعیت (جامعه مورد سرشماری)

اعضای همه خانوارهای معمولی ساکن و دستجمعی که اقامتگاه معمولی آنان در زمان سرشماری در ایران قرار دارد و نیز اعضای کلیه خانوارهای معمولی غیر ساکن کشور، جامعه مورد سرشماری را تشکیل می‌دهند. اعضای هیئتهای سیاسی و سفارتخانه‌های خارجی در ایران و افراد خانواده آنان جزو جامعه مورد سرشماری محسوب نمی‌شوند، اما ایرانیان عضو هیئتهای سیاسی و سفارتخانه‌های ایران در خارج از کشور و افراد خانواده آنان، جزو جامعه مورد سرشماری به حساب می‌آیند.

### خانوار

خانوار از چند نفر تشکیل می‌شود که با هم در یک اقامتگاه زندگی می‌کنند، با یکدیگر هم‌خرج هستند و معمولاً با هم غذا می‌خورند. فردی که به تنهایی زندگی می‌کند نیز، خانوار تلقی می‌شود.

خانوار معمولی: خانوار با تعریف فوق، اکثر افراد کشور را در بر می‌گیرد و به همین دلیل این‌گونه خانوارها، "خانوار معمولی" نیز نامیده می‌شود.

خانوار معمولی ساکن: خانواری که در اقامتگاه ثابت سکونت دارد، "خانوار معمولی ساکن" نامیده می‌شود.

خانوار معمولی غیر ساکن: خانواری که در زمان سرشماری در اقامتگاه ثابتی سکونت ندارد، "خانوار معمولی غیر ساکن" نامیده می‌شود. این دسته از خانوارها شامل سه گروه زیر است:

۱- خانوارهایی که در زمان سرشماری در کوچ به سر می‌برند و یا در خارج شهرها و آبادیها در زیر چادر زندگی می‌کنند.

۲- خانوارهایی که در محل زندگی ثابتی زندگی نمی‌کنند و به‌طور مداوم محل زندگی خود را تغییر می‌دهند، مانند گولپها.

۳- خانوارهایی که محل زندگی مشخص ندارند و شبها معمولاً در پارکها، خرابه‌ها، زیرپلها و... بیتوته می‌کنند.

خانوار دستجمعی: مجموعه افرادی که به دلیل داشتن هدف یا ویژگیهای مشترک مانند تحصیل، بیماری روانی و... با هم در یک موسسه از قبیل خوابگاه دانشجویی، آسایشگاه روانی و... زندگی می‌کنند، یک خانوار دستجمعی به حساب می‌آیند. در این سرشماری، افرادی که در ندامتگاهها، بازداشتگاهها و مراکز مشابه نگهداری می‌شوند و نیز افرادی که در سربازخانه‌ها، پادگانها، پاسگاهها، پایگاهها، یا اردوگاههای نظامی و انتظامی به‌طور جمعی به سر می‌برند و همچنین دانش‌آموزان و دانشجویان موسسات آموزشی نیروهای نظامی و انتظامی، به عنوان اعضای خانوار دستجمعی مورد سرشماری قرار نمی‌گیرند. این‌گونه افراد همراه با سایر اعضای خانوار معمولی خود سرشماری می‌شوند.

Handwritten notes in the bottom right corner, including the word "مجموعه" (Collection) and other illegible scribbles.

## اقامتگاه معمولی

اقامتگاه معمولی خانوار، محلی است که خانوار در زمان سرشماری در آنجا زندگی می‌کند، مشروط بر اینکه اقامتگاه دیگری نداشته باشد. اقامتگاه معمولی خانواری که در زمان سرشماری بیش از یک اقامتگاه دارد، محلی است که بیشترین مدت سال را در آنجا به سر می‌برد.

## شهر (نقطه شهری)

منظور از شهر، هر یک از نقاطی است که دارای شهرداری باشد.

## آبادی (نقطه روستایی)

آبادی به مجموعه یک یا چند مکان و اراضی به هم پیوسته (اعم از کشاورزی و غیرکشاورزی) گفته می‌شود که خارج از محدوده شهرها واقع شده و دارای محدوده ثبتی یا عرفی مستقل باشد. اگر آبادی در زمان سرشماری، محل سکونت خانوار یا خانوارهایی باشد، "دارای سکنه" و در غیر این صورت، "خالی از سکنه" تلقی می‌شود.

## جمعیت ساکن در نقاط شهری

منظور از جمعیت ساکن در نقاط شهری در هر یک از محدوده‌های بخش، شهرستان، استان یا کشور، جمعیت کلیه شهرهایی است که در همان محدوده قرار دارد و جمعیت هر شهر عبارت است از مجموع تعداد اعضای همه خانوارهای معمولی ساکن و دستجمعی که اقامتگاه معمولی آنها در زمان سرشماری در آن شهر واقع است.

## جمعیت ساکن در نقاط روستایی

منظور از جمعیت ساکن در نقاط روستایی در هر یک از محدوده‌های دهستان، بخش، شهرستان، استان یا کشور، جمعیت کلیه آبادیهایی است که در همان محدوده قرار دارد و جمعیت هر آبادی عبارت است از مجموع تعداد اعضای همه خانوارهای معمولی ساکن و دستجمعی که اقامتگاه معمولی آنها در زمان سرشماری در آن آبادی واقع است.

## سن

منظور از سن، تعداد سالهای کاملی است که از زمان تولد فرد گذشته است.

## مهاجران وارد شده

در هر شهر یا آبادی، آن دسته از اعضای خانوارهای معمولی ساکن و دستجمعی که متولد آنجا نباشند، مهاجر شناخته می‌شوند.

## محل تولد

منظور از محل تولد، آبادی یا شهری است که در زمان تولد فرد، اقامتگاه معمولی مادر او بوده است.

## باسواد

کسانی که می‌توانند به فارسی یا هر زبان دیگری متن ساده‌ای را بخوانند و بنویسند، خواه مدرک رسمی داشته یا نداشته باشند، باسواد تلقی می‌شوند. همه محصلان از جمله نوآموزان سال اول ابتدایی و سوادآموزان نهضت سوادآموزی نیز باسواد به حساب می‌آیند.

کار، هر فعالیت فکری یا بدنی است که قانوناً " مجاز باشد و به منظور کسب درآمد ( نقدی، غیرنقدی) صورت گیرد .

#### وضع فعالیت در ۷ روز گذشته

در این سرشماری، وضع فعالیت افراد در ۷ روز پیش از مراجعه مامور سرشماری مورد نظر است. هر یک از افراد از این نظر و با توجه به تعریف کار، در یکی از گروههای زیر قرار میگیرند:

شاغل؛ افراد زیر شاغل به حساب میآیند:

— کسانی که دارای شغلی هستند، اعم از اینکه در ۷ روز پیش از مراجعه مامور سرشماری کار کرده و یا به عللی از قبیل مرخصی، بیماری، تعطیل موقت محل کار و... کار نکرده‌اند و پس از رفع علت به کار خود ادامه خواهند داد.

— کسانی که شغل مستمر نداشته ولی در ۷ روز پیش از مراجعه مامور سرشماری، حداقل دو روز کار کرده‌اند.

— کسانی که تحت عنوان کارآموز در ۷ روز پیش از مراجعه مامور سرشماری به کار اشتغال داشته‌اند.

— کسانی که دارای شغلی هستند، ولی در ۷ روز پیش از مراجعه مامور سرشماری به اقتضای فصل و ماهیت فصلی کار خود، کار نکرده‌اند (بیکاران فصلی)، مشروط بر آنکه در جستجوی کار دیگری هم نباشند.

— افرادی که به انجام خدمت وظیفه عمومی مشغول هستند.

— کسانی که در حال گذراندن دوره‌های آموزشی در دانشکده‌ها و آموزشگاههای مربوط به نیروهای نظامی و انتظامی هستند.

بیکار (جویای کار): کسانی که شاغل به حساب نمی‌آیند و در ۷ روز پیش از مراجعه مامور سرشماری در جستجوی کار بوده‌اند، بیکار (جویای کار) تلقی می‌شوند.

محصل: کسانی که شاغل، بیکار (جویای کار) محسوب نمی‌شوند و در ۷ روز پیش از مراجعه مامور سرشماری در حال تحصیل بوده‌اند، محصل به حساب می‌آیند.

خانه‌دار: خانه‌دار به کسانی گفته می‌شود که شاغل، بیکار (جویای کار) و محصل به حساب نمی‌آیند و بنا بر اظهار پاسخگو، در ۷ روز پیش از مراجعه مامور سرشماری به خانه‌داری مشغول بوده‌اند.

دارای درآمد بدون کار: کسانی که شاغل، بیکار (جویای کار) محصل و خانه‌دار محسوب نمی‌شوند و درآمدهای مستمری مانند حقوق بازنشستگی، حقوق وظیفه، درآمد املاک و مستغلات، سود سهام و... دارند، دارای درآمد بدون کار محسوب می‌شوند.

سایر: کسانی که از نظر وضع فعالیت در ۷ روز پیش از مراجعه مامور سرشماری، در هیچ یک از گروههای بالا قابل طبقه‌بندی نیستند، در گروه سایر قرار می‌گیرند.

## مفاهیم به کار رفته در این نشریه

### نسبت جنسی

نسبت تعداد مردان به زنان یا زنان به مردان ، نسبت جنسی نامیده می شود . معمولاً " در این مورد نسبت تعداد مردان به زنان را محاسبه می کنند و به صورت درصد ارائه می دهند . یعنی اگر  $M$  تعداد مردان و  $F$  تعداد زنان در یک منطقه جغرافیایی باشد ، نسبت جنسی در آن منطقه عبارت خواهد بود از :

$$\text{نسبت جنسی} = \frac{M}{F} \times 100$$

### گروههای عمده سنی

در مجموعه نشریات نتایج سرشماری عمومی نفوس و مسکن سال ۱۳۶۵ ، علاوه بر سنین منفرد و گروههای سنی منظم (۵ ساله و ۱۰ ساله) ، طبقه بندی سنی دیگری نیز برای جمعیت در نظر گرفته شده است که هر طبقه آن ، یک گروه عمده سنی نامیده می شود و عبارت است از :

افراد ۱ - ۵ ساله : نوباوگان

افراد ۶ - ۱۰ ساله : کودکان

افراد ۱۱ - ۱۴ ساله : نوجوانان

افراد ۱۵ - ۲۴ ساله : جوانان

افراد ۲۵ - ۶۴ ساله : میانسالان

افراد ۶۵ ساله و بیشتر : بزرگسالان

افرادی که سن آنان معلوم نبوده و یا امکان انتساب آنان به یکی از گروههای سنی وجود نداشته است ، در گروه " سن نامشخص" منظور شده است .

### نسبت باسوادی

این نسبت در هر جامعه از تقسیم تعداد افراد با سواد در یک سن یا گروه سنی معین به جمعیت آن سن یا گروه سنی به دست می آید و معمولاً " به صورت " درصد " بیان می شود .



ویژگیهای عمده نقاط روستایی شهرستان لردگان

لردگان یکی از شهرستانهای استان چهارمحال و بختیاری است که در جنوب این استان واقع شده و مرکز آن شهر لردگان است. این شهرستان دارای ۱ شهر به نام لردگان است. همچنین شهرستان لردگان به ۱ بخش شامل ۳ دهستان تقسیم شده و متشکل از ۳۲ آبادی دارای سکنه و ۱۶۲ آبادی خالی از سکنه است.

جمعیت

در سرشماری عمومی نفوس و مسکن مهرماه ۱۳۶۵، شهرستان لردگان دارای ۱۰۵۷۲۰ نفر جمعیت بوده است. از این تعداد ۸۳۳۱۰ نفر ساکن در نقاط شهری، ۹۷۲۲۱ نفر ساکن در نقاط روستایی و بقیه غیر ساکن بودمانند.

جدول ۱- تعداد آبادیهای دارای سکنه شهرستان بر حسب بخش، به تفکیک طبقات جمعیتی

بخش	جمع	۱ تا ۲۴ نفر	۲۵ تا ۴۹ نفر	۵۰ تا ۹۹ نفر	۱۰۰ تا ۲۴۹ نفر	۲۵۰ تا ۴۹۹ نفر	۵۰۰ تا ۹۹۹ نفر	۱۰۰۰ تا ۲۴۹۹ نفر	۲۵۰۰ تا ۴۹۹۹ نفر	۵۰۰۰ نفر و بیشتر
دهرستان لردگان	۳۲۱	۱۸	۴۰	۵۰	۸۵	۶۶	۲۶	۲۰	۰	۰
مرکز	۳۲۱	۱۸	۴۰	۵۰	۸۵	۶۶	۲۶	۲۰	۰	۰

از جمعیت نقاط روستایی این شهرستان ۵۰۴۲۸ نفر را مردان و ۴۶۷۹۴ نفر را زنان تشکیل میدادمانند. نسبت جنسی در این جمعیت نشان میدهد که در مقابل هر ۱۰۰ نفر زن ۱۰۸ نفر مرد وجود دارد. این نسبت در بین اطفال کمتر از یکساله ۱۰۵ و در بین افراد ۶۵ ساله و بیشتر ۱۲۷ است. پایینترین نسبت جنسی به گروه سنی جوانان (۱۵-۲۴ ساله) و بالاترین نسبت به گروه سنی بزرگسالان (۶۵ ساله و بیشتر) تعلق دارد.

جدول ۲- جمعیت نقاط روستایی شهرستان بر حسب بخش و گروه‌های عمده سنی، به تفکیک جنس

نسبت جنسی	زن	مرد	مرد و زن		گروه‌های عمده سنی
			تعداد	درصد	
۱۰۸	۴۶۷۹۳	۵۰۴۲۸	۱۰۰/۰۰	۹۷۲۲۱	شهرستان لردگان
۱۰۵	۲۱۸۴	۲۲۶۴	۴/۶۱	۴۴۴۸	اطفال / کمتر از یک ساله /
۱۰۶	۱۰۲۳۵	۱۱۰۰۰	۲۱/۹۴	۲۱۲۳۵	نوجوانان / ۱-۵ ساله /
۱۰۹	۷۳۴۷	۸۰۱۷	۱۵/۸۰	۱۵۳۶۴	کودکان / ۶-۱۰ ساله /
۱۰۷	۵۰۱۶	۵۳۶۵	۱۰/۶۸	۱۰۳۸۱	نوجوانان / ۱۱-۱۴ ساله /
۱۰۴	۸۳۰۴	۸۶۷۰	۱۷/۴۶	۱۶۹۷۴	جوانان / ۱۵-۲۴ ساله /
۱۱۰	۱۲۷۸۲	۱۴۰۳۴	۲۷/۵۸	۲۶۸۱۶	میانسالان / ۲۵-۶۴ ساله /
۱۲۷	۸۱۵	۱۰۳۳	۱/۹۰	۱۸۴۸	بزرگسالان / ۶۵ ساله و بیشتر /
*	۱۰	۱۵	۰/۰۳	۲۵	نامشخص
۱۰۸	۴۶۷۹۳	۵۰۴۲۸	۱۰۰/۰۰	۹۷۲۲۱	بخش مرکزی
۱۰۵	۲۱۸۴	۲۲۶۴	۴/۶۱	۴۴۴۸	اطفال / کمتر از یک ساله /
۱۰۶	۱۰۲۳۵	۱۱۰۰۰	۲۱/۹۴	۲۱۲۳۵	نوجوانان / ۱-۵ ساله /
۱۰۹	۷۳۴۷	۸۰۱۷	۱۵/۸۰	۱۵۳۶۴	کودکان / ۶-۱۰ ساله /
۱۰۷	۵۰۱۶	۵۳۶۵	۱۰/۶۸	۱۰۳۸۱	نوجوانان / ۱۱-۱۴ ساله /
۱۰۴	۸۳۰۴	۸۶۷۰	۱۷/۴۶	۱۶۹۷۴	جوانان / ۱۵-۲۴ ساله /
۱۱۰	۱۲۷۸۲	۱۴۰۳۴	۲۷/۵۸	۲۶۸۱۶	میانسالان / ۲۵-۶۴ ساله /
۱۲۷	۸۱۵	۱۰۳۳	۱/۹۰	۱۸۴۸	بزرگسالان / ۶۵ ساله و بیشتر /
*	۱۰	۱۵	۰/۰۳	۲۵	نامشخص

\* محاسبه مفهوم ندارد.

خانوار

در سرشماری مهرماه ۱۳۶۵، شهرستان لردگان دارای ۱۸۵۹۸ خانوار بوده است. از این تعداد، ۱۵۷۶ خانوار ساکن در نقاط شهری، ۱۶۹۹۲ خانوار ساکن در نقاط روستایی و بقیه غیر ساکن بوده اند.

جدول ۳- تعداد آبادیهای دارای سکن شهرستان بر حسب بخش، به تفکیک گروه بندی تعداد خانوار

بخش	جمع	۱ تا ۲ خانوار	۳ تا ۴ خانوار	۵ تا ۶ خانوار	۷ تا ۹ خانوار	۱۰ تا ۱۹ خانوار	۲۰ تا ۲۹ خانوار	۳۰ تا ۴۹ خانوار	۵۰ تا ۹۹ خانوار	۱۰۰ تا ۱۹۹ خانوار	۲۰۰ تا ۲۹۹ خانوار	۳۰۰ تا ۴۹۹ خانوار	۵۰۰ تا ۹۹۹ خانوار	۱۰۰۰ خانوار و بیشتر
شهرستان لردگان	۲۲۱	۲۲	۴۳	۵۳	۸۱	۷۴	۳۴	۱۴	۰	۰	۰	۰	۰	۰
مورزی	۲۲۱	۲۲	۴۳	۵۳	۸۱	۷۴	۳۴	۱۴	۰	۰	۰	۰	۰	۰

متوسط تعداد افراد در خانوارهای معمولی ساکن نقاط روستایی این شهرستان، ۵/۷ نفر است. بیشترین تعداد خانوار، مربوط به خانوارهای ۶ نفره و کمترین آن مربوط به خانوارهای ۱ نفره است.

جدول ۴- خانوارهای معمولی ساکن نقاط روستایی شهرستان بر حسب بخش، به تفکیک تعداد افراد در خانوار

بخش	جمع	۱ نفر	۲ نفر	۳ نفر	۴ نفر	۵ نفر	۶ نفر	۷ نفر	۸ نفر	۹ نفر	۱۰ نفر و بیشتر
شهرستان لردگان	۱۶۹۹۲	۲۵۸	۱۵۹۰	۱۸۱۴	۲۱۹۶	۲۲۷۹	۲۲۸۰	۲۱۴۲	۱۹۹۶	۱۱۰۲	۱۲۳۴
بخش مورزی	۱۶۹۹۲	۲۵۸	۱۵۹۰	۱۸۱۴	۲۱۹۶	۲۲۷۹	۲۲۸۰	۲۱۴۲	۱۹۹۶	۱۱۰۲	۱۲۳۴

مهاجرت

در سرشماری عمومی نفوس و مسکن مهرماه ۱۳۶۵، ۹۳/۱ درصد از جمعیت نقاط روستایی شهرستان لردگان در همان آبادی که در زمان سرشماری اقامت داشتند متولد شده اند. مقایسه محل تولد افراد با محلی که در زمان سرشماری در آنجا اقامت داشتند نشان می دهد که ۵/۰ درصد جمعیت نقاط روستایی این شهرستان از آبادی بمآبادی و ۵/۰ درصد از شهر بمآبادی، در طول زندگی شان مهاجرت کرده اند.

## جدول ۵- جمعیت نقاط روستایی شهرستان بر حسب گروه‌های عمده شغلی، به تفکیک محل تولد

انگاز شده	محل تولد در جای دیگر			محل تولد در اقامت آبادی محل	جمع	گروه‌های عمده شغلی
	خارج از کشور	شهر	آبادی			
۳۸۹	۱۸	۴۹۳	۴۸۵۳	۹۱۴۶۸	۹۷۲۲۱	شهرستان لردگان
۲۵	۰	۸	۱۱	۴۴۳۴	۴۴۷۸	اطفال / کمتر از یکساله /
۹۳	۱	۶۱	۱۶۴	۲۱۰۱۶	۲۱۲۳۵	نوباوگان / ۱-۵ساله /
۶۰	۰	۴۰	۲۸۰	۱۴۹۸۴	۱۵۳۶۴	کودکان / ۶-۱۰ساله /
۵۲	۱	۲۲	۲۵۷	۱۰۰۴۹	۱۰۲۸۱	نوجوانان / ۱۱-۱۴ساله /
۶۱	۷	۱۳۷	۱۱۲۲	۱۵۶۴۷	۱۶۹۷۴	جوانان / ۱۵-۲۴ساله /
۸۸	۹	۲۰۵	۲۸۰۳	۲۳۷۱۱	۲۶۸۱۶	میانسالان / ۲۵-۶۴ساله /
۱۰	۰	۲۰	۲۱۵	۱۶۰۳	۱۸۴۸	بزرگسالان / ۶۵ساله و بیشتر /
۰	۰	۰	۱	۲۴	۲۵	نامشخص

سواد

در سرشماری مهرماه ۱۳۶۵ شهرستان لردگان، از ۷۱۴۰۸ نفر جمعیت ۶ ساله و بیشتر نقاط روستایی این شهرستان ۳۵/۹۰ درصد باسواد بودمانند. نسبت باسوادی در این جمعیت برای مردان ۵۳/۳۰ درصد و برای زنان ۱۷/۰۰ درصد بوده است. این نسبت برای افراد لازم‌التعلیم (عمر ۱۴ ساله) ۶۰/۷۰ درصد و برای افراد ۱۵ ساله و بیشتر، ۲۱/۸۰ درصد بوده است.

## جدول ۶- درصد باسوادان بی‌سوادان در جمعیت ۶ ساله و بیشتر نقاط روستایی شهرستان بر حسب بخش و گروه‌های عمده شغلی به تفکیک جنس

انگاز شده	بی‌سواد		باسواد		جمع	گروه‌های عمده شغلی
	زن	مرد	زن	مرد		
۰/۳۴	۸۲/۵۵	۴۶/۴۹	۱۷/۰۲	۵۳/۲۷	۱۰۰/۰۰	شهرستان لردگان
۰/۷۵	۵۶/۹۳	۱۶/۲۷	۴۲/۰۳	۸۳/۲۵	۱۰۰/۰۰	کودکان / ۶-۱۰ساله /
۰/۲۷	۶۹/۸۸	۱۸/۰۸	۲۹/۸۰	۸۱/۷۰	۱۰۰/۰۰	نوجوانان / ۱۱-۱۴ساله /
۰/۱۵	۸۷/۹۲	۴۲/۸۵	۱۱/۹۰	۵۷/۰۲	۱۰۰/۰۰	جوانان / ۱۵-۲۴ساله /
۰/۱۸	۹۷/۸۲	۷۳/۸۲	۱/۹۳	۲۶/۰۷	۱۰۰/۰۰	میانسالان / ۲۵-۶۴ساله /
۱/۳۰	۹۷/۵۵	۸۷/۸۰	۱/۲۳	۱۰/۸۴	۱۰۰/۰۰	بزرگسالان / ۶۵ساله و بیشتر /

جدول ۶- درصد بوسه‌اندازی سوادان در جمعیت ۱۰ ساله بیشتر نقاط روستایی شهرستان بر حسب بخش و گروه‌های سنی (تفلیک جنس) (دنباله)

انگاره شده	لی سواد		باسواد		جمع	گروه‌های سنی
	زن	مرد	زن	مرد		
۰/۳۴	۸۲/۵۵	۴۶/۴۹	۱۷/۰۲	۵۳/۲۷	۱۰۰/۰۰	بخش مرکزی
۰/۷۵	۵۶/۹۳	۱۶/۲۷	۴۲/۰۳	۸۳/۲۵	۱۰۰/۰۰	کودکان ۶-۱۰ ساله /
۰/۲۷	۶۹/۸۸	۱۸/۰۸	۲۹/۸۰	۸۱/۷۰	۱۰۰/۰۰	نوجوانان ۱۱-۱۴ ساله /
۰/۱۵	۸۷/۹۲	۴۲/۸۵	۱۱/۹۰	۵۷/۰۲	۱۰۰/۰۰	جوانان ۱۵-۲۴ ساله /
۰/۱۸	۹۷/۸۲	۷۳/۸۲	۱/۹۳	۲۶/۰۷	۱۰۰/۰۰	میانسالان ۲۵-۶۴ ساله /
۱/۳۰	۹۷/۵۵	۸۷/۸۰	۱/۲۳	۱۰/۸۴	۱۰۰/۰۰	بزرگسالان ۶۵ ساله و بیشتر /

وضع فعالیت

در سرشماری همراه ۱۳۶۵، ۲۸/۰۰ درصد جمعیت ۱۰ ساله و بیشتر نقاط روستایی شهرستان لردهگان را افراد شاغل و بیکار (جویای کار) تشکیل می‌دادند. نسبت افراد شاغل به جمعیت ۱۰ ساله و بیشتر در نقاط روستایی این شهرستان ۳۳/۵ درصد بوده است. این نسبت برای مردان ۶۳/۵ درصد و برای زنان ۱/۰ درصد بوده است.

جدول ۷- جمعیت ۱۰ ساله بیشتر نقاط روستایی شهرستان بر حسب بخش، وضع فعالیت، تفلیک جنس

زن		مرد		مردوزن		وضع فعالیت
درصد	تعداد	درصد	تعداد	درصد	تعداد	
۱۰۰/۰۰	۲۸۲۷۸	۱۰۰/۰۰	۳۰۶۶۹	۱۰۰/۰۰	۵۸۹۴۷	شهرستان لردهگان
۰/۹۵	۲۶۸	۶۳/۴۸	۱۹۴۶۹	۳۲/۴۸	۱۹۷۳۷	شاغل
۰/۵۰	۱۴۱	۸/۱۸	۲۵۰۸	۴/۴۹	۲۶۴۹	بیکار / جویای کار /
۶/۲۲	۱۷۵۸	۲۱/۴۱	۶۵۶۵	۱۴/۱۲	۸۳۲۳	محصل
۸۶/۷۰	۲۴۵۱۸	۰/۷۹	۲۴۳	۴۲/۰۱	۲۴۷۶۱	خانه دار
۰/۷۲	۲۰۳	۱/۰۹	۳۳۳	۰/۹۱	۵۳۶	دارای درآمد بدون کار
۴/۴۱	۱۲۴۸	۴/۷۹	۱۴۷۰	۴/۶۱	۲۷۱۸	سایر
۰/۵۰	۱۴۲	۰/۲۶	۸۱	۰/۳۸	۲۲۳	انگاره نشده

جدول ۲- جمعیت ۱۰ ساله و بیشتر قاطره استای شهرستان بر حسب جنس و وضع فعالیت، بزرگیات جنس (دنبال)

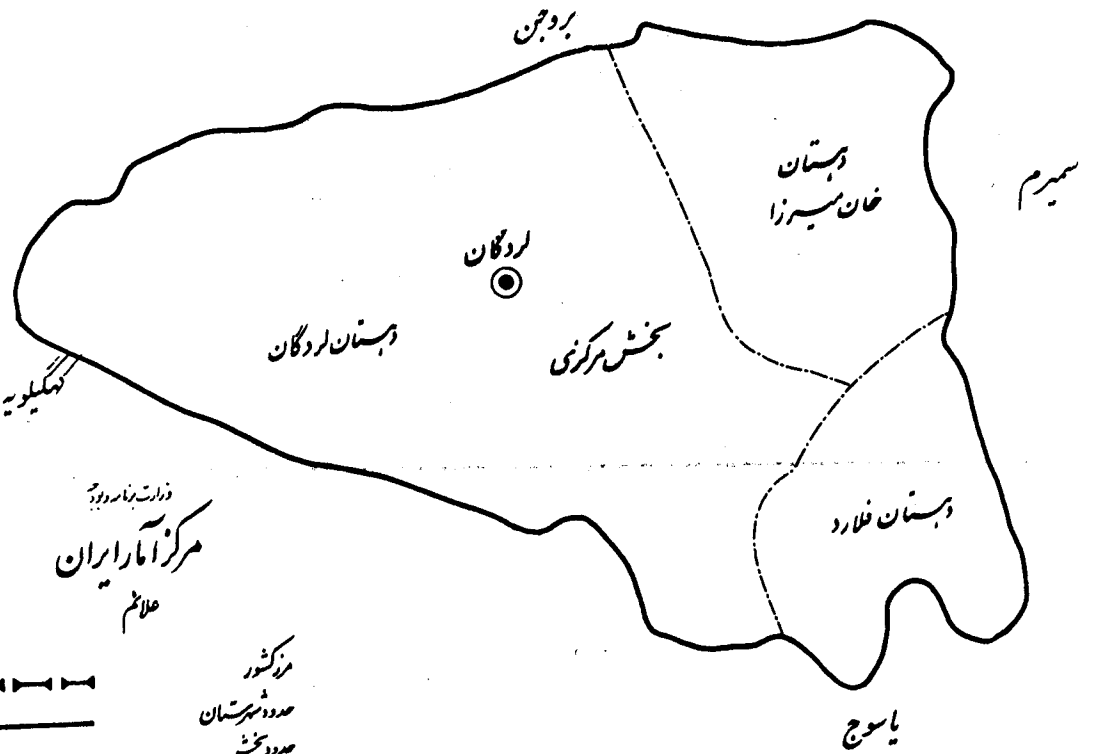
وضع فعالیت	مردوزن		مرد		زن	
	تعداد	درصد	تعداد	درصد	تعداد	درصد
بخش مرکزی	۵۸۹۴۷	۱۰۰/۰۰	۳۰۶۶۹	۱۰۰/۰۰	۲۸۲۷۸	۱۰۰/۰۰
شاغل	۱۹۷۳۷	۳۳/۴۸	۱۹۴۶۹	۶۳/۴۸	۲۶۸	۰/۹۵
بیکار / جویای کار /	۲۶۴۹	۴/۴۹	۸۰۵۰	۲۶/۱۸	۱۴۱	۰/۵۰
محصل	۸۲۲۳	۱۴/۱۲	۶۵۶۵	۲۱/۴۱	۱۷۵۸	۶/۲۲
خاسته دار	۲۴۷۶۱	۴۲/۰۱	۲۴۳	۰/۷۹	۲۴۵۱۸	۸۶/۷۰
دار ای در امد بدون کار	۵۳۶	۰/۹۱	۳۳۳	۱/۰۹	۲۰۳	۰/۷۲
سایر	۲۷۱۸	۴/۶۱	۱۴۷۰	۴/۷۹	۱۲۴۸	۴/۴۱
اظهار نشده	۲۲۳	۰/۳۸	۸۱	۰/۲۶	۱۴۲	۰/۵۰

تقسیمات کشوری جمهوری اسلامی ایران برپایه یک آراستگان ۱۳۶۵



# نقشه شهرستان لردگان به تفکیک بخش و دهستان

سرشماری عمومی همراه ۱۳۶۵



وزارت بهادر و دیو  
مرکز آمار ایران  
علام

- — — — — مرز کشور
- — — — — حدود شهرستان
- — — — — حدود بخش
- — — — — حدود دهستان
- مرکز شهرستان
- قطب شهری
- مرکز بخش (قطب شهری)
- مرکز بخش (قطب دولتی) - محنت ... (مقره شهر)
- مرکز بخش (قطب دولتی) - محنت ... (مقره شهر)
- آبادی ارادی ... (محنت بیشتر) (مقره شهر)



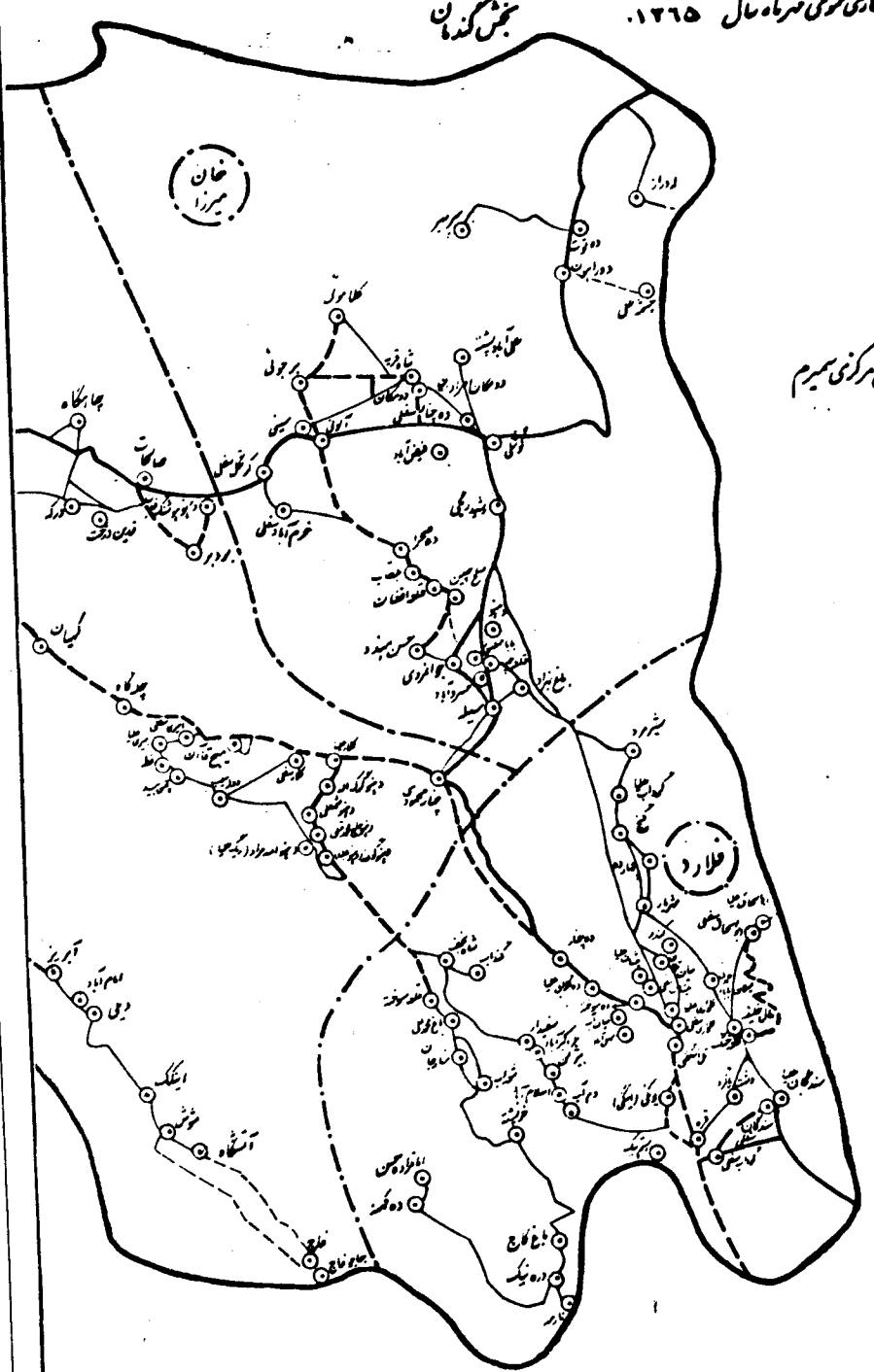
مقیاس نفیسی

۱ ۱۱ ۲۴ کیلومتر



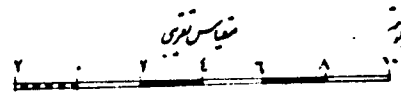
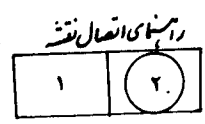
نقشه روستایی بخش مرکزی شهرستان اردکان چهارمحال و بختیاری  
 سرشماری عمومی همراه سال ۱۳۶۵ بخش اردکان

بخش مرکزی میم



فراستایان  
 مرکز آمار ایران  
 علامت

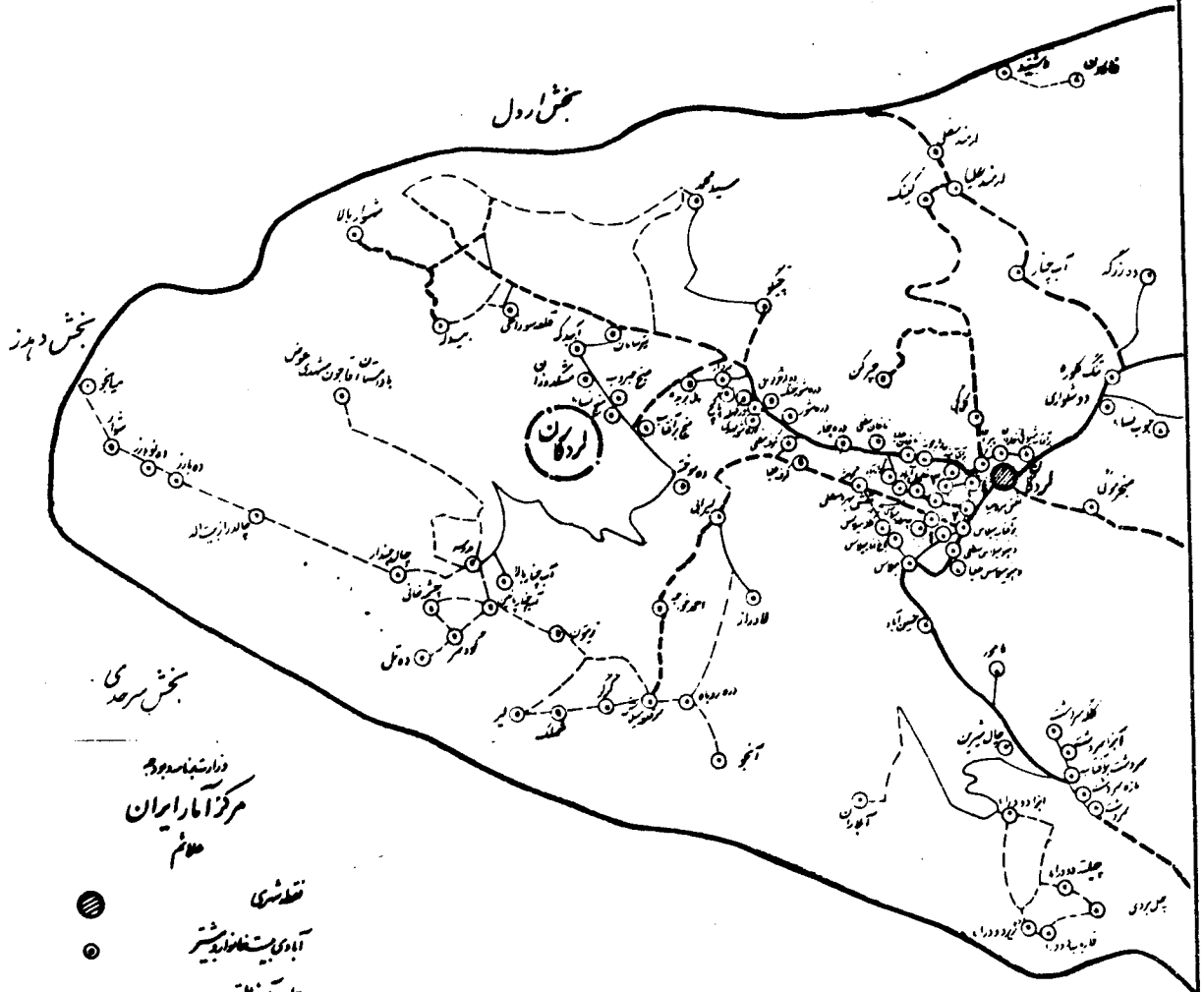
- روستای مرکزی
- جاده آسفالت
- جاده شوسه
- جاده خاکی یا سبزه
- جاده مالرو
- حدود دهستان
- ترانزیت



بخش اردکان

# نقشه روستایی بخش مرکزی شهرستان کردگان از استان چهارمحال و بختیاری

سرشماری عمومی همراه سال ۱۳۶۵



بخش مرکزی  
 مرکز امام ابراهیم  
 دارستانها


- قطعی
- آبادی مستغنیه بیشتر
- جاده اصلی
- - - - جاده فرعی
- ..... جاده خاکی
- ..... جاده مالرو
- ..... حدود دهستان
- == مرکز دهستان

بخش مروان

- ۱- کوردگان
- ۲- بخش بهره میانه
- ۳- بخش یان
- ۴- چالستان



مقیاس تقریبی



رشته‌های اتصال نقشه



شماره ردیف آبادی	آبادی	کد آبادی	نوع راه آبادی (کد)	تعداد خانوار	کل جمعیت	جمعیت عمارالذوئیر	جمعیت باسواد	جمعیت شغل	فعالیت کشاورزی						
									زراعت	باغداری	دامداری دامپروری	پرورش طیور	پرورش گاو ابریشم	پرورش بز و گوسفند	پرورش ماهی
۱	۲	۳	۴	۵	۶	۷	۸	۹	۱۰	۱۱	۱۲	۱۳	۱۴	۱۵	۱۶
	بخش مرکزی														
	دهستان خان میرزا														
۱	الوش	۲۱۴۴۷۲	۱	۱۷۹	۲۱۰۷۸	۱۵۴۳۷	۷۱۳۲	۱۹۸۲۶	۲۱۲	۶۴	۳۱۹	۳۹	۰	۸	۰
۲	امامزاده عباسعلی	۲۱۴۴۷۳	۲	۶	۲۲	۲۴	۸	۲۵۵	۴۱	۲۶	۴۱	۰	۱	۰	۰
۳	بابا بامصوب	۲۱۴۴۷۵	۲	۶۱	۲۶۰	۲۶۳	۱۴۶	۷۷	*	*	*	*	*	*	*
۴	باغ بهزاد	۲۱۴۴۷۶	۲	۲۴۲	۱۴۶۶	۱۰۶۲	۴۵۷	۳۰۳	*	*	*	*	*	*	*
۵	بیرجوشی	۲۱۴۴۷۷	۲	۲۲۰	۱۲۱۶	۹۴۶	۲۳۶	۲۷۸	*	*	*	*	*	*	*
۶	بلقالب زده ترکاده	۲۱۴۴۷۹	۲	۵۲	۲۶۳	۲۵۹	۷۷	۷۵	*	*	*	*	*	*	*
۷	جوانمردن	۲۱۴۴۸۶	۱	۲۹۲	۱۶۳۲	۱۲۲۲	۶۴۵	۲۶۴	*	*	*	*	*	*	*
۸	چشمه علی	۲۱۴۴۹۱	۲	۵۷	۲۱۵	۲۲۶	۱۰۷	۶۷	*	*	*	*	*	*	*
۹	حسن هندو	۲۱۴۴۹۲	۲	۱۷۰	۱۰۳۴	۷۷۱	۲۶۷	۲۴۰	*	*	*	*	*	*	*
۱۰	خرم آباد سفلی	۲۱۴۴۹۴	۲	۸۲	۴۷۳	۲۵۲	۱۶۱	۱۰۸	*	*	*	*	*	*	*
۱۱	خرو آباد	۲۱۴۴۹۶	۲	۲۷	۱۵۷	۱۱۳	۵۴	۳۶	*	*	*	*	*	*	*
۱۲	دوراهون	۲۱۴۴۹۹	۱	۱۷۱	۹۱۳	۷۰۰	۴۰۱	۱۸۲	*	*	*	*	*	*	*
۱۳	دومکان	۲۱۴۵۰۰	۲	۲۲۵	۱۲۱۵	۸۸۸	۳۶۴	۳۰۰	*	*	*	*	*	*	*
۱۴	ده سیاه	۲۱۴۵۰۱	۲	۱۴	۹۱	۶۴	۱۳	۲۶	*	*	*	*	*	*	*
۱۵	ده باغ	۲۱۴۵۰۲	۲	۱۵	۶۸	۵۸	۳۰	۱۹	*	*	*	*	*	*	*
۱۶	ده توت	۲۱۴۵۰۲	۲	۵۶	۲۲۳	۲۴۲	۱۴۱	۶۲	*	*	*	*	*	*	*
۱۷	ده چنار سفلی	۲۱۴۵۰۴	۲	۸۸	۵۰۴	۲۹۲	۱۷۸	۱۱۷	*	*	*	*	*	*	*
۱۸	ده چنار علیا	۲۱۴۵۰۵	۲	۱۷	۸۵	۶۳	۲۰	۱۶	*	*	*	*	*	*	*
۱۹	ده خدا	۲۱۴۵۰۶	۲	۱۶	۱۱۲	۷۸	۴۱	۲۱	*	*	*	*	*	*	*
۲۰	ده حرا	۲۱۴۵۰۷	۲	۲۷۳	۱۶۴۲	۱۱۶۴	۴۹۷	۳۶۳	*	*	*	*	*	*	*
۲۱	ده علی	۲۱۴۵۰۸	۲	۸	۲۸	۲۲	۱۰	۶	*	*	*	*	*	*	*
۲۲	ده علی	۲۱۴۵۰۹	۱	۴۴	۲۴۱	۱۷۵	۶۰	۶۱	*	*	*	*	*	*	*
۲۳	ده نرو	۲۱۴۵۱۰	۲	۲۸	۱۸۰	۱۳۷	۶۹	۴۰	*	*	*	*	*	*	*
۲۴	رشدید بیگی	۲۱۴۵۱۱	۱	۶۴	۲۳۹	۲۴۵	۱۳۹	۸۵	*	*	*	*	*	*	*
۲۵	سرپیر	۲۱۴۵۱۲	۲	۵۶	۲۲۹	۲۴۸	۸۸	۶۶	*	*	*	*	*	*	*
۲۶	سلمچین	۲۱۴۵۱۵	۲	۹۱	۵۹۵	۴۳۰	۲۰۴	۱۰۰	*	*	*	*	*	*	*
۲۷	سیاه	۲۱۴۵۲۱	۱	۱۰۴	۶۱۳	۴۶۲	۲۳۴	۱۴۴	*	*	*	*	*	*	*
۲۸	سپیش	۲۱۴۵۲۲	۲	۱۴۵	۸۴۴	۶۰۲	۲۶۵	۱۷۸	*	*	*	*	*	*	*
۲۹	شاه فریه	۲۱۴۵۲۳	۲	۴۴۱	۱۴۱۹	۱۰۲۷	۵۳۶	۳۴۷	*	*	*	*	*	*	*
۳۰	سفلی آباد	۲۱۴۵۲۸	۲	۳۱	۷۱	۵۴	۲۱	۲۰	*	*	*	*	*	*	*
۳۱	علی آباد پشته	۲۱۴۵۲۹	۲	۵۲	۲۵۵	۱۹۲	۸۸	۶۰	*	*	*	*	*	*	*
۳۲	فریض آباد	۲۱۴۵۳۰	۲	۲۸	۱۶۹	۱۲۴	۶۰	۳۹	*	*	*	*	*	*	*
۳۳	فندعه افغان	۲۱۴۵۳۱	۲	۶۹	۴۵۲	۲۳۲	۱۶۵	۸۶	*	*	*	*	*	*	*
۳۴	قلعه چه	۲۱۴۵۳۲	۲	۵۷	۲۰۰	۲۱۲	۱۱۶	۶۰	*	*	*	*	*	*	*
۳۵	قلعه هزین	۲۱۴۵۳۳	۲	۱۲	۶۳	۴۲	۱۸	۱۴	*	*	*	*	*	*	*
۳۶	کرنگل سفلی	۲۱۴۵۳۵	۱	۹۲	۵۸۶	۴۲۰	۱۴۳	۱۱۹	*	*	*	*	*	*	*
۳۷	کلاویسی	۲۱۴۵۳۷	۲	۱۲۱	۶۶۴	۴۶۴	۱۶۴	۱۵۴	*	*	*	*	*	*	*
۳۸	گردبیشه	۲۱۴۵۳۹	۲	۹	۴۱	۳۱	۱۶	۱۱	*	*	*	*	*	*	*
۳۹	گردو گل	۲۱۴۵۴۰	۲	۹	۵۱	۳۸	۱۶	۱۲	*	*	*	*	*	*	*
۴۰	گوشکی	۲۱۴۵۴۱	۱	۵۰	۲۸۸	۲۱۰	۱۳۰	۵۲	*	*	*	*	*	*	*
۴۱	له دراز	۲۱۴۵۴۲	۲	۵۴	۲۹۵	۲۲۷	۱۳۹	۷۳	*	*	*	*	*	*	*
	دهستان فلارد														
۱	ابن کرمک	۲۱۴۶۴۰	۲	۱۲	۶۸	۵۲	۱۸	۱۹	۶۵	۲۶	۶۵	۱۲	۱	۰	۰
۲	ابو اسحق سفلی	۲۱۴۶۴۱	۲	۸۰	۴۴۵	۳۳۲	۲۱۷	۷۸	*	*	*	*	*	*	*

کد نوع راه آبادی: ۱ جاده اصلی، ۲ جاده فرعی، ۳ جاده خاکی، ۴ ماره، ۵ سایر (بازار و راه آهن و راه آبی)، ۵۱ ناشن

تعداد گاو و گوساله	تعداد گوسفند و بز	تعمیرگاه ماشین آلات کشاورزی	فروشگاه تعاونی	دسترسی به وسایل نقلیه عمومی در آبادی	تلفن	دسترسی به روزنامه و مجله در آبادی	صندوق پست	بیمار و دامای روستایی	داپزشکیت پیشین در پیشگامی	پزشک	خانه بهداشت	مرکز بهداشتی درمانی	حمام	آموزش باغچه بست بود آموزی	مدرسه راهنمایی	دبستان	برق	آب لوله کشی	پایگاه تماس بیج	مرکز خدمات روستایی	دفتر بهداشت از زندگی	شورای اسلامی روستایی	لامپن مذبحی مسلمانان	بنگ مذبحی مسلمانان	شماره در دفتر آبادی	
۴۲	۴۱	۴۰	۳۹	۳۸	۳۷	۳۶	۳۵	۳۴	۳۳	۳۲	۳۱	۳۰	۲۹	۲۸	۲۷	۲۶	۲۵	۲۴	۲۳	۲۲	۲۱	۲۰	۱۹	۱۸	۱۷	
۳۵۱۱	۵۰۲۹۶	۵	۵۵	۲۸	۲	۷	۴۴	۱۴	۴۷	۱۶	۳۴	۱۰	۵۶	۴۲	۱۷	۱۸۱	۹۹	۶۰	۱۰	۲	۴	۲۳	۶۲	۸۷		
۶۱۷	۷۹۵۴۵	۲	۱۴	۲۴	۱	۴	۱۲	۵	۱۱	۲	۱۲	۲	۱۹	۵	۴	۳۰	۲۴	۲۶	۲	۱	۰	۲۵	۳۹	۱۴	۱	
۱۵۰۰	۲۰۰۰	*	*	*	*	*	*	*	*	*	*	*	*	*	*	*	*	*	*	*	*	*	*	*	۲	
۴	۱۰۰																								۲	
۵۰۰	۲۰۰۰																									۴
۵۰۰	۵۵۰۰		*	*	*	*	*	*	*	*	*	*	*	*	*	*	*	*	*	*	*	*	*	*	*	۵
۲۰۰	۱۰۵۰۰		*	*	*	*	*	*	*	*	*	*	*	*	*	*	*	*	*	*	*	*	*	*	*	۶
۲۰۰	۱۰۰۰		*	*	*	*	*	*	*	*	*	*	*	*	*	*	*	*	*	*	*	*	*	*	*	۷
۱۰۰	۷۰۰۰	*	*	*	*	*	*	*	*	*	*	*	*	*	*	*	*	*	*	*	*	*	*	*	*	۸
۱۴۰	۲۰۰۰		*	*	*	*	*	*	*	*	*	*	*	*	*	*	*	*	*	*	*	*	*	*	*	۹
۴۵۰	۲۱۰۰		*	*	*	*	*	*	*	*	*	*	*	*	*	*	*	*	*	*	*	*	*	*	*	۱۰
۲۰۰	۲۵۰۰		*	*	*	*	*	*	*	*	*	*	*	*	*	*	*	*	*	*	*	*	*	*	*	۱۱
۵۰	۵۰۰		*	*	*	*	*	*	*	*	*	*	*	*	*	*	*	*	*	*	*	*	*	*	*	۱۲
۱۰۰	۱۶۵۰		*	*	*	*	*	*	*	*	*	*	*	*	*	*	*	*	*	*	*	*	*	*	*	۱۲
۲۰۰	۲۰۰۰		*	*	*	*	*	*	*	*	*	*	*	*	*	*	*	*	*	*	*	*	*	*	*	۱۴
۱۰۰	۴۵۰۰		*	*	*	*	*	*	*	*	*	*	*	*	*	*	*	*	*	*	*	*	*	*	*	۱۵
۵۰	۳۰۰		*	*	*	*	*	*	*	*	*	*	*	*	*	*	*	*	*	*	*	*	*	*	*	۱۶
۱۵۰	۵۰۰		*	*	*	*	*	*	*	*	*	*	*	*	*	*	*	*	*	*	*	*	*	*	*	۱۷
۲۰۰	۲۰۰۰		*	*	*	*	*	*	*	*	*	*	*	*	*	*	*	*	*	*	*	*	*	*	*	۱۸
۱۲	۲۷۰		*	*	*	*	*	*	*	*	*	*	*	*	*	*	*	*	*	*	*	*	*	*	*	۱۹
۳۰	۱۰۰		*	*	*	*	*	*	*	*	*	*	*	*	*	*	*	*	*	*	*	*	*	*	*	۲۰
۱۰۰۰	۵۵۰۰		*	*	*	*	*	*	*	*	*	*	*	*	*	*	*	*	*	*	*	*	*	*	*	۲۱
۱۰	۲۴۵		*	*	*	*	*	*	*	*	*	*	*	*	*	*	*	*	*	*	*	*	*	*	*	۲۲
۳۰	۸۰۰		*	*	*	*	*	*	*	*	*	*	*	*	*	*	*	*	*	*	*	*	*	*	*	۲۳
۳۰	۲۵۰		*	*	*	*	*	*	*	*	*	*	*	*	*	*	*	*	*	*	*	*	*	*	*	۲۴
۱۰۰	۱۰۰۰		*	*	*	*	*	*	*	*	*	*	*	*	*	*	*	*	*	*	*	*	*	*	*	۲۵
۴۰	۱۵۰۰		*	*	*	*	*	*	*	*	*	*	*	*	*	*	*	*	*	*	*	*	*	*	*	۲۶
۲۰۰	۱۵۵۰		*	*	*	*	*	*	*	*	*	*	*	*	*	*	*	*	*	*	*	*	*	*	*	۲۷
۱۵۰	۲۰۰۰		*	*	*	*	*	*	*	*	*	*	*	*	*	*	*	*	*	*	*	*	*	*	*	۲۸
۲۰۰	۴۵۰۰		*	*	*	*	*	*	*	*	*	*	*	*	*	*	*	*	*	*	*	*	*	*	*	۲۹
۴۰۰	۱۸۰۰		*	*	*	*	*	*	*	*	*	*	*	*	*	*	*	*	*	*	*	*	*	*	*	۳۰
۱۹	۴۰۰		*	*	*	*	*	*	*	*	*	*	*	*	*	*	*	*	*	*	*	*	*	*	*	۳۱
۳۰	۱۵۰۰		*	*	*	*	*	*	*	*	*	*	*	*	*	*	*	*	*	*	*	*	*	*	*	۳۲
۵۰	۲۰۰		*	*	*	*	*	*	*	*	*	*	*	*	*	*	*	*	*	*	*	*	*	*	*	۳۳
۱۲۰	۵۵۰		*	*	*	*	*	*	*	*	*	*	*	*	*	*	*	*	*	*	*	*	*	*	*	۳۴
۸۰	۸۰۰		*	*	*	*	*	*	*	*	*	*	*	*	*	*	*	*	*	*	*	*	*	*	*	۳۵
۱۲	۳۰		*	*	*	*	*	*	*	*	*	*	*	*	*	*	*	*	*	*	*	*	*	*	*	۳۶
۲۰۰	۲۲۰۰		*	*	*	*	*	*	*	*	*	*	*	*	*	*	*	*	*	*	*	*	*	*	*	۳۷
۵۰	۱۷۰۰		*	*	*	*	*	*	*	*	*	*	*	*	*	*	*	*	*	*	*	*	*	*	*	۳۸
۳۰	۰		*	*	*	*	*	*	*	*	*	*	*	*	*	*	*	*	*	*	*	*	*	*	*	۳۹
۱۰	۱۰۰		*	*	*	*	*	*	*	*	*	*	*	*	*	*	*	*	*	*	*	*	*	*	*	۴۰
۳۰	۷۰۰		*	*	*	*	*	*	*	*	*	*	*	*	*	*	*	*	*	*	*	*	*	*	*	۴۱
۲۰۰	۲۰۰۰		*	*	*	*	*	*	*	*	*	*	*	*	*	*	*	*	*	*	*	*	*	*	*	۴۲
۷۳۶۷	۷۸۸۲۲	۱	۱۵	۳۶	۰	۲	۴	۴	۴	۴	۲	۲	۶	۳	۳	۴۳	۲۵	۲۱	۲	۱	۲	۵۲	۲۸	۱۱	۱	
۵۰	۲۰۰		*	*	*	*	*	*	*	*	*	*	*	*	*	*	*	*	*	*	*	*	*	*	*	۲
۷۰	۵۰۰		*	*	*	*	*	*	*	*	*	*	*	*	*	*	*	*	*	*	*	*	*	*	*	

خصوصیات اجتماعی - اقتصادی آبادیهای دارای سکنه شهرستان لرستان لرستان

شماره ردیف آبادی	آبادی	کد آبادی	نوع راه آبادی (کد)	تعداد خانوار	کل جمعیت	جمعیت عمال و پیشتر	جمعیت باسواد	جمعیت شغل	نقایبیت کشاورزی			
									زراعت	باغداری	واحداری و دامپروری	پرورش طیور
۲	ابو اسحاق علیا	۲۱۴۶۴۲	۲	۱۵۵	۹۰۴	۶۶۶	۲۷۵	۱۷۲	*	*	*	*
۴	اعلام آباد	۲۱۴۶۴۳	۲	۲۱	۱۹۴	۱۳۱	۳۶	۲۵	*	*	*	*
۵	اکبر آباد	۲۱۴۶۴۴	۲	۲۹	۲۰۹	۱۵۰	۴۵	۲۷	*	*	*	*
۶	امامزاده حسن	۲۱۴۶۴۵	۲	۵۵	۲۷۷	۲۷۲	۸۱	۷۶	*	*	*	*
۷	امیران سفلی	۲۱۴۶۴۶	۲	۵	۲۸	۲۴	۸	۶	*	*	*	*
۸	امیران علیا	۲۱۴۶۴۷	۲	۱۷	۷۶	۵۵	۲۱	۱۴	*	*	*	*
۹	بیاز تکسی	۲۱۴۶۴۸	۲	۹	۲۴	۲۲	۲	۸	*	*	*	*
۱۰	بیاغ کاج	۲۱۴۶۵۰	۲	۲۲	۱۹۰	۱۴۱	۲۲	۴۲	*	*	*	*
۱۱	بیاغ محمد علی	۲۱۴۶۵۱	۲	۴۰	۲۰۵	۱۵۲	۳۰	۴۶	*	*	*	*
۱۲	بیرد سوخته	۲۱۴۶۵۲	۲	۱۹	۹۰	۶۶	۲۸	۲۵	*	*	*	*
۱۳	بیژن کن	۲۱۴۶۵۷	۲	۴۰	۲۴۵	۱۶۷	۵۱	۴۴	*	*	*	*
۱۴	پیروز	۲۱۴۶۵۶	۲	۹	۶۰	۴۳	۱۹	۱۰	*	*	*	*
۱۵	تل اشرفی	۲۱۴۶۵۹	۲	۲۰	۱۴۷	۱۰۸	۴۳	۲۴	*	*	*	*
۱۶	چهارده	۲۱۴۶۶۵	۲	۹۹	۵۹۱	۴۳۶	۱۷۱	۱۳۰	*	*	*	*
۱۷	خریخته	۲۱۴۶۶۶	۲	۲۱	۱۹۳	۱۲۹	۶۶	۳۴	*	*	*	*
۱۸	دم اب	۲۱۴۶۶۹	۲	۹۵	۵۳۰	۳۷۸	۱۱۴	۳۶	*	*	*	*
۱۹	درویش قشیری	۲۱۴۶۷۱	۲	۹	۴۴	۳۱	۵	۹	*	*	*	*
۲۰	دره بیست	۲۱۴۶۷۲	۴	۴	۲۱	۱۵	۲	۵	*	*	*	*
۲۱	دره شیر	۲۱۴۶۷۳	۲	۱۱	۶۵	۴۸	۱۱	۱۳	*	*	*	*
۲۲	دره شامدار	۲۱۴۶۷۵	۲	۱۹	۱۳۵	۹۲	۲۳	۲۳	*	*	*	*
۲۳	دره شیک	۲۱۴۶۷۶	۲	۲۶	۱۴۶	۱۱۵	۳۲	۲۹	*	*	*	*
۲۴	دستگرد	۲۱۴۶۷۷	۲	۱۰	۵۲	۳۹	۴	۱۳	*	*	*	*
۲۵	دشت چاقر	۲۱۴۶۷۸	۲	۱۲۹	۷۴۹	۵۶۷	۲۴۵	۱۴۸	*	*	*	*
۲۶	ده چنار	۲۱۴۶۸۱	۱	۶۶	۴۲۶	۳۳۴	۱۰۰	۱۰۱	*	*	*	*
۲۷	ده سوخته	۲۱۴۶۸۰	۱	۵۰	۲۹۶	۲۱۲	۵۹	۶۳	*	*	*	*
۲۸	ده کشته	۲۱۴۶۸۱	۲	۷۸	۴۷۳	۳۲۷	۵۹	۹۶	*	*	*	*
۲۹	ده کلابی علیا	۲۱۴۶۸۲	۱	۲۰	۱۹۹	۱۴۱	۶۶	۴۴	*	*	*	*
۳۰	رستم بیگ	۲۱۴۶۸۴	۲	۳۴	۱۶۸	۱۲۱	۲۲	۳۱	*	*	*	*
۳۱	سفیدار	۲۱۴۶۸۵	۲	۵۵	۳۲۴	۲۲۳	۶۲	۶۳	*	*	*	*
۳۲	سلمانک سفلی	۲۱۴۶۸۷	۲	۵	۲۱	۲۱	۶	۵	*	*	*	*
۳۳	سلمانک علیا	۲۱۴۶۸۸	۲	۴	۲۷	۱۸	۵	۶	*	*	*	*
۳۴	سندقان سفلی	۲۱۴۶۸۹	۲	۱۲۷	۷۴۴	۵۵۶	۱۷۳	۱۶۷	*	*	*	*
۳۵	سندقان علیا	۲۱۴۶۹۰	۲	۹۵	۵۹۱	۴۴۰	۱۲۵	۱۳۱	*	*	*	*
۳۶	سهل آباد	۲۱۴۶۹۱	۱	۱۱۵	۶۲۴	۴۶۰	۱۷۰	۱۵۵	*	*	*	*
۳۷	شاه نجف	۲۱۴۶۹۲	۲	۱۰۰	۵۸۳	۴۲۸	۱۲۴	۱۳۱	*	*	*	*
۳۸	شور ایب	۲۱۴۶۹۳	۲	۲۲	۱۴۲	۱۰۲	۲۶	۲۳	*	*	*	*
۳۹	شهر شو	۲۱۴۶۹۴	۲	۱۸	۳۲۱	۸۴	۱۷	۲۳	*	*	*	*
۴۰	شهر بیار	۲۱۴۶۹۵	۲	۲۴۶	۱۴۳۵	۱۰۳۷	۴۶۵	۳۵۹	*	*	*	*
۴۱	شیر مرد	۲۱۴۶۹۶	۲	۱۱۵	۷۴۳	۵۲۱	۱۷۶	۱۴۱	*	*	*	*
۴۲	قره	۲۱۴۶۹۹	۲	۱۲۸	۷۵۱	۵۲۹	۱۴۳	۱۶۸	*	*	*	*
۴۳	قلعه خنگ	۲۱۴۷۰۰	۲	۱۲۱	۷۷۹	۵۸۶	۲۹۶	۱۶۱	*	*	*	*
۴۴	قلعه سوخته	۲۱۴۷۰۱	۲	۱۰۸	۶۰۸	۴۵۴	۱۱۸	۱۳۴	*	*	*	*
۴۵	کلواری سفلی	۲۱۴۷۰۲	۱	۵۴	۳۰۸	۲۲۴	۷۸	۷۱	*	*	*	*
۴۶	کلواری علیا	۲۱۴۷۰۳	۲	۵۵	۳۵۱	۲۴۱	۱۰۱	۲۳	*	*	*	*
۴۷	کندر	۲۱۴۷۰۴	۲	۹۲	۴۹۹	۳۷۷	۱۶۴	۱۰۹	*	*	*	*

منوع راه آبادی: جاده اسفند ۱، جاده شوش ۲، جاده خاکی ۳، مارو ۴، سایر (اینگاه راه آهین یا راه آبی ۵، ناخش ۶

تعداد گاو و گوساله	تعداد گوسفند و بز	تعییر کماشین آلات درزی	فروشگاه تعاونی	دستری بر رویه تعمیراتی آراک	تلفن	دستری به روزنامه بخود آراک	صندوق پست	بیمار و دامای روستایی	دانشگاه کیمیا و پزشکی	پزشک	خانه بهداشت	مرکز بهداشتی در روستا	حمام	آموزش باغچه سواد آموزی	مدرسه راهمایی	دبستان	برق	آب لوله کشی	پایگاه تعاونی بیج	مرکز خدمات روستایی	دفتر بهداشت و سلامت	شورای اسلامی روستایی	اماکن مذهبی مسلمانان	بنیاد مذهبی مسلمانان	شماره ردیف آبادی
۴۲	۱۰۰		*	*																					۲
۴۱	۱۸۰۰		*	*																					۴
	۱۰		*	*																					۵
	۵۲۰		*	*																					۶
	۶۳۰		*	*																					۷
	۶۸		*	*																					۸
	۶۲۰		*	*																					۹
	۶۲		*	*																					۱۰
	۶۸۰		*	*																					۱۱
	۶۴۰		*	*																					۱۲
	۶۲۰		*	*																					۱۳
	۶۱۰		*	*																					۱۴
	۶۳۰		*	*																					۱۵
	۶۱۳۰		*	*																					۱۶
	۶۱۰۵		*	*																					۱۷
	۶۲۰		*	*																					۱۸
	۶۳۰۰		*	*																					۱۹
	۶۱۰		*	*																					۲۰
	۶۴		*	*																					۲۱
	۳		*	*																					۲۲
	۳۰		*	*																					۲۳
	۲۰		*	*																					۲۴
	۱۵		*	*																					۲۵
	۴۰۰		*	*																					۲۶
	۱۰۰		*	*																					۲۷
	۱۰۰		*	*																					۲۸
	۲۰۰		*	*																					۲۹
	۵۰		*	*																					۳۰
	۱۰		*	*																					۳۱
	۴۰		*	*																					۳۲
	۱۰		*	*																					۳۳
	۵		*	*																					۳۴
	۵۰۰		*	*																					۳۵
	۵۰		*	*																					۳۶
	۱۰۰		*	*																					۳۷
	۲۰۰		*	*																					۳۸
	۲۰		*	*																					۳۹
	۱۵		*	*																					۴۰
	۲۰۰		*	*																					۴۱
	۲۰۰		*	*																					۴۲
	۵۰۰		*	*																					۴۳
	۱۰۰		*	*																					۴۴
	۱۰۰		*	*																					۴۵
	۱۵۰		*	*																					۴۶
	۷۰		*	*																					۴۷
	۴۰۰		*	*																					۴۸

خصوصیات اجتماعی - اقتصادی آبادیهای دارای سکنه شهرستان لردهگان

شماره ردیف آبادی	آبادی	کد آبادی	نوع راه آبادی (کد)	تعداد خانوار	کل جمعیت	جمعیت عسالزینتر	جمعیت باسواد	جمعیت شغل	فعالیت کشاورزی						
									۱۰	۱۱	۱۲	۱۳	۱۴	۱۵	۱۶
۴۸	کره نارمه	۲۱۴۷۰۵	۲	۱۷	۱۲۴	۹۶	۲۲	۲۶	*	*	*	*	*	*	*
۴۹	گرداب سفلی	۲۱۴۷۰۷	۱	۵۴	۲۸۲	۱۹۵	۴۱	۷۲	*	*	*	*	*	*	*
۵۰	گرداب علیا	۲۱۴۷۰۸	۲	۵۹	۲۶۵	۲۶۹	۱۲۱	۷۲	*	*	*	*	*	*	*
۵۱	کلاهی سفلی	۲۱۴۷۰۹	۲	۲	۲۱	۱۵	۵	۴	*	*	*	*	*	*	*
۵۲	گنج	۲۱۴۷۱۰	۲	۶۰	۲۲۰	۲۴۸	۱۲۲	۶۲	*	*	*	*	*	*	*
۵۳	گنداب	۲۱۴۷۱۱	۳	۳۷	۲۰۰	۱۴۶	۴۰	۳۴	*	*	*	*	*	*	*
۵۴	گیسار ان	۲۱۴۷۱۲	۳	۱۲	۶۲	۴۷	۱۵	۴۱	*	*	*	*	*	*	*
۵۵	لیسر	۲۱۴۷۱۳	۲	۲	۲۰	۱۵	۵	۴	*	*	*	*	*	*	*
۵۶	مان خلیفه	۲۱۴۷۱۵	۲	۱۷۶	۱۰۴۸	۸۱۵	۴۳۴	۲۲۴	*	*	*	*	*	*	*
۵۷	مشار جان	۲۱۴۷۱۷	۳	۶۸	۳۶۸	۲۶۲	۶۷	۷۶	*	*	*	*	*	*	*
۵۸	میان اب	۲۱۴۷۱۸	۱	۶۱	۲۲۰	۲۲۵	۸۹	۶۸	*	*	*	*	*	*	*
۵۹	میان تلان	۲۱۴۷۲۰	۲	۳۴	۱۹۸	۱۴۴	۶۴	۴۰	*	*	*	*	*	*	*
۶۰	میسان سفلی	۲۱۴۷۲۲	۲	۶۸	۲۸۲	۲۶۹	۱۱۴	۸۵	*	*	*	*	*	*	*
۶۱	میسان علیا	۲۱۴۷۲۳	۲	۶۴	۲۸۷	۲۷۸	۱۲۶	۸۰	*	*	*	*	*	*	*
۶۲	میسان بابا احمدی	۲۱۴۷۲۴	۳	۷۵	۴۱۹	۳۰۳	۱۶۱	۸۲	*	*	*	*	*	*	*
۶۳	شار گیللی	۲۱۴۷۲۵	۲	۱۲	۶۵	۴۳	۲	۱۲	*	*	*	*	*	*	*
۶۴	شار مه	۲۱۴۷۲۶	۲	۲۲	۱۹۵	۱۳۴	۳۵	۳۶	*	*	*	*	*	*	*
۶۵	یونگی	۲۱۴۷۲۹	۲	۱۷۹	۱۰۳۰	۷۴۶	۳۳۰	۲۲۳	*	*	*	*	*	*	*
دهستان لردهگان															
۱	ابچنار	۲۱۴۸۲۲	۱	۱۱۴	۶۱۸	۴۶۰	۱۲۷	۱۴۵	*	*	*	*	*	*	*
۲	ابچنار بیلا	۲۱۴۸۲۳	۳	۲۰	۱۰۷	۸۴	۲۱	۲۲	*	*	*	*	*	*	*
۳	ابچنار چاشین	۲۱۴۸۲۴	۲	۶۵	۳۰۵	۲۳۰	۷۶	۶۳	*	*	*	*	*	*	*
۴	ابز ادور	۲۱۴۸۲۵	۴	۳۵	۱۲۹	۱۰۷	۳۱	۲۸	*	*	*	*	*	*	*
۵	ابز اسر دشت	۲۱۴۸۲۶	۲	۴۰	۲۰۶	۱۵۶	۵۰	۳۹	*	*	*	*	*	*	*
۶	ابزیر	۲۱۴۸۲۷	۲	۱۸	۴۵۲	۳۳۲	۸۰	۹۵	*	*	*	*	*	*	*
۷	ابکلایه	۲۱۴۸۲۸	۴	۶	۲۹	۲۱	۷	۶	*	*	*	*	*	*	*
۸	ابکلایه بیامیری	۲۱۵۱۲۲	۳	۲	۲۱	۸	۰	۳	*	*	*	*	*	*	*
۹	ایلار ان	۲۱۴۸۲۰	۴	۳۵	۱۱۱	۱۵۹	۲۲	۴۰	*	*	*	*	*	*	*
۱۰	ابیدک	۲۱۴۸۲۱	۳	۵۵	۲۰۶	۲۲۸	۳۵	۵۸	*	*	*	*	*	*	*
۱۱	اشق شاه	۲۱۴۸۲۲	۳	۴۱	۲۳۳	۱۶۱	۲۲	۶۱	*	*	*	*	*	*	*
۱۲	احمدخو اچه	۲۱۴۸۲۴	۳	۲۲	۱۰۷	۸۱	۲۰	۲۵	*	*	*	*	*	*	*
۱۳	ارمند سفلی	۲۱۴۸۲۵	۱	۳۶	۷۴۸	۵۲۷	۱۸۷	۱۵۳	*	*	*	*	*	*	*
۱۴	ارمند علیا	۲۱۴۸۲۶	۱	۳۱۲	۱۱۸۱	۷۸۲	۲۵۱	۲۴۰	*	*	*	*	*	*	*
۱۵	اسلام آباد	۲۱۴۸۲۷	۱	۱۹	۹۴	۶۶	۲۶	۱۹	*	*	*	*	*	*	*
۱۶	اسلام آباد	۲۱۵۱۲۵	۴	۷	۲۹	۲۱	۱	۱	*	*	*	*	*	*	*
۱۷	اشق شاه	۲۱۴۸۲۸	۱	۸	۴۵	۳۲	۱۳	۹	*	*	*	*	*	*	*
۱۸	الیز آباد	۲۱۴۸۲۹	۲	۱۴	۹۶	۷۷	۱	۲۸	*	*	*	*	*	*	*
۱۹	امام آباد	۲۱۴۸۳۱	۲	۲۱	۲۰۰	۱۴۵	۳۸	۳۰	*	*	*	*	*	*	*
۲۰	امیری سفلی	۲۱۴۸۳۵	۲	۴۹	۲۹۸	۲۲۶	۱۱۱	۵۲	*	*	*	*	*	*	*
۲۱	امیری علیا	۲۱۴۸۳۶	۲	۳۰	۱۶۷	۱۳۲	۷۶	۳۷	*	*	*	*	*	*	*
۲۲	انچر	۲۱۴۸۳۷	۴	۶۱	۲۰۷	۱۴۱	۴۸	۶۶	*	*	*	*	*	*	*
۲۳	ایتکک	۲۱۴۸۳۸	۲	۲۵	۱۲۱	۹۷	۰	۱۵	*	*	*	*	*	*	*
۲۴	ایتکک دور	۲۱۴۸۳۹	۴	۱۷	۱۰۵	۸۲	۱	۱۷	*	*	*	*	*	*	*
۲۵	بیاد امستان اقاچون مشهدی مرغ	۲۱۴۸۴۱	۴	۱۲	۱۲۲	۹۸	۹	۲۹	*	*	*	*	*	*	*

کد نوع راه آبادی: جاده اسفالت ۱، جاده شوسه ۲، جاده خاکی ۳، مارود ۴، سایر (اینگاه راه آهن یا راه آبی) ۵، ناشخص ۶

تعداد گاو و گوساله	تعداد گوسفند و بز	تغییرگاه شین آلات کش درزی	فروشگاه تعاونی	دستری بر روی نقد عمومی آبادی	تعمیر	دستری بر روی ناسر و جود آبادی	صدور پشت	بیمار و مامای روستایی	داپزشک تشخیصیین (دانشگاه)	پزشک	خانه بهداشت	مرکز بهداشتی درمانی	حمام	آموزش تخصصی مواد آموزشی	مدرسه راهنمایی	دبستان	برق	آب لوله کشی	پایگاه خدمات بیج	مرکز خدمات روستایی	دفتر بهداشت سازمانی	شورای اسلامی روستایی	امکن مذهبی مسلمانان	بنای مذهبی مسلمانان	شماره وریفی آبادی
۴۲	۴۱	۴۰	۳۹	۳۸	۳۷	۳۶	۳۵	۳۴	۳۳	۳۲	۳۱	۳۰	۲۹	۲۸	۲۷	۲۶	۲۵	۲۴	۲۳	۲۲	۲۱	۲۰	۱۹	۱۸	۱۷
۷	۱۷۰			*												*	*	*				*	*	*	۴۸
۲۰۰	۲۵۰۰			*												*	*	*				*	*	*	۴۹
۹۰	۲۰۰۰			*							*					*	*	*				*	*	*	۵۰
۲	۵۰			*												*	*	*				*	*	*	۵۱
۱۰۰	۴۵۰۰	*	*	*												*	*	*				*	*	*	۵۲
۴۰	۷۰۰			*												*	*	*				*	*	*	۵۳
۸	۴۰۰			*												*	*	*				*	*	*	۵۴
۲	۶۰			*			*									*	*	*				*	*	*	۵۵
۵۰۰	۷۰۰	*	*	*												*	*	*				*	*	*	۵۶
۴۰	۴۶۰			*												*	*	*				*	*	*	۵۷
۱۰۰	۴۰۰			*												*	*	*				*	*	*	۵۸
۵۰	۴۵۰			*												*	*	*				*	*	*	۵۹
۱۰۰	۱۱۱۵۰		*	*												*	*	*				*	*	*	۶۰
۹۰	۲۵۰		*	*												*	*	*				*	*	*	۶۱
۱۲۰	۷۰۰			*												*	*	*				*	*	*	۶۲
۱۰	۱۰۰			*												*	*	*				*	*	*	۶۳
۲۰	۲۰۰			*												*	*	*				*	*	*	۶۴
۱۰۰۰	۲۷۰۰			*												*	*	*				*	*	*	۶۵
۲۰۷۸۷	۲۳۲۳۲۸	۲	۲۶	۷۸	۱	۱	۲۷	۵	۲۲	۱۰	۱۵	۴	۷۱	۳۲	۹	۱۰۲	۵۰	۱۹	۵	۰	۲	۱۵۷	۹۵	۶۱	۱
۵۰	۵۰۰۰			*					*	*	*	*	*	*	*	*	*	*	*	*	*	*	*	*	۲
۱۵	۲۰۰			*					*	*	*	*	*	*	*	*	*	*	*	*	*	*	*	*	۳
۱۰	۲۵			*					*	*	*	*	*	*	*	*	*	*	*	*	*	*	*	*	۴
۱۷	۱۵			*					*	*	*	*	*	*	*	*	*	*	*	*	*	*	*	*	۵
۸	۷۰۰			*					*	*	*	*	*	*	*	*	*	*	*	*	*	*	*	*	۶
۳۴	۵۸۷			*					*	*	*	*	*	*	*	*	*	*	*	*	*	*	*	*	۷
۳	۳۰۰			*					*	*	*	*	*	*	*	*	*	*	*	*	*	*	*	*	۸
۲	۵۵			*					*	*	*	*	*	*	*	*	*	*	*	*	*	*	*	*	۹
۴۰	۲۰۰۰			*					*	*	*	*	*	*	*	*	*	*	*	*	*	*	*	*	۱۰
۴۰	۱۳۰۰			*					*	*	*	*	*	*	*	*	*	*	*	*	*	*	*	*	۱۱
۱۰۰	۲۰۰۰			*					*	*	*	*	*	*	*	*	*	*	*	*	*	*	*	*	۱۲
۲۵	۶۵۰			*					*	*	*	*	*	*	*	*	*	*	*	*	*	*	*	*	۱۳
۶۰	۹۰۰		*	*					*	*	*	*	*	*	*	*	*	*	*	*	*	*	*	*	۱۴
۵۰۰	۵۰۰۰			*		*			*	*	*	*	*	*	*	*	*	*	*	*	*	*	*	*	۱۵
۲۰	۱۰۰			*					*	*	*	*	*	*	*	*	*	*	*	*	*	*	*	*	۱۶
۳	۱۰۰			*					*	*	*	*	*	*	*	*	*	*	*	*	*	*	*	*	۱۷
۱۵	۱۵۰			*					*	*	*	*	*	*	*	*	*	*	*	*	*	*	*	*	۱۸
۵	۲۰۰۰			*					*	*	*	*	*	*	*	*	*	*	*	*	*	*	*	*	۱۹
۱۵	۲۰۰		*	*					*	*	*	*	*	*	*	*	*	*	*	*	*	*	*	*	۲۰
۵۰	۲۵۰۰			*					*	*	*	*	*	*	*	*	*	*	*	*	*	*	*	*	۲۱
۲۰	۸۰۰			*					*	*	*	*	*	*	*	*	*	*	*	*	*	*	*	*	۲۲
۱۰۰	۲۱۰۰			*					*	*	*	*	*	*	*	*	*	*	*	*	*	*	*	*	۲۳
۲۵	۲۱۰۰			*					*	*	*	*	*	*	*	*	*	*	*	*	*	*	*	*	۲۴
۸	۲۰۰			*					*	*	*	*	*	*	*	*	*	*	*	*	*	*	*	*	۲۵
۱۰۰	۱۰۰۰			*					*	*	*	*	*	*	*	*	*	*	*	*	*	*	*	*	۲۶



خصوصیات اجتماعی - اقتصادی آبادیهای دارای سکنه شهرستان لر در دهان

شماره روستای آبادی	آبادی	کده آبادی	نوع راه آبادی (کده)	تعداد خانوار	کل جمعیت	جمعیت عمارت بیشتر	جمعیت باسواد	جمعیت شامل	فعالیت کشاورزی		
									زراعت	باغداری	دامداری دامپروری
۱	۲	۳	۴	۵	۶	۷	۸	۹	۱۰	۱۱	۱۲
۲۶	بیادامستان امیدعلی	۲۱۴۸۵۲	۴	۴	۲۹	۲۲	۲	۷	*	*	*
۲۷	بیادامستان مشهدی امیر	۲۱۴۸۵۳	۴	۲	۲۱	۱۶	۲	۴	*	*	*
۲۸	بیاغ اشتر میلاس	۲۱۴۸۵۶	۱	۴۴	۲۳۱	۱۶۱	۷۵	۴۲	*	*	*
۲۹	بیر افتاب	۲۱۴۸۵۷	۲	۱۰	۶۰	۴۴	۱۳	۱۵	*	*	*
۳۰	بیر افتاب چیکو	۲۱۴۸۵۸	۴	۴	۳۱	۱۷	۰	۵	*	*	*
۳۱	بیر افتاب خنک	۲۱۴۸۵۹	۲	۸	۴۰	۲۲	۸	۱۳	*	*	*
۳۲	بیر افتاب شهیدان	۲۱۴۸۶۰	۱	۴۵	۲۳۲	۲۲۲	۱۲۸	۵۸	*	*	*
۳۳	بیر افتاب شیر اشی	۲۱۴۸۶۱	۱	۱۶۶	۱۰۱۵	۶۲۷	۲۲۹	۲۳۲	*	*	*
۳۴	بیر افتاب میلاس	۲۱۴۸۶۲	۲	۸۲	۴۶۳	۶۵۳	۱۸۸	۹۵	*	*	*
۳۵	بیر دیر	۲۱۴۸۶۳	۲	۲۹۲	۱۵۲۱	۶۲۹	۲۱۹	۲۸۹	*	*	*
۳۶	بیر دکار خاشه	۲۱۴۸۶۴	۲	۱۵	۲۲	۵۵	۶	۱۷	*	*	*
۳۷	بیر مه چل	۲۱۴۸۶۵	۴	۴	۲۲	۱۵	۲	۴	*	*	*
۳۸	بندون نیلا	۲۱۴۸۶۸	۴	۱۷	۶۸	۵۵	۲	۱۸	*	*	*
۳۹	بندون پایین	۲۱۴۸۶۹	۲	۵	۲۰	۱۲	۲	۵	*	*	*
۴۰	بیدله	۲۱۴۸۷۱	۲	۱۷۱	۹۲۴	۶۷۶	۱۸۸	۲۱۸	*	*	*
۴۱	پاتوه	۲۱۴۸۷۲	۲	۱۱	۷۲	۵۷	۴	۶۱	*	*	*
۴۲	پالچ	۲۱۴۸۷۳	۲	۲۱	۱۰۸	۱۸	۹۱	۳۴	*	*	*
۴۳	پل بیارز	۲۱۴۸۷۴	۴	۱۲	۹۹	۲۲	۱۲	۲۲	*	*	*
۴۴	پل بریده	۲۱۴۸۷۵	۲	۱۰۰	۳۰	۲۸	۵۰	۷۱	*	*	*
۴۵	پیران	۲۱۴۸۷۶	۲	۵۶	۲۹۲	۲۲۷	۱۱۶	۶۷	*	*	*
۴۶	تل ماران	۲۱۴۸۷۷	۲	۲۲	۲۴۳	۱۶۳	۱۴۵	۸۸	*	*	*
۴۷	تنگ کلور	۲۱۴۸۷۸	۱	۱۰۱	۵۸۳	۳۴۳	۱۵۱	۱۰۰	*	*	*
۴۸	تنگ کهور و دودر	۲۱۴۸۷۹	۴	۵	۲۲	۲۲	۳	۵	*	*	*
۴۹	تیم ماری	۲۱۴۸۸۰	۱	۴	۲۹	۲۰	۱۱	۷	*	*	*
۵۰	تیر زمین	۲۱۴۸۸۱	۴	۵	۲۲	۱۹	۰	۶	*	*	*
۵۱	تیر سامان	۲۱۴۸۸۲	۲	۷۰	۱۲۱	۸۷	۱۸	۲۳	*	*	*
۵۲	چاجو فاج	۲۱۴۸۸۳	۴	۲۰	۱۵۷	۱۰۷	۱۵	۱۸	*	*	*
۵۳	چر چیس	۲۱۴۸۸۴	۲	۴	۳۵	۲۸	۵	۷	*	*	*
۵۴	چغد	۲۱۴۸۸۵	۳	۳۱	۲۲	۵۰	۱	۲۰	*	*	*
۵۵	چوب سها	۲۱۴۸۸۶	۲	۲۹	۱۱۶	۶۸	۴۰	۵۱	*	*	*
۵۶	چال چندار	۲۱۴۸۸۷	۲	۳۶	۲۲۸	۲۲۷	۶۲	۶۵	*	*	*
۵۷	چال خزینه	۲۱۴۸۸۸	۴	۱۲	۹۰	۶۶	۱۸	۱۷	*	*	*
۵۸	چال در از اسفندیار	۲۱۴۸۸۹	۲	۱۱	۵۴	۴۱	۸	۱۰	*	*	*
۵۹	چال در از غلامعلی	۲۱۴۸۹۰	۲	۸	۴۵	۳۳	۳	۸	*	*	*
۶۰	چال در از نعمت اله	۲۱۴۸۹۱	۲	۲	۶	۶	۰	۲	*	*	*
۶۱	چال در از هادی	۲۱۴۸۹۲	۲	۸	۴۳	۳۳	۷	۸	*	*	*
۶۲	چال در از بداله	۲۱۴۸۹۳	۲	۶	۲۶	۲۷	۶	۶	*	*	*
۶۳	چال شیرین	۲۱۴۸۹۴	۱	۲۵	۱۳۱	۹۶	۳۰	۲۶	*	*	*
۶۴	چالستان	۲۱۴۸۹۵	۱	۵۹	۲۹۵	۲۹۵	۱۵۹	۷۷	*	*	*
۶۵	چال در از بیت اله	۲۱۴۸۹۶	۲	۲۰	۱۶۰	۱۰۸	۱۶	۲۱	*	*	*
۶۶	چالکوه	۲۱۴۸۹۷	۱	۱۱	۷۶	۵۶	۱۸	۲۱	*	*	*
۶۷	چاه بیدی	۲۱۴۸۹۸	۴	۲	۱۷	۱۲	۲	۴	*	*	*
۶۸	چاه گاه	۲۱۴۸۹۹	۲	۱۲۱	۶۳۷	۴۵۸	۱۹۶	۱۲۳	*	*	*
۶۹	چاه گاه	۲۱۴۹۰۰	۴	۶	۴۳	۳۶	۱۳	۱۰	*	*	*
۷۰	چاه گاه میلاس	۲۱۴۹۰۱	۲	۴۰	۱۶۵	۱۶۵	۳۶	۲۸	*	*	*

کد نوع راه آبادی: ۱ جاده اسفند، ۲ جاده خاکی، ۳ مارو، ۴ سایر (از گاه راه آهن باریه آبی ۵)، نامشخص ۶



خصوصیات اجتماعی - اقتصادی آبادیهای دارای سکنه شهرستان اردکان

شماره ردیف آبادی	آبادی	کد آبادی	نوع راه آبادی (رکد)	تعداد خانوار	کل جمعیت	جمعیت عساکر بیشتر	جمعیت باسواد	جمعیت شغل	فعالیت کشاورزی						
									زراعت	بغداری	دامداری دامپروری	پرورش طیور			
۱	۲	۳	۴	۵	۶	۷	۸	۹	۱۰	۱۱	۱۲	۱۳	۱۴	۱۵	۱۶
۷۱	چرکن	۲۱۴۹۲۰	۲	۵۱	۲۲۳	۲۴۶	۳۷	۹۵	*	*	*	*	*	*	*
۷۲	چشمه خانی	۲۱۴۹۲۲	۳	۵۲	۲۰۴	۲۲۲	۴۴	۶۵	*	*	*	*	*	*	*
۷۳	جل بر دی	۲۱۴۹۲۴	۴	۲۱	۱۶۱	۱۲۸	۲۹	۲۱	*	*	*	*	*	*	*
۷۴	چلماشکامیون سفلی	۲۱۴۹۲۵	۴	۷	۵۲	۲۵	۶	۸	*	*	*	*	*	*	*
۷۵	چلماشکامیون علیا	۲۱۴۹۲۶	۴	۹	۴۱	۴۱	۴	۸	*	*	*	*	*	*	*
۷۶	چله شاه	۲۱۴۹۲۸	۱	۱۶۱	۹۱۹	۶۹۶	۳۶۱	۱۴۸	*	*	*	*	*	*	*
۷۷	چمن بیید	۲۱۴۹۲۹	۲	۹۰	۶۸۶	۳۶۱	۱۱۱	۹۲	*	*	*	*	*	*	*
۷۸	چهار محمودی	۲۱۴۹۳۰	۱	۱۵۸	۹۳۰	۶۸۹	۲۶۹	۱۹۲	*	*	*	*	*	*	*
۷۹	چینگو	۲۱۴۹۳۲	۲	۱۰۵	۵۵۵	۴۱۹	۱۰۵	۱۲۷	*	*	*	*	*	*	*
۸۰	چیلته دودر	۲۱۴۹۳۲	۴	۴۰	۲۰۰	۱۵۵	۴۷	۲۵	*	*	*	*	*	*	*
۸۱	حاتم آباد	۲۱۴۹۳۴	۴	۹	۵۹	۴۲	۵	۱۱	*	*	*	*	*	*	*
۸۲	حاجی ایان	۲۱۴۹۳۶	۱	۱۹	۸۲	۵۲	۶	۱۱	*	*	*	*	*	*	*
۸۳	حسین ایان	۲۱۴۹۳۷	۱	۳۴	۲۰۹	۱۴۷	۴۳	۲۱	*	*	*	*	*	*	*
۸۴	خار دان	۲۱۴۹۳۸	۱	۲۲۲	۱۲۳۱	۹۰۱	۳۰۱	۳۰۱	*	*	*	*	*	*	*
۸۵	خار ستون	۲۱۴۹۳۹	۴	۱۰	۷	۷	۰	۱	*	*	*	*	*	*	*
۸۶	خلیل آباد	۲۱۴۹۴۱	۳	۱۲	۹۶	۶۷	۲۴	۲۰	*	*	*	*	*	*	*
۸۷	خلیل آباد	۲۱۴۹۴۲	۱	۲۹	۱۵۷	۱۱۸	۵۸	۳۴	*	*	*	*	*	*	*
۸۸	دار چوبه	۲۱۴۹۴۳	۱	۸۶	۴۹۳	۳۵۱	۷۴	۱۰۷	*	*	*	*	*	*	*
۸۹	درکه	۲۱۴۹۴۶	۲	۳۸	۲۰۵	۱۴۸	۴۹	۴۰	*	*	*	*	*	*	*
۹۰	دره انگفت	۲۱۴۹۵۱	۴	۱۷	۱۱۰	۸۲	۱۸	۲۱	*	*	*	*	*	*	*
۹۱	دره چار	۲۱۴۹۵۶	۱	۲۸	۱۹۵	۱۳۴	۲۴	۴۱	*	*	*	*	*	*	*
۹۲	دره زنه	۲۱۴۹۵۷	۲	۹۵	۴۶۲	۳۴۴	۱۲۱	۱۰۳	*	*	*	*	*	*	*
۹۳	دره روباه	۲۱۴۹۵۸	۴	۲۵	۱۳۰	۱۰۷	۳۰	۲۶	*	*	*	*	*	*	*
۹۴	دره هور	۲۱۴۹۶۱	۴	۵	۲۹	۲۰	۰	۵	*	*	*	*	*	*	*
۹۵	دره شور	۲۱۴۹۶۰	۱	۹۲	۵۴۲	۳۹۷	۱۱۷	۱۲۹	*	*	*	*	*	*	*
۹۶	دره شور خشک	۲۱۴۹۶۱	۱	۲۴	۲۰۵	۱۵۲	۳۰	۵۲	*	*	*	*	*	*	*
۹۷	دره شور مهدی	۲۱۴۹۶۲	۱	۲۲	۱۳۶	۹۸	۱۷	۲۶	*	*	*	*	*	*	*
۹۸	دره قوطی	۲۱۴۹۶۳	۴	۱۹	۱۰۰	۷۲	۱۱	۲۰	*	*	*	*	*	*	*
۹۹	دشت دراز	۲۱۴۹۶۶	۴	۵	۲۴	۱۹	۸	۴	*	*	*	*	*	*	*
۱۰۰	دشتیه	۲۱۴۹۶۰	۴	۳۱	۱۷۶	۱۲۳	۱	۲۳	*	*	*	*	*	*	*
۱۰۱	دورک	۱۸۳۱۲	۴	۱۰	۶۳	۴۸	۳	۶	*	*	*	*	*	*	*
۱۰۲	دوشلوار	۲۱۴۹۷۲	۳	۳۴	۱۹۲	۱۴۰	۵۴	۳۹	*	*	*	*	*	*	*
۱۰۳	دوله خرگوش	۲۱۴۹۷۳	۱	۲۹	۱۸۴	۱۲۸	۴۰	۴۳	*	*	*	*	*	*	*
۱۰۴	دوله میب	۲۱۴۹۷۴	۳	۹۲	۵۷۴	۴۱۷	۱۴۹	۹۶	*	*	*	*	*	*	*
۱۰۵	دوبارز	۲۱۴۹۷۵	۴	۱۰۸	۶۶۹	۴۹۰	۱۴۳	۱۲۳	*	*	*	*	*	*	*
۱۰۶	دوبیغ	۲۱۴۹۷۶	۴	۲	۷۷	۱۷	۶	۶	*	*	*	*	*	*	*
۱۰۷	ده تل	۲۱۴۹۷۷	۳	۲۹	۲۰۵	۱۴۶	۳۶	۳۷	*	*	*	*	*	*	*
۱۰۸	ده زیر دودر	۲۱۴۹۷۹	۴	۲۵	۱۲۲	۹۱	۱۴	۱۴	*	*	*	*	*	*	*
۱۰۹	ده سوخته	۲۱۴۹۸۰	۲	۴۲	۲۲۳	۱۵۶	۲۰	۴۶	*	*	*	*	*	*	*
۱۱۰	ده کهنه امامزاده	۲۱۴۹۸۱	۴	۱۰	۵۷	۳۷	۴	۲	*	*	*	*	*	*	*
۱۱۱	ده شویارز	۲۱۴۹۸۲	۴	۶۰	۲۴۸	۲۷۵	۷۶	۸۸	*	*	*	*	*	*	*
۱۱۲	ده شویارک اله	۲۱۴۹۸۳	۲	۹۲	۴۹۴	۳۶۵	۱۵۶	۱۰۷	*	*	*	*	*	*	*
۱۱۳	ده شویارک دهر	۲۱۵۱۳۰	۲	۵	۲۶	۱۷	۳	۵	*	*	*	*	*	*	*
۱۱۴	ده شویارک خان	۲۱۴۹۸۴	۲	۴۷	۲۴۱	۱۶۹	۲۳	۴۷	*	*	*	*	*	*	*
۱۱۵	ده شویارک مهراد	۲۱۴۹۸۶	۲	۳۰	۱۷۲	۱۲۲	۵۳	۳۷	*	*	*	*	*	*	*

کد نوع راه آبادی: ۱ جاده اسفالت، ۲ جاده خاکی، ۳ مارو، ۴ سایر (اینگاه راه آسین یا راه آبی)، ۵ نامشخص

شماره ردیف آبادی	بنج مذکور سلسله نامان	امکن مذکور سلسله نامان	شورای اسلامی روستایی	دفتر بهداشت	مرکز خدمات روستایی	پایگاه سلامت	آب لوله کشی	برق	دبستان	مدرسه راهنمایی	آموزش تخصصی مواد آهویی	خام	مرکز بهداشتی درمانی	خانه بهداشت	پزشک	دانشگاه تکمیلی و آموزش	بیمار و ماما ی روستایی	صندوق پست	دفتر سی بر و سیله تعمیر عمومی آبادی	تعمیر	دفتر سی بر و رزمه بخور آبادی	فروشگاه تعاونی	تعمیرگاه ماشین آلات کشت درزی	تعداد کو سفید و بزرگ	تعداد گاو و گوساله
۱۷	۱۸	۱۹	۲۰	۲۱	۲۲	۲۳	۲۴	۲۵	۲۶	۲۷	۲۸	۲۹	۳۰	۳۱	۳۲	۳۳	۳۴	۳۵	۳۶	۳۷	۳۸	۳۹	۴۰	۴۱	۴۲
۷۱	*	*	*	*	*	*	*	*	*	*	*	*	*	*	*	*	*	*	*	*	*	*	*	*	۲۰
۷۲	*	*	*	*	*	*	*	*	*	*	*	*	*	*	*	*	*	*	*	*	*	*	*	*	۲۰
۷۳	*	*	*	*	*	*	*	*	*	*	*	*	*	*	*	*	*	*	*	*	*	*	*	*	۲۵
۷۴	*	*	*	*	*	*	*	*	*	*	*	*	*	*	*	*	*	*	*	*	*	*	*	*	۸
۷۵	*	*	*	*	*	*	*	*	*	*	*	*	*	*	*	*	*	*	*	*	*	*	*	*	۶۰
۷۶	*	*	*	*	*	*	*	*	*	*	*	*	*	*	*	*	*	*	*	*	*	*	*	*	۲۰۰
۷۷	*	*	*	*	*	*	*	*	*	*	*	*	*	*	*	*	*	*	*	*	*	*	*	*	۸۰۰
۷۸	*	*	*	*	*	*	*	*	*	*	*	*	*	*	*	*	*	*	*	*	*	*	*	*	۱۰۰۰
۷۹	*	*	*	*	*	*	*	*	*	*	*	*	*	*	*	*	*	*	*	*	*	*	*	*	۱۰۰
۸۰	*	*	*	*	*	*	*	*	*	*	*	*	*	*	*	*	*	*	*	*	*	*	*	*	۱۰
۸۱	*	*	*	*	*	*	*	*	*	*	*	*	*	*	*	*	*	*	*	*	*	*	*	*	۱۴
۸۲	*	*	*	*	*	*	*	*	*	*	*	*	*	*	*	*	*	*	*	*	*	*	*	*	۱۰
۸۳	*	*	*	*	*	*	*	*	*	*	*	*	*	*	*	*	*	*	*	*	*	*	*	*	۳۰
۸۴	*	*	*	*	*	*	*	*	*	*	*	*	*	*	*	*	*	*	*	*	*	*	*	*	۵۰۰
۸۵	*	*	*	*	*	*	*	*	*	*	*	*	*	*	*	*	*	*	*	*	*	*	*	*	۱
۸۶	*	*	*	*	*	*	*	*	*	*	*	*	*	*	*	*	*	*	*	*	*	*	*	*	۲۰
۸۷	*	*	*	*	*	*	*	*	*	*	*	*	*	*	*	*	*	*	*	*	*	*	*	*	۶۰
۸۸	*	*	*	*	*	*	*	*	*	*	*	*	*	*	*	*	*	*	*	*	*	*	*	*	۵۰
۸۹	*	*	*	*	*	*	*	*	*	*	*	*	*	*	*	*	*	*	*	*	*	*	*	*	۵۰
۹۰	*	*	*	*	*	*	*	*	*	*	*	*	*	*	*	*	*	*	*	*	*	*	*	*	۸
۹۱	*	*	*	*	*	*	*	*	*	*	*	*	*	*	*	*	*	*	*	*	*	*	*	*	۵۰
۹۲	*	*	*	*	*	*	*	*	*	*	*	*	*	*	*	*	*	*	*	*	*	*	*	*	۲۰
۹۳	*	*	*	*	*	*	*	*	*	*	*	*	*	*	*	*	*	*	*	*	*	*	*	*	۴۰
۹۴	*	*	*	*	*	*	*	*	*	*	*	*	*	*	*	*	*	*	*	*	*	*	*	*	۰
۹۵	*	*	*	*	*	*	*	*	*	*	*	*	*	*	*	*	*	*	*	*	*	*	*	*	۱۲۱
۹۶	*	*	*	*	*	*	*	*	*	*	*	*	*	*	*	*	*	*	*	*	*	*	*	*	۲۲
۹۷	*	*	*	*	*	*	*	*	*	*	*	*	*	*	*	*	*	*	*	*	*	*	*	*	۲۲
۹۸	*	*	*	*	*	*	*	*	*	*	*	*	*	*	*	*	*	*	*	*	*	*	*	*	۰
۹۹	*	*	*	*	*	*	*	*	*	*	*	*	*	*	*	*	*	*	*	*	*	*	*	*	۲
۱۰۰	*	*	*	*	*	*	*	*	*	*	*	*	*	*	*	*	*	*	*	*	*	*	*	*	۲۵
۱۰۱	*	*	*	*	*	*	*	*	*	*	*	*	*	*	*	*	*	*	*	*	*	*	*	*	۰
۱۰۲	*	*	*	*	*	*	*	*	*	*	*	*	*	*	*	*	*	*	*	*	*	*	*	*	۲۰۰
۱۰۳	*	*	*	*	*	*	*	*	*	*	*	*	*	*	*	*	*	*	*	*	*	*	*	*	۰
۱۰۴	*	*	*	*	*	*	*	*	*	*	*	*	*	*	*	*	*	*	*	*	*	*	*	*	۵۰
۱۰۵	*	*	*	*	*	*	*	*	*	*	*	*	*	*	*	*	*	*	*	*	*	*	*	*	۴۰۰۰
۱۰۶	*	*	*	*	*	*	*	*	*	*	*	*	*	*	*	*	*	*	*	*	*	*	*	*	۵
۱۰۷	*	*	*	*	*	*	*	*	*	*	*	*	*	*	*	*	*	*	*	*	*	*	*	*	۴۰
۱۰۸	*	*	*	*	*	*	*	*	*	*	*	*	*	*	*	*	*	*	*	*	*	*	*	*	۱۰۰
۱۰۹	*	*	*	*	*	*	*	*	*	*	*	*	*	*	*	*	*	*	*	*	*	*	*	*	۴۰
۱۱۰	*	*	*	*	*	*	*	*	*	*	*	*	*	*	*	*	*	*	*	*	*	*	*	*	۴۰
۱۱۱	*	*	*	*	*	*	*	*	*	*	*	*	*	*	*	*	*	*	*	*	*	*	*	*	۱۰
۱۱۲	*	*	*	*	*	*	*	*	*	*	*	*	*	*	*	*	*	*	*	*	*	*	*	*	۲۵۰
۱۱۳	*	*	*	*	*	*	*	*	*	*	*	*	*	*	*	*	*	*	*	*	*	*	*	*	۲۰۰
۱۱۴	*	*	*	*	*	*	*	*	*	*	*	*	*	*	*	*	*	*	*	*	*	*	*	*	۲
۱۱۵	*	*	*	*	*	*	*	*	*	*	*	*	*	*	*	*	*	*	*	*	*	*	*	*	۱۰۰
	*	*	*	*	*	*	*	*	*	*	*	*	*	*	*	*	*	*	*	*	*	*	*	*	۴۰

انگه بخانه مرکز آموزش ایران  
 شماره ..... ۸۷۹

خصوصیات اجتماعی - اقتصادی آبادیهای دارای سکنه شهرستان لرستان

شماره ردیف آبادی	آبادی	نوع راه آبادی (کد)	تعداد خانوار	کل جمعیت	جمعیت عساکر بیشتر	جمعیت باسواد	جمعیت شغل	فعالیت کشاورزی							
								پرورش ماهی	پرورش زنبورسل	پرورش گاو ابریشم	پرورش طیور	دامداری دامپروری	باغداری	زراعت	
۱	۲	۳	۴	۵	۶	۷	۸	۹	۱۰	۱۱	۱۲	۱۳	۱۴	۱۵	۱۶
۱۱۶	دهنو حاج محمدقلی	۲	۵۰	۲۸۲	۲۰۴	۷۸	۶۲	*	*	*	*	*	*	*	*
۱۱۷	دهنو محمدعلی	۲	۲۵	۱۲۸	۱۰۱	۵۶	۲۵	*	*	*	*	*	*	*	*
۱۱۸	دهنو عباسعلی	۲	۱۲	۷۷	۵۷	۲۴	۲۰	*	*	*	*	*	*	*	*
۱۱۹	دهنو خودرز	۲	۲۴	۱۸۵	۱۳۴	۶۵	۲۵	*	*	*	*	*	*	*	*
۱۲۰	دهنو میلاص مقلی	۱	۲۵۵	۱۳۴۵	۱۰۱۲	۲۷۸	۱۹۲	*	*	*	*	*	*	*	*
۱۲۱	دهنو میلاص علیا	۱	۶۲	۲۶۱	۲۴۶	۷۳	۲۵	*	*	*	*	*	*	*	*
۱۲۲	دیلی	۲	۶۱	۲۲۷	۲۴۳	۲۸	۶۸	*	*	*	*	*	*	*	*
۱۲۳	رمرون	۲	۱۹	۱۲۷	۸۹	۱۹	۲۵	*	*	*	*	*	*	*	*
۱۲۴	زرین درختک	۲	۴۶	۲۵۸	۱۹۷	۷۰	۶۰	*	*	*	*	*	*	*	*
۱۲۵	زینیل خان	۲	۵	۳۰	۲۱	۳	۶	*	*	*	*	*	*	*	*
۱۲۶	زیتون	۲	۲۱	۹۴	۲۲	۷	۲۱	*	*	*	*	*	*	*	*
۱۲۷	زیتی	۴	۲	۲۸	۲۱	۰	۹	*	*	*	*	*	*	*	*
۱۲۸	ساختمان حیمه	۲	۴	۱۸	۱۱	۶	۴	*	*	*	*	*	*	*	*
۱۲۹	ساختمان فریب	۲	۱۹	۸۹	۶۸	۲۲	۲۲	*	*	*	*	*	*	*	*
۱۳۰	سرشتک دودر	۴	۱۰	۷۰	۴۹	۰	۱۰	*	*	*	*	*	*	*	*
۱۳۱	سرخاب	۴	۸	۵۰	۳۶	۴	۱۰	*	*	*	*	*	*	*	*
۱۳۲	سردار	۲	۲۲	۱۴۷	۱۱۰	۱۷	۴۱	*	*	*	*	*	*	*	*
۱۳۳	سردشت	۱	۷۱	۲۲۲	۲۸۹	۱۲۳	۷۸	*	*	*	*	*	*	*	*
۱۳۴	سردشت افتاب	۲	۱۴۷	۸۰۰	۵۸۲	۱۳۱	۱۷۴	*	*	*	*	*	*	*	*
۱۳۵	سرزنگ	۲	۱۷	۶۷	۵۷	۱۰	۱۶	*	*	*	*	*	*	*	*
۱۳۶	سرقلعه	۲	۵	۳۶	۲۹	۲۱	۹	*	*	*	*	*	*	*	*
۱۳۷	سرقلعه میلاص	۲	۵۹	۳۵۰	۲۷۰	۷۴	۸۹	*	*	*	*	*	*	*	*
۱۳۸	سرکهره	۲	۱۹	۱۱۱	۸۲	۷	۲۰	*	*	*	*	*	*	*	*
۱۳۹	سلطانی	۱	۱۶	۱۰۲	۷۴	۱۰	۲۳	*	*	*	*	*	*	*	*
۱۴۰	سیدمحمد	۲	۹۹	۶۰۱	۴۳۵	۸۲	۱۲۰	*	*	*	*	*	*	*	*
۱۴۱	شاه حمینی	۴	۸	۴۲	۳۰	۸	۱۰	*	*	*	*	*	*	*	*
۱۴۲	شاه بهر مقلی	۱	۲۲	۱۸۰	۱۴۶	۶۷	۴۳	*	*	*	*	*	*	*	*
۱۴۳	شاه بهر علیا	۱	۹۱	۵۷۱	۴۰۵	۱۷۷	۹۷	*	*	*	*	*	*	*	*
۱۴۴	شاه بهر میانه	۱	۵۵	۲۹۴	۲۹۲	۸۷	۸۵	*	*	*	*	*	*	*	*
۱۴۵	شکرته	۲	۱۰	۵۰	۳۳	۵	۱۱	*	*	*	*	*	*	*	*
۱۴۶	شملک	۲	۲۵	۱۷۳	۱۲۲	۳۴	۳۰	*	*	*	*	*	*	*	*
۱۴۷	شوار	۴	۶۴	۲۹۶	۲۸۸	۷۶	۸۲	*	*	*	*	*	*	*	*
۱۴۸	شوغ	۲	۲۲	۱۱۴	۹۰	۲۵	۱۲	*	*	*	*	*	*	*	*
۱۴۹	شهر اربلا	۲	۵۱	۲۷۱	۲۰۸	۶۳	۶۳	*	*	*	*	*	*	*	*
۱۵۰	شیدان	۲	۲۲	۱۱۷	۸۹	۳۳	۲۳	*	*	*	*	*	*	*	*
۱۵۱	سالحاته	۱	۲۸	۱۶۱	۱۱۸	۴۴	۳۴	*	*	*	*	*	*	*	*
۱۵۲	طلیبه دودر	۴	۱۸	۹۴	۷۴	۶	۱۰	*	*	*	*	*	*	*	*
۱۵۳	عدو کدودر	۴	۹	۶۶	۴۷	۹	۸	*	*	*	*	*	*	*	*
۱۵۴	علی آباد ایز	۴	۵	۳۰	۲۲	۱	۴	*	*	*	*	*	*	*	*
۱۵۵	غربا	۴	۱۸	۱۰۴	۸۱	۲۶	۲۳	*	*	*	*	*	*	*	*
۱۵۶	فجاج	۴	۴۴	۲۸۵	۲۰۵	۳۶	۱۹	*	*	*	*	*	*	*	*
۱۵۷	فارمون	۴	۵۰	۲۶۹	۲۰۲	۷	۵۳	*	*	*	*	*	*	*	*
۱۵۸	فاریاب دودر	۴	۲۲	۱۳۵	۹۰	۱۱	۱۱	*	*	*	*	*	*	*	*
۱۵۹	قطه	۲	۲۵	۱۴۷	۱۱۰	۴۶	۲۴	*	*	*	*	*	*	*	*
۱۶۰	قلعه یارز	۴	۵	۴۳	۳۲	۹	۸	*	*	*	*	*	*	*	*

کد نوع راه آبادی: جاده اسفالت ۱، جاده شوسه ۲، جاده خاکی ۳، مارو ۴، سایر (اینگاه راه آهن یا راه آبی) ۵، ناشخص ۶

شماره در دفتر آبادی	بنگ مذکور سلسله آبادان	اماکن مذکور سلسله آبادان	شورای اسلامی روستایی	دفتر بهداشت زندگی	مرکز خدمات روستایی	پایگاه بهداشت بروج	آب لوله کشی	برق	دبستان	درسه راهمایی	آهوش یا صنعت برود آهوشی	حمام	مرکز بهداشتی درمانی	خانه بهداشت	پزشک	دپارتمان تکمیل و تعمیرات	بیمار و نامهای روستایی	صندوق پست	دستری به روزنامه مجوز آبادی	تلفن	دستری به وسیله تلفن عمومی آبادی	فرودگاه خانوادگی	تعمیرگاه ماشین آلات کشاورزی	تعداد گوسفند و بز	مردان کار و نوسال
۱۱۶	*	*	*	*	*	*	*	*	*	*	*	*	*	*	*	*	*	*	*	*	*	*	*	۵۰	۲۲
۱۱۷	*	*	*	*	*	*	*	*	*	*	*	*	*	*	*	*	*	*	*	*	*	*	*	۵۰	۲۱
۱۱۸	*	*	*	*	*	*	*	*	*	*	*	*	*	*	*	*	*	*	*	*	*	*	*	۱۵	۲۰
۱۱۹	*	*	*	*	*	*	*	*	*	*	*	*	*	*	*	*	*	*	*	*	*	*	*	۲۰	۱۹
۱۲۰	*	*	*	*	*	*	*	*	*	*	*	*	*	*	*	*	*	*	*	*	*	*	*	۲۰	۱۸
۱۲۱	*	*	*	*	*	*	*	*	*	*	*	*	*	*	*	*	*	*	*	*	*	*	*	۱۰۰	۱۷
۱۲۲	*	*	*	*	*	*	*	*	*	*	*	*	*	*	*	*	*	*	*	*	*	*	*	۳۵	
۱۲۳	*	*	*	*	*	*	*	*	*	*	*	*	*	*	*	*	*	*	*	*	*	*	*	۲	
۱۲۴	*	*	*	*	*	*	*	*	*	*	*	*	*	*	*	*	*	*	*	*	*	*	*	۲۰	
۱۲۵	*	*	*	*	*	*	*	*	*	*	*	*	*	*	*	*	*	*	*	*	*	*	*	۲۰	
۱۲۶	*	*	*	*	*	*	*	*	*	*	*	*	*	*	*	*	*	*	*	*	*	*	*	۱۴	
۱۲۷	*	*	*	*	*	*	*	*	*	*	*	*	*	*	*	*	*	*	*	*	*	*	*	۲۰	
۱۲۸	*	*	*	*	*	*	*	*	*	*	*	*	*	*	*	*	*	*	*	*	*	*	*	۱	
۱۲۹	*	*	*	*	*	*	*	*	*	*	*	*	*	*	*	*	*	*	*	*	*	*	*	۱۰	
۱۳۰	*	*	*	*	*	*	*	*	*	*	*	*	*	*	*	*	*	*	*	*	*	*	*	۱۰	
۱۳۱	*	*	*	*	*	*	*	*	*	*	*	*	*	*	*	*	*	*	*	*	*	*	*	۱۵	
۱۳۲	*	*	*	*	*	*	*	*	*	*	*	*	*	*	*	*	*	*	*	*	*	*	*	۱۵	
۱۳۳	*	*	*	*	*	*	*	*	*	*	*	*	*	*	*	*	*	*	*	*	*	*	*	۱۳	
۱۳۴	*	*	*	*	*	*	*	*	*	*	*	*	*	*	*	*	*	*	*	*	*	*	*	۲۰	
۱۳۵	*	*	*	*	*	*	*	*	*	*	*	*	*	*	*	*	*	*	*	*	*	*	*	۲۰	
۱۳۶	*	*	*	*	*	*	*	*	*	*	*	*	*	*	*	*	*	*	*	*	*	*	*	۱۵	
۱۳۷	*	*	*	*	*	*	*	*	*	*	*	*	*	*	*	*	*	*	*	*	*	*	*	۵	
۱۳۸	*	*	*	*	*	*	*	*	*	*	*	*	*	*	*	*	*	*	*	*	*	*	*	۱۰۰	
۱۳۹	*	*	*	*	*	*	*	*	*	*	*	*	*	*	*	*	*	*	*	*	*	*	*	۵	
۱۴۰	*	*	*	*	*	*	*	*	*	*	*	*	*	*	*	*	*	*	*	*	*	*	*	۲۰	
۱۴۱	*	*	*	*	*	*	*	*	*	*	*	*	*	*	*	*	*	*	*	*	*	*	*	۶۰	
۱۴۲	*	*	*	*	*	*	*	*	*	*	*	*	*	*	*	*	*	*	*	*	*	*	*	۲۰	
۱۴۳	*	*	*	*	*	*	*	*	*	*	*	*	*	*	*	*	*	*	*	*	*	*	*	۲۰	
۱۴۴	*	*	*	*	*	*	*	*	*	*	*	*	*	*	*	*	*	*	*	*	*	*	*	۸۰	
۱۴۵	*	*	*	*	*	*	*	*	*	*	*	*	*	*	*	*	*	*	*	*	*	*	*	۴	
۱۴۶	*	*	*	*	*	*	*	*	*	*	*	*	*	*	*	*	*	*	*	*	*	*	*	۲۰	
۱۴۷	*	*	*	*	*	*	*	*	*	*	*	*	*	*	*	*	*	*	*	*	*	*	*	۲۰	
۱۴۸	*	*	*	*	*	*	*	*	*	*	*	*	*	*	*	*	*	*	*	*	*	*	*	۳۵۰	
۱۴۹	*	*	*	*	*	*	*	*	*	*	*	*	*	*	*	*	*	*	*	*	*	*	*	۲۰	
۱۵۰	*	*	*	*	*	*	*	*	*	*	*	*	*	*	*	*	*	*	*	*	*	*	*	۵۰	
۱۵۱	*	*	*	*	*	*	*	*	*	*	*	*	*	*	*	*	*	*	*	*	*	*	*	۵۰	
۱۵۲	*	*	*	*	*	*	*	*	*	*	*	*	*	*	*	*	*	*	*	*	*	*	*	۴	
۱۵۳	*	*	*	*	*	*	*	*	*	*	*	*	*	*	*	*	*	*	*	*	*	*	*	۱۰	
۱۵۴	*	*	*	*	*	*	*	*	*	*	*	*	*	*	*	*	*	*	*	*	*	*	*	۵	
۱۵۵	*	*	*	*	*	*	*	*	*	*	*	*	*	*	*	*	*	*	*	*	*	*	*	۱۲	
۱۵۶	*	*	*	*	*	*	*	*	*	*	*	*	*	*	*	*	*	*	*	*	*	*	*	۲۰۰	
۱۵۷	*	*	*	*	*	*	*	*	*	*	*	*	*	*	*	*	*	*	*	*	*	*	*	۵۰	
۱۵۸	*	*	*	*	*	*	*	*	*	*	*	*	*	*	*	*	*	*	*	*	*	*	*	۴۰	
۱۵۹	*	*	*	*	*	*	*	*	*	*	*	*	*	*	*	*	*	*	*	*	*	*	*	۲۰	
۱۶۰	*	*	*	*	*	*	*	*	*	*	*	*	*	*	*	*	*	*	*	*	*	*	*	۱	

خصوصیات اجتماعی - اقتصادی آبادیهای سکنه شهرستان اردبیل

شماره ردیف آبادی	آبادی	کد آبادی	نوع راه آبادی (کیلومتر)	تعداد خانوار	کل جمعیت	جمعیت مردان	جمعیت زنان	فعالیت کشاورزی							
								جمعیت شغل	جمعیت باسواد	جمعیت عسرالذمیر	جمعیت زراعت				
۱	۲	۳	۴	۵	۶	۷	۸	۹	۱۰	۱۱	۱۲	۱۳	۱۴	۱۵	۱۶
۱۶۱	قلعه مور اخ	۲۱۵۰۴۱	۲	۲۲	۱۱۱	۷۹	۶	۲۱	*	*	*	*	*	*	*
۱۶۲	قلعه شاه ولی	۲۱۵۰۴۲	۲	۱۲	۷۴	۵۲	۱۸	۱۲	*	*	*	*	*	*	*
۱۶۳	کرک سفلی	۲۱۵۰۴۳	۲	۴۹	۲۸۶	۲۰۵	۶۱	۶۱	*	*	*	*	*	*	*
۱۶۴	کرک علیا	۲۱۵۰۴۴	۲	۹۶	۵۲۷	۳۹۰	۱۰۲	۱۰۲	*	*	*	*	*	*	*
۱۶۵	کل	۲۱۵۱۲۴	۴	۸	۵۸	۴۶	۱۰	۱۲	*	*	*	*	*	*	*
۱۶۶	کل چچی	۲۱۵۰۴۷	۲	۲۷	۲۳۰	۱۶۷	۵۴	۴۵	*	*	*	*	*	*	*
۱۶۷	کلکله	۲۱۵۰۴۸	۴	۴	۲۱	۲۴	۱	۱۰	*	*	*	*	*	*	*
۱۶۸	کلکله مردفت	۲۱۵۰۴۹	۲	۴۲	۲۳۴	۱۶۰	۶۲	۲۱	*	*	*	*	*	*	*
۱۶۹	کلکله میلاص	۲۱۵۰۵۰	۲	۱۸۱	۱۰۷۱	۷۹۴	۲۶۲	۲۰۰	*	*	*	*	*	*	*
۱۷۰	کلوار	۲۱۵۰۵۱	۲	۶	۲۴	۲۸	۴	۱۱	*	*	*	*	*	*	*
۱۷۱	کلار سفلی	۲۱۵۰۵۲	۲	۲۴	۱۴۴	۱۰۷	۴۹	۳۱	*	*	*	*	*	*	*
۱۷۲	کلار علیا	۲۱۵۰۵۳	۲	۶۱	۴۰۶	۳۰۰	۹۷	۷۵	*	*	*	*	*	*	*
۱۷۳	کنگرستان	۲۱۵۰۵۵	۲	۱۵	۶۷	۷۲	۳۱	۱۷	*	*	*	*	*	*	*
۱۷۴	کهنان	۲۱۵۰۵۷	۱	۲۵۲	۱۲۵۶	۱۰۲۴	۲۸۷	۲۹۱	*	*	*	*	*	*	*
۱۷۵	کینتک	۲۱۵۰۵۸	۲	۱۲۶	۷۶۷	۵۶۴	۱۶۸	۱۶۵	*	*	*	*	*	*	*
۱۷۶	کبودانه	۲۱۵۰۶۰	۲	۹	۴۴	۳۱	۶	۱۱	*	*	*	*	*	*	*
۱۷۷	کاوراه	۲۱۵۰۶۱	۴	۴	۱۶	۱۲	۰	۴	*	*	*	*	*	*	*
۱۷۸	کچی	۲۱۵۱۲۸	۲	۶	۲۶	۲۰	۰	۸	*	*	*	*	*	*	*
۱۷۹	کراز آباد	۲۱۵۰۶۲	۲	۵۲	۲۶۱	۲۰۱	۴۶	۶۲	*	*	*	*	*	*	*
۱۸۰	کرکر	۲۱۵۰۶۳	۲	۲۹	۱۵۷	۱۲۲	۲۴	۲۸	*	*	*	*	*	*	*
۱۸۱	کلمتین	۲۱۵۰۶۶	۴	۲	۱۳	۱۲	۲	۴	*	*	*	*	*	*	*
۱۸۲	کندم زاردودر	۲۱۵۰۶۸	۴	۶	۳۷	۲۹	۳	۵	*	*	*	*	*	*	*
۱۸۳	کودینوشیر	۲۱۵۰۶۹	۲	۱۰	۴۴	۳۲	۸	۱۱	*	*	*	*	*	*	*
۱۸۴	کودسر	۲۱۵۰۷۰	۲	۷۴	۴۳۵	۳۲۵	۵۵	۸۷	*	*	*	*	*	*	*
۱۸۵	کوروندودر	۲۱۵۰۷۲	۴	۱۶	۷۸	۶۰	۱۹	۱۲	*	*	*	*	*	*	*
۱۸۶	کوشه	۲۱۵۰۷۴	۲	۱۱۹	۶۱۴	۴۵۰	۹۳	۱۳۵	*	*	*	*	*	*	*
۱۸۷	کسیر	۲۱۵۱۲۱	۴	۲۲	۱۲۳	۹۰	۱۴	۱۹	*	*	*	*	*	*	*
۱۸۸	کسیر اسی	۲۱۵۰۷۵	۲	۲۴	۱۸۱	۱۲۲	۴۷	۴۱	*	*	*	*	*	*	*
۱۸۹	کچنار	۲۱۵۰۷۹	۴	۱۲	۷۴	۵۵	۱۸	۱۳	*	*	*	*	*	*	*
۱۹۰	کدر از	۲۱۵۰۸۰	۲	۵۷	۲۹۱	۲۱۴	۵۹	۵۹	*	*	*	*	*	*	*
۱۹۱	کازه مردفت	۲۱۵۰۸۱	۱	۲۹	۲۰۹	۱۴۸	۴۰	۴۷	*	*	*	*	*	*	*
۱۹۲	کامور	۲۱۵۰۸۲	۴	۴۴۶	۱۳۷۲	۱۰۳۰	۲۳۹	۱۸۳	*	*	*	*	*	*	*
۱۹۳	کدره	۲۱۵۰۸۳	۲	۷۰	۲۹۳	۲۸۲	۶۹	۸۲	*	*	*	*	*	*	*
۱۹۴	کمره روچوشی	۲۱۵۰۹۱	۶	۲	۷۲	۸	۰	۳	*	*	*	*	*	*	*
۱۹۵	کفکدوزان	۲۱۵۰۹۴	۲	۹۱	۴۴۸	۳۲۷	۷۵	۱۱۲	*	*	*	*	*	*	*
۱۹۶	کل سفید	۲۱۵۰۹۶	۲	۶	۴۴	۳۲	۱۱	۸	*	*	*	*	*	*	*
۱۹۷	کنجیر افتاب	۲۱۵۰۹۸	۲	۸۵	۴۹۷	۳۶۷	۱۲۵	۱۰۸	*	*	*	*	*	*	*
۱۹۸	کنجیر و سیه	۲۱۵۰۹۹	۲	۲۹	۲۳۰	۱۶۲	۴۴	۴۱	*	*	*	*	*	*	*
۱۹۹	کنجیر صا	۲۱۵۱۰۰	۲	۸۶	۴۴۷	۳۲۲	۱۱۸	۹۰	*	*	*	*	*	*	*
۲۰۰	کنجیر مویی	۲۱۵۱۰۱	۱	۲۹۴	۱۷۶۴	۱۳۱۷	۶۰۷	۳۲۸	*	*	*	*	*	*	*
۲۰۱	کوشم	۲۱۵۱۰۴	۴	۱۱	۵۹	۴۶	۶	۶	*	*	*	*	*	*	*
۲۰۲	میان قلعه	۲۱۵۱۰۵	۴	۱۰	۵۸	۴۲	۱۶	۱۰	*	*	*	*	*	*	*
۲۰۳	میانچو	۲۱۵۱۰۷	۴	۲۲	۱۵۳	۱۱۷	۳۱	۳۲	*	*	*	*	*	*	*
۲۰۴	میچقان	۲۱۵۱۰۸	۲	۲۰	۱۴۱	۱۰۲	۴۲	۲۵	*	*	*	*	*	*	*
۲۰۵	میلاص	۲۱۵۱۱۱	۱	۱۰۲	۶۰۷	۴۵۰	۲۲۷	۸۸	*	*	*	*	*	*	*

کد نوع راه آبادی: ۱ جاده اصلی، ۲ جاده شاخه، ۳ جاده خاکی، ۴ سایر (بازار، راه آبی، راه آبی)، ۵ ناشخص

شماره ردیف آبادی	۱۷	۱۸	۱۹	۲۰	۲۱	۲۲	۲۳	۲۴	۲۵	۲۶	۲۷	۲۸	۲۹	۳۰	۳۱	۳۲	۳۳	۳۴	۳۵	۳۶	۳۷	۳۸	۳۹	۴۰	۴۱	۴۲																			
شماره ردیف آبادی	۱۷۱	۱۷۲	۱۷۳	۱۷۴	۱۷۵	۱۷۶	۱۷۷	۱۷۸	۱۷۹	۱۸۰	۱۸۱	۱۸۲	۱۸۳	۱۸۴	۱۸۵	۱۸۶	۱۸۷	۱۸۸	۱۸۹	۱۹۰	۱۹۱	۱۹۲	۱۹۳	۱۹۴	۱۹۵	۱۹۶	۱۹۷	۱۹۸	۱۹۹	۲۰۰	۲۰۱	۲۰۲	۲۰۳	۲۰۴	۲۰۵										
بندهای مذهبی سلمانان				*																																									
امکان مذهبی سلمانان																																													
شورای اسلامی روستایی	*			*	*	*	*	*	*	*	*	*	*	*	*	*	*	*	*	*	*	*	*	*	*	*	*	*	*	*	*	*	*	*	*	*	*								
دفتر بهداشت روستایی																																													
مرکز خدمات روستایی																																													
پایگاه خدمات روستایی																																													
آب لوله کشی	*	*	*	*	*	*	*	*	*	*	*	*	*	*	*	*	*	*	*	*	*	*	*	*	*	*	*	*	*	*	*	*	*	*	*	*	*								
برق	*	*	*	*	*	*	*	*	*	*	*	*	*	*	*	*	*	*	*	*	*	*	*	*	*	*	*	*	*	*	*	*	*	*	*	*	*								
دبستان																																													
مدرسه راهنمایی																																													
آموزش و تفریح روستایی																																													
حمام																																													
مرکز بهداشتی درمانی																																													
خانه بهداشت																																													
پرورشگاه																																													
دفتر خدمات پیشین و امپرسی																																													
بیمارستانی روستایی																																													
صندوق پست																																													
دستوری به روزنامه و مجوز آبادی																																													
تلفن																																													
دستوری به وسیله تلفن عمومی آبادی																																													
فروشگاه تعاونی																																													
تعمیرگاه ماشین آلات کشاورزی																																													
تعداد کوه سفند و بز	۲۰	۲۰	۸	۶۰	۱۰۰	۱۵	۲	۱۰	۶۳	۲۰۰	۲۰	۲۵	۵۰۰	۲۰	۱۰۰۰	۱۰۰	۱	.	.	۱۰۰	۲۵۰	۴	۴	.	۱۰۰	۴	۱۰۰	۵	۲۰	۷	۵۰	۲۵	۱۵۰	۶۰	.	۲۰۰	.	۵۰۰	۷۰	۱۰۰	۳۰۰	.	۴۰	.	۱۰۰
تعداد گاو و گوساله	۲۰۰۰	۲۰	۴۱۰	۱۵۰۰	۹۲	۱۰۰۰	۲۰۰۰	۱۴۰۰	۶۰۰	.	۳۵۰	۲۰۰۰	۲۰۰	۱۸۰۰۰	۲۰۶۰	۲۵۰	۸۰۰	۵۵۰	۲۷۰۰	۱۵۰۰	۲۰۰	۱۵۱	۲۰۰	۴۰۰	۱۱۵	۴۰۰	۱۰۵	۱۲۵۰	۱۰۰	۲۰۰	۲۰۰	۵۳۰۰	۶۰۰۰	.	۴۰۰	۲۵۵	۷۰۰۰	۳۰۰	۲۰۰۰	۱۲۲۰۰	۲۰۰	۱۰۰۰	۵۵۰	۲۸۰	۴۰



خصوصیات اجتماعی - اقتصادی آبادیهای دارای سکنه شهرستان اردستان

شماره ردیف آبادی	آبادی	کده آبادی	نوع راه آبادی (کده)	تعداد خانوار	کل جمعیت	جمعیت عمال بیشتر	جمعیت باسواد	جمعیت شغل	فعالیت کشاورزی						
									زراعت	باغداری	دامداری دامپروری	پرورش طیور	پرورش گاو ابریشم	پرورش بز و گوسفند	پرورش ماهی
۱	۲	۳	۴	۵	۶	۷	۸	۹	۱۰	۱۱	۱۲	۱۳	۱۴	۱۵	۱۶
۲۰۶	شاخان سفلی	۲۱۵۱۱۲	۱	۱۶۹	۹۶۸	۷۱۸	۱۷۱	۲۲۷	*	*	*	*	*	*	*
۲۰۷	شاخان علیا	۲۱۵۱۱۲	۱	۵۱	۲۲۲	۲۲۴	۷۶	۶۳	*	*	*	*	*	*	*
۲۰۸	تچیلو انبیا	۲۱۵۱۱۵	۲	۱۱	۷۳	۴۸	۶	۱۴	*	*	*	*	*	*	*
۲۰۹	تچیلو انبیا پایین	۲۱۴۸۸۵	۴	۵	۲۲	۲۴	۷	۵	*	*	*	*	*	*	*
۲۱۰	تزل	۲۱۵۱۱۶	۴	۸	۴۱	۳۲	۲۱	۸	*	*	*	*	*	*	*
۲۱۱	تساکوه	۲۱۵۱۱۷	۴	۱۴	۷۷	۵۷	۴	۱۸	*	*	*	*	*	*	*
۲۱۲	ورگو	۲۱۵۱۱۸	۴	۲	۱۳	۸	۵	۱	*	*	*	*	*	*	*
۲۱۳	ورکله	۲۱۵۱۱۶	۱	۴۵	۲۵۰	۱۷۸	۲۵	۵۴	*	*	*	*	*	*	*
۲۱۴	هرمزن	۲۱۵۱۲۰	۲	۸	۶۵	۵۱	۱۲	۱۶	*	*	*	*	*	*	*
۲۱۵	پشتون رحیم آباد	۲۱۵۱۲۹	۴	۵	۲۵	۱۷	۱	۴	*	*	*	*	*	*	*

کد نوع راه آبادی: جاده اسفالت ۱، جاده شوسه ۲، جاده خاکی ۳، مارو ۴، سایر (ایستگاه راه آهن، راه آبی) ۵، ناشخص ۶

تعداد کار و کوساله	۴۲	۱۰۰	۶۰	۱۲	۰	۹	۱۵	۰	۵۰	۱۵	۲	تعداد
تعداد کوسنند و بز	۴۱	۱۵۰۰۰	۱۷۰۰	۳۶۵	۷۰	۵۰۰	۷۵۰	۲۰۰	۲۰۰۰	۲۰۰۰	۲۰	تعداد
تعمیرگاه شین آلات کش درزی	۳۰				*							
فروشگاه تعاونی	۳۹											
دستری بوسیدنی عیونی آبپزی	۳۸		*									
تلفن	۳۷											
دستری به روزنامه شهروان آبادی	۳۶											
صندوق پست	۳۵		*									
بیمار و دامای روستایی	۳۴											
لابیز شین کینین دانه بزرگی	۳۳	*										
پزشک	۳۲											
خانه بهداشت	۳۱	*										
مرکز بهداشتی درمانی	۳۰											
خام	۲۹	*										
آموزش باغبانی	۲۸	*										
مدرسه راهنمایی	۲۷											
دبستان	۲۶	*	*		*	*						
برق	۲۵	*						*				
آب لوله کشی	۲۴	*	*		*	*						
پایگاه خدمات بئج	۲۳											
مرکز خدمات روستایی	۲۲											
دفتر بهداشت و سلامت	۲۱											
شورای اسلامی روستایی	۲۰	*	*		*	*			*	*		
انگن مذهبی سلمانان	۱۹											
بنج مذهبی سلمانان	۱۸	*										
شماره درویش آبادی	۱۷											۲۰۶
												۲۰۷
												۲۰۸
												۲۰۹
												۲۱۰
												۲۱۱
												۲۱۲
												۲۱۳
												۲۱۴
												۲۱۵

نوع راه و فعالیت کشاورزی آبادیهای خالی از سکنه شهرستان لردگان

شماره ردیف	آبادی	کده آبادی	نوع راه آبادی (کده)	فعالیت کشاورزی						
				زراعت	باغداری	دامداری و دامپروری	پرورش طیور	پرورش گاو برهیم	پرورش بز و گوسفند	پرورش ماهی
۱	۲	۳	۴	۵	۶	۷	۸	۹	۱۰	۱۱
	بخش مرکزی دهستان									
	دهستان خان میرزا									
۱	ایستگاه شماره ۱ گاز	۲۱۴۴۷۴	۲	*						
۲	بیرموسیری	۲۱۴۴۷۸	۲	*						
۳	بیریدکی	۲۱۴۴۸۰	۲	*						
۴	پاسگاه ژانداری	۲۱۴۵۵۶	۲	*						
۵	پوچلان	۲۱۴۴۸۱	۲	*						
۶	پشت قنات	۲۱۴۴۸۲	۲	*						
۷	تلگاو خوس	۲۱۴۴۸۳	۲	*						
۸	چابرو شادر	۲۱۴۴۸۴	۱	*						
۹	جعفر آباد	۲۱۴۴۸۵	۲	*						
۱۰	جوی بید	۲۱۴۴۸۷	۲	*						
۱۱	چال گاز	۲۱۴۴۸۸	۲	*						
۱۲	چشمه زینتل	۲۱۴۴۸۹	۲	*						
۱۳	چشمه سفلی	۲۱۴۴۹۰	۲	*						
۱۴	حسن آباد	۲۱۴۴۹۲	۲	*						
۱۵	خرم آباد علیا	۲۱۴۴۹۵	۲	*						
۱۶	درمن شور هزار	۲۱۴۴۹۷	۲	*						
۱۷	دره گری	۲۱۴۴۹۸	۴	*						
۱۸	سرتنگ دینار عالی	۲۱۴۵۵۷	۲	*						
۱۹	سفید ان سفلی	۲۱۴۵۱۳	۲	*						
۲۰	سفید ان علیا	۲۱۴۵۱۴	۲	*						
۲۱	سه برمه سفلی	۲۱۴۵۱۶	۲	*						
۲۲	سه برمه علیا	۲۱۴۵۱۷	۲	*						
۲۳	سه چشمه	۲۱۴۵۱۸	۲	*						
۲۴	سیاه کلا	۲۱۴۵۱۹	۲	*						
۲۵	سیاه گل	۲۱۴۵۲۰	۲	*						
۲۶	شمس آباد	۲۱۴۵۲۴	۲	*						
۲۷	شور	۲۱۴۵۲۵	۲	*						
۲۸	شهباز خانی	۲۱۴۵۲۶	۲	*						
۲۹	مدر اشیرازی	۲۱۴۵۲۷	۲	*						
۳۰	قنات موسی خان	۲۱۴۵۳۴	۲	*						
۳۱	کرنگل علیا	۲۱۴۵۳۶	۲	*						
۳۲	گاو پروز	۲۱۴۵۳۸	۲	*						
۳۳	مزرعه اکبر	۲۱۴۵۴۳	۲	*						
۳۴	مزرعه چشمه تان	۲۱۴۵۴۴	۲	*						
۳۵	مزرعه خدیوی	۲۱۴۵۴۵	۲	*						
۳۶	مزرعه درمه	۲۱۴۵۴۶	۲	*						
۳۷	مزرعه شاه عبدالعظیم	۲۱۴۵۴۷	۲	*						
۳۸	معصوم	۲۱۴۵۴۸	۲	*						
۳۹	ملو	۲۱۴۵۴۹	۲	*						
۴۰	منازل ایستگاه گاز	۲۱۴۵۵۰	۲	*						
۴۱	مولادرمه	۲۱۴۵۵۱	۲	*						
۴۲	میرزا ایتدون	۲۱۴۵۵۲	۲	*						
۴۳	شعیر آباد	۲۱۴۵۵۳	۲	*						
۴۴	نودر	۲۱۴۵۵۴	۲	*						
۴۵	شیخه دون	۲۱۴۵۵۵	۲	*						

کد نوع راه آبادی: جاده سفلو ۱، جاده شوره ۲، جاده خالی ۳، مارود ۴، سایر (ایستگاه راه آهن، باره آبی) ۵، نامشخص ۶

نوع راه و فعالیت کشاورزی آبادیهای خالی از سکنه شهرستان لر در دهستان

شماره ردیف	آبادی	کده آبادی	نوع راه آبادی (کده)	فعالیت کشاورزی					
				زراعت	باغداری	دامداری و دامپروری	پرورش طیور	پرورش گاو شیری	پرورش بز و گوسفند
۱	۲	۳	۴	۵	۶	۷	۸	۹	۱۰
دهستان فلارد									
۱	باغ جان نیاز	۲۱۴۶۴۹	*						
۲	بچه	۲۱۴۶۵۲	*						
۳	بلوط	۲۱۴۶۵۴	*						
۴	بیل آباد	۲۱۴۶۵۵	*						
۵	تن اره منی	۲۱۴۶۵۸	*						
۶	تلگرد	۲۱۴۶۶۰	*						
۷	تنگناودان	۲۱۴۶۶۱	*						
۸	جوی علی محمدی	۲۱۴۶۶۲	*						
۹	چشمه قاسم علی	۲۱۴۶۶۴	*						
۱۰	چغاده	۲۱۴۶۶۳	*						
۱۱	خواجه سنگ	۲۱۴۶۶۷	*						
۱۲	خوش ماهور	۲۱۴۶۶۸	*						
۱۳	دم ترکی	۲۱۴۶۷۰	*						
۱۴	دره قرق	۲۱۴۶۷۴	*						
۱۵	رزک	۲۱۴۶۸۲	*						
۱۶	سفیدان	۲۱۴۶۸۶	*						
۱۷	طاق سفلی	۲۱۴۶۹۷	*						
۱۸	طاق علیا	۲۱۴۶۹۸	*						
۱۹	کهریز	۲۱۴۷۰۶	*						
۲۰	ماکیان	۲۱۴۷۱۴	*						
۲۱	مزرعه باغشلی	۲۱۴۷۱۶	*						
۲۲	میان آب	۲۱۴۷۱۹	*						
۲۳	میان دفت	۲۱۴۷۲۱	*						
۲۴	شک	۲۱۴۷۲۷	*						
۲۵	ورمانک	۲۱۴۷۲۸	*						
دهستان لر در دهستان									
۱	ابناجیرک	۲۱۴۸۲۰	*						
۲	ابتلک	۲۱۴۸۲۱	*						
۳	ابله	۲۱۴۸۲۹	*						
۴	ابیگ	۲۱۴۸۳۲	*						
۵	امان تیره	۲۱۴۸۳۸	*						
۶	اگفت	۲۱۴۸۳۹	*						
۷	اقاجان	۲۱۴۸۴۱	*						
۸	امیری	۲۱۴۸۴۴	*						
۹	باشی	۲۱۴۸۵۴	*						
۱۰	باغ انار	۲۱۴۸۵۵	*						
۱۱	باغک	۲۱۴۸۵۰	*						
۱۲	برفتاب مرده شور	۲۱۴۸۶۲	*						
۱۳	بردا اسپید	۲۱۴۸۶۴	*						
۱۴	بندار خضر	۲۱۴۸۶۷	*						
۱۵	بندر	۲۱۴۸۷۰	*						
۱۶	پاشگاه ژاندارمری	۲۱۴۸۷۴	*						
۱۷	پاکر ده	۲۱۴۸۷۶	*						

کد نوع راه آبادی، جاده استان ۱، جاده شماره ۲، جاده خاکی ۳، مارو ۴، سایر (درستگاه راه آهن یا راه آبی)، ۵، نامشخص ۶

نوع راه و فعالیت کشاورزی آبادیهای خالی از سکنه شهرستان لردگان

شماره ریف	آبادی	کد آبادی	نوع راه آبادی (کد)	فعالیت کشاورزی					
				زراعت	باغداری	دامداری و دامپروری	پرورش طیور	پرورش گاو شیری	پرورش بز و گوسفند
۱	۲	۳	۴	۵	۶	۷	۸	۹	۱۰
۱۸	پشتابیل معدن	۲۱۴۸۷۸	۴						
۱۹	پل ملاعباس	۲۱۴۸۸۱	۴						
۲۰	پل میر	۲۱۴۸۸۲	۴	*					
۲۱	پیر محمد علی	۲۱۴۸۸۴	۱						
۲۲	تشف قلعه	۲۱۴۸۸۸	۶						
۲۳	جفت شندون	۲۱۴۸۹۷	۶						
۲۴	جمال	۲۱۴۸۹۸	۳						
۲۵	جوبت نما	۲۱۴۸۹۹	۳						
۲۶	جوکار	۲۱۴۹۰۱	۴						
۲۷	جوی سر افتاب	۲۱۴۹۰۲	۶						
۲۸	جوی پاشین ده	۲۱۴۹۰۳	۶						
۲۹	چال نما	۲۱۴۹۱۳	۴						
۳۰	چرکن بیلا	۲۱۴۹۲۱	۴	*					
۳۱	چرکن پاشین	۲۱۴۹۲۲	۴	*					
۳۲	چلن	۲۱۴۹۲۷	۴	*					
۳۳	چهل بید	۲۱۴۹۳۱	۴	*					
۳۴	حاج آباد	۲۱۴۹۳۵	۴	*					
۳۵	خانده علی بخش	۲۱۴۹۴۰	۴	*					
۳۶	دالکر	۲۱۴۹۴۴	۴	*					
۳۷	دم دره	۲۱۴۹۴۵	۴	*					
۳۸	در مور	۲۱۴۹۴۷	۳						
۳۹	دروغ زده آب	۲۱۴۹۴۸	۱						
۴۰	درویش	۲۱۴۹۴۹	۳						
۴۱	دره اب ساحل	۲۱۴۹۵۰	۴	*					
۴۲	دره تنگی بیلا	۲۱۴۹۵۲	۴	*					
۴۳	دره تنگی پاشین	۲۱۴۹۵۳	۴	*					
۴۴	دره تو	۲۱۴۹۵۴	۳						
۴۵	دره چپسی	۲۱۴۹۵۵	۳						
۴۶	دره گرم	۲۱۴۹۶۴	۴						
۴۷	دره مرغی	۲۱۴۹۶۵	۳	*					
۴۸	دشتلار	۲۱۴۹۶۷	۴	*					
۴۹	دشت تیگو	۲۱۴۹۶۸	۴	*					
۵۰	دشت ز	۲۱۴۹۶۹	۴	*					
۵۱	ده چسل	۲۱۴۹۷۸	۴	*					
۵۲	رماجان	۲۱۴۹۹۴	۳						
۵۳	مر بیسه	۲۱۵۰۰۲	۴	*					
۵۴	مر تل	۲۱۵۰۰۳	۴	*					
۵۵	مر تل پایین	۲۱۵۰۰۴	۴	*					
۵۶	مر چل	۲۱۵۰۰۶	۴	*					
۵۷	مردره	۲۱۵۰۰۹	۴	*					
۵۸	موزار	۲۱۵۱۲۳	۳	*					
۵۹	شش بهره	۲۱۵۰۱۹	۲	*					
۶۰	شهر بیاری	۲۱۵۰۲۷	۲	*					
۶۱	طلو	۲۱۵۰۳۱	۴	*					
۶۲	عماقل	۲۱۵۰۳۴	۴	*					

کد نوع راه آبادی ۱ جاده اسفالت ۱ ، جاده شوسه ۲ ، جاده خاکی ۳ ، مارو ۴ ، سایر (ایستگاه راه آهن باره آبی) ۵ ، ناشنوع

نوع راه و فعالیت کشاورزی آبادیهای خالی از سکنه شهرستان لر در دهستان

شماره ردیف	آبادی	کده آبادی	نوع راه آبادی (کده)	فعالیت کشاورزی						
				زراعت	باغداری	دامداری و دامپروری	پرورش طیور	پرورش گاو و بز	پرورش بز و گوسفند	پرورش ماهی
۱	۲	۳	۴	۵	۶	۷	۸	۹	۱۰	
۶۲	قنات حسن خان	۲۱۵۰۴۳	۶							
۶۴	کته	۲۱۵۰۴۴	۴							
۶۵	کمیته نفت	۲۱۵۰۵۴	۳			*				
۶۶	کوه گه	۲۱۵۰۵۶	۴			*				
۶۷	قار شاه چهر دفت	۲۱۵۰۵۹	۲							
۶۸	قل سفید	۲۱۵۰۶۴	۳							
۶۹	قلستان	۲۱۵۰۶۵	۴	*						
۷۰	گنداب	۲۱۵۰۶۷	۴							
۷۱	گور زرد علیا	۲۱۵۰۷۲	۴			*				
۷۲	گور زرد وسطی	۲۱۵۰۷۱	۴			*				
۷۳	لیران	۲۱۵۰۷۶	۴			*				
۷۴	لیرود	۲۱۵۰۷۷	۴			*				
۷۵	لیر و کله	۲۱۵۰۷۸	۴			*				
۷۶	مزرعه ار مندبلا	۲۱۵۰۸۴	۴							
۷۷	مزرعه بر بیکو	۲۱۵۰۸۵	۴							
۷۸	مزرعه بندون	۲۱۵۰۸۶	۴							
۷۹	مزرعه بندون پاشین	۲۱۵۰۸۷	۴							
۸۰	مزرعه چنار	۲۱۵۰۸۸	۳							
۸۱	مزرعه دره گرم	۲۱۵۰۸۹	۴							
۸۲	مزرعه دهنو میلاص	۲۱۵۰۹۰	۳	*						
۸۳	مزرعه غار بیاب	۲۱۵۰۹۲	۴							
۸۴	مزرعه لیس میر	۲۱۵۰۹۳	۶							
۸۵	مقصود آباد	۲۱۵۰۹۵	۳							
۸۶	ملاک خاب	۲۱۵۰۹۷	۳	*						
۸۷	مور مور	۲۱۵۱۰۲	۳	*						
۸۸	موش	۲۱۵۱۰۳	۴							
۸۹	میان مالان	۲۱۵۱۰۶	۴			*				
۹۰	میش خوش	۲۱۵۱۰۹	۴			*				
۹۱	میل شاه	۲۱۵۱۱۰	۴			*				
۹۲	شعلیکی	۲۱۵۱۱۴	۴							

کد نوع راه آبادی: ۱، جاده شماره ۲، جاده خاکی ۳، مار ۴، سایر (ایستگاه راه آهن، باره آبی)، ۵، نامشخص ۶