

۱۳۵۸
۱۳۶۵
۱۳۷۵
۱۳۸۵

بسمه تعالی

پیشگفتار

سرشماری عمومی نفوس و مسکن در ایران به موجب قانون، هر ۱۰ سال یکبار توسط مرکز آمار ایران انجام می‌شود. تاکنون چهار سرشماری عمومی نفوس و مسکن در سالهای ۱۳۳۵، ۱۳۴۵، ۱۳۵۵ و ۱۳۶۵ به مرحله اجرا درآمده است. نخستین سرشماری، توسط اداره کل آمار عمومی، و سرشماریهای بعدی، توسط مرکز آمار ایران انجام گرفته است. سرشماری سال ۱۳۶۵، اولین سرشماری در نظام جمهوری اسلامی ایران است که علی‌رغم جنگ تحمیلی، محاصره اقتصادی و مضیقه‌های ناشی از هر یک، به حول و قوه الهی مطابق برنامه پیش‌بینی شده به نحو مطلوب به انجام رسید. سرشماری عمومی نفوس و مسکن، مناسبترین ابزار برنامه‌ریزیهای توسعه اجتماعی، اقتصادی و فرهنگی در کشور است که با ارائه آمار و اطلاعات درست، رهنمودهای لازم برای رسیدن به اهداف برنامه‌ریزیهای کوتاه‌مدت، میان‌مدت و بلندمدت را در اختیار سیاست‌گذاران، مسئولان و برنامه‌ریزان کشور قرار می‌دهد.

وسعت و عظمت کار سرشماری، مرکز آمار ایران را بر آن داشت که از نیمه دوم سال ۱۳۶۱ با برنامه‌ریزیهای دقیق، فعالیت مستمر و پیگیری را برای تهیه مقدمات سرشماری عمومی نفوس و مسکن آغاز کند. اولین قدم در این زمینه، شناخت نیازهای اساسی دستگاههای مسئول کشور بود که بر آن اساس، طرح مقدماتی سرشماری تهیه شد و به طور آزمایشی در مناطق شهری و روستایی سه شهرستان آستانه شریفیه از استان گیلان، سراوان از استان سیستان و بلوچستان و شادگان از استان خوزستان و نیز در چند حوزه نمونه در هر یک از استانهای دیگر به مرحله اجرا درآمد. با استفاده از نتایج حاصل از آزمایش سرشماری، پرسشنامه‌ها، فرمها و دستورالعملهای فنی و اجرایی مورد تجدید نظر قرار گرفت و بر آن اساس، طرح نهایی سرشماری تهیه و آماده اجرا شد. عملیات اجرایی سرشماری به طور همزمان در تمام نقاط کشور از تاریخ ۱۶ تا ۳۰ مهرماه سال ۱۳۶۵ انجام شد. در این مرحله، سازمان برنامه و بودجه استانها، مراکز تربیت معلم و سایر سازمانها و موسسات دولتی و همچنین نهادهای انقلاب اسلامی، همکاریهای ارزنده‌ای با مرکز آمار ایران داشتند و مردم فداکار ایران نیز با همیاری و مساعدت خود، امکان اجرای موفقیت آمیز سرشماری را فراهم آوردند.

پرسشنامه‌هایی که در جریان اجرای سرشماری تکمیل شده است، حجم عظیمی از اطلاعات آماری را در بر دارد که در جداول متعدد، برای هر یک از سطوح جغرافیایی، قابل استخراج و ارائه است. برخی از این اطلاعات در قالب نشریات نتایج سرشماری ارائه می‌شود و سایر اطلاعات در صورت نیاز و برحسب مورد، در اختیار استفاده‌کنندگان قرار خواهد گرفت.

فرهنگ آبادیهای شهرستان ، یکی از مجموعه نشریات نتایج سرشماری عمومی نفوس و مسکن است که در ۱۹۵ جلد برای ۱۹۵ شهرستان (بر اساس تقسیمات کشوری در زمان سرشماری) منتشر می شود . در هر یک از این نشریات ، ۳۹ خصوصیت عمده جمعیتی ، اجتماعی ، اقتصادی و فرهنگی برای هر یک از آبادیهای دارای سکنه و نیز جدولی در مورد آبادیهای خالی از سکنه شهرستان به تفکیک بخش و دهستان ارائه شده است . همچنین این نشریات شامل نقشه کشور (که نشان دهنده موقعیت شهرستان در داخل استان است) ، نقشه شهرستان (به تفکیک بخش و دهستان ، و موقعیت مراکز بخش ، نقاط شهری و آبادیهای دارای ۲۰۰۰ نفر جمعیت و بیشتر) و نقشه های مربوط به بخش یا بخشهای شهرستان (به تفکیک دهستان و آبادیهای دارای ۲۰ خانوار و بیشتر) است .

لازم به یادآوری است ، نقشه شهرستانها که موقعیت کلیه آبادیها (دارای سکنه و خالی از سکنه) روی آن مشخص شده ، در مرکز آمار ایران موجود و قابل ارائه به استفاده کنندگان است .

امید است این مجموعه از نشریات نتایج سرشماری بتواند اطلاعات لازم برای شناخت اوضاع اجتماعی و اقتصادی آبادیهای کشور را در اختیار تصمیم گیران ، برنامه ریزان و پژوهشگران قرار دهد .

مرکز آمار ایران

فهرست مندرجات فرهنگ آبادیهای شهرستان بویراحمد سردسیر

صفحه

عنوان

تعاریف و مفاهیم مورد استفاده در سرشماری عمومی نفوس و مسکن سال ۱۳۶۵ (ویژه فرهنگ آبادیها)

یک	جمعیت (جامعه مورد سرشماری)
یک	خانوار
دو	اقامتگاه معمولی
دو	شهر (نقطه شهری)
دو	آبادی (نقطه روستایی)
دو	جمعیت ساکن در نقاط شهری
دو	جمعیت ساکن در نقاط روستایی
دو	سن
دو	مهاجران وارد شده
دو	محل تولد
دو	باسواد
سه	کار
سه	وضع فعالیت در ۷ روز گذشته

مفاهیم به کار رفته در این نشریه

چهار	نسبت جنسی
چهار	گروههای عمده سنی
چهار	نسبت باسوادی

ویزگیهای عمده نقاط روستایی شهرستان

۱	جمعیت
۳	خانوار
۳	مهاجرت
۴	سواد
۵	وضع فعالیت
۷	نقشه تقسیمات کشوری جمهوری اسلامی ایران به تفکیک استان : ۱۳۶۵
۸	نقشه شهرستان به تفکیک بخش و دهستان

۹ نقشه روستایی بخش دروهان شهرستان بویراحمد سردسیر از استان کهگیلویه و بویراحمد.
۱۱ نقشه روستایی بخش مرکزی شهرستان بویراحمد سردسیر از استان کهگیلویه و بویراحمد.

جداول

۱۲ خصوصیات اجتماعی-اقتصادی آبادیهای دارای سکنه شهرستان
۴۶ نوع راه و فعالیت کشاورزی آبادیهای خالی از سکنه شهرستان

پیوستها

فرم ۳ - (پرسشنامه آبادی)

فهرست مجموعه نشریات فرهنگ آبادیهای کشور براساس نتایج سرشماری عمومی نفوس و مسکن سال ۱۳۶۵

HA
۲۵۷۰/۲
۱۳۴۳/۲
۱۳۸۸
۱۳۷۰/۲
۲۰۵

تعاریف و مفاهیم مورد استفاده در سرشماری عمومی نفوس و مسکن سال ۱۳۶۵ (ویژه فرهنگ آبادیها)

جمعیت (جامعه مورد سرشماری)

اعضای همه خانوارهای معمولی ساکن و دستجمعی که اقامتگاه معمولی آنان در زمان سرشماری در ایران قرار دارد و نیز اعضای کلیه خانوارهای معمولی غیر ساکن کشور، جامعه مورد سرشماری را تشکیل می‌دهند. اعضای هیئت‌های سیاسی و سفارتخانه‌های خارجی در ایران و افراد خانواده آنان جزو جامعه مورد سرشماری محسوب نمی‌شوند، اما ایرانیان عضو هیئت‌های سیاسی و سفارتخانه‌های ایران در خارج از کشور و افراد خانواده آنان، جزو جامعه مورد سرشماری به حساب می‌آیند.

خانوار

خانوار از چند نفر تشکیل می‌شود که با هم در یک اقامتگاه زندگی می‌کنند، با یکدیگر هم‌خرج هستند و معمولاً با هم غذا می‌خورند. فردی که به تنهایی زندگی می‌کند نیز، خانوار تلقی می‌شود.
خانوار معمولی: خانوار با تعریف فوق، اکثر افراد کشور را در بر می‌گیرد و به همین دلیل این‌گونه خانوارها، "خانوار معمولی" نیز نامیده می‌شود.

خانوار معمولی ساکن: خانواری که در اقامتگاه ثابت سکونت دارد، "خانوار معمولی ساکن" نامیده می‌شود.

خانوار معمولی غیر ساکن: خانواری که در زمان سرشماری در اقامتگاه ثابتی سکونت ندارد، "خانوار معمولی غیر ساکن" نامیده می‌شود. این دسته از خانوارها شامل سه گروه زیر است:

۱- خانوارهایی که در زمان سرشماری در کوچ به سر می‌برند و یا در خارج شهرها و آبادیها در زیر چادر زندگی می‌کنند.

۲- خانوارهایی که در محل زندگی ثابتی نمی‌کنند و به‌طور مداوم محل زندگی خود را تغییر می‌دهند، مانند کولیها.

۳- خانوارهایی که محل زندگی مشخص ندارند و شبها معمولاً در پارکها، خرابه‌ها، زیرپلها و... بیدخته می‌کنند.

خانوار دستجمعی: مجموعه افرادی که به دلیل داشتن هدف یا ویژگیهای مشترک مانند تحصیل، بیماری روانی و... با هم در یک موسسه‌از قبیل خوابگاه دانشجویی، آسایشگاه روانی و... زندگی می‌کنند، یک خانوار دستجمعی به حساب می‌آیند. در این سرشماری، افرادی که در ندامتگاهها، بازداشتگاهها و مراکز مشابه نگهداری می‌شوند و نیز افرادی که در سربازخانه‌ها، پادگانها، پاسگاهها، پایگاهها، یا اردوگاههای نظامی و انتظامی به‌طور جمعی به سر می‌برند و همچنین دانش‌آموزان و دانشجویان موسسات آموزشی نیروهای نظامی و انتظامی، به عنوان اعضای خانوار دستجمعی مورد سرشماری قرار نمی‌گیرند. این‌گونه افراد همراه با سایر اعضای خانوار معمولی خود سرشماری می‌شوند.

منظور از شهر، هر یک از نقاطی است که دارای شهرداری باشد.

آبادی (نقطه روستایی)

آبادی به مجموعه یک یا چند مکان و اراضی به هم پیوسته (اعم از کشاورزی و غیرکشاورزی) گفته می‌شود که خارج از محدوده شهرها واقع شده و دارای محدوده ثبتی یا عرفی مستقل باشد. اگر آبادی در زمان سرشماری، محل سکونت خانوار یا خانوارهایی باشد، " دارای سکنه" و در غیر این صورت، " خالی از سکنه" تلقی می‌شود.

جمعیت ساکن در نقاط شهری

منظور از جمعیت ساکن در نقاط شهری در هر یک از محدوده‌های بخش، شهرستان، استان یا کشور، جمعیت کلیه شهرهایی است که در همان محدوده قرار دارد و جمعیت هر شهر عبارت است از مجموع تعداد اعضای همه خانوارهای معمولی ساکن و دستجمعی که اقامتگاه معمولی آنها در زمان سرشماری در آن شهر واقع است.

جمعیت ساکن در نقاط روستایی

منظور از جمعیت ساکن در نقاط روستایی در هر یک از محدوده‌های دهستان، بخش، شهرستان، استان یا کشور، جمعیت کلیه آبادیهایی است که در همان محدوده قرار دارد و جمعیت هر آبادی عبارت است از مجموع تعداد اعضای همه خانوارهای معمولی ساکن و دستجمعی که اقامتگاه معمولی آنها در زمان سرشماری در آن آبادی واقع است.

سن

منظور از سن، تعداد سالهای کاملی است که از زمان تولد فرد گذشته است.

مهاجران وارد شده

در هر شهر یا آبادی، آن دسته از اعضای خانوارهای معمولی ساکن و دستجمعی که متولد آنجا نباشند، مهاجر شناخته می‌شوند.

محل تولد

منظور از محل تولد، آبادی یا شهری است که در زمان تولد فرد، اقامتگاه معمولی مادر او بوده است.

باسواد

کسانی که می‌توانند به فارسی یا هر زبان دیگری متن ساده‌ای را بخوانند و بنویسند، خواه مدرک رسمی داشته یا نداشته باشند، باسواد تلقی می‌شوند. همه محصلان از جمله نوا موزان سال اول ابتدایی و سوادآموزان نهضت سوادآموزی نیز باسواد به حساب می‌آیند.

کار، هر فعالیت فکری یا بدنی است که قانوناً " مجاز باشد و به منظور کسب درآمد (نقدی، غیرنقدی) صورت گیرد .

وضع فعالیت در ۷ روز گذشته

در این سرشماری، وضع فعالیت افراد در ۷ روز پیش از مراجعه مامور سرشماری مورد نظر است. هر یک از افراد از این نظر و با توجه به تعریف کار، در یکی از گروههای زیر قرار میگیرند:

شاغل؛ افراد زیر شاغل به حساب میآیند:

- کسانی که دارای شغلی هستند، اعم از اینکه در ۷ روز پیش از مراجعه مامور سرشماری کار کرده و یا به عللی از قبیل مرخصی، بیماری، تعطیل موقت محل کار و... کار نکرده‌اند و پس از رفع علت به کار خود ادامه خواهند داد.
- کسانی که شغل مستمر نداشته ولی در ۷ روز پیش از مراجعه مامور سرشماری، حداقل دو روز کار کرده‌اند.
- کسانی که تحت عنوان کارآموز در ۷ روز پیش از مراجعه مامور سرشماری به کار اشتغال داشته‌اند.
- کسانی که دارای شغلی هستند، ولی در ۷ روز پیش از مراجعه مامور سرشماری به اقتضای فصل و ماهیت فصلی کار خود، کار نکرده‌اند (بیکاران فصلی)، مشروط بر آنکه در جستجوی کار دیگری هم نباشند.
- افرادی که به انجام خدمت وظیفه عمومی مشغول هستند.
- کسانی که در حال گذراندن دوره‌های آموزشی در دانشکده‌ها و آموزشگاههای مربوط به نیروهای نظامی و انتظامی هستند.

بیکار (جویای کار): کسانی که شاغل به حساب نمی‌آیند و در ۷ روز پیش از مراجعه مامور سرشماری در جستجوی کار بوده‌اند، بیکار (جویای کار) تلقی می‌شوند.

محصل: کسانی که شاغل، بیکار (جویای کار) محسوب نمی‌شوند و در ۷ روز پیش از مراجعه مامور سرشماری در حال تحصیل بوده‌اند، محصل به حساب می‌آیند.

خانه‌دار: خانه‌دار به کسانی گفته می‌شود که شاغل، بیکار (جویای کار) و محصل به حساب نمی‌آیند و بنا بر اظهار پاسخگو، در ۷ روز پیش از مراجعه مامور سرشماری به خانه‌داری مشغول بوده‌اند.

دارای درآمد بدون کار: کسانی که شاغل، بیکار (جویای کار) محصل و خانه‌دار محسوب نمی‌شوند و درآمدهای مستمری مانند حقوق بازنشستگی، حقوق وظیفه، درآمد املاک و مستغلات، سود سهام و... دارند، دارای درآمد بدون کار محسوب می‌شوند.

سایر: کسانی که از نظر وضع فعالیت در ۷ روز پیش از مراجعه مامور سرشماری، در هیچ یک از گروههای بالا قابل طبقه‌بندی نیستند، در گروه سایر قرار می‌گیرند.

مفاهیم به کار رفته در این نشریه

نسبت جنسی

نسبت تعداد مردان به زنان یا زنان به مردان ، نسبت جنسی نامیده می‌شود . معمولاً " در این مورد نسبت تعداد مردان به زنان را محاسبه می‌کنند و به صورت درصد ارائه می‌دهند . یعنی اگر M تعداد مردان و F تعداد زنان در یک منطقه جغرافیایی باشد ، نسبت جنسی در آن منطقه عبارت خواهد بود از :

$$\text{نسبت جنسی} = \frac{M}{F} \times 100$$

گروههای عمده سنی

در مجموعه نشریات نتایج سرشماری عمومی نفوس و مسکن سال ۱۳۶۵ ، علاوه بر سنین منفرد و گروههای سنی منظم (۵ ساله و ۱۰ ساله) ، طبقه‌بندی سنی دیگری نیز برای جمعیت در نظر گرفته شده است که هر طبقه آن ، یک گروه عمده سنی نامیده می‌شود و عبارت است از :

افراد ۱ - ۵ ساله : نوباوگان

افراد ۶ - ۱۰ ساله : کودکان

افراد ۱۱ - ۱۴ ساله : نوجوانان

افراد ۱۵ - ۲۴ ساله : جوانان

افراد ۲۵ - ۶۴ ساله : میانسالان

افراد ۶۵ ساله و بیشتر : بزرگسالان

افرادی که سن آنان معلوم نبوده و یا امکان انتساب آنان به یکی از گروههای سنی وجود نداشته است ، در گروه " سن نامشخص" منظور شده است .

نسبت باسوادی

این نسبت در هر جامعه از تقسیم تعداد افراد با سواد در یک سن یا گروه سنی معین به جمعیت آن سن یا گروه سنی به دست می‌آید و معمولاً " به صورت " درصد " بیان می‌شود .

ویزگیهای عمده نقاط روستایی شهرستان بویراحمد سردسیر

بویراحمد سردسیر یکی از شهرستانهای استان کهگیلویه و بویراحمد است که در شمال شرقی این استان واقع شده و مرکز آن شهر یاسوج است. این شهرستان دارای ۲ شهر بی سخت و یاسوج است. همچنین شهرستان بویراحمد سردسیر به ۲ بخش شامل ۳ دهستان تقسیم شده و متشکل از ۷۲۴ آبادی دارای سکنه و ۱۵۶ آبادی خالی از سکنه است.

جمعیت

در سرشماری عمومی نفوس و مسکن مهرماه ۱۳۶۵، شهرستان بویراحمد سردسیر دارای ۱۴۵۳۷۰ نفر جمعیت بوده است. از این تعداد، ۳۴۸۹۹ نفر ساکن در نقاط شهری، ۱۰۹۰۵۲ نفر ساکن در نقاط روستایی و بقیه غیر ساکن بوده اند.

جدول ۱- تعداد آبادیهای دارای سکنه شهرستان بر حسب بخش، به تفکیک طبقات عمری

بخش	جمع	۱ تا ۲۴ نفر	۲۵ تا ۴۹ نفر	۵۰ تا ۹۹ نفر	۱۰۰ تا ۲۴۹ نفر	۲۵۰ تا ۴۹۹ نفر	۵۰۰ تا ۹۹۹ نفر	۱۰۰۰ تا ۲۴۹۹ نفر	۲۵۰۰ تا ۴۹۹۹ نفر	۵۰۰۰ نفر و بیشتر
شهرستان بویراحمد سردسیر	۷۲۴	۹۴	۱۴۰	۱۸۹	۱۷۷	۸۰	۳۸	۶	۰	۰
دروهان	۵۲۸	۶۶	۱۱۲	۱۴۷	۱۳۱	۵۵	۲۴	۳	۰	۰
مرکزی	۱۹۶	۲۸	۲۸	۵۲	۴۶	۲۵	۱۴	۴	۰	۰

از جمعیت نقاط روستایی این شهرستان، ۵۵۴۶۴ نفر را مردان و ۵۳۵۸۸ نفر را زنان تشکیل می‌دهد. نسبت جنسی در این جمعیت نشان می‌دهد که در مقابل هر ۱۰۰ نفر زن، ۱۰۴ نفر مرد وجود دارد. این نسبت در بین اطفال کمتر از یکساله ۱۱۳ و در بین افراد ۶۵ ساله و بیشتر ۱۰۳ است. پایینترین نسبت جنسی به گروه سنی جوانان (۱۵-۲۴ ساله) و بالاترین نسبت، به گروه سنی اطفال (کمتر از یکساله) تعلق دارد.

جدول ۲: جمعیت نقاط روستایی شهرستان بر حسب بخش و گروه‌های عمده سنی، به تفکیک جنس

نسبت جنسی	زن	مرد	مرد و زن		گروه‌های عمده سنی
			تعداد	درصد	
۱۰۴	۵۲۵۸۸	۵۵۴۶۴	۱۰۰/۰۰	۱۰۹۰۵۲	شهرستان بی‌بیر احمد سردسیر
۱۱۳	۲۴۲۷	۲۷۳۷	۴/۷۴	۵۱۶۴	اطفال / کمتر از یکساله /
۱۰۷	۱۱۳۶۰	۱۲۱۲۹	۲۱/۵۴	۲۳۴۸۹	نوباوگان / ۱-۵ ساله /
۱۰۱	۹۴۰۴	۹۴۶۷	۱۷/۳۰	۱۸۸۷۱	کودکان / ۶-۱۰ ساله /
۱۰۶	۵۳۴۰	۵۶۶۲	۱۰/۰۹	۱۱۰۰۲	نوجوانان / ۱۱-۱۴ ساله /
۹۳	۹۷۰۳	۹۰۲۷	۱۷/۱۸	۱۸۷۳۰	جوانان / ۱۵-۲۴ ساله /
۱۰۷	۱۴۲۳۶	۱۵۲۳۱	۲۷/۰۲	۲۹۴۶۷	میانسالان / ۲۵-۶۴ ساله /
۱۰۲	۱۰۷۲	۱۱۰۷	۲/۰۰	۲۱۷۹	بزرگسالان / ۶۵ ساله و بیشتر /
*	۴۶	۱۰۴	۰/۱۴	۱۵۰	نامشخص *
۱۰۳	۳۶۵۴۰	۲۷۵۸۵	۱۰۰/۰۰	۶۴۱۲۵	بخش دروهان
۱۱۵	۱۶۶۸	۱۹۲۶	۴/۸۵	۳۵۹۴	اطفال / کمتر از یکساله /
۱۰۶	۷۷۲۲	۸۱۶۰	۲۱/۴۴	۱۵۸۹۲	نوباوگان / ۱-۵ ساله /
۱۰۲	۶۳۵۷	۶۵۱۱	۱۷/۳۶	۱۲۸۶۸	کودکان / ۶-۱۰ ساله /
۱۰۶	۳۵۶۱	۳۷۶۲	۹/۸۸	۷۳۲۴	نوجوانان / ۱۱-۱۴ ساله /
۸۹	۶۵۶۶	۵۸۶۰	۱۶/۷۶	۱۲۴۲۶	جوانان / ۱۵-۲۴ ساله /
۱۰۷	۹۸۶۳	۱۰۵۱۶	۲۷/۵۰	۲۰۳۸۲	میانسالان / ۲۵-۶۴ ساله /
۱۰۱	۷۴۷	۷۵۱	۲/۰۲	۱۴۹۸	بزرگسالان / ۶۵ ساله و بیشتر /
*	۴۶	۹۵	۰/۱۹	۱۴۱	نامشخص *
۱۰۵	۱۷۰۴۸	۱۷۸۷۹	۱۰۰/۰۰	۳۴۹۲۷	بخش مرکزی
۱۰۷	۷۵۹	۸۱۱	۴/۵۰	۱۵۷۰	اطفال / کمتر از یکساله /
۱۰۹	۲۶۲۸	۳۹۶۹	۲۱/۷۵	۷۵۹۷	نوباوگان / ۱-۵ ساله /
۹۷	۳۰۴۷	۲۹۵۶	۱۷/۱۹	۶۰۰۳	کودکان / ۶-۱۰ ساله /
۱۰۷	۱۷۷۹	۱۸۹۹	۱۰/۵۳	۳۶۷۸	نوجوانان / ۱۱-۱۴ ساله /
۱۰۱	۲۱۲۷	۲۱۶۷	۱۸/۰۵	۴۲۹۴	جوانان / ۱۵-۲۴ ساله /
۱۰۸	۴۳۷۳	۴۷۱۲	۲۶/۰۱	۹۰۸۵	میانسالان / ۲۵-۶۴ ساله /
۱۱۰	۳۳۵	۳۵۶	۱/۹۵	۶۹۱	بزرگسالان / ۶۵ ساله و بیشتر /
*	۰	۹	۰/۰۲	۹	نامشخص *

به محاسبه مفهوم ندارد.

خانوار

در سرشماری مهرماه ۱۳۶۵، شهرستان بویراحمد سردسیر دارای ۲۵۷۳۹ خانوار بوده است. از این تعداد، ۶۲۵۲ خانوار ساکن در نقاط شهری، ۱۹۲۵۲ خانوار ساکن در نقاط روستایی و بقیه غیر ساکن بوده‌اند.

جدول ۳- تعداد آبادیهایی دارای سکنه شهرستان بویراحمد بر حسب بخش، به تفکیک گروه بندی تعداد خانوار

بخش	مج	۱ تا ۲ خانوار	۳ تا ۵ خانوار	۶ تا ۱۰ خانوار	۱۱ تا ۲۰ خانوار	۲۱ تا ۵۰ خانوار	۵۱ تا ۱۰۰ خانوار	۱۰۱ تا ۲۰۰ خانوار	۲۰۰ تا ۵۰۰ خانوار	۵۰۰ تا ۱۰۰۰ خانوار
شهرستان بویراحمد سردسیر	۷۲۴	۹۹	۱۴۸	۲۰۸	۱۵۹	۷۶	۳۰	۴	۰	۰
دروهان	۵۲۸	۷۲	۱۱۵	۱۵۱	۱۱۰	۵۹	۱۸	۲	۰	۰
مرکزی	۱۹۶	۲۶	۳۳	۵۷	۴۹	۱۷	۱۲	۲	۰	۰

متوسط تعداد افراد در خانوارهای معمولی ساکن نقاط روستایی این شهرستان، ۵/۷ نفر است. بیشترین تعداد خانوار، مربوط به خانوارهای ۶ نفره و کمترین آن مربوط به خانوارهای ۱ نفره است.

جدول ۴- خانوارهای معمولی ساکن نقاط روستایی شهرستان بویراحمد بر حسب بخش، به تفکیک تعداد افراد در خانوار

بخش	مج	۱ نفر	۲ نفر	۳ نفر	۴ نفر	۵ نفر	۶ نفر	۷ نفر	۸ نفر	۹ نفر	۱۰ نفر و بیشتر
شهرستان بویراحمد سردسیر	۱۹۲۵۰	۴۲۹	۱۹۲۷	۱۱۵۲	۲۴۵۷	۲۴۵۷	۲۵۸۸	۲۴۸۵	۲۲۷۰	۱۱۱۹	۱۳۵۵
بخش دروهان	۱۳۴۴۴	۲۵۹	۱۴۸۵	۱۵۴۳	۱۷۲۲	۱۷۲۸	۱۸۳۰	۱۷۲۱	۱۵۰۰	۷۴۲	۸۰۴
بخش مرکزی	۵۸۰۶	۷۰	۴۵۲	۶۱۰	۷۲۵	۷۲۹	۷۵۸	۷۶۴	۷۷۰	۳۷۷	۵۵۱

مهاجرت

در سرشماری عمومی نفوس و مسکن مهرماه ۱۳۶۵، ۹۳/۲ درصد از جمعیت نقاط روستایی شهرستان بویراحمد سردسیر در همان آبادی که در زمان سرشماری اقامت داشته‌اند متولد شده‌اند. مقایسه محل تولد افراد با محلی که در زمان سرشماری در آنجا اقامت داشته‌اند نشان می‌دهد که ۵/۷ درصد جمعیت نقاط روستایی این شهرستان از آبادی به آبادی و ۰/۷ درصد از شهر به آبادی، در طول زندگی‌شان مهاجرت کرده‌اند.

(۱) شامل ۲ خانوار دستجمعی و ۱۹۲۵۰ خانوار معمولی ساکن است.

جدول ۵ جمعیت نقاط روستایی شهرستان بروجردهای عمده نخی، به تفکیک محل تولد

انگاره شده	تولد در جای دیگر			تولد در آبادی محل اقامت	جمع	گروههای عمده نخی
	خارج از کشور	شهر	آبادی			
۴۸۵	۱۶	۷۸۶	۶۱۸۰	۱۰۱۵۸۵	۱۰۹۰۵۲	شهرستان بوییر احمد سردسیر
۴۳	۱	۳۳	۸۵	۵۰۰۲	۵۱۶۴	اطفال / کمتر از یکساله /
۱۴۴	۴	۱۲۲	۴۰۹	۲۲۸۱۰	۲۳۴۸۹	نوجوانان / ۱-۳ ساله /
۹۱	۰	۶۶	۴۹۲	۱۸۲۲۲	۱۸۸۷۱	دو دکان / ۶-۱۰ ساله /
۵۳	۰	۴۰	۴۷۴	۱۰۴۲۵	۱۱۰۰۲	نوجوانان / ۱۱-۱۴ ساله /
۶۶	۳	۲۲۷	۱۵۲۱	۱۶۹۱۳	۱۸۷۳۰	جوانان / ۱۵-۲۴ ساله /
۸۱	۷	۲۸۶	۲۹۵۸	۲۶۱۲۵	۲۹۴۶۷	میانسالان / ۲۵-۶۴ ساله /
۷	۰	۱۲	۲۳۸	۱۹۲۲	۲۱۷۹	بزرگسالان / ۶۵ ساله و بیشتر /
۰	۱	۰	۲	۱۴۶	۱۵۰	نامشخص

سواد

در سرشماری مهرماه ۱۳۶۵ شهرستان بوییر احمد سردسیر، از ۸۰۳۹۹ نفر جمعیت ۶ ساله و بیشتر نقاط روستایی این شهرستان، ۴۶/۹ درصد باسواد بودند. نسبت باسوادی در این جمعیت برای مردان، ۶۰/۹ درصد و برای زنان، ۳۲/۵ درصد بوده است. این نسبت برای افراد لازم التعلیم (۶-۱۴ ساله)، ۷۳/۰ درصد و برای افراد ۱۵ ساله و بیشتر، ۳۱/۴ درصد بوده است.

جدول ۶- درصد باسوادان بی سوادان جمعیت ۶ ساله و بیشتر نقاط روستایی شهرستان بروجردهای عمده نخی به تفکیک جنس

انگاره شده	بی سواد		باسواد		جمع	گروههای عمده نخی
	زن	مرد	زن	مرد		
۰/۶۸	۶۶/۵۷	۳۸/۶۵	۳۲/۵۳	۶۰/۸۹	۱۰۰/۰۰	شهرستان بوییر احمد سردسیر
۱/۴۶	۳۷/۲۵	۱۳/۴۲	۶۰/۷۲	۸۵/۶۰	۱۰۰/۰۰	دو دکان / ۶-۱۰ ساله /
۰/۵۰	۴۲/۷۲	۱۱/۸۹	۵۶/۶۱	۸۷/۷۸	۱۰۰/۰۰	نوجوانان / ۱۱-۱۴ ساله /
۰/۳۴	۶۴/۷۱	۲۴/۶۹	۳۴/۸۱	۷۵/۱۲	۱۰۰/۰۰	جوانان / ۱۵-۲۴ ساله /
۰/۳۱	۹۳/۹۶	۶۹/۰۳	۵/۶۱	۳۰/۷۷	۱۰۰/۰۰	میانسالان / ۲۵-۶۴ ساله /
۲/۱۱	۹۵/۶۳	۸۷/۶۰	۱/۴۹	۱۰/۷۵	۱۰۰/۰۰	بزرگسالان / ۶۵ ساله و بیشتر /

جدول ۶- درمیدان بی سوادان و جمعیت ۶ ساله بیشتر نقاط روستایی شهرستان بر حسب بخش و گروه های عمده شغلی (دنباله)

انگاره شده	بی سواد		با سواد		جمع	گروه های عمده شغلی
	زن	مرد	زن	مرد		
۰/۶۸	۷۲/۵۳	۴۱/۹۷	۲۶/۵۸	۵۷/۵۴	۱۰۰/۰۰	بخش دروهان
۱/۵۲	۴۵/۵۹	۱۶/۱۳	۵۲/۳۵	۸۲/۸۸	۱۰۰/۰۰	کودکان ۶-۱۰ ساله /
۰/۶۳	۵۱/۴۷	۱۴/۴۳	۴۷/۷۴	۸۵/۰۹	۱۰۰/۰۰	نوجوانان ۱۱-۱۴ ساله /
۰/۳۵	۷۱/۹۹	۲۸/۵۵	۲۷/۵۲	۷۱/۲۶	۱۰۰/۰۰	جوانان ۱۵-۲۴ ساله /
۰/۳۷	۹۶/۱۰	۷۱/۹۹	۳/۵۶	۲۷/۸۰	۱۰۰/۰۰	میان سالان ۲۵-۶۴ ساله /
۱/۵۴	۹۷/۱۹	۸۹/۶۱	۰/۸۰	۹/۳۲	۱۰۰/۰۰	بزرگسالان ۶۵ ساله و بیشتر /
۰/۶۶	۵۳/۸۰	۳۱/۶۸	۴۵/۲۹	۶۷/۹۱	۱۰۰/۰۰	بخش مرکزی
۱/۳۲	۲۰/۱۵	۷/۴۴	۷۸/۱۸	۹۱/۶۱	۱۰۰/۰۰	کودکان ۶-۱۰ ساله /
۰/۲۴	۲۵/۱۸	۶/۸۵	۷۴/۳۷	۹۳/۱۰	۱۰۰/۰۰	نوجوانان ۱۱-۱۴ ساله /
۰/۳۲	۴۹/۴۷	۱۷/۵۶	۵۰/۰۸	۸۲/۲۵	۱۰۰/۰۰	جوانان ۱۵-۲۴ ساله /
۰/۴۰	۸۹/۱۴	۶۲/۴۲	۱۰/۲۴	۲۷/۳۹	۱۰۰/۰۰	میان سالان ۲۵-۶۴ ساله /
۲/۳۸	۹۲/۰۰	۸۴/۲۷	۳/۰۸	۱۳/۷۶	۱۰۰/۰۰	بزرگسالان ۶۵ ساله و بیشتر /

وضع فعالیت

در سرشماری مهرماه ۱۳۶۵، ۳۶/۷ درصد جمعیت ۱۰ ساله و بیشتر نقاط روستایی شهرستان بویراحمد سردسیر را افراد شاغل و بیکار (جویای کار) تشکیل می دادند. نسبت افراد شاغل به جمعیت ۱۰ ساله و بیشتر در نقاط روستایی این شهرستان ۳۲/۵ درصد بوده است. این نسبت برای مردان ۶۰/۷ درصد و برای زنان ۳/۵ درصد بوده است.

جدول ۷- جمعیت ۱۰ ساله و بیشتر نقاط روستایی شهرستان بر حسب بخش و وضع فعالیت، به تفکیک جنس

وضع فعالیت	مرد		زن	
	تعداد	درصد	تعداد	درصد
شهرستان بویراحمد سردسیر	۶۴۸۴۸	۱۰۰/۰۰	۳۱۹۸۷	۱۰۰/۰۰
شاغل	۲۱۰۷۶	۳۲/۵۰	۱۱۲۵	۳/۵۲
بیکار / جویای کار /	۲۷۱۵	۴/۱۹	۲۹۰	۱/۲۲
محصل	۱۲۳۱۴	۱۸/۹۹	۲۸۲۵	۱۱/۹۶
خانه دار	۲۴۳۶۰	۳۷/۵۶	۲۴۰۶۲	۷۵/۲۲
دارای درآمد بدون کار	۵۴۷	۰/۸۴	۲۴۵	۰/۷۷
سایر	۳۲۴۲	۵/۰۰	۱۹۴۸	۶/۰۹
اظهار نشده	۵۹۴	۰/۹۲	۳۹۳	۱/۲۳

جدول ۲- جمعیت ۱۰ ساله و بیشتر نقاط روستایی شهرستان بر حسب بخش و وضع فعالیت، بنگلیت جنس (وزنانه)

زن		مرد		مرد و زن		وضع فعالیت
درصد	تعداد	درصد	تعداد	درصد	تعداد	
۱۰۰/۰۰	۲۱۷۸۵	۱۰۰/۰۰	۲۲۱۶۱	۱۰۰/۰۰	۴۳۹۴۶	بخش دروهان
۴/۶۰	۱۰۰۲	۶۳/۱۵	۱۳۹۹۵	۳۴/۱۳	۱۴۹۹۷	شامل
۱/۴۰	۳۱۸	۶/۷۶	۱۴۹۸	۴/۱۲	۱۸۱۶	بییکار/جویای کار/
۸/۸۰	۱۹۲۶	۲۳/۴۰	۵۱۸۶	۱۲/۲۱	۷۱۲۲	محصّل
۷۶/۸۰	۱۶۳۷۰	۰/۶۱	۲۰۱	۳۸/۵۳	۱۶۹۶۱	خانه دار
۰/۸۲	۱۸۱	۰/۹۷	۲۱۵	۰/۹۰	۳۹۶	دارای درآمد بدون کار
۶/۲۰	۱۳۵۰	۴/۲۰	۹۳۱	۵/۱۹	۲۲۸۱	سایر
۱/۲۳	۲۶۸	۰/۶۱	۱۳۵	۰/۹۲	۴۰۳	اظهار نشده
۱۰۰/۰۰	۱۰۲۰۲	۱۰۰/۰۰	۱۰۷۰۰	۱۰۰/۰۰	۲۰۹۰۲	بخش مرکزی
۱/۲۱	۲۱۲	۵۵/۶۶	۵۹۵۶	۲۹/۰۸	۶۰۷۹	شامل
۰/۷۱	۲۷	۳/۷۳	۸۲۷	۴/۳۰	۸۹۹	بییکار/جویای کار/
۱۸/۵۲	۱۸۸۹	۲۰/۸۷	۲۳۰۳	۲۴/۸۴	۵۱۹۲	محصّل
۷۱/۱۷	۷۳۲۲	۰/۹۱	۹۷	۳۵/۵۴	۷۴۲۹	خانه دار
۰/۶۳	۶۴	۰/۸۱	۸۷	۰/۷۲	۱۵۱	دارای درآمد بدون کار
۵/۸۶	۵۹۸	۳/۳۹	۲۶۳	۴/۶۰	۹۶۱	سایر
۱/۲۲	۱۲۴	۰/۶۳	۶۷	۰/۹۱	۱۹۱	اظهار نشده

تقسیمات کشوری جمهوری اسلامی ایران به تفکیک استان ۱۳۶۵

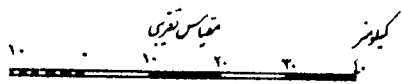


نقشه شهرستان بویراحمد سردیسریه تعلیکات بخش و دهستان
شهری گوی همراه سال ۱۳۶۵

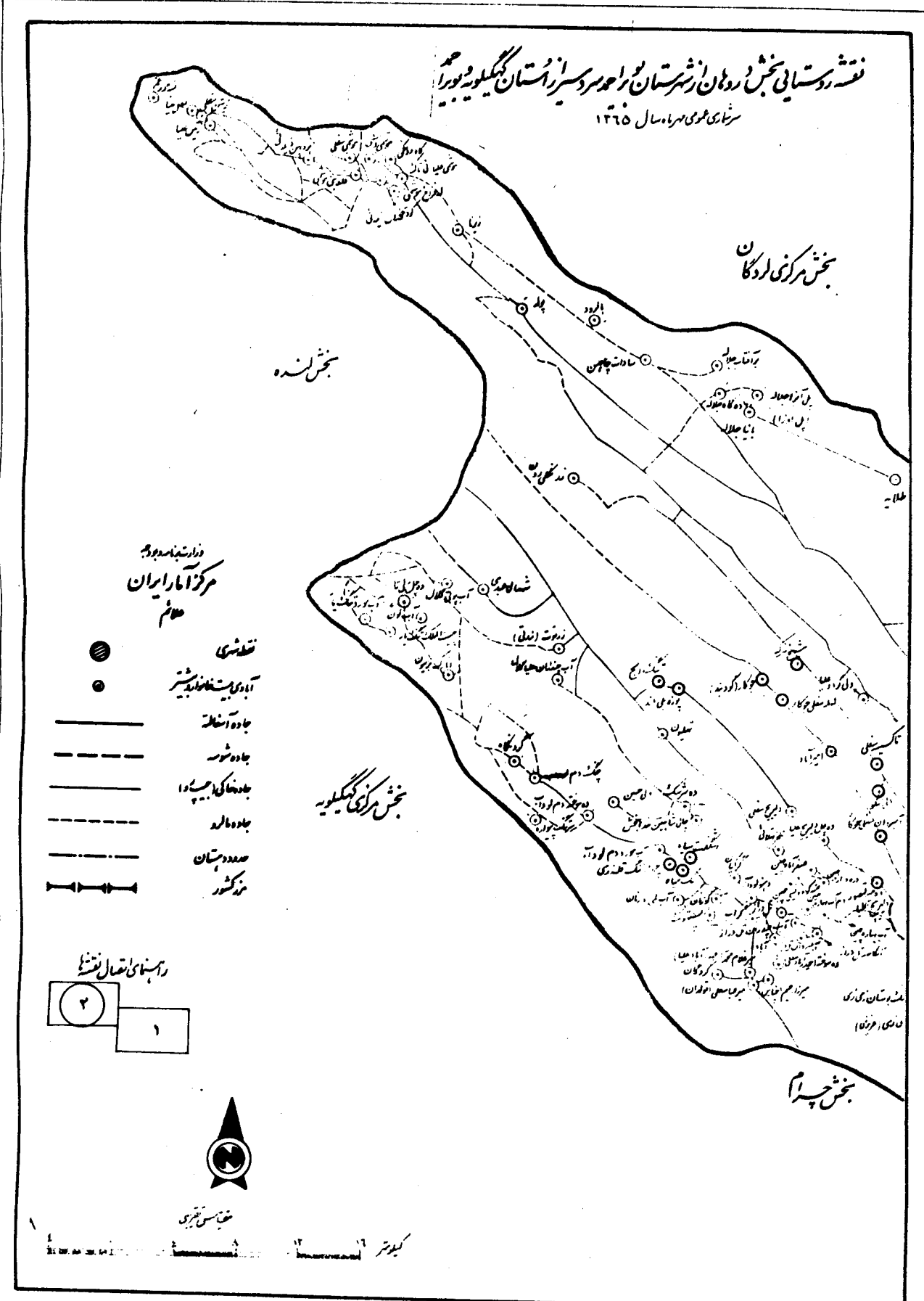


وزارت بازرگانی
مرکز آمار ایران
علامه

- — — — — مرز کشور
- — — — — حدود شهرستان
- — — — — حدود بخش
- — — — — حدود دهستان
- مرکز شهرستان
- نقش شهری
- مرکز بخش (نقشه شهری)
- مرکز بخش (نقشه دهستان) با جمعیت ... نفر و بیشتر
- مرکز بخش (نقشه دهستان) با جمعیت کمتر از ... نفر
- آبادی دارای ... نفر جمعیت و بیشتر و غیر مرکز بخش

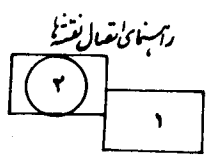


نقشه روستای بخش رودان از شهرستان باجستان گیلکیویه بویرا
 سرشای عمومی هر سال ۱۳۶۵



دولت اسلامی
 مرکز آمار ایران
 هفتم

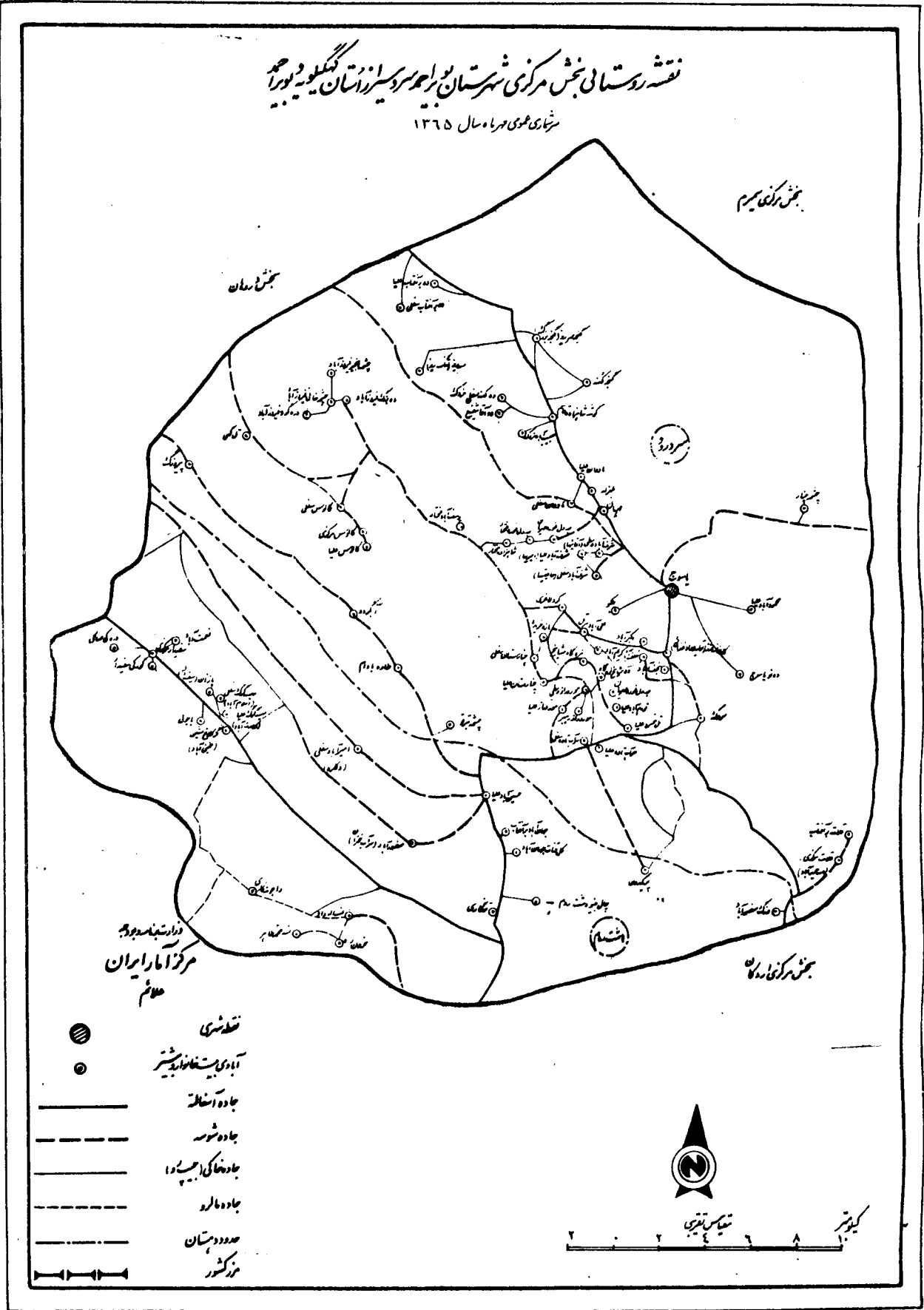
- قطعی
- آبدهی متناهی
- جاده آسفالت
- - - - جاده شوره
- جاده خاکی
- - - - جاده مالرو
- حدود دهستان
- مرکز دهستان




مقیاس تقریبی
 کیلومتر

نقشه روستایی بخش مرکزی شهرستان بروجرد مرکز شهرستان بروجرد استان گیلویدیه بروجرد

شماره عمومی هوا سال ۱۳۶۵



- قلمشویی
- آبادی شهرستان بروجرد
- جاده آسفالت
- - - - - جاده شوسه
- جاده خاکی (جیب دوا)
- - - - - جاده مالرو
- حدود شهرستان
- ||| مرکز کشور



شماره ردیف آبادی	آبادی	کده آبادی	نوع راه آبادی (کده)	تعداد خانوار	کل جمعیت	جمعیت عمال بیشتر	جمعیت باسواد	جمعیت شغل	فعالیت کشاورزی						
									زراعت	باغداری	دامداری دامپزری	پرورش طیور	پرورش گاو ابریشم	پرورش بز و گوسفند	پرورش ماهی
۱	۲	۳	۴	۵	۶	۷	۸	۹	۱۰	۱۱	۱۲	۱۳	۱۴	۱۵	۱۶
	بخش دروهان			۱۳۴۴۵	۷۴۱۲۵	۵۴۶۳۹	۲۳۰۲۹	۱۵۱۰۲	۵۲۰	۲۴۷	۵۲۶	۱۲۶	۳	۶۹	۱
	دهستان دروهان			۱۳۴۴۵	۷۴۱۲۵	۵۴۶۳۹	۲۳۰۲۹	۱۵۱۰۲	۵۲۰	۲۴۷	۵۲۶	۱۲۶	۳	۶۹	۱
۱	آبادیه	۲۲۵۸۱۷	۳	۷۱	۲۵۲	۲۳۸	۱۱۳	۷۶	*	*	*	*	*	*	*
۲	آبادیه سپیدکوزستان	۲۲۵۸۱۸	۳	۱۰	۴۸	۳۶	۱۱	۹	*	*	*	*	*	*	*
۳	آبادیه شیلان	۲۲۵۸۱۹	۴	۹	۵۴	۳۸	۴	۱۰	*	*	*	*	*	*	*
۴	آبادیه هار و چین	۲۲۵۸۲۰	۳	۲۶	۱۳۱	۹۵	۲۲	۲۸	*	*	*	*	*	*	*
۵	آبادیه دلدلیر بیج علیا	۲۲۵۸۲۱	۳	۱۵	۷۲	۴۹	۹	۱۵	*	*	*	*	*	*	*
۶	آبادیه شگل	۲۲۵۸۲۲	۴	۲۲	۱۴۵	۱۰۰	۲۵	۲۵	*	*	*	*	*	*	*
۷	آبادیه درانگل دراز	۲۲۵۸۲۵	۳	۵۹	۲۱۶	۲۳۲	۹۱	۶۴	*	*	*	*	*	*	*
۸	آبادیه درانگلی گل	۲۲۵۸۲۶	۴	۱۷	۸۷	۵۹	۱۷	۱۹	*	*	*	*	*	*	*
۹	آبادیه درانگلی گل	۲۲۵۸۲۷	۴	۵۸	۳۱۴	۲۳۵	۶۸	۶۹	*	*	*	*	*	*	*
۱۰	آبادیه درانگوزستان	۲۲۵۸۲۸	۳	۱۰	۶۸	۵۱	۲۲	۱۲	*	*	*	*	*	*	*
۱۱	آبادیه دره سده	۲۲۵۸۲۹	۴	۱۰	۵۱	۳۸	۷	۸	*	*	*	*	*	*	*
۱۲	آبادیه الوغلی تقاره خانه	۲۲۵۸۳۰	۳	۷	۵۴	۴۱	۲۶	۷	*	*	*	*	*	*	*
۱۳	آبادیه الوغلی تقاره خانه	۲۲۵۸۳۱	۳	۱۷	۹۲	۶۹	۴۲	۱۵	*	*	*	*	*	*	*
۱۴	آبادیه پاه	۲۲۵۸۳۲	۳	۷	۵۰	۳۸	۱۸	۱۲	*	*	*	*	*	*	*
۱۵	آبادیه درانگل دراز	۲۲۵۸۳۳	۳	۲۵	۱۷۷	۱۳۵	۵۴	۳۳	*	*	*	*	*	*	*
۱۶	آبادیه تقاره	۲۲۵۸۳۴	۳	۲	۷	۷	۱	۳	*	*	*	*	*	*	*
۱۷	آبادیه دردم لود	۲۲۵۸۳۵	۳	۷۷	۴۳۳	۳۳۸	۱۲۷	۹۸	*	*	*	*	*	*	*
۱۸	آبادیه و شه چین	۲۲۵۸۳۶	۳	۱۷	۹۴	۶۷	۴۲	۱۲	*	*	*	*	*	*	*
۱۹	آبادیه و لدلی	۲۲۵۸۳۷	۳	۴	۱۴	۹	۲	۳	*	*	*	*	*	*	*
۲۰	آبادیه الوغلی تقاره خانه	۲۲۵۸۳۸	۳	۱۸	۱۱۱	۸۲	۴۲	۱۹	*	*	*	*	*	*	*
۲۱	آبادیه درانگلی جوکار	۲۲۵۸۳۹	۳	۲۰	۱۳۹	۱۰۵	۵۶	۲۹	*	*	*	*	*	*	*
۲۲	آبادیه درانگلی جوکار	۲۲۵۸۴۰	۳	۱۱	۷۰	۵۲	۳۴	۱۴	*	*	*	*	*	*	*
۲۳	آبادیه شگل دراز	۲۲۵۸۴۱	۳	۲۰	۸۲	۶۴	۲۴	۲۰	*	*	*	*	*	*	*
۲۴	آبادیه مکتب تقاره خانه	۲۲۵۸۴۲	۳	۱۲	۷۴	۵۶	۲۸	۱۳	*	*	*	*	*	*	*
۲۵	آبادیه مکتب تقاره خانه	۲۲۵۸۴۳	۳	۱۰	۴۵	۳۲	۲۱	۸	*	*	*	*	*	*	*
۲۶	آبادیه مکتب کوزستان	۲۲۵۸۴۴	۳	۱۴	۷۵	۴۸	۱۴	۱۴	*	*	*	*	*	*	*
۲۷	آبادیه مکتب الوغلی تقاره خانه	۲۲۵۸۴۵	۳	۶	۳۵	۲۵	۱۵	۵	*	*	*	*	*	*	*
۲۸	آبادیه کوزستان	۲۲۵۸۴۶	۳	۶۲	۲۹۶	۲۱۵	۹۳	۵۶	*	*	*	*	*	*	*
۲۹	آبادیه لولون	۲۲۵۸۴۷	۳	۲۰	۱۹۱	۱۴۸	۴۰	۴۳	*	*	*	*	*	*	*
۳۰	آبادیه دردنگیار	۲۲۵۸۴۸	۳	۲۲	۱۳۶	۹۲	۳۳	۲۴	*	*	*	*	*	*	*
۳۱	آبادیه غریبه	۲۲۵۸۵۰	۳	۵۰	۲۰۶	۲۳۴	۱۴۲	۴۸	*	*	*	*	*	*	*
۳۲	آبادیه دردم لود	۲۲۵۸۵۱	۳	۱۵	۹۹	۶۵	۲۲	۱۸	*	*	*	*	*	*	*
۳۳	آبادیه در میون	۲۲۵۸۵۲	۳	۱۶	۷۸	۶۰	۱۷	۱۷	*	*	*	*	*	*	*
۳۴	آبادیه چلبیل	۲۲۵۸۵۳	۳	۲۵	۱۵۱	۱۱۰	۷۸	۲۶	*	*	*	*	*	*	*
۳۵	آبادیه خدیو آباد	۲۲۵۸۵۴	۳	۵	۲۶	۱۷	۱۰	۵	*	*	*	*	*	*	*
۳۶	آبادیه در شاه ده شریخ	۲۲۵۸۵۵	۳	۸	۴۸	۳۶	۱۴	۱۰	*	*	*	*	*	*	*
۳۷	آبادیه در گلیان	۲۲۵۸۵۶	۳	۲	۱۰	۷	۳	۱	*	*	*	*	*	*	*
۳۸	آبادیه مکتب گل	۲۲۵۸۵۷	۴	۴	۲۶	۱۷	۳	۴	*	*	*	*	*	*	*
۳۹	آبادیه سیاه	۲۲۵۸۵۸	۳	۳۰	۱۹۰	۱۳۲	۵۳	۳۲	*	*	*	*	*	*	*
۴۰	آبادیه مکتب گل	۲۲۵۸۵۹	۴	۶	۴۵	۳۱	۸	۷	*	*	*	*	*	*	*
۴۱	آبادیه قاطر	۲۲۵۸۶۰	۴	۱۲	۸۲	۶۳	۴	۲۱	*	*	*	*	*	*	*
۴۲	آبادیه مکتب تقاره خانه	۲۲۵۸۶۲	۳	۱۶	۱۰۱	۷۸	۴۳	۱۳	*	*	*	*	*	*	*
۴۳	آبادیه	۲۲۵۸۶۳	۳	۲۷	۱۳۵	۸۹	۲۴	۳۰	*	*	*	*	*	*	*
۴۴	آبادیه سیابکان	۲۲۵۸۶۴	۱	۱۶	۸۵	۶۰	۲۸	۱۵	*	*	*	*	*	*	*
۴۵	آبادیه مکتب تقاره خانه	۲۲۵۸۶۵	۲	۵۸	۲۱۵	۲۴۷	۱۶۵	۶۹	*	*	*	*	*	*	*

خصوصیات اجتماعی - اقتصادی آبادیهای دارای سکنه شهرستان بویر احمد سردسیر

شماره وریف آبادی	آبادی	کد آبادی	نوع راه آبادی (کیل)	تعداد خانوار	کل جمعیت	جمعیت عساکر بیشتر	جمعیت باسواد	جمعیت شغل	فعالیت کشاورزی							
									۱۰	۱۱	۱۲	۱۳	۱۴	۱۵	۱۶	
۴۶	امیر شیرخان	۲۲۵۸۱۶	۲	۱۲	۷۵	۵۷	۲۰	۱۳	*	*	*	*	*	*	*	*
۴۷	اشار کبیر میون	۲۲۵۸۱۷	۲	۴۷	۲۵۱	۱۸۹	۶۹	۵۱	*	*	*	*	*	*	*	*
۴۸	انجمه	۲۲۵۸۱۹	۴	۱۲	۷۴	۵۵	۲	۲۱	*	*	*	*	*	*	*	*
۴۹	اوغاج کلال	۲۲۵۸۱۱	۴	۷	۳۰	۲۴	۶	۵	*	*	*	*	*	*	*	*
۵۰	بیاد امز از مور عم	۲۲۵۸۲۴	۴	۵	۳۵	۲۸	۴	۹	*	*	*	*	*	*	*	*
۵۱	بیادنگان سفلی	۲۲۵۸۷۵	۲	۵۴	۲۸۶	۲۱۶	۶۵	۵۴	*	*	*	*	*	*	*	*
۵۲	بیادنگان علیا	۲۲۵۸۷۶	۲	۱۰۴	۳۲۴	۲۸۹	۱۶۶	۹۹	*	*	*	*	*	*	*	*
۵۳	بیاغ اشجیر ک	۲۲۵۸۷۸	۴	۱۰	۵۸	۴۱	۲	۹	*	*	*	*	*	*	*	*
۵۴	بیاغ تیلکو چنار	۲۲۵۸۷۹	۳	۲۹	۱۶۵	۱۲۰	۵۷	۲۹	*	*	*	*	*	*	*	*
۵۵	بیانچه چلیل	۲۲۵۸۷۲	۲	۵۱	۳۶۴	۲۷۵	۱۹۱	۶۱	*	*	*	*	*	*	*	*
۵۶	بیانر آباد چلیل	۲۲۵۸۸۱	۱	۱۲	۶۸	۵۲	۲۵	۱۲	*	*	*	*	*	*	*	*
۵۷	بیانک	۲۲۵۸۸۲	۳	۸۵	۴۹۶	۳۵۵	۱۷۷	۹۶	*	*	*	*	*	*	*	*
۵۸	بیانرود	۲۲۵۸۸۲	۴	۵۹	۳۷۲	۲۱۹	۴۷	۷۰	*	*	*	*	*	*	*	*
۵۹	بیانرود	۳۸۸۲۲	۲	۸	۳۶	۲۷	۱۶	۶	*	*	*	*	*	*	*	*
۶۰	بیاینگان جلاله	۲۲۵۸۸۴	۴	۲۹	۱۷۰	۱۲۱	۳۱	۴۱	*	*	*	*	*	*	*	*
۶۱	بیر افتاب تهلینون	۲۲۵۸۸۶	۳	۱۱	۷۳	۴۸	۲۲	۱۲	*	*	*	*	*	*	*	*
۶۲	بیر افتاب جلاله	۲۲۵۸۸۷	۴	۲۸	۱۵۰	۱۰۱	۳۶	۵۴	*	*	*	*	*	*	*	*
۶۳	بیر افتاب علیا کلال	۲۲۵۸۸۸	۴	۱۶	۳۱۱	۲۱۱	۱۰۷	۹۷	*	*	*	*	*	*	*	*
۶۴	بیر ایمن	۲۲۵۸۸۹	۲	۸۷	۳۳۴	۲۳۲	۱۰۷	۹۷	*	*	*	*	*	*	*	*
۶۵	بیر جوجنار	۲۲۵۸۹۰	۳	۱۶	۹۸	۶۰	۱۳	۱۳	*	*	*	*	*	*	*	*
۶۶	بیر دیهنن چلاش	۲۲۵۸۹۱	۳	۸۴	۴۳۴	۲۳۲	۹۰	۹۲	*	*	*	*	*	*	*	*
۶۷	بیر دیهنن عبداللطیف	۲۲۵۸۹۲	۳	۱۱	۴۸	۳۰	۲۰	۱۲	*	*	*	*	*	*	*	*
۶۸	بیر دجفته میر فیض اله	۲۲۵۸۹۳	۴	۱۰	۶۳	۴۴	۲	۱۲	*	*	*	*	*	*	*	*
۶۹	بیر میون	۲۲۵۸۹۴	۴	۱۶	۸۷	۶۵	۱۸	۱۵	*	*	*	*	*	*	*	*
۷۰	بیطاری	۲۲۵۸۹۶	۲	۲۷	۱۵۵	۱۲۴	۶۰	۳۴	*	*	*	*	*	*	*	*
۷۱	بیلوطکارون	۲۲۵۸۹۷	۲	۲۰	۱۴۸	۱۱۱	۶۱	۳۲	*	*	*	*	*	*	*	*
۷۲	بیلهدان بهر ام بیگی	۲۲۵۸۹۹	۲	۷	۳۲	۲۶	۷	۶	*	*	*	*	*	*	*	*
۷۳	بیندره	۲۲۵۹۰۱	۲	۸	۵۳	۳۴	۱۴	۱۱	*	*	*	*	*	*	*	*
۷۴	بینزر ده سفلی	۲۲۵۹۰۴	۲	۱۱۱	۶۱۸	۴۳۴	۲۳۲	۱۱۶	*	*	*	*	*	*	*	*
۷۵	بینزر ده علیا	۲۲۵۹۰۵	۲	۶۸	۳۷۴	۲۶۹	۱۲۶	۷۷	*	*	*	*	*	*	*	*
۷۶	بینار همدانی	۲۲۵۹۰۶	۳	۸	۳۵	۲۴	۳	۸	*	*	*	*	*	*	*	*
۷۷	بیتهان سادات محمودی	۲۲۵۹۰۷	۲	۱۵۴	۷۹۵	۶۰۴	۲۷۱	۲۶۹	*	*	*	*	*	*	*	*
۷۸	بیتوا	۲۲۵۹۰۸	۳	۷	۳۶	۳۰	۱۵	۱۱	*	*	*	*	*	*	*	*
۷۹	بیتهدر از	۲۲۵۹۰۹	۲	۱۴	۶۵	۵۰	۳	۱۴	*	*	*	*	*	*	*	*
۸۰	بیتهدون چلیل	۲۲۵۹۱۰	۲	۱۲	۷۷	۳۷	۳۵	۱۶	*	*	*	*	*	*	*	*
۸۱	بیتهدر بیز کچنار	۲۲۵۹۱۱	۳	۸	۵۵	۳۷	۲۲	۱۰	*	*	*	*	*	*	*	*
۸۲	بیتهدر هله نامداران	۲۲۵۹۱۳	۴	۳	۱۹	۳۱	۵	۸	*	*	*	*	*	*	*	*
۸۳	بیتهدر میان تنگان	۲۲۵۹۱۴	۴	۵	۳۲	۳۴	۲۰	۸۷	*	*	*	*	*	*	*	*
۸۴	بیتهدر ام بیگی سمدنی	۲۲۵۹۱۵	۲	۷۵	۴۸۴	۳۵۲	۲۰۲	۲۲	*	*	*	*	*	*	*	*
۸۵	بیتهدر ادبی تنگار خاتمه	۲۲۵۹۱۶	۲	۲۷	۱۳۲	۹۹	۲۸	۲۳	*	*	*	*	*	*	*	*
۸۶	بیتهدر مومنی	۲۲۵۹۱۷	۴	۱۰	۴۵	۳۳	۷	۱۰	*	*	*	*	*	*	*	*
۸۷	بیتهدر گزلی	۲۲۵۹۱۸	۳	۵	۳۱	۲۲	۱۵	۵	*	*	*	*	*	*	*	*
۸۸	بیتهدر ه	۲۲۵۹۲۰	۲	۹۸	۵۲۰	۳۴۰	۲۱۳	۱۰۴	*	*	*	*	*	*	*	*
۸۹	بیتهدر گن	۲۲۵۹۱۹	۳	۲۳	۱۷۱	۱۳۰	۶۹	۷۰	*	*	*	*	*	*	*	*
۹۰	بیتهدر خر	۲۲۵۹۲۱	۳	۷۸	۳۴۵	۲۴۲	۸۸	۷۰	*	*	*	*	*	*	*	*

کد نوع راه آبادی: ۱ جاده اسفالت، ۲ جاده خاکی، ۳ مارود، ۴ سایر راهها و آب آسپان راه آبی، ۵ نامشخص

تعداد گاو و گوساله	۴۲	۲۰	۲۰	۱	۹	۲	۵۰	۱۰۰	۱۰	۱۵	۵۰	۸	۱۰۰	۹۰	۱۲	۲۰۰	۴۰	۵۰۰	۱۰۰	۲۰	۲۰۰	۶	۱۰	۲۵	۶۰	۴	۲۰	۳۰۰	۲۰	۱۸	۱۰۰	۳۰	۴	۵	۱۰	۲	۱۵	۵۰	۲۰۰	۲۰	۱۰۰	۲۰۰					
تعداد گوسفند و بز	۴۱	۲۰۰	۱۶۰۰	۲۲۷	۲۷۰	۱۲۵	۲۰۰	۲۶۰	۲۰۰	۱۴۰۰	۵۶۰	۱۰۰	۲۵۰	۱۴۵۰	۲۵	۱۴۰۰	۲۰۰	۱۲۰۰	۱۵۵۰	۴۰۰	۱۱۰	۲۵۰۰	۲۰۰	۴۸۰	۱۵۰۰	۱۲۰	۲۵۰	۱۱۴	۲۸۰	۱۱۵۰	۷۳۰	۲۵۰	۲۳۰۰	۲۰۰	۱۰۰	۷۰۰	۲۰۰	۷۰	۴۰۰	۱۸۰	۱۱۰۰	۲۵۵	۱۱۰	۲۰۰	۸۰۰	۷۰۰	
تغییرگاه شین آلات کاردی	۳۰																																														
فروشگاه تعاونی	۳۹				*		*	*	*	*	*	*	*	*	*	*	*	*	*	*	*	*	*	*	*	*	*	*	*	*	*	*	*	*	*	*	*	*	*	*	*	*	*	*	*	*	
دستری بر روی تعمیراتی آبادی	۳۸				*		*	*	*	*	*	*	*	*	*	*	*	*	*	*	*	*	*	*	*	*	*	*	*	*	*	*	*	*	*	*	*	*	*	*	*	*	*	*	*	*	
تلفن	۳۷																																														
دستری به روزنامه بخود آبادی	۳۶																																														
صندوق پست	۳۵						*																																								
بیمار و دامای روستایی	۳۴						*																																								
دانشگاه کشیکین داپوشن	۳۳						*	*	*	*	*	*	*	*	*	*	*	*	*	*	*	*	*	*	*	*	*	*	*	*	*	*	*	*	*	*	*	*	*	*	*	*	*	*	*	*	*
پزشک	۳۲																																														
خانه بهداشت	۳۱								*																																						
مرکز بهداشتی درمانی	۳۰																																														
حمام	۲۹													*																																	
آموزش و تفریح کودکان	۲۸													*																																	
مدرسه راهنمایی	۲۷													*																																	
دبستان	۲۶													*																																	
برق	۲۵														*																																
آب لوله کشی	۲۴													*																																	
پایگاه خدمات بست بچ	۲۳													*																																	
مرکز خدمات روستایی	۲۲													*																																	
دفتر بهداشت روستایی	۲۱													*																																	
شورای اسلامی روستایی	۲۰													*																																	
اماکن مذهبی مسلمانان	۱۹													*																																	
بنای مذهبی مسلمانان	۱۸													*																																	
شماره ویدیو آبادی	۱۷													*																																	

شماره ردیف آبادی	آبادی	کده آبادی	نوع راه آبادی (کده)	تعداد خانوار	کل جمعیت	جمعیت عمال بیشتر	جمعیت باسواد	جمعیت مشغول	فعالیت کشاورزی						
									۱۰	۱۱	۱۲	۱۳	۱۴	۱۵	۱۶
۹۱	بی بی خاتون	۲۲۵۹۲۲	۲	۴۹	۲۲۷	۱۶۰	۹۲	۴۵	*	*	*	*	*	*	*
۹۲	بیاتاو و دلی تاه	۲۲۵۹۲۳	۲	۴	۱۸	۱۱	۲	۵	*	*	*	*	*	*	*
۹۳	بیاتاو و فاطمه زاده	۲۲۵۹۲۴	۲	۱۴۸	۷۸۱	۵۶۸	۳۶۹	۱۵۱	*	*	*	*	*	*	*
۹۴	بیاتاو و کلال	۲۲۵۹۲۵	۴	۹	۵۷	۳۹	۲	۹	*	*	*	*	*	*	*
۹۵	بیاجات و جوی کار	۲۲۵۹۲۶	۳	۴	۳۱	۲۲	۵	۴	*	*	*	*	*	*	*
۹۶	بیاجات و دلی تاه	۲۲۵۹۲۷	۲	۷	۴۱	۲۷	۹	۷	*	*	*	*	*	*	*
۹۷	بیانر شهدالی	۲۲۵۹۲۸	۴	۱۸	۱۱۴	۷۶	۱۲	۲۴	*	*	*	*	*	*	*
۹۸	بیر اشکفت در بیگلر	۲۲۵۹۲۹	۳	۲۰	۱۱۷	۸۲	۲۴	۲۲	*	*	*	*	*	*	*
۹۹	بهر و و ک	۲۲۵۹۳۰	۲	۲۲	۸۲	۶۸	۲۰	۲۱	*	*	*	*	*	*	*
۱۰۰	بهر بیار	۲۲۵۹۳۱	۲	۹	۵۵	۳۸	۱۴	۹	*	*	*	*	*	*	*
۱۰۱	بهر چچینار	۲۲۵۹۳۲	۲	۳	۲۴	۱۸	۱۲	۳	*	*	*	*	*	*	*
۱۰۲	بهر چچاه	۲۲۵۹۳۳	۲	۳۵	۲۰۰	۱۴۶	۴۳	۶۸	*	*	*	*	*	*	*
۱۰۳	بهر ابنر اجلاله	۲۲۵۹۳۴	۴	۴۵	۲۵۹	۱۸۶	۴۷	۵۶	*	*	*	*	*	*	*
۱۰۴	بهر جاوریت	۲۲۵۹۳۵	۲	۲	۲۱	۱۸	۴	۷	*	*	*	*	*	*	*
۱۰۵	بهر بلی بیلند	۲۲۵۹۳۶	۲	۲۶	۱۴۲	۱۰۳	۴۵	۳۰	*	*	*	*	*	*	*
۱۰۶	بهر بیز ابده مفر	۲۲۵۹۳۷	۲	۱	۸	۸	۳	۳	*	*	*	*	*	*	*
۱۰۷	بهر بوله	۲۲۵۹۳۸	۲	۸۶	۲۷۲	۲۸۵	۶۳	۱۰۴	*	*	*	*	*	*	*
۱۰۸	بهر ابنر ا	۲۲۵۹۳۹	۲	۲۰	۱۹۵	۱۴۲	۶۹	۲۹	*	*	*	*	*	*	*
۱۰۹	بهر اه تنگیار	۲۲۵۹۴۰	۴	۱۷	۱۲۳	۹۲	۳۵	۲۱	*	*	*	*	*	*	*
۱۱۰	بهر ز دهر ام بی بی علیا	۲۲۵۹۴۱	۲	۲۲	۱۵۱	۱۱۰	۶۰	۲۳	*	*	*	*	*	*	*
۱۱۱	تاکمیه عقلی	۲۲۵۹۴۲	۲	۲۰	۱۲۵	۹۱	۱۲	۲۹	*	*	*	*	*	*	*
۱۱۲	تاکمیه علیا	۲۲۵۹۴۳	۲	۸	۳۴	۲۴	۵	۸	*	*	*	*	*	*	*
۱۱۳	تاکمیه	۲۲۵۹۴۴	۲	۲۲	۱۲۴	۸۵	۳۰	۲۷	*	*	*	*	*	*	*
۱۱۴	تل بن پر اشکفت	۲۲۵۹۴۵	۲	۵	۴۰	۳۰	۱۹	۵	*	*	*	*	*	*	*
۱۱۵	تل خاری بندر دلی گردو	۲۲۵۹۴۶	۲	۵	۲۹	۲۰	۸	۶	*	*	*	*	*	*	*
۱۱۶	تل خاری دم دلی گردو	۲۲۵۹۴۷	۲	۱۴	۶۱	۴۶	۱۵	۱۱	*	*	*	*	*	*	*
۱۱۷	تل خاری عباس دلی گردو	۲۲۵۹۴۸	۲	۵	۲۶	۱۵	۲	۵	*	*	*	*	*	*	*
۱۱۸	تل در از	۲۲۵۹۴۹	۲	۵۰	۲۴۰	۱۷۹	۸۷	۵۳	*	*	*	*	*	*	*
۱۱۹	تل قنوی	۲۲۵۹۵۰	۲	۱۵	۸۸	۵۶	۲۱	۱۶	*	*	*	*	*	*	*
۱۲۰	تل خه دانجو کار	۲۲۵۹۵۱	۲	۱۵	۷۸	۵۹	۱۵	۱۳	*	*	*	*	*	*	*
۱۲۱	تل عمیه خاتمه کار جاک	۲۲۵۹۵۲	۲	۱	۱	۱	۰	۱	*	*	*	*	*	*	*
۱۲۲	تل در اری	۲۲۵۹۵۳	۲	۱۲	۷۱	۴۹	۲۱	۱۱	*	*	*	*	*	*	*
۱۲۳	تل شکم عقلی	۲۲۵۹۵۴	۲	۷	۴۳	۲۵	۶	۱۰	*	*	*	*	*	*	*
۱۲۴	تل شکم علیا	۲۲۵۹۵۵	۲	۱۶۴	۸۵۵	۶۲۵	۲۲۸	۱۷۸	*	*	*	*	*	*	*
۱۲۵	تل شکار گون	۲۲۵۹۵۶	۲	۲	۲۳	۱۸	۲	۴	*	*	*	*	*	*	*
۱۲۶	تل شکار ایشور	۲۲۵۹۵۷	۴	۱۵	۱۰۳	۶۹	۲۲	۱۹	*	*	*	*	*	*	*
۱۲۷	تل شکار از نش بلیز	۲۲۵۹۵۸	۲	۸	۸	۸	۰	۴	*	*	*	*	*	*	*
۱۲۸	تل شکار الج	۲۲۵۹۵۹	۲	۲۰	۱۸۵	۱۴۰	۴۷	۳۸	*	*	*	*	*	*	*
۱۲۹	تل شکار وستان زری	۲۲۵۹۶۰	۲	۲۸	۱۵۵	۱۱۴	۵۲	۲۲	*	*	*	*	*	*	*
۱۳۰	تل شکار و تنگ	۲۲۵۹۶۱	۲	۱۸	۱۰۱	۷۲	۲۷	۱۷	*	*	*	*	*	*	*
۱۳۱	تل شکار و تنگ طلعه زار	۲۲۵۹۶۲	۴	۲	۶	۵	۱	۲	*	*	*	*	*	*	*
۱۳۲	تل شکار و دز زری	۲۲۵۹۶۳	۴	۱۸	۱۱۲	۸۴	۳۹	۱۶	*	*	*	*	*	*	*
۱۳۳	تل شکار و دلال	۲۲۵۹۶۴	۴	۱۲	۶۹	۵۲	۱۴	۶	*	*	*	*	*	*	*
۱۳۴	تل شکار و هرد هنتو	۲۲۵۹۶۵	۴	۶	۳۰	۲۲	۹	۶	*	*	*	*	*	*	*
۱۳۵	تل شکار و هالی	۲۲۵۹۶۶	۴	۱۲	۷۱	۴۷	۶	۱۴	*	*	*	*	*	*	*

کد نوع راه آبادی: ۱ جاده اسفالت، ۲ جاده شوسه، ۳ جاده خاکی، ۳ مارو، ۴ سایر (اینگاه راه آهن یا راه آبی)، ۵ نامشخص

تعداد گاو و گوساله	۴۲	۸۰	۳	۷۵	۲۵	۱۵	۰	۱۰۰	۶۰	۳۰	۱۵	۱۵	۳۰۰	۲۴۰	۲	۲۰	۳	۵۰۰	۲۵	۲۰	۱۰۰	۴۵	۲۰	۲۰	۸	۴	۲۴	۴	۴۰	۱۰	۱۵	۰	۳۶	۸	۱۵۰	۱۰	۲۰	۰	۶	۴۰	۱۰۰	۴	۴۰	۵۰	۸۰	۳۰	
تعداد گوسفند و بز	۴۱	۲۰	۹۰	۴۰۰	۴۵۰	۷۰	۳۰۰	۱۲۰۰	۹۰۰	۲۵۰	۹۵	۳۰۰	۲۵۰۰	۲۶۰۰	۱۰۵	۹۰۰	۹۰	۲۰۰۰	۲۰۰	۱۸۵۰	۱۱۵۰	۲۷۵	۲۸۵	۲۳۰	۱۰۰	۲۶۰	۴۰۰	۵۰	۳۸۰	۳۰۰	۲۵۰	۰	۱۹۵	۷۰	۶۵۰	۱۵۰	۷۴۰	۹۰۰	۸۰۰	۵۷۰	۱۰۰	۲۰۰	۱۹۰۰	۶۳۰	۸۰	۹۰۰	
تعمیرگاه زمین آلت کش درزی	۳۰	*	*	*	*	*	*	*	*	*	*	*	*	*	*	*	*	*	*	*	*	*	*	*	*	*	*	*	*	*	*	*	*	*	*	*	*	*	*	*	*	*	*	*	*	*	
فروشگاه تعاونی	۳۹	*	*	*	*	*	*	*	*	*	*	*	*	*	*	*	*	*	*	*	*	*	*	*	*	*	*	*	*	*	*	*	*	*	*	*	*	*	*	*	*	*	*	*	*		
دستری به وسیله تعمیراتی آراچی	۳۸	*	*	*	*	*	*	*	*	*	*	*	*	*	*	*	*	*	*	*	*	*	*	*	*	*	*	*	*	*	*	*	*	*	*	*	*	*	*	*	*	*	*	*	*	*	
تلفن	۳۷	*	*	*	*	*	*	*	*	*	*	*	*	*	*	*	*	*	*	*	*	*	*	*	*	*	*	*	*	*	*	*	*	*	*	*	*	*	*	*	*	*	*	*	*	*	
دستری به روزنامه و مجله آراچی	۳۶	*	*	*	*	*	*	*	*	*	*	*	*	*	*	*	*	*	*	*	*	*	*	*	*	*	*	*	*	*	*	*	*	*	*	*	*	*	*	*	*	*	*	*	*	*	
صندوق پست	۳۵	*	*	*	*	*	*	*	*	*	*	*	*	*	*	*	*	*	*	*	*	*	*	*	*	*	*	*	*	*	*	*	*	*	*	*	*	*	*	*	*	*	*	*	*	*	
بیمار و دامی روستایی	۳۴	*	*	*	*	*	*	*	*	*	*	*	*	*	*	*	*	*	*	*	*	*	*	*	*	*	*	*	*	*	*	*	*	*	*	*	*	*	*	*	*	*	*	*	*	*	
داینتر شکت پیون دایرنگی	۳۳	*	*	*	*	*	*	*	*	*	*	*	*	*	*	*	*	*	*	*	*	*	*	*	*	*	*	*	*	*	*	*	*	*	*	*	*	*	*	*	*	*	*	*	*	*	
پزشک	۳۲	*	*	*	*	*	*	*	*	*	*	*	*	*	*	*	*	*	*	*	*	*	*	*	*	*	*	*	*	*	*	*	*	*	*	*	*	*	*	*	*	*	*	*	*	*	
خانه بهداشت	۳۱	*	*	*	*	*	*	*	*	*	*	*	*	*	*	*	*	*	*	*	*	*	*	*	*	*	*	*	*	*	*	*	*	*	*	*	*	*	*	*	*	*	*	*	*	*	*
مرکز بهداشتی درمانی	۳۰	*	*	*	*	*	*	*	*	*	*	*	*	*	*	*	*	*	*	*	*	*	*	*	*	*	*	*	*	*	*	*	*	*	*	*	*	*	*	*	*	*	*	*	*	*	
حمام	۲۹	*	*	*	*	*	*	*	*	*	*	*	*	*	*	*	*	*	*	*	*	*	*	*	*	*	*	*	*	*	*	*	*	*	*	*	*	*	*	*	*	*	*	*	*	*	
آموزش تخصصی بود آموزی	۲۸	*	*	*	*	*	*	*	*	*	*	*	*	*	*	*	*	*	*	*	*	*	*	*	*	*	*	*	*	*	*	*	*	*	*	*	*	*	*	*	*	*	*	*	*	*	*
مدرسه راهنمایی	۲۷	*	*	*	*	*	*	*	*	*	*	*	*	*	*	*	*	*	*	*	*	*	*	*	*	*	*	*	*	*	*	*	*	*	*	*	*	*	*	*	*	*	*	*	*	*	
دبستان	۲۶	*	*	*	*	*	*	*	*	*	*	*	*	*	*	*	*	*	*	*	*	*	*	*	*	*	*	*	*	*	*	*	*	*	*	*	*	*	*	*	*	*	*	*	*	*	
برق	۲۵	*	*	*	*	*	*	*	*	*	*	*	*	*	*	*	*	*	*	*	*	*	*	*	*	*	*	*	*	*	*	*	*	*	*	*	*	*	*	*	*	*	*	*	*	*	
آب لوله کشی	۲۴	*	*	*	*	*	*	*	*	*	*	*	*	*	*	*	*	*	*	*	*	*	*	*	*	*	*	*	*	*	*	*	*	*	*	*	*	*	*	*	*	*	*	*	*	*	
پایگاه تعاونی بیج	۲۳	*	*	*	*	*	*	*	*	*	*	*	*	*	*	*	*	*	*	*	*	*	*	*	*	*	*	*	*	*	*	*	*	*	*	*	*	*	*	*	*	*	*	*	*	*	
مرکز خدمات روستایی	۲۲	*	*	*	*	*	*	*	*	*	*	*	*	*	*	*	*	*	*	*	*	*	*	*	*	*	*	*	*	*	*	*	*	*	*	*	*	*	*	*	*	*	*	*	*	*	
دفتر جهاد سازندگی	۲۱	*	*	*	*	*	*	*	*	*	*	*	*	*	*	*	*	*	*	*	*	*	*	*	*	*	*	*	*	*	*	*	*	*	*	*	*	*	*	*	*	*	*	*	*	*	
شورای اسلامی روستایی	۲۰	*	*	*	*	*	*	*	*	*	*	*	*	*	*	*	*	*	*	*	*	*	*	*	*	*	*	*	*	*	*	*	*	*	*	*	*	*	*	*	*	*	*	*	*	*	
اماکن مذهبی مسلمانان	۱۹	*	*	*	*	*	*	*	*	*	*	*	*	*	*	*	*	*	*	*	*	*	*	*	*	*	*	*	*	*	*	*	*	*	*	*	*	*	*	*	*	*	*	*	*	*	
بنج مذهبی مسلمانان	۱۸	*	*	*	*	*	*	*	*	*	*	*	*	*	*	*	*	*	*	*	*	*	*	*	*	*	*	*	*	*	*	*	*	*	*	*	*	*	*	*	*	*	*	*	*	*	
شماره ردیف آبادی	۱۷	۹۱	۹۲	۹۳	۹۴	۹۵	۹۶	۹۷	۹۸	۹۹	۱۰۰	۱۰۱	۱۰۲	۱۰۳	۱۰۴	۱۰۵	۱۰۶	۱۰۷	۱۰۸	۱۰۹	۱۱۰	۱۱۱	۱۱۲	۱۱۳	۱۱۴	۱۱۵	۱۱۶	۱۱۷	۱۱۸	۱۱۹	۱۲۰	۱۲۱	۱۲۲	۱۲۳	۱۲۴	۱۲۵	۱۲۶	۱۲۷	۱۲۸	۱۲۹	۱۳۰	۱۳۱	۱۳۲	۱۳۳	۱۳۴	۱۳۵	

شماره ردیف آبادی	آبادی	کد آبادی	نوع راه آبادی (کد)	تعداد خانوار	کل جمعیت	جمعیت عسال بیشتر	جمعیت باسواد	جمعیت شغل	فعالیت کشاورزی						
									زراعت	باغداری	دامداری دامپروری	پرورش طیور			
۱	۲	۳	۴	۵	۶	۷	۸	۹	۱۰	۱۱	۱۲	۱۳	۱۴	۱۵	۱۶
۱۳۶	تنگ سده	۲۲۵۹۷۷	۲	۲۴	۱۷۰	۱۲۵	۶۵	۲۵	*	*	*	*	*	*	*
۱۳۷	تنگ سید دار بری	۲۲۵۹۷۸	۲	۲	۱۸	۱۱	۳	۴	*	*	*	*	*	*	*
۱۳۸	تنگ سید دلی تنگو	۲۲۵۹۷۹	۴	۳	۱۴	۱۰	۲	۲	*	*	*	*	*	*	*
۱۳۹	تنگ کلا جیکی تلیون	۱۸۶۵۲۱	۲	۱۴	۶۷	۵۴	۲۱	۱۶	*	*	*	*	*	*	*
۱۴۰	تنگ شاگمی	۲۲۵۹۸۲	۴	۱۲	۹۵	۷۱	۱۹	۱۷	*	*	*	*	*	*	*
۱۴۱	تنگ رواق	۲۲۵۹۸۳	۲	۸۸	۵۵۶	۴۰۷	۲۰۶	۱۰۲	*	*	*	*	*	*	*
۱۴۲	تنگر بیس	۳۸۶۲۲۱	۴	۹	۵۷	۴۲	۱۸	۱۲	*	*	*	*	*	*	*
۱۴۳	توتانده	۳۲۵۹۸۵	۲	۱۸۶	۱۰۷۵	۸۰۰	۳۷۲	۲۱۷	*	*	*	*	*	*	*
۱۴۴	توکنه دلی ریج علیا	۲۲۵۹۸۶	۴	۲	۱۱	۸	۱	۲	*	*	*	*	*	*	*
۱۴۵	تهلیون	۲۲۵۹۸۷	۲	۲۷	۱۴۲	۱۰۲	۵۹	۲۶	*	*	*	*	*	*	*
۱۴۶	تیلمان دیلنگان	۲۲۵۹۸۸	۲	۲	۱۲	۹	۲	۵	*	*	*	*	*	*	*
۱۴۷	جزار	۲۲۵۹۸۹	۲	۴۸	۳۰۴	۲۴۰	۱۲۰	۵۷	*	*	*	*	*	*	*
۱۴۸	جوزیز	۲۲۵۹۹۰	۲	۵۱	۲۴۹	۱۸۲	۷۸	۳۶	*	*	*	*	*	*	*
۱۴۹	جوزکار	۲۲۵۹۹۲	۲	۲۲	۱۸۲	۱۲۹	۳۳	۲۴	*	*	*	*	*	*	*
۱۵۰	جوشک محمد حسن	۲۲۵۹۹۵	۲	۵	۳۱	۲۲	۱۷	۵	*	*	*	*	*	*	*
۱۵۱	چاتکوه بهرام بیگی	۲۲۵۹۹۶	۲	۱۸	۸۶	۶۱	۲۱	۱۴	*	*	*	*	*	*	*
۱۵۲	چال انجیر جوزار	۲۲۵۹۹۷	۲	۲	۱۵	۹	۵	۲	*	*	*	*	*	*	*
۱۵۳	چال بیادام کتاس	۲۲۵۹۹۹	۲	۱۲	۶۲	۴۲	۶	۱۴	*	*	*	*	*	*	*
۱۵۴	چال باغچه	۲۲۵۹۹۸	۲	۱۲	۶۸	۵۴	۱۳	۱۲	*	*	*	*	*	*	*
۱۵۵	چال دان	۲۲۶۰۰۰	۲	۹	۵۴	۳۷	۲۰	۹	*	*	*	*	*	*	*
۱۵۶	چال سوخته چین	۲۲۶۰۰۱	۲	۷	۳۴	۲۵	۸	۶	*	*	*	*	*	*	*
۱۵۷	چال سیاه لیلان	۲۲۶۰۰۲	۴	۴	۲۴	۲۱	۶	۵	*	*	*	*	*	*	*
۱۵۸	چال سیاه من چاتون جوزکار	۲۲۶۰۰۳	۴	۹	۳۵	۲۰	۹	۸	*	*	*	*	*	*	*
۱۵۹	چال شاهین خدا بخش	۲۲۶۰۰۴	۲	۵۹	۲۸۳	۲۰۵	۹۵	۵۵	*	*	*	*	*	*	*
۱۶۰	چال شاهین نجف	۲۲۶۰۰۵	۲	۴	۲۵	۲۰	۶	۵	*	*	*	*	*	*	*
۱۶۱	چال کوبچور اشکفت	۲۲۶۰۰۶	۴	۸	۳۸	۲۷	۱۱	۷	*	*	*	*	*	*	*
۱۶۲	چال کندر خانی	۲۲۶۰۱۰	۲	۸	۵۴	۳۵	۲۷	۹	*	*	*	*	*	*	*
۱۶۳	چال مرئی پاتاوه	۲۲۶۰۱۴	۲	۱۴	۱۱۰	۷۹	۴۷	۲۵	*	*	*	*	*	*	*
۱۶۴	چال کز دل	۲۲۶۰۱۵	۲	۶	۲۵	۲۱	۴	۶	*	*	*	*	*	*	*
۱۶۵	چشمه بر دی هفت چشمه	۲۲۶۰۱۷	۲	۶	۲۵	۲۶	۵	۷	*	*	*	*	*	*	*
۱۶۶	چشمه به دلی خمیر	۲۲۶۰۱۸	۲	۱۶	۱۱۰	۸۱	۵۰	۱۸	*	*	*	*	*	*	*
۱۶۷	چشمه چوشی لاله فرخ	۲۲۶۰۱۹	۲	۱۲	۶۶	۴۲	۱۸	۱۲	*	*	*	*	*	*	*
۱۶۸	چشمه جفته تنگ الک	۲۲۶۰۲۱	۴	۱۵	۶۲	۴۵	۱۷	۱۵	*	*	*	*	*	*	*
۱۶۹	چشمه جیوری مر مفاوه	۲۲۶۰۲۲	۲	۴	۲۱	۱۶	۸	۴	*	*	*	*	*	*	*
۱۷۰	چشمه جیوری منتگون	۲۲۶۰۲۳	۲	۲۷	۱۵۹	۱۱۶	۳۰	۲۸	*	*	*	*	*	*	*
۱۷۱	چشمه چنار	۲۲۶۰۲۴	۲	۱۱	۶۲	۴۹	۲۵	۱۱	*	*	*	*	*	*	*
۱۷۲	چشمه دره	۲۲۶۰۲۵	۲	۸	۴۲	۳۲	۱۳	۸	*	*	*	*	*	*	*
۱۷۳	چشمه دز دگ مقلی	۲۲۶۰۲۶	۲	۲۴	۱۶۳	۱۱۹	۷۹	۲۵	*	*	*	*	*	*	*
۱۷۴	چشمه دز دگ علیا	۲۲۶۰۲۷	۲	۹	۷۹	۶۲	۲۵	۱۲	*	*	*	*	*	*	*
۱۷۵	چشمه ریز کفیلین	۲۲۶۰۳۰	۲	۷	۴۰	۲۵	۶	۷	*	*	*	*	*	*	*
۱۷۶	چشمه ریز کهور	۲۲۶۰۳۱	۲	۴	۲۲	۱۶	۶	۵	*	*	*	*	*	*	*
۱۷۷	چشمه سفید مارگون	۲۲۶۰۳۲	۲	۱	۸	۷	۳	۲	*	*	*	*	*	*	*
۱۷۸	چشمه سفید دلی خمیر	۲۲۶۰۳۳	۲	۱۲	۹۲	۶۹	۳۶	۱۶	*	*	*	*	*	*	*
۱۷۹	چشمه سفید دلی کز دو مقلی	۲۲۶۰۳۴	۲	۲	۱۸	۱۰	۱	۱	*	*	*	*	*	*	*
۱۸۰	چشمه فشات دلی خمیر	۲۲۶۰۳۵	۲	۱۸	۱۱۴	۸۲	۴۶	۱۹	*	*	*	*	*	*	*

تعداد گاو و گوساله	تعداد گوسفند و بز	تیمارگاه شتر آلات کش درزی	فروشگاه تعاونی	دستری به وسیله نیروی آرای	تلفن	دستری به روزنامه مجوز آرای	صندوق پست	بیمار و دامی روستایی	داپزشکیت یوسن دانشی	پزشک	خانه بهداشت	مرکز بهداشتی درمانی	حمام	آموزش نخست مولد آموزی	مدرسه راهمایی	دبستان	برق	آب لوله کشی	پایگاه تعاونی بست بیج	مرکز خدمات روستایی	دفتر جهاد سازندگی	شورای اسلامی روستایی	اماکن مذهبی مسلمانان	میخ مذبحی مسلمانان	شماره دریف آبادی
۴۲	۶۰			*																					۱۲۶
	۱۴			*																					۱۲۷
	۰		*	*																					۱۲۸
	۳۰			*																					۱۲۹
	۲۱			*																					۱۳۰
	۱۵۰	*	*	*									*	*	*	*	*	*	*	*	*	*	*	*	۱۳۱
	۵۰			*										*	*	*	*	*	*	*	*	*	*	*	۱۳۲
	۲۰۰		*	*			*					*		*	*	*	*	*	*	*	*	*	*	*	۱۳۳
	۴			*										*	*	*	*	*	*	*	*	*	*	*	۱۳۴
	۳۰		*	*										*	*	*	*	*	*	*	*	*	*	*	۱۳۵
	۸			*										*	*	*	*	*	*	*	*	*	*	*	۱۳۶
	۱۰۰		*	*					*					*	*	*	*	*	*	*	*	*	*	*	۱۳۷
	۷۵			*					*					*	*	*	*	*	*	*	*	*	*	*	۱۳۸
	۲۰۰	*	*	*					*			*		*	*	*	*	*	*	*	*	*	*	*	۱۳۹
	۱۵			*					*					*	*	*	*	*	*	*	*	*	*	*	۱۴۰
	۲۰			*					*					*	*	*	*	*	*	*	*	*	*	*	۱۴۱
	۲			*					*					*	*	*	*	*	*	*	*	*	*	*	۱۴۲
	۲۰			*					*					*	*	*	*	*	*	*	*	*	*	*	۱۴۳
	۲۰			*					*					*	*	*	*	*	*	*	*	*	*	*	۱۴۴
	۳۰			*			*		*					*	*	*	*	*	*	*	*	*	*	*	۱۴۵
	۵		*	*					*					*	*	*	*	*	*	*	*	*	*	*	۱۴۶
	۵		*	*					*					*	*	*	*	*	*	*	*	*	*	*	۱۴۷
	۱۰		*	*					*					*	*	*	*	*	*	*	*	*	*	*	۱۴۸
	۵۰		*	*					*					*	*	*	*	*	*	*	*	*	*	*	۱۴۹
	۱۰		*	*					*					*	*	*	*	*	*	*	*	*	*	*	۱۵۰
	۱۰		*	*					*					*	*	*	*	*	*	*	*	*	*	*	۱۶۰
	۱۰		*	*					*					*	*	*	*	*	*	*	*	*	*	*	۱۶۱
	۳۰		*	*					*					*	*	*	*	*	*	*	*	*	*	*	۱۶۲
	۱۲۰		*	*					*			*		*	*	*	*	*	*	*	*	*	*	*	۱۶۳
	۲		*	*					*					*	*	*	*	*	*	*	*	*	*	*	۱۶۴
	۱		*	*					*					*	*	*	*	*	*	*	*	*	*	*	۱۶۵
	۵۰		*	*					*					*	*	*	*	*	*	*	*	*	*	*	۱۶۶
	۲۲		*	*					*					*	*	*	*	*	*	*	*	*	*	*	۱۶۷
	۲۰		*	*					*					*	*	*	*	*	*	*	*	*	*	*	۱۶۸
	۱۵		*	*					*					*	*	*	*	*	*	*	*	*	*	*	۱۶۹
	۲۰		*	*					*					*	*	*	*	*	*	*	*	*	*	*	۱۷۰
	۲۴		*	*					*					*	*	*	*	*	*	*	*	*	*	*	۱۷۱
	۱۵		*	*					*					*	*	*	*	*	*	*	*	*	*	*	۱۷۲
	۱۰۰		*	*					*					*	*	*	*	*	*	*	*	*	*	*	۱۷۳
	۴۰		*	*					*					*	*	*	*	*	*	*	*	*	*	*	۱۷۴
	۱۰		*	*					*					*	*	*	*	*	*	*	*	*	*	*	۱۷۵
	۱۰		*	*					*					*	*	*	*	*	*	*	*	*	*	*	۱۷۶
	۵		*	*					*					*	*	*	*	*	*	*	*	*	*	*	۱۷۷
	۱۰۰		*	*					*					*	*	*	*	*	*	*	*	*	*	*	۱۷۸
	۰		*	*					*					*	*	*	*	*	*	*	*	*	*	*	۱۷۹
	۲۰		*	*					*					*	*	*	*	*	*	*	*	*	*	*	۱۸۰

شماره ردیف آبادی	آبادی	کد آبادی	نوع راه آبادی (کد)	تعداد خانوار	کل جمعیت	جمعیت عسالز بیشتر	جمعیت باسواد	جمعیت شامل	فعالیت کشاورزی							
									۱۰	۱۱	۱۲	۱۳	۱۴	۱۵	۱۶	
۱۸۱	چشمه کروی دلی کور دو	۲۲۶۰۲۶	۲	۴	۱۹	۱۶	۷	۴	*	*	*	*	*	*	*	*
۱۸۲	چشمه کروی شهنیز	۲۲۶۰۲۷	۲	۱۶	۶۶	۵۱	۱۶	۱۴	*	*	*	*	*	*	*	*
۱۸۳	چشمه لنگه ای چوکار	۲۲۶۰۲۸	۲	۱۲	۵۴	۲۷	۱۷	۱۲	*	*	*	*	*	*	*	*
۱۸۴	چشمه میر حسنی	۲۲۶۰۴۰	۲	۷	۲۳	۲۴	۴	۱۵	*	*	*	*	*	*	*	*
۱۸۵	چشمه نمه ای بنمستان	۲۲۶۰۴۱	۲	۶	۲۱	۲۵	۸	۶	*	*	*	*	*	*	*	*
۱۸۶	چشمه وزک دلی خمسیر	۲۲۶۰۴۲	۲	۱۹	۱۰۰	۷۷	۴۵	۱۲	*	*	*	*	*	*	*	*
۱۸۷	چفتاب ماه	۲۲۶۰۴۳	۴	۱۸	۱۰۳	۷۵	۲۱	۲۳	*	*	*	*	*	*	*	*
۱۸۸	چشمه سرخیز ام بیگی	۲۲۶۰۴۴	۲	۴	۲۲	۱۸	۹	۶	*	*	*	*	*	*	*	*
۱۸۹	چل محمد سیاقری بی اشکفت	۲۲۶۰۴۶	۲	۱۶	۹۶	۷۷	۲۹	۲۱	*	*	*	*	*	*	*	*
۱۹۰	چشار بیرم عقلی	۲۲۶۰۴۷	۲	۱۸	۱۰۷	۸۴	۳۰	۲۹	*	*	*	*	*	*	*	*
۱۹۱	چشار بیرم علیا	۲۲۶۰۴۸	۲	۱۲۰	۶۵۰	۵۰۶	۲۳۰	۹۲	*	*	*	*	*	*	*	*
۱۹۲	چنگدم لود آب	۲۲۶۰۴۹	۲	۲۴	۱۵۶	۱۱۶	۲۵	۳۹	*	*	*	*	*	*	*	*
۱۹۳	چهار آنگج چوکار	۲۲۶۰۵۰	۲	۱۲	۷۸	۵۴	۱۵	۱۴	*	*	*	*	*	*	*	*
۱۹۴	چهار تل میر محمد قصبیم	۲۲۶۰۵۱	۴	۴	۲۴	۲۱	۳	۷	*	*	*	*	*	*	*	*
۱۹۵	چهار تنگ قلندر بی	۲۲۶۰۵۲	۲	۲۰	۱۲۵	۹۲	۵۱	۲۵	*	*	*	*	*	*	*	*
۱۹۶	چهار مورون تمداری	۲۲۶۰۵۴	۲	۴	۲۰	۱۶	۲	۳	*	*	*	*	*	*	*	*
۱۹۷	چهار مورون چوکار	۲۲۶۰۵۵	۴	۱۶	۹۴	۶۶	۱۶	۱۷	*	*	*	*	*	*	*	*
۱۹۸	چهار دختران	۲۲۶۰۵۶	۴	۱۵	۸۷	۵۵	۲۰	۱۴	*	*	*	*	*	*	*	*
۱۹۹	چیتاب	۲۲۶۰۵۷	۲	۲۰۱	۱۵۲۸	۱۱۷۲	۲۳۵	۲۹۶	*	*	*	*	*	*	*	*
۲۰۰	چیتاب پیر اشکفت	۲۲۶۰۵۸	۲	۲۲	۱۶۳	۱۲۴	۶۱	۲۶	*	*	*	*	*	*	*	*
۲۰۱	چیتاب الملک تنگ سیار	۲۲۶۰۵۹	۴	۲۵	۱۴۱	۹۷	۳۳	۳۵	*	*	*	*	*	*	*	*
۲۰۲	حسن آباد کربک	۲۲۶۰۶۰	۲	۱۲	۵۷	۴۴	۱۸	۱۵	*	*	*	*	*	*	*	*
۲۰۳	خزتر	۲۲۶۰۶۱	۲	۱۰	۵۸	۴۹	۲۲	۹	*	*	*	*	*	*	*	*
۲۰۴	خرمان	۲۲۶۰۶۲	۲	۲۸	۲۰۰	۱۵۱	۴۳	۴۶	*	*	*	*	*	*	*	*
۲۰۵	خزگردان بابکان	۲۲۶۰۶۴	۱	۸	۴۳	۳۰	۱۴	۷	*	*	*	*	*	*	*	*
۲۰۶	خمینی آباد در شاهین	۲۲۶۰۶۵	۲	۶	۲۵	۱۹	۵	۷	*	*	*	*	*	*	*	*
۲۰۷	خوشگاه	۲۲۶۰۶۶	۲	۴۴	۲۱۱	۱۵۸	۳۹	۴۵	*	*	*	*	*	*	*	*
۲۰۸	خیرار کال	۲۲۶۰۶۸	۲	۲۰	۴۷	۳۴	۷	۱۲	*	*	*	*	*	*	*	*
۲۰۹	دار بری شاهر ادی / علیا	۲۲۶۰۶۹	۲	۱۹	۱۰۴	۷۲	۱۲	۲۱	*	*	*	*	*	*	*	*
۲۱۰	دار بری چوکار	۲۲۶۰۷۰	۴	۷	۴۸	۳۲	۷	۱۰	*	*	*	*	*	*	*	*
۲۱۱	دار بری محمد حمید ذیلائی	۲۲۶۰۷۱	۲	۱۵	۱۱۶	۸۵	۲۲	۲۵	*	*	*	*	*	*	*	*
۲۱۲	دار شاهین	۲۲۶۰۷۲	۲	۵	۶۸۲	۴۹۳	۲۳۴	۱۲۵	*	*	*	*	*	*	*	*
۲۱۳	دالی شرمایب	۲۲۶۰۷۳	۲	۵	۳۲	۲۵	۱۰	۵	*	*	*	*	*	*	*	*
۲۱۴	دم ایبه هار چین	۲۲۶۰۷۴	۲	۲۱	۱۴۶	۱۱۶	۵۹	۳۰	*	*	*	*	*	*	*	*
۲۱۵	دم بیل دون دلی بیج علیا	۲۲۶۰۷۵	۲	۵	۴۱	۲۲	۱۹	۷	*	*	*	*	*	*	*	*
۲۱۶	دم تنگ جوزار	۲۲۶۰۷۷	۲	۱۰	۵۵	۳۴	۱۶	۱۲	*	*	*	*	*	*	*	*
۲۱۷	دم تنگ شهید دلی بیجک	۲۲۶۰۷۸	۲	۱۰	۶۵	۴۵	۲۱	۸	*	*	*	*	*	*	*	*
۲۱۸	دم چشار عزیز	۲۲۶۰۷۹	۲	۹	۲۶۶	۲۷۱	۱۷۰	۲۲	*	*	*	*	*	*	*	*
۲۱۹	دم چشار هادی آباد	۲۲۶۰۸۰	۲	۷۰	۴۴	۳۴	۱۵	۸	*	*	*	*	*	*	*	*
۲۲۰	دم قناره عزیز	۲۲۶۰۸۱	۲	۹	۴۴	۳۴	۱۵	۸	*	*	*	*	*	*	*	*
۲۲۱	دم مار کون	۲۲۶۰۸۲	۲	۲۶	۱۵۰	۱۰۷	۵۳	۲۶	*	*	*	*	*	*	*	*
۲۲۲	در بکلات امامزاده محمود	۲۲۶۰۸۴	۲	۱۲۴	۶۴۲	۴۶۳	۱۹۲	۲۱۱	*	*	*	*	*	*	*	*
۲۲۳	دروهان چلیلی	۲۲۶۰۸۵	۱	۳۴	۲۳۲	۱۸۱	۱۱۸	۲۵	*	*	*	*	*	*	*	*
۲۲۴	دروهان ذلال	۲۲۶۰۸۶	۴	۱۴	۷۱	۵۷	۱۰	۱۶	*	*	*	*	*	*	*	*
۲۲۵	دروهان شکاره خانه	۲۲۶۰۸۷	۲	۸۶	۵۱۷	۳۷۶	۲۱۴	۱۰۲	*	*	*	*	*	*	*	*

شماره ردیف آبادی	بنج مذبحی سلمانان	اماکن مذبحی سلمانان	شورای اسلامی روستایی	دفتر جهاد سازندگی	مرکز خدمات روستایی	پایگاه مقاومت بسیج	آب لوله کشی	برق	دبستان	مدرسه راهنمایی	آموزش و تفریح کودکان	حمام	مرکز بهداشتی درمانی	خانه بهداشت	پرورش	دائره شکر و پنبه و دیگر محصولات	بیمار و دامپزشکی روستایی	صندوق پست	دسترس به روزنامه و مجله و کتاب	تلفن	دسترس به رسیدن سریع آراوه	فرز و شکار تفریحی	تعمیرگاه ماشین آلات کشاورزی	تعداد کوکس خنک و بزرگ	تعداد کادو و کوساله
۱۷			*																					۱۸۱	
			*																					۱۸۲	
			*																					۱۸۳	
			*																					۱۸۴	
			*																					۱۸۵	
			*																					۱۸۶	
			*																					۱۸۷	
			*																					۱۸۸	
			*																					۱۸۹	
			*																					۱۹۰	
			*																					۱۹۱	
			*																					۱۹۲	
			*																					۱۹۳	
			*																					۱۹۴	
			*																					۱۹۵	
			*																					۱۹۶	
			*																					۱۹۷	
			*																					۱۹۸	
			*																					۱۹۹	
			*																					۲۰۰	
			*																					۲۰۱	
			*																					۲۰۲	
			*																					۲۰۳	
			*																					۲۰۴	
			*																					۲۰۵	
			*																					۲۰۶	
			*																					۲۰۷	
			*																					۲۰۸	
			*																					۲۰۹	
			*																					۲۱۰	
			*																					۲۱۱	
			*																					۲۱۲	
			*																					۲۱۳	
			*																					۲۱۴	
			*																					۲۱۵	
			*																					۲۱۶	
			*																					۲۱۷	
			*																					۲۱۸	
			*																					۲۱۹	
			*																					۲۲۰	
			*																					۲۲۱	
			*																					۲۲۲	
			*																					۲۲۳	
			*																					۲۲۴	
			*																					۲۲۵	

کتابخانه مرکز آمار و سرشماری

شماره... ۸۸۹۱...

خصوصیات اجتماعی - اقتصادی آبادیهای دارای سکنه شهرستان
 ریور احمد سردر دسیر

شماره ردف آبادی	آبادی	کد آبادی	نوع راه آبادی (کد)	تعداد خانوار	کل جمعیت	جمعیت عسال بیشتر	جمعیت باسواد	جمعیت شغل	فعالیت کشاورزی			
									زراعت	باغداری	دامداری دامپروری	پرورش طیور
۱	دره بیدجوکار	۲۲۶۰۸۸	۲	۱۱	۶۳	۴۹	۱۱	۱۵	*	*	*	*
۲	دره بیددلی گردو	۲۲۶۰۸۹	۲	۱۲	۸۷	۶۵	۲۰	۱۵	*	*	*	*
۳	دره بیدمزر زرد	۲۲۶۰۹۱	۲	۶	۵۱	۳۷	۱	۹	*	*	*	*
۴	دره بیشاپ	۲۲۶۰۹۲	۲	۱۹	۱۰۸	۸۴	۲۷	۱۹	*	*	*	*
۵	دره تنه تله بیون	۲۲۶۰۹۲	۲	۱۹	۱۱۳	۷۸	۳۳	۱۹	*	*	*	*
۶	دره جاپینل جیتاب	۲۲۶۰۹۳	۴	۲	۳	۲	۲	۲	*	*	*	*
۷	دره جوجوق	۲۲۶۰۹۴	۴	۵	۲۰	۱۵	۱	۸	*	*	*	*
۸	دره چینی جوکار	۲۲۶۰۹۶	۴	۱۰	۴۷	۳۲	۲	۸	*	*	*	*
۹	دره چلی دارشاهی	۲۲۶۰۹۷	۲	۹	۶	۶	۳	۳	*	*	*	*
۱۰	دره چنار سلو داب	۲۲۶۰۹۸	۲	۹	۵۸	۳۵	۱۹	۹	*	*	*	*
۱۱	دره چنار کریک	۲۲۶۰۹۹	۲	۶	۲۴	۱۷	۷	۵	*	*	*	*
۱۲	دره خاشی پیر اشکفت	۲۲۶۱۰۰	۲	۱۸	۱۱۰	۸۵	۴۴	۱۹	*	*	*	*
۱۳	دره خشک	۲۲۶۱۰۱	۲	۲	۱۴	۱۲	۵	۲	*	*	*	*
۱۴	دره خوشبازنی دم حقاوه	۲۲۶۱۰۲	۲	۱	۷	۴	۲	۱	*	*	*	*
۱۵	دره دراز چین	۲۲۶۱۰۴	۲	۴۷	۲۱۹	۱۶۲	۴۴	۴۶	*	*	*	*
۱۶	دره دزدان	۲۲۶۱۰۵	۲	۹	۶۳	۴۲	۱۹	۱۰	*	*	*	*
۱۷	دره شور	۲۲۶۱۰۶	۲	۲۱	۱۴۹	۱۲۰	۵۰	۶۳	*	*	*	*
۱۸	دره صده	۲۲۶۱۰۷	۲	۱۵	۸۴	۵۸	۲۲	۱۷	*	*	*	*
۱۹	دره کله پیر اشکفت	۲۲۶۱۰۸	۲	۱۵	۴۸	۴۰	۱۱	۱۱	*	*	*	*
۲۰	دره گرم چنار	۲۲۶۱۰۹	۲	۱۲	۱۰۰	۷۷	۳۵	۱۴	*	*	*	*
۲۱	دره گرو چنگ	۲۲۶۱۱۰	۴	۱۲	۸۳	۵۹	۱۴	۱۵	*	*	*	*
۲۲	دره گوردوزی	۲۲۶۱۱۱	۲	۷	۴۶	۳۲	۱۶	۸	*	*	*	*
۲۳	دره مار سیابکان	۲۲۶۱۱۴	۲	۱۵	۸۲	۵۵	۲۵	۱۶	*	*	*	*
۲۴	دره مار سیابلیز	۲۲۶۱۱۵	۲	۲	۱۵	۱۰	۴	۴	*	*	*	*
۲۵	دره مار سیابلیز	۲۲۶۱۱۷	۴	۶	۳۸	۲۷	۴	۴	*	*	*	*
۲۶	دزدک هفتی	۲۲۶۱۱۹	۲	۲۷	۱۸۸	۱۴۴	۷۲	۴۷	*	*	*	*
۲۷	دزدک علیا	۲۲۶۱۲۰	۲	۲۵	۱۷۲	۱۲۸	۳۸	۴۴	*	*	*	*
۲۸	دمیری	۲۲۶۱۲۱	۲	۱۷	۷۹	۶۱	۲۸	۱۶	*	*	*	*
۲۹	دشت بیز	۲۲۶۱۲۲	۵	۷۸	۴۵۸	۳۲۶	۹۶	۱۸۳	*	*	*	*
۳۰	دشت بزر	۲۲۶۱۲۳	۲	۶۶	۳۵۹	۲۵۸	۱۴۲	۶۷	*	*	*	*
۳۱	دشتک سی دخت	۲۲۶۱۲۵	۲	۱	۴	۲	۲	۱	*	*	*	*
۳۲	دشتک میرماد	۲۲۶۱۲۶	۲	۲۴	۱۸۸	۱۴۷	۶۹	۵۰	*	*	*	*
۳۳	دشتکون کلهک	۲۲۶۱۲۷	۴	۱۳	۶۳	۴۲	۱۶	۱۳	*	*	*	*
۳۴	دلی تشکو	۲۲۶۱۳۰	۴	۲۲	۱۰۹	۸۲	۱۲	۲۴	*	*	*	*
۳۵	دلی بیج هفتی	۲۲۶۱۳۱	۴	۵۸	۲۱۲	۲۱۹	۱۰۷	۵۷	*	*	*	*
۳۶	دلی گردو علیا	۲۲۶۱۳۲	۲	۸۵	۴۴۵	۳۲۸	۱۰۶	۸۲	*	*	*	*
۳۷	دلاوری گردلیان	۲۲۶۱۳۳	۲	۸	۳۱	۲۴	۷	۸	*	*	*	*
۳۸	دو آب بیلیو خر	۲۲۶۱۳۴	۲	۲۲	۱۸۵	۱۳۷	۵۰	۳۸	*	*	*	*
۳۹	دو بید تیم دار	۲۲۶۱۳۸	۴	۵	۲۹	۱۹	۱	۶	*	*	*	*
۴۰	دو بید چقه پوتی	۲۲۶۱۳۹	۴	۹	۵۹	۳۸	۱۲	۹	*	*	*	*
۴۱	دو بید شهتیز	۲۲۶۱۴۰	۲	۱۲	۵۹	۴۵	۷	۱۸	*	*	*	*
۴۲	دوراه پهر ام بیکی	۲۲۶۱۴۲	۲	۶	۴۱	۲۸	۱۶	۵	*	*	*	*
۴۳	دوراه غماغکه	۲۲۶۱۴۳	۲	۷۸	۲۹۶	۲۹۹	۱۲۷	۷۷	*	*	*	*
۴۴	دوراه سفلی کلال	۲۲۶۱۴۴	۴	۲	۱۲	۷	۱	۲	*	*	*	*
۴۵	دوراه دم و داب	۲۲۶۱۴۶	۴	۹	۳۴	۲۵	۳	۸	*	*	*	*

کد نوع راه آبادی: ۱، جاده اسفالت، ۲، جاده خاکی، ۳، ماره، ۴، سایر (اینگاه راه آسین یا راه آبی)، ۵، ناشخص

تعداد گاو و گوساله	تعداد گوسفند و بز	تعمیرگاه ماشین آلات کشاورزی	فروشگاه تعاونی	دستری به وسیله تعمیر عمومی در آبادی	مطبخ	دستری به روزنامه و مجله در آبادی	صندوق پست	بیمار و دامی روستایی	دانشگاه کیمیا و پزشکی	پزشک	خانه بهداشت	مرکز بهداشتی درمانی	حمام	آموزش تخصصی مواد غذایی	مدرسه راهنمایی	دبستان	برق	آب لوله کشی	پایگاه تعاونی بست بیج	مرکز خدمات روستایی	دفتر جهاد سازندگی	شورای اسلامی روستایی	اماکن مذهبی مسلمانان	بلنج مذهبی مسلمانان	شماره درویش آبادی	
۴۲	۴۱	۴۰	۳۹	۳۸	۳۷	۳۶	۳۵	۳۴	۳۳	۳۲	۳۱	۳۰	۲۹	۲۸	۲۷	۲۶	۲۵	۲۴	۲۳	۲۲	۲۱	۲۰	۱۹	۱۸	۱۷	
۷	۳۵۰																								۲۲۶	
۶	۱۶۰																								۲۲۷	
۶	۱۷۰																								۲۲۸	
۶۵	۲۸۰															*									۲۲۹	
۳۰	۳۸۰															*									۲۳۰	
۰	۳۰۰															*									۲۳۱	
۲	۷۰																								۲۳۲	
۱۰	۳۵۰																								۲۳۳	
۱۵	۷۵۰			*														*							۳۴۲	
۲۰	۱۱۰										*							*							۲۲۵	
۵	۰																								۲۲۶	
۶۰	۲۳۰															*									۲۲۷	
۶	۸۰			*														*							۲۲۸	
۲	۱۲																	*							۲۲۹	
۳۰	۱۴۰															*									۲۳۰	
۱۰	۱۱۵															*			*						۱۳۱	
۳۰	۱۰۲۰		*	*	*									*	*	*	*	*	*	*	*	*	*	*	*	۱۳۲
۳۰	۲۰۰			*	*				*					*	*	*	*	*	*	*	*	*	*	*	*	۱۳۳
۳۰	۱۸۰			*	*									*	*	*	*	*	*	*	*	*	*	*	*	۳۳۱
۳۰	۸۷۰		*	*	*								*	*	*	*	*	*	*	*	*	*	*	*	*	۵۳۱
۱۰	۱۰۳۰		*	*	*								*	*	*	*	*	*	*	*	*	*	*	*	*	۶۳۱
۳۰	۵۰													*	*	*	*	*	*	*	*	*	*	*	*	۸۳۱
۷	۱۳۰۰													*	*	*	*	*	*	*	*	*	*	*	*	۸۳۲
۵	۷۰													*	*	*	*	*	*	*	*	*	*	*	*	۶۳۱
۱	۱۹۰		*	*	*									*	*	*	*	*	*	*	*	*	*	*	*	۲۵۰
۵۰	۴۳۰		*	*	*								*	*	*	*	*	*	*	*	*	*	*	*	*	۱۵۱
۴۰	۱۰۰		*	*	*								*	*	*	*	*	*	*	*	*	*	*	*	*	۲۵۲
۳۴	۲۴۷													*	*	*	*	*	*	*	*	*	*	*	*	۳۵۲
۳۰۰	۱۰۰۰													*	*	*	*	*	*	*	*	*	*	*	*	۳۵۳
۱۳۰	۱۶۷۰		*	*	*				*					*	*	*	*	*	*	*	*	*	*	*	*	۲۵۵
۲۲	۹۶۰								*					*	*	*	*	*	*	*	*	*	*	*	*	۲۵۶
۵۰	۳۰۰						*		*					*	*	*	*	*	*	*	*	*	*	*	*	۲۵۷
۴۰	۵۰۰							*	*					*	*	*	*	*	*	*	*	*	*	*	*	۲۵۸
۱۰	۷۵۰		*						*					*	*	*	*	*	*	*	*	*	*	*	*	۲۵۹
۳۰۰	۲۳۰۰								*					*	*	*	*	*	*	*	*	*	*	*	*	۲۶۰
۶۰	۱۵۰۰								*		*			*	*	*	*	*	*	*	*	*	*	*	*	۱۶۱
۵	۱۰۰۰								*					*	*	*	*	*	*	*	*	*	*	*	*	۲۶۲
۲۲	۵۴۰								*					*	*	*	*	*	*	*	*	*	*	*	*	۲۶۳
۹	۹۹								*					*	*	*	*	*	*	*	*	*	*	*	*	۲۶۴
۳۰	۷۰۰								*					*	*	*	*	*	*	*	*	*	*	*	*	۲۶۵
۱۷	۱۳۷								*					*	*	*	*	*	*	*	*	*	*	*	*	۲۶۶
۲۵	۰								*					*	*	*	*	*	*	*	*	*	*	*	*	۲۶۷
۳۲۰	۱۹۲۸	*							*				*	*	*	*	*	*	*	*	*	*	*	*	*	۲۶۸
۰	۵۰								*					*	*	*	*	*	*	*	*	*	*	*	*	۲۶۹
۰	۴۰۰								*					*	*	*	*	*	*	*	*	*	*	*	*	۲۷۰

خصوصیات اجتماعی - اقتصادی آبادیهای دارای سکنه شهرستان بوییر احمد در دهسیر

شماره ردیف آبادی	آبادی	کد آبادی	نوع راه آبادی (کد)	تعداد خانوار	کل جمعیت	جمعیت عمال و پیشه	جمعیت باسواد	جمعیت شامل	فعالیت کشاورزی					
									۱۰	۱۱	۱۲	۱۳	۱۴	۱۵
۲۷۱	دول شیرین تشکلیار	۲۲۶۱۵۰	۴	۲	۱۰	۸	۲	۲	*	*	*	*	*	*
۲۷۲	دول هر گه چین	۲۲۶۱۵۱	۲	۱	۷	۶	۱	۱	*	*	*	*	*	*
۲۷۳	ده امیر بهادر	۲۲۶۱۵۲	۲	۹	۵۲	۳۵	۵	۱۰	*	*	*	*	*	*
۲۷۴	ده انجیر دلی تان	۲۲۶۱۵۳	۲	۶	۳۶	۲۶	۴	۶	*	*	*	*	*	*
۲۷۵	ده بر افتاب و لی چو کار	۲۲۶۱۵۴	۲	۱۱	۴۴	۳۵	۱۴	۱۲	*	*	*	*	*	*
۲۷۶	ده بر دن دم قناره	۲۲۶۱۵۵	۲	۹	۳۸	۲۲	۱۴	۱۵	*	*	*	*	*	*
۲۷۷	ده بزرگ سیر اشکفت	۲۲۶۱۵۶	۴	۷۸	۴۴۰	۳۳۹	۱۴۶	۵۰	*	*	*	*	*	*
۲۷۸	ده چاشین در بکلات	۲۲۶۱۵۷	۲	۲۰	۱۴۴	۱۰۲	۳۳	۵۹	*	*	*	*	*	*
۲۷۹	ده چاتلی دلی تان	۲۲۶۱۵۸	۲	۵	۲۸	۲۲	۱۰	۶	*	*	*	*	*	*
۲۸۰	ده چل دم لود اب	۲۲۶۱۵۹	۲	۴	۱۷	۱۱	۰	۴	*	*	*	*	*	*
۲۸۱	ده چل دلی تان	۲۲۶۱۶۰	۲	۲۱	۹۱	۶۵	۱۶	۲۱	*	*	*	*	*	*
۲۸۲	ده چل دلی ریج علیا	۲۲۶۱۶۱	۴	۲۰	۸۷	۶۴	۱۵	۱۹	*	*	*	*	*	*
۲۸۳	ده م لود اب	۲۲۶۱۶۲	۲	۱۸	۱۰۴	۷۲	۴۵	۱۹	*	*	*	*	*	*
۲۸۴	ده سر شکت	۲۲۶۱۶۳	۲	۲۵	۱۰۳	۸۲	۴۱	۲۳	*	*	*	*	*	*
۲۸۵	ده سر خت	۲۲۶۱۶۴	۲	۷۲	۴۱۰	۳۱۵	۱۴۱	۸۰	*	*	*	*	*	*
۲۸۶	ده سر خت دم لود اب	۲۲۶۱۶۵	۴	۴۵	۲۶۷	۱۹۴	۷۸	۵۶	*	*	*	*	*	*
۲۸۷	ده شیخ پاتان	۲۲۶۱۶۶	۲	۱۷۲	۹۷۹	۶۸۶	۳۲۷	۱۶۷	*	*	*	*	*	*
۲۸۸	ده شیخ دینگان	۲۲۶۱۶۷	۲	۱۲	۶۶	۴۷	۹	۱۴	*	*	*	*	*	*
۲۸۹	ده شیرین پادنگان	۲۲۶۱۶۸	۲	۲۲	۱۷۶	۱۱۷	۵۲	۲۱	*	*	*	*	*	*
۲۹۰	ده کشته علیا	۲۲۶۱۶۹	۲	۴۲	۲۲۰	۱۶۵	۷۰	۴۶	*	*	*	*	*	*
۲۹۱	ده کشته سر کوشی دمید آباد	۲۲۶۱۷۰	۲	۹	۴۶	۳۲	۱۲	۱۰	*	*	*	*	*	*
۲۹۲	ده کم بر میون	۲۲۶۱۷۱	۲	۵	۲۲	۱۸	۸	۵	*	*	*	*	*	*
۲۹۳	ده میر خدایار	۲۲۶۱۷۲	۲	۲۰	۹۲	۶۶	۲۴	۲۲	*	*	*	*	*	*
۲۹۴	ده میر نعمور دلی ریج علیا	۲۲۶۱۷۳	۴	۲۰	۵۷	۳۹	۴	۱۳	*	*	*	*	*	*
۲۹۵	ده سده دلی کور دلی	۲۲۶۱۷۴	۲	۹	۷۱	۵۲	۱۱	۱۳	*	*	*	*	*	*
۲۹۶	ده شو کلال	۲۲۶۱۷۵	۴	۱۴	۷۱	۵۲	۱۱	۱۳	*	*	*	*	*	*
۲۹۷	ده کده	۲۲۶۱۷۶	۴	۱۹	۱۱۸	۹۱	۱۷	۹	*	*	*	*	*	*
۲۹۸	ده شاه جلاله	۲۲۶۱۷۷	۴	۲۱	۱۷۹	۱۲۶	۳۸	۴۹	*	*	*	*	*	*
۲۹۹	ده شو چو کار	۲۲۶۱۷۸	۲	۱۱	۶۶	۴۵	۸	۱۲	*	*	*	*	*	*
۳۰۰	ده شو کور خدان	۲۲۶۱۷۹	۲	۲۴	۱۹۵	۱۴۵	۹۴	۳۲	*	*	*	*	*	*
۳۰۱	ده شو لود اب	۲۲۶۱۸۰	۲	۱۰۳	۵۰۷	۳۶۶	۱۹۲	۱۰۱	*	*	*	*	*	*
۳۰۲	دیاشم کره	۲۲۶۱۸۱	۴	۲	۱۶	۱۱	۶	۳	*	*	*	*	*	*
۳۰۳	رودقشی	۲۲۶۱۸۲	۲	۸۵	۴۵۴	۳۳۶	۱۶۳	۱۵۳	*	*	*	*	*	*
۳۰۴	رهمالی علیا	۲۲۶۱۸۳	۲	۲۰	۱۰۵	۶۸	۲۳	۱۹	*	*	*	*	*	*
۳۰۵	رهمالی مقلی	۲۲۶۱۸۴	۲	۴۸	۲۳۷	۱۶۰	۶۸	۴۵	*	*	*	*	*	*
۳۰۶	ریحان آباد	۲۲۶۱۸۵	۲	۲	۲۰	۱۱	۱	۳	*	*	*	*	*	*
۳۰۷	زرتین مقلی	۲۲۶۱۸۶	۲	۲۹	۱۹۴	۱۴۷	۲۳	۴۰	*	*	*	*	*	*
۳۰۸	زرتین علیا	۲۲۶۱۸۷	۲	۴۸	۲۵۲	۱۸۲	۳۴	۴۷	*	*	*	*	*	*
۳۰۹	زرتین تان	۲۲۶۱۸۸	۴	۴۶	۲۵۸	۱۸۶	۶۴	۴۴	*	*	*	*	*	*
۳۱۰	زرتین لورون	۲۲۶۱۸۹	۴	۲۵	۱۲۷	۱۰۲	۷	۲۸	*	*	*	*	*	*
۳۱۱	زرتین دوشو	۲۲۶۱۹۰	۴	۱۶	۹۳	۶۲	۸	۱۵	*	*	*	*	*	*
۳۱۲	زنگو ای مقلی	۲۲۶۱۹۱	۲	۲	۲۱	۱۵	۴	۳	*	*	*	*	*	*
۳۱۳	زنگو ای علیا	۲۲۶۱۹۲	۲	۴	۱۹	۱۶	۴	۵	*	*	*	*	*	*
۳۱۴	زیر ده فساتیهر ام بیگی	۲۲۶۱۹۳	۴	۱۱	۴۷	۲۴	۱۵	۱۰	*	*	*	*	*	*
۳۱۵	زیر شاو	۲۲۶۱۹۴	۴	۸۵	۴۱۹	۳۲۴	۶۵	۱۰۸	*	*	*	*	*	*

کد نوع راه آبادی: ۱، جاده اسفالت، ۲، جاده شوسه، ۳، جاده خاکی، ۴، مارو، ۵، سایر (از جمله راه آسین، راه آبی، ۵، نا مشخص ۶

تعداد گاو و گوساله	۴۲	۲	۲	۱۴	۲۵	۴۰	۱۲	۸۰	۶۰	۵	۰	۲۰	۵۰	۳۰	۴۰	۱۵۰	۱۰۰	۲۰۰	۱۰۰	۶۰	۵۰	۱۵	۴	۲۰	۲۰	۳۱	۲۰	۲۰۰	۳۰	۲۰	۸۰	۱۱	۴	۸۰	۱۰۰	۵	۲۰۰	۲۰۰	۱۰۰	۳۱	۱۲	۱۱	۱۲	۲۰	۲۴۰				
تعداد گوسفند و بز	۴۱	۱۵۰	۱۱۱	۱۵۰	۶۰۰	۱۳۵	۵۵	۵۵۰	۴۰۰	۱۸۰	۳۰	۱۰۲۰	۱۸۰۰	۷۰۰	۲۸۰	۲۱۰۰۰	۲۲۰۰	۱۸۰۰	۹۰۰	۴۰۰	۴۵۰	۱۰۰	۱۴۰	۱۵۰	۲۰۰	۲۰۰	۵۶۰	۳۴۰	۶۰۰	۶۲۰	۱۶۰	۳۵۰	۸۰۰	۳۸	۳۴۰	۵۰۰	۱۴۰۰	۱۰۰	۷۰۰	۱۰۰۰	۱۴۰۰	۷۰۰	۲۸۰	۸۰	۷۰	۰	۲۳۲۰		
تعمیرگاه ماشین آلات کشاورزی	۴۰					*			*						*		*	*	*	*	*	*	*	*	*	*	*	*	*	*	*	*	*	*	*	*	*	*	*	*	*	*	*	*	*	*			
فروشگاه تعاونی	۳۹																																																
دسترس به وسیله نقلیه عمومی آرایه	۳۸								*																																								
تلفن	۳۷																																																
دسترس به روزنامه و مجله آرایه	۳۶																																																
صندوق پست	۳۵																																																
بیمار و ماهی روستایی	۳۴																																																
دانشگاه تئیسین دانشگاه	۳۳										*																																						
پزشک	۳۲																																																
خانه بهداشت	۳۱							*																																									
مرکز بهداشتی درمانی	۳۰																																																
حمام	۲۹										*																																						
آموزش باغچه بست بود آموزی	۲۸								*		*	*	*	*	*	*	*	*	*	*	*	*	*	*	*	*	*	*	*	*	*	*	*	*	*	*	*	*	*	*	*	*	*	*	*	*	*	*	*
مدرسه راهبانی	۲۷										*																																						
دبستان	۲۶																																																
برق	۲۵																																																
آب لوله کشی	۲۴										*																																						
پایگاه خدمات بست بیج	۲۳										*																																						
مرکز خدمات روستایی	۲۲																																																
دفتر بهداشت سلامت زندگی	۲۱																																																
شورای اسلامی روستایی	۲۰																																																
امکن مذهبی سلمانان	۱۹																																																
بنیاد مذهبی سلمانان	۱۸																																																
شماره در دفتر آبادی	۱۷																																																

خصوصیات اجتماعی - اقتصادی آبادیهای دارای سکنه شهرستان بوییر احمد در دیروز

شماره ردیف آبادی	آبادی	نوع راه آبادی (کیلومتر)	تعداد خانوار	جمعیت کل	جمعیت عساکر بیشتر	جمعیت باسواد	جمعیت شغل	فعالیت کشاورزی						
								زراعت	باغداری	دامداری دامپروری	پرورش طیور	پرورش گاو	پرورش گوسفند	پرورش شتر
۱	۲	۳	۴	۵	۶	۷	۸	۹	۱۰	۱۱	۱۲	۱۳	۱۴	۱۵
۲۱۶	زیر زمین	۲	۸۴	۴۶۶	۲۲۷	۱۵۶	۱۰۱	*	*	*	*	*	*	*
۲۱۷	ساختمان چمقیدچین	۳	۷	۲۸	۲۴	۱۴	۵	*	*	*	*	*	*	*
۲۱۸	ساختمان کھیارد دره بیید	۴	۱۲	۵۴	۴۰	۱۵	۱۰	*	*	*	*	*	*	*
۲۱۹	سکاد اتجاھن	۴	۱۶۴	۷۵۲	۵۷۹	۱۷۶	۱۸۲	*	*	*	*	*	*	*
۲۲۰	سار ان	۳	۱۴۵	۷۵۱	۵۴۳	۲۲۲	۱۲۸	*	*	*	*	*	*	*
۲۲۱	سارلار آباد چنار	۳	۱۲	۷۴	۵۲	۲۸	۱۱	*	*	*	*	*	*	*
۲۲۲	سر آسیاب کره	۳	۱۸	۸۶	۶۰	۳۷	۱۵	*	*	*	*	*	*	*
۲۲۳	سر تل دینکو	۳	۲۷	۱۵۵	۱۱۲	۴۷	۴۰	*	*	*	*	*	*	*
۲۲۴	سر تنگ ابولوی جویریز	۳	۱	۱	۱	۰	۱	*	*	*	*	*	*	*
۲۲۵	سر تنگ بیو اره	۴	۲۱	۹۵	۷۲	۲۶	۲۶	*	*	*	*	*	*	*
۲۲۶	سر تنگ تو شده	۳	۲۸	۱۲۶	۱۱۱	۴۰	۳۲	*	*	*	*	*	*	*
۲۲۷	سر تنگ ده کشته دمید آباد	۳	۴	۲۷	۲۱	۱۰	۴	*	*	*	*	*	*	*
۲۲۸	سر تنگ سرواق	۳	۱۶	۷۰	۵۲	۱۴	۱۷	*	*	*	*	*	*	*
۲۲۹	سر تنگ زبیر شا	۳	۵	۲۶	۲۹	۴	۹	*	*	*	*	*	*	*
۲۳۰	سر تنگ سر کھک	۴	۷	۴۱	۳۰	۸	۷	*	*	*	*	*	*	*
۲۳۱	سر چال	۴	۱۲	۷۸	۵۹	۲۹	۱۲	*	*	*	*	*	*	*
۲۳۲	سر چنار	۳	۱۴	۷۹	۵۵	۲۰	۱۶	*	*	*	*	*	*	*
۲۳۳	سر دو درون	۴	۱۵	۸۵	۶۸	۳	۱۳	*	*	*	*	*	*	*
۲۳۴	سر دو درون	۴	۱۵	۸۷	۶۲	۲	۲۲	*	*	*	*	*	*	*
۲۳۵	سر حقاوه خیر حشان	۳	۷	۲۴	۲۲	۷	۷	*	*	*	*	*	*	*
۲۳۶	سر مور	۳	۵	۴۲	۳۶	۱۱	۸	*	*	*	*	*	*	*
۲۳۷	سر قنات چیتاب	۳	۲	۷	۴	۰	۲	*	*	*	*	*	*	*
۲۳۸	سر قنات قباد چنار	۳	۵	۳۱	۲۲	۸	۷	*	*	*	*	*	*	*
۲۳۹	سر کور کی دلی ریج علیا	۴	۱۱	۷۰	۴۹	۱۰	۱۴	*	*	*	*	*	*	*
۲۴۰	سر کور کی ده و هان	۳	۷	۳۶	۲۷	۱۳	۸	*	*	*	*	*	*	*
۲۴۱	سر کور دقشا	۴	۱۱	۵۳	۳۸	۷	۱۳	*	*	*	*	*	*	*
۲۴۲	سر کور ماسر کون	۳	۷	۴۳	۳۷	۱۵	۹	*	*	*	*	*	*	*
۲۴۳	سر ماسر	۳	۴	۱۵	۹	۰	۵	*	*	*	*	*	*	*
۲۴۴	سر موز کور خدان	۳	۲۲	۱۲۴	۹۲	۵۰	۱۹	*	*	*	*	*	*	*
۲۴۵	سر موز کور بیید	۴	۱۰	۶۹	۴۹	۲۱	۱۰	*	*	*	*	*	*	*
۲۴۶	سر سلطان	۴	۶	۳۳	۲۶	۴	۷	*	*	*	*	*	*	*
۲۴۷	سر موز کور	۳	۷۲	۴۱۱	۲۹۰	۱۵۸	۸۹	*	*	*	*	*	*	*
۲۴۸	سر موز کور بیابکان	۳	۸	۷	۷	۴	۲	*	*	*	*	*	*	*
۲۴۹	سر موز کور کمال	۴	۱۱	۷۲	۴۹	۱۰	۹	*	*	*	*	*	*	*
۲۵۰	سر موز کور خیلین	۳	۹	۴۲	۲۷	۷	۱۰	*	*	*	*	*	*	*
۲۵۱	سر موز کور تک	۳	۴	۲۳	۱۸	۴	۵	*	*	*	*	*	*	*
۲۵۲	سر موز کور چیل	۳	۸۴	۴۶۷	۳۲۲	۱۷۷	۷۴	*	*	*	*	*	*	*
۲۵۳	سر موز کور چنار	۳	۱۰	۵۷	۴۱	۲۵	۱۰	*	*	*	*	*	*	*
۲۵۴	سر موز کور مقلی دم لود اب	۳	۱۰	۵۰	۳۵	۲۲	۱۲	*	*	*	*	*	*	*
۲۵۵	سر موز کور علیا دم لود اب	۳	۱۲	۴۷	۳۴	۱۵	۱۴	*	*	*	*	*	*	*
۲۵۶	سر موز کور خون	۳	۵۲	۲۴۱	۱۸۸	۸۱	۴۵	*	*	*	*	*	*	*
۲۵۷	سر موز کور تنگ	۳	۲	۲۱	۱۵	۲	۵	*	*	*	*	*	*	*
۲۵۸	سر موز کور	۳	۱۰	۶۰	۴۰	۹	۱۱	*	*	*	*	*	*	*
۲۵۹	سر موز کور زنگو	۳	۷	۴۰	۲۹	۱۱	۹	*	*	*	*	*	*	*
۲۶۰	سر موز کور دلی خیمیر	۳	۱۷	۹۵	۷۲	۴۱	۱۱	*	*	*	*	*	*	*

کد نوع راه آبادی: ۱ جاده اسفالت، ۲ جاده خاکی، ۳ مارود، ۴ سایر (ایجاد راه آسین یا راه آبی)، ۵ نامشخص

تعداد گاو و گوساله	تعداد گوسفند و بز	تعمیرگاه بین آلات کش درزی	فروشگاه تعاونی	دستری به رسیدن تعمیراتی درآبادی	تلفن	دستری به روزنامه و مجله درآبادی	صندوق پست	بیمار و دامای دروسایی	دانشگاه کیمیا درپوشنگ	پزشک	خانه بهداشت	مرکز بهداشتی درمانی	حمام	آموزش و تفریح برای کودکان	مدرسه راهنمایی	دبستان	برن	آب لوله کشی	پایگاه خدمات برق	مرکز خدمات روستایی	دفتر جهاد سازندگی	شورای اسلامی روستایی	اماکن مذهبی مسلمانان	بنای مذهبی مسلمانان	شماره در دفتر آبادی
۴۲	۱۸۰		*	*							*			*				*				*	*		۲۱۶
	۳																								۲۱۷
	۲																								۲۱۸
	۲۰۰	۱۵۲۰		*										*				*					*	*	۲۱۹
	۵۰۰	۸۶۳۰		*			*				*			*				*					*	*	۲۲۰
	۱۰۰	۱۷۰۰		*										*				*					*	*	۲۲۱
	۲۰	۲۰۰		*										*				*					*	*	۲۲۲
	۱۰۰	۲۰۰		*										*				*					*	*	۲۲۳
	۰	۰																							۳۲۴
	۶	۴۵۰		*										*				*					*	*	۳۲۵
	۵۰	۱۶۰		*										*				*					*	*	۳۲۶
	۲۰	۱۲۰		*										*				*					*	*	۳۲۷
	۲۰	۵۵۰		*										*				*					*	*	۳۲۸
	۱	۲۷۵		*					*					*				*					*	*	۳۲۹
	۳	۳۰۰		*										*				*					*	*	۳۳۰
	۴۶	۳۵۰		*										*				*					*	*	۳۳۱
	۲۰	۱۲۰		*										*				*					*	*	۳۳۲
	۱۲	۴۲۰		*										*				*					*	*	۳۳۳
	۶۰	۸۰۰		*										*				*					*	*	۳۳۴
	۱۷	۱۷۰		*										*				*					*	*	۳۳۵
	۱۵	۲۸۶		*										*				*					*	*	۳۳۶
	۰	۱۷۰		*										*				*					*	*	۳۳۷
	۴	۱۲۰		*										*				*					*	*	۳۳۸
	۲۵	۲۰۰		*										*				*					*	*	۳۳۹
	۱۵	۱۴۰		*										*				*					*	*	۳۴۰
	۵	۷۷۰		*										*				*					*	*	۳۴۱
	۲۰	۱۴۵		*										*				*					*	*	۳۴۲
	۲	۴۰		*										*				*					*	*	۳۴۳
	۲۵	۱۲۵		*										*				*					*	*	۳۴۴
	۴	۱۵۰		*										*				*					*	*	۳۴۵
	۴	۱۲۲		*										*				*					*	*	۳۴۶
	۱۷۰	۳۵۰		*										*				*					*	*	۳۴۷
	۴	۲۰		*										*				*					*	*	۳۴۸
	۷	۲۲		*						*				*				*					*	*	۳۴۹
	۲۰	۲۷۰		*										*				*					*	*	۳۵۰
	۸	۳۴۰		*										*				*					*	*	۳۵۱
	۸۵	۱۲۰۰		*							*			*				*					*	*	۳۵۲
	۲۰	۱۷۰		*										*				*					*	*	۳۵۳
	۱۰	۱۸۰		*										*				*					*	*	۳۵۴
	۱۰	۲۰۰		*										*				*					*	*	۳۵۵
	۴۵	۲۱۰		*										*				*					*	*	۳۵۶
	۲	۱۰۰		*										*				*					*	*	۳۵۷
	۱۱	۱۲۱		*										*				*					*	*	۳۵۸
	۵	۲۱۰		*										*				*					*	*	۳۵۹
	۲۰	۱۷۰		*						*				*				*					*	*	۳۶۰

خصوصیات اجتماعی - اقتصادی آبادیهای دارای سکنه شهرستان
 مدیر احمد سردمدار

شماره ردیف آبادی	آبادی	کده آبادی	نوع راه آبادی (کده)	تعداد خانوار	کل جمعیت	جمعیت عمال بیشتر	جمعیت باسواد	جمعیت شغل	فعالیت کشاورزی						
									زراعت	باغداری	دامداری دامپروری	پرورش طیور			
۱	۲	۳	۴	۵	۶	۷	۸	۹	۱۰	۱۱	۱۲	۱۳	۱۴	۱۵	۱۶
۲۶۱	محمد الی اندریعی	۲۲۶۲۵۵	۴	۱۹	۱۰۹	۷۰	۲۲	۲۲	*	*	*	*	*	*	*
۲۶۲	محمد الی علیعلی	۲۲۶۲۵۶	۴	۷	۴۰	۱۷	۴	۷	*	*	*	*	*	*	*
۲۶۳	محمد الی عیدی	۲۲۶۲۵۷	۳	۲۲	۱۴۴	۱۰۲	۲۶	۲۷	*	*	*	*	*	*	*
۲۶۴	شهر و شعی	۲۲۶۲۵۸	۴	۵	۳۲	۲۱	۷	۴	*	*	*	*	*	*	*
۲۶۵	محمد تک صفار	۲۲۶۲۶۰	۳	۲	۲۱	۱۴	۹	۴	*	*	*	*	*	*	*
۲۶۶	محمد خیز	۲۲۶۲۶۱	۳	۷۱	۲۳۰	۲۴۰	۶۷	۶۳	*	*	*	*	*	*	*
۲۶۷	محمد علی بیچک	۲۲۶۲۶۲	۴	۱۲	۴۳	۲۸	۲	۹	*	*	*	*	*	*	*
۲۶۸	محمد و شعی صفار	۲۲۶۲۶۳	۳	۷	۳۱	۲۶	۵	۱۲	*	*	*	*	*	*	*
۲۶۹	محمد سر کده	۲۲۶۲۶۴	۳	۲۲	۲۰۶	۱۵۱	۴۳	۴۴	*	*	*	*	*	*	*
۲۷۰	محمد خان	۲۲۶۲۶۵	۳	۱۱۹	۷۶۶	۵۷۴	۲۵۰	۱۳۳	*	*	*	*	*	*	*
۲۷۱	محمد اسحاقچین	۲۲۶۲۶۶	۳	۴۰	۲۰۲	۱۵۴	۵۵	۳۶	*	*	*	*	*	*	*
۲۷۲	محمد زار مغلی	۲۲۶۲۶۸	۴	۶	۴۶	۳۰	۴	۶	*	*	*	*	*	*	*
۲۷۳	محمد زار علیا	۲۲۶۲۶۹	۴	۶	۴۸	۳۲	۱	۹	*	*	*	*	*	*	*
۲۷۴	محمد علی	۲۲۶۲۷۱	۴	۹۰	۵۱۵	۳۶۴	۶۸	۵۸	*	*	*	*	*	*	*
۲۷۵	محمد دره بیید	۲۲۶۲۷۲	۳	۲	۱۸	۱۲	۷	۳	*	*	*	*	*	*	*
۲۷۶	محمد ناصر تهلویون	۲۲۶۲۷۳	۳	۷	۳۸	۲۹	۱۰	۸	*	*	*	*	*	*	*
۲۷۷	محمد تهلایی	۲۲۶۲۷۴	۳	۸۲	۳۶۴	۲۸۹	۱۶۱	۷۱	*	*	*	*	*	*	*
۲۷۸	محمد علی آباددلی خمیر	۲۲۶۴۵۸	۲	۸	۴۹	۳۶	۱۹	۷	*	*	*	*	*	*	*
۲۷۹	محمد علی آباددو خدان	۲۲۶۲۷۵	۳	۲۴	۱۴۸	۱۰۸	۶۵	۱۸	*	*	*	*	*	*	*
۲۸۰	محمد کریمی علیا	۲۲۶۲۷۶	۳	۲۱	۲۱۴	۱۶۵	۱۱۱	۴۳	*	*	*	*	*	*	*
۲۸۱	محمد سیاب جلاله	۲۲۶۲۷۹	۴	۱۲	۶۷	۴۶	۸	۲۲	*	*	*	*	*	*	*
۲۸۲	محمد سیاب کلمک	۲۲۶۲۸۰	۴	۱۴	۷۹	۶۲	۱۱	۱۵	*	*	*	*	*	*	*
۲۸۳	محمد قاسم آباد چلبیل	۲۲۶۲۸۱	۱	۲۰	۱۶۸	۱۱۷	۷۰	۳۴	*	*	*	*	*	*	*
۲۸۴	محمد قاسم خنده	۲۲۶۲۸۲	۴	۱۰	۴۹	۳۷	۳	۱۰	*	*	*	*	*	*	*
۲۸۵	محمد علی بیوشی	۲۲۶۲۸۳	۳	۲۶	۱۹۶	۱۳۶	۲۲	۳۴	*	*	*	*	*	*	*
۲۸۶	محمد صفار	۲۲۶۲۸۴	۳	۲۷	۱۱۸	۸۶	۲۲	۲۹	*	*	*	*	*	*	*
۲۸۷	محمد شاتبهر ام بیگی	۲۲۶۲۸۵	۳	۱۶	۷۱	۴۹	۱۷	۱۲	*	*	*	*	*	*	*
۲۸۸	محمد دوستکی	۲۲۶۲۸۷	۳	۲۶	۱۲۴	۱۰۲	۴۱	۲۵	*	*	*	*	*	*	*
۲۸۹	محمد کیویون	۲۲۶۲۸۸	۳	۵۶	۲۹۵	۲۱۸	۸۰	۵۰	*	*	*	*	*	*	*
۲۹۰	محمد کیون	۲۲۶۲۸۹	۳	۱۲	۷۷	۵۱	۲۰	۱۲	*	*	*	*	*	*	*
۲۹۱	محمد کتایه	۲۲۶۲۹۰	۳	۲۲	۲۴۶	۲۸۰	۱۲۲	۹۱	*	*	*	*	*	*	*
۲۹۲	محمد کتایه	۲۲۶۲۹۱	۴	۹	۵۳	۴۰	۰	۱۲	*	*	*	*	*	*	*
۲۹۳	محمد کتایه	۲۲۶۲۹۲	۳	۴	۲۱	۱۸	۶	۷	*	*	*	*	*	*	*
۲۹۴	محمد کتوز اره ور زرد	۲۲۶۲۹۳	۳	۱۳	۸۷	۶۴	۱	۱۶	*	*	*	*	*	*	*
۲۹۵	محمد کچی	۲۲۶۲۹۴	۴	۴	۳۱	۲۱	۵	۴	*	*	*	*	*	*	*
۲۹۶	محمد کر زار	۲۲۶۲۹۵	۲	۱۹	۱۲۴	۹۲	۵۱	۲۱	*	*	*	*	*	*	*
۲۹۷	محمد کر مرغی بیچک	۲۲۶۲۹۶	۳	۸	۴۴	۳۰	۷	۱۰	*	*	*	*	*	*	*
۲۹۸	محمد کره دان سیانگان	۲۲۶۲۹۷	۳	۸	۴۵	۳۲	۱۷	۷	*	*	*	*	*	*	*
۲۹۹	محمد کره دان بهر ام بیوشی	۲۲۶۲۹۸	۴	۲۱	۱۲۵	۸۸	۴۶	۱۸	*	*	*	*	*	*	*
۳۰۰	محمد کره دان زوزی	۲۲۶۲۹۹	۳	۴	۲۶	۲۰	۵	۶	*	*	*	*	*	*	*
۳۰۱	محمد کره مغلی	۲۲۶۳۰۰	۳	۶۳	۳۲۷	۲۳۶	۱۲۴	۵۷	*	*	*	*	*	*	*
۳۰۲	محمد کره علیا	۲۲۶۳۰۱	۳	۲۰	۱۰۴	۷۷	۴۵	۲۳	*	*	*	*	*	*	*
۳۰۳	محمد کره کریمی	۲۲۶۳۰۲	۳	۱۹	۸۶	۶۴	۳۰	۱۹	*	*	*	*	*	*	*
۳۰۴	محمد کریمک	۲۲۶۳۰۳	۳	۲۰۳	۱۰۷۷	۸۳۱	۴۸۵	۲۱۱	*	*	*	*	*	*	*
۳۰۵	محمد کل علیا	۲۲۶۳۰۴	۳	۲۲	۱۰۱	۷۳	۴۳	۲۵	*	*	*	*	*	*	*

کد نوع راه آبادی: ۱، جاده اسفالت، ۲، جاده خاکی، ۳، مارود، ۴، سایر (ایجاد راه آهن یا راه آبی)، ۵، نامشخص

خصوصیات اجتماعی - اقتصادی آبادیهای گننه شهرستان بویر احمد سردر دهبیر

شماره ردیف آبادی	آبادی	کد آبادی	نوع راه آبادی (کد)	تعداد خانوار	کل جمعیت	جمعیت عساکر بیشتر	جمعیت باسواد	جمعیت شغل	فعالیت کشاورزی						
									پرورش ماهی	پرورش زنبور عسل	پرورش گاو ابریشم	پرورش طیور	دامداری دامپزری	باغداری	زراعت
۱	۲	۳	۴	۵	۶	۷	۸	۹	۱۰	۱۱	۱۲	۱۳	۱۴	۱۵	۱۶
۴۰۶	کلنگه بهرام بیگی	۲۲۶۲۰۵	۲	۴۰	۲۲۸	۱۵۲	۷۲	۲۶	*	*	*	*	*	*	*
۴۰۷	کلنگه پاشان	۲۲۶۲۰۶	۴	۱۴	۹۰	۶۵	۱۸	۲۰	*	*	*	*	*	*	*
۴۰۸	کلنگه جلیلی	۲۲۶۲۰۷	۲	۱۸	۱۰۴	۷۱	۴۶	۱۶	*	*	*	*	*	*	*
۴۰۹	کلنگه دلیز بیج علیا	۲۲۶۲۰۸	۴	۴	۲۱	۱۷	۴	۲	*	*	*	*	*	*	*
۴۱۰	کلنگه کمال	۲۲۶۲۰۹	۴	۱۲	۶۷	۴۵	۸	۱۲	*	*	*	*	*	*	*
۴۱۱	کلنگه کله	۲۲۶۲۱۱	۳	۱۴	۷۵	۵۲	۱۴	۲۷	*	*	*	*	*	*	*
۴۱۲	کلنگه خداناد	۲۲۶۲۱۲	۳	۸	۴۹	۲۴	۱۳	۹	*	*	*	*	*	*	*
۴۱۳	کلنگه خدارحم	۲۲۶۲۱۴	۲	۱۱	۵۸	۴۲	۱۷	۱۰	*	*	*	*	*	*	*
۴۱۴	کلنگه راه خدا	۲۲۶۲۱۵	۳	۶	۲۵	۱۸	۱۱	۸	*	*	*	*	*	*	*
۴۱۵	کلنگه صفر	۲۲۶۲۱۶	۲	۵	۲۰	۱۲	۴	۳	*	*	*	*	*	*	*
۴۱۶	کلنگه عزیز اله	۲۲۶۲۱۷	۲	۷	۲۲	۲۴	۱۳	۷	*	*	*	*	*	*	*
۴۱۷	کلنگه شعلی	۲۲۶۲۱۸	۳	۸	۳۵	۲۵	۵	۷	*	*	*	*	*	*	*
۴۱۸	کلنگه شعلی	۲۲۶۲۱۹	۲	۲	۱۸	۱۲	۳	۵	*	*	*	*	*	*	*
۴۱۹	کلنگه خدان	۲۲۶۲۲۰	۲	۱۱۴	۷۲۰	۵۸۶	۳۳۵	۱۲۸	*	*	*	*	*	*	*
۴۲۰	کلنگه ارزن	۲۲۶۲۲۲	۴	۱۵	۸۶	۶۶	۷	۱۷	*	*	*	*	*	*	*
۴۲۱	کلنگه پیشور	۲۲۶۲۲۵	۲	۲	۹	۷	۳	۳	*	*	*	*	*	*	*
۴۲۲	کلنگه حمام	۲۲۶۲۲۶	۲	۹	۴۹	۳۶	۳	۱۴	*	*	*	*	*	*	*
۴۲۳	کلنگه شور خلیلی	۲۲۶۲۲۷	۲	۶	۴۶	۲۵	۵	۹	*	*	*	*	*	*	*
۴۲۴	کلنگه سفلی	۲۲۶۲۲۸	۴	۵	۲۶	۲۰	۱	۴	*	*	*	*	*	*	*
۴۲۵	کلنگه علیا	۲۲۶۲۲۹	۴	۷	۴۵	۳۷	۰	۱۳	*	*	*	*	*	*	*
۴۲۶	کلنگه خورشید تاب	۲۲۶۲۳۰	۲	۲	۱۰	۶	۲	۳	*	*	*	*	*	*	*
۴۲۷	کلنگه دانه	۲۲۶۲۳۱	۴	۶	۴۳	۲۸	۶	۷	*	*	*	*	*	*	*
۴۲۸	کلنگه اینه	۲۲۶۲۳۴	۲	۴۳	۲۲۴	۱۶۷	۷۳	۴۲	*	*	*	*	*	*	*
۴۲۹	کلنگه اینه ساوه	۲۲۶۲۳۵	۳	۴	۲۲	۱۷	۴	۵	*	*	*	*	*	*	*
۴۳۰	کلنگه کمان	۲۲۶۲۳۶	۳	۲۷	۱۸۸	۱۲۷	۴۸	۳۸	*	*	*	*	*	*	*
۴۳۱	کلنگه چرتراچ	۲۲۶۲۳۷	۴	۷	۴۰	۲۹	۴	۹	*	*	*	*	*	*	*
۴۳۲	کلنگه تن	۲۲۶۲۳۸	۳	۱۸	۱۴۱	۱۰۸	۴۸	۲۷	*	*	*	*	*	*	*
۴۳۳	کلنگه کاه	۲۲۶۲۳۹	۴	۷۰	۳۰۵	۲۳۲	۴۲	۷۹	*	*	*	*	*	*	*
۴۳۴	کلنگه چهارمورون	۲۲۶۲۴۰	۲	۱	۶	۵	۲	۱	*	*	*	*	*	*	*
۴۳۵	کلنگه دوه	۲۲۶۲۴۱	۳	۹۱	۵۷۰	۴۱۷	۱۸۴	۱۰۲	*	*	*	*	*	*	*
۴۳۶	کلنگه میان	۲۲۶۲۴۲	۳	۲۴	۱۱۸	۸۷	۳۱	۲۷	*	*	*	*	*	*	*
۴۳۷	کلنگه دان / دروغز	۲۲۶۲۴۴	۳	۲۰	۱۶۸	۱۲۱	۲۳	۳۲	*	*	*	*	*	*	*
۴۳۸	کلنگه کله	۲۲۶۲۴۵	۴	۸	۴۹	۳۴	۴	۱۰	*	*	*	*	*	*	*
۴۳۹	کلنگه ذیلاهی	۲۲۶۲۴۵۷	۴	۴	۲۶	۱۹	۲	۶	*	*	*	*	*	*	*
۴۴۰	کلنگه اباد سادات محمودی	۲۲۶۲۴۷	۳	۲۱	۱۱۹	۸۸	۲۷	۵۶	*	*	*	*	*	*	*
۴۴۱	کلنگه خورشیدی	۲۲۶۲۴۹	۳	۷	۴۴	۳۵	۱۱	۹	*	*	*	*	*	*	*
۴۴۲	کلنگه کشتی تاب	۲۲۶۲۵۰	۲	۴	۱۲	۸	۳	۲	*	*	*	*	*	*	*
۴۴۳	کلنگه خوری سفلی	۲۲۶۲۵۱	۳	۷۲	۴۰۸	۲۸۶	۱۳۲	۸۲	*	*	*	*	*	*	*
۴۴۴	کلنگه خوری علیا	۲۲۶۲۵۲	۲	۷	۵۱	۳۶	۲۱	۸	*	*	*	*	*	*	*
۴۴۵	کلنگه خوری وسطی	۲۲۶۲۵۳	۲	۱۹	۹۰	۷۱	۳۶	۱۸	*	*	*	*	*	*	*
۴۴۶	کلنگه زار	۲۲۶۲۵۴	۳	۲۵	۱۷۷	۱۲۵	۶۰	۳۴	*	*	*	*	*	*	*
۴۴۷	کلنگه خردون زبلاهی	۲۲۶۲۵۵	۳	۶۴	۳۰۴	۲۴۰	۳۰	۶۲	*	*	*	*	*	*	*
۴۴۸	کلنگه دلون	۲۲۶۲۵۶	۴	۱۰	۴۰	۳۱	۵	۱۱	*	*	*	*	*	*	*
۴۴۹	کلنگه تارخه	۲۲۶۲۵۷	۳	۲۰	۱۶۳	۱۱۶	۴۵	۳۴	*	*	*	*	*	*	*
۴۵۰	کلنگه گنجو	۲۲۶۲۵۸	۳	۵۵	۳۰۴	۲۰۹	۱۱۵	۵۴	*	*	*	*	*	*	*

کد نوع راه آبادی: جاده اسفالت ۱، جاده شوسه ۲، جاده خاکی ۳، مارود ۴، سایر (اینگاه و راه آهین یا راه آبی) ۵، نامشخص ۶

تعداد گاو و گوساله	تعداد گوسفند و بز	تغییرگاه شین آلات کش درزی	فروشگاه تعاونی	دسترسی بر وسیله نقلیه عمومی آبادی	تلفون	دسترسی به روزنامه و مجله و کتاب	صندوق پست	بیمار و دامای روستایی	دانشگاه کشیکین و اپزشکی	پزشک	خانه بهداشت	مرکز بهداشتی درمانی	حمام	انوریتا نصف سواد آموزی	مدرسه راهنمایی	دبستان	برن	آب لوله کشی	پایگاه خدمات بروج	مرکز خدمات روستایی	دفتر جهاد سازندگی	شورای اسلامی روستایی	امان مذهبی سمنانان	بنیاد مذهبی سمنانان	شماره ویدیو آبادی
۴۲	۴۱	۴۰	۳۹	۳۸	۳۷	۳۶	۳۵	۳۴	۳۳	۳۲	۳۱	۳۰	۲۹	۲۸	۲۷	۲۶	۲۵	۲۴	۲۳	۲۲	۲۱	۱۹	۱۸	۱۷	
۲۰	۱۴۰		*								*				*	*	*	*				*			۴۰۶
۴۰	۹۷۰																								۴۰۷
۲۰	۱۰۰			*												*	*	*				*			۴۰۸
۴	۱۲۰																						*		۴۰۹
۱۰	۱۵۰								*							*	*	*	*			*			۴۱۰
۱۵	۲۰۰			*										*		*	*	*	*			*			۴۱۱
۶	۲۰۰															*	*	*	*			*			۴۱۲
۱۲	۱۳۰															*	*	*	*			*			۴۱۳
۲	۲۲۰															*	*	*	*			*			۴۱۴
۴	۱۵۰															*	*	*	*			*			۴۱۵
۶	۲۰۰															*	*	*	*			*			۴۱۶
۶	۲۲۰															*	*	*	*			*			۴۱۷
۳	۲۷															*	*	*	*			*			۴۱۸
۲۰۰	۴۰۰		*			*	*	*			*				*	*	*	*	*			*	*		۴۱۹
۲۰	۲۲۰															*	*	*	*			*			۴۲۰
۳	۲۰															*	*	*	*			*			۴۲۱
۱۰	۲۲۰			*								*				*	*	*	*			*	*		۴۲۲
۸	۱۷۰															*	*	*	*			*	*		۴۲۳
۵	۲۴۰															*	*	*	*			*	*		۴۲۴
۴۰	۱۵۰															*	*	*	*			*	*		۴۲۵
۰	۲۷۰															*	*	*	*			*	*		۴۲۶
۱۰	۲۰۰															*	*	*	*			*	*		۴۲۷
۲۰۰	۷۵۰			*		*	*	*			*			*	*	*	*	*	*			*	*		۴۲۸
۶	۸۰															*	*	*	*			*	*		۴۲۹
۱۰۰	۶۰۰															*	*	*	*			*	*		۴۳۰
۰	۱۲۰															*	*	*	*			*	*		۴۳۱
۲۰	۱۰۰۰															*	*	*	*			*	*		۴۳۲
۵۰	۲۷۰۰		*	*												*	*	*	*			*	*		۴۳۳
۲	۷۵															*	*	*	*			*	*		۴۳۴
۱۰۰	۱۶۰۰			*		*	*	*								*	*	*	*			*	*		۴۳۵
۴۰	۶۰۰															*	*	*	*			*	*		۴۳۶
۴۰	۲۰۰			*		*	*	*	*							*	*	*	*			*	*		۴۳۷
۰	۱۵۰															*	*	*	*			*	*		۴۳۸
۱۰	۱۰۰															*	*	*	*			*	*		۴۳۹
۵۰	۸۰۰		*	*	*	*	*	*	*	*	*	*	*	*	*	*	*	*	*			*	*	*	۴۴۰
۴	۴۰۵		*	*	*	*	*	*	*	*	*	*	*	*	*	*	*	*	*			*	*	*	۴۴۱
۰	۲۷۰			*	*	*	*	*	*	*	*	*	*	*	*	*	*	*	*			*	*	*	۴۴۲
۹۰	۵۲۰			*	*	*	*	*	*	*	*	*	*	*	*	*	*	*	*			*	*	*	۴۴۳
۲۰	۶۰			*	*	*	*	*	*	*	*	*	*	*	*	*	*	*	*			*	*	*	۴۴۴
۳۰	۲۱۰			*	*	*	*	*	*	*	*	*	*	*	*	*	*	*	*			*	*	*	۴۴۵
۱۵۷	۲۴۵			*	*	*	*	*	*	*	*	*	*	*	*	*	*	*	*			*	*	*	۴۴۶
۵۰	۲۴۰۰			*	*	*	*	*	*	*	*	*	*	*	*	*	*	*	*			*	*	*	۴۴۷
۲۰	۴۵۰			*	*	*	*	*	*	*	*	*	*	*	*	*	*	*	*			*	*	*	۴۴۸
۵۴	۱۷۰		*	*	*	*	*	*	*	*	*	*	*	*	*	*	*	*	*			*	*	*	۴۴۹
۱۹۰	۱۹۰			*	*	*	*	*	*	*	*	*	*	*	*	*	*	*	*			*	*	*	۴۵۰

خصوصیات اجتماعی - اقتصادی آبادیهای سکنه شهرستان بوییر احمد در دهییر

شماره ردیف آبادی	آبادی	کده آبادی	نوع راه آبادی (کده)	تعداد خانوار	کل جمعیت	جمعیت عساکه بیشتر	جمعیت باسواد	جمعیت شغل	فعالیت کشاورزی						
									زراعت	باغداری	دامداری دامپروری	پرورش طیور			
۱	۲	۳	۴	۵	۶	۷	۸	۹	۱۰	۱۱	۱۲	۱۳	۱۴	۱۵	۱۶
۴۵۱	کوزستان	۲۲۶۲۵۹	۲	۷۲	۲۹۰	۲۸۹	۱۳۵	۷۷	*	*	*	*	*	*	*
۴۵۲	لم ایب ایچندان	۲۲۶۲۶۰	۴	۱۷	۱۰۶	۷۹	۲۳	۲۲	*	*	*	*	*	*	*
۴۵۳	لم ایبیر میون	۲۲۶۲۶۱	۴	۱۴	۷۸	۴۷	۷	۱۴	*	*	*	*	*	*	*
۴۵۴	لم ایبخل اسپید	۲۲۶۲۶۲	۴	۹	۴۷	۳۱	۶	۹	*	*	*	*	*	*	*
۴۵۵	لمن میستان	۲۲۶۲۶۳	۳	۲۴	۱۲۲	۹۸	۲۰	۲۶	*	*	*	*	*	*	*
۴۵۶	لمی هر ذکة شیلین	۲۲۶۲۶۴	۲	۲	۱۱	۸	۲	۲	*	*	*	*	*	*	*
۴۵۷	لماسفلی	۲۲۶۲۶۵	۲	۲۱	۱۸۸	۱۴۷	۸۹	۶۵	*	*	*	*	*	*	*
۴۵۸	لماسفلیا	۲۲۶۲۶۶	۲	۶۱	۳۰۲	۲۱۶	۱۰۸	۱۲۰	*	*	*	*	*	*	*
۴۵۹	لماسکون	۲۲۶۲۶۷	۳	۲	۱۴	۱۲	۲	۳	*	*	*	*	*	*	*
۴۶۰	له بنرون	۲۲۶۲۶۸	۴	۱۱	۷۴	۴۶	۵	۱۳	*	*	*	*	*	*	*
۴۶۱	له در از دلی خمیر	۲۲۶۲۶۹	۲	۷	۴۳	۳۱	۱۸	۵	*	*	*	*	*	*	*
۴۶۲	له موراه	۲۲۶۲۷۰	۲	۲۳	۱۲۲	۹۵	۴۳	۵۱	*	*	*	*	*	*	*
۴۶۳	له فر اچ ایبردان	۲۲۶۲۷۱	۳	۴	۲۱	۱۶	۳	۶	*	*	*	*	*	*	*
۴۶۴	له فر اچ مده شامداران	۲۲۶۲۷۲	۴	۱۶	۱۰۶	۷۵	۲۱	۱۷	*	*	*	*	*	*	*
۴۶۵	له فر اچ موشی	۲۲۶۲۷۳	۳	۲۱	۱۰۱	۸۰	۳۶	۲۰	*	*	*	*	*	*	*
۴۶۶	له ماری جوکار	۲۲۶۲۷۵	۴	۴	۳۲	۲۰	۵	۵	*	*	*	*	*	*	*
۴۶۷	له مده سفلی جوکار	۲۲۶۲۷۶	۲	۲۲	۹۹	۷۲	۱۴	۱۸	*	*	*	*	*	*	*
۴۶۸	له مده علیا جوکار	۲۲۶۲۷۷	۲	۱۱	۵۵	۴۰	۶	۱۱	*	*	*	*	*	*	*
۴۶۹	لیر اوک	۲۲۶۲۷۸	۲	۱۹	۱۰۶	۸۱	۱۶	۲۱	*	*	*	*	*	*	*
۴۷۰	لیر سوخته	۲۲۶۲۷۹	۲	۱۲	۶۹	۴۹	۲۱	۱۲	*	*	*	*	*	*	*
۴۷۱	لیر و تر دوه	۲۲۶۲۸۱	۳	۷	۵۲	۳۵	۱۸	۸	*	*	*	*	*	*	*
۴۷۲	لیشکان	۲۲۶۲۸۲	۶	۲۲	۲۰۱	۱۴۶	۹۷	۳۰	*	*	*	*	*	*	*
۴۷۳	لال شهر ووشی	۲۲۶۲۸۳	۴	۲	۱۵	۱۴	۰	۲	*	*	*	*	*	*	*
۴۷۴	مارجان	۲۲۶۲۸۵	۲	۹۶	۵۱۰	۳۷۵	۲۰۰	۹۸	*	*	*	*	*	*	*
۴۷۵	مازه کز	۲۲۶۲۸۶	۴	۵۱	۲۹۴	۲۱۶	۲۷	۶۷	*	*	*	*	*	*	*
۴۷۶	ماشک کار جلاله	۲۲۶۲۸۷	۴	۱۲	۵۷	۴۳	۱۰	۱۱	*	*	*	*	*	*	*
۴۷۷	ماهور سبز	۲۲۶۲۸۸	۲	۱۱	۷۳	۵۷	۲۹	۱۳	*	*	*	*	*	*	*
۴۷۸	مرا دی بر اشکفت	۲۲۶۲۹۱	۴	۲۵	۲۰۳	۱۵۹	۹۲	۳۶	*	*	*	*	*	*	*
۴۷۹	مرد خدا	۲۲۶۲۹۲	۲	۲۲	۱۴۱	۱۰۸	۶۱	۲۱	*	*	*	*	*	*	*
۴۸۰	مرد چنار	۲۲۶۲۹۳	۳	۲۲	۱۲۵	۹۴	۴۵	۲۱	*	*	*	*	*	*	*
۴۸۱	مغزنی	۲۲۶۲۹۶	۲	۹	۵۵	۴۵	۱۶	۱۱	*	*	*	*	*	*	*
۴۸۲	معموم ایادکر یکک	۲۲۶۲۹۷	۲	۶۱	۳۹۰	۲۹۲	۱۹۸	۷۵	*	*	*	*	*	*	*
۴۸۳	مده ایگیر	۲۲۶۲۹۸	۲	۱۷	۹۴	۷۳	۲۴	۲۴	*	*	*	*	*	*	*
۴۸۴	مده بیار یکک	۲۲۶۲۹۹	۲	۲۵	۱۴۴	۱۱۰	۶۱	۲۱	*	*	*	*	*	*	*
۴۸۵	مده خویش	۲۲۶۳۰۱	۲	۶	۴۱	۳۴	۴	۵	*	*	*	*	*	*	*
۴۸۶	مده مده سفلی	۲۲۶۳۰۲	۴	۲	۱۷	۱۰	۲	۳	*	*	*	*	*	*	*
۴۸۷	مده مده علیا	۲۲۶۳۰۳	۲	۷	۴۷	۳۴	۶	۷	*	*	*	*	*	*	*
۴۸۸	ملا دار ایب	۲۲۶۳۰۴	۲	۸	۲۲	۲۲	۱۴	۶	*	*	*	*	*	*	*
۴۸۹	منلو	۲۲۶۳۰۶	۲	۱۲	۵۴	۴۲	۲۳	۹	*	*	*	*	*	*	*
۴۹۰	مور جوکار	۲۲۶۳۰۹	۴	۱۷	۹۴	۷۳	۱۷	۲۱	*	*	*	*	*	*	*
۴۹۱	موردی	۲۲۶۳۱۰	۲	۱۸	۱۰۰	۷۵	۳۷	۱۹	*	*	*	*	*	*	*
۴۹۲	مور زر دینر اله	۲۲۶۳۱۱	۲	۱۲	۶۲	۴۴	۳	۱۷	*	*	*	*	*	*	*
۴۹۳	مور غم علی شاه	۲۲۶۳۰۷	۲	۱۱	۴۵	۳۲	۷	۱۰	*	*	*	*	*	*	*
۴۹۴	مور غم وسطی	۲۲۶۳۰۸	۴	۱۹	۹۹	۷۱	۱۶	۱۹	*	*	*	*	*	*	*
۴۹۵	موشی سفلی	۲۲۶۳۱۲	۲	۱۰۰	۵۲۲	۳۸۴	۵۷	۸۸	*	*	*	*	*	*	*

کد نوع راه آبادی: ۱، جاده اسفالت، ۲، جاده خاکی، ۳، مارو، ۴، سایر (از جمله راه آسین یا راه آبی) ۵، ناشخص ۶

تعداد گاو و گوساله	۴۲	۱۵۰	۲۵	۷	۱۲	۴۰	۴	۱۰۰	۱۵۰	۶	۲۰	۱۰	۵۰	۱۰	۱۵	۵۵	۱۰	۲۰	۱۵	۲۰	۱۵	۱۸	۲۰	۵	۹۲	۶۰	۱۰	۵۰	۸۰	۲۰	۲۰	۱۵	۲۰	۹	۷۰	۲۰	۲	۸	۱۰	۱۶	۱۷	۷۰	۱۲	۷	۲۰	۱۵۰		
تعداد گوسفند و بز	۴۱	۱۶۵۰	۱۰۲۰	۲۰۰	۴۸۰	۲۰۰	۸۰	۲۵۰	۵۰۰	۱۲۷	۴۲۰	۴۰	۲۷۰	۱۰۰	۴۵۰	۷۷۰	۱۷۰	۱۰۰۰	۸۰	۲۰۰	۲۰۰	۴۰	۵۰	۷۰	۲۳۵	۱۲۰۰	۵۸۰	۱۵۰۰	۵۰۰	۵۰	۱۲۵۰	۲۲۰	۱۳۰	۶۰۰	۵۵۰	۲۵۰	۱۵	۴۰۰	۵۰	۶۵	۲۵۰	۲۲۰	۱۲۷	۸۰	۸۰۰	۱۵۲۰		
تعمیرگاه شین آلات کش آذری	۴۰																																															
فروشگاه تعاونی	۳۹	*																																														
دستری به وسیله تعمیر عمومی در آبادی	۳۸																																															
تعمیر	۳۷																																															
دستری به روزنامه و مجله در آبادی	۳۶																																															
صندوق پست	۳۵	*																																														
بیمار و دامای روستایی	۳۴																																															
دانشگاه کیمیا و پزشکی	۳۳	*																																														
پزشک	۳۲																																															
خانه بهداشت	۳۱																																															
مرکز بهداشتی درمانی	۳۰																																															
حمام	۲۹																																															
انوریا صنعت مواد آذوقه	۲۸	*																																														
مدرسه راهنمایی	۲۷																																															
دبستان	۲۶	*	*	*	*	*	*	*	*	*	*	*	*	*	*	*	*	*	*	*	*	*	*	*	*	*	*	*	*	*	*	*	*	*	*	*	*	*	*	*	*	*	*	*	*	*	*	
برق	۲۵																																															
آب لوله کشی	۲۴	*																																														
پایگاه خدمات بیج	۲۳																																															
مرکز خدمات روستایی	۲۲																																															
دفتر جهاد سازندگی	۲۱																																															
شورای اسلامی روستایی	۲۰	*																																														
دامن مذهبی سلمانان	۱۹	*																																														
بنیاد مذهبی سلمانان	۱۸	*																																														
شماره ردیف آبادی	۱۷	۱۵۱	۱۵۲	۱۵۳	۱۵۴	۱۵۵	۱۵۶	۱۵۷	۱۵۸	۱۵۹	۱۶۰	۱۶۱	۱۶۲	۱۶۳	۱۶۴	۱۶۵	۱۶۶	۱۶۷	۱۶۸	۱۶۹	۱۷۰	۱۷۱	۱۷۲	۱۷۳	۱۷۴	۱۷۵	۱۷۶	۱۷۷	۱۷۸	۱۷۹	۱۸۰	۱۸۱	۱۸۲	۱۸۳	۱۸۴	۱۸۵	۱۸۶	۱۸۷	۱۸۸	۱۸۹	۱۹۰	۱۹۱	۱۹۲	۱۹۳	۱۹۴	۱۹۵		

خصوصیات اجتماعی - اقتصادی آبادیهای دارای سکنه شهرستان سیویر احمد سرشمیر

شماره ردیف آبادی	آبادی	کده آبادی	نوع راه آبادی (رکد)	تعداد خانوار	کل جمعیت	جمعیت عمال بیشتر	جمعیت باسواد	جمعیت نخل	فعالیت کشاورزی			
									زراعت	باغداری	دامداری دامپروری	
۱	۲	۳	۴	۵	۶	۷	۸	۹	۱۰	۱۱	۱۲	
۴۹۶	موشمی علیا	۲۲۶۴۱۲	۲	۲۰	۱۶۸	۱۲۰	۴۷	۲۲	*	*	*	
۴۹۷	موشمی وسطی	۲۲۶۴۱۴	۲	۹۷	۴۴۸	۲۴۸	۸۱	۷۴	*	*	*	
۴۹۸	موگن	۲۲۶۴۱۵	۲	۸۹	۵۱۱	۲۵۶	۲۰۲	۸۷	*	*	*	
۴۹۹	موشج	۲۲۶۴۱۶	۵	۶۷	۲۸۱	۲۷۲	۹۱	۱۶۱	*	*	*	
۵۰۰	میان چنار مسکور	۲۲۶۴۱۸	۳	۸	۲۲	۲۴	۱۸	۶	*	*	*	
۵۰۱	میرزا	۲۲۶۴۲۱	۲	۶	۲۸	۲۷	۱۲	۳	*	*	*	
۵۰۲	میرزا رحیم	۲۲۶۴۲۲	۲	۴۱	۲۲۰	۱۶۲	۶۷	۴۱	*	*	*	
۵۰۳	میرزا علی	۲۲۶۴۲۲	۲	۲۸	۱۶۲	۱۲۹	۴۷	۳۳	*	*	*	
۵۰۴	میرزا اقلی پور ام بیگی	۲۲۶۴۲۴	۲	۱۶	۱۱۲	۷۹	۲۸	۲۱	*	*	*	
۵۰۵	میر عباس علی	۲۲۶۴۲۵	۲	۲۵	۱۹۹	۱۲۲	۵۶	۳۷	*	*	*	
۵۰۶	میر غضبیه	۲۲۶۴۱۹	۲	۲۱	۱۴۹	۱۰۷	۶۴	۲۱	*	*	*	
۵۰۷	میر غلام محمد	۲۲۶۴۲۰	۲	۶۲	۲۴۲	۲۴۷	۹۲	۶۶	*	*	*	
۵۰۸	میر منعم چیتا ب	۲۲۶۴۲۶	۴	۴	۱۳	۹	۵	۴	*	*	*	
۵۰۹	میمنند	۲۲۶۴۲۷	۲	۱۷۵	۹۶۲	۷۲۹	۲۱۶	۱۷۸	*	*	*	
۵۱۰	شادر ایاد شکاره خانه	۲۲۶۴۲۹	۲	۱۱	۵۲	۳۶	۱۹	۱۰	*	*	*	
۵۱۱	تذخیر	۲۲۶۴۳۰	۴	۱۱	۷۰	۴۵	۱۹	۱۱	*	*	*	
۵۱۲	نده پیر میون	۲۲۶۴۲۱	۴	۷	۵۲	۴۰	۴	۱۲	*	*	*	
۵۱۳	نده گندی خوری	۲۲۶۴۲۲	۲	۲۶	۱۶۰	۱۲۲	۶۲	۳۴	*	*	*	
۵۱۴	نرین هفت چشمه	۲۲۶۴۲۲	۳	۴	۲۴	۱۸	۵	۳	*	*	*	
۵۱۵	نرگس گون شان	۲۲۶۴۳۴	۲	۱۱	۵۴	۳۲	۱۸	۱۱	*	*	*	
۵۱۶	شده پیر بیان دلی بیچ علیا	۲۲۶۴۳۸	۴	۴	۲۶	۲۰	۳	۴	*	*	*	
۵۱۷	شده کوه علی چین	۲۲۶۴۳۹	۴	۵	۳۵	۲۲	۵	۷	*	*	*	
۵۱۸	شده کوه و بی چین	۲۲۶۴۴۰	۲	۲۱	۹۹	۷۴	۲۱	۲۰	*	*	*	
۵۱۹	شده گودولی خان جو کار	۲۲۶۴۴۱	۴	۵	۲۲	۲۲	۲	۵	*	*	*	
۵۲۰	شده گودهر مون جو کار	۲۲۶۴۴۲	۴	۵	۲۵	۲۸	۱	۶	*	*	*	
۵۲۱	شده مور نم	۲۲۶۴۴۲	۴	۲۷	۱۴۲	۹۴	۱۱	۲۸	*	*	*	
۵۲۲	شهر انه جهان بین	۲۲۶۴۴۴	۳	۱۰	۵۸	۴۱	۲۵	۱۲	*	*	*	
۵۲۳	شکاره خانه	۲۲۶۴۴۵	۲	۱۱۲	۶۶۷	۵۱۹	۲۹۹	۱۴۶	*	*	*	
۵۲۴	و غمی	۲۲۶۴۴۷	۲	۵۷	۲۴۲	۲۵۷	۱۴۱	۶۱	*	*	*	
۵۲۵	ولی حسین	۲۲۶۴۴۹	۴	۵۲	۲۰۲	۲۳۵	۵۹	۶۴	*	*	*	
۵۲۶	هفت چشمه	۲۲۶۴۵۲	۴	۱۴	۸۳	۶۰	۲۳	۱۲	*	*	*	
۵۲۷	هود	۲۲۶۴۵۲	۲	۱۹	۱۰۰	۷۹	۱۸	۱۶	*	*	*	
۵۲۸	بیاری	۲۲۶۴۵۴	۲	۱۲	۶۶	۴۹	۲۰	۱۵	*	*	*	
۲۰۶												
بخش مرکزی												
دهستان دشت روم												
۱	ابور ار	۲۲۶۹۱۹	۴	۲	۱۵	۱۱	۵	۴	۲۴	۲۱	۱۸۷	
۲	احمد ایاد	۲۲۶۹۲۱	۲	۲	۹	۸	۴	۳	*	*	*	
۳	اشکفتاز د	۲۲۶۹۲۲	۴	۱۰	۶۸	۴۸	۵	۱۴	*	*	*	
۴	امیر ایاد سفلی دگلر	۲۲۶۹۲۲	۲	۲۱	۱۶۱	۱۱۷	۷۲	۲۲	*	*	*	
۵	امیر ایاد علیا حبیب ایاد	۲۲۶۹۲۴	۲	۱۵	۹۹	۷۰	۳۴	۱۶	*	*	*	
۶	امیر ایاد شنه تلخدان	۲۲۶۹۲۵	۲	۱۲	۷۵	۵۵	۱۲	۱۳	*	*	*	
۷	امیر ایاد وسطی کی محمد خان	۲۲۶۹۲۶	۲	۱۹	۱۰۲	۶۴	۳۶	۱۴	*	*	*	
۸	باجولی	۲۲۶۹۲۷	۲	۲۴	۱۹۴	۱۴۰	۵۸	۲۴	*	*	*	
۲۰۷												
بخش مرکزی												
دهستان دشت روم												
۱	ابور ار	۲۲۶۹۱۹	۴	۲	۱۵	۱۱	۵	۴	۲۴	۲۱	۱۸۷	
۲	احمد ایاد	۲۲۶۹۲۱	۲	۲	۹	۸	۴	۳	*	*	*	
۳	اشکفتاز د	۲۲۶۹۲۲	۴	۱۰	۶۸	۴۸	۵	۱۴	*	*	*	
۴	امیر ایاد سفلی دگلر	۲۲۶۹۲۲	۲	۲۱	۱۶۱	۱۱۷	۷۲	۲۲	*	*	*	
۵	امیر ایاد علیا حبیب ایاد	۲۲۶۹۲۴	۲	۱۵	۹۹	۷۰	۳۴	۱۶	*	*	*	
۶	امیر ایاد شنه تلخدان	۲۲۶۹۲۵	۲	۱۲	۷۵	۵۵	۱۲	۱۳	*	*	*	
۷	امیر ایاد وسطی کی محمد خان	۲۲۶۹۲۶	۲	۱۹	۱۰۲	۶۴	۳۶	۱۴	*	*	*	
۸	باجولی	۲۲۶۹۲۷	۲	۲۴	۱۹۴	۱۴۰	۵۸	۲۴	*	*	*	

تعداد گاو و گوساله	تعداد اگوسفند و بز	تغییرگاه ماشین آلات کشاورزی	فروشگاه تعاونی	دستری بر روی تجهیزات آبیاری	مخلف	دستری بر روی سایر تجهیزات آبیاری	صندوق پست	بیمار و دامای روستایی	دانشگاه کشاورزی	پزشک	خانه بهداشت	مرکز بهداشتی درمانی	حمام	آموزش و تفریح کودکان	مدرسه راهنمایی	دبستان	برق	آب لوله کشی	پایگاه خدمات بروج	مرکز خدمات روستایی	دفتر بهداشت و سلامت	شورای اسلامی روستایی	امکن مذکور سلمانان	مبلغ مذکور سلمانان	شماره در دفتر آبیاری
۴۲	۴۱	۴۰	۳۹	۳۸	۳۷	۳۶	۳۵	۳۴	۳۳	۳۲	۳۱	۳۰	۲۹	۲۸	۲۷	۲۶	۲۵	۲۴	۲۳	۲۲	۲۱	۲۰	۱۹	۱۸	۱۷
۵۰	۴۰۰													*											۴۹۶
۱۰۰	۲۸۰۰													*											۴۹۷
۲۰۰	۱۵۰۰		*	*				*						*								*	*	*	۴۹۸
۱۵۰	۲۲۰۰			*	*								*	*									*	*	۴۹۹
۷	۲۵۰			*	*									*									*	*	۵۰۰
۷	۱۵۰			*	*									*									*	*	۵۰۱
۲۰	۱۶۰													*									*	*	۵۰۲
۶۰	۲۰۰													*									*	*	۵۰۳
۴۰	۲۲۵													*									*	*	۵۰۴
۳۰	۲۵۰													*									*	*	۵۰۵
۵۰	۱۰۰۰			*	*									*									*	*	۵۰۶
۵۰	۳۰۰		*	*										*									*	*	۵۰۷
۳۰	۵۰۰		*	*										*									*	*	۵۰۸
۵۰۰	۱۸۵۰		*	*			*							*									*	*	۵۰۹
۱۰	۱		*	*										*									*	*	۵۱۰
۲۰۰	۱۱۰۰		*	*										*									*	*	۵۱۱
۱۱	۳۰۰		*	*										*									*	*	۵۱۲
۶۰	۲۳۰		*	*										*									*	*	۵۱۳
۶	۸۲													*									*	*	۵۱۴
۱۵	۲۰۰													*									*	*	۵۱۵
۲۰	۱۸۰													*									*	*	۵۱۶
۱۰	۱۴۰													*									*	*	۵۱۷
۳۰	۱۱۵													*									*	*	۵۱۸
۱۰	۲۰۰													*									*	*	۵۱۹
۱۲	۲۰۰													*									*	*	۵۲۰
۱۰۰	۸۰۰													*									*	*	۵۲۱
۴۰	۱۰۰		*	*										*									*	*	۵۲۲
۳۵۰	۱۵۰		*	*			*							*									*	*	۵۲۳
۲۰۰	۱۵۰		*	*				*						*									*	*	۵۲۴
۵۰	۱۶۰۰													*									*	*	۵۲۵
۱۲	۴۵۰													*									*	*	۵۲۶
۹	۱۱۰۰		*	*										*									*	*	۵۲۷
۲۰	۲۹۴													*									*	*	۵۲۸
۱۲۴۰۷	۱۱۹۸۲۱	۱	۲۹	۱۰۰	۱	۹	۲۲	۷	۱۵	۹	۲۲	۷	۸	۱۳	۱۶	۱۲	۲۴	۱۱	۲۱	۲	۳	۲۲	۱۳	۹	۱
۱۸۶۳	۶۶۹۳	۰	۱۰	۱۸	۰	۲	۶	۲	۱۲	۶	۳	۲	۲۰	۱۵	۱	۱۵	۰	۶۳	۲	۲	۲	۱۱	۹	۲	۱
۲	۰۲۱																								۱
۷	۹۰																								۲
۸	۲۰۰۰																								۳
۵۰	۶۵۰																								۴
۵۰	۶۰۰																								۵
۱۰۰۰	۲۰۰۰																								۶
۱۵۰	۲۰۰۰																								۷
۸۰	۴۰۰						*																		۸

خصوصیات اجتماعی - اقتصادی آبادیهای دارای سکنه شهرستان
 موبیر احمد سر دسیر

شماره ردیف آبادی	آبادی	کد آبادی	نوع راه آبادی (کد)	تعداد خانوار	کل جمعیت	جمعیت عسال بیشتر	جمعیت باسواد	جمعیت مثل	فعالیت کشاورزی			
									زراعت	باغداری	دامداری دامپروری	پرورش طیور
۹	بیر دپهن	۲۲۶۹۲۸	۴	۴	۲۰	۱۲	۵	۴	*	*	*	*
۱۰	بیر دخیاری	۲۲۶۹۲۹	۲	۱۱	۶۴	۴۶	۱۸	۹	*	*	*	*
۱۱	بیر قلنگه باجولی	۲۲۶۹۳۰	۱	۵	۲۴	۱۷	۴	۴	*	*	*	*
۱۲	بیر قلنگه سفلی	۲۲۶۹۳۱	۲	۹	۴۴	۲۵	۲۲	۹	*	*	*	*
۱۳	بیر قلنگه علیا	۲۲۶۹۳۲	۲	۸	۴۳	۲۴	۱۶	۸	*	*	*	*
۱۴	بیلو غلخو ر خید	۲۲۶۹۳۳	۲	۶	۲۱	۲۲	۶	۶	*	*	*	*
۱۵	بوته دم سفیدار	۲۲۶۹۳۴	۱	۱۲	۸۴	۶۲	۲۷	۱۳	*	*	*	*
۱۶	بهاره بیر دخیاری	۲۲۶۹۳۵	۲	۲	۲۸	۲۹	۵	۵	*	*	*	*
۱۷	بیدرز ه سفیدار	۲۲۶۹۳۶	۱	۱۶	۷۶	۵۲	۲۹	۱۴	*	*	*	*
۱۸	بیدمیدان بی میدان	۲۲۶۹۳۷	۲	۵	۲۸	۱۹	۷	۳	*	*	*	*
۱۹	پاتاو	۲۲۶۹۳۸	۲	۱۲	۶۸	۴۶	۲۳	۸	*	*	*	*
۲۰	بیاز شان	۲۲۶۹۳۹	۱	۲۴	۲۰۲	۱۵۶	۱۱۵	۳۲	*	*	*	*
۲۱	بیر یکدون	۲۲۶۹۴۰	۲	۲۷	۲۳۷	۱۸۵	۵۶	۵۰	*	*	*	*
۲۲	تالیدیه سفلی	۲۲۶۹۴۱	۴	۱	۷	۵	۲	۲	*	*	*	*
۲۳	تالیدیه علیا	۲۲۶۹۴۲	۲	۱۰	۶۸	۵۱	۲۵	۱۱	*	*	*	*
۲۴	تن میدان احمد	۲۲۶۹۴۳	۲	۱۸	۹۹	۶۹	۲۹	۱۳	*	*	*	*
۲۵	تمنگه سفلی	۲۲۶۹۴۴	۴	۱۴	۸۱	۶۲	۲۸	۱۸	*	*	*	*
۲۶	تمنگه علیا	۲۲۶۹۴۵	۴	۱۰	۵۸	۴۲	۲۰	۱۰	*	*	*	*
۲۷	تنگاری	۲۲۶۹۴۶	۱	۸۸	۴۶۴	۳۰۸	۱۵۴	۸۲	*	*	*	*
۲۸	تنگه آب سردار	۲۲۶۹۴۷	۲	۵	۲۸	۲۲	۶	۲	*	*	*	*
۲۹	جهاد آباد چغمه تافی	۲۲۶۹۴۸	۲	۵	۳۵	۲۷	۱۱	۵	*	*	*	*
۳۰	جهان آباد بی افتاب	۲۲۶۹۴۹	۱	۴۷	۲۱۳	۲۲۵	۱۱۱	۵۲	*	*	*	*
۳۱	جهان آباد سفلی گل زردی	۲۲۶۹۵۰	۲	۱۸	۱۲۸	۹۰	۳۹	۲۷	*	*	*	*
۳۲	جانتیار یک	۲۲۶۹۵۱	۴	۵	۱۹	۱۲	۵	۴	*	*	*	*
۳۳	جانتیار یک جهان آباد	۲۲۶۹۵۲	۲	۱۷	۸۶	۵۷	۲۲	۱۷	*	*	*	*
۳۴	جال اچچیر	۲۲۶۹۵۳	۲	۱	۲	۲	۱	۱	*	*	*	*
۳۵	جال بنیوند شتر و م	۲۲۶۹۵۴	۲	۵۲	۲۹۹	۲۰۸	۱۱۵	۵۹	*	*	*	*
۳۶	جال سیاه	۲۲۶۹۵۵	۴	۲	۱۱	۶	۱	۳	*	*	*	*
۳۷	چاه بیاز شان	۲۲۶۹۵۶	۲	۱۲	۷۳	۴۸	۲۱	۱۳	*	*	*	*
۳۸	چغمه بیلو غلخو	۲۲۶۹۵۷	۲	۱۹	۱۰۷	۷۷	۳۱	۲۳	*	*	*	*
۳۹	چغمه پهن دشت و م	۲۲۶۹۵۸	۲	۹	۴۰	۲۷	۵	۹	*	*	*	*
۴۰	چغمه تافی	۲۲۶۹۵۹	۲	۱۴	۸۵	۵۹	۱۴	۱۰	*	*	*	*
۴۱	چغمه قات	۲۲۶۹۶۰	۲	۱۵	۹۲	۶۲	۳۹	۱۳	*	*	*	*
۴۲	چغمه سر خه	۲۲۶۹۶۱	۲	۲	۱۳	۹	۳	۲	*	*	*	*
۴۳	دمن آباد تیر قو	۲۲۶۹۶۲	۲	۱۶	۹۲	۷۱	۳۰	۱۸	*	*	*	*
۴۴	دمن آباد سفلی	۲۲۶۹۶۳	۲	۹	۴۶	۳۲	۲۰	۸	*	*	*	*
۴۵	دمن آباد علیا	۲۲۶۹۶۴	۱	۴۱	۲۶۴	۱۸۵	۱۰۶	۴۵	*	*	*	*
۴۶	خرو نره	۲۲۶۹۶۵	۴	۲۰	۱۰۴	۷۵	۱۳	۲۴	*	*	*	*
۴۷	خفکدان سفلی	۲۲۶۹۶۶	۴	۱۲	۵۲	۴۲	۱۳	۱۲	*	*	*	*
۴۸	خفکدان علیا	۲۲۶۹۶۷	۴	۵	۲۹	۲۷	۱۱	۴	*	*	*	*
۴۹	دم تنگه تیکاب	۲۲۶۹۶۸	۲	۲	۲۱	۱۵	۷	۳	*	*	*	*
۵۰	دم سفیدار	۲۲۶۹۶۹	۱	۱۵	۷۶	۵۷	۲۹	۱۵	*	*	*	*
۵۱	دره بییدی سفیدار	۲۲۶۹۷۰	۲	۱۵	۸۴	۶۱	۲۲	۱۲	*	*	*	*
۵۲	دره کی ساجی	۲۲۶۹۷۱	۱	۲۲	۱۴۲	۱۱۰	۵۶	۲۲	*	*	*	*
۵۳	دره کی علیا خاشی	۲۲۶۹۷۲	۱	۸	۲۸	۲۷	۱۲	۶	*	*	*	*

کد نوع راه آبادی: ۱ جاده اسفالت، ۲ جاده شوسه، ۳ جاده خاکی، ۴ مارو، ۵ سایر (اینگاه راه آهن، باره آبی، ۵۱، ناشن ۶

خصوصیات اجتماعی - اقتصادی آبادیهای دارای سکنه شهرستان بوییر احمد سرزمین

شماره ردیف آبادی	آبادی	نوع راه آبادی (کدام)	تعداد خانوار	کل جمعیت	جمعیت عساکر بیشتر	جمعیت باسواد	جمعیت شغل	فعالیت کشاورزی							
								زراعت	باغداری	دامداری دامپروری	پرورش طیور				
۱	۲	۳	۴	۵	۶	۷	۸	۹	۱۰	۱۱	۱۲	۱۳	۱۴	۱۵	۱۶
۵۴	دلی	۴	۱۲	۷۴	۵۴	۳۲	۱۷	*	*	*	*	*	*	*	*
۵۵	دلی بچک	۱	۹	۴۵	۲۸	۱۸	۸	*	*	*	*	*	*	*	*
۵۶	دوراهی سفیدار	۱	۲	۱۵	۱۰	۶	۶	*	*	*	*	*	*	*	*
۵۷	دوروه	۲	۵	۲۳	۱۷	۷	۵	*	*	*	*	*	*	*	*
۵۸	دولت آباد	۲	۷	۴۸	۲۵	۱۶	۸	*	*	*	*	*	*	*	*
۵۹	ده شاه مرادی	۴	۳	۱۸	۱۵	۵	۲	*	*	*	*	*	*	*	*
۶۰	ده مور	۴	۶	۳۹	۲۱	۱۱	۷	*	*	*	*	*	*	*	*
۶۱	راجوشه کاری	۲	۲۰	۱۴۵	۱۰۲	۳۶	۲۲	*	*	*	*	*	*	*	*
۶۲	زیرکمر	۴	۱۰	۵۲	۲۸	۲۷	۹	*	*	*	*	*	*	*	*
۶۳	سر تنگی	۲	۵	۲۷	۲۰	۱۰	۵	*	*	*	*	*	*	*	*
۶۴	سرچات آباد	۴	۱۱	۶۷	۴۶	۲۱	۹	*	*	*	*	*	*	*	*
۶۵	سرچاتی علی میرزا	۴	۲	۱۴	۱۰	۳	۳	*	*	*	*	*	*	*	*
۶۶	سرکور کی سفیدار افسانچیان	۱	۱۲	۸۱	۵۲	۲۶	۱۰	*	*	*	*	*	*	*	*
۶۷	سفیدار مرکزی	۱	۱۲۴	۶۲۰	۴۴۰	۲۶۶	۸۸	*	*	*	*	*	*	*	*
۶۸	سپه گز کسوفلی اسلام آباد	۱	۲۹	۱۷۲	۱۲۲	۸۲	۲۳	*	*	*	*	*	*	*	*
۶۹	سپه گز کسوفلی اوحدت آباد	۱	۲۲	۱۴۹	۱۰۲	۶۲	۱۸	*	*	*	*	*	*	*	*
۷۰	صادقی	۴	۶	۲۴	۱۶	۳	۶	*	*	*	*	*	*	*	*
۷۱	عسکر آباد دلی بچک	۱	۷	۴۳	۳۱	۹	۸	*	*	*	*	*	*	*	*
۷۲	علی آباد زک	۲	۱	۶	۴	۰	۲	*	*	*	*	*	*	*	*
۷۳	کل قنات چغان آباد	۱	۲۱	۱۱۰	۸۲	۳۵	۲۲	*	*	*	*	*	*	*	*
۷۴	کور کی سفیدار	۱	۲۳	۲۰۰	۱۳۹	۱۰۴	۲۸	*	*	*	*	*	*	*	*
۷۵	کون مرخو	۳	۵	۲۸	۲۴	۵	۵	*	*	*	*	*	*	*	*
۷۶	کوه پهن تو لدان	۴	۲	۲۲	۱۸	۸	۴	*	*	*	*	*	*	*	*
۷۷	کوه پهن چال رزی	۴	۲	۱۸	۱۲	۱	۵	*	*	*	*	*	*	*	*
۷۸	کوه پهن سفلی	۴	۷	۳۳	۲۹	۱۳	۷	*	*	*	*	*	*	*	*
۷۹	کوه پهن علیا	۴	۱	۵	۵	۱	۲	*	*	*	*	*	*	*	*
۸۰	گرکلاغ شین	۱	۴۰	۱۹۷	۱۴۱	۹۳	۳۱	*	*	*	*	*	*	*	*
۸۱	گودتاک	۲	۱۲	۶۶	۴۶	۲۶	۱۳	*	*	*	*	*	*	*	*
۸۲	گودمور ده	۴	۱	۵	۲	۰	۱	*	*	*	*	*	*	*	*
۸۳	گور اب	۳	۱۲	۸۷	۶۲	۳۳	۱۲	*	*	*	*	*	*	*	*
۸۴	گلجی ابسار بک	۳	۵	۴۵	۳۱	۱۵	۹	*	*	*	*	*	*	*	*
۸۵	مشور آباد سر ابخه زن ان	۲	۶۷	۲۶۴	۲۷۱	۱۳۵	۶۶	*	*	*	*	*	*	*	*
۸۶	نرکله	۳	۸	۵۴	۳۶	۱۷	۱۰	*	*	*	*	*	*	*	*
۸۷	نرگسی	۴	۱۲	۶۲	۴۸	۱۰	۱۲	*	*	*	*	*	*	*	*
۸۸	نسه اله داد	۲	۲۲	۱۵۴	۱۰۲	۴۵	۲۴	*	*	*	*	*	*	*	*
۸۹	نسه سفلی	۳	۱۲	۷۴	۵۵	۱۸	۱۳	*	*	*	*	*	*	*	*
۹۰	نسه علیا	۳	۸	۴۲	۲۷	۶	۸	*	*	*	*	*	*	*	*
۹۱	نسه محمد ظاهر	۳	۲۶	۱۵۲	۱۰۵	۶۱	۲۹	*	*	*	*	*	*	*	*
۹۲	نسه محکور نصر اله	۲	۹	۶۶	۴۲	۱۵	۱۱	*	*	*	*	*	*	*	*
۹۳	نعمت آباد	۱	۲۱	۱۰۷	۷۵	۳۹	۱۹	*	*	*	*	*	*	*	*
۹۴	وزک مشور آباد	۱	۱۱۲	۶۶۷	۵۲۰	۳۰۲	۱۴۲	*	*	*	*	*	*	*	*
۹۵	وزکستان	۳	۱۷	۹۷	۷۰	۴۹	۲۰	*	*	*	*	*	*	*	*
	دهستان سردرود			۴۲۴۰	۲۵۸۵۸	۱۹۲۱۷	۱۱۴۲۹	۴۵۱۷	۹۷	۷۵	۳۶	۲۱	*	*	*
۱	ابچنارو	۲	۱۲	۸۲	۶۵	۳۳	۱۰	*	*	*	*	*	*	*	*

کد نوع راه آبادی: جاده اسفند ۱، جاده شوره ۲، جاده خاکی ۳، مارود ۴، سایر (ایکجا راه آهن یا راه آبی ۵)، نامشخص ۶

تعداد گاو و گوساله	تعداد گوسفند و بز	تعمیرگاه آیین آلات کشاورزی	فروشگاه تعاونی	دستری بر وسیله نقلیه عمومی آرای	تعمیرگاه	دستری به روزنامه و مجله آرای	صدوق پست	بیمار و مامای روستایی	دانشگاه کشیکین در ابریش	پزشک	خانه بهداشت	مرکز بهداشتی درمانی	حمام	آموزش ریاضت بود آموزی	مدرسه راهنمایی	دبستان	برن	آب لوله کشی	پایگاه خدمات پنج	مرکز خدمات روستایی	دانشگاه سلامت زندگی	شورای اسلامی روستایی	اماکن مذهبی مسلمانان	بنیاد مذهبی مسلمانان	نقشه و دیدنی آبادی		
۴۲	۳۱	۳۰	۳۹	۳۸	۳۷	۳۶	۳۵	۳۴	۳۳	۳۲	۳۱	۳۰	۲۹	۲۸	۲۷	۲۶	۲۵	۲۴	۲۳	۲۲	۲۱	۲۰	۱۹	۱۸	۱۷		
۳۰	۱۵۰													*		*										۵۴	
۹	۱۵			*										*		*										۵۵	
۸	۰			*										*		*										۵۶	
۷	۲۵۰			*				*						*		*										۵۷	
۳۰	۱۰۰۰			*				*						*		*										۵۸	
۴	۹۰			*				*						*		*										۵۹	
۷	۱۲۰			*				*						*		*										۶۰	
۴۰	۲۰۰			*				*			*			*		*										۶۱	
۲۸	۱۱۰			*				*			*			*		*							*			۶۲	
۴	۲۰			*				*			*			*		*										۶۳	
۳۰	۶۱۴			*				*			*			*		*										۶۴	
۰	۲۰۰			*				*			*			*		*										۶۵	
۱۰	۰			*				*			*			*		*										۶۶	
۶۵	۳۶۰		*	*		*	*	*		*	*	*	*	*	*	*	*	*	*	*	*	*	*	*	*	*	۶۷
۵۰	۵۰۰		*	*		*	*	*		*	*	*	*	*	*	*	*	*	*	*	*	*	*	*	*	*	۶۸
۲۷	۲۶۵		*	*		*	*	*		*	*	*	*	*	*	*	*	*	*	*	*	*	*	*	*	*	۶۹
۱۲	۴۰۰		*	*		*	*	*		*	*	*	*	*	*	*	*	*	*	*	*	*	*	*	*	*	۷۰
۷	۲۰۰		*	*		*	*	*		*	*	*	*	*	*	*	*	*	*	*	*	*	*	*	*	*	۷۱
۰	۸۴۰		*	*		*	*	*		*	*	*	*	*	*	*	*	*	*	*	*	*	*	*	*	*	۷۲
۲۲	۲۰۰		*	*		*	*	*		*	*	*	*	*	*	*	*	*	*	*	*	*	*	*	*	*	۷۳
۴۰	۳۰۰		*	*		*	*	*		*	*	*	*	*	*	*	*	*	*	*	*	*	*	*	*	*	۷۴
۲	۷۰		*	*		*	*	*		*	*	*	*	*	*	*	*	*	*	*	*	*	*	*	*	*	۷۵
۲	۹۰		*	*		*	*	*		*	*	*	*	*	*	*	*	*	*	*	*	*	*	*	*	*	۷۶
۱	۱۸۰		*	*		*	*	*		*	*	*	*	*	*	*	*	*	*	*	*	*	*	*	*	*	۷۷
۴۰	۵۰۰		*	*		*	*	*		*	*	*	*	*	*	*	*	*	*	*	*	*	*	*	*	*	۷۸
۰	۹۰		*	*		*	*	*		*	*	*	*	*	*	*	*	*	*	*	*	*	*	*	*	*	۷۹
۱۰	۲۰۰		*	*		*	*	*		*	*	*	*	*	*	*	*	*	*	*	*	*	*	*	*	*	۸۰
۷۰	۴۰		*	*		*	*	*		*	*	*	*	*	*	*	*	*	*	*	*	*	*	*	*	*	۸۱
۰	۰		*	*		*	*	*		*	*	*	*	*	*	*	*	*	*	*	*	*	*	*	*	*	۸۲
۵۰	۲۳۰		*	*		*	*	*		*	*	*	*	*	*	*	*	*	*	*	*	*	*	*	*	*	۸۳
۶	۴۶۰		*	*		*	*	*		*	*	*	*	*	*	*	*	*	*	*	*	*	*	*	*	*	۸۴
۴۵۰	۲۷۰۰		*	*		*	*	*		*	*	*	*	*	*	*	*	*	*	*	*	*	*	*	*	*	۸۵
۲۵	۴۲۵		*	*		*	*	*		*	*	*	*	*	*	*	*	*	*	*	*	*	*	*	*	*	۸۶
۱۰۰	۴۰۰		*	*		*	*	*		*	*	*	*	*	*	*	*	*	*	*	*	*	*	*	*	*	۸۷
۲۵	۳۰۰		*	*		*	*	*		*	*	*	*	*	*	*	*	*	*	*	*	*	*	*	*	*	۸۸
۱۲	۲۱۵		*	*		*	*	*		*	*	*	*	*	*	*	*	*	*	*	*	*	*	*	*	*	۸۹
۱۵	۸۰		*	*		*	*	*		*	*	*	*	*	*	*	*	*	*	*	*	*	*	*	*	*	۹۰
۱۶	۱۶۸		*	*		*	*	*		*	*	*	*	*	*	*	*	*	*	*	*	*	*	*	*	*	۹۱
۱۴	۲۹۰		*	*		*	*	*		*	*	*	*	*	*	*	*	*	*	*	*	*	*	*	*	*	۹۲
۱۴	۱۵۰		*	*		*	*	*		*	*	*	*	*	*	*	*	*	*	*	*	*	*	*	*	*	۹۳
۶۰۰	۲۶۰۰		*	*		*	*	*		*	*	*	*	*	*	*	*	*	*	*	*	*	*	*	*	*	۹۴
۳۰	۱۹۰		*	*		*	*	*		*	*	*	*	*	*	*	*	*	*	*	*	*	*	*	*	*	۹۵
۷۷۳۵	۷۱۹۰۶	۱	۱۹	۸۷	۲	۷	۳۱	۵	۲	۲	۱۸	۴	۶	۱۱	۵۱	۳۴	۷۴	۶۸	۱۲	۱	۵۵	۲۲	۷	۱	۱		
۱۰	۱۵۰		*	*		*	*	*		*	*	*	*	*	*	*	*	*	*	*	*	*	*	*	*	*	۱

خصوصیات اجتماعی - اقتصادی آبادیهای دارایی سکنه شهرستان - بویر احمد سردمدیر

شماره ردیف آبادی	آبادی	کد آبادی	نوع راه آبادی (کد)	تعداد خانوار	کل جمعیت	جمعیت عمال بیشتر	جمعیت باسواد	جمعیت شامل	فعالیت کشاورزی		
									زراعت	باغداری	دامداری دامپروری
۱	۲	۳	۴	۵	۶	۷	۸	۹	۱۰	۱۱	۱۲
۱	ابدره	۲۲۷۱۲۱	۲	۹	۴۶	۲۵	۱۹	۸	*	*	*
۲	ابگردو	۲۲۷۱۲۲	۲	۲۰	۱۶۵	۱۲۱	۵۰	۲۵	*	*	*
۳	ابجد	۲۲۷۱۲۳	۲	۲	۲۲	۲۰	۱۴	۴	*	*	*
۴	امداد آباد مخزن	۲۲۷۱۲۴	۲	۲	۲۲	۲۰	۱۴	۴	*	*	*
۵	اسلام آباد تنگ سه ریز	۲۲۷۱۲۶	۲	۱۲	۶۵	۴۴	۱۹	۱۲	*	*	*
۶	اکبر آباد	۲۲۷۱۲۸	۱	۱۴۴	۹۳۱	۶۷۷	۴۶۱	۱۵۹	*	*	*
۷	بازرنگ	۲۲۷۱۲۹	۲	۱۷	۸۸	۷۱	۵۵	۱۹	*	*	*
۸	بیلجو	۲۲۷۱۳۰	۲	۲۰	۲۰۲	۱۵۹	۱۱۴	۲۳	*	*	*
۹	بیلجوزار	۲۲۷۱۳۱	۱	۱۰۸	۶۶۷	۵۱۰	۲۲۴	۱۳۳	*	*	*
۱۰	بیدسر دره	۲۲۷۱۳۵	۲	۱۱	۸۳	۶۴	۲۸	۱۴	*	*	*
۱۱	بیدشاهی	۲۲۷۱۳۶	۲	۱	۱۲	۸	۲	۲	*	*	*
۱۲	پازشان	۲۲۷۱۳۷	۲	۷	۲۴	۲۹	۱۹	۸	*	*	*
۱۳	پنجه زار	۲۲۷۱۳۸	۲	۱۸	۱۱۹	۸۴	۴۵	۲۰	*	*	*
۱۴	پیروزنگ	۲۲۷۱۳۹	۲	۲۲	۱۴۵	۱۰۴	۵۰	۲۱	*	*	*
۱۵	تل خمر و سفلی	۲۲۷۱۴۰	۱	۱۰	۶۵	۴۷	۲۷	۱۵	*	*	*
۱۶	تل خمر و علیا	۲۲۷۱۴۱	۱	۱۰۹	۷۶۳	۵۵۳	۳۷۲	۱۳۵	*	*	*
۱۷	تل میاه	۲۲۷۱۴۲	۲	۲	۱۷	۱۲	۶	۲	*	*	*
۱۸	تل نهن	۲۲۷۱۴۳	۲	۲۵	۱۸۲	۱۴۰	۷۰	۲۵	*	*	*
۱۹	جدول دار تامختر	۲۲۷۱۵۰	۲	۱۰	۵۹	۵۰	۳۳	۸	*	*	*
۲۰	جدول غوره مختر	۲۲۷۱۴۷	۲	۲۸	۱۷۲	۱۲۲	۷۳	۲۹	*	*	*
۲۱	جدول غوره مهر بیان	۲۲۷۱۴۸	۲	۲۲	۱۴۹	۱۱۸	۶۴	۲۶	*	*	*
۲۲	جدول غوره نر شاه	۲۲۷۱۴۹	۲	۱۲	۷۸	۶۴	۴۲	۱۷	*	*	*
۲۳	چشمه تنگ	۲۲۷۱۵۱	۲	۱۹	۱۲۷	۹۴	۳۹	۱۸	*	*	*
۲۴	چشمه انجیر فیروز آباد	۲۲۷۱۵۴	۲	۲۵	۲۱۶	۱۶۳	۳۹	۲۷	*	*	*
۲۵	چشمه تیرنو	۲۲۷۱۵۵	۲	۲۱	۱۴۶	۹۹	۳۳	۱۹	*	*	*
۲۶	چشمه چنار	۲۲۷۱۵۷	۲	۲۸	۲۰۸	۱۷۱	۹۹	۳۴	*	*	*
۲۷	چشمه خانی فیروز آباد	۲۲۷۱۵۸	۲	۴۹	۲۸۵	۲۱۷	۵۵	۴۴	*	*	*
۲۸	چشمه خرم پیروزنگ	۲۲۷۱۵۹	۲	۱۲	۶۱	۴۴	۱۷	۸	*	*	*
۲۹	چشمه فئات	۲۲۷۱۶۰	۲	۱۱	۷۳	۵۷	۲۴	۹	*	*	*
۳۰	چنارستان سفلی	۲۲۷۱۶۲	۲	۱۲۸	۷۵۱	۵۶۶	۲۲۵	۱۳۰	*	*	*
۳۱	چنارستان علیا	۲۲۷۱۶۳	۲	۲۳	۱۳۸	۱۰۲	۵۸	۲۷	*	*	*
۳۲	چنارستان وسطی	۲۲۷۱۶۴	۲	۱۸	۹۵	۸۰	۴۳	۲۰	*	*	*
۳۳	حبیب آباد همز دنگ	۲۲۷۱۶۶	۲	۵۴	۲۱۰	۲۳۲	۱۱۶	۵۳	*	*	*
۳۴	حیدر آباد تنگ سه ریز	۲۲۷۱۶۷	۲	۴	۲۴	۱۵	۸	۳	*	*	*
۳۵	خادم آباد مختر	۲۲۷۱۶۸	۲	۵	۲۲	۲۵	۹	۹	*	*	*
۳۶	خمر و آباد	۲۲۷۲۶۱	۲	۲	۱۲	۱۱	۵	۲	*	*	*
۳۷	خلف آباد	۲۲۷۱۷۰	۲	۲۱	۲۴۵	۱۸۷	۱۳۵	۳۶	*	*	*
۳۸	دارتای پاشین	۲۲۷۱۷۲	۲	۱۷	۸۸	۶۷	۳۳	۱۵	*	*	*
۳۹	داود آباد مختر	۲۲۷۱۷۳	۲	۱۹	۱۰۳	۹۰	۴۴	۲۰	*	*	*
۴۰	دره دره رضا آباد	۲۲۷۱۷۴	۲	۹	۶۱	۴۹	۳۱	۱۶	*	*	*
۴۱	دره فیروز آباد	۲۲۷۱۷۶	۲	۵۱	۲۷۸	۱۹۷	۲۹	۳۹	*	*	*
۴۲	دو آبکالوم	۲۲۷۱۷۹	۲	۱۲	۷۷	۵۷	۲۸	۱۲	*	*	*
۴۳	دو پوت	۲۲۷۱۸۰	۲	۹	۴۲	۳۰	۱۵	۹	*	*	*
۴۴	ده افتخار	۲۲۷۱۸۱	۲	۵۱	۲۶۱	۱۷۵	۷۰	۵۰	*	*	*
۴۵	دهیر افتاب سفلی	۲۲۷۱۸۲	۲	۶۰	۴۱۷	۳۳۸	۱۷۸	۶۵	*	*	*
۴۶	دهیر افتاب علیا	۲۲۷۱۸۳	۱	۱۴۸	۸۶۶	۶۵۲	۴۴۱	۱۴۸	*	*	*

کد نوع راه آبادی: ۱، جاده اسفالت، ۲، جاده شوسه، ۳، جاده خاکی، ۴، مارو، ۵، سایر (ایستگاه راه آهن، باره آبی، ۵۱، ناشخص، ۶

تعداد گاو و گوساله	۴۲	۷	۱۵۰	۲	۱۰	۱۴۰	۸	۵۰	۱۰۰	۲۰	۲	۲۰	۱۵	۴۰	۴۰	۱۵۰	۶	۵۰	۶	۱۴	۵۰	۵۰	۲۰	۶	۲۵	۲۰۰	۱۸۰	۲۲	۵	۴۵۰	۴۰	۲۶	۵۰	۶	۱۵	۴	۷۵	۲۰	۲۰	۴۰	۶۰	۲۰	۸	۱۵۰	۲۷۰	۲۰۰
تعداد گوسفند و بز	۴۱	۲۵۰	۶۰۰	۱۰۰	۰	۱۰۵۰	۰	۵۰۰	۱۶۰۰	۲۵۰	۲۴	۲۵۰	۱۲۰	۲۵۰	۵۰۰	۶۲۰	۷۰	۱۲۰۰	۱۱۰	۷۵	۲۰۰	۶۰	۵۰۰	۲۴۰	۲۵۰	۲۰۰۰	۴۱۰	۴۵۰	۴۶۰	۱۶۰۰	۶۰۰	۱۴	۲۱۰	۰	۶۰	۶۰	۰	۱۷۰	۵۰۰	۲۶۰	۱۶۰	۱۲۰	۲۰۰	۵۰۰	۲۰۴۰	۸۰۰
تعمیرگاه ماشین آلات کشاورزی	۴۰	*	*	*	*	*	*	*	*	*	*	*	*	*	*	*	*	*	*	*	*	*	*	*	*	*	*	*	*	*	*	*	*	*	*	*	*	*	*	*	*	*	*	*	*	
فروشگاه تعاونی	۳۹	*	*	*	*	*	*	*	*	*	*	*	*	*	*	*	*	*	*	*	*	*	*	*	*	*	*	*	*	*	*	*	*	*	*	*	*	*	*	*	*	*	*	*		
دستری برسدید غیر عمومی آبادی	۳۸	*	*	*	*	*	*	*	*	*	*	*	*	*	*	*	*	*	*	*	*	*	*	*	*	*	*	*	*	*	*	*	*	*	*	*	*	*	*	*	*	*	*	*	*	
تلفن	۳۷	*	*	*	*	*	*	*	*	*	*	*	*	*	*	*	*	*	*	*	*	*	*	*	*	*	*	*	*	*	*	*	*	*	*	*	*	*	*	*	*	*	*	*	*	*
دستری بر روزنامه و مجوز آبادی	۳۶	*	*	*	*	*	*	*	*	*	*	*	*	*	*	*	*	*	*	*	*	*	*	*	*	*	*	*	*	*	*	*	*	*	*	*	*	*	*	*	*	*	*	*	*	*
صندوق پست	۳۵	*	*	*	*	*	*	*	*	*	*	*	*	*	*	*	*	*	*	*	*	*	*	*	*	*	*	*	*	*	*	*	*	*	*	*	*	*	*	*	*	*	*	*	*	*
بیمار و دامی روستایی	۳۴	*	*	*	*	*	*	*	*	*	*	*	*	*	*	*	*	*	*	*	*	*	*	*	*	*	*	*	*	*	*	*	*	*	*	*	*	*	*	*	*	*	*	*	*	*
دانشگاه تئیس دانشگاهی	۳۳	*	*	*	*	*	*	*	*	*	*	*	*	*	*	*	*	*	*	*	*	*	*	*	*	*	*	*	*	*	*	*	*	*	*	*	*	*	*	*	*	*	*	*	*	*
پزشک	۳۲	*	*	*	*	*	*	*	*	*	*	*	*	*	*	*	*	*	*	*	*	*	*	*	*	*	*	*	*	*	*	*	*	*	*	*	*	*	*	*	*	*	*	*	*	*
خانه بهداشت	۳۱	*	*	*	*	*	*	*	*	*	*	*	*	*	*	*	*	*	*	*	*	*	*	*	*	*	*	*	*	*	*	*	*	*	*	*	*	*	*	*	*	*	*	*	*	*
مرکز بهداشتی درمانی	۳۰	*	*	*	*	*	*	*	*	*	*	*	*	*	*	*	*	*	*	*	*	*	*	*	*	*	*	*	*	*	*	*	*	*	*	*	*	*	*	*	*	*	*	*	*	*
حمام	۲۹	*	*	*	*	*	*	*	*	*	*	*	*	*	*	*	*	*	*	*	*	*	*	*	*	*	*	*	*	*	*	*	*	*	*	*	*	*	*	*	*	*	*	*	*	*
آموزش و تفریح برآورد آموزی	۲۸	*	*	*	*	*	*	*	*	*	*	*	*	*	*	*	*	*	*	*	*	*	*	*	*	*	*	*	*	*	*	*	*	*	*	*	*	*	*	*	*	*	*	*	*	*
مدرسه راهنمایی	۲۷	*	*	*	*	*	*	*	*	*	*	*	*	*	*	*	*	*	*	*	*	*	*	*	*	*	*	*	*	*	*	*	*	*	*	*	*	*	*	*	*	*	*	*	*	*
دبستان	۲۶	*	*	*	*	*	*	*	*	*	*	*	*	*	*	*	*	*	*	*	*	*	*	*	*	*	*	*	*	*	*	*	*	*	*	*	*	*	*	*	*	*	*	*	*	*
برق	۲۵	*	*	*	*	*	*	*	*	*	*	*	*	*	*	*	*	*	*	*	*	*	*	*	*	*	*	*	*	*	*	*	*	*	*	*	*	*	*	*	*	*	*	*	*	*
آب لوله کشی	۲۴	*	*	*	*	*	*	*	*	*	*	*	*	*	*	*	*	*	*	*	*	*	*	*	*	*	*	*	*	*	*	*	*	*	*	*	*	*	*	*	*	*	*	*	*	*
پایگاه خدمات بروج	۲۳	*	*	*	*	*	*	*	*	*	*	*	*	*	*	*	*	*	*	*	*	*	*	*	*	*	*	*	*	*	*	*	*	*	*	*	*	*	*	*	*	*	*	*	*	*
مرکز خدمات روستایی	۲۲	*	*	*	*	*	*	*	*	*	*	*	*	*	*	*	*	*	*	*	*	*	*	*	*	*	*	*	*	*	*	*	*	*	*	*	*	*	*	*	*	*	*	*	*	*
دفتر جهاد سازندگی	۲۱	*	*	*	*	*	*	*	*	*	*	*	*	*	*	*	*	*	*	*	*	*	*	*	*	*	*	*	*	*	*	*	*	*	*	*	*	*	*	*	*	*	*	*	*	*
شورای اسلامی روستایی	۲۰	*	*	*	*	*	*	*	*	*	*	*	*	*	*	*	*	*	*	*	*	*	*	*	*	*	*	*	*	*	*	*	*	*	*	*	*	*	*	*	*	*	*	*	*	*
اماکن مذهبی مسلمانان	۱۹	*	*	*	*	*	*	*	*	*	*	*	*	*	*	*	*	*	*	*	*	*	*	*	*	*	*	*	*	*	*	*	*	*	*	*	*	*	*	*	*	*	*	*	*	*
میخ مذبحی مسلمانان	۱۸	*	*	*	*	*	*	*	*	*	*	*	*	*	*	*	*	*	*	*	*	*	*	*	*	*	*	*	*	*	*	*	*	*	*	*	*	*	*	*	*	*	*	*	*	*
شماره وریف آبادی	۱۷	۲	۳	۴	۵	۶	۷	۸	۹	۱۰	۱۱	۱۲	۱۳	۱۴	۱۵	۱۶	۱۷	۱۸	۱۹	۲۰	۲۱	۲۲	۲۳	۲۴	۲۵	۲۶	۲۷	۲۸	۲۹	۳۰	۳۱	۳۲	۳۳	۳۴	۳۵	۳۶										

شماره ردیف آبادی	آبادی	کده آبادی	نوع راه آبادی (کیلومتر)	تعداد خانوار	کل جمعیت	جمعیت عمال بیشتر	جمعیت باسواد	جمعیت شامل	فعالیت کشاورزی						
									۱۰	۱۱	۱۲	۱۳	۱۴	۱۵	۱۶
۴۷	ده بزرگ فیروز آباد	۲۲۷۱۸۴	۲	۶۶	۴۱۲	۲۱۲	۱۰۸	۶۵	*	*	*	*	*	*	*
۴۸	ده کهنه سفلی من دنگ	۲۲۷۱۸۶	۲	۶۹	۴۱۱	۲۸۷	۱۴۵	۶۸	*	*	*	*	*	*	*
۴۹	ده مشایخ خره گناه	۲۲۷۲۲۲	۲	۲۱	۱۶۰	۱۱۹	۷۹	۲۸	*	*	*	*	*	*	*
۵۰	دهتو یاسوج	۲۲۷۱۸۸	۲	۵۱	۲۵۱	۲۷۵	۱۷۱	۶۵	*	*	*	*	*	*	*
۵۱	دیشتن حبیب آباد	۲۲۷۱۸۹	۱	۱۴	۸۲	۵۹	۲۱	۱۵	*	*	*	*	*	*	*
۵۲	رادیه یاسوج	۲۲۷۱۹۰	۱	۱	۱	۱	۱	۱	*	*	*	*	*	*	*
۵۳	زر دنگ	۲۲۷۱۹۱	۲	۴	۲۸	۲۲	۱۳	۶	*	*	*	*	*	*	*
۵۴	مر ابستاوه سفلی	۲۲۷۱۹۲	۱	۱۰۲	۵۴۸	۳۸۴	۲۵۱	۹۵	*	*	*	*	*	*	*
۵۵	مر ابستاوه علیا	۲۲۷۱۹۴	۱	۱۶۲	۹۷۲	۷۲۵	۴۱۱	۱۶۱	*	*	*	*	*	*	*
۵۶	مر تنگ فیروز آباد	۲۲۷۱۹۵	۳	۶	۳۱	۲۰	۱	۲	*	*	*	*	*	*	*
۵۷	مر تنگ کالوس	۲۲۷۱۹۶	۲	۱۸	۱۱۷	۸۲	۴۵	۱۹	*	*	*	*	*	*	*
۵۸	سروک	۲۲۷۱۹۷	۳	۱۷۲	۱۰۴۹	۸۲۱	۵۶۰	۲۲۹	*	*	*	*	*	*	*
۵۹	سهریز	۲۲۷۱۹۹	۲	۴۴	۲۵۹	۱۸۷	۹۲	۴۶	*	*	*	*	*	*	*
۶۰	سپید اید سفلی	۲۲۷۲۰۰	۲	۱۲	۷۶	۶۱	۳۶	۱۵	*	*	*	*	*	*	*
۶۱	سپید اید کندم	۲۲۷۲۰۲	۱	۱۹	۷۳	۴۴	۲۷	۲۰	*	*	*	*	*	*	*
۶۲	شاهزاده مختار	۲۲۷۲۰۴	۳	۲۲	۱۲۳	۹۵	۵۲	۲۱	*	*	*	*	*	*	*
۶۳	شریف آباد علیا	۲۲۷۲۰۵	۲	۴۸	۲۶۱	۲۱۹	۱۴۵	۵۰	*	*	*	*	*	*	*
۶۴	شریف آباد سفلی	۲۲۷۲۰۶	۲	۶۵	۴۱۰	۳۰۱	۱۴۰	۶۹	*	*	*	*	*	*	*
۶۵	شریف آباد وسطی	۲۲۷۲۰۷	۲	۲۷	۲۲۷	۱۵۵	۷۹	۴۳	*	*	*	*	*	*	*
۶۶	طاوه بیادام	۲۲۷۲۰۸	۲	۲۸	۱۷۸	۱۳۷	۵۸	۳۰	*	*	*	*	*	*	*
۶۷	علی آباد مر تل	۲۲۷۲۰۹	۱	۲۷	۲۵۰	۱۸۹	۱۳۲	۴۲	*	*	*	*	*	*	*
۶۸	علی آباد مختار	۲۲۷۲۱۰	۳	۹	۴۶	۳۳	۱۰	۹	*	*	*	*	*	*	*
۶۹	غلام علی بیروز کد	۲۲۷۱۴۶	۲	۱۲	۷۹	۵۶	۲۹	۱۱	*	*	*	*	*	*	*
۷۰	قلاتیر افتاب	۲۲۷۲۱۲	۳	۲۰	۱۶۶	۱۲۲	۶۵	۳۵	*	*	*	*	*	*	*
۷۱	قلاتیر کزی	۲۲۷۲۱۴	۲	۲۷	۱۷۹	۱۴۰	۷۸	۳۶	*	*	*	*	*	*	*
۷۲	قوام آباد علیا	۲۲۷۲۱۵	۲	۲۴	۱۲۱	۹۶	۳۶	۲۶	*	*	*	*	*	*	*
۷۳	کارخانه قند	۲۲۷۲۱۸	۱	۱۱۲	۶۲۴	۴۴۹	۳۹۶	۱۴۵	*	*	*	*	*	*	*
۷۴	کالوس سفلی	۲۲۷۲۱۹	۲	۴۰	۲۶۷	۱۹۵	۱۱۹	۳۶	*	*	*	*	*	*	*
۷۵	کالوس علیا	۲۲۷۲۲۰	۲	۲۰	۱۱۰	۸۲	۵۰	۱۷	*	*	*	*	*	*	*
۷۶	کالوس مر کزی	۲۲۷۲۲۱	۲	۳۹	۲۵۲	۱۹۵	۱۱۸	۴۱	*	*	*	*	*	*	*
۷۷	کالوس وسطی	۲۲۷۲۲۲	۲	۱۴	۷۳	۵۸	۲۸	۱۱	*	*	*	*	*	*	*
۷۸	کرد لاغری	۲۲۷۲۲۳	۱	۲۸	۱۶۳	۱۲۳	۸۱	۳۱	*	*	*	*	*	*	*
۷۹	کریم آباد	۲۲۷۲۲۴	۲	۵۱	۲۹۲	۲۲۵	۱۶۸	۵۰	*	*	*	*	*	*	*
۸۰	کوه ا	۲۲۷۲۲۷	۲	۱۰	۶۵	۴۶	۲۹	۱۱	*	*	*	*	*	*	*
۸۱	قلشن بزرگ مختار	۲۲۷۲۳۱	۲	۴	۲۵	۲۳	۱۵	۴	*	*	*	*	*	*	*
۸۲	قلشن کوچک مختار	۲۲۷۲۳۲	۳	۱۶	۱۰۲	۷۹	۴۴	۱۶	*	*	*	*	*	*	*
۸۳	گنجه سرریز	۲۲۷۲۳۳	۲	۲۰۲	۱۲۳۶	۹۲۰	۵۹۹	۲۲۱	*	*	*	*	*	*	*
۸۴	گنجه کهنه	۲۲۷۲۳۴	۲	۸۸	۵۳۶	۳۶۹	۱۸۹	۸۹	*	*	*	*	*	*	*
۸۵	گوشه شاهزاده قاسم	۲۲۷۲۳۷	۱	۷۷	۴۴۷	۳۲۹	۲۱۷	۸۱	*	*	*	*	*	*	*
۸۶	مادوان سفلی	۲۲۷۲۴۱	۲	۹۲	۵۲۶	۳۸۳	۲۰۶	۱۰۱	*	*	*	*	*	*	*
۸۷	مادوان علیا	۲۲۷۲۴۲	۱	۱۵۵	۹۹۶	۷۱۵	۴۴۸	۱۷۶	*	*	*	*	*	*	*
۸۸	مازه خریده	۲۲۷۲۴۳	۳	۴۱	۳۱۰	۲۵۲	۱۶۸	۶۳	*	*	*	*	*	*	*
۸۹	ماده قوش بیاقری	۲۲۷۲۴۴	۱	۱	۲	۲	۱	۲	*	*	*	*	*	*	*
۹۰	مجتمع عمرانی مهر بیان	۲۲۷۲۴۸	۱	۵	۲۰	۱۲	۱۲	۵	*	*	*	*	*	*	*
۹۱	محمد آباد	۲۲۷۲۴۹	۲	۱۶	۹۸	۷۷	۵۸	۱۹	*	*	*	*	*	*	*

خصوصیات اجتماعی - اقتصادی آبادیهای دارای سکنه شهرستان
 هیویر احمد سردسیر

شماره ردیف آبادی	آبادی	کد آبادی	نوع راه آبادی (کد)	تعداد خانوار	کل جمعیت	جمعیت عساکه بیشتر	جمعیت باسواد	جمعیت شغل	فعالیت کشاورزی						
									پرورش ماهی	پرورش زنبورسل	پرورش گاو ابریشم	پرورش طیور	دامداری دامپیزی	باغداری	زراعت
۱	۲	۳	۴	۵	۶	۷	۸	۹	۱۰	۱۱	۱۲	۱۳	۱۴	۱۵	۱۶
۹۲	محمد آباد تنگ سه ریز	۲۲۷۲۵۰	۲	۱۶	۷۵	۵۰	۲۴	۱۲	*	*	*	*	*	*	*
۹۳	محمود آباد علیا	۲۲۷۲۵۱	۲	۲۴	۲۸۱	۲۰۲	۱۲۳	۲۵	*	*	*	*	*	*	*
۹۴	موردر از رهبر	۲۲۷۲۵۲	۲	۲۹	۲۰۰	۱۵۰	۸۵	۳۱	*	*	*	*	*	*	*
۹۵	موردر از سفلی	۲۲۷۲۵۴	۲	۱۶	۹۳	۷۱	۲۷	۲۰	*	*	*	*	*	*	*
۹۶	موردر از علیا	۲۲۷۲۵۵	۲	۴۲	۲۷۱	۲۱۷	۱۳۵	۴۴	*	*	*	*	*	*	*
۹۷	موردر از وسطی	۲۲۷۲۵۶	۲	۲۹	۱۸۶	۱۴۹	۹۸	۳۴	*	*	*	*	*	*	*
۹۸	مهر بیان	۲۲۷۲۵۷	۱	۲۷۲	۱۶۰۹	۱۳۱۱	۶۷۱	۱۶۳	*	*	*	*	*	*	*
۹۹	تخت آباد	۲۲۷۲۵۸	۱	۵۷	۴۰۶	۳۶۲	۲۱۹	۶۷	*	*	*	*	*	*	*
۱۰۰	نزهتگاه مقایخ	۲۲۷۲۵۹	۲	۹۷	۶۲۲	۱۵۴	۳۰۴	۹۹	*	*	*	*	*	*	*
۱۰۱	یوهفت آباد مختار	۲۲۷۲۶۰	۲	۴۴	۲۴۲	۱۸۶	۸۷	۴۴	*	*	*	*	*	*	*

کد نوع راه آبادی: ۱ جاده اسفالت، ۲ جاده شوسه، ۳ جاده خاکی، ۴ ماره، ۵ سایر (ایستگاه راه آهن یا راه آبی)، ۵۱ ناشخص

نوع راه و فعالیت کشاورزی آبادیهای خالی از سکنه شهرستان بویر احمد سردسیر

شماره ردیف	آبادی	کد آبادی	نوع راه آبادی (کد)	فعالیت کشاورزی					
				زراعت	باغداری	دامداری و دامپروری	پرورش طیور	پرورش گاو و گاو شیری	پرورش بکری
۱	۲	۳	۴	۵	۶	۷	۸	۹	۱۰
	بخش دروهان								
	دهستان دروهان								
۱	ایبیدک ذیلائی	۲۲۵۸۲۲	۴						
۲	ایبیدک	۲۲۵۸۲۴	۴						
۳	اشکفت و اشی سی سخت	۲۲۵۸۶۱	۲			*	*		
۴	اندر سا	۲۲۵۸۷۰	۳					*	
۵	بایاجاجی	۲۲۵۸۷۲	۳					*	
۶	بیاد و اچنار	۲۲۵۸۷۷	۳					*	
۷	بیاع ملک نر مای	۲۲۵۸۸۰	۴					*	
۸	بیر دز در مای	۲۲۵۸۹۴	۳					*	
۹	بیر و بیجو دیلکان	۲۲۵۸۹۶	۴					*	
۱۰	بیلیو سی سخت	۲۲۵۹۰۰	۴		*	*	*	*	
۱۱	بندر چهار راه	۲۲۵۹۰۲	۴			*	*	*	
۱۲	بنر و دسی سخت	۲۲۵۹۰۳	۴			*	*	*	
۱۳	بهاره همرون	۲۲۵۹۱۲	۴					*	
۱۴	بیاکمر حیدر آباد	۲۲۵۹۲۸	۴					*	
۱۵	پهنای کی شیخی چیتاب	۲۲۵۹۴۰	۴					*	
۱۶	پیتور	۲۲۵۹۴۱	۱					*	
۱۷	تاک زری	۲۲۵۹۴۵	۲					*	
۱۸	تل سیلگاه	۲۲۵۹۵۴	۴					*	
۱۹	تل قو چی چیتاب	۲۲۵۹۵۵	۴					*	
۲۰	تل قو چی ملندر چیتاب	۲۲۵۹۵۶	۴					*	
۲۱	تل قو چی موشی	۲۲۵۹۵۷	۴					*	
۲۲	تل مبه خانه گار خشر خون	۲۲۵۹۶۱	۱					*	
۲۳	تلنگ تلخاب زری	۲۲۵۹۷۱	۴					*	
۲۴	تلنگ سیب قیلز	۲۲۵۹۸۰	۳					*	
۲۵	چوش سفاه	۲۲۵۹۹۱	۲					*	
۲۶	جوگر دون تلنگه گاه	۲۲۵۹۹۳	۲					*	
۲۷	جوگر دون تلنگه گاه سفلی	۲۲۵۹۹۴	۴					*	
۲۸	چال محمدی	۲۲۶۰۰۷	۴					*	
۲۹	چال هفتبیر ادر چیتاب	۲۲۶۰۰۸	۴					*	
۳۰	چالهای رزگه	۲۲۶۰۰۹	۴					*	
۳۱	چمتو ته	۲۲۶۰۱۱	۳					*	
۳۲	چمخل پر اشکفت	۲۲۶۰۱۲	۴					*	
۳۳	چم سیاه تل گاون	۲۲۶۰۱۳	۳					*	
۳۴	چشمه انجیر حیدر آباد	۲۲۶۰۱۶	۴					*	
۳۵	چشمه شیبی خاتون	۲۲۶۰۲۰	۲					*	
۳۶	چشمه ریزگ	۲۲۶۰۲۸	۳					*	
۳۷	چشمه ریزگ خوشگاه	۲۲۶۰۲۹	۶					*	
۳۸	چشمه منه	۲۲۶۰۲۹	۲					*	
۳۹	چل فورمه	۲۲۶۰۴۵	۴					*	
۴۰	چهار راه پر اشکفت	۲۲۶۰۵۳	۴					*	
۴۱	خدیجه مرده ای چیتاب	۲۲۶۰۶۱	۲					*	
۴۲	ذهکی چیتاب	۲۲۶۰۶۷	۴					*	
۴۳	دم تلنگ احمدگری	۲۲۶۰۷۶	۳					*	
۴۴	دم دیلکان	۲۲۶۰۸۱	۳					*	
۴۵	دره بیید دیلکان	۲۲۶۰۹۰	۲					*	

کد نوع راه آبادی: جاده اسفالت ۱، جاده شوسه ۲، جاده خاکی ۳، مارو ۴، سایر (ایستگاه راه آهن، پاره آبی، ۵، نامشخص ۶)

نوع راه و فعالیت کشاورزی آبادیهای خالی از سکنه شهرستان بویراحمد در مسیر

شماره ردیف	آبادی	کد آبادی	نوع راه	فعالیت کشاورزی						
				زراعت	باغداری	دامداری و دامپروری	پرورش طیور	پرورش گاو بومی	پرورش بز و گوسفند	پرورش ماهی
۱	۲	۳	۴	۵	۶	۷	۸	۹	۱۰	۱۱
۴۶	دره چاه خشک اخور چیتاب.....	۲۲۶۰۹۵	۴	*						
۴۷	دره خل چیتاب.....	۲۲۶۱۰۲	۴	*						
۴۸	دره گرو چیتاب.....	۲۲۶۱۱۱	۴	*						
۴۹	دره لیمو چنار.....	۲۲۶۱۱۲	۳	*						
۵۰	دره مومن کشته نر ماب.....	۲۲۶۱۱۶	۳	*						
۵۱	دره هفتبیر ادر چیتاب.....	۲۲۶۱۱۸	۴	*						
۵۲	دشتک جلاله.....	۲۲۶۱۲۴	۴	*						
۵۲	دلی بچک ماران.....	۲۲۶۱۲۸	۳	*						
۵۴	دلی تانک.....	۲۲۶۱۲۹	۴	*						
۵۵	دنبیل زر چیتاب.....	۲۲۵۸۶۸	۴	*						
۵۶	دو اخور طلعه زار.....	۲۲۶۱۲۵	۴	*						
۵۷	دوبند بیدر.....	۲۲۶۱۲۶	۳	*						
۵۸	دوبند تنگلو بیابکان.....	۲۲۶۱۲۷	۳	*						
۵۹	دوبند شیخ سر که.....	۲۲۶۱۴۱	۳	*						
۶۰	دورگ مقلی پیر اشکفت.....	۲۲۶۱۴۷	۴	*						
۶۱	دورگ علی پیر اشکفت.....	۲۲۶۱۴۸	۳	*						
۶۲	دوگرو ل نر ماب.....	۲۲۶۱۴۹	۳	*						
۶۳	ده نخودی گردوه.....	۲۲۶۱۷۴	۴	*						
۶۴	زیر کمر محمد صادق.....	۲۲۶۱۹۴	۳	*						
۶۵	مر تنگ سار ان.....	۲۲۶۲۱۰	۳	*						
۶۶	مر طوف پیر ام بیگی.....	۲۲۶۲۱۸	۴	*						
۶۷	مر قلعه کره.....	۲۲۶۲۱۹	۴	*						
۶۸	مر کورگی پیر اشکفت.....	۲۲۶۲۲۲	۳	*						
۶۹	مر کی پیر اشکفت.....	۲۲۶۲۲۵	۳	*						
۷۰	مر گچ بوله.....	۲۲۶۲۲۶	۳	*						
۷۱	سفیددو گوش.....	۲۲۶۲۲۲	۳	*						
۷۲	میوه دون دیلگان.....	۲۲۶۲۲۸	۳	*						
۷۳	میوه زار چیتاب.....	۲۲۶۲۲۹	۴	*						
۷۴	میل سلیک دره محله.....	۲۲۶۲۴۰	۳	*						
۷۵	نر کت اشکفت دزدک.....	۲۲۶۲۴۸	۲	*						
۷۶	نوری صالحان.....	۲۲۶۲۵۰	۳	*						
۷۷	نوری تنگاره خانه.....	۲۲۶۲۵۱	۳	*						
۷۸	شهمیر یرون.....	۲۲۶۲۵۹	۴	*						
۷۹	طلعه زار بهار.....	۲۲۶۲۶۷	۴	*						
۸۰	طلعه زار وسطی.....	۲۲۶۲۷۰	۴	*						
۸۱	علی کر می مقلی.....	۲۲۶۲۷۷	۳	*						
۸۲	کارگاه گچ پزی امیر ایباد.....	۲۲۶۲۸۶	۱	*						
۸۳	کله گون.....	۲۲۶۳۱۰	۶	*						
۸۴	کلابه رون.....	۲۲۶۳۱۲	۴	*						
۸۵	کورگی نر ماب.....	۲۲۶۳۲۱	۴	*						
۸۶	کولند.....	۲۲۶۳۲۲	۴	*						
۸۷	کوه گل می سخت.....	۲۲۶۳۲۴	۴	*						
۸۸	کتی مقلی پیر اشکفت.....	۲۲۶۳۲۲	۴	*						
۸۹	کتی علی پیر اشکفت.....	۲۲۶۳۲۳	۴	*						
۹۰	گروزه.....	۲۲۶۳۴۳	۳	*						

کد نوع راه آبادی: ۱- جاده شوسه، ۲- جاده خاکی، ۳- سایر (بسیج راه آهن یا راه آبی)، ۴- نامشخص

نوع راه و فعالیت کشاورزی آبادیهای خالی از سکنه شهرستان بویر احمد سردسیر

شماره ردیف	آبادی	کده آبادی	نوع راه آبادی (کده)	فعالیت کشاورزی						
				زراعت	باغداری	دامداری و دامپروری	پرورش طیور	پرورش گاو و گاوچران	پرورش بز و بزچران	
۱	۲	۳	۴	۵	۶	۷	۸	۹	۱۰	۱۱
۹۱	کشوریز پیون	۲۲۶۲۴۶	۴				*			
۹۲	کن سرخ شیلین شیخ مصطفی	۲۲۶۲۴۸	۴				*			
۹۳	له کور کی بطاری	۲۲۶۲۷۴	۴							
۹۴	لیرو دیلکان	۲۲۶۲۸۰	۳							
۹۵	لال علی محمد زرین	۲۲۶۲۸۴	۴							
۹۶	مخابر اتقاز کر دینه میمند	۲۲۶۲۹۰	۳							
۹۷	مزرعه سیاه کوه	۲۲۶۲۹۴	۳							
۹۸	مزرعه کنکر لو	۲۲۶۲۹۵	۴							
۹۹	مغولن	۲۲۶۲۸۹	۳				*			
۱۰۰	مله بیابان	۲۲۶۴۰۰	۳				*			
۱۰۱	ممیله چهار راه	۲۲۶۴۰۵	۴				*			
۱۰۲	میو چیتاب	۲۲۶۲۲۸	۴				*			
۱۰۳	نر عاب بیامدی	۲۲۶۲۳۵	۳							
۱۰۴	نر عاب کی مصطفی	۲۲۶۲۳۶	۳							
۱۰۵	نرساری بیامدی	۲۲۶۲۳۷	۳							
۱۰۶	نیری دیلکان	۲۲۶۲۴۶	۳				*			
۱۰۷	هر مو کس چیتاب	۲۲۶۲۵۰	۴				*			
۱۰۸	هر مو کسار ان	۲۲۶۲۵۱	۴							
۱۰۹	بیگنیه چیتاب	۲۲۶۲۵۵	۴				*			
	بخش مرکزی									
	دهستان دشت روم									
۱	ابهر مون سفیدار	۲۲۶۹۲۰	۴							
۲	دره دراز تنگ تاهرادی	۲۲۷۰۱۹	۴				*			
۳	دور بیخون	۲۲۶۹۷۷	۴							
۴	راه داری اداره اهوزنگ	۲۲۶۹۸۲	۱				*			
۵	مزرعه سر کچینه	۲۲۷۰۰۵	۱				*			
۶	هره سنگ	۲۲۷۰۱۸	۴				*			
	دهستان سردرود									
۱	ابتهر راه دار خاتمه	۲۲۷۱۲۰	۲							
۲	ایگندو مغلی	۲۲۷۱۲۳	۴							
۳	ایگندو علیا	۲۲۷۱۲۴	۴				*			
۴	اشی بیاشی	۲۲۷۱۲۷	۲				*			
۵	چهاره بیید سر دره	۲۲۷۱۳۲	۳				*			
۶	بهاره بیید شاه	۲۲۷۱۳۳	۴				*			
۷	بیید ایریشم	۲۲۷۱۳۴	۴				*			
۸	تولید امفالت اداره راه	۲۲۷۱۴۴	۱				*			
۹	چم خانی	۲۲۷۱۵۲	۴				*			
۱۰	چم کر دنو	۲۲۷۱۵۳	۲				*			
۱۱	چشمه جیوری	۲۲۷۱۵۶	۳				*			
۱۲	چشمه گاو میشی	۲۲۷۱۶۱	۲				*			
۱۳	چهارده	۲۲۷۱۶۵	۲				*			
۱۴	خدیجاته مشایر کوه	۲۲۷۱۶۹	۱				*			
۱۵	خهلون سر و کوه	۲۲۷۱۷۱	۳				*			
۱۶	دره رو باهی مزنگ	۲۲۷۱۷۵	۴				*			

کد نوع راه آبادی: جاده امفالت (۱)، جاده شرسه (۲)، جاده خاکی (۳)، مارود (۴)، سایر (درج شده راه آهن یا راه آبی)، ۵، نامشخص ۶

نوع راه و فعالیت کشاورزی آبادیهای خالی از سکنه شهرستان بویر احمد در مسیر

شماره ردیف	آبادی	کد آبادی	نوع راه آبادی (کد)	فعالیت کشاورزی						
				زراعت	باغداری	دامداری و دامپروری	پرورش طیور	پرورش گاو و گاوین	پرورش بز و بقر	پرورش ماهی
۱	۲	۳	۴	۵	۶	۷	۸	۹	۱۰	۱۱
۱۷	دلی بیچک جدید آباد	۲۲۷۱۷۷	۴			*				
۱۸	دلی بیچک علیا	۲۲۷۱۷۸	۴	*						
۱۹	ده بهار و عباسقلی	۲۲۷۱۸۵	۴	*						
۲۰	منجدکن	۲۲۷۱۹۸	۲			*				
۲۱	میرمحمد ایلعلیاب	۲۲۷۲۰۱	۳	*						
۲۲	میرنگر و د	۲۲۷۲۰۲	۳	*	*					
۲۳	علی آباد همز دکن	۲۲۷۲۱۱	۴	*	*					
۲۴	نصالح خانیه پیاموچ	۲۲۷۱۴۵	۳	*	*					
۲۵	فهدکلون میردینر اله	۲۲۷۲۱۲	۳	*	*					
۲۶	قهره خانیه سر ایلعلی	۲۲۷۲۱۶	۲	*	*					
۲۷	قهره خانیه کورکی مختار	۲۲۷۲۱۷	۲	*	*					
۲۸	قشتار شاه پیاموچ	۲۲۷۲۲۵	۲	*	*					
۲۹	کوره ساز شان	۲۲۷۲۲۶	۶	*	*					
۳۰	قار دانه	۲۲۷۲۲۸	۳	*	*					
۳۱	قل زردون	۲۲۷۲۲۹	۴	*	*					
۳۲	قلو بلبل	۲۲۷۲۳۰	۴	*	*					
۳۳	قودانچیر دهنو	۲۲۷۲۳۵	۴	*	*					
۳۴	قودکنشی تنگمه ریز	۲۲۷۲۳۶	۴	*	*					
۳۵	لوکده دهنو پیاموچ	۲۲۷۲۳۸	۴	*	*					
۳۶	له میرمه مختار	۲۲۷۲۳۹	۳	*	*					
۳۷	له هر موشی	۲۲۷۲۴۰	۴	*	*					
۳۸	مامه خوشی قللی پور و نادر	۲۲۷۲۴۵	۱							
۳۹	مامه خوشی مشایخ	۲۲۷۲۴۶	۳							
۴۰	مامه خوشی کر می	۲۲۷۲۴۷	۲							
۴۱	ملمه شیرین	۲۲۷۲۵۲	۴	*						

کد نوع راه آبادی: جاده اسفالت ۱، جاده شوسه ۲، جاده خاکی ۳، خارود ۴، سایر (ایستگاه راه آهن یا راه آبی) ۵، نامشخص ۶