

۹۱۵۱۵۰۵۳  
۲۳۳۴۳  
۱۳۵۵  
۱۳۶۵  
۱۳۷۵

## بسمه تعالی

### پیشگفتار

سرشماری عمومی نفوس و مسکن در ایران به موجب قانون، هر ۱۰ سال یکبار توسط مرکز آمار ایران انجام می‌شود. تاکنون چهار سرشماری عمومی نفوس و مسکن در سالهای ۱۳۳۵، ۱۳۴۵، ۱۳۵۵ و ۱۳۶۵ به مرحله اجرا درآمده است. نخستین سرشماری، توسط اداره کل آمار عمومی، و سرشماریهای بعدی، توسط مرکز آمار ایران انجام گرفته است. سرشماری سال ۱۳۶۵، اولین سرشماری در نظام جمهوری اسلامی ایران است که علی‌رغم جنگ تحمیلی، محاصره اقتصادی و مزیقه‌های ناشی از هر یک، به حول و قوه الهی مطابق برنامه پیش‌بینی شده به نحو مطلوب به انجام رسید. سرشماری عمومی نفوس و مسکن، مناسبترین ابزار برنامه‌ریزیهای توسعه اجتماعی، اقتصادی و فرهنگی در کشور است که با ارائه آمار و اطلاعات درست، رهنمودهای لازم برای رسیدن به اهداف برنامه‌ریزیهای کوتاه‌مدت، میان‌مدت و بلندمدت را در اختیار سیاست‌گذاران، مسئولان و برنامه‌ریزان کشور قرار می‌دهد.

وسعت و عظمت کار سرشماری، مرکز آمار ایران را بر آن داشت که از نیمه دوم سال ۱۳۶۱ با برنامه‌ریزیهای دقیق، فعالیت مستمر و پیگیری را برای تهیه مقدمات سرشماری عمومی نفوس و مسکن آغاز کند. اولین قدم در این زمینه، شناخت نیازهای اساسی دستگاههای مسئول کشور بود که بر آن اساس، طرح مقدماتی سرشماری تهیه شد و به طور آزمایشی در مناطق شهری و روستایی سه شهرستان آستانه شرفیه از استان گیلان، سراوان از استان سیستان و بلوچستان و شادگان از استان خوزستان و نیز در چند حوزه نمونه در هر یک از استانهای دیگر به مرحله اجرا درآمد. با استفاده از نتایج حاصل از آزمایش سرشماری، پرسشنامه‌ها، فرمها و دستورالعملهای فنی و اجرایی مورد تجدید نظر قرار گرفت و بر آن اساس، طرح نهایی سرشماری تهیه و آماده اجرا شد. عملیات اجرایی سرشماری به طور همزمان در تمام نقاط کشور از تاریخ ۱۶ تا ۳۰ مهرماه سال ۱۳۶۵ انجام شد. در این مرحله، سازمان برنامه و بودجه استانها، مراکز تربیت معلم و سایر سازمانها و موسسات دولتی و همچنین نهادهای انقلاب اسلامی، همکاریهای ارزنده‌ای با مرکز آمار ایران داشتند و مردم فداکار ایران نیز با همیاری و مساعدت خود، امکان اجرای موفقیت آمیز سرشماری را فراهم آوردند.

پرسشنامه‌هایی که در جریان اجرای سرشماری تکمیل شده است، حجم عظیمی از اطلاعات آماری را در بر دارد که در جداول متعدد، برای هر یک از سطوح جغرافیایی، قابل استخراج و ارائه است. برخی از این اطلاعات در قالب نشریات نتایج سرشماری ارائه می‌شود و سایر اطلاعات در صورت نیاز و بر حسب مورد، در اختیار استفاده‌کنندگان قرار خواهد گرفت.

فرهنگ آبادیهای شهرستان ، یکی از مجموعه نشریات نتایج سرشماری عمومی نفوس و مسکن است که در ۱۹۵ جلد برای ۱۹۵ شهرستان ( بر اساس تقسیمات کشوری در زمان سرشماری ) منتشر می شود . در هر یک از این نشریات ، ۳۹ خصوصیت عمده جمعیتی ، اجتماعی ، اقتصادی و فرهنگی برای هر یک از آبادیهای دارای سکنه و نیز جدولی در مورد آبادیهای خالی از سکنه شهرستان به تفکیک بخش و دهستان ارائه شده است . همچنین این نشریات شامل نقشه کشور ( که نشان دهنده موقعیت شهرستان در داخل استان است ) ، نقشه شهرستان ( به تفکیک بخش و دهستان ، و موقعیت مراکز بخش ، نقاط شهری و آبادیهای دارای ۲۰۰۰ نفر جمعیت و بیشتر ) و نقشه های مربوط به بخش یا بخشهای شهرستان ( به تفکیک دهستان و آبادیهای دارای ۲۰ خانوار و بیشتر ) است .

لازم به یادآوری است ، نقشه شهرستانها که موقعیت کلیه آبادیها ( دارای سکنه و خالی از سکنه ) روی آن مشخص شده ، در مرکز آمار ایران موجود و قابل ارائه به استفاده کنندگان است .

امید است این مجموعه از نشریات نتایج سرشماری بتواند اطلاعات لازم برای شناخت اوضاع اجتماعی و اقتصادی آبادیهای کشور را در اختیار تصمیم گیران ، برنامه ریزان و پژوهشگران قرار دهد .

مرکز آمار ایران

فهرست مندرجات فرهنگ آبادیهای شهرستان تنگستان

صفحه

عنوان

تعاریف و مفاهیم مورد استفاده در سرشماری عمومی نفوس و مسکن سال ۱۳۶۵ ( ویژه فرهنگ آبادیها )

یک	جمعیت ( جامعه مورد سرشماری )
یک	خانوار
دو	اقامتگاه معمولی
دو	شهر ( نقطه شهری )
دو	آبادی ( نقطه روستایی )
دو	جمعیت ساکن در نقاط شهری
دو	جمعیت ساکن در نقاط روستایی
دو	سن
دو	مهاجران وارد شده
دو	محل تولد
دو	باسواد
سه	کار
سه	وضع فعالیت در ۷ روز گذشته

مفاهیم به کار رفته در این نشریه

چهار	نسبت جنسی
چهار	گروههای عمده سنی
چهار	نسبت باسوادی

ویژگیهای عمده نقاط روستایی شهرستان

۱	جمعیت
۲	خانوار
۳	مهاجرت
۴	سواد
۵	وضع فعالیت
۷	نقشه تقسیمات کشوری جمهوری اسلامی ایران به تفکیک استان : ۱۳۶۵
۸	نقشه شهرستان به تفکیک بخش و دهستان

- ۹ ..... نقشه روستایی بخش ساحلی شهرستان تنگستان از استان بوشهر
- ۱۰ ..... نقشه روستایی بخش مرکزی شهرستان تنگستان از استان بوشهر (دهستانهای سمل و خائیز)
- ۱۱ ..... نقشه روستایی بخش مرکزی شهرستان تنگستان از استان بوشهر (دهستانهای اهرم و باغک)

جداول

- ۱۲ ..... خصوصیات اجتماعی - اقتصادی آبادیهای دارای سکنه شهرستان
- ۱۸ ..... نوع راه و فعالیت کشاورزی آبادیهای خالی از سکنه شهرستان

پیوستها

فرم ۳ - ( پرسشنامه آبادی )

فهرست مجموعه نشریات فرهنگ آبادیهای کشور براساس نتایج سرشماری عمومی نفوس و مسکن سال ۱۳۶۵

Handwritten notes in the top right corner, including the word "معمولی" and some illegible scribbles.

## تعاریف و مفاهیم مورد استفاده در سرشماری عمومی نفوس و مسکن سال ۱۳۶۵ (ویژه فرهنگ آبادیها)

### جمعیت (جامعه مورد سرشماری)

اعضای همه خانوارهای معمولی ساکن و دستجمعی که اقامتگاه معمولی آنان در زمان سرشماری در ایران قرار دارد و نیز اعضای کلیه خانوارهای معمولی غیر ساکن کشور، جامعه مورد سرشماری را تشکیل می‌دهند. اعضای هیئتهای سیاسی و سفارتخانه‌های خارجی در ایران و افراد خانواده آنان جزو جامعه مورد سرشماری محسوب نمی‌شوند، اما ایرانیان عضو هیئتهای سیاسی و سفارتخانه‌های ایران در خارج از کشور و افراد خانواده آنان، جزو جامعه مورد سرشماری به حساب می‌آیند.

### خانوار

خانوار از چند نفر تشکیل می‌شود که با هم در یک اقامتگاه زندگی می‌کنند، با یکدیگر همخرج هستند و معمولاً با هم غذا می‌خورند. فردی که به تنهایی زندگی می‌کند نیز، خانوار تلقی می‌شود.

خانوار معمولی: خانوار با تعریف فوق، اکثر افراد کشور را در بر می‌گیرد و به همین دلیل این‌گونه خانوارها، "خانوار معمولی" نیز نامیده می‌شود.

خانوار معمولی ساکن: خانواری که در اقامتگاه ثابت سکونت دارد، "خانوار معمولی ساکن" نامیده می‌شود.

خانوار معمولی غیر ساکن: خانواری که در زمان سرشماری در اقامتگاه ثابتی سکونت ندارد، "خانوار معمولی غیر ساکن" نامیده می‌شود. این دسته از خانوارها شامل سه گروه زیر است:

۱- خانوارهایی که در زمان سرشماری در کوچ به سر می‌برند و یا در خارج شهرها و آبادیها در زیر چادر زندگی می‌کنند.

۲- خانوارهایی که در محل زندگی ثابتی زندگی نمی‌کنند و به‌طور مداوم محل زندگی خود را تغییر می‌دهند، مانند کولیها.

۳- خانوارهایی که محل زندگی مشخص ندارند و شبها معمولاً در پارکها، خرابه‌ها، زیرپلها و... بیتوته می‌کنند.

خانوار دستجمعی: مجموعه افرادی که به دلیل داشتن هدف یا ویژگیهای مشترک مانند تحصیل، بیماری روانی و... با هم در یک موسسه‌از قبیل خوابگاه دانشجویی، آسایشگاه روانی و... زندگی می‌کنند، یک خانوار دستجمعی به حساب می‌آیند. در این سرشماری، افرادی که در ندامتگاهها، بازداشتگاهها و مراکز مشابه نگهداری می‌شوند و نیز افرادی که در سربازخانهها، پادگانها، پاسگاهها، پایگاهها، یا اردوگاههای نظامی و انتظامی به‌طور جمعی به سر می‌برند و همچنین دانش‌آموزان و دانشجویان موسسات آموزشی نیروهای نظامی و انتظامی، به عنوان اعضای خانوار دستجمعی مورد سرشماری قرار نمی‌گیرند. این گونه افراد همراه با سایر اعضای خانوار معمولی خود سرشماری می‌شوند.

Handwritten notes at the bottom right corner.

## اقامتگاه معمولی

اقامتگاه معمولی خانوار، محلی است که خانوار در زمان سرشماری در آنجا زندگی می‌کند، مشروط بر اینکه اقامتگاه دیگری نداشته باشد. اقامتگاه معمولی خانواری که در زمان سرشماری بیش از یک اقامتگاه دارد، محلی است که بیشترین مدت سال را در آنجا به سر می‌برد.

## شهر (نقطه شهری)

منظور از شهر، هر یک از نقاطی است که دارای شهرداری باشد.

## آبادی (نقطه روستایی)

آبادی به مجموعه یک یا چند مکان و اراضی به هم پیوسته (اعم از کشاورزی و غیرکشاورزی) گفته می‌شود که خارج از محدوده شهرها واقع شده و دارای محدوده ثبتی یا عرفی مستقل باشد. اگر آبادی در زمان سرشماری، محل سکونت خانوار یا خانوارهایی باشد، "دارای سکنه" و در غیر این صورت، "خالی از سکنه" تلقی می‌شود.

## جمعیت ساکن در نقاط شهری

منظور از جمعیت ساکن در نقاط شهری در هر یک از محدوده‌های بخش، شهرستان، استان یا کشور، جمعیت کلیه شهرهایی است که در همان محدوده قرار دارد و جمعیت هر شهر عبارت است از مجموع تعداد اعضای همه خانوارهای معمولی ساکن و دستجمعی که اقامتگاه معمولی آنها در زمان سرشماری در آن شهر واقع است.

## جمعیت ساکن در نقاط روستایی

منظور از جمعیت ساکن در نقاط روستایی در هر یک از محدوده‌های دهستان، بخش، شهرستان، استان یا کشور، جمعیت کلیه آبادیهایی است که در همان محدوده قرار دارد و جمعیت هر آبادی عبارت است از مجموع تعداد اعضای همه خانوارهای معمولی ساکن و دستجمعی که اقامتگاه معمولی آنها در زمان سرشماری در آن آبادی واقع است.

## سن

منظور از سن، تعداد سالهای کاملی است که از زمان تولد فرد گذشته است.

## مهاجران وارد شده

در هر شهر یا آبادی، آن دسته از اعضای خانوارهای معمولی ساکن و دستجمعی که متولد آنجا نباشند، مهاجر شناخته می‌شوند.

## محل تولد

منظور از محل تولد، آبادی یا شهری است که در زمان تولد فرد، اقامتگاه معمولی مادر او بوده است.

## باسواد

کسانی که می‌توانند به فارسی یا هر زبان دیگری متن ساده‌ای را بخوانند و بنویسند، خواه مدرک رسمی داشته یا نداشته باشند، باسواد تلقی می‌شوند. همه محصلان از جمله نوا موزان سال اول ابتدایی و سوادآموزان نهضت سوادآموزی نیز باسواد به حساب می‌آیند.

کار، هر فعالیت فکری یا بدنی است که قانوناً "مجاز باشد و به منظور کسب درآمد (نقدی، غیرنقدی) صورت گیرد .

### وضع فعالیت در ۷ روز گذشته

در این سرشماری، وضع فعالیت افراد در ۷ روز پیش از مراجعه مامور سرشماری مورد نظر است. هر یک از افراد از این نظر و با توجه به تعریف کار، در یکی از گروههای زیر قرار می‌گیرند:

شاغل: افراد زیر شاغل به حساب می‌آیند:

— کسانی که دارای شغلی هستند، اعم از اینکه در ۷ روز پیش از مراجعه مامور سرشماری کار کرده و یا به عللی از قبیل مرخصی، بیماری، تعطیل موقت محل کار و... کار نکرده‌اند و پس از رفع علت به کار خود ادامه خواهند داد.

— کسانی که شغل مستمر نداشته ولی در ۷ روز پیش از مراجعه مامور سرشماری، حداقل دو روز کار کرده‌اند.

— کسانی که تحت عنوان کارآموز در ۷ روز پیش از مراجعه مامور سرشماری به کار اشتغال داشته‌اند.

— کسانی که دارای شغلی هستند، ولی در ۷ روز پیش از مراجعه مامور سرشماری به اقتضای فصل و ماهیت فصلی کار خود، کار نکرده‌اند (بیکاران فصلی)، مشروط بر آنکه در جستجوی کار دیگری هم نباشند.

— افرادی که به انجام خدمت وظیفه عمومی مشغول هستند.

— کسانی که در حال گذراندن دوره‌های آموزشی در دانشکده‌ها و آموزشگاههای مربوط به نیروهای نظامی و انتظامی هستند.

بیکار (جویای کار): کسانی که شاغل به حساب نمی‌آیند و در ۷ روز پیش از مراجعه مامور سرشماری در جستجوی کار بوده‌اند، بیکار (جویای کار) تلقی می‌شوند.

محصل: کسانی که شاغل، بیکار (جویای کار) محسوب نمی‌شوند و در ۷ روز پیش از مراجعه مامور سرشماری در حال تحصیل بوده‌اند، محصل به حساب می‌آیند.

خانه‌دار: خانه‌دار به کسانی گفته می‌شود که شاغل، بیکار (جویای کار) و محصل به حساب نمی‌آیند و بنا بر اظهار پاسخگو، در ۷ روز پیش از مراجعه مامور سرشماری به خانه‌داری مشغول بوده‌اند.

دارای درآمد بدون کار: کسانی که شاغل، بیکار (جویای کار) محصل و خانه‌دار محسوب نمی‌شوند و درآمدهای مستمری مانند حقوق بازنشستگی، حقوق وظیفه، درآمد املاک و مستغلات، سود سهام و... دارند، دارای درآمد بدون کار محسوب می‌شوند.

سایر: کسانی که از نظر وضع فعالیت در ۷ روز پیش از مراجعه مامور سرشماری، در هیچ یک از گروههای بالا قابل طبقه‌بندی نیستند، در گروه سایر قرار می‌گیرند.

## مفاهیم به کار رفته در این نشریه

### نسبت جنسی

نسبت تعداد مردان به زنان یا زنان به مردان ، نسبت جنسی نامیده می‌شود . معمولاً " در این مورد نسبت تعداد مردان به زنان را محاسبه می‌کنند و به صورت درصد ارائه می‌دهند . یعنی اگر  $M$  تعداد مردان و  $F$  تعداد زنان در یک منطقه جغرافیایی باشد ، نسبت جنسی در آن منطقه عبارت خواهد بود از :

$$\text{نسبت جنسی} = \frac{M}{F} \times 100$$

### گروههای عمده سنی

در مجموعه نشریات نتایج سرشماری عمومی نفوس و مسکن سال ۱۳۶۵ ، علاوه بر سنین منفرد و گروههای سنی منظم ( ۵ ساله و ۱۰ ساله ) ، طبقه‌بندی سنی دیگری نیز برای جمعیت در نظر گرفته شده است که هر طبقه آن ، یک گروه عمده سنی نامیده می‌شود و عبارت است از :

افراد ۱ - ۵ ساله : نوباوگان

افراد ۶ - ۱۰ ساله : کودکان

افراد ۱۱ - ۱۴ ساله : نوجوانان

افراد ۱۵ - ۲۴ ساله : جوانان

افراد ۲۵ - ۶۴ ساله : میانسالان

افراد ۶۵ ساله و بیشتر : بزرگسالان

افرادی که سن آنان معلوم نبوده و یا امکان انتساب آنان به یکی از گروههای سنی وجود نداشته است ، در گروه " سن نامشخص" منظور شده است .

### نسبت یا سواد

این نسبت در هر جامعه از تقسیم تعداد افراد با سواد در یک سن یا گروه سنی معین به جمعیت آن سن یا گروه سنی به دست می‌آید و معمولاً " به صورت " درصد " بیان می‌شود .



ویزگیهای عمده نقاط روستایی شهرستان تنگستان

تنگستان یکی از شهرستانهای استان بوشهر است که در قسمت غربی این استان واقع شده و مرکز آن شهر اهرم است . این شهرستان دارای ۱ شهر به نام اهرم است . همچنین شهرستان تنگستان به ۲ بخش شامل ۵ دهستان تقسیم شده و متشکل از ۱۲۱ آبادی دارای سکه و ۸ آبادی خالی از سکنه است .

جمعیت

در سرشماری عمومی نفوس و مسکن مهرماه ۱۳۶۵ ، شهرستان تنگستان دارای ۴۹۰۱۱ نفر جمعیت بوده است . از این تعداد ، ۸۹۶۵ نفر ساکن در نقاط شهری ، ۳۹۹۲۹ نفر ساکن در نقاط روستایی و بقیه غیر ساکن بودمانند .

جدول ۱- تعداد آبادیهای دارای سکه شهرستان بوشهر بخش ، به تفکیک طبقات عمیتی

بخش	جمع	۱ تا ۲۴ نفر	۲۵ تا ۴۹ نفر	۵۰ تا ۹۹ نفر	۱۰۰ تا ۲۴۹ نفر	۲۵۰ تا ۴۹۹ نفر	۵۰۰ تا ۹۹۹ نفر	۱۰۰۰ تا ۲۴۹۹ نفر	۲۵۰۰ تا ۴۹۹۹ نفر	۵۰۰۰ نفر و بیشتر
شهرستان تنگستان	۱۲۱	۱۱	۱۳	۲۲	۳۲	۲۰	۱۲	۱۰	۰	۰
صاحلی	۳۶	۰	۰	۴	۸	۱۰	۹	۵	۰	۰
مرکزی	۸۵	۱۱	۱۳	۱۹	۲۴	۱۰	۳	۵	۰	۰

از جمعیت نقاط روستایی این شهرستان ۲۰۲۷۰ نفر را مردان و ۱۹۶۵۹ نفر را زنان تشکیل می‌دادمانند . نسبت جنسی در این جمعیت نشان می‌دهد که در مقابل هر ۱۰۰ نفر زن ، ۱۰۳ نفر مرد وجود دارد . این نسبت در بین اطفال کمتر از یکساله ۹۹ و در بین افراد ۶۵ ساله و بیشتر ۱۱۹ است . پایینترین نسبت جنسی به گروه سنی میانسالان ( ۲۵ - ۶۴ ساله ) و بالاترین نسبت ، به گروه سنی بزرگسالان ( ۶۵ ساله و بیشتر ) تعلق دارد .

جدول ۲- جمعیت نقاط روستایی شهرستان بر حسب بخش و گروه‌های عمده سنی، به تفکیک جنس

نبت جنسی	زن	مرد	مرد و زن		گروه‌های عمده سنی
			درصد	تعداد	
۱۰۳	۱۹۶۵۹	۲۰۲۷۰	۱۰۰/۰۰	۳۹۹۲۹	شهرستان سنندستان
۹۹	۸۰۲	۷۹۰	۳/۹۹	۱۵۹۲	اطفال/کمتر از یکساله/
۱۱۰	۳۷۱۳	۴۰۸۱	۱۹/۵۲	۷۷۹۴	نوباوگان/۱-۵ساله/
۱۰۸	۲۸۳۰	۳۰۵۶	۱۴/۷۴	۵۸۸۶	کودکان/۶-۱۰ساله/
۱۰۶	۱۹۱۲	۲۰۳۰	۹/۸۷	۳۹۴۲	نوجوانان/۱۱-۱۴ساله/
۱۰۴	۳۵۳۰	۳۶۶۴	۱۸/۰۲	۷۱۹۴	جوانان/۱۵-۲۴ساله/
۹۵	۶۳۲۹	۶۰۰۳	۳۰/۸۸	۱۲۳۳۲	میانسالان/۲۵-۶۴ساله/
۱۱۹	۵۴۳	۶۴۴	۲/۹۷	۱۱۸۷	بزرگسالان/۶۵ساله و بیشتر/
■	۰	۲	۰/۰۱	۲	نامشخص
۱۰۱	۹۵۷۵	۹۶۷۴	۱۰۰/۰۰	۱۹۲۴۹	بخش ساحلی
۱۰۲	۳۸۹	۳۹۷	۴/۰۸	۷۸۶	اطفال/کمتر از یکساله/
۱۰۷	۱۷۶۴	۱۸۹۱	۱۸/۹۹	۳۶۵۵	نوباوگان/۱-۵ساله/
۱۱۰	۱۳۷۹	۱۵۲۰	۱۵/۰۶	۲۸۹۹	کودکان/۶-۱۰ساله/
۹۹	۹۲۴	۹۱۵	۹/۵۵	۱۸۳۹	نوجوانان/۱۱-۱۴ساله/
۱۰۲	۱۶۸۱	۱۷۰۸	۱۷/۶۱	۳۳۸۹	جوانان/۱۵-۲۴ساله/
۹۴	۳۱۷۶	۲۹۷۱	۳۱/۹۳	۶۱۴۷	میانسالان/۲۵-۶۴ساله/
۱۰۴	۲۶۲	۲۷۲	۲/۷۷	۵۳۴	بزرگسالان/۶۵ساله و بیشتر/
■	۰	۰	۰/۰۰	۰	نامشخص
۱۰۵	۱۰۰۸۴	۱۰۵۹۶	۱۰۰/۰۰	۲۰۶۸۰	بخش مرکزی
۹۵	۴۱۳	۳۹۳	۳/۹۰	۸۰۶	اطفال/کمتر از یکساله/
۱۱۲	۱۹۶۹	۲۱۹۰	۲۰/۰۱	۴۱۳۹	نوباوگان/۱-۵ساله/
۱۰۶	۱۴۵۱	۱۵۳۶	۱۴/۴۴	۲۹۸۷	کودکان/۶-۱۰ساله/
۱۱۳	۹۸۸	۱۱۱۵	۱۰/۱۷	۲۱۰۳	نوجوانان/۱۱-۱۴ساله/
۱۰۶	۱۸۴۹	۱۹۵۶	۱۸/۴۰	۳۸۰۵	جوانان/۱۵-۲۴ساله/
۹۶	۳۱۵۳	۳۰۳۲	۲۹/۹۱	۶۱۸۵	میانسالان/۲۵-۶۴ساله/
۱۳۲	۲۸۱	۳۷۲	۳/۱۶	۶۵۳	بزرگسالان/۶۵ساله و بیشتر/
■	۰	۲	۰/۰۱	۲	نامشخص

■ محاسبه مفهوم ندارد.

### خانوار

در سرشماری مهرماه ۱۳۶۵، شهرستان تنگستان دارای ۸۹۵۶ خانوار بوده است. از این تعداد، ۱۶۴۲ خانوار ساکن در نقاط شهری، ۷۲۹۳ خانوار ساکن در نقاط روستایی و بقیه غیر ساکن بودمانند.

جدول ۳- تعداد آبادیهایی دارای سکنه شهرستان بر حسب بخش، به تفکیک گروه بندی تعداد خانوار

بخش	جمع	۱ تا ۲ خانوار	۳ تا ۵ خانوار	۶ تا ۱۰ خانوار	۱۱ تا ۲۰ خانوار	۲۱ تا ۵۰ خانوار	۵۱ تا ۱۰۰ خانوار	۱۰۱ تا ۲۰۰ خانوار	۲۰۱ تا ۵۰۰ خانوار	۵۰۰ تا ۱۰۰۰ خانوار بیشتر
شهرستان تنگستان	۱۲۱	۱۲	۱۳	۲۴	۲۵	۱۵	۱۲	۱۰	۰	۰
سادگی	۳۶	۰	۱	۳	۱۱	۸	۸	۵	۰	۰
مرکزی	۸۵	۱۲	۱۲	۲۱	۲۴	۷	۴	۵	۰	۰

متوسط تعداد افراد در خانوارهای معمولی ساکن نقاط روستایی این شهرستان، ۵/۵ نفر است. بیشترین تعداد خانوار، مربوط به خانوارهای ۵ نفره و کمترین آن مربوط به خانوارهای ۱ نفره است.

جدول ۴- خانوارهای معمولی ساکن نقاط روستایی شهرستان بر حسب بخش، به تفکیک تعداد افراد در خانوار

بخش	جمع	۱ نفر	۲ نفر	۳ نفر	۴ نفر	۵ نفر	۶ نفر	۷ نفر	۸ نفر	۹ نفر	۱۰ نفر بیشتر
شهرستان تنگستان	۷۲۹۳	۲۹۵	۷۷۸	۸۴۱	۹۲۲	۹۴۸	۹۲۳	۸۸۷	۷۲۷	۴۷۸	۴۸۴
بخش سادگی	۳۵۶۲	۱۲۸	۳۹۷	۴۲۲	۴۵۸	۴۷۸	۴۴۷	۴۰۳	۳۶۱	۲۲۲	۲۲۷
بخش مرکزی	۳۷۳۰	۱۵۷	۳۸۱	۴۰۹	۴۶۴	۴۷۰	۴۷۶	۴۸۴	۳۶۶	۲۵۶	۲۵۷

### مهاجرت

در سرشماری عمومی نفوس و مسکن مهرماه ۱۳۶۵، ۹۳/۲ درصد از جمعیت نقاط روستایی شهرستان تنگستان در همان آبادی کمدر زمان سرشماری اقامت داشتند متولد شده اند. مقایسه محل تولد افراد با محلی که در زمان سرشماری در آنجا اقامت داشتند نشان می دهد که ۴/۷ درصد جمعیت نقاط روستایی این شهرستان از آبادی به آبادی و ۱/۷ درصد از شهر به آبادی، در طول زندگی شان مهاجرت کرده اند.

## جدول ۵ جمعیت نقاط روستایی شهرستان بروجردهای عمده شنی، به تفکیک محل تولد

اطار شده	محل درجای دیگر			محل تولد در آبادی محل اقامت	جمع	گروههای عمده شنی
	خارج از کشور	شهر	آبادی			
۱۰۱	۲۱	۶۸۳	۱۸۹۱	۲۷۲۲۳	۲۹۹۲۹	شهرستان تنگستان
۱۱	۱	۸	۱۲	۱۵۶۰	۱۵۹۲	اطفال / کمتر از یکساله /
۲۲	۳	۷۵	۵۲	۷۶۲۱	۷۷۹۴	نوباوگان / ۱-۵ ساله /
۱۹	۳	۴۹	۱۰۹	۵۷۰۶	۵۸۸۶	کودکان / ۶-۱۰ ساله /
۱۵	۲	۴۷	۹۸	۳۷۸۰	۳۹۴۲	نوجوانان / ۱۱-۱۴ ساله /
۱۰	۱۰	۱۹۶	۴۸۵	۶۴۹۳	۷۱۹۴	جوانان / ۱۵-۲۴ ساله /
۱۱	۱۲	۲۸۷	۱۰۵۴	۱۰۹۶۸	۱۲۳۳۲	میانسالان / ۲۵-۶۴ ساله /
۳	۰	۲۱	۸۰	۱۰۸۳	۱۱۸۷	بزرگسالان / ۶۵ ساله و بیشتر /
۰	۰	۰	۰	۲	۲	نامشخص

سواد

در سرشماری مهرماه ۱۳۴۵ شهرستان تنگستان ، از ۳۰۵۴۳ نفر جمعیت ۶ ساله و بیشتر نقاط روستایی این شهرستان ، ۵۳/۲ درصد باسواد بودماند . نسبت باسواد در این جمعیت برای مردان ، ۶۵/۴ درصد و برای زنان ، ۴۰/۸ درصد بوده است . این نسبت برای افراد لازمالتعلیم ( ۶-۱۴ ساله ) ، ۸۸/۹ درصد و برای افراد ۱۵ ساله و بیشتر ، ۳۶/۳ درصد بوده است .

## جدول ۶- درصد باسوادان بی سوادان جمعیت ۶ ساله و بیشتر نقاط روستایی شهرستان بروجردهای عمده شنی به تفکیک جنس

اطار شده	بی سواد		باسواد		جمع	گروههای عمده شنی
	زن	مرد	زن	مرد		
۰/۲۸	۵۸/۶۸	۳۴/۳۶	۴۰/۸۴	۶۵/۳۵	۱۰۰/۰۰	شهرستان تنگستان
۰/۵۹	۱۶/۶۱	۵/۴۶	۸۲/۶۱	۹۴/۱۱	۱۰۰/۰۰	کودکان / ۶-۱۰ ساله /
۰/۲۰	۱۶/۱۶	۴/۹۸	۸۳/۵۳	۹۴/۹۳	۱۰۰/۰۰	نوجوانان / ۱۱-۱۴ ساله /
۰/۲۴	۴۵/۶۴	۱۶/۳۵	۵۴/۰۵	۸۳/۴۹	۱۰۰/۰۰	جوانان / ۱۵-۲۴ ساله /
۰/۴۱	۹۴/۲۳	۶۴/۲۲	۵/۲۸	۳۵/۴۵	۱۰۰/۰۰	میانسالان / ۲۵-۶۴ ساله /
۰/۵۱	۹۷/۹۷	۸۸/۳۵	۱/۴۷	۱۱/۱۸	۱۰۰/۰۰	بزرگسالان / ۶۵ ساله و بیشتر /
۰/۳۷	۵۸/۶۱	۳۳/۹۲	۴۰/۹۲	۶۵/۸۱	۱۰۰/۰۰	بخش مازنی
۰/۵۵	۱۴/۷۲	۵/۰۷	۸۴/۶۳	۹۴/۴۷	۱۰۰/۰۰	کودکان / ۶-۱۰ ساله /
۰/۲۲	۱۵/۶۹	۳/۸۳	۸۳/۸۷	۹۶/۱۷	۱۰۰/۰۰	نوجوانان / ۱۱-۱۴ ساله /
۰/۱۲	۴۵/۶۹	۱۵/۸۷	۵۴/۱۳	۸۴/۰۷	۱۰۰/۰۰	جوانان / ۱۵-۲۴ ساله /
۰/۴۶	۹۲/۷۰	۶۳/۳۱	۵/۷۳	۳۶/۳۵	۱۰۰/۰۰	میانسالان / ۲۵-۶۴ ساله /
۰/۵۶	۹۸/۴۷	۸۸/۶۰	۱/۱۵	۱۰/۶۶	۱۰۰/۰۰	بزرگسالان / ۶۵ ساله و بیشتر /

جدول ۶- درصد ساوان بی سوادان و جمعیت ۶ ساله بیشتر نقاط روستایی شهرستان بر حسب جنس و گروه های عمرهائی (دنباله)

انهار شده	بی سواد		با سواد		جمع	گروه های عمرهائی
	زن	مرد	زن	مرد		
۰/۳۹	۵۸/۷۴	۳۴/۷۷	۴۰/۷۷	۶۴/۹۳	۱۰۰/۰۰	بخش مرکزی
۰/۶۴	۱۸/۴۰	۵/۸۶	۸۰/۷۰	۹۳/۷۵	۱۰۰/۰۰	کودکان ۶-۱۰ ساله /
۰/۱۹	۱۶/۶۰	۵/۹۲	۸۳/۲۰	۹۳/۹۰	۱۰۰/۰۰	نوجوانان ۱۱-۱۴ ساله /
۰/۳۴	۴۵/۵۹	۱۶/۷۷	۵۳/۹۸	۸۲/۹۸	۱۰۰/۰۰	جوانان ۱۵-۲۴ ساله /
۰/۳۷	۹۴/۷۷	۶۵/۱۱	۴/۸۲	۳۴/۵۶	۱۰۰/۰۰	میان سالان ۲۵-۶۴ ساله /
۰/۴۶	۹۷/۵۱	۸۸/۱۷	۱/۷۸	۱۱/۵۶	۱۰۰/۰۰	بزرگسالان ۶۵ ساله و بیشتر /

وضع فعالیت

در سرشماری مهرماه ۱۳۶۵ ، ۳۱/۶ درصد جمعیت ۱۰ ساله و بیشتر نقاط روستایی شهرستان تنگستان را افراد شاغل و بیکار ( جوهای کار ) تشکیل می دادند . نسبت افراد شاغل به جمعیت ۱۰ ساله و بیشتر در نقاط روستایی این شهرستان ، ۲۶/۳ درصد بوده است . این نسبت برای مردان ، ۵۱/۳ درصد و برای زنان ، ۱/۳ درصد بوده است .

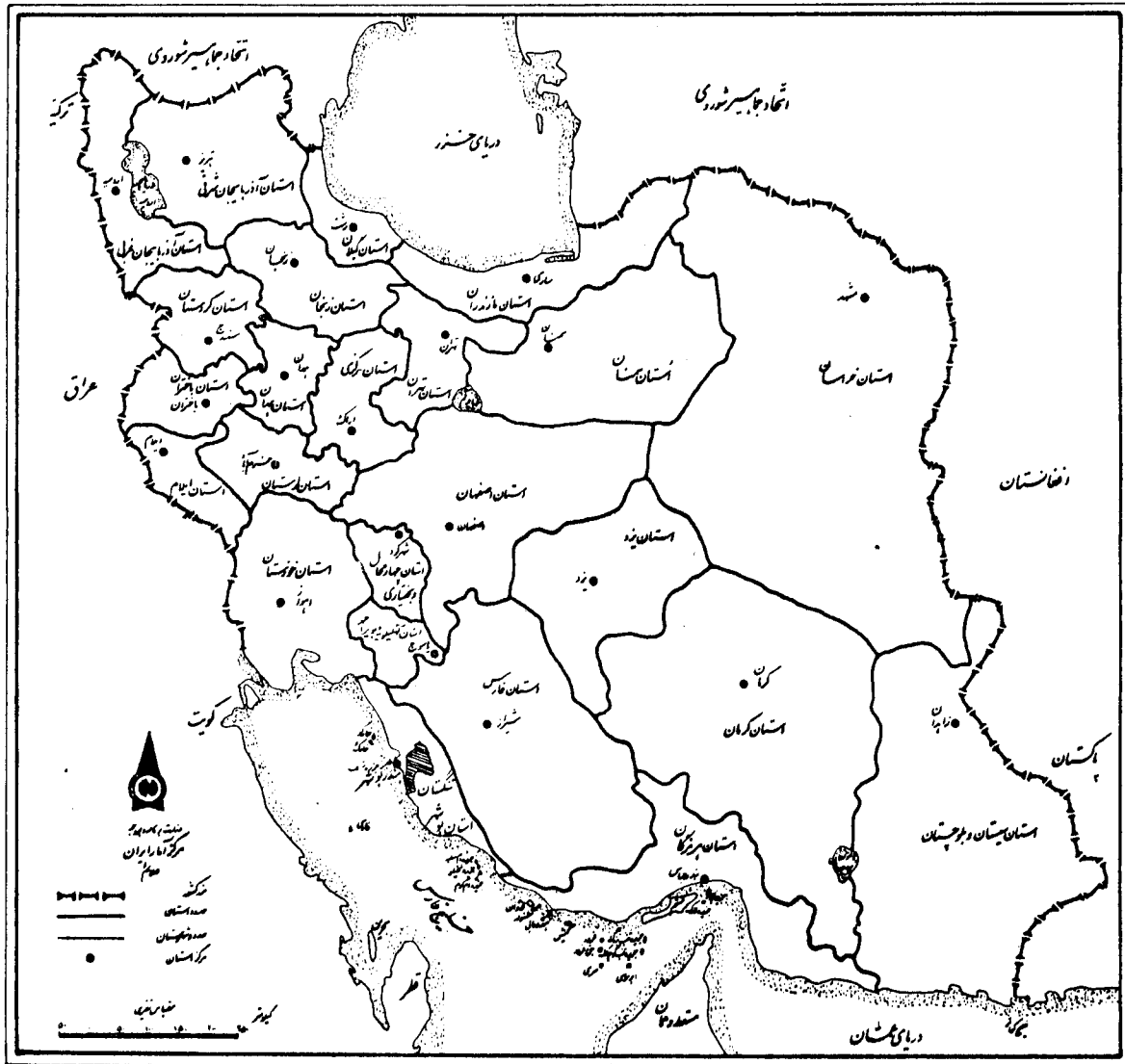
جدول ۷- جمعیت ۱۰ ساله و بیشتر نقاط روستایی شهرستان بر حسب جنس و وضع فعالیت ، به تفکیک جنس

وضع فعالیت	مرد		زن		جمع	درصد
	تعداد	درصد	تعداد	درصد		
شهرستان تنگستان	۲۵۸۰۸	۱۰۰/۰۰	۱۲۹۴۶	۱۰۰/۰۰	۱۲۸۶۲	۱۰۰/۰۰
شاغل	۶۷۹۶	۲۶/۳۲	۶۶۳۵	۵۱/۲۵	۱۶۱	۱/۲۵
بیکار / جوهای کار /	۱۳۵۰	۵/۲۲	۱۳۰۹	۱۰/۱۱	۴۱	۰/۳۲
محصل	۵۰۷۹	۱۹/۶۸	۳۴۰۴	۲۶/۲۹	۱۶۷۵	۱۳/۰۲
خانه دار	۸۵۶۲	۳۲/۱۸	۶۵	۰/۵۰	۸۴۹۷	۶۶/۰۶
دار ای در آمد بدون کار	۲۰۸	۰/۸۱	۱۳۹	۱/۰۷	۶۹	۰/۵۴
سایر	۳۶۹۷	۱۴/۳۲	۱۳۵۳	۱۰/۴۵	۲۳۴۴	۱۸/۲۲
انهار شده	۱۱۶	۰/۴۵	۴۱	۰/۳۲	۷۵	۰/۵۸
بخش ساحلی	۱۲۴۴۴	۱۰۰/۰۰	۶۱۲۸	۱۰۰/۰۰	۶۳۰۶	۱۰۰/۰۰
شاغل	۳۴۲۳	۲۷/۵۱	۳۳۵۰	۵۴/۵۸	۷۳	۱/۱۶
بیکار / جوهای کار /	۶۲۵	۵/۰۲	۶۱۶	۱۰/۰۴	۹	۰/۱۴
محصل	۲۴۳۴	۱۹/۵۶	۱۵۷۸	۲۵/۷۱	۸۵۶	۱۳/۵۷
خانه دار	۴۱۶۱	۳۲/۴۴	۲۸	۰/۴۶	۴۱۳۳	۶۵/۵۴
دار ای در آمد بدون کار	۷۶	۰/۶۱	۴۷	۰/۷۷	۲۹	۰/۴۶
سایر	۱۶۶۵	۱۳/۳۸	۵۰۱	۸/۱۶	۱۱۶۴	۱۸/۴۶
انهار شده	۶۰	۰/۴۸	۱۸	۰/۲۹	۴۲	۰/۶۷

جدول ۷- جمعیت ۱۰ ساله بیشتر نظام و ستای شهرستان بر حسب بخش و وضع فعالیت، به تفکیک جنس (زنانه)

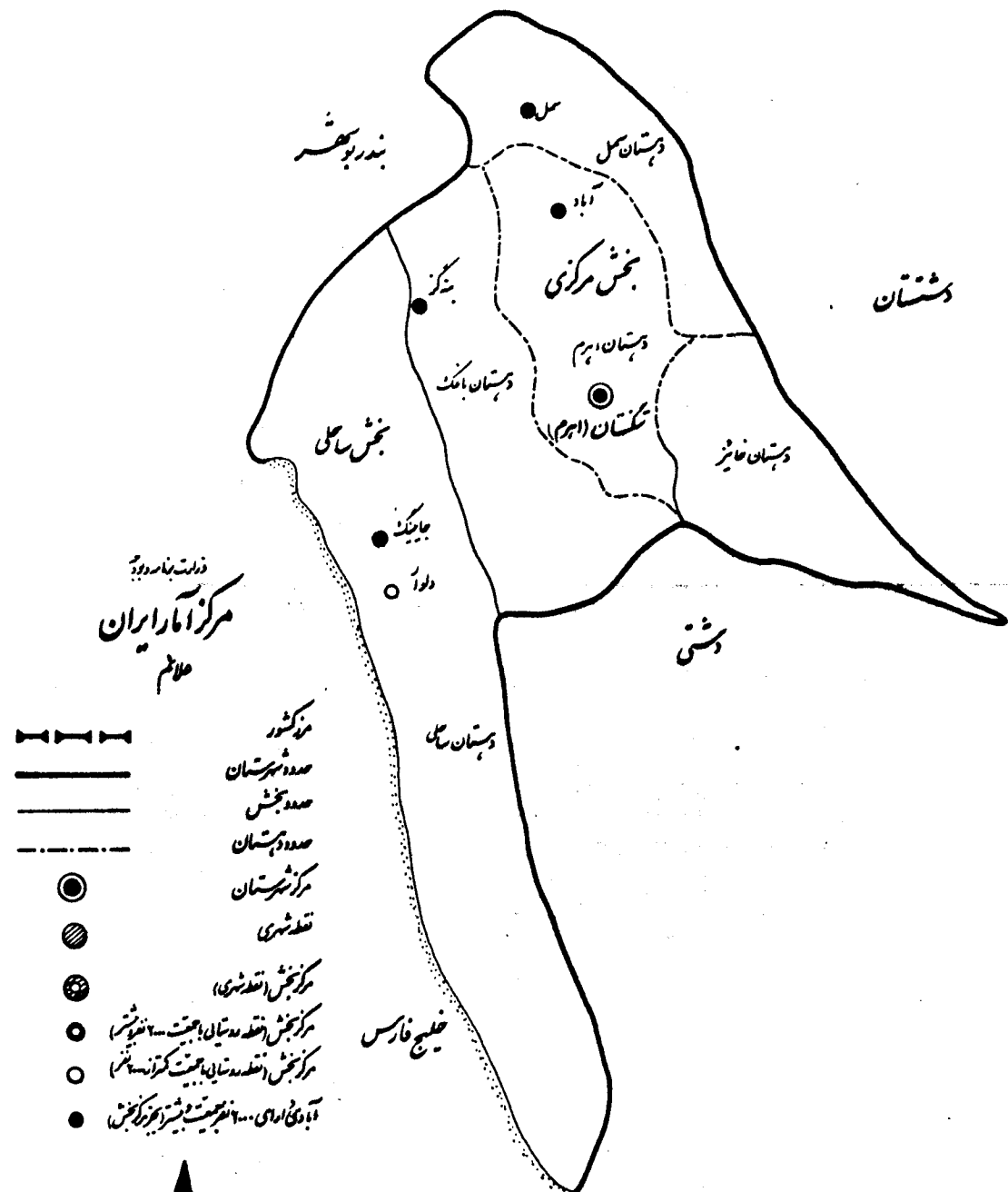
وضع فعالیت	مرد		مرد زن		تعداد
	درصد	تعداد	درصد	تعداد	
بخش مرکزی	۱۰۰/۰۰	۶۸۰۸	۱۰۰/۰۰	۶۵۵۶	۱۳۳۶۴
شامل	۲۵/۲۴	۳۲۸۵	۴۸/۲۵	۸۸	۳۳۷۳
بیکار / جوانی کار /	۵/۴۳	۶۹۳	۱۰/۱۸	۳۳	۷۲۵
محل	۱۹/۷۹	۱۸۲۶	۲۶/۸۲	۸۱۹	۲۶۴۵
خانه دار	۳۲/۹۳	۳۷	۰/۵۴	۴۳۶۴	۴۴۰۱
دارای درآمد بدون کار	۰/۹۹	۹۲	۱/۳۵	۴۰	۱۳۲
سایر	۱۵/۲۱	۸۵۲	۱۲/۵۱	۱۱۸۰	۲۰۳۲
نظائر نشده	۰/۴۲	۲۳	۰/۳۴	۳۳	۵۶

نقشه تقسیمات کشوری جمهوری اسلامی ایران بر تفکیک استان ۱۳۶۵

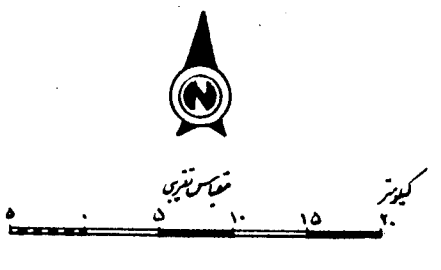


# نقشه شهرستان تنگستان به تفکیک بخش و دهستان

مرثیای عمومی همراه سال ۱۳۶۵



- +—+—+—+—+—+—+ مرکز کشور
- ==== حدود شهرستان
- ==== حدود بخش
- حدود دهستان
- مرکز شهرستان
- قطعه شهری
- مرکز بخش (قطعه شهری)
- مرکز بخش (قطعه دهستانی با جمعیت ... نفر)
- مرکز بخش (قطعه دهستانی با جمعیت کمتر از ... نفر)
- آبادی دارای ... نفر جمعیت بیشتر از مرکز بخش



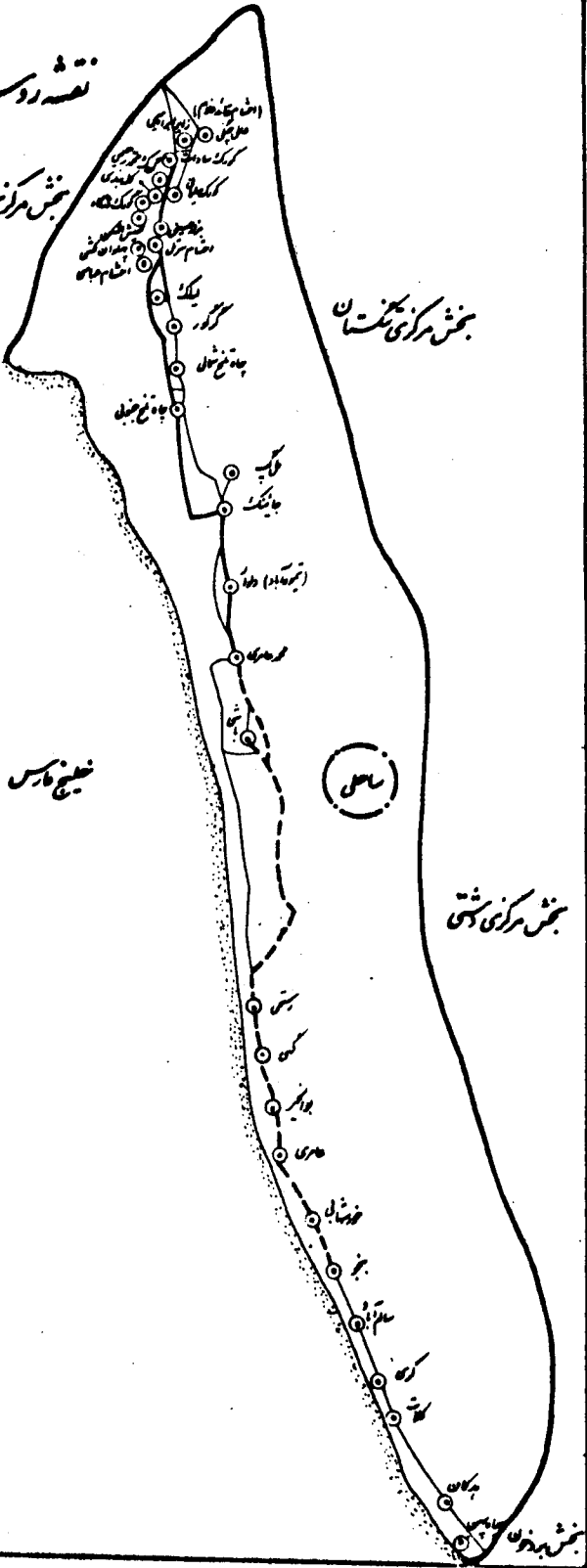


# نقشه روستایی بخش ساحلی شهرستان بنگستان از استان بوشهر

شماره عمومی همراه سال ۱۳۶۵

بخش مرکزی بوشهر

بخش مرکزی بنگستان



دارتینامه بود  
مرکز آمار ایران  
علامت

- قطعی
- آبادیست خطی بزرگتر
- جاده آسفالت
- - - - جاده شوره
- جاده خاکی (بسته)
- - - - جاده دالری
- حدود شهرستان
- مرکز کشور

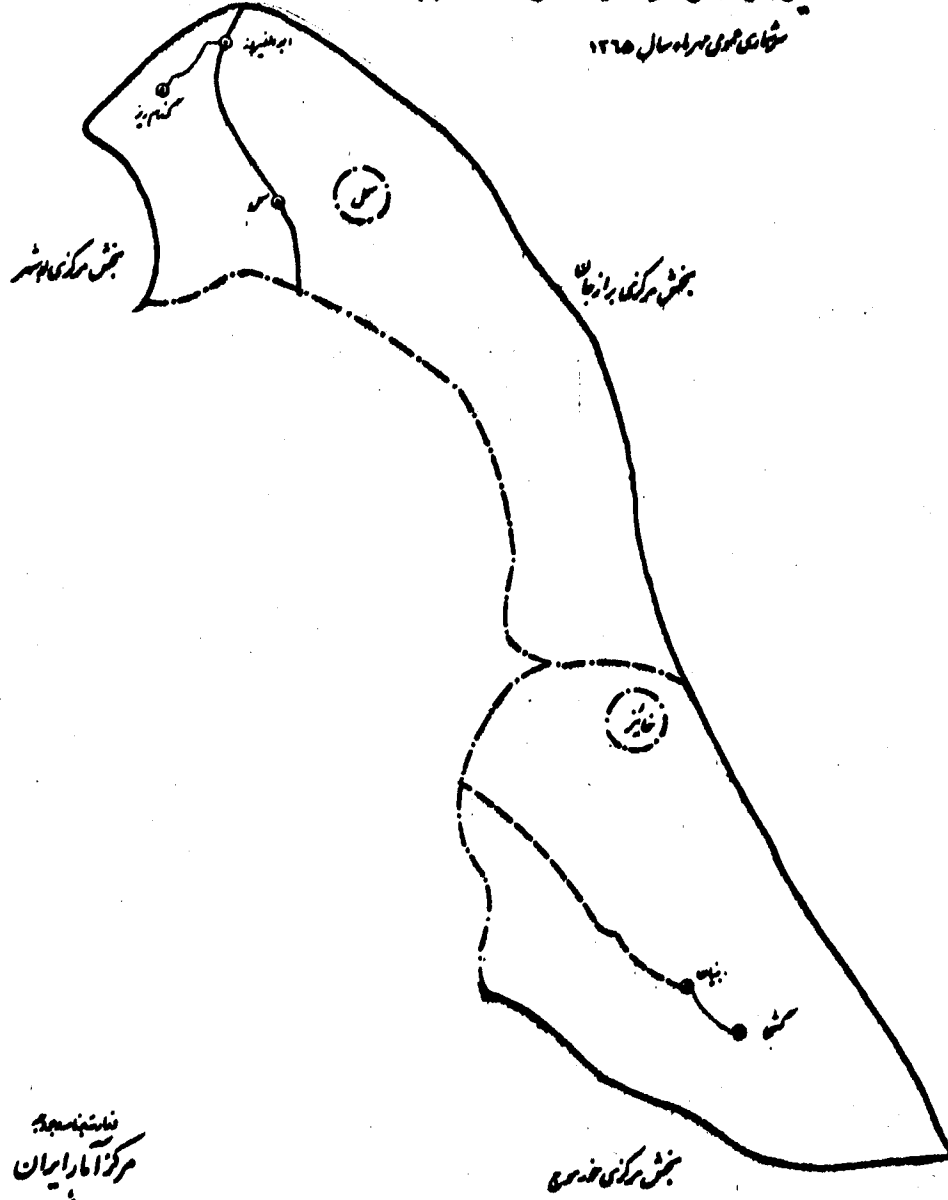


کیلومتر  
مقیاس تقریبی



# نقشه شیبانی بخش مرکزی شهرستان نکستان از استان پرشهر (دستانهای سل و خائیز)

شماره عمومی مراد سال ۱۳۶۵



نقشه تهیه شده  
مرکز آمار ایران  
۱۳۶۵

- نشانی
- آبادیست نامدارتر
- جاده آسفالت
- جاده خاکی
- جاده خاکی بزرگراه
- جاده دلت
- حدود استان
- ||| مرکز شهر



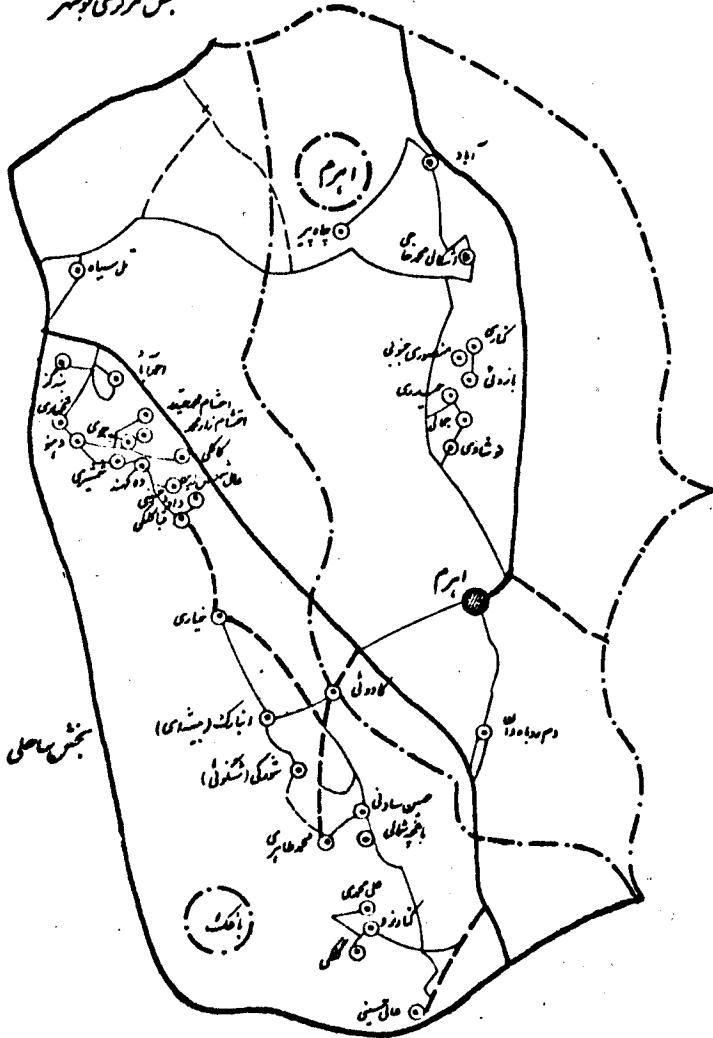
مقیاس تقریبی



# نقشه روستایی بخش مرکزی شهرستان گنگستان از استان بوئسهر (دستانهای اهرم دباغک)

سرشماری عمومی همراه سال ۱۳۶۵

بخش مرکزی بوئسهر



فدایتجه حدود  
مرکز امامان ایران  
علائم

- قهقه شهری
- آبادی روستاها
- جاده آسفالت
- جاده خاکی
- جاده خاکی (جاده)
- جاده مالرو
- مرز شهرستان
- مرکز کشتور



کیلومتر

مقیاس تقریبی

تخصیصات اجتماعی - اقتصادی آبادیهای دارای سکنه شهرستان شوشستان

شماره ردیف آبادی	آبادی	کده آبادی	نوع راه آبادی (کنده)	تعداد خانوار	کل جمعیت	جمعیت ۶ ساله و بیشتر	جمعیت باسواد	جمعیت نامل	فصلیت کشاورزی						
									۱۰	۱۱	۱۲	۱۳	۱۴	۱۵	۱۶
	بخش صالحی			۲۵۶۲	۱۹۲۲۹	۱۴۸۰۸	۷۸۹۸	۲۴۲۴	۳۶	۲۵	۳۶	۱۲	۰	۰	۰
	دهستان صالحی			۲۵۶۲	۱۹۲۲۹	۱۴۸۰۸	۷۸۹۸	۲۴۲۴	۳۶	۲۵	۳۶	۱۲	۰	۰	۰
۱	احکام جمال	۲۳۱۱۰۰	۱	۱۵	۹۷	۷۱	۳۵	۱۱	۰	۰	۰	۰	۰	۰	۰
۲	احکام مرتل	۲۳۱۱۰۱	۱	۴۶	۲۵۴	۱۸۱	۸۲	۴۰	۰	۰	۰	۰	۰	۰	۰
۳	احکام میامی	۲۳۱۱۰۲	۱	۲۷	۱۴۴	۱۰۷	۵۷	۲۱	۰	۰	۰	۰	۰	۰	۰
۴	سرافی	۲۳۱۱۰۳	۲	۸۹	۵۲۶	۴۱۰	۲۳۱	۷۳	۰	۰	۰	۰	۰	۰	۰
۵	سربو	۲۳۱۱۰۴	۲	۱۰	۶۴	۵۲	۲۸	۸	۰	۰	۰	۰	۰	۰	۰
۶	سرتجو	۲۳۱۱۰۵	۲	۸۲	۴۱۳	۳۲۵	۱۶۸	۸۷	۰	۰	۰	۰	۰	۰	۰
۷	سوزخیر	۲۳۱۱۰۶	۲	۲۵۶	۱۶۱۶	۹۷۰	۵۵۳	۲۶۲	۰	۰	۰	۰	۰	۰	۰
۸	سوزجندو	۲۳۱۱۰۷	۳	۸	۵۱	۴۳	۲۰	۷	۰	۰	۰	۰	۰	۰	۰
۹	سوطو انکفی	۲۳۱۱۰۸	۱	۱۲۲	۶۶۳	۴۹۰	۲۷۱	۹۸	۰	۰	۰	۰	۰	۰	۰
۱۰	جایبنت	۲۳۱۱۰۹	۱	۳۶۴	۲۰۱۶	۱۶۲۲	۸۹۱	۳۷۴	۰	۰	۰	۰	۰	۰	۰
۱۱	چاه بهن	۲۳۱۱۱۰	۲	۳۸	۱۷۴	۱۳۱	۴۶	۳۰	۰	۰	۰	۰	۰	۰	۰
۱۲	چاه تلخ جنوبی	۲۳۱۱۱۱	۱	۹۳	۴۷۴	۳۶۶	۱۷۵	۷۱	۰	۰	۰	۰	۰	۰	۰
۱۳	چاه تلخ شمالی	۲۳۱۱۱۲	۱	۱۱۴	۶۸۸	۵۴۸	۲۵۷	۱۲۱	۰	۰	۰	۰	۰	۰	۰
۱۴	خور هابی	۲۳۱۱۱۳	۲	۱۵۵	۷۶۶	۵۸۷	۲۹۵	۱۴۸	۰	۰	۰	۰	۰	۰	۰
۱۵	خریف اشکن	۲۳۱۱۱۴	۱	۴۷	۲۷۹	۲۱۲	۱۱۱	۲۶	۰	۰	۰	۰	۰	۰	۰
۱۶	دلوار	۲۳۱۱۱۵	۱	۳۶۴	۱۹۸۹	۱۴۹۵	۸۳۸	۳۴۵	۰	۰	۰	۰	۰	۰	۰
۱۷	دلار مدنی	۲۳۱۱۱۶	۲	۱۲	۶۶	۵۵	۳۴	۱۱	۰	۰	۰	۰	۰	۰	۰
۱۸	رستمی	۲۳۱۱۱۷	۲	۱۸۶	۶۸۶	۷۳۷	۴۲۵	۱۴۴	۰	۰	۰	۰	۰	۰	۰
۱۹	زایر امیر اهری	۲۳۱۱۱۸	۲	۳۱	۱۵۷	۱۲۵	۷۲	۲۲	۰	۰	۰	۰	۰	۰	۰
۲۰	سالام آباد	۲۳۱۱۱۹	۲	۷۸	۳۶۳	۲۱۲	۱۴۱	۸۴	۰	۰	۰	۰	۰	۰	۰
۲۱	سالس پتگی	۲۳۱۱۲۰	۲	۱۱۲	۶۶۱	۵۲۹	۲۹۱	۱۴۴	۰	۰	۰	۰	۰	۰	۰
۲۲	سامری	۲۳۱۱۲۱	۲	۲۲۰	۱۲۲۰	۹۴۲	۴۹۵	۲۲۶	۰	۰	۰	۰	۰	۰	۰
۲۳	کری	۲۳۱۱۲۲	۲	۱۰۶	۵۳۳	۴۱۴	۲۲۱	۱۰۵	۰	۰	۰	۰	۰	۰	۰
۲۴	کلبه پتگی	۲۳۱۱۲۳	۱	۶۰	۳۱۳	۲۵۴	۱۳۸	۵۴	۰	۰	۰	۰	۰	۰	۰
۲۵	کلاته	۲۳۱۱۲۴	۲	۵۹	۲۷۲	۲۱۲	۹۳	۵۴	۰	۰	۰	۰	۰	۰	۰
۲۶	کرفور	۲۳۱۱۲۵	۲	۱۱۸	۶۴۰	۴۶۲	۲۲۰	۹۶	۰	۰	۰	۰	۰	۰	۰
۲۷	کوردن دژ شاو	۲۳۱۱۲۶	۱	۴۴	۲۴۷	۱۶۶	۱۰۵	۳۹	۰	۰	۰	۰	۰	۰	۰
۲۸	کوردن صاد اشته	۲۳۱۱۲۷	۱	۱۴۸	۷۷۰	۵۸۹	۳۴۲	۱۴۷	۰	۰	۰	۰	۰	۰	۰
۲۹	کوردن سلی ماشی	۲۳۱۱۲۸	۱	۲۲	۱۱۹	۹۴	۴۸	۲۳	۰	۰	۰	۰	۰	۰	۰
۳۰	کوردن محمد رحیمی	۲۳۱۱۲۹	۱	۴۴	۲۲۷	۱۸۲	۷۳	۴۰	۰	۰	۰	۰	۰	۰	۰
۳۱	کهن	۲۳۱۱۳۰	۲	۷۵	۴۰۶	۳۲۲	۱۸۰	۷۹	۰	۰	۰	۰	۰	۰	۰
۳۲	کلیک	۲۳۱۱۳۱	۱	۵۹	۳۶۱	۲۶۴	۱۳۷	۴۶	۰	۰	۰	۰	۰	۰	۰
۳۳	محمد سامری	۲۳۱۱۳۲	۱	۲۴۵	۱۲۸۶	۱۰۵۰	۶۳۹	۲۲۹	۰	۰	۰	۰	۰	۰	۰
۳۴	مزار رحیمی	۲۳۱۱۳۳	۱	۳۶	۱۹۲	۱۵۱	۶۷	۲۸	۰	۰	۰	۰	۰	۰	۰
۳۵	ملک پناه	۲۳۱۱۳۴	۲	۳۹	۲۵۰	۱۹۶	۸۹	۳۵	۰	۰	۰	۰	۰	۰	۰
۳۶	هدکان	۲۳۱۱۳۵	۲	۲۸	۱۲۷	۱۰۸	۴۱	۲۵	۰	۰	۰	۰	۰	۰	۰
	بخش مرکزی			۳۷۲۰	۲۰۶۸۰	۱۵۷۳۵	۸۴۵۱	۲۳۷۷	۷۲	۷۳	۷۲	۸۲	۰	۰	۰
	دهستان اهرم			۱۰۴۵	۵۹۰۴	۴۳۶۲	۱۹۹۵	۱۰۳۲	۱۸	۱۶	۱۸	۱۸	۰	۰	۰
۱	آباد	۲۳۱۱۷۵	۲	۲۹۲	۱۲۲۹	۱۶۷۰	۶۹۴	۳۶۰	۰	۰	۰	۰	۰	۰	۰
۲	اشکالیز اش رحیمی	۲۳۱۱۷۶	۱	۱۲	۶۰	۵۰	۱۹	۱۱	۰	۰	۰	۰	۰	۰	۰
۳	اشکالی رحیمی	۲۳۱۱۷۷	۱	۷	۴۳	۲۸	۱۱	۲	۰	۰	۰	۰	۰	۰	۰
۴	اشکالی موش رحیمی	۲۳۱۱۷۸	۱	۱۰	۵۳	۳۶	۷	۱۲	۰	۰	۰	۰	۰	۰	۰
۵	اشکالی محمد حاجی	۲۳۱۱۷۹	۱	۳۴	۱۸۲	۱۲۸	۳۵	۲۴	۰	۰	۰	۰	۰	۰	۰

کد نوع راه آبادی: ۱ جاده آسفالته، ۲ جاده خاکی، ۳ ماره، ۴ سایر (بجاده راه آهن یا راه آبی)، ۵ ناشناس

تعداد گاو و گوسفند	تعداد گاو و گوسفند	تعمیرگاه زمین آلات کشاورزی	فروشگاه خادانی	دستری بر روی تعمیرگاه برای	تعمیرگاه	دستری بر روی تعمیرگاه برای	صندوق پست	بیمار و دامهای روستایی	دانشگاه کهنین در پزشکی	پزشک	خانه بهداشت	مرکز بهداشتی درمانی	حمام	آموزشگاه صنعت بر روی آموزش	مدرسه راهنمایی	دبستان	برق	آب لوله کشی	پایگاه خدمات بچه	مرکز خدمات روستایی	دفتر بهداشت	شورای اسلامی روستایی	اداره پزشکی شهرستان	بنگاه مذهبی شهرستان	شماره وریفه آبادی
۲۲	۲۱	۲۰	۱۹	۱۸	۱۷	۱۶	۱۵	۱۴	۱۳	۱۲	۱۱	۱۰	۹	۸	۷	۶	۵	۴	۳	۲	۱	۰	۰	۰	۰
۶۷۷	۸۵۸۰	۰	۱۲	۲۴	۲	۱	۸	۲	۰	۲	۱۰	۲	۰	۲۰	۹	۲۷	۲۲	۰	۷	۱	۱	۲۶	۷۱	۲۲	۱
۶۷۷	۸۵۸۰	۰	۱۲	۲۴	۲	۱	۸	۲	۰	۲	۱۰	۲	۰	۲۰	۹	۲۷	۲۲	۰	۷	۱	۱	۲۶	۷۱	۲۲	۱
۰	۷۰			*										*			*					*	*	*	۲
۰	۷۰			*										*			*					*	*	*	۲
۲	۶۰			*										*			*					*	*	*	۴
۲۵	۲۶۰			*										*			*					*	*	*	۵
۷	۱۰			*										*			*					*	*	*	۶
۰	۱۲۵			*										*			*					*	*	*	۷
۲۰	۱۲۰		*	*						*		*		*			*					*	*	*	۸
۰	۴۰			*										*			*					*	*	*	۹
۴۵	۲۳۰		*	*			*				*			*			*		*			*	*	*	۱۰
۱۵	۷۵۰		*	*	*			*			*			*			*		*			*	*	*	۱۱
۰	۱۱۵			*										*			*					*	*	*	۱۲
۵	۸۰۰		*	*										*			*		*			*	*	*	۱۳
۴	۴۰۰			*							*			*			*		*			*	*	*	۱۴
۱۰	۲۹۰			*							*			*			*		*			*	*	*	۱۵
۸	۲۵۰			*							*			*			*		*			*	*	*	۱۶
۵۰	۷۰۰		*	*	*		*				*			*	*		*		*		*	*	*	*	۱۷
۴	۱۲			*							*			*			*		*			*	*	*	۱۸
۴۰	۲۲۰		*	*			*				*			*			*		*			*	*	*	۱۹
۲۰	۱۰۵			*							*			*			*		*			*	*	*	۲۰
۰	۱۳۵			*							*			*			*		*			*	*	*	۲۱
۲۰	۲۰۰		*	*			*				*			*			*		*			*	*	*	۲۲
۱۰	۵۵		*	*			*				*			*			*		*			*	*	*	۲۳
۰	۱۳۵		*	*			*				*			*			*		*			*	*	*	۲۴
۴	۲۱			*			*				*			*			*		*			*	*	*	۲۵
۰	۱۰۵			*			*				*			*			*		*			*	*	*	۲۶
۵	۲۵۰		*	*			*				*			*	*		*		*			*	*	*	۲۷
۸	۷۰		*	*	*		*				*			*	*		*		*			*	*	*	۲۸
۲۱۰	۷۰۰		*	*	*		*				*			*	*		*		*	*		*	*	*	۲۹
۸	۴۰			*			*				*			*			*		*			*	*	*	۳۰
۲۴	۴۰			*			*				*			*			*		*			*	*	*	۳۱
۱۶	۲۹۰			*			*	*			*			*			*		*			*	*	*	۳۲
۱۵	۶۰۰			*			*	*			*			*			*		*			*	*	*	۳۳
۸۰	۷۰۰		*	*	*		*	*		*	*	*		*	*		*		*			*	*	*	۳۴
۲	۹۰			*			*	*		*	*	*		*	*		*		*			*	*	*	۳۵
۸	۱۱۰			*			*	*		*	*	*		*	*		*		*			*	*	*	۳۶
۰	۹۲			*			*	*		*	*	*		*	*		*		*			*	*	*	۳۷
۷۴۲	۸۰۳۰۷	۰	۱۷	۲۷	۰	۲	۱۱	۲	۰	۲	۱۰	۲	۱	۱۸	۱۱	۲۸	۵۰	۲	۱۲	۰	۰	۲۵	۶۷	۱۹	۱
۲۳۶	۱۱۹۶۰	۰	۵	۱۱	۰	۰	۱	۲	۰	۱	۱	۱	۰	۷	۲	۹	۱۹	۰	۲	۰	۰	۲	۱۸	۲	۲
۱۰۰	۷۸۰		*	*		*	*	*		*	*	*		*	*		*		*		*	*	*	*	۳
۲	۲			*		*	*	*		*	*	*		*	*		*		*		*	*	*	*	۴
۰	۴۰			*		*	*	*		*	*	*		*	*		*		*		*	*	*	*	۵
۰	۹۰			*		*	*	*		*	*	*		*	*		*		*		*	*	*	*	۶
۰	۲۵۰			*		*	*	*		*	*	*		*	*		*		*		*	*	*	*	۷

خصوصیات اجتماعی - اقتصادی آبادیهای سکنه شهرستان تشوستان

شماره ردیف آبادی	آبادی	کد آبادی	نوع راه آبادی (رگ)	تعداد خانوار	کل جمعیت	جمعیت عساکر بیشتر	جمعیت باسواد	جمعیت ناخوان	فصلیت کشاورزی						
									زراعت	باغداری	دامداری دامپروری	پرورش طیور	پرورش گاو ابریشم	پرورش بز و گوسفند	پرورش ماهی
۱	۲	۳	۴	۵	۶	۷	۸	۹	۱۰	۱۱	۱۲	۱۳	۱۴	۱۵	۱۶
۶	اشور	۲۳۱۱۸۰	۱	۸	۴۵	۲۶	۷	۱۱	*	*	*	*	*	*	*
۷	امار	۲۳۱۱۸۱	۲	۱۷	۱۱۳	۸۷	۴۲	۲۲	*	*	*	*	*	*	*
۸	بازوی	۲۳۱۱۸۲	۱	۱۵۲	۷۷۸	۵۶۶	۲۵۰	۱۳۷	*	*	*	*	*	*	*
۹	جمالین	۲۳۱۱۸۳	۱	۵۲	۲۸۷	۲۲۲	۱۱۵	۴۸	*	*	*	*	*	*	*
۱۰	چاه پیر	۲۳۱۱۸۴	۲	۱۲۱	۸۰۹	۶۰۵	۲۱۴	۱۶۶	*	*	*	*	*	*	*
۱۱	حیدری	۲۳۱۱۸۵	۱	۴۹	۲۴۹	۱۸۰	۸۵	۳۹	*	*	*	*	*	*	*
۱۲	دمرو و سباده ان	۲۳۱۱۸۶	۲	۲۹	۱۷۴	۱۲۸	۷۳	۲۲	*	*	*	*	*	*	*
۱۳	کشار پش	۲۳۱۱۸۷	۱	۱۱	۵۵	۴۲	۲۲	۱۱	*	*	*	*	*	*	*
۱۴	کشاری	۲۳۱۱۸۸	۱	۲۴	۲۳۲	۱۷۰	۸۸	۴۰	*	*	*	*	*	*	*
۱۵	کله پزی پاکتی	۲۳۱۱۸۹	۱	۱	۶	۶	۵	۲	*	*	*	*	*	*	*
۱۶	منصور چنوبی	۲۳۱۱۹۰	۱	۴۶	۲۷۷	۲۰۱	۱۲۰	۴۶	*	*	*	*	*	*	*
۱۷	منصور شمالی	۲۳۱۱۹۱	۱	۱۷	۹۷	۷۰	۲۰	۱۴	*	*	*	*	*	*	*
۱۸	منصور وسطی	۲۳۱۱۹۲	۱	۱۳	۶۲	۴۸	۲۶	۱۱	*	*	*	*	*	*	*
۱۹	نوشادی	۲۳۱۱۹۳	۱	۲۸	۱۵۵	۱۱۷	۶۲	۲۹	*	*	*	*	*	*	*
دهستان باغک															
۱	ابنکر میر احمد	۲۳۱۲۱۲	۲	۹	۴۰	۲۳	۱۵	۵	*	*	*	*	*	*	*
۲	احقاص حاج خورشید	۲۳۱۲۱۴	۳	۸	۴۶	۳۴	۲۰	۹	*	*	*	*	*	*	*
۳	احقاص خداداد	۲۳۱۲۱۵	۲	۷	۲۶	۱۸	۱۱	۴	*	*	*	*	*	*	*
۴	احقاص از محمد	۲۳۱۲۱۶	۲	۲۴	۱۷۶	۱۳۶	۸۰	۲۵	*	*	*	*	*	*	*
۵	احقاص عبدالحسین	۲۳۱۲۱۷	۳	۲	۱۶	۱۵	۱۱	۲	*	*	*	*	*	*	*
۶	احقاص محمد میرز	۲۳۱۲۱۸	۲	۲۲	۱۴۲	۱۰۹	۶۳	۲۰	*	*	*	*	*	*	*
۷	احمد اسفاد	۲۳۱۲۲۰	۱	۶۲	۲۱۶	۲۲۲	۱۴۰	۴۷	*	*	*	*	*	*	*
۸	اشبهار کده	۲۳۱۲۲۱	۲	۶۱	۲۳۳	۲۴۷	۱۵۱	۸۰	*	*	*	*	*	*	*
۹	باغ سالم چنوبی	۲۳۱۲۲۴	۲	۱۶	۸۷	۶۴	۴۲	۱۰	*	*	*	*	*	*	*
۱۰	باغ سالم شمالی	۲۳۱۲۲۵	۲	۱۲	۶۴	۵۵	۴۳	۹	*	*	*	*	*	*	*
۱۱	باغچه چنوبی	۲۳۱۲۲۲	۲	۱۴	۶۹	۴۹	۲۵	۱۱	*	*	*	*	*	*	*
۱۲	باغچه شمالی	۲۳۱۲۲۲	۲	۲۰	۱۲۲	۸۶	۴۷	۱۹	*	*	*	*	*	*	*
۱۳	بینه کز	۲۳۱۲۲۶	۱	۲۷۵	۲۰۵۲	۱۶۱۲	۸۹۵	۲۵۶	*	*	*	*	*	*	*
۱۴	تختیار	۲۳۱۲۲۷	۲	۲۲	۱۴۵	۹۶	۵۸	۱۷	*	*	*	*	*	*	*
۱۵	تل صیاد	۲۳۱۲۲۸	۲	۸۴	۴۷۲	۳۷۵	۲۱۳	۷۸	*	*	*	*	*	*	*
۱۶	جوی	۲۳۱۲۳۰	۴	۲۷	۱۴۸	۱۱۴	۶۲	۲۳	*	*	*	*	*	*	*
۱۷	چاه گناه	۲۳۱۲۳۹	۲	۱۲	۶۸	۵۶	۲۸	۹	*	*	*	*	*	*	*
۱۸	چهار تل	۲۳۱۲۳۱	۲	۱۱	۵۰	۴۰	۲۱	۷	*	*	*	*	*	*	*
۱۹	حمین سادش	۲۳۱۲۳۲	۲	۲۳	۱۵۸	۱۱۲	۵۵	۲۵	*	*	*	*	*	*	*
۲۰	خدر و هاد	۲۳۱۲۳۲	۲	۱۲	۷۴	۶۲	۴۱	۱۰	*	*	*	*	*	*	*
۲۱	خور موجی	۲۳۱۲۳۴	۲	۷	۵۰	۴۱	۱۸	۲	*	*	*	*	*	*	*
۲۲	خیاری	۲۳۱۲۳۵	۲	۱۰۲	۴۸۵	۳۹۵	۲۲۷	۵۵	*	*	*	*	*	*	*
۲۳	دار و حصین	۲۳۱۲۳۶	۱	۴۱	۲۳۵	۱۶۹	۱۰۸	۲۲	*	*	*	*	*	*	*
۲۴	ده کشته	۲۳۱۲۳۷	۴	۲۱	۱۴۲	۱۰۲	۶۶	۲۵	*	*	*	*	*	*	*
۲۵	ده تیر	۲۳۱۲۳۸	۲	۲۹	۱۶۷	۱۴۰	۸۵	۲۴	*	*	*	*	*	*	*
۲۶	رهم چور	۲۳۱۲۳۹	۴	۱۲	۴۸	۶۵	۳۸	۱۴	*	*	*	*	*	*	*
۲۷	زیاده مال	۲۳۱۲۴۰	۲	۱۶	۸۲	۶۷	۳۵	۷	*	*	*	*	*	*	*
۲۸	مر بست	۲۳۱۲۴۱	۲	۵	۲۴	۱۷	۱۹	۲	*	*	*	*	*	*	*
۲۹	سه چاه	۲۳۱۲۴۲	۴	۸	۴۴	۳۷	۲۲	۷	*	*	*	*	*	*	*

کد نوع راه آبادی: ۱ جاده اسفاده، ۲ جاده شوسه، ۳ جاده خاکی، ۴ ماره، ۵ سایر راه ها و راه آهن، ۶ نا مشخص

تعداد گاو و گوساله	تعداد گوسفند و بز	تعمیرگاه ماشین آلات درزی	فروشگاه آتادانی	دستری بر وسیله نقلیه عمومی آرایه	تلفن	دستری بر روزنامه مجله و آرایه	صندوق پست	بیمار و دامی روستایی	داپزشک تشخیص دامپزشکی	پزشک	خانه بهداشت	مرکز بهداشتی درمانی	حمام	آموزش باغچه بست بود آموزی	مدرسه راهنمایی	دبستان	برق	آب لوله کشی	پایگاه خدمات بست بیج	مرکز خدمات روستایی	دفتر جهاد سازندگی	شورای اسلامی روستایی	اماکن مذهبی مسلمانان	بنای مذهبی مسلمانان	شماره ردیف آبادی
۴۲	۴۱	۴۰	۳۹	۳۸	۳۷	۳۶	۳۵	۳۴	۳۳	۳۲	۳۱	۳۰	۲۹	۲۸	۲۷	۲۶	۲۵	۲۴	۲۳	۲۲	۲۱	۲۰	۱۹	۱۸	۱۷
۱	۲۵			*													*								۶
۱۴	۲۸۰			*												*	*								۷
۴۵	۲۵۰		*	*							*					*	*								۸
۶	۳۰		*	*												*	*								۹
۳۰	۱۴۰۰		*	*												*	*	*					*		۱۰
۵	۹۰		*	*											*	*	*								۱۱
۱۲	۱۶۰		*	*											*	*	*								۱۲
۱	۱۸۰		*	*											*	*	*								۱۳
۳	۲۵۰		*	*				*							*	*	*								۱۴
۰	۰							*							*	*	*								۱۵
۱۰	۲۰۵			*				*							*	*	*					*			۱۶
۳	۵۰۰			*				*							*	*	*					*			۱۷
۱	۲۸			*				*							*	*	*					*			۱۸
۲	۲۷۰														*	*	*					*			۱۹
۳۲۴	۷۸۲۰	۰	۸	۱۹	۰	۲	۶	۰	۰	۱	۶	۱	۱	۹	۷	۲۱	۲۸	۲	۱۱	۰	۰	۲۲	۴۰	۱۷	۱
۵۰	۰												*				*	*				*	*	*	۲
۰	۱۵۰			*												*	*	*				*	*	*	۳
۰	۱۰۰			*												*	*	*				*	*	*	۴
۲	۵۰			*						*						*	*	*	*			*	*	*	۵
۵	۱۵			*												*	*	*	*			*	*	*	۶
۰	۲۲۰			*												*	*	*	*			*	*	*	۷
۱۶	۶۰۰			*												*	*	*	*			*	*	*	۸
۶	۸۰			*		*										*	*	*	*			*	*	*	۹
۲	۵۰			*			*								*	*	*	*				*	*	*	۱۰
۲	۴۲			*			*								*	*	*	*				*	*	*	۱۱
۶	۷۲			*			*								*	*	*	*				*	*	*	۱۲
۱۰	۲۵۰			*			*								*	*	*	*				*	*	*	۱۳
۱۵	۷۰۰		*	*		*	*			*					*	*	*	*	*			*	*	*	۱۴
۵	۸			*			*				*				*	*	*	*	*			*	*	*	۱۵
۲۰	۵۰۰		*	*			*				*				*	*	*	*	*			*	*	*	۱۶
۰	۱۲۵			*			*				*				*	*	*	*	*			*	*	*	۱۷
۵	۸۰			*			*				*				*	*	*	*	*			*	*	*	۱۸
۰	۱۰۰			*			*				*				*	*	*	*	*			*	*	*	۱۹
۵	۱۰۰			*			*				*				*	*	*	*	*			*	*	*	۲۰
۲	۲۲			*			*				*				*	*	*	*	*			*	*	*	۲۱
۰	۰			*			*				*				*	*	*	*	*			*	*	*	۲۲
۱۰	۵۰۰			*			*				*				*	*	*	*	*			*	*	*	۲۳
۵	۸۰			*			*				*				*	*	*	*	*			*	*	*	۲۴
۲	۱۰۰		*	*			*				*				*	*	*	*	*			*	*	*	۲۵
۳	۲۵۰			*			*				*				*	*	*	*	*			*	*	*	۲۶
۱	۲۲			*			*				*				*	*	*	*	*			*	*	*	۲۷
۰	۳۰۰			*			*				*				*	*	*	*	*			*	*	*	۲۸
۱۰	۲۵			*			*				*				*	*	*	*	*			*	*	*	۲۹
۰	۲۰			*			*				*				*	*	*	*	*			*	*	*	۳۰

خصوصیات اجتماعی - اقتصادی آبادیهای دارای سکنه شهرستان تنگستان

شماره ردیف آبادی	آبادی	کد آبادی	نوع راه آبادی (کد)	تعداد خانوار	جمعیت	جمعیت عسال بیشتر	جمعیت باسواد	جمعیت شغل	فعالیت کشاورزی						
									پرورش ماهی	پرورش بز و گاو	پرورش گاو و گوسفند	پرورش گاو و گوسفند	دامداری دامپروری	باغداری	زراعت
۱	۲	۳	۴	۵	۶	۷	۸	۹	۱۰	۱۱	۱۲	۱۳	۱۴	۱۵	۱۶
۲۰	شمشیری	۲۲۱۲۴۳	۴	۲۰	۱۵۷	۱۱۶	۶۵	۲۱	*	*	*	*	*	*	*
۲۱	خورکی	۲۲۱۲۴۴	۲	۲۴۴	۱۲۵۱	۱۰۱۲	۶۲۱	۲۲۰	*	*	*	*	*	*	*
۲۲	مالی محمدی	۲۲۱۲۴۵	۲	۲۴۵	۱۴۱۱	۱۰۲۰	۵۵۱	۱۰۶	*	*	*	*	*	*	*
۲۳	مالی محمدی	۲۲۱۲۴۶	۴	۴۱	۲۰۵	۱۵۵	۹۹	۲۵	*	*	*	*	*	*	*
۲۴	علی محمدی	۲۲۱۲۴۷	۳	۲۲	۱۰۱	۲۲	۲۱	۱۰	*	*	*	*	*	*	*
۲۵	فاید ابراهیمی	۲۲۱۲۴۸	۲	۱۰	۷۰	۵۴	۳۴	۱۲	*	*	*	*	*	*	*
۲۶	قیباکلی	۲۲۱۲۴۹	۱	۱۱۴	۶۱۲	۴۷۲	۳۱۲	۸۲	*	*	*	*	*	*	*
۲۷	قتیری	۲۲۱۲۵۰	۳	۱۲	۶۲	۶۶	۴۱	۶	*	*	*	*	*	*	*
۲۸	کاکلی	۲۲۱۲۵۱	۱	۴۸	۲۶۵	۲۰۷	۱۲۱	۲۱	*	*	*	*	*	*	*
۲۹	کفکتو	۲۲۱۲۵۲	۳	۱۸	۱۱۰	۹۲	۶۰	۱۵	*	*	*	*	*	*	*
۴۰	کنار آبادی	۲۲۱۲۵۳	۲	۲	۱۱	۱۱	۲	۶	*	*	*	*	*	*	*
۴۱	کنار شرو	۲۲۱۲۵۴	۲	۲۰	۱۰۹	۸۵	۴۱	۹	*	*	*	*	*	*	*
۴۲	کنکری	۲۲۱۲۵۵	۴	۲	۷	۶	۰	۰	*	*	*	*	*	*	*
۴۳	کادوشی	۲۲۱۲۶۱	۱	۳۰	۱۵۱	۱۱۱	۷۸	۲۷	*	*	*	*	*	*	*
۴۴	دلکی	۲۲۱۲۶۶	۲	۲۵	۱۹۱	۱۳۱	۸۱	۳۱	*	*	*	*	*	*	*
۴۵	محمد ظاهری	۲۲۱۲۵۷	۲	۲۱	۱۵۸	۱۲۵	۶۵	۲۸	*	*	*	*	*	*	*
۴۶	محمد عبدی	۲۲۱۲۵۸	۳	۶	۴۱	۲۸	۱۱	۴	*	*	*	*	*	*	*
۴۷	مل بیار یک	۲۲۱۲۵۹	۳	۱۷	۷۷	۶۵	۳۲	۷	*	*	*	*	*	*	*
۴۸	مثنلی	۲۲۱۲۶۰	۳	۱۲	۴۶	۴۰	۲۲	۷	*	*	*	*	*	*	*
دهستان خانیوز															
۱	ابکر مو	۲۲۱۳۰۹	۴	۴	۲۱	۱۷	۲	۴	*	*	*	*	*	*	*
۲	اشن	۲۲۱۳۱۰	۳	۴	۱۵	۱۰	۲	۴	*	*	*	*	*	*	*
۳	باغ اسکی	۲۲۱۳۱۱	۲	۲	۱۲	۸	۱۱	۵	*	*	*	*	*	*	*
۴	باغ خفکو	۲۲۱۳۱۲	۴	۱	۷	۴	۱	۱	*	*	*	*	*	*	*
۵	بشیمان	۲۲۱۳۱۴	۱	۶۷	۳۶۱	۲۸۸	۱۰۲	۵۲	*	*	*	*	*	*	*
۶	تلخ آبیه	۲۲۱۳۱۶	۱	۱	۸	۸	۶	۱	*	*	*	*	*	*	*
۷	گشی	۲۲۱۳۲۰	۱	۵۸	۲۸۱	۲۲۵	۱۰۹	۵۰	*	*	*	*	*	*	*
۸	مخدان	۲۲۱۳۲۲	۲	۱۹	۹۳	۷۴	۴۳	۱۹	*	*	*	*	*	*	*
۹	بیخ	۲۲۱۳۲۳	۳	۶	۳۲	۲۶	۳۱	۶	*	*	*	*	*	*	*
دهستان سمل															
۱	ابو الفیروز	۲۲۱۳۴۵	۱	۶۸	۴۰۹	۳۲۲	۱۵۶	۷۵	*	*	*	*	*	*	*
۲	تکون	۲۲۱۳۴۶	۴	۴	۱۹	۴۱	۲	۳	*	*	*	*	*	*	*
۳	تنگ تونگه	۲۲۱۳۴۷	۴	۴	۲۹	۲۵	۴	۷	*	*	*	*	*	*	*
۴	سمل	۲۲۱۳۴۸	۱	۳۵۲	۲۱۲۲	۱۶۲۸	۸۷۱	۴۵۶	*	*	*	*	*	*	*
۵	شیر مرد	۲۲۱۳۴۹	۴	۱۵	۸۰	۶۰	۱۸	۱۶	*	*	*	*	*	*	*
۶	کیدی	۲۲۱۳۵۱	۲	۷	۴۴	۳۴	۱۵	۱۳	*	*	*	*	*	*	*
۷	گندم ریز	۲۲۱۳۵۲	۲	۲۵	۱۷۸	۱۳۱	۶۸	۴۰	*	*	*	*	*	*	*
۸	گند علی	۲۲۱۳۵۳	۴	۲	۹	۸	۲	۳	*	*	*	*	*	*	*
۹	هفت مولد	۲۲۱۳۵۴	۳	۵	۴۰	۳۴	۱۵	۱۲	*	*	*	*	*	*	*

کد نوع راه آبادی: جاده اسفالت ۱، جاده شوسه ۲، جاده خاکی ۳، مارو ۴، سایر (ارتباط راه آهن یا راه آبی) ۵، نامشخص ۶



تعداد گاو و گوسفال	تعداد گوسفند بز	تعمیرگاه ماشین آلات درزی	فروشگاه تعاونی	دسترسی به وسیله نقلیه عمومی برای آب و	تلفن	دسترسی به روزنامه و مجله در آب و	صندوق پست	بیمار و دامپزشکی در روستایی	دامپروری گاو و گوسفند در آب و	پزشک	خانه بهداشت	مرکز بهداشتی در روستایی	حمام	آموزش و تفریح برای کودکان	مدرسه راهنمایی	دبستان	برق	آب لوله کشی	پایگاه خدمات بهداشتی	مرکز خدمات در روستایی	دفتر بهداشت و سلامت	شورای اسلامی روستایی	انگن بندی گاو و گوسفند	بسیج مذهبی گاو و گوسفند	شاره در روستای آبادی
۲۲	۲۱	۲۰	۲۹	۲۸	۲۷	۲۶	۲۵	۲۴	۲۳	۲۲	۲۱	۲۰	۱۹	۱۸	۱۷	۱۶	۱۵	۱۴	۱۳	۱۲	۱۱	۱۰	۹	۸	۷
۰	۷۵			*																					۲۰
۴۰	۶۰۰		*	*			*			*					*				*			*		*	۲۱
۵۰	۲۵۰		*	*			*			*					*				*			*	*	*	۲۲
۰	۲۲۰																							*	۲۳
۰	۰																							*	۲۴
۲	۲۷																					*	*	*	۲۵
۰	۴۱۵		*	*							*								*			*	*	*	۲۶
۱۲	۱۰۶														*				*			*	*	*	۲۷
۲	۱۱۰						*								*				*			*	*	*	۲۸
۵	۱۱۰		*								*				*				*			*	*	*	۲۹
۴	۵۰۰										*				*				*			*	*	*	۳۰
۷	۴۰																					*	*	*	۳۱
۰	۷۰																		*			*	*	*	۳۲
۲۰	۳۰			*											*				*			*	*	*	۳۳
۷	۵۰		*	*			*				*				*				*			*	*	*	۳۴
۰	۴۰۰			*											*				*			*	*	*	۳۵
۲	۲۰			*											*				*			*	*	*	۳۶
۰	۱۵														*				*			*	*	*	۳۷
۰	۱۳۰														*				*			*	*	*	۳۸
۸۸	۳۱۵	۰	۱	۶	۰	۰	۲	۰	۰	۰	۱	۰	۰	۰	۱	۲	۰	۰	۰	۰	۰	۰	۰	۰	۱
۰	۲۰۲			*																		*	*	*	۲
۰	۲۰۰			*																		*	*	*	۳
۱	۱۰۰			*																		*	*	*	۴
۱	۵۰			*							*											*	*	*	۵
۱۰	۴۰۰		*	*			*				*				*				*			*	*	*	۶
۰	۵۱			*																		*	*	*	۷
۰	۴۵۰			*			*				*				*				*			*	*	*	۸
۷۰	۴۰۰			*			*				*				*				*			*	*	*	۹
۶	۳۰۰			*			*				*				*				*			*	*	*	۱۰
۸۵	۱۹۲۲۳	۰	۳	۱	۰	۰	۲	۰	۰	۰	۲	۰	۰	۰	۱	۵	۲	۱	۰	۰	۰	۰	۰	۰	۱
۵	۲۷۰۰		*	*			*				*				*				*			*	*	*	۲
۰	۲۰۲			*							*				*				*			*	*	*	۳
۰	۹۲۰			*			*				*				*				*			*	*	*	۴
۸۰	۵۱۰۰		*	*			*				*				*				*			*	*	*	۵
۰	۱۷۵۰										*				*				*			*	*	*	۶
۰	۱۵۰۰										*				*				*			*	*	*	۷
۰	۵۰۰۰		*								*				*				*			*	*	*	۸
۰	۱۰۰										*				*				*			*	*	*	۹
۰	۱۱۰۰										*				*				*			*	*	*	۱۰

نوع راه و فعالیت کشاورزی آبادیهای خالی از سکنه شهرستان

شماره ردیف	آبادی	کد آبادی	نوع راه آبادی (کد)	فعالیت کشاورزی						
				زراعت	باغداری	دامداری و دامپروری	پرورش طیور	پرورش گاو و بز	پرورش بقره	پرورش ماهی
۱	۲	۳	۴	۵	۶	۷	۸	۹	۱۰	۱۱
۱	بخش مرکزی دهستان باغک	۲۳۱۲۱۹	۶							
۱	دهستان خاکیز	۲۳۱۳۱۱	۶							
۲	بایبایی	۲۳۱۳۱۵	۳							
۳	پشته خار	۲۳۱۳۱۷	۴							
۴	چم مزرعه	۲۳۱۳۱۸	۶							
۵	دوبیلی	۲۳۱۳۱۹	۶							
۶	زردوکی	۲۳۱۳۲۱	۶							
۷	گلشار	۲۳۱۳۲۲	۶							
	شیدان									

کد نوع راه آبادی: جاده اسفالت ۱، جاده شوسه ۲، جاده خاکی ۳، مارو ۴، سایر (ایستگاه راه آهن یا راه آبی) ۵، ناشخص ۶