

## بسمه تعالی

بختار

سرشماری عمومی نفوس و مسکن در ایران به موجب قانون ، هر ۱۰ سال یکبار توسط مرکز آمار ایران انجام می شود . تاکنون چه سی نفوس و مسکن در سالهای ۱۳۳۵ ، ۱۳۴۵ ، ۱۳۵۵ و ۱۳۶۵ به مرحله اجرا درآمده است . نخستین سرشماری ، توسط اداره کل سی ، و سرشماریهای بعدی ، توسط مرکز آمار ایران انجام گرفته است . سرشماری سال ۱۳۶۵ ، اولین سرشماری در نظام جمهوری است ، که علی رغم جنگ تحمیلی ، محاصره اقتصادی و مضیقه های ناشی از هر یک ، به حول و قوه الهی مطابق برنامه پیش بینی شد . سرشماری عمومی نفوس و مسکن ، مناسبترین ابزار برنامه ریزیهای توسعه اجتماعی ، اقتصادی و فرهنگی در ایران است . سرشماری عمومی نفوس و مسکن ، رهنمودهای لازم برای رسیدن به اهداف برنامه ریزیهای کوتاه مدت ، میان مدت و بلند مدت را فراهم می کند . مسئولان و برنامه ریزان کشور قرار می دهند .

وسعت و عظمت کار سرشماری ، مرکز آمار ایران را بر آن داشت که از نیمه دوم سال ۱۳۶۱ با برنامه ریزیهای دقیق ، فعالیت های خود را برای تهیه مقدمات سرشماری عمومی نفوس و مسکن آغاز کند . اولین قدم در این زمینه ، شناخت نیازهای اساسی دستگاه های دولتی و دولتی کشور بود که بر آن اساس ، طرح مقدماتی سرشماری تهیه شد و به طور آزمایشی در مناطق شهری و روستایی سه شهرستان آستان قدس ، استان گیلان ، سراوان از استان سیستان و بلوچستان و شادگان از استان خوزستان و نیز در چند حوزه نمونه در هر یک از استانها اجرا گردید . با استفاده از نتایج حاصل از آزمایش سرشماری ، پرسشنامه ها ، فرمها و دستورالعملهای فنی و اجرایی مورد نیاز تهیه و بر آن اساس ، طرح نهایی سرشماری تهیه و آماده اجرا شد . عملیات اجرایی سرشماری به طور همزمان در تمام استانها آغاز گردید . در این مرحله ، سازمان برنامه و بودجه استانها ، مراکز تربیت معلم و سایر سازمانها ، مراکز تحقیقاتی و همچنین نهادهای انقلاب اسلامی ، همکاریهای ارزنده ای با مرکز آمار ایران داشتند و مردم فداکار ایران نیز با همیاری و مساعدت ، امکان اجرای موفقیت آمیز سرشماری را فراهم آوردند .

پرسشنامه هایی که در جریان اجرای سرشماری تکمیل شده است ، حجم عظیمی از اطلاعات آماری را در بر دارد که در جداول منعقد

نگ آبادیهای شهرستان ، یکی از مجموعه نشریات نتایج سرشماری عمومی نفوس و مسکن است که در ۱۹۵ جلد برای ۱۹۵۱ شهر  
تقسیمات کشوری در زمان سرشماری) منتشر می‌شود. در هر یک از این نشریات ، ۳۹ خصوصیت عمده جمعیتی ، اجتماع  
فرهنگی برای هر یک از آبادیهای دارای سکنه و نیز جدولی در مورد آبادیهای خالی از سکنه شهرستان به تفکیک بخشوده  
است . همچنین این نشریات شامل نقشه کشور ( که نشان دهنده موقعیت شهرستان در داخل استان است ) ، نقشه شهرستان ( )  
ش و دهستان ، و موقعیت مراکز بخش ، نقاط شهری و آبادیهای دارای ۲۰۰۰ نفر جمعیت و بیشتر) و نقشه‌های مربوط به بخش  
شهرستان ( به تفکیک دهستان و آبادیهای دارای ۲۰ خانوار و بیشتر) است .  
م به یادآوری است ، نقشه شهرستانها که موقعیت کلیه آبادیها ( دارای سکنه و خالی از سکنه) روی آن مشخص شده ، در مرکز  
بود و قابل ارائه به استفاده‌کنندگان است .  
است این مجموعه از نشریات نتایج سرشماری بتواند اطلاعات لازم برای شناخت اوضاع اجتماعی و اقتصادی آبادیهای کش  
تصمیم‌گیران ، برنامه‌ریزان و پژوهشگران قرار دهد .

مرکز آمار ایران

تعاریف و مفاهیم مورد استفاده در سرشماری عمومی نفوس و مسکن سال ۱۳۶۵ (ویژه فرهنگ آبادیها)

یک	جمعیت (جامعه مورد سرشماری)
یک	خانوار
دو	اقامتگاه معمولی
دو	شهر (نقطه شهری)
دو	آبادی (نقطه روستایی)
دو	جمعیت ساکن در نقاط شهری
دو	جمعیت ساکن در نقاط روستایی
دو	سن
دو	مهاجران وارد شده
دو	محل تولد
دو	باسواد
سه	کار
سه	وضع فعالیت در ۷ روز گذشته

مفاهیم به کار رفته در این نشریه

چهار	نسبت جنسی
چهار	گروههای عمده سنی
چهار	نسبت باسوادی

ویژگیهای عمده نقاط روستایی شهرستان

۱	جمعیت
۴	خانوار
۴	مهاجرت
۵	سواد
۶	وضع فعالیت
۸	نقشه تقسیمات کشوری جمهوری اسلامی ایران به تفکیک استان ؛ ۱۳۶۵
۹	نقشه شهرستان به تفکیک بخش و دهستان

۱۰	نقشه روستایی بخش دیلم شهرستان گناوه از استان بوشهر
۱۲	نقشه روستایی بخش ریگ شهرستان گناوه از استان بوشهر
۱۳	نقشه روستایی بخش مرکزی شهرستان گناوه از استان بوشهر

جداول

۱۶	خصوصیات اجتماعی - اقتصادی آبادیهای دارای سکنه شهرستان
۲۲	نوع راه و فعالیت کشاورزی آبادیهای خالی از سکنه شهرستان

پیوستها

فرم ۳ - ( پرسشنامه آبادی )

فهرست مجموعه نشریات فرهنگ آبادیهای کشور براساس نتایج سرشماری عمومی نفوس و مسکن سال ۱۳۶۵

## تعاریف و مفاهیم مورد استفاده در سرشماری عمومی نفوس و مسکن سال ۱۳۶۵ (ویژه فرهنگ آبادیها)

### جمعیت (جامعه مورد سرشماری)

اعضای همه خانوارهای معمولی ساکن و دستجمعی که اقامتگاه معمولی آنان در زمان سرشماری در ایران قرار دارد و نیز اعضای کلیه خانوارهای معمولی غیر ساکن کشور، جامعه مورد سرشماری را تشکیل می‌دهند. اعضای هیئتهای سیاسی و سفارتخانه‌های خارجی در ایران و افراد خانواد. آنان جزو جامعه مورد سرشماری محسوب نمی‌شوند، اما ایرانیان عضو هیئتهای سیاسی و سفارتخانه‌های ایران در خارج از کشور و افراد خانواد. آنان، جزو جامعه مورد سرشماری به حساب می‌آیند.

### خانوار

خانوار از چند نفر تشکیل می‌شود که با هم در یک اقامتگاه زندگی می‌کنند، با یکدیگر همخرج هستند و معمولاً "با هم غذا می‌خورند فردی که به تنهایی زندگی می‌کند نیز، خانوار تلقی می‌شود.

خانوار معمولی: خانوار با تعریف فوق، اکثر افراد کشور را در بر می‌گیرد و به همین دلیل این‌گونه خانوارها، "خانوار معمولی" نیز نامیده می‌شود.

خانوار معمولی ساکن: خانواری که در اقامتگاه ثابت سکونت دارد، "خانوار معمولی ساکن" نامیده می‌شود.

خانوار معمولی غیر ساکن: خانواری که در زمان سرشماری در اقامتگاه ثابتی سکونت ندارد، "خانوار معمولی غیر ساکن" نامیده می‌شود. این دسته از خانوارها شامل سه گروه زیر است:

۱- خانوارهایی که در زمان سرشماری در کوچ به سر می‌برند و یا در خارج شهرها و آبادیها در زیر چادر زندگی می‌کنند.

۲- خانوارهایی که در محل زندگی ثابتی زندگی نمی‌کنند و به‌طور مداوم محل زندگی خود را تغییر می‌دهند، مانند کولیها.

۳- خانوارهایی که محل زندگی مشخص ندارند و شبها معمولاً "در پارکها، خرابه‌ها، زیرپلها و... بیتوته می‌کنند.

خانوار دستجمعی: مجموعه افرادی که به دلیل داشتن هدف یا ویژگیهای مشترک مانند تحصیل، بیماری روانی و... با هم در یک موسسه از قبیل خوابگاه دانشجویی، آسایشگاه روانی و... زندگی می‌کنند، یک خانوار دستجمعی به حساب می‌آیند. در این سرشماری، افراد

که در ندامتگاهها، بازداشتگاهها و مراکز مشابه نگهداری می‌شوند و نیز افرادی که در سربازخانهها، پادگانها، پاسگاهها، پایگاهها یا اردوگاههای نظامی و انتظامی به‌طور جمعی به سر می‌برند و همچنین دانش‌آموزان و دانشجویان موسسات آموزشی نیروهای نظامی

انتظامی، به عنوان اعضای خانوار دستجمعی مورد سرشماری قرار نمی‌گیرند. این‌گونه افراد همراه با سایر اعضای خانوار معمولی خود سرشماری می‌شوند.

اقامتگاه معمولی خانوار، محلی است که خانوار در زمان سرشماری در آنجا زندگی می‌کند، مشروط بر اینکه اقامتگاه دیگری نداشته باشد. اقامتگاه معمولی خانواری که در زمان سرشماری بیش از یک اقامتگاه دارد، محلی است که بیشترین مدت سال را در آنجا به سر می‌برد.

شهر (نقطه شهری)

منظور از شهر، هر یک از نقاطی است که دارای شهرداری باشد.

آبادی (نقطه روستایی)

آبادی به مجموعه یک یا چند مکان و اراضی به هم پیوسته (اعم از کشاورزی و غیرکشاورزی) گفته می‌شود که خارج از محدوده شهرها واقع شده و دارای محدوده ثبتي یا عرفی مستقل باشد. اگر آبادی در زمان سرشماری، محل سکونت خانوار یا خانوارهایی باشد، " دارای سکنه" و در غیر این صورت، " خالی از سکنه" تلقی می‌شود.

جمعیت ساکن در نقاط شهری

منظور از جمعیت ساکن در نقاط شهری در هر یک از محدوده‌های بخش، شهرستان، استان یا کشور، جمعیت کلیه شهرهایی است که در همان محدوده قرار دارد و جمعیت هر شهر عبارت است از مجموع تعداد اعضای همه خانوارهای معمولی ساکن و دستجمعی که اقامتگاه معمولی آنها در زمان سرشماری در آن شهر واقع است.

جمعیت ساکن در نقاط روستایی

منظور از جمعیت ساکن در نقاط روستایی در هر یک از محدوده‌های دهستان، بخش، شهرستان، استان یا کشور، جمعیت کلیه آبادیهایی است که در همان محدوده قرار دارد و جمعیت هر آبادی عبارت است از مجموع تعداد اعضای همه خانوارهای معمولی ساکن و دستجمعی که اقامتگاه معمولی آنها در زمان سرشماری در آن آبادی واقع است.

سن

منظور از سن، تعداد سالهای کاملی است که از زمان تولد فرد گذشته است.

مهاجران وارد شده

در هر شهر یا آبادی، آن دسته از اعضای خانوارهای معمولی ساکن و دستجمعی که متولد آنجا نباشند، مهاجر شناخته می‌شوند.

محل تولد

منظور از محل تولد، آبادی یا شهری است که در زمان تولد فرد، اقامتگاه معمولی مادر او بوده است.

باسواد

کسانی که می‌توانند به فارسی یا هر زبان دیگری متن ساده‌ای را بخوانند و بنویسند، خواه مدرک رسمی داشته یا نداشته باشند، باسواد تلقی می‌شوند. همه محصلان از جمله نوآموزان سال اول ابتدایی و سوادآموزان نهضت سوادآموزی نیز باسواد به حساب می‌آیند.

کار، هر فعالیت فکری یا بدنی است که قانوناً " مجاز باشد و به منظور کسب درآمد ( نقدی، غیرنقدی) صورت گیرد .

### وضع فعالیت در ۷ روز گذشته

در این سرشماری، وضع فعالیت افراد در ۷ روز پیش از مراجعه مامور سرشماری مورد نظر است. هر یک از افراد از این نظر و با توجه به تعریف کار، در یکی از گروههای زیر قرار می‌گیرند:

شاغل: افراد زیر شاغل به حساب می‌آیند:

– کسانی که دارای شغلی هستند، اعم از اینکه در ۷ روز پیش از مراجعه مامور سرشماری کار کرده و یا به عللی از قبیل مرخصی، بیماری تعطیل موقت محل کار و... کار نکرده‌اند و پس از رفع علت به کار خود ادامه خواهند داد.

– کسانی که شغل مستمر نداشته ولی در ۷ روز پیش از مراجعه مامور سرشماری، حداقل دو روز کار کرده‌اند.

– کسانی که تحت عنوان کارآموز در ۷ روز پیش از مراجعه مامور سرشماری به کار اشتغال داشته‌اند.

– کسانی که دارای شغلی هستند، ولی در ۷ روز پیش از مراجعه مامور سرشماری به اقتضای فصل و ماهیت فصلی کار خود، کار نکرده‌اند (بهکاران فصلی)، مشروط بر آنکه در جستجوی کار دیگری هم نباشند.

– افرادی که به انجام خدمت وظیفه عمومی مشغول هستند.

– کسانی که در حال گذراندن دوره‌های آموزشی در دانشکده‌ها و آموزشگاههای مربوط به نیروهای نظامی و انتظامی هستند.

بیکار (جویای کار): کسانی که شاغل به حساب نمی‌آیند و در ۷ روز پیش از مراجعه مامور سرشماری در جستجوی کار بوده‌اند، بیکار (جویای کار) تلقی می‌شوند.

محصل: کسانی که شاغل، بیکار (جویای کار) محسوب نمی‌شوند و در ۷ روز پیش از مراجعه مامور سرشماری در حال تحصیل بوده‌اند، محصل به حساب می‌آیند.

خانه‌دار: خانه‌دار به کسانی گفته می‌شود که شاغل، بیکار (جویای کار) و محصل به حساب نمی‌آیند و بنا بر اظهار پاسخگو، در ۷ روز پیش از مراجعه مامور سرشماری به خانه‌داری مشغول بوده‌اند.

دارای درآمد بدون کار: کسانی که شاغل، بیکار (جویای کار) محصل و خانه‌دار محسوب نمی‌شوند و درآمدهای مستمری مانند حقوق بازنشستگی، حقوق وظیفه، درآمد املاک و مستغلات، سود سهام و... دارند، دارای درآمد بدون کار محسوب می‌شوند.

سایر: کسانی که از نظر وضع فعالیت در ۷ روز پیش از مراجعه مامور سرشماری، در هیچ یک از گروههای بالا قابل طبقه‌بندی نیستند، درگروه سایر قرار می‌گیرند.

## مفاهیم به کار رفته در این نشریه

### نسبت جنسی

نسبت تعداد مردان به زنان یا زنان به مردان ، نسبت جنسی نامیده می‌شود . معمولاً " در این مورد نسبت تعداد مردان به زنان را محاسبه می‌کنند و به صورت درصد ارائه می‌دهند . یعنی اگر  $M$  تعداد مردان و  $F$  تعداد زنان در یک منطقه جغرافیایی باشد ، نسبت جنسی در آن منطقه عبارت خواهد بود از :

$$\text{نسبت جنسی} = \frac{M}{F} \times 100$$

### گروههای عمده سنی

در مجموعه نشریات نتایج سرشماری عمومی نفوس و مسکن سال ۱۳۶۵ ، علاوه بر سنین منفرد و گروههای سنی منظم (۵ ساله و ۱۰ ساله) ، طبقه‌بندی سنی دیگری نیز برای جمعیت در نظر گرفته شده است که هر طبقه آن ، یک گروه عمده سنی نامیده می‌شود و عبارت است از:

افراد ۱ - ۵ ساله : نوباوگان

افراد ۶ - ۱۰ ساله : کودکان

افراد ۱۱ - ۱۴ ساله : نوجوانان

افراد ۱۵ - ۲۴ ساله : جوانان

افراد ۲۵ - ۶۴ ساله : میانسالان

افراد ۶۵ ساله و بیشتر: بزرگسالان

افرادی که سن آنان معلوم نبوده و یا امکان انتساب آنان به یکی از گروههای سنی وجود نداشته است ، در گروه " سن نامشخص " منظور شده است .

### نسبت باسوادی

این نسبت در هر جامعه از تقسیم تعداد افراد با سواد در یک سن یا گروه سنی معین به جمعیت آن سن یا گروه سنی به دست می‌آید و معمولاً " به صورت " درصد " بیان می‌شود .



ویژگیهای عمده نقاط روستایی شهرستان گناوه

گناوه یکی از شهرستانهای استان بوشهر است که در قسمت شمالی این استان واقع شده و مرکز آن شهر گناوه است . این شهرستان دارای ۳ شهر بندر ریگ ، دیلم و گناوه است . همچنین شهرستان گناوه به ۳ بخش شامل ۴ دهستان تقسیم شده و متشکل از ۸۷ آبادی دارای سکنه و ۱۱ آبادی خالی از سکنه است .

جمعیت

در سرشماری عمومی نفوس و مسکن مهرماه ۱۳۶۵ ، شهرستان گناوه دارای ۸۹۱۷۱ نفر جمعیت بوده است . از این تعداد ، ۵۹۴۲۱ نفر ساکن در نقاط شهری ، ۲۹۶۹۱ نفر ساکن در نقاط روستایی و بقیه غیر ساکن بودماند .

جدول ۱- تعداد آبادیهای دارای سکونت در بخش، به تفکیک طبقات عمری

بخش	جمع	۱ تا ۲۴	۲۵ تا ۴۹	۵۰ تا ۹۹	۱۰۰ تا ۲۴۹	۲۵۰ تا ۴۹۹	۵۰۰ تا ۹۹۹	۱۰۰۰ تا ۲۴۹۹	۲۵۰۰ تا ۴۹۹۹	۵۰۰۰ و بیشتر
شهرستان گناوه	۸۷	۸	۸	۱۲	۲۱	۱۹	۱۲	۷	۰	۰
دیلم	۲۶	۲	۶	۵	۹	۸	۴	۲	۰	۰
ریگ	۲۷	۵	۰	۳	۷	۷	۲	۲	۰	۰
مرکزی	۲۴	۱	۲	۴	۵	۴	۵	۳	۰	۰

از جمعیت نقاط روستایی این شهرستان ، ۱۴۶۹۶ نفر را مردان و ۱۴۹۹۵ نفر را زنان تشکیل می‌دهد . نسبت جنسی در این جمعیت نشان می‌دهد که در مقابل هر ۱۰۰۰ نفر زن ، ۹۸ نفر مرد وجود دارد . این نسبت در بین اطفال کمتر از یکساله ۱۱۱ و در بین افراد ۶۵ ساله و بیشتر ۱۱۸ است . پایینترین نسبت جنسی به گروه سنی میانسالان ( ۲۵ - ۶۴ ساله ) و بالاترین نسبت ، به گروه سنی بزرگسالان ( ۶۵ ساله و بیشتر ) تعلق دارد .

جدول ۲- جمعیت نقاط روستایی شهرستان برنج بخش در گروه های عمده سنی، تفکیک جنس

نسبت جنسی	زن	مرد	مردوزن		گروه های عمده سنی
			درصد	تعداد	
۹۸	۱۴۹۹۵	۱۴۶۹۶	۱۰۰/۰۰	۲۹۶۹۱	شهرستان گناوه
۱۱۱	۵۸۴	۶۵۰	۴/۱۶	۱۲۳۴	اطفال / کمتر از یکساله /
۱۰۳	۲۵۳۹	۲۶۱۹	۱۷/۲۷	۵۱۵۸	نوباوگان / ۱-۵ ساله /
۱۰۳	۲۴۲۰	۲۴۸۷	۱۶/۵۳	۴۹۰۷	کودکان / ۶-۱۰ ساله /
۱۰۴	۱۶۸۰	۱۷۵۱	۱۱/۵۶	۳۴۳۱	نوجوانان / ۱۱-۱۴ ساله /
۹۴	۲۸۱۷	۲۶۵۰	۱۸/۴۱	۵۴۶۷	جوانان / ۱۵-۲۴ ساله /
۸۹	۴۴۶۷	۲۹۵۸	۲۸/۳۸	۸۴۲۵	میانسالان / ۲۵-۶۴ ساله /
۱۱۸	۴۸۱	۵۶۶	۳/۵۳	۱۰۴۷	بزرگسالان / ۶۵ ساله و بیشتر /
*	۷	۱۵	۰/۰۷	۲۲	نامشخص
۹۹	۵۲۴۰	۵۱۹۳	۱۰۰/۰۰	۱۰۴۳۳	بخش دیلم
۱۱۲	۱۹۹	۲۲۳	۴/۰۴	۴۲۲	اطفال / کمتر از یکساله /
۱۰۸	۹۳۹	۱۰۱۴	۱۸/۲۲	۱۹۵۳	نوباوگان / ۱-۵ ساله /
۱۰۳	۸۶۱	۸۹۱	۱۶/۲۹	۱۷۵۲	کودکان / ۶-۱۰ ساله /
۱۰۰	۶۱۴	۶۱۷	۱۱/۸۰	۱۲۳۱	نوجوانان / ۱۱-۱۴ ساله /
۹۳	۹۸۶	۹۱۶	۱۸/۲۳	۱۹۰۲	جوانان / ۱۵-۲۴ ساله /
۹۱	۱۴۸۸	۱۳۵۵	۲۷/۲۵	۲۸۴۳	میانسالان / ۲۵-۶۴ ساله /
۱۱۴	۱۵۳	۱۷۴	۳/۱۳	۳۲۷	بزرگسالان / ۶۵ ساله و بیشتر /
*	۰	۳	۰/۰۳	۳	نامشخص
۹۶	۴۸۷۸	۴۶۸۹	۱۰۰/۰۰	۹۵۶۷	بخش ریگ
۹۷	۲۰۷	۲۰۰	۴/۲۵	۴۰۷	اطفال / کمتر از یکساله /
۹۷	۸۶۸	۸۴۳	۱۷/۸۸	۱۷۱۱	نوباوگان / ۱-۵ ساله /
۱۰۲	۷۷۰	۷۸۹	۱۶/۳۰	۱۵۵۹	کودکان / ۶-۱۰ ساله /
۱۰۴	۵۲۷	۵۴۶	۱۱/۲۲	۱۰۷۳	نوجوانان / ۱۱-۱۴ ساله /
۹۶	۹۲۳	۸۸۲	۱۸/۸۷	۱۸۰۵	جوانان / ۱۵-۲۴ ساله /
۸۸	۱۴۳۰	۱۲۶۲	۲۸/۱۴	۲۶۹۲	میانسالان / ۲۵-۶۴ ساله /
۱۰۸	۱۵۲	۱۶۴	۳/۳۰	۳۱۶	بزرگسالان / ۶۵ ساله و بیشتر /
*	۱	۳	۰/۰۴	۴	نامشخص

جدول ۲- جمعیت نقاط روستایی شهرستان بر حسب بخش و گروه‌های عمده سنی، به تفکیک جنس (دنبال)

نسبت جنسی	زن	مرد	مرد و زن		گروه‌های عمده سنی
			درصد	تعداد	
۹۹	۴۸۷۷	۴۸۱۴	۱۰۰/۱۰۰	۹۶۹۱	بی‌خاص مرکزی
۱۲۸	۱۷۸	۲۲۷	۴/۱۸	۴۰۵	اطفال / کمتر از یک ساله /
۱۰۴	۷۲۲	۷۶۲	۱۵/۴۲	۱۴۹۴	نویس و گان / ۱-۵ ساله /
۱۰۲	۷۸۹	۸۰۷	۱۶/۴۷	۱۵۹۶	کودکان / ۶-۱۰ ساله /
۱۰۹	۵۳۹	۵۸۸	۱۱/۶۲	۱۱۲۷	نوجوانان / ۱۱-۱۴ ساله /
۹۴	۹۰۸	۸۵۲	۱۸/۱۶	۱۷۶۰	جوانان / ۱۵-۲۴ ساله /
۸۷	۱۵۴۹	۱۲۴۱	۲۹/۸۲	۲۸۹۰	میانسالان / ۲۵-۶۴ ساله /
۱۳۰	۱۷۶	۲۲۸	۴/۱۷	۴۰۴	بزرگسالان / ۶۵ ساله و بیشتر /
*	۶	۹	۰/۱۵	۱۵	نامشخص

\* محاسبه مفهومی ندارد.

خانوار

در سرشماری مهرماه ۱۳۶۵، شهرستان گناوه دارای ۱۴۶۳۶ خانوار بوده است. از این تعداد، ۹۷۶۲ خانوار ساکن در نقاط شهری، ۴۸۶۱ خانوار ساکن در نقاط روستایی و بقیه غیر ساکن بودمانند.

جدول ۳- تعداد آبادیهایی دارای سکنه شهرستان بر حسب بخش، به تفکیک گروه بندی تعداد خانوار

بخش	جمع	۱ تا ۲ خانوار	۳ تا ۵ خانوار	۶ تا ۱۰ خانوار	۱۱ تا ۲۰ خانوار	۲۱ تا ۵۰ خانوار	۵۱ تا ۱۰۰ خانوار	۱۰۱ تا ۲۰۰ خانوار	۲۰۱ تا ۵۰۰ خانوار	۵۰۰ تا ۱۰۰۰ خانوار	بیشتر
شهرستان گناوه	۸۷	۱۱	۶	۱۶	۲۱	۲۲	۴	۶	۰	۰	۰
بخش دیلم	۳۶	۵	۴	۷	۹	۷	۳	۱	۰	۰	۰
بخش ریگ	۲۷	۵	۰	۵	۶	۸	۱	۲	۰	۰	۰
بخش مرکزی	۲۴	۱	۲	۴	۶	۸	۰	۳	۰	۰	۰

متوسط تعداد افراد در خانوارهای معمولی ساکن نقاط روستایی این شهرستان، ۶/۱ نفر است. بیشترین تعداد خانوار، مربوط به خانوارهای ۱۰ نفره و بیشتر و کمترین آن مربوط به خانوارهای ۱ نفره است.

جدول ۴- خانوارهای معمولی ساکن نقاط روستایی شهرستان بر حسب بخش، به تفکیک تعداد افراد در خانوار

بخش	جمع	۱ نفر	۲ نفر	۳ نفر	۴ نفر	۵ نفر	۶ نفر	۷ نفر	۸ نفر	۹ نفر	بیشتر
شهرستان گناوه	۴۸۶۱	۱۵۶	۴۵۰	۴۷۸	۵۰۳	۵۷۶	۵۴۴	۵۵۸	۵۱۵	۴۲۸	۶۴۳
بخش دیلم	۱۶۶۱	۴۳	۱۵۰	۱۴۰	۱۷۵	۱۸۹	۲۰۱	۱۸۴	۱۹۰	۱۴۷	۲۴۲
بخش ریگ	۱۵۷۲	۵۳	۱۵۰	۱۵۶	۱۵۸	۱۹۳	۱۵۵	۱۸۶	۱۷۲	۱۲۸	۲۱۱
بخش مرکزی	۱۶۲۸	۶۰	۱۵۰	۱۸۲	۱۷۰	۱۹۴	۱۸۸	۱۸۸	۱۵۳	۱۵۳	۱۹۰

مهاجرت

در سرشماری عمومی نفوس و مسکن مهرماه ۱۳۶۵، ۹۱/۹ درصد از جمعیت نقاط روستایی شهرستان گناوه در همان آبادی که در زمان سرشماری اقامت داشتند متولد شده اند. مقایسه محل تولد افراد با محلی که در زمان سرشماری در آنجا اقامت داشتند نشان می دهد که ۴/۴ درصد جمعیت نقاط روستایی این شهرستان از آبادی به آبادی و ۲/۹ درصد از شهر به آبادی، در طول زندگی شان مهاجرت کرده اند.

## جدول ۵- جمعیت نقاط روستایی شهرستان بروجردهای عمده شنی، به تفکیک محل تولد

اطلاعات	محل تولد درجای دیگر			جمع	گروههای عمده شنی	
	خارج کشور	شهر	آبادی			
۲۰۰	۱۸	۸۶۸	۱۲۰۶	۲۷۲۹۹	۲۹۶۹۱	شهرستان گناوه
۷	۰	۱۷	۷	۱۲۰۳	۱۲۳۴	اطفال / کمتر از یکساله /
۴۵	۰	۷۳	۵۴	۴۹۸۶	۵۱۵۸	نویا و خان / ۱-۵ ساله /
۴۷	۱	۱۱۵	۷۳	۴۶۷۱	۴۹۰۷	کودکان / ۶-۱۰ ساله /
۲۹	۰	۸۸	۶۲	۲۲۵۲	۲۴۳۱	نوجوانان / ۱۱-۱۴ ساله /
۲۵	۸	۲۴۲	۲۸۵	۴۸۹۷	۵۴۶۷	جوانان / ۱۵-۲۴ ساله /
۳۵	۸	۳۰۶	۷۶۴	۷۳۱۲	۸۴۲۵	میانسالان / ۲۵-۶۴ ساله /
۲	۱	۲۶	۶۱	۹۵۷	۱۰۴۷	بزرگسالان / ۶۵ ساله و بیشتر /
۰	۰	۱	۰	۲۱	۲۲	نامشخص

سواد

در سرشماری مهرماه ۱۳۶۵ شهرستان گناوه، از ۲۳۲۹۹ نفر جمعیت ۶ ساله و بیشتر نقاط روستایی این شهرستان، ۵۷/۰ درصد باسواد بودند. نسبت باسوادی در این جمعیت برای مردان، ۶۹/۱ درصد و برای زنان، ۴۵/۳ درصد بوده است. این نسبت برای افراد لازمالتعلیم (۶-۱۴ ساله)، ۸۹/۱ درصد و برای افراد ۱۵ ساله و بیشتر، ۳۹/۱ درصد بوده است.

## جدول ۶- درصد باسوادان بی سوادان و جمعیت ۶ ساله بیشتر نقاط روستایی شهرستان بروجرد بخش و گروههای عمده شنی به تفکیک جنس

اطلاعات	بی سواد		باسواد		جمع	گروههای عمده شنی
	زن	مرد	زن	مرد		
۰/۴۹	۵۴/۱۸	۳۰/۴۸	۴۵/۳۱	۶۹/۰۶	۱۰۰/۰۰	شهرستان گناوه
۱/۲۲	۱۴/۷۱	۵/۹۵	۸۳/۹۷	۹۲/۹۲	۱۰۰/۰۰	کودکان / ۶-۱۰ ساله /
۰/۰۹	۱۶/۶۷	۳/۷۷	۸۳/۲۷	۹۶/۱۲	۱۰۰/۰۰	نوجوانان / ۱۱-۱۴ ساله /
۰/۲۴	۴۲/۰۷	۱۱/۸۵	۵۷/۷۶	۸۷/۸۵	۱۰۰/۰۰	جوانان / ۱۵-۲۴ ساله /
۰/۲۵	۹۲/۶۱	۶۱/۹۰	۷/۰۷	۳۷/۹۲	۱۰۰/۰۰	میانسالان / ۲۵-۶۴ ساله /
۱/۶۲	۹۷/۵۱	۸۸/۱۶	۰/۶۲	۱۰/۴۲	۱۰۰/۰۰	بزرگسالان / ۶۵ ساله و بیشتر /
۰/۲۷	۵۶/۲۴	۳۱/۲۴	۴۳/۳۷	۶۸/۴۰	۱۰۰/۰۰	بخش دیلم
۰/۵۷	۱۷/۲۱	۷/۴۱	۸۲/۱۱	۹۲/۰۳	۱۰۰/۰۰	کودکان / ۶-۱۰ ساله /
۰/۰۰	۲۲/۱۵	۴/۷۰	۷۷/۸۵	۹۵/۳۰	۱۰۰/۰۰	نوجوانان / ۱۱-۱۴ ساله /
۰/۲۱	۴۶/۶۵	۱۲/۲۲	۵۳/۱۴	۸۶/۴۶	۱۰۰/۰۰	جوانان / ۱۵-۲۴ ساله /
۰/۰۷	۹۵/۲۳	۶۴/۰۶	۴/۶۴	۳۵/۹۴	۱۰۰/۰۰	میانسالان / ۲۵-۶۴ ساله /

جدول ۶- درصد سوادان بی سوادان جمعیت ۱۰ ساله بیشتر نقاط روستایی شهرستان جربخش در گردهای عمده شغل (تفکیک جنس (دنباله)

انگاره شده	بی سواد		باسواد		جمع	گروه های عمده شغل
	زن	مرد	زن	مرد		
۰/۵۶	۵۲/۹۸	۲۹/۸۱	۴۶/۳۸	۶۹/۶۹	۱۰۰/۰۰	بخش ریخت
۱/۲۲	۱۳/۹۰	۵/۹۶	۸۴/۶۸	۹۳/۰۳	۱۰۰/۰۰	کودکان/ ۶-۱۰ ساله /
۰/۲۸	۱۲/۹۰	۴/۲۱	۸۶/۹۱	۹۵/۴۲	۱۰۰/۰۰	نوجوانان/ ۱۱-۱۴ ساله /
۰/۱۷	۴۱/۶۰	۱۱/۴۵	۵۸/۱۸	۸۸/۴۴	۱۰۰/۰۰	جوانان/ ۱۵-۲۴ ساله /
۰/۴۵	۹۱/۴۰	۶۱/۶۵	۸/۱۱	۳۷/۹۶	۱۰۰/۰۰	میانسالان/ ۲۵-۶۴ ساله /
۱/۵۸	۹۷/۳۷	۸۴/۱۵	۰/۶۶	۱۴/۶۳	۱۰۰/۰۰	بزرگسالان/ ۶۵ ساله و بیشتر /
۰/۶۴	۵۲/۰۹	۳۰/۲۲	۴۶/۲۸	۶۹/۱۲	۱۰۰/۰۰	بخش مرکزی
۱/۹۴	۱۲/۶۷	۴/۳۴	۸۵/۳۰	۹۳/۸۰	۱۰۰/۰۰	کودکان/ ۶-۱۰ ساله /
۰/۰۰	۱۴/۱۰	۲/۳۸	۸۵/۹۰	۹۷/۶۲	۱۰۰/۰۰	نوجوانان/ ۱۱-۱۴ ساله /
۰/۳۴	۳۷/۵۶	۱۰/۶۸	۶۲/۳۳	۸۸/۷۲	۱۰۰/۰۰	جوانان/ ۱۵-۲۴ ساله /
۰/۲۴	۹۱/۲۲	۵۹/۹۶	۸/۴۶	۳۹/۹۰	۱۰۰/۰۰	میانسالان/ ۲۵-۶۴ ساله /
۱/۴۹	۹۷/۷۳	۹۰/۷۹	۰/۵۷	۷/۸۹	۱۰۰/۰۰	بزرگسالان/ ۶۵ ساله و بیشتر /

وضع فعالیت

در سرشماری مهرماه ۱۳۶۵ ، ۲۹/۷ درصد جمعیت ۱۰ ساله و بیشتر نقاط روستایی شهرستان گناوه را افراد شاغل و بیکار ( جویسای کار ) تشکیل می دادند . نسبت افراد شاغل به جمعیت ۱۰ ساله و بیشتر در نقاط روستایی این شهرستان ، ۲۲/۲ درصد بوده است . این نسبت برای مردان ، ۴۴/۰ درصد و برای زنان ، ۱/۵ درصد بوده است .

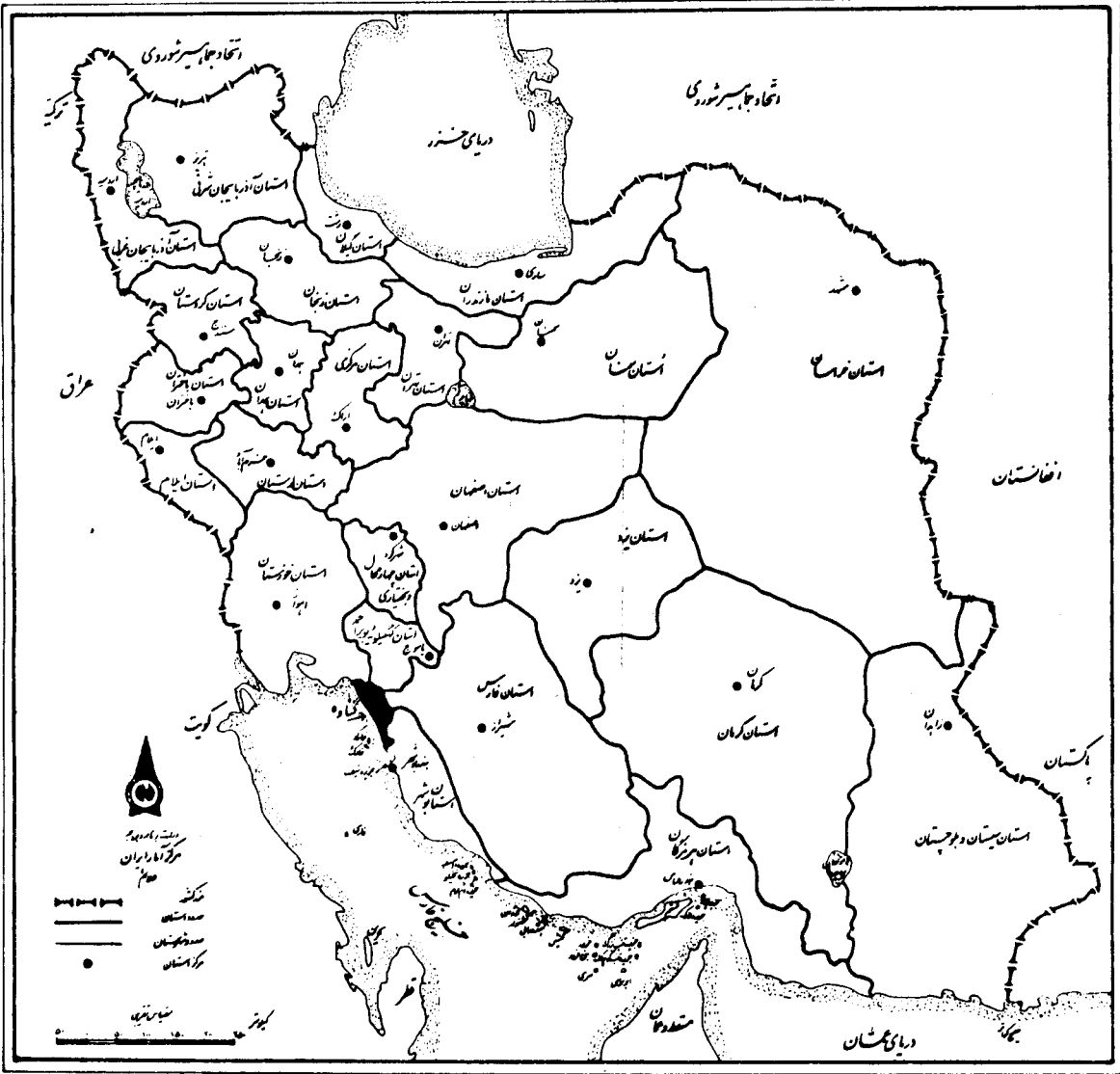
جدول ۷- جمعیت ۱۰ ساله بیشتر نقاط روستایی شهرستان جربخش در وضع فعالیت ، تفکیک جنس

وضع فعالیت	مرد زن		مرد		زن	
	تعداد	درصد	تعداد	درصد	تعداد	درصد
شهرستان گناوه	۱۹۲۳۲	۱۰۰/۰۰	۹۲۷۵	۱۰۰/۰۰	۹۸۵۷	۱۰۰/۰۰
شاغل	۴۲۷۰	۲۲/۲۰	۴۱۲۷	۴۴/۰۲	۱۴۳	۱/۴۵
بیکار / جویسای کار /	۱۴۵۰	۷/۵۴	۱۴۱۳	۱۵/۰۷	۳۷	۰/۳۸
محسن	۳۷۸۱	۱۹/۶۶	۲۵۷۱	۲۷/۴۲	۱۲۱۰	۱۲/۲۸
خانه دار	۷۴۶۵	۳۸/۸۲	۹۹	۱/۰۶	۷۳۶۶	۷۴/۷۳
دار ای در آمد بدون کار	۶۶	۰/۳۴	۵۰	۰/۵۲	۱۶	۰/۱۶
سایر	۲۰۸۹	۱۰/۸۶	۱۰۷۶	۱۱/۴۸	۱۰۱۳	۱۰/۲۸

جدول ۷- جمعیت ۱۰ ساله و بیشتر نقاط روستایی شهرستان برنج بخش در وضع فعالیت، بیکاری جنس (ذکر)

وضع فعالیت	مرد		مرد زن		وضع فعالیت
	تعداد	درصد	تعداد	درصد	
بخش دیلم	۲۲۴۱	۱۰۰/۰۰	۲۳۹۹	۱۰۰/۰۰	۶۶۴۰
شاغل	۱۴۰۸	۴۳/۴۴	۱۸	۰/۵۳	۱۴۲۶
بیکار /جویای کار /	۵۹۹	۱۸/۴۸	۱۸	۰/۵۳	۶۱۷
محصل	۹۰۲	۲۷/۸۳	۴۴۰	۱۲/۹۴	۱۲۴۲
خانه دار	۴۴	۱/۳۶	۲۶۲۲	۷۷/۴۳	۲۶۷۶
دارای درآمد بدون کار	۲۴	۰/۷۴	۶	۰/۱۸	۳۰
سایر	۲۵۵	۷/۸۷	۲۵۷	۷/۵۶	۵۱۲
اظهار نشده	۹	۰/۲۸	۲۸	۰/۸۲	۳۷
بخش ریگ	۲۹۸۲	۱۰۰/۰۰	۲۱۴۷	۱۰۰/۰۰	۶۱۲۹
شاغل	۱۱۷۶	۳۹/۴۴	۲۹	۰/۹۲	۱۲۰۵
بیکار /جویای کار /	۴۹۲	۱۶/۵۰	۶	۰/۱۹	۴۹۸
محصل	۷۸۹	۲۶/۴۶	۲۸۷	۱۲/۳۰	۱۱۷۶
خانه دار	۳۱	۱/۰۴	۲۴۱۰	۷۶/۵۸	۲۴۴۱
دارای درآمد بدون کار	۲۵	۰/۸۴	۱۰	۰/۳۲	۳۵
سایر	۴۵۶	۱۵/۲۹	۲۸۴	۹/۰۲	۷۴۰
اظهار نشده	۱۳	۰/۴۴	۲۱	۰/۶۷	۳۴
بخش مرکزی	۲۱۵۲	۱۰۰/۰۰	۲۳۱۱	۱۰۰/۰۰	۶۴۶۳
شاغل	۱۵۴۳	۴۸/۹۵	۹۶	۲/۹۰	۱۶۳۹
بیکار /جویای کار /	۲۲۲	۱۰/۲۲	۱۳	۰/۳۹	۲۳۵
محصل	۸۸۰	۲۷/۹۲	۲۸۳	۱۱/۵۷	۱۲۶۳
خانه دار	۲۴	۰/۷۶	۲۳۲۴	۷۰/۱۹	۲۳۴۸
دارای درآمد بدون کار	۱	۰/۰۳	۰	۰/۰۰	۱
سایر	۳۶۵	۱۱/۵۸	۴۷۲	۱۴/۲۶	۸۲۷
اظهار نشده	۱۷	۰/۵۴	۲۳	۰/۶۹	۴۰

تقسیمات کشوری جمهوری اسلامی ایران به تفکیک استان ۱۳۶۵





# نقشه شهرستان گناوه در تعلیک بخش و دهستان

سرکاری موی مراد سال ۱۳۶۵

بهبهان

کچیاران



دهستان

وزارت راه و ترابری  
مرکز آمار ایران  
علام

- — — — — مرکز کشور
- ==== حدود شهرستان
- ==== حدود بخش
- حدود دهستان
- مرکز شهرستان
- قطب شهری
- مرکز بخش (قطب شهری)
- مرکز بخش (قطب دولتی) - اهمیت ۶۰٪
- مرکز بخش (قطب دولتی) - اهمیت ۴۰٪
- آبادی ادوی - اهمیت بیشتر از مرکز بخش

بندر بوئشر



کیلومتر  
۰ ۵ ۱۰ ۱۵ ۲۰ ۲۵ ۳۰  
مقیاس تقریبی

# نقشه روشیایی بخش دلم شهرستان گناوه از استان بوشهر

سرشماری عمومی همراه سال ۱۳۶۵

بخش مرکزی گناروان

بخش باهورسیلانی

بخش مرکزی گناوه

لرادی


گریری

باجین

ابولفتح

فدائیت خلیفه  
مرکز آثار ایران  
سلام

- قطبشوی
- آبدری استخوانی
- جاده آسفالت
- جاده شوسه
- جاده خاکی
- جاده مالد
- صددستان
- مردکشور



راههای اتصال نقشه

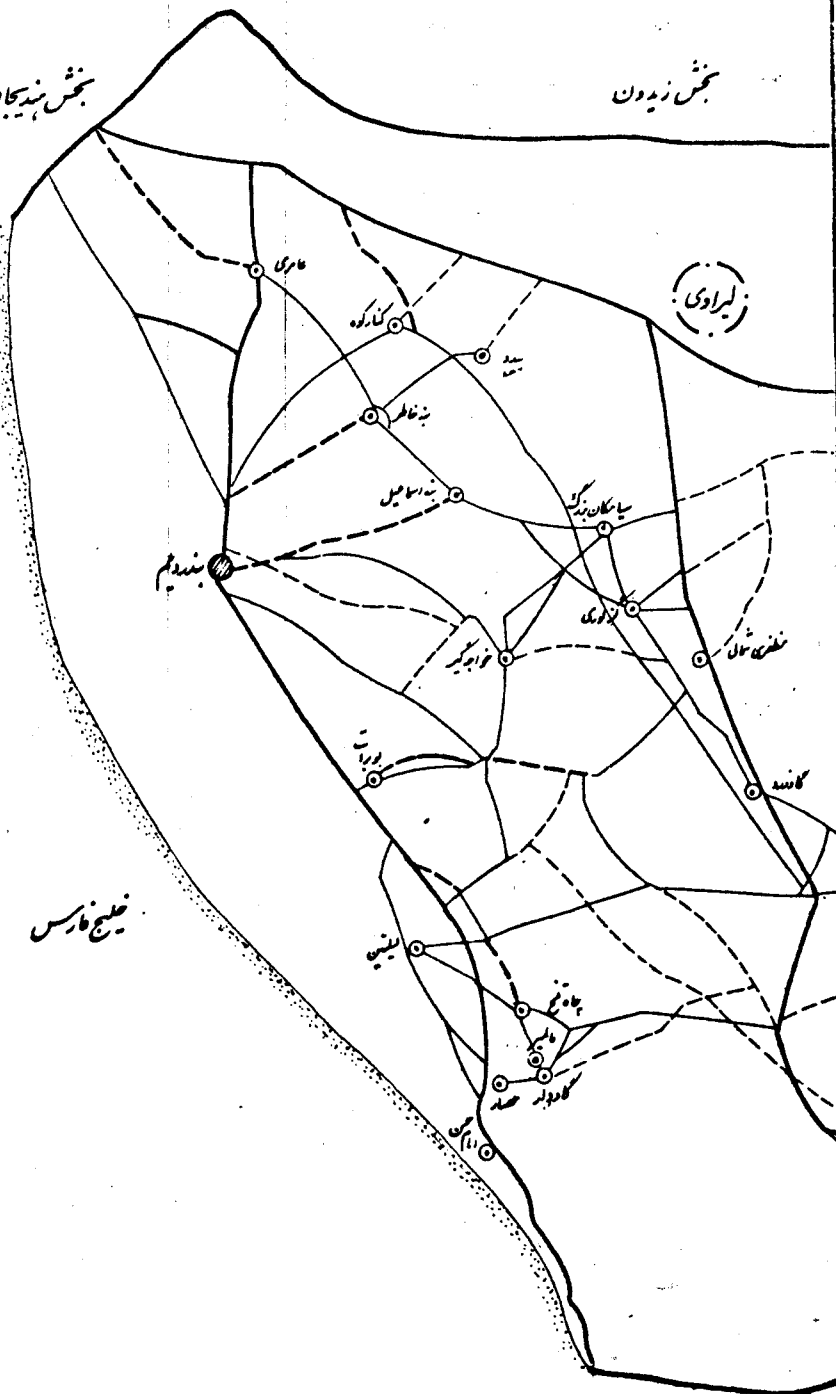
۲	۱
---	---

# نقشه روستایی بخش دیلم شهرستان گناوه از استان بوشهر

سرشماری عمومی هر ماه سال ۱۳۶۵

بخش بندیکان

بخش زیدون



نمایش داده شده  
مرکز آمار ایران  
حکومت

خلیج فارس

- نقشه‌ری
- آبادی است
- جاده آسفالته
- - - جاده خاکی
- جاده خاکی لایه‌دار
- - - جاده مالرو
- حدود استان
- مرکز شهر



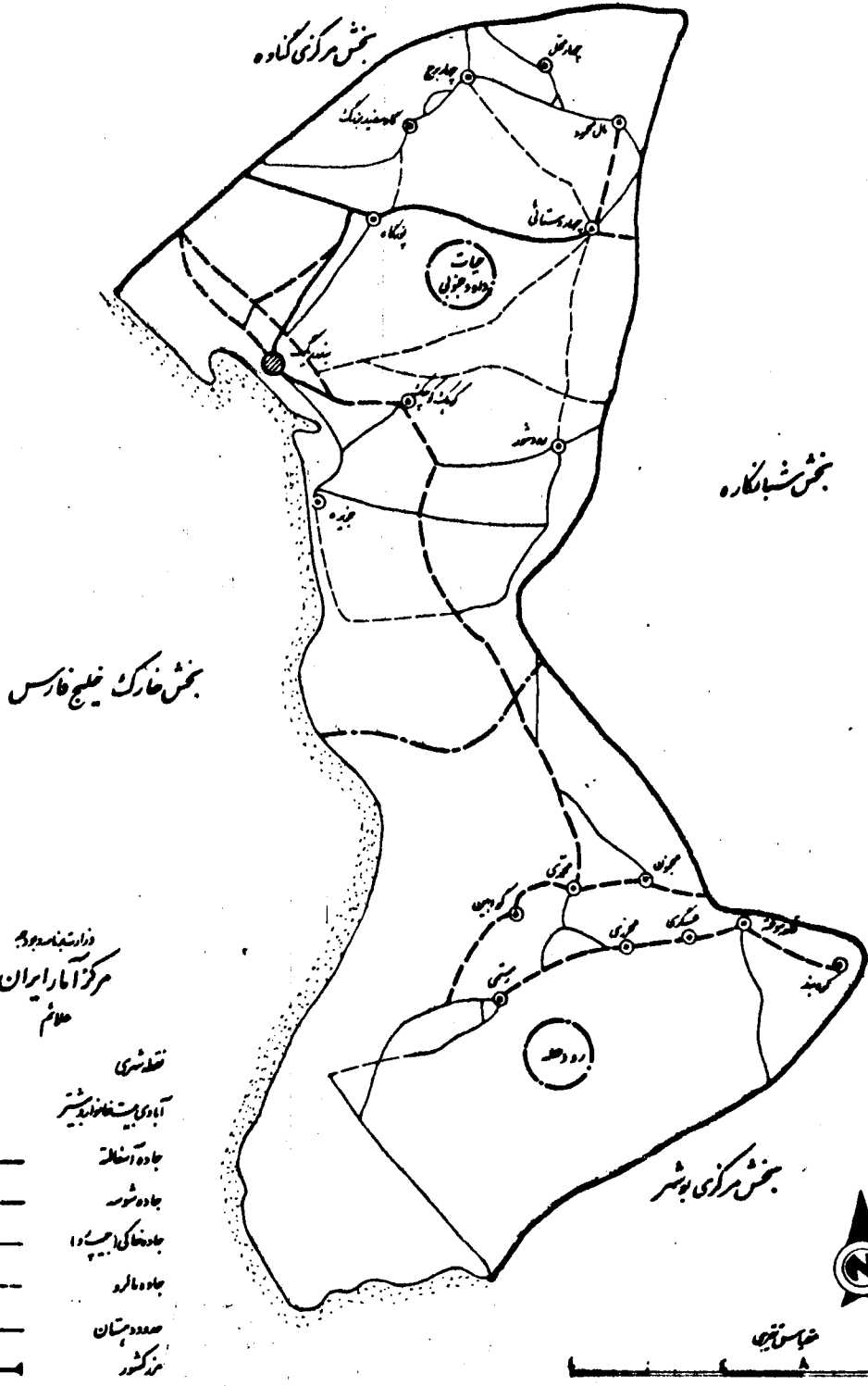
مقیاس تقریبی

کیلومتر

راهنمای اتصال نقشه

۲	۱
---	---

نقشه روستایی بخش ریگ شهرشان کناره از استان بوشهر  
 شورای عمومی همراه سال ۱۳۶۵



نقشه‌های بخش مرکزی شهرستان گناوه از استان بوشهر  
شماره عمومی هر ماه سال ۱۳۶۵

بخش پورسیدانی

حاجت  
(رودخانه)

بخش شهابکاره

فناوری  
مرکز آمار ایران  
مقام


- تقاضی
- آب و هواست فانی
- جاده آسفالت
- جاده شوره
- جاده خاکی (میسرد)
- جاده ناله
- حدود استان
- |||||| مرز کشور

بخش بندرک



مقیاس تقریبی

کیلومتر

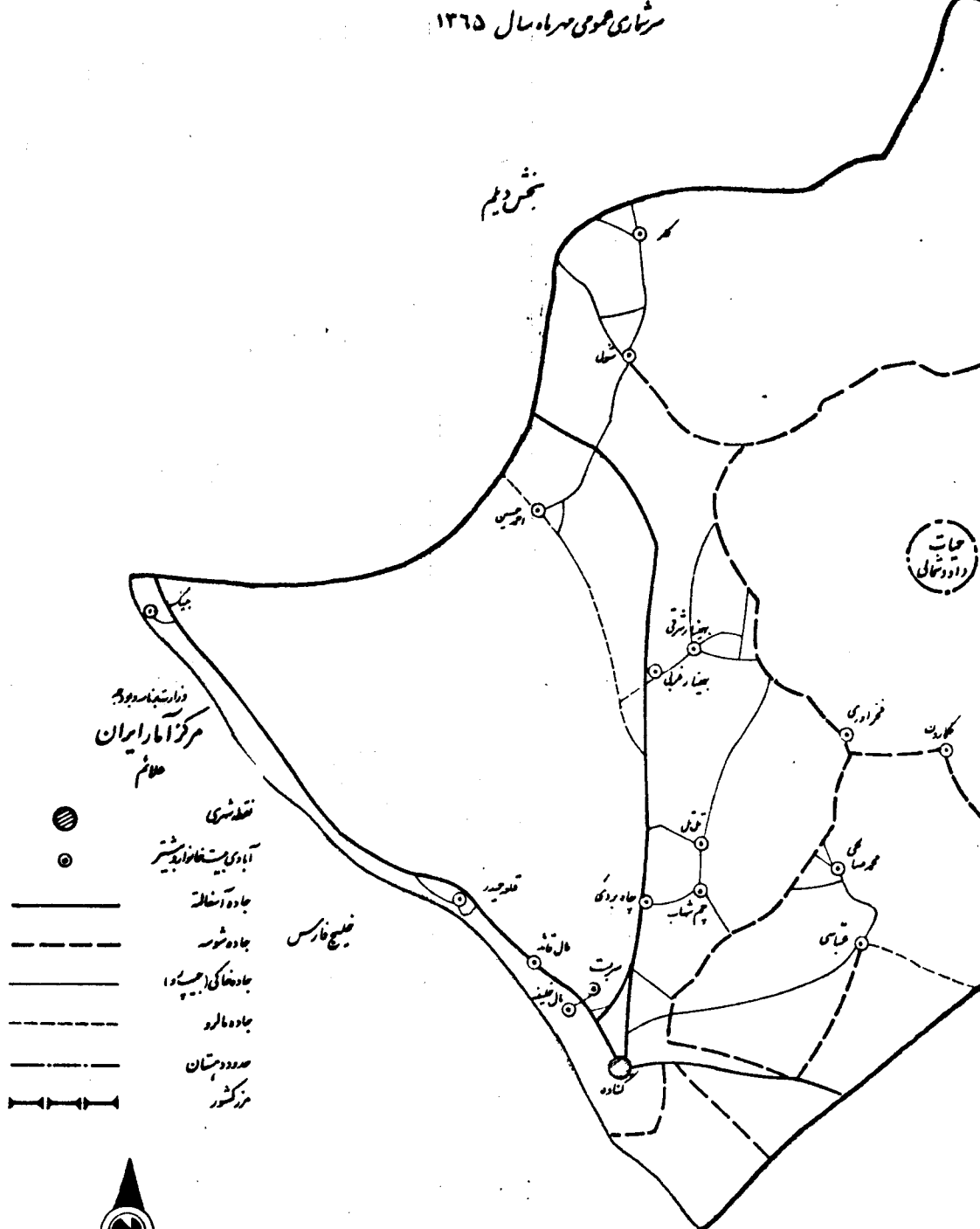


راهنمای اتصال نقشه

۲	( ۱ )
---	-------

# نقشه روستای بخش مرکزی شهرستان گناوه از استان بوشهر

سرشماری عمومی همراه سال ۱۳۶۵



- قطعی
- آبادییت نامیده شده
- جاده آسفالت
- جاده شوسه
- جاده خاکی (جاده)
- جاده مالرو
- سردرودستان
- مرکز کسور



مقیاس تقریبی  
کیلومتر

راهنمای اتصال نقشه

۲	۱
---	---

سازمان آمار و اطلاعات						آبادی							
پرورش بپوش	پرورش کرم ابریشم	پرورش طیور	واحداری دامپروری	باغداری	زراعت	مجمیث شامل	مجمیث باسواد	مجمیث عسارادیشتر	کل مجمیث	تعداد خانوار	تعداد راه آبادی (کدی)	کده آبادی	آبادی
۱۵	۱۴	۱۳	۱۲	۱۱	۱۰	۹	۸	۷	۶	۵	۴	۳	۲
۰	۰	۱	۶۳	۱۰	۶۳	۸۲۳۱	۵۴۳۵	۸۰۵۸	۱۰۴۳۱	۱۶۶۱			۱۶۶۱
۰	۰	۱	۶۳	۱۰	۶۳	۸۲۳۱	۵۴۳۵	۸۰۵۸	۱۰۴۳۱	۱۶۶۱			۱۶۶۱
			*	*	*	۳	۶	۶۲	۲۵	۶	۲	۲۲۲۶۸۲	۲۲۲۶۸۲
			*	*	*	۷۸	۸۷	۶۰۲۱	۸۶۶	۲۷	۲	۲۲۲۶۸۲	۲۲۲۶۸۲
			*	*	*	۲۰	۵۴	۶۶	۲۱۱	۸۱	۲	۲۲۲۶۸۲	۲۲۲۶۸۲
			*	*	*	۳	۳	۱۶	۲۵	۴	۲	۲۲۲۶۸۵	۲۲۲۶۸۵
			*	*	*	۳۴	۶۸	۱۳۶	۶۷	۲۵	۲	۲۲۲۶۸۶	۲۲۲۶۸۶
			*	*	*	۶۱	۴۰	۷۵	۹۶	۸۱	۲	۲۲۲۶۸۷	۲۲۲۶۸۷
			*	*	*	۷	۷۱	۳۵	۵۵	۶	۲	۲۲۲۶۸۸	۲۲۲۶۸۸
			*	*	*	۸۲	۵۶۱	۲۸۲	۳۴۳	۲۷	۲	۲۲۲۶۸۹	۲۲۲۶۸۹
			*	*	*	۸۱	۳۶	۲۳۱	۱۷۱	۶۲	۲	۲۲۲۶۹۰	۲۲۲۶۹۰
			*	*	*	۶۹	۱۴۷	۲۵۰	۱۳۱	۴۶	۳	۲۲۲۶۹۱	۲۲۲۶۹۱
			*	*	*	۲۳	۶۹	۱۵۵	۱۸۱	۲۸	۱	۲۲۲۶۹۲	۲۲۲۶۹۲
			*	*	*	۷۰	۳۶۱	۳۴۷	۴۳۴	۸۰	۳	۲۲۲۶۹۳	۲۲۲۶۹۳
			*	*	*	۳۳	۵۰۱	۸۰۱	۲۲۲	۳۸	۲	۲۲۲۶۹۵	۲۲۲۶۹۵
			*	*	*	۳	۶	۸۱	۳۴	۴	۱	۲۲۲۶۹۶	۲۲۲۶۹۶
			*	*	*	۷۰۱	۶۰۳	۳۵۶	۶۵۸	۱۳۱	۱	۲۲۲۶۹۹	۲۲۲۶۹۹
			*	*	*	۲	۱	۷	۱۰	۲	۴	۲۲۲۷۰۰	۲۲۲۷۰۰
			*	*	*	۴۳	۱۲۱	۶۱۲	۱۸۱	۴۷	۲	۲۲۲۷۰۱	۲۲۲۷۰۱
			*	*	*	۶۱	۳۲۱	۷۳۳	۵۶۰	۱۰۲	۲	۲۲۲۷۰۲	۲۲۲۷۰۲
			*	*	*	۱۲	۲۲	۴۶	۶۶	۱۲	۳	۲۲۲۷۰۴	۲۲۲۷۰۴
			*	*	*	۷	۳۱	۳۴	۳۴	۴	۲	۲۲۲۷۰۶	۲۲۲۷۰۶
			*	*	*	۳	۱۱	۲۲	۲۲	۵	۲	۲۲۲۷۰۷	۲۲۲۷۰۷
			*	*	*	۶۱	۳۵	۸۰	۲۰۲	۳۱	۲	۲۲۲۷۰۸	۲۲۲۷۰۸
			*	*	*	۳۲۱	۱۴۳	۶۷۷	۶۵۹	۱۷۱	۱	۲۲۲۷۰۹	۲۲۲۷۰۹
			*	*	*	۶	۳۱	۶۲	۷۲	۵	۳	۲۲۲۷۱۰	۲۲۲۷۱۰
			*	*	*	۷۷	۱۲۱	۴۱۱	۵۶۷	۸۸	۳	۲۲۲۷۱۲	۲۲۲۷۱۲
			*	*	*	۲۴	۵۶	۱۱۶	۱۵۵	۲۲	۲	۲۲۲۷۱۳	۲۲۲۷۱۳
			*	*	*	۱۳	۱۱۶	۲۱۱	۲۶۲	۴۲	۱	۲۲۲۷۱۴	۲۲۲۷۱۴
			*	*	*	۶۷	۳۱۴	۷۰۴	۵۰۷	۵۹	۲	۲۲۲۷۱۵	۲۲۲۷۱۵
			*	*	*	۱۰	۶۳	۸۵	۶۵	۱۰	۲	۲۲۲۷۱۶	۲۲۲۷۱۶
		*	*	*	*	۱۷	۳۶۱	۷۳۳	۸۳۸	۶۷	۳	۲۲۲۷۱۷	۲۲۲۷۱۷
			*	*	*	۵۳	۶۲۲	۲۵۳	۶۸۶	۶۵	۱	۲۲۲۷۱۸	۲۲۲۷۱۸
			*	*	*	۵	۱۶	۲۷	۳۲	۴	۳	۲۲۲۷۱۹	۲۲۲۷۱۹
			*	*	*	۱۷	۶۳	۱۰۰	۱۱۶	۱۸	۲	۲۲۲۷۲۰	۲۲۲۷۲۰
			*	*	*	۶۳	۷۸	۱۱۸	۱۴۸	۲۲	۲	۲۲۲۷۲۱	۲۲۲۷۲۱
			*	*	*	۳۱	۵۲	۸۷	۹۷	۱۵	۱	۲۲۲۷۲۲	۲۲۲۷۲۲
			*	*	*	۷۷	۱۲۱	۳۴۳	۳۶۴	۵۰	۱	۲۲۲۷۲۴	۲۲۲۷۲۴
						۱۲۰۹	۴۳۰۵	۶۳۳۸	۸۶۶۷	۱۵۷۲			۸۶۶۷
						۲۵۷	۱۷۰۷	۲۶۹۶	۳۷۶۰	۵۹۹			۵۹۹
			*	*	*	۱۳	۳۳	۶۰	۷۷	۱۰	۲	۲۲۲۷۷۲	۲۲۲۷۷۲
			*	*	*	۲	۸	۳۴	۳۴	۱	۳	۲۲۲۷۷۴	۲۲۲۷۷۴
			*	*	*	۱۰	۴۸	۸۴	۱۰۷	۱۷	۲	۲۲۲۷۷۵	۲۲۲۷۷۵
			*	*	*	۱۳	۶۴	۱۳۲	۱۶۵	۲۲	۲	۲۲۲۷۷۶	۲۲۲۷۷۶
			*	*	*	۹	۳۶	۱۴۱	۱۶۱	۲۹	۲	۲۲۲۷۷۸	۲۲۲۷۷۸
						۲۷	۱۲۱	۳۴۳	۳۶۴	۵۰	۱	۲۲۲۷۲۴	۲۲۲۷۲۴
						۲۶	۳۰۵	۶۳۳۸	۸۶۶۷	۱۵۷۲			۸۶۶۷
						۲۱	۱۷۰۷	۲۶۹۶	۳۷۶۰	۵۹۹			۵۹۹
						۲۷	۱۲۱	۳۴۳	۳۶۴	۵۰	۱	۲۲۲۷۲۴	۲۲۲۷۲۴





آبادی

ردیف	نام محل	تعداد	تعداد	تعداد	تعداد	تعداد	تعداد	تعداد	تعداد	تعداد	تعداد	تعداد
۱	مهرهان	۲۲۲۷۸۰	۲	۱۹	۱۰۶	۹۰	۵۹	۶				
۲	مهر سوخته	۲۲۲۷۸۱	۲	۵۴	۳۴۲	۳۸۲	۱۸۳	۱۱				
۳	مهند	۲۲۲۷۸۲	۲	۲۲۵	۱۲۴۹	۱۳۵۴	۵۹۰	۱۲۵				
۴	مبین	۲۲۲۷۸۳	۲	۴۸	۲۲۹	۲۵۹	۱۴۶	۵۲				
۵	شون	۲۲۲۷۸۴	۲	۳۹	۲۱۸	۱۷۱	۸۳	۲۱				
۶	رزی	۲۲۲۷۸۵	۲	۵۱	۳۲۹	۲۶۵	۱۶۳	۲۷				
۷	مدی	۲۲۲۷۸۶	۲	۸۱	۵۳۴	۴۲۲	۲۵۳	۶۵				
۸	درار	۲۲۲۷۸۷	۲	۳	۲۲	۱۸	۱۴	۱				
۹	دهستان حیاطتاد او دچتری			۹۷۲	۵۸۰۷	۴۴۶۲	۲۵۶۸	۸۵۲				
۱۰	دو	۲۲۲۸۱۰	۲	۴	۲۰	۱۶	۳	۰				
۱۱	زنگاه	۲۲۲۸۱۱	۲	۸۶	۵۰۴	۳۷۵	۲۲۵	۴۹				
۱۲	بیره	۲۲۲۸۱۲	۲	۱۵۸	۳۶۴	۶۸۹	۳۶۶	۱۷۸				
۱۳	باربر	۲۲۲۸۱۳	۲	۶۵	۳۲۷	۲۷۰	۱۵۵	۶۱				
۱۴	بارر وستایی	۲۲۲۸۱۴	۱	۳۲۹	۲۱۸۶	۱۶۹۷	۹۲۳	۲۵۵				
۱۵	بار محل	۲۲۲۸۱۵	۲	۷۱	۴۱۱	۳۲۰	۲۰۷	۸۱				
۱۶	دشور	۲۲۲۸۱۶	۲	۲۳	۱۳۵	۱۰۳	۵۰	۹				
۱۷	ش	۲۲۲۸۱۸	۲	۳	۲۴	۲۱	۹	۶				
۱۸	هککو چک	۲۲۲۸۱۹	۲	۲۵	۱۸۴	۱۳۷	۹۰	۱۵				
۱۹	وسفیدیزرگه	۲۲۲۸۲۰	۱	۸۲	۵۴۷	۴۴۲	۲۱۷	۳۸				
۲۰	وسفیدکوچک	۲۲۲۸۲۱	۲	۱۶	۹۸	۷۵	۳۴	۱۸				
۲۱	وسفیدو سنا	۲۲۲۸۲۲	۲	۲	۸	۸	۳	۱				
۲۲	اشی	۲۲۲۸۲۳	۲	۱۱	۷۶	۶۶	۴۵	۶				
۲۳	لمحمود	۲۲۲۸۲۴	۲	۷۸	۴۵۳	۳۴۱	۲۱۱	۸۹				
۲۴	بخش مرکزی			۱۶۲۸	۹۶۹۱	۷۷۹۲	۴۴۸۰	۱۶۴۲				
۲۵	دهستان حیاطتاد او شمالی			۱۶۲۸	۹۶۹۱	۷۷۹۲	۴۴۸۰	۱۶۴۲				
۲۶	مدحسین	۲۲۲۸۴۵	۲	۲۴	۱۳۵	۱۰۰	۳۷	۲۶				
۲۷	مه	۲۲۲۸۴۶	۲	۲	۱۶	۹	۳	۲				
۲۸	منیار شرقی	۲۲۲۸۴۷	۲	۹۲	۵۳۵	۴۴۵	۲۱۸	۱۲۳				
۲۹	منیار غربی	۲۲۲۸۴۸	۲	۶۰	۱۳۱	۲۸۲	۱۴۱	۸۵				
۳۰	تک	۲۲۲۸۴۹	۲	۱۲	۷۱	۳۰۴	۲۵	۸				
۳۱	چملکی	۲۲۲۸۵۰	۲	۱۵	۹۶	۸۰	۵۵	۲۷				
۳۲	تل	۲۲۲۸۵۱	۲	۲۰	۱۳۹	۱۱۶	۶۷	۱۹				
۳۳	میردی	۲۲۲۸۵۲	۲	۸۱	۵۰۸	۴۰۶	۲۲۱	۷۷				
۳۴	هشور	۲۲۲۸۵۳	۲	۵	۳۴	۲۸	۱۶	۴				
۳۵	هک	۲۲۲۸۵۴	۲	۷	۳۶	۳۲	۹	۱۰				
۳۶	شهاب	۲۲۲۸۵۵	۲	۴۰	۲۴۲	۱۸۲	۱۰۰	۴۱				
۳۷	بست	۲۲۲۸۵۶	۲	۲۱	۳۲۹	۳۸۱	۹۷	۳۴				
۳۸	ل	۲۲۲۸۵۷	۱	۲۷۲	۱۵۴۱	۱۰۶۲	۶۵۲	۲۲۷				
۳۹	باسی	۲۲۲۸۵۸	۲	۹۲	۵۱۹	۶۱۴	۱۴۲	۱۹				
۴۰	زاور	۲۲۲۸۵۹	۲	۹۶	۵۶۳	۳۴۴	۱۶۲	۱۱۱				
۴۱	مه حیدر	۲۲۲۸۶۰	۱	۴۷	۳۲۳	۲۶۲	۱۵۸	۶۶				
۴۲	ر	۲۲۲۸۶۱	۲	۵۶	۳۲۲	۲۵۶	۱۲۵	۵۰				





۱۰۰۰	۲۱	کوکوسعد و بر
۸	۲۰	شیرین آلات کش در ری
۱۲۰۰	۲۹	کوشک آتادانی
۲۵۰	۲۸	بوسید نیلید عری آریو کی
۲۵۰	۲۷	تلفن
۴۰۰	۲۶	پیرور نام سه مجور آریو کی
۶۲۰۰	۲۵	سندوق پوست
	۲۴	و مامای روستایی
	۲۳	کت کتین در پیشک
	۲۲	پوزشک
	۲۱	تازه بهداشت
	۲۰	بهداستی در مانی
	۱۹	خام
	۱۸	پایان بخت براد آوری
		دور سرد راهنایی
	۲۶	دبستان
	۲۵	برن
	۲۴	آب لولکشی
	۲۳	کلاه و خاد است بیج
	۲۲	زفدات روستایی
	۲۱	بهداد س زندگی
	۲۰	ارای سلای روستایی
	۱۹	کن مذبی سلیمانان
	۱۸	خ مذبی سلیمانان

شماره  
ردیف

آبادی

کد آبادی

نوع راه  
آبادی  
(کد)

زراعت

باغداری

دامداری و دامپروری

پرورش طیور

پرورش کرم ابریشم

پرورش زنبوسل

۱

۲

۳

۴

۵

۶

۷

۸

۹

۱۰

بخش دیلم

دهستان لسراوی

- ..... تنویب سید .....
- ..... حاجی حیدری .....
- ..... دهک .....
- ..... کنارک .....
- ..... مالکی .....

۱  
۲  
۳  
۴  
۵

۱  
۶  
۶  
۶  
۶

۲۳۲۶۹۴  
۲۳۲۶۹۷  
۲۳۲۷۰۲  
۲۳۲۷۱۱  
۲۳۲۷۲۲

بخش ریگ

دهستان رودخانه

- ..... بن حماد .....
- ..... رمله .....
- ..... فراکه .....

۱  
۲  
۳

۶  
۶  
۶

۲۳۲۷۷۳  
۲۳۲۷۷۷  
۲۳۲۷۷۹

دهستان حیات دادچنوبی

- ..... انجیرو .....
- ..... سهندکی .....

۱  
۲

۶  
۶

۲۳۲۸۰۹  
۲۳۲۸۱۷

بخش مرکزی

دهستان حیات داد شمالی

- ..... چشمه .....

۱

۶

۲۳۲۸۵۶