

۱۳۳۵
۱۳۳۴
۱۳۳۳
۱۳۳۲
۱۳۳۱
۱۳۳۰
۱۳۲۹
۱۳۲۸
۱۳۲۷
۱۳۲۶
۱۳۲۵
۱۳۲۴
۱۳۲۳
۱۳۲۲
۱۳۲۱
۱۳۲۰
۱۳۱۹
۱۳۱۸
۱۳۱۷
۱۳۱۶
۱۳۱۵
۱۳۱۴
۱۳۱۳
۱۳۱۲
۱۳۱۱
۱۳۱۰
۱۳۰۹
۱۳۰۸
۱۳۰۷
۱۳۰۶
۱۳۰۵
۱۳۰۴
۱۳۰۳
۱۳۰۲
۱۳۰۱
۱۳۰۰
۱۲۹۹
۱۲۹۸
۱۲۹۷
۱۲۹۶
۱۲۹۵
۱۲۹۴
۱۲۹۳
۱۲۹۲
۱۲۹۱
۱۲۹۰
۱۲۸۹
۱۲۸۸
۱۲۸۷
۱۲۸۶
۱۲۸۵
۱۲۸۴
۱۲۸۳
۱۲۸۲
۱۲۸۱
۱۲۸۰
۱۲۷۹
۱۲۷۸
۱۲۷۷
۱۲۷۶
۱۲۷۵
۱۲۷۴
۱۲۷۳
۱۲۷۲
۱۲۷۱
۱۲۷۰
۱۲۶۹
۱۲۶۸
۱۲۶۷
۱۲۶۶
۱۲۶۵
۱۲۶۴
۱۲۶۳
۱۲۶۲
۱۲۶۱
۱۲۶۰
۱۲۵۹
۱۲۵۸
۱۲۵۷
۱۲۵۶
۱۲۵۵
۱۲۵۴
۱۲۵۳
۱۲۵۲
۱۲۵۱
۱۲۵۰
۱۲۴۹
۱۲۴۸
۱۲۴۷
۱۲۴۶
۱۲۴۵
۱۲۴۴
۱۲۴۳
۱۲۴۲
۱۲۴۱
۱۲۴۰
۱۲۳۹
۱۲۳۸
۱۲۳۷
۱۲۳۶
۱۲۳۵
۱۲۳۴
۱۲۳۳
۱۲۳۲
۱۲۳۱
۱۲۳۰
۱۲۲۹
۱۲۲۸
۱۲۲۷
۱۲۲۶
۱۲۲۵
۱۲۲۴
۱۲۲۳
۱۲۲۲
۱۲۲۱
۱۲۲۰
۱۲۱۹
۱۲۱۸
۱۲۱۷
۱۲۱۶
۱۲۱۵
۱۲۱۴
۱۲۱۳
۱۲۱۲
۱۲۱۱
۱۲۱۰
۱۲۰۹
۱۲۰۸
۱۲۰۷
۱۲۰۶
۱۲۰۵
۱۲۰۴
۱۲۰۳
۱۲۰۲
۱۲۰۱
۱۲۰۰
۱۱۹۹
۱۱۹۸
۱۱۹۷
۱۱۹۶
۱۱۹۵
۱۱۹۴
۱۱۹۳
۱۱۹۲
۱۱۹۱
۱۱۹۰
۱۱۸۹
۱۱۸۸
۱۱۸۷
۱۱۸۶
۱۱۸۵
۱۱۸۴
۱۱۸۳
۱۱۸۲
۱۱۸۱
۱۱۸۰
۱۱۷۹
۱۱۷۸
۱۱۷۷
۱۱۷۶
۱۱۷۵
۱۱۷۴
۱۱۷۳
۱۱۷۲
۱۱۷۱
۱۱۷۰
۱۱۶۹
۱۱۶۸
۱۱۶۷
۱۱۶۶
۱۱۶۵
۱۱۶۴
۱۱۶۳
۱۱۶۲
۱۱۶۱
۱۱۶۰
۱۱۵۹
۱۱۵۸
۱۱۵۷
۱۱۵۶
۱۱۵۵
۱۱۵۴
۱۱۵۳
۱۱۵۲
۱۱۵۱
۱۱۵۰
۱۱۴۹
۱۱۴۸
۱۱۴۷
۱۱۴۶
۱۱۴۵
۱۱۴۴
۱۱۴۳
۱۱۴۲
۱۱۴۱
۱۱۴۰
۱۱۳۹
۱۱۳۸
۱۱۳۷
۱۱۳۶
۱۱۳۵
۱۱۳۴
۱۱۳۳
۱۱۳۲
۱۱۳۱
۱۱۳۰
۱۱۲۹
۱۱۲۸
۱۱۲۷
۱۱۲۶
۱۱۲۵
۱۱۲۴
۱۱۲۳
۱۱۲۲
۱۱۲۱
۱۱۲۰
۱۱۱۹
۱۱۱۸
۱۱۱۷
۱۱۱۶
۱۱۱۵
۱۱۱۴
۱۱۱۳
۱۱۱۲
۱۱۱۱
۱۱۱۰
۱۱۰۹
۱۱۰۸
۱۱۰۷
۱۱۰۶
۱۱۰۵
۱۱۰۴
۱۱۰۳
۱۱۰۲
۱۱۰۱
۱۱۰۰
۱۰۹۹
۱۰۹۸
۱۰۹۷
۱۰۹۶
۱۰۹۵
۱۰۹۴
۱۰۹۳
۱۰۹۲
۱۰۹۱
۱۰۹۰
۱۰۸۹
۱۰۸۸
۱۰۸۷
۱۰۸۶
۱۰۸۵
۱۰۸۴
۱۰۸۳
۱۰۸۲
۱۰۸۱
۱۰۸۰
۱۰۷۹
۱۰۷۸
۱۰۷۷
۱۰۷۶
۱۰۷۵
۱۰۷۴
۱۰۷۳
۱۰۷۲
۱۰۷۱
۱۰۷۰
۱۰۶۹
۱۰۶۸
۱۰۶۷
۱۰۶۶
۱۰۶۵
۱۰۶۴
۱۰۶۳
۱۰۶۲
۱۰۶۱
۱۰۶۰
۱۰۵۹
۱۰۵۸
۱۰۵۷
۱۰۵۶
۱۰۵۵
۱۰۵۴
۱۰۵۳
۱۰۵۲
۱۰۵۱
۱۰۵۰
۱۰۴۹
۱۰۴۸
۱۰۴۷
۱۰۴۶
۱۰۴۵
۱۰۴۴
۱۰۴۳
۱۰۴۲
۱۰۴۱
۱۰۴۰
۱۰۳۹
۱۰۳۸
۱۰۳۷
۱۰۳۶
۱۰۳۵
۱۰۳۴
۱۰۳۳
۱۰۳۲
۱۰۳۱
۱۰۳۰
۱۰۲۹
۱۰۲۸
۱۰۲۷
۱۰۲۶
۱۰۲۵
۱۰۲۴
۱۰۲۳
۱۰۲۲
۱۰۲۱
۱۰۲۰
۱۰۱۹
۱۰۱۸
۱۰۱۷
۱۰۱۶
۱۰۱۵
۱۰۱۴
۱۰۱۳
۱۰۱۲
۱۰۱۱
۱۰۱۰
۱۰۰۹
۱۰۰۸
۱۰۰۷
۱۰۰۶
۱۰۰۵
۱۰۰۴
۱۰۰۳
۱۰۰۲
۱۰۰۱
۱۰۰۰

بسمه تعالی

نگفتار

سرشماری عمومی نفوس و مسکن در ایران به موجب قانون، هر ۱۰ سال یکبار توسط مرکز آمار ایران انجام می‌شود. تاکنون چهار سرشماری عمومی نفوس و مسکن در سالهای ۱۳۳۵، ۱۳۴۵، ۱۳۵۵ و ۱۳۶۵ به مرحله اجرا درآمده است. نخستین سرشماری، توسط اداره کل سرشماری، و سرشماریهای بعدی، توسط مرکز آمار ایران انجام گرفته است. سرشماری سال ۱۳۶۵، اولین سرشماری در نظام جمهوری اسلامی است که علی‌رغم جنگ تحمیلی، محاصره اقتصادی و مضیقه‌های ناشی از هر یک، به حول و قوه الهی مطابق برنامه پیش‌بینی شده و با موفقیت به انجام رسید. سرشماری عمومی نفوس و مسکن، مناسبترین ابزار برنامه‌ریزیهای توسعه اجتماعی، اقتصادی و فرهنگی در کشور است. با ارائه آمار و اطلاعات درست، رهنمودهای لازم برای رسیدن به اهداف برنامه‌ریزیهای کوتاه‌مدت، میان‌مدت و بلندمدت کشور را فراهم می‌کند. مسئولان و برنامه‌ریزان کشور قرار می‌دهند.

وسعت و عظمت کار سرشماری، مرکز آمار ایران را بر آن داشت که از نیمه دوم سال ۱۳۶۱ با برنامه‌ریزیهای دقیق، فعالیت‌های گسترده‌تری را برای تهیه مقدمات سرشماری عمومی نفوس و مسکن آغاز کند. اولین قدم در این زمینه، شناخت نیازهای اساسی دستگاه سرشماری کشور بود که بر آن اساس، طرح مقدماتی سرشماری تهیه شد و به طور آزمایشی در مناطق شهری و روستایی سه شهرستان آمل، گیلان، سراوان از استان سیستان و بلوچستان و شادگان از استان خوزستان و نیز در چند حوزه نمونه در هر یک از استانها به اجرا درآمد. با استفاده از نتایج حاصل از آزمایش سرشماری، پرسشنامه‌ها، فرمها و دستورالعملهای فنی و اجرایی مورد نیاز برای سرشماری عمومی نفوس و مسکن در تمام کشور، تدوین و بر آن اساس، طرح نهایی سرشماری تهیه و آماده اجرا شد. عملیات اجرایی سرشماری به طور همزمان در تمام کشور در تاریخ ۱۶ تا ۳۰ مهرماه سال ۱۳۶۵ انجام شد. در این مرحله، سازمان برنامه و بودجه استانها، مراکز تربیت معلم و سایر سازمانها، مراکز علمی و همچنین نهادهای انقلاب اسلامی، همکاریهای ارزنده‌ای با مرکز آمار ایران داشتند و مردم فداکار ایران نیز با همیاری و مساعدت، امکان اجرای موفقیت آمیز سرشماری را فراهم آوردند.

پرسشنامه‌هایی که در جریان اجرای سرشماری تکمیل شده است، حجم عظیمی از اطلاعات آماری را در بر دارد که در جداول متعددی

نگ آبادیهای شهرستان ، یکی از مجموعه نشریات نتایج سرشماری عمومی نفوس و مسکن است که در ۱۹۵ جلد برای ۱۹۵۱ شهر (تقسیمات کشوری در زمان سرشماری) منتشر می شود . در هر یک از این نشریات ، ۳۹ خصوصیت عمده جمعیتی ، اجتماعی فرهنگی برای هر یک از آبادیهای دارای سکنه و نیز جدولی در مورد آبادیهای خالی از سکنه شهرستان به تفکیک بخش و دهستان . همچنین این نشریات شامل نقشه کشور (که نشان دهنده موقعیت شهرستان در داخل استان است) ، نقشه شهرستان (ش و دهستان ، و موقعیت مراکز بخش ، نقاط شهری و آبادیهای دارای ۲۰۰۰ نفر جمعیت و بیشتر) و نقشه‌های مربوط به بخش شهرستان (به تفکیک دهستان و آبادیهای دارای ۲۰ خانوار و بیشتر) است .

به یادآوری است ، نقشه شهرستانها که موقعیت کلیه آبادیها (دارای سکنه و خالی از سکنه) روی آن مشخص شده ، در مرکز بود و قابل ارائه به استفاده‌کنندگان است .

است این مجموعه از نشریات نتایج سرشماری بتواند اطلاعات لازم برای شناخت اوضاع اجتماعی و اقتصادی آبادیهای کشور تصمیم‌گیران ، برنامه‌ریزان و پژوهشگران قرار دهد .

مرکز آمار ایران

تعاریف و مفاهیم مورد استفاده در سرشماری عمومی نفوس و مسکن سال ۱۳۶۵ (ویژه فرهنگ آبادیها)

یک	جمعیت (جامعه مورد سرشماری)
یک	خانوار
دو	اقامتگاه معمولی
دو	شهر (نقطه شهری)
دو	آبادی (نقطه روستایی)
دو	جمعیت ساکن در نقاط شهری
دو	جمعیت ساکن در نقاط روستایی
دو	سن
دو	مهاجران وارد شده
دو	محل تولد
دو	باسواد
سه	کار
سه	وضع فعالیت در ۷ روز گذشته

مفاهیم به کار رفته در این نشریه

چهار	نسبت جنسی
چهار	گروههای عمده سنی
چهار	نسبت باسوادی

ویژگیهای عمده نقاط روستایی شهرستان

۱	جمعیت
۲	خانوار
۳	مهاجرت
۴	سواد
۵	وضع فعالیت
۷	نقشه تقسیمات کشوری جمهوری اسلامی ایران به تفکیک استان : ۱۳۶۵
۸	نقشه شهرستان به تفکیک بخش و دهستان

- نقشه روستایی بخش سلطانیه شهرستان ابهر از استان زنجان ۹
- نقشه روستایی بخش مرکزی شهرستان ابهر از استان زنجان ۱۰

جداول

- خصوصیات اجتماعی - اقتصادی آبادیهای دارای سکنه شهرستان ۱۲
- نوع راه و فعالیت کشاورزی آبادیهای خالی از سکنه شهرستان ۱۸

پیوستها

فرم ۳ - (پرسشنامه آبادی)

فهرست مجموعه نشریات فرهنگ آبادیهای کشور براساس نتایج سرشماری عمومی نفوس و مسکن سال ۱۳۶۵

۲۸۷۰۱
۱۳۹۳/۱۲/۲۸
۱۳۹۳/۱۲/۲۸
۱۳۹۳/۱۲/۲۸

تعاریف و مفاهیم مورد استفاده در سرشماری عمومی نفوس و مسکن سال ۱۳۶۵ (ویژه فرهنگ آبادیها)

جمعیت (جامعه مورد سرشماری)

اعضای همه خانوارهای معمولی ساکن و دستجمعی که اقامتگاه معمولی آنان در زمان سرشماری در ایران قرار دارد و نیز اعضای کلیه خانوار معمولی غیر ساکن کشور، جامعه مورد سرشماری را تشکیل می دهند. اعضای هیئت های سیاسی و سفارتخانه های خارجی در ایران و افراد خانوار آنان جزو جامعه مورد سرشماری محسوب نمی شوند، اما ایرانیان عضو هیئت های سیاسی و سفارتخانه های ایران در خارج از کشور و افراد خانوار آنان، جزو جامعه مورد سرشماری به حساب می آیند.

خانوار

خانوار از چند نفر تشکیل می شود که با هم در یک اقامتگاه زندگی می کنند، با یکدیگر همخرج هستند و معمولاً با هم غذا می خورند فردی که به تنهایی زندگی می کند نیز، خانوار تلقی می شود.

خانوار معمولی: خانوار با تعریف فوق، اکثر افراد کشور را در بر می گیرد و به همین دلیل این گونه خانوارها، "خانوار معمولی" نیز نامیده می شود.

خانوار معمولی ساکن: خانواری که در اقامتگاه ثابت سکونت دارد، "خانوار معمولی ساکن" نامیده می شود.

خانوار معمولی غیر ساکن: خانواری که در زمان سرشماری در اقامتگاه ثابتی سکونت ندارد، "خانوار معمولی غیر ساکن" نامیده می شود این دسته از خانوارها شامل سه گروه زیر است:

۱- خانوارهایی که در زمان سرشماری در کوچ به سر می برند و یا در خارج شهرها و آبادیها در زیر چادر زندگی می کنند.

۲- خانوارهایی که در محل زندگی ثابتی زندگی نمی کنند و به طور مداوم محل زندگی خود را تغییر می دهند، مانند کولیها.

۳- خانوارهایی که محل زندگی مشخص ندارند و شبها معمولاً در پارکها، خرابه ها، زیرپلها و... پیتوته می کنند.

خانوار دستجمعی: مجموعه افرادی که به دلیل داشتن هدف یا ویژگیهای مشترک مانند تحصیل، بیماری روانی و... با هم در یک موسسه

قبیل خوابگاه دانشجویی، آسایشگاه روانی و... زندگی می کنند، یک خانوار دستجمعی به حساب می آیند. در این سرشماری، افراد

که در ندامتگاهها، بازداشتگاهها و مراکز مشابه نگهداری می شوند و نیز افرادی که در سربازخانه ها، پادگانها، پاسگاهها، پایگاهها

یا اردوگاههای نظامی و انتظامی به طور جمعی به سر می برند و همچنین دانش آموزان و دانشجویان موسسات آموزشی نیروهای نظامی،

انتظامی، به عنوان اعضای خانوار دستجمعی مورد سرشماری قرار نمی گیرند. این گونه افراد همراه با سایر اعضای خانوار معمولی خود

اقامتگاه معمولی

اقامتگاه معمولی خانوار، محلی است که خانوار در زمان سرشماری در آنجا زندگی می‌کند، مشروط بر اینکه اقامتگاه دیگری نداشته باشد. اقامتگاه معمولی خانواری که در زمان سرشماری بیش از یک اقامتگاه دارد، محلی است که بیشترین مدت سال را در آنجا به سر می‌برد.

شهر (نقطه شهری)

منظور از شهر، هر یک از نقاطی است که دارای شهرداری باشد.

آبادی (نقطه روستایی)

آبادی به مجموعه یک یا چند مکان و اراضی به هم پیوسته (اعم از کشاورزی و غیرکشاورزی) گفته می‌شود که خارج از محدوده شهرها واقع شده و دارای محدوده ثبتی یا عرفی مستقل باشد. اگر آبادی در زمان سرشماری، محل سکونت خانوار یا خانوارهایی باشد، "دارای سکنه" و در غیر این صورت، "خالی از سکنه" تلقی می‌شود.

جمعیت ساکن در نقاط شهری

منظور از جمعیت ساکن در نقاط شهری در هر یک از محدوده‌های بخش، شهرستان، استان یا کشور، جمعیت کلیه شهرهایی است که در همان محدوده قرار دارد و جمعیت هر شهر عبارت است از مجموع تعداد اعضای همه خانوارهای معمولی ساکن و دستجمعی که اقامتگاه معمولی آنها در زمان سرشماری در آن شهر واقع است.

جمعیت ساکن در نقاط روستایی

منظور از جمعیت ساکن در نقاط روستایی در هر یک از محدوده‌های دهستان، بخش، شهرستان، استان یا کشور، جمعیت کلیه آبادیهایی است که در همان محدوده قرار دارد و جمعیت هر آبادی عبارت است از مجموع تعداد اعضای همه خانوارهای معمولی ساکن و دستجمعی که اقامتگاه معمولی آنها در زمان سرشماری در آن آبادی واقع است.

سن

منظور از سن، تعداد سالهای کاملی است که از زمان تولد فرد گذشته است.

مهاجران وارد شده

در هر شهر یا آبادی، آن دسته از اعضای خانوارهای معمولی ساکن و دستجمعی که متولد آنجا نباشند، مهاجر شناخته می‌شوند.

محل تولد

منظور از محل تولد، آبادی یا شهری است که در زمان تولد فرد، اقامتگاه معمولی مادر او بوده است.

باسواد

کسانی که می‌توانند به فارسی یا هر زبان دیگری متن ساده‌ای را بخوانند و بنویسند، خواه مدرک رسمی داشته یا نداشته باشند، باسواد تلقی می‌شوند. همه محصلان از جمله نوآموزان سال اول ابتدایی و سوادآموزان نهضت سوادآموزی نیز باسواد به حساب می‌آیند.

کار، هر فعالیت فکری یا بدنی است که قانوناً "مجاز باشد و به منظور کسب درآمد (نقدی، غیرنقدی) صورت گیرد.

وضع فعالیت در ۷ روز گذشته

در این سرشماری، وضع فعالیت افراد در ۷ روز پیش از مراجعه مامور سرشماری مورد نظر است. هر یک از افراد از این نظر و با توجه به تعریف کار، در یکی از گروههای زیر قرار می‌گیرند:

شاغل: افراد زیر شاغل به حساب می‌آیند:

— کسانی که دارای شغلی هستند، اعم از اینکه در ۷ روز پیش از مراجعه مامور سرشماری کار کرده و یا به عللی از قبیل مرخصی، بیماری، تعطیل موقت محل کار و... کار نکرده‌اند و پس از رفع علت به کار خود ادامه خواهند داد.

— کسانی که شغل مستمر نداشته ولی در ۷ روز پیش از مراجعه مامور سرشماری، حداقل دو روز کار کرده‌اند.

— کسانی که تحت عنوان کارآموز در ۷ روز پیش از مراجعه مامور سرشماری به کار اشتغال داشته‌اند.

— کسانی که دارای شغلی هستند، ولی در ۷ روز پیش از مراجعه مامور سرشماری به اقتضای فصل و ماهیت فصلی کار خود، کار نکرده‌اند (بیکاران فصلی)، مشروط بر آنکه در جستجوی کار دیگری هم نباشند.

— افرادی که به انجام خدمت وظیفه عمومی مشغول هستند.

— کسانی که در حال گذراندن دوره‌های آموزشی در دانشکده‌ها و آموزشگاههای مربوط به نیروهای نظامی و انتظامی هستند.

بیکار (جویای کار): کسانی که شاغل به حساب نمی‌آیند و در ۷ روز پیش از مراجعه مامور سرشماری در جستجوی کار بوده‌اند، بیکار (جویای کار) تلقی می‌شوند.

محصل: کسانی که شاغل، بیکار (جویای کار) محسوب نمی‌شوند و در ۷ روز پیش از مراجعه مامور سرشماری در حال تحصیل بوده‌اند، محصل به حساب می‌آیند.

خانه‌دار: خانه‌دار به کسانی گفته می‌شود که شاغل، بیکار (جویای کار) و محصل به حساب نمی‌آیند و بنا بر اظهار پاسخگو، در ۷ روز پیش از مراجعه مامور سرشماری به خانه‌داری مشغول بوده‌اند.

دارای درآمد بدون کار: کسانی که شاغل، بیکار (جویای کار) محصل و خانه‌دار محسوب نمی‌شوند و درآمدهای مستمری مانند حقوق بازنشستگی حقوق وظیفه، درآمد املاک و مستغلات، سود سهام و... دارند، دارای درآمد بدون کار محسوب می‌شوند.

سایر: کسانی که از نظر وضع فعالیت در ۷ روز پیش از مراجعه مامور سرشماری، در هیچ یک از گروههای بالا قابل طبقه‌بندی نیستند، درگروه سایر قرار می‌گیرند.

مفاهیم به کار رفته در این نشریه

نسبت جنسی

نسبت تعداد مردان به زنان یا زنان به مردان ، نسبت جنسی نامیده می‌شود . معمولاً " در این مورد نسبت تعداد مردان به زنان را محاسبه می‌کنند و به صورت درصد ارائه می‌دهند . یعنی اگر M تعداد مردان و F تعداد زنان در یک منطقه جغرافیایی باشد ، نسبت جنسی در آن منطقه عبارت خواهد بود از :

$$\text{نسبت جنسی} = \frac{M}{F} \times 100$$

گروههای عمده سنی

در مجموعه نشریات نتایج سرشماری عمومی نفوس و مسکن سال ۱۳۶۵ ، علاوه بر سنین منفرد و گروههای سنی منظم (۵ ساله و ۱۰ ساله) ، طبقه‌بندی سنی دیگری نیز برای جمعیت در نظر گرفته شده است که هر طبقه آن ، یک گروه عمده سنی نامیده می‌شود و عبارت است از :

افراد ۱ - ۵ ساله : نوباوگان

افراد ۶ - ۱۰ ساله : کودکان

افراد ۱۱ - ۱۴ ساله : نوجوانان

افراد ۱۵ - ۲۴ ساله : جوانان

افراد ۲۵ - ۶۴ ساله : میانسالان

افراد ۶۵ ساله و بیشتر : بزرگسالان

افرادی که سن آنان معلوم نبوده و یا امکان انتساب آنان به یکی از گروههای سنی وجود نداشته است ، در گروه " سن نامشخص" منظور شده است .

نسبت باسوادی

این نسبت در هر جامعه از تقسیم تعداد افراد با سواد در یک سن یا گروه سنی معین به جمعیت آن سن یا گروه سنی به دست می‌آید و

معمولاً " به صورت " درصد " بیان می‌شود .

ویژگیهای عمده نقاط روستایی شهرستان ابهر

ابهر یکی از شهرستانهای استان زنجان است که در مرکز این استان واقع شده و مرکز آن شهر ابهر است . این شهرستان دارای ۵ شهر ابهر ، خرمدره ، سلطانیه ، صائین قلعه و هیدج است . همچنین شهرستان ابهر به ۲ بخش شامل ۴ دهستان تقسیم شده و متشکل از ۲۲ آبادی دارای سکنه و ۲۸ آبادی خالی از سکنه است .

جمعیت

در سرشماری عمومی نفوس و مسکن مهرماه ۱۳۶۵ ، شهرستان ابهر دارای ۱۶۷۴۷۰ نفر جمعیت بوده است . از این تعداد ، ۹۱۱۳۴ نفر ساکن در نقاط شهری و ۷۶۳۳۶ نفر ساکن در نقاط روستایی بودماند .

جدول ۱- تعداد آبادیهای دارای سکنه شهرستان بر حسب بخش ، به تفکیک طبقات جمعیتی

بخش	جمع	۱ تا ۲۴ نفر	۲۵ تا ۴۹ نفر	۵۰ تا ۹۹ نفر	۱۰۰ تا ۲۴۹ نفر	۲۵۰ تا ۴۹۹ نفر	۵۰۰ تا ۹۹۹ نفر	۱۰۰۰ تا ۲۴۹۹ نفر	۲۵۰۰ تا ۴۹۹۹ نفر	۵۰۰۰ نفر و بیشتر
شهرستان ابهر	۱۲۲	۶	۷	۸	۲۰	۲۹	۲۷	۲۲	۲	۰
سلطانیه	۲۶	۰	۲	۲	۵	۱۱	۷	۸	۱	۰
مرکزی	۸۶	۶	۵	۶	۱۵	۱۸	۲۰	۱۴	۲	۰

از جمعیت نقاط روستایی این شهرستان ، ۳۸۹۹۰ نفر را مردان و ۳۷۳۴۶ نفر را زنان تشکیل میدادماند . نسبت جنسی در این جمعیت نشان میدهد که در مقابل هر ۱۰۰۰ نفر زن ، ۱۰۴ نفر مرد وجود دارد ، این نسبت در بین اطفال کمتر از یکساله ۱۰۲ و در بین افراد ۶۵ ساله و بیشتر ۱۲۶ است . پایینترین نسبت جنسی به گروه سنی میانسالان (۲۵ - ۶۴ ساله) و بالاترین نسبت ، به گروه سنی بزرگسالان

جدول ۲ جمعیت نقاط روستایی شهرستان برنج بخش و گروه‌های عمده شغلی، به تفکیک جنس

سنت جنسی	زن	مرد	مردوزن		گروه‌های عمده شغلی
			تعداد	درصد	
۱۰۴	۲۷۲۴۶	۲۸۹۹۰	۱۰۰/۰۰	۷۶۳۳۶	شهرستان ابهر
۱۰۲	۱۴۰۵	۱۴۳۷	۳/۷۲	۲۸۴۲	اطفال / کمتر از یکساله /
۱۰۶	۶۶۱۴	۷۰۰۸	۱۷/۸۴	۱۳۶۲۲	نوباوگان / ۱-۵ ساله /
۱۰۵	۵۹۲۰	۶۲۲۷	۱۵/۹۱	۱۲۱۴۷	کودکان / ۶-۱۰ ساله /
۱۱۱	۴۱۲۶	۴۵۸۰	۱۱/۴۰	۸۷۰۶	نوجوانان / ۱۱-۱۴ ساله /
۱۱۲	۶۳۵۹	۷۰۹۶	۱۷/۶۳	۱۳۴۵۵	جوانان / ۱۵-۲۴ ساله /
۹۵	۱۱۷۴۹	۱۱۱۵۷	۳۰/۰۱	۲۲۹۰۶	میانسالان / ۲۵-۶۴ ساله /
۱۲۶	۱۱۶۷	۱۴۷۶	۳/۴۶	۲۶۴۳	بزرگسالان / ۶۵ ساله و بیشتر /
#	۶	۹	۰/۰۲	۱۵	نامشخص
۱۰۵	۱۲۵۵۵	۱۳۱۲۰	۱۰۰/۰۰	۲۵۶۷۵	بخش سلطانیه
۱۰۶	۵۰۱	۵۳۰	۴/۰۲	۱۰۳۱	اطفال / کمتر از یکساله /
۱۰۷	۲۱۹۱	۲۳۴۰	۱۷/۶۵	۴۵۳۱	نوباوگان / ۱-۵ ساله /
۱۰۵	۲۰۷۹	۲۱۷۶	۱۶/۵۷	۴۲۵۵	کودکان / ۶-۱۰ ساله /
۱۱۷	۱۴۱۵	۱۶۵۲	۱۱/۹۵	۳۰۶۸	نوجوانان / ۱۱-۱۴ ساله /
۱۰۹	۲۲۲۸	۲۴۲۳	۱۸/۱۱	۴۶۵۱	جوانان / ۱۵-۲۴ ساله /
۹۴	۲۸۰۲	۲۵۸۹	۲۸/۷۹	۷۳۹۱	میانسالان / ۲۵-۶۴ ساله /
۱۲۰	۳۲۸	۴۰۷	۲/۹۰	۷۴۵	بزرگسالان / ۶۵ ساله و بیشتر /
#	۱	۲	۰/۰۱	۳	نامشخص
۱۰۴	۲۴۷۹۱	۲۵۸۷۰	۱۰۰/۰۰	۵۰۶۶۱	بخش مرکزی
۱۰۰	۹۰۴	۹۰۷	۳/۵۷	۱۸۱۱	اطفال / کمتر از یکساله /
۱۰۶	۴۴۲۳	۴۶۶۸	۱۷/۹۴	۹۰۹۱	نوباوگان / ۱-۵ ساله /
۱۰۵	۲۸۴۱	۴۰۵۱	۱۵/۵۸	۷۸۹۲	کودکان / ۶-۱۰ ساله /
۱۰۸	۲۷۱۱	۲۹۲۷	۱۱/۱۳	۵۶۳۸	نوجوانان / ۱۱-۱۴ ساله /
۱۱۳	۴۱۳۱	۴۶۷۳	۱۷/۲۸	۸۸۰۴	جوانان / ۱۵-۲۴ ساله /
۹۵	۷۹۴۷	۷۵۶۸	۳۰/۶۳	۱۵۵۱۵	میانسالان / ۲۵-۶۴ ساله /
۱۲۹	۸۲۹	۱۰۶۹	۳/۷۵	۱۸۹۸	بزرگسالان / ۶۵ ساله و بیشتر /
#	۵	۷	۰/۰۲	۱۲	نامشخص

خانوار

در سرشماری مهرماه ۱۳۶۵، شهرستان ابهر دارای ۳۱۹۸۵ خانوار بوده است، از این تعداد، ۱۸۰۷۸ خانوار ساکن در نقاط شهری و ۱۳۹۰۷ خانوار ساکن در نقاط روستایی بودماند.

جدول ۳- تعداد آبادیهایی دارای سکنه شهرستان بر حسب بخش، به تفکیک گروه بندی تعداد خانوار

بخش	مج	۱ تا ۲ خانوار	۳ تا ۴ خانوار	۵ تا ۹ خانوار	۱۰ تا ۱۹ خانوار	۲۰ تا ۲۹ خانوار	۳۰ تا ۴۹ خانوار	۵۰ تا ۹۹ خانوار	۱۰۰ تا ۱۹۹ خانوار	۲۰۰ تا ۲۹۹ خانوار	۳۰۰ تا ۴۹۹ خانوار	۵۰۰ تا ۹۹۹ خانوار	۱۰۰۰ خانوار بیشتر
شهرستان ابهر	۱۲۲	۶	۷	۸	۲۲	۲۲	۲۲	۲۵	۲۰	۲	۰	۰	۰
ملکاتیه	۲۶	۰	۲	۲	۶	۱۱	۷	۱	۰	۰	۰	۰	۰
مرکزی	۸۶	۶	۵	۶	۱۶	۲۱	۱۸	۱۳	۱	۰	۰	۰	۰

متوسط تعداد افراد در خانوارهای معمولی ساکن نقاط روستایی این شهرستان، ۵/۵ نفر است، بیشترین تعداد خانوار، مربوط به خانوارهای ۶ نفره و کمترین آن مربوط به خانوارهای ۱ نفره است.

جدول ۴- خانوارهای معمولی ساکن نقاط روستایی شهرستان بر حسب بخش، به تفکیک تعداد افراد در خانوار

بخش	مج	۱ نفر	۲ نفر	۳ نفر	۴ نفر	۵ نفر	۶ نفر	۷ نفر	۸ نفر	۹ نفر	۱۰ نفر بیشتر
شهرستان ابهر	۱۳۹۰۷	۶۳۰	۱۴۸۸	۱۳۱۷	۱۶۵۷	۱۸۷۲	۱۹۱۸	۱۷۶۲	۱۶۹۲	۸۲۱	۷۴۸
بخش ملکاتیه	۴۶۱۴	۱۷۹	۴۸۲	۴۱۷	۵۴۳	۶۲۲	۵۲۶	۶۰۷	۶۲۰	۲۶۴	۲۴۵
بخش مرکزی	۹۲۹۳	۴۵۱	۱۰۰۶	۹۰۰	۱۱۱۴	۱۲۴۱	۱۲۹۲	۱۱۵۶	۱۰۷۲	۵۶۷	۴۶۳

مهاجرت

در سرشماری عمومی نفوس و مسکن مهرماه ۱۳۶۵، ۹۵/۰ درصد از جمعیت نقاط روستایی شهرستان ابهر در همان آبادی که در زمان سرشماری اقامت داشتند متولد شده اند، مقایسه محل تولد افراد با محلی که در زمان سرشماری در آنجا اقامت داشتند نشان می دهد که ۲/۹ درصد جمعیت نقاط روستایی این شهرستان از آبادی به آبادی و ۱/۰ درصد از شهر به آبادی، در طول زندگی شان مهاجرت کرده اند.

جدول ۵ - جمعیت نقاط روستایی شهرستان بروجرد و گروه‌های عمده شغلی، به تفکیک محل تولد

اظهاریه	تولد در جاهای دیگر			تولد در آبادی محل اقامت	جمع	گروه‌های عمده شغلی
	خارج از کشور	شهر	آبادی			
۲۹۰	۴۰۰	۷۹۰	۲۲۱۴	۷۲۵۴۲	۷۶۲۲۶	شهرستان ابهر
۲۳	۰	۱۴	۱۸	۲۷۸۷	۲۸۴۲	اطفال / کمتر از یک ساله /
۹۴	۲۳	۱۲۹	۱۲۶	۱۳۲۵۰	۱۳۶۲۲	نوجوانان / ۱-۵ ساله /
۵۴	۵۶	۱۴۲	۱۴۵	۱۱۷۵۰	۱۲۱۴۷	کودکان / ۶-۱۰ ساله /
۴۳	۴۶	۶۱	۱۱۳	۸۴۴۳	۸۷۰۶	نوجوانان / ۱۱-۱۴ ساله /
۶۱	۱۰۱	۱۸۶	۳۴۷	۱۲۷۶۰	۱۳۴۵۵	جوانان / ۱۵-۲۴ ساله /
۹۹	۱۶۳	۲۴۰	۱۲۹۰	۲۱۱۱۴	۲۲۹۰۶	میانسالان / ۲۵-۶۴ ساله /
۱۴	۱۰	۱۸	۱۷۴	۲۴۲۷	۲۶۴۳	بزرگسالان / ۶۵ ساله و بیشتر /
۲	۱	۰	۱	۱۱	۱۵	نامشخص

سواد

در سرشماری مهرماه ۱۳۶۵ شهرستان ابهر، از ۵۹۸۷۲ نفر جمعیت ۶ ساله و بیشتر نقاط روستایی این شهرستان ۱/۵۳ درصد باسواد بودمانند. نسبت باسواد در این جمعیت برای مردان ۲/۶۷ درصد و برای زنان ۴/۲۸ درصد بوده است. این نسبت برای افراد لازم‌التعلیم (۶-۱۴ ساله) ۶/۸۲ درصد و برای افراد ۱۵ ساله و بیشتر ۳/۳۷ درصد بوده است.

جدول ۶ - درصد باسوادان بی‌سوادان و جمعیت ۶ ساله بیشتر نقاط روستایی شهرستان بروجرد و گروه‌های عمده شغلی، به تفکیک جنس

اظهاریه	بی‌سواد		باسواد		جمع	گروه‌های عمده شغلی
	زن	مرد	زن	مرد		
۰/۳۸	۶۱/۱۳	۲۲/۵۷	۳۸/۳۸	۶۷/۱۵	۱۰۰/۰۰	شهرستان ابهر
۰/۷۷	۲۶/۶۰	۹/۹۱	۷۲/۴۳	۸۹/۵۱	۱۰۰/۰۰	کودکان / ۶-۱۰ ساله /
۰/۱۷	۲۵/۲۸	۶/۲۲	۷۴/۳۸	۹۳/۶۷	۱۰۰/۰۰	نوجوانان / ۱۱-۱۴ ساله /
۰/۱۸	۵۱/۲۰	۱۷/۷۰	۴۸/۵۲	۸۲/۲۰	۱۰۰/۰۰	جوانان / ۱۵-۲۴ ساله /
۰/۲۹	۹۲/۸۸	۵۹/۲۰	۶/۷۲	۴۰/۶۳	۱۰۰/۰۰	میانسالان / ۲۵-۶۴ ساله /
۱/۰۲	۹۷/۴۳	۸۰/۰۱	۱/۶۳	۱۸/۹۰	۱۰۰/۰۰	بزرگسالان / ۶۵ ساله و بیشتر /
۰/۱۹	۶۰/۸۷	۳۴/۹۴	۳۸/۸۵	۶۴/۹۵	۱۰۰/۰۰	بخش سلطانیه
۰/۲۶	۲۵/۶۹	۱۱/۲۱	۷۳/۹۲	۸۸/۶۵	۱۰۰/۰۰	کودکان / ۶-۱۰ ساله /
۰/۱۰	۲۳/۸۹	۸/۹۵	۷۵/۹۰	۹۱/۰۵	۱۰۰/۰۰	نوجوانان / ۱۱-۱۴ ساله /
۰/۱۱	۵۵/۷۰	۲۲/۸۶	۴۴/۰۸	۷۷/۱۴	۱۰۰/۰۰	جوانان / ۱۵-۲۴ ساله /

جدول ۶- درصد باسوادان بی سوادان در جمیت ۶ ساله بیشتر نقاط روستایی شهرستان جرس بخش در دههای عمده تنی بتفلیک جنس (دنباله)

اظهار شده	بی سواد		باسواد		جمع	گروههای عمده تنی
	زن	مرد	زن	مرد		
۰/۴۷	۶۱/۲۷	۳۱/۳۸	۳۸/۱۴	۶۸/۲۷	۱۰۰/۰۰	بخش مرکزی
۱/۰۴	۲۷/۱۰	۹/۲۱	۷۱/۶۳	۸۹/۹۸	۱۰۰/۰۰	کودکان ۶-۱۰ ساله /
۰/۴۱	۲۶/۱۵	۴/۶۸	۷۳/۵۹	۹۵/۱۵	۱۰۰/۰۰	نوجوانان ۱۱-۱۴ ساله /
۰/۲۲	۴۸/۷۸	۱۵/۰۲	۵۰/۹۳	۸۴/۸۳	۱۰۰/۰۰	جوانان ۱۵-۲۴ ساله /
۰/۳۳	۹۲/۵۵	۵۶/۹۵	۶/۹۷	۴۲/۸۸	۱۰۰/۰۰	میانسالان ۲۵-۶۴ ساله /
۱/۱۶	۹۷/۱۰	۷۸/۸۶	۱/۸۱	۱۹/۹۳	۱۰۰/۰۰	بزرگسالان ۶۵ ساله و بیشتر /

وضع فعالیت

در سرشماری مهرماه ۱۳۴۵ ، ۳۷/۱ درصد جمعیت ۱۰ ساله و بیشتر نقاط روستایی شهرستان ابهر را افراد شاغل و بیکار (جویای کار) تشکیل می دادند . نسبت افراد شاغله جمعیت ۱۰ ساله و بیشتر در نقاط روستایی این شهرستان ، ۳۳/۱ درصد بوده است . این نسبت برای مردان ، ۶۴/۰ درصد و برای زنان ، ۰/۹ درصد بوده است .

جدول ۷- جمیت ۱۰ ساله و بیشتر نقاط روستایی شهرستان جرس بخش در وضع فعالیت ، بتفلیک جنس

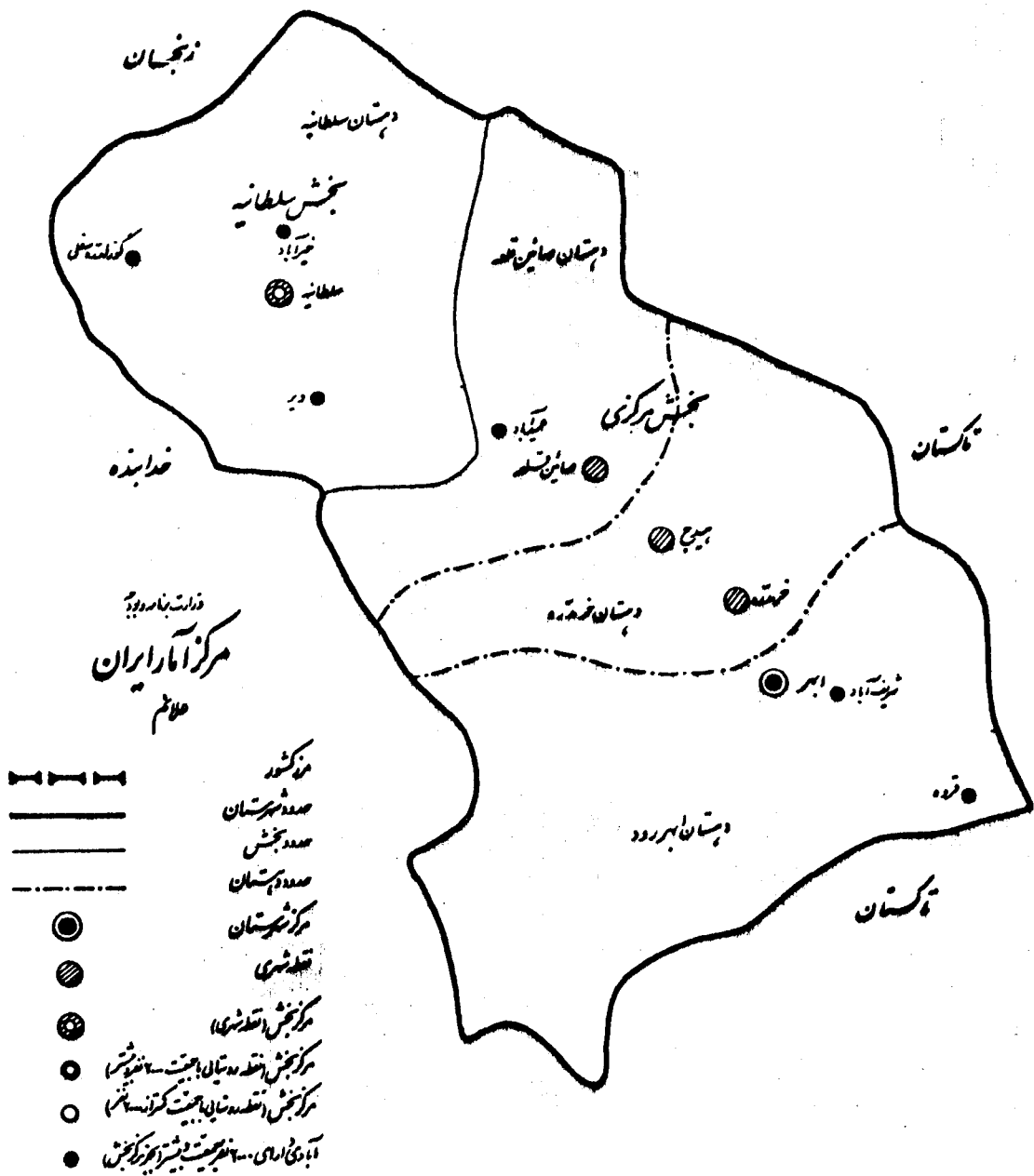
وضع فعالیت	مردان		مرد		زن	
	تعداد	درصد	تعداد	درصد	تعداد	درصد
شهرستان ابهر	۵۰۰۵۲	۱۰۰/۰۰	۲۵۵۱۲	۱۰۰/۰۰	۲۴۵۴۰	۱۰۰/۰۰
شاغل	۱۶۵۵۲	۳۳/۰۷	۱۶۳۲۴	۶۳/۹۸	۲۲۸	۰/۹۳
بیکار / جویای کار /	۲۰۱۹	۴/۰۳	۱۵۷۱	۶/۱۶	۴۴۸	۱/۸۳
محصّل	۹۵۷۵	۱۹/۱۳	۶۰۵۶	۲۳/۷۴	۳۵۱۹	۱۴/۳۴
خانه دار	۱۸۵۶۷	۳۷/۱۰	۱۳۸	۰/۵۴	۱۸۴۲۹	۷۵/۱۰
دارای درآمد بدون کار	۶۰۳	۱/۲۰	۳۴۷	۱/۳۶	۲۵۶	۱/۰۴
سایر	۲۴۹۲	۴/۹۸	۹۹۱	۳/۸۸	۱۵۰۱	۶/۱۲
اظهار نشده	۲۴۴	۰/۴۹	۸۶	۰/۳۴	۱۵۸	۰/۶۴











جدول ۲- جمعیت ۱۰ ساله و بیشتر نقاط روستایی شهرستان بر حسب بخش و وضع فعالیت؛ تفکیک جنس (دنباله)

زن		مرد		مرد و زن		وضع فعالیت
درصد	تعداد	درصد	تعداد	درصد	تعداد	
۱۰۰/۰۰	۸۱۹۷	۱۰۰/۰۰	۸۴۶۳	۱۰۰/۰۰	۱۶۶۶۰	بخش سلطانیه
۰/۷۳	۶۰	۶۵/۶۰	۵۵۵۲	۲۲/۶۹	۵۶۱۲	شاغل
۰/۱۸	۱۵	۴/۶۲	۳۹۱	۲/۴۴	۴۰۶	بیکار / جویای کار /
۱۶/۵۱	۱۳۵۳	۲۳/۸۸	۲۰۲۱	۲۰/۲۵	۳۳۷۴	محصل
۷۶/۳۰	۶۳۵۴	۰/۴۰	۳۴	۲۷/۷۴	۶۲۸۸	خانه دار
۰/۶۷	۵۵	۱/۴۷	۱۲۴	۱/۰۷	۱۷۹	دار ای در امد بدون کار
۵/۲۸	۴۳۳	۳/۸۶	۳۲۷	۴/۵۶	۷۶۰	سایر
۰/۳۳	۲۷	۰/۱۷	۱۴	۰/۳۵	۴۱	اظهار نشده
۱۰۰/۰۰	۱۶۳۴۲	۱۰۰/۰۰	۱۷۰۵۰	۱۰۰/۰۰	۳۳۳۹۲	بخش مرکزی
۱/۰۳	۱۶۸	۶۳/۱۸	۱۰۷۷۲	۲۲/۷۶	۱۰۹۴۰	شاغل
۲/۶۵	۴۳۳	۶/۹۲	۱۱۸۰	۴/۸۳	۱۶۱۳	بیکار / جویای کار /
۱۳/۲۵	۲۱۶۶	۲۳/۶۷	۴۰۳۵	۱۸/۵۷	۶۲۰۱	محصل
۷۴/۵۰	۱۲۱۷۵	۰/۶۱	۱۰۴	۳۶/۷۷	۱۲۲۷۹	خانه دار
۱/۲۳	۲۰۱	۱/۳۱	۲۲۳	۱/۲۷	۴۲۴	دار ای در امد بدون کار
۶/۵۴	۱۰۶۸	۳/۸۹	۶۶۴	۵/۱۹	۱۷۳۲	سایر
۰/۸۰	۱۳۱	۰/۴۲	۷۲	۰/۶۱	۲۰۳	اظهار نشده

نقشه شهرستان ابر در قلمرو بخش و دهستان

شماره عمومی همراه سال ۱۳۶۵



-  مرگشود
-  حدود شهرستان
-  حدود بخش
-  حدود دهستان
-  مرکز شهرستان
-  قلعه شهری
-  مرکز بخش (قلعه شهری)
-  مرکز بخش (قلعه دهستانی با حاکمیت سابقه شهرستان)
-  مرکز بخش (قلعه دهستانی با حاکمیت گذشته شهرستان)
-  آبادی دارای جمعیت بیشتر از یک نفر

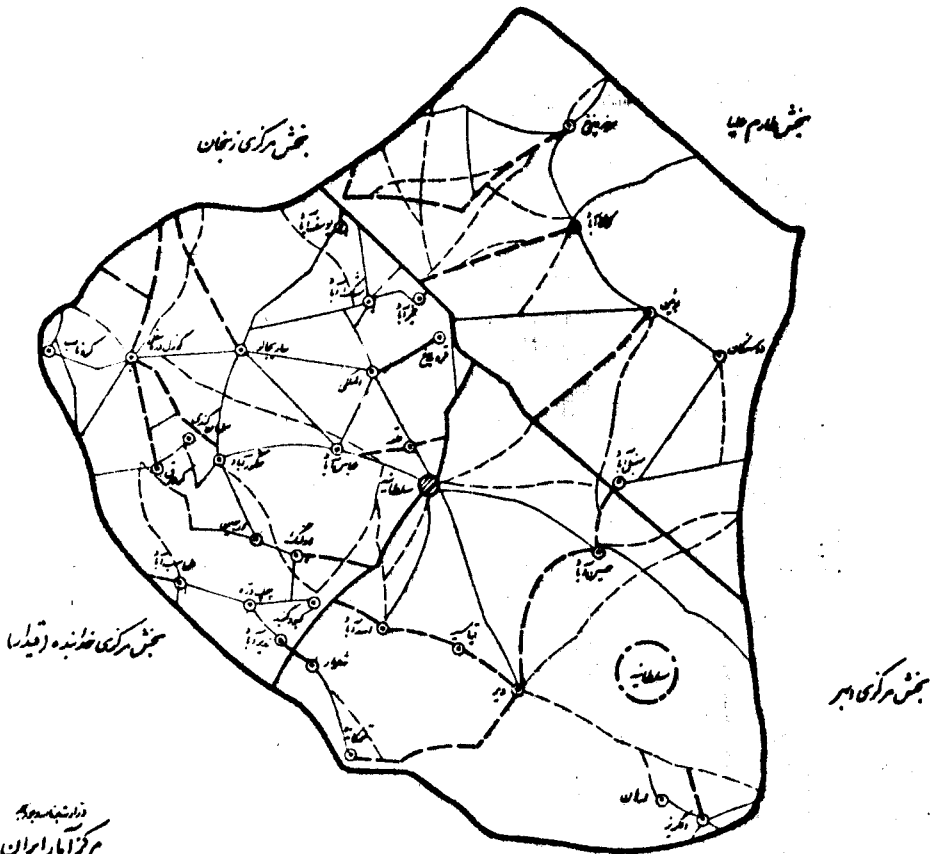


مقیاس ۱:۱۰۰۰



قشر روستایی بخش سلطانیه شهرستان ابریز استان زنجان

شماره ۱۳۶۵



فراستگاه
مرکز آمار ایران
حاکم

- قطعی
- گدازه یا بی‌تعمیر
- جاده آسفالت
- - - - - جاده خاکی
- جاده خاکی آبی
- جاده ناهل
- جاده درختان
- ||-||-||-|| مرکز کشور

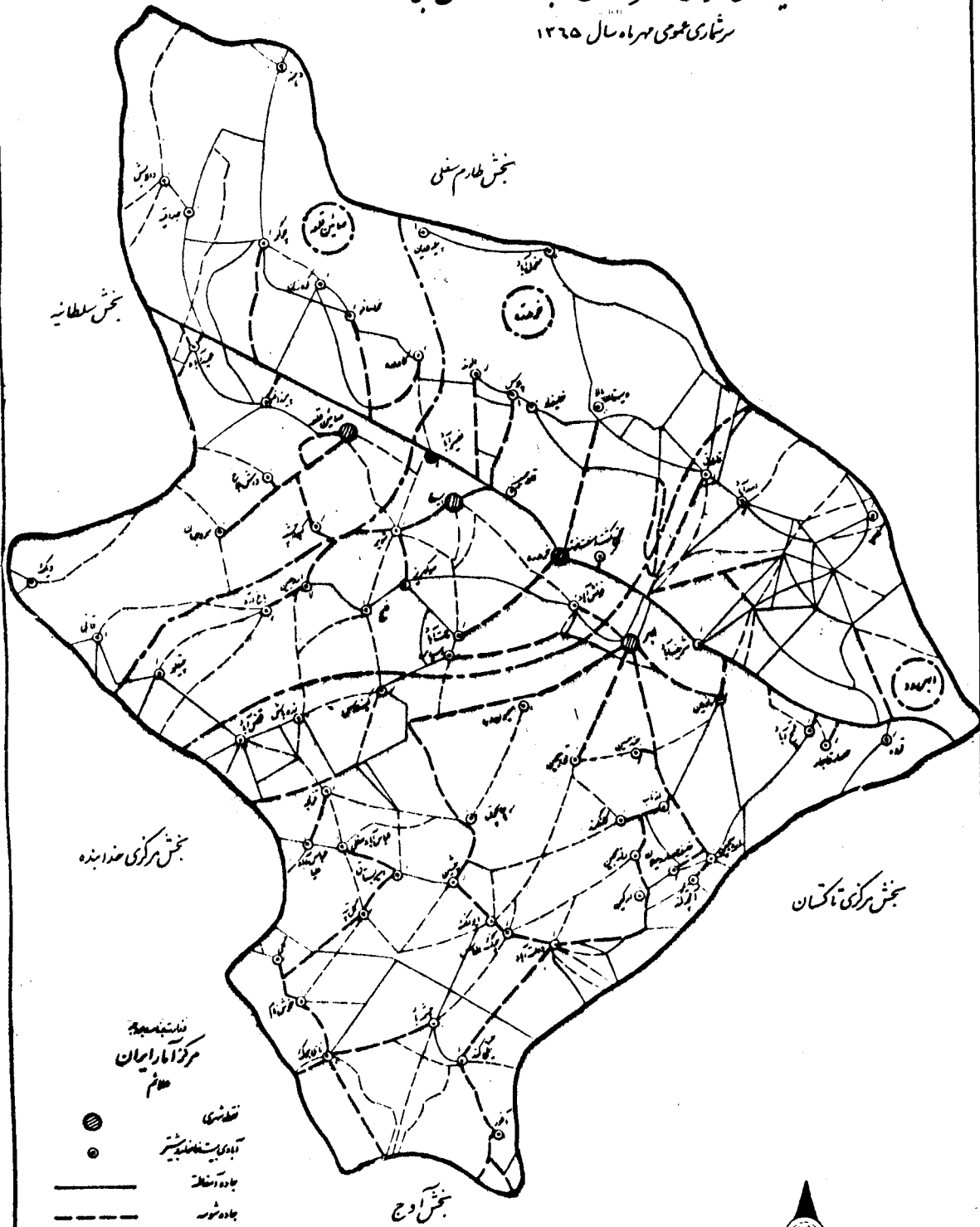


مقیاس

کیلومتر

نقشه شبکای بخش مرکزی شهرستان اهر استان زنجان

سرشماری عمومی همراه سال ۱۳۲۵



بخش سلطانیه

بخش طارم سفلی

بخش مرکزی تاکستان

بخش مرکزی صمدآباد

بخش اوج

نمایندگی
مرکز امام ابراهیم
مقام

- نقطه شهری
- آبادی بی‌تفکیک
- جاده آسفالت
- جاده خاکی
- جاده خاکی بزرگ
- جاده دال
- حدود استان
- مرز کشور



شمال



کیلومتر

آبادی

نقائست کشور					مجموعت شامل		مجموعت باسواد		مجموعت عساکر		کل جمعیت		تعداد خانوار		نوع راه آبادی (کدی)		کده آبادی	
۱۴	۱۳	۱۲	۱۱	۱۰	۹	۸	۷	۶	۵	۴	۳	۲	۱	۰	۰	۰	۰	۰
۱۴	۷	۳۱	۳۱	۳۱	۶۱۶۵	۶۸۳۰	۲۰۱۲	۵۶۵۲	۳۱۶۳									
۱۳	۷	۳۱	۳۱	۳۱	۶۱۶۵	۶۸۳۰	۲۰۱۲	۵۶۵۲	۳۱۶۳									
			*	*	۶۳	۲۵	۶۶۱	۲۰۲	۶۶۲									
			*	*	۲۲	۱۶۲	۳۲۸	۱۱۱۶	۶۲۱									
			*	*	۵۶	۳۳۱	۳۳۲	۲۰۵	۵۵									
			*	*	۶۲۳	۳۵۲	۳۵۱	۱۶۶۱	۲۳۱									
			*	*	۱۰۰	۳۵۱	۳۲۲	۴۳	۴۳									
			*	*	۶۳	۶۳	۲۲۱	۲۲۱	۲۲									
			*	*	۸	۷۱	۶۱	۲۲	۲									
			*	*	۳۸۲	۱۵۳	۱۳۱	۳۰۵۱	۳۸۲									
			*	*	۶۸	۱۵۱	۶۰۹	۶۶۱	۳۸									
			*	*	۶۳	۲۸	۲۰۰	۰۶۲	۵۵									
			*	*	۱۵۱	۶۲	۶۰۹	۶۵۵	۱۱۱									
			*	*	۱۰۵	۵۰۱	۱۰۱	۳۲۲	۲۲									
			*	*	۵۶	۱۰۲	۵۵	۶۵۳	۲۸									
			*	*	۱۶۱	۶۲	۷۵	۲۶	۱۲									
			*	*	۳۶۳	۲۲	۶۸۸	۲۵۱۱	۱۶۱									
			*	*	۶۸	۱۰۳	۷۳	۴۳	۹۰									
			*	*	۱۰۲	۱۰۲	۱۰۲	۳۶	۱۵۱									
			*	*	۲۲۱	۲۲	۵۲۶	۶۶	۲۲									
			*	*	۳۶	۷۲	۲۵۲	۱۲	۳۵									
			*	*	۶۲	۶۵	۶۵	۱۹۸	۲۲									
			*	*	۶	۲۲	۳۶	۵۲	۳۱									
			*	*	۳۱	۳۳	۷۷	۲۲	۳۱									
			*	*	۳۶۳	۱۶۶	۶۲۱	۵۳۱	۱۶۲									
			*	*	۵۰۱	۱۸۱	۶۱۳	۵۰۸	۱۰۰									
			*	*	۰۷	۵۳	۱۵۱	۲۲	۶۵									
			*	*	۳۲	۱۶۲	۲۲	۵۵	۲۶									
			*	*	۸۷	۱۶۲	۳۳	۵۵	۱۰۸									
			*	*	۱۱۰	۷۳	۲۳۲	۴۳	۳۸									
			*	*	۶۰	۱۱	۲۲	۱۲	۶۶									
			*	*	۵۱	۳۳	۲۲	۲۲	۱۷									
			*	*	۵	۳۱	۶۱	۲۲	۲۲									
			*	*	۷۶	۶۳	۲۲	۲۲	۲۲									
			*	*	۳۶	۲۲	۱۵۱	۷۶	۲۵									
			*	*	۵۵۸	۷۰۹	۲۰۶	۵۰۷	۵۰									
			*	*	۳۲۰	۶۱۸	۲۰۹	۱۵۱	۲۰۵									
۲۸		۳۳	۸۵	۶۶	۶۲۲	۶۲۲	۲۲۲۲	۵۰۶۶۱	۲۲۲									
۱۹		۲۳	۲۲	۲۲	۲۲	۲۲	۲۲	۲۲	۲۲									

مركزی

انبار رود

آبادی

کد آبادی	تعداد خانوار	کل جمعیت	جمعیت عساکر و پیشتر	جمعیت باسواد	جمعیت شامل	زراعت	باغداری	دامداری دامپروری	پرورش طیور	پرورش کرم ابریشم	پرورش بومبوس
۳	۵	۶	۷	۸	۹	۱۰	۱۱	۱۲	۱۳	۱۴	۱۵
۱۲۳۰۰۱	۲	۶۲	۶۶۱	۱۲	۵۵	*	*	*	*	*	*
۱۲۳۰۰۲	۲	۱	۲	۱	۱	*	*	*	*	*	*
۱۲۳۰۰۳	۲	۶۲۱	۲۱۵	۸۷۱	۸۲۱	*	*	*	*	*	*
۱۲۳۰۰۴	۲	۷۱	۶۷	۵۲	۶۱	*	*	*	*	*	*
۱۲۳۰۰۵	۲	۲۲	۷۷۱	۶۳۱	۶۳	*	*	*	*	*	*
۱۲۳۰۰۶	۲	۷۶	۸۳۱	۳۲۱	۳۲	*	*	*	*	*	*
۱۲۳۰۰۷	۲	۶۳	۰۷۲	۳۰۲	۲۶	*	*	*	*	*	*
۱۲۳۰۰۸	۳	۲۶	۱۶۶	۲۶۳	۰۳۲	*	*	*	*	*	*
۱۲۳۰۰۹	۲	۳۸۱	۲۸۶	۱۲۸	۱۲۲	*	*	*	*	*	*
۱۲۳۰۱۰	۲	۸۲۱	۶۱۶	۶۳۵	۳۲۲	*	*	*	*	*	*
۱۲۳۰۱۱	۲	۶۶	۳۶۳	۶۰۳	۰۲۲	*	*	*	*	*	*
۱۲۳۰۱۲	۲	۵۶	۶۱۳	۱۲۱	۰۱۱	*	*	*	*	*	*
۱۲۳۰۱۳	۲	۶۲۲	۰۸۰۱۱	۳۱۶	۱۸۵	*	*	*	*	*	*
۱۲۳۰۱۴	۲	۳۸۱	۶۶۶	۷۸۷	۱۸۲	*	*	*	*	*	*
۱۲۳۰۱۵	۲	۷۲	۶۲۱	۸۷۱	۰۸۱	*	*	*	*	*	*
۱۲۳۰۱۶	۲	۷۷	۱۵۳	۰۳۲	۱۱۱	*	*	*	*	*	*
۱۲۳۰۱۷	۱	۵۳۸	۱۰۶۲	۳۳۸۲	۸۲۶۱	*	*	*	*	*	*
۱۲۳۰۱۸	۲	۲۲	۳۲	۵۵	۲۱	*	*	*	*	*	*
۱۲۳۰۱۹	۲	۱۱۱	۷۷۰	۸۱۵	۵۶۱	*	*	*	*	*	*
۱۲۳۰۲۰	۲	۲۲	۱۲۱	۰۰۱	۲۱	*	*	*	*	*	*
۱۲۳۰۲۱	۲	۶	۱۳	۰۷	۷	*	*	*	*	*	*
۱۲۳۰۲۲	۲	۸۲	۰۸۱	۵۶۱	۰۸	*	*	*	*	*	*
۱۲۳۰۲۳	۲	۶۶۳	۲۱۳۲	۲۶۲۱	۳۰۲۱	*	*	*	*	*	*
۱۲۳۰۲۴	۲	۲۱	۳۸	۶۵	۸۲	*	*	*	*	*	*
۱۲۳۰۲۵	۲	۱	۷	۶	۲	*	*	*	*	*	*
۱۲۳۰۲۶	۲	۶	۶۳	۷۲	۳۱	*	*	*	*	*	*
۱۲۳۰۲۷	۲	۳۳	۸۲۲	۸۶۱	۲۸	*	*	*	*	*	*
۱۲۳۰۲۸	۲	۷	۰۳	۲۲	۷۱	*	*	*	*	*	*
۱۲۳۰۲۹	۲	۸	۸۳	۷۲	۶	*	*	*	*	*	*
۱۲۳۰۳۰	۲	۱۶	۰۷۵	۵۵۳	۲۰۲	*	*	*	*	*	*
۱۲۳۰۳۱	۲	۷۳۱	۰۷۸	۶۶۲	۶۶۲	*	*	*	*	*	*
۱۲۳۰۳۲	۲	۱۳۱	۰۶۰	۲۰۵	۱۱۲	*	*	*	*	*	*
۱۲۳۰۳۳	۲	۷	۲	۳۱	۵	*	*	*	*	*	*
۱۲۳۰۳۴	۲	۲۶	۰۲۰	۱۲۲	۶۱۲	*	*	*	*	*	*
۱۲۳۰۳۵	۲	۲۱۲	۰۱۱	۲۸۶	۸۸۵	*	*	*	*	*	*
۱۲۳۰۳۶	۲	۱۵	۰۸۶	۲۰۲	۶۲	*	*	*	*	*	*
۱۲۳۰۳۷	۲	۷۲	۰۶۳	۵۶۱	۳۵	*	*	*	*	*	*
۱۲۳۰۳۸	۲	۷۸	۶۶۱	۱۶۱	۲۲	*	*	*	*	*	*
۱۲۳۰۳۹	۲	۲	۵۱	۲۱	۰۸	*	*	*	*	*	*
۱۲۳۰۴۰	۲	۶۲۲	۵۶۱	۱۶۱۱	۱۵۶	*	*	*	*	*	*
۱۲۳۰۴۱	۲	۶۵	۱۳۱	۶۶۲	۳۲۱	*	*	*	*	*	*
۱۲۳۰۴۲	۲	۵۳۱	۶۸۶۱	۲۳۲۱	۶۱۶	*	*	*	*	*	*
۱۲۳۰۴۳	۲	۳۵	۸۲۸	۲۸۲	۶۵۱	*	*	*	*	*	*

آبادی

ردیف	نوع راه آبادی (کد)	تعداد خانوار	جمعیت	جمعیت مساوی‌وزن	جمعیت باسواد	جمعیت شامل	زراعت	بهداری	دواماری و پریشی	پرورش طیور	پرورش گاو و بز	پرورش بوم‌پرست
۱۵	۴	۵	۶	۷	۸	۹	۱۰	۱۱	۱۲	۱۳	۱۴	۱۵
۱	۲	۲۸۲	۶۵۹	۱۰۲۱	۵۱۷	۸۷۲	۳۱	۶۱	۲۴	۶	۰	۲
۲	۲	۱۸۱	۱۷۸	۱۰۰	۵۱۷	۸۷۲	۳۱	۶۱	۲۴	۶	۰	۲
۳	۲	۱۸۱	۱۷۸	۱۰۰	۵۱۷	۸۷۲	۳۱	۶۱	۲۴	۶	۰	۲
۴	۲	۱۸۱	۱۷۸	۱۰۰	۵۱۷	۸۷۲	۳۱	۶۱	۲۴	۶	۰	۲
۵	۲	۱۸۱	۱۷۸	۱۰۰	۵۱۷	۸۷۲	۳۱	۶۱	۲۴	۶	۰	۲
۶	۲	۱۸۱	۱۷۸	۱۰۰	۵۱۷	۸۷۲	۳۱	۶۱	۲۴	۶	۰	۲
۷	۲	۱۸۱	۱۷۸	۱۰۰	۵۱۷	۸۷۲	۳۱	۶۱	۲۴	۶	۰	۲
۸	۲	۱۸۱	۱۷۸	۱۰۰	۵۱۷	۸۷۲	۳۱	۶۱	۲۴	۶	۰	۲
۹	۲	۱۸۱	۱۷۸	۱۰۰	۵۱۷	۸۷۲	۳۱	۶۱	۲۴	۶	۰	۲
۱۰	۲	۱۸۱	۱۷۸	۱۰۰	۵۱۷	۸۷۲	۳۱	۶۱	۲۴	۶	۰	۲
۱۱	۲	۱۸۱	۱۷۸	۱۰۰	۵۱۷	۸۷۲	۳۱	۶۱	۲۴	۶	۰	۲
۱۲	۲	۱۸۱	۱۷۸	۱۰۰	۵۱۷	۸۷۲	۳۱	۶۱	۲۴	۶	۰	۲
۱۳	۲	۱۸۱	۱۷۸	۱۰۰	۵۱۷	۸۷۲	۳۱	۶۱	۲۴	۶	۰	۲
۱۴	۲	۱۸۱	۱۷۸	۱۰۰	۵۱۷	۸۷۲	۳۱	۶۱	۲۴	۶	۰	۲
۱۵	۲	۱۸۱	۱۷۸	۱۰۰	۵۱۷	۸۷۲	۳۱	۶۱	۲۴	۶	۰	۲

شماره
ردیف

آبادی

کده آبادی

نوع راه
آبادی
کده

فخایت کشاورزی

پرورش بوسل
پرورش گوسفند
پرورش طیور
دامداری و دامپروری
باغداری
زراعت

۱	۲	۳	۴	۵	۶	۷	۸	۹	۱۰
	بخش سلطانیه								
	دهستان سلطانیه								
۱	معدن سنگپازر	۲۲۲۰۲۱	۲						
	بخش مرکزی								
	دهستان ابهررود								
۱	اغسو	۲۲۲۰۶۹	۴	*	*				
۲	اهک محمد اباد	۲۲۲۰۷۲	۲	*	*				
۳	شاهبلانی	۲۲۲۰۸۸	۳						
۴	قلعه شیخ چریک	۲۲۲۱۰۲	۶						
۵	فیالبیجه	۲۲۲۱۰۷	۶	*	*				
۶	مزرعه چاهک	۲۲۲۱۱۴	۲						
۷	مزرعه زره کوبند	۲۲۲۱۱۵	۳	*	*				
۸	مزرعه قره چمن	۲۲۲۱۱۶	۲						
۹	واژده	۲۲۲۱۲۰	۳						
	دهستان خرمدره								
۱	ایستگاه خرمدره	۲۲۲۱۸۲	۲						
۲	بیار بیک ابد	۲۲۲۱۸۳	۳						
۳	حصار عبد الکریم	۲۲۲۱۸۹	۲	*	*				
۴	میز دشت	۲۲۲۱۹۴	۲						
۵	شرکت بار بته	۲۲۲۱۹۶	۲	*	*				
۶	علی بلانی	۲۲۲۱۹۸	۴						
۷	قلعه حمن اباد	۲۲۲۲۰۱	۲						
۸	گلرچ	۲۲۲۲۰۳	۲						
۹	مرغداری مجتمع کشت و صنعت خرمدره	۲۲۲۲۰۶	۲	*	*				
۱۰	مزرعه بهر هار	۲۲۲۲۰۷	۳						
۱۱	مزرعه چیر خر	۲۲۲۲۰۹	۱	*	*				
۱۲	مزرعه مهدس مسگری	۲۲۲۲۱۱	۳	*	*				
۱۳	معدن بیار بیک ابد	۲۲۲۲۱۲	۴						
۱۴	معدن خلیفه لو	۲۲۲۲۱۳	۳						
	دهستان مسابین قلعه								
۱	امامزاده یعقوب	۲۲۲۲۲۵	۲						
۲	ایستگاه زرین دژ	۲۲۲۲۲۶	۲						
۳	مزرعه زربنده گل	۲۲۲۲۶۹	۴						
۴	مزرعه قاشقچی سردره	۲۲۲۲۷۰	۳						