

۹۱۵۱۵۰۰۱
۱۳۳۵
۱۳۴۵
۱۳۵۵
۱۳۶۵

بسمه تعالی

پیشگفتار

سرشماری عمومی نفوس و مسکن در ایران به موجب قانون، هر ۱۰ سال یکبار توسط مرکز آمار ایران انجام می‌شود. تاکنون چهار سرشماری عمومی نفوس و مسکن در سالهای ۱۳۳۵، ۱۳۴۵، ۱۳۵۵ و ۱۳۶۵ به مرحله اجرا درآمده است. نخستین سرشماری، توسط اداره کل آمار عمومی، و سرشماریهای بعدی، توسط مرکز آمار ایران انجام گرفته است. سرشماری سال ۱۳۶۵، اولین سرشماری در نظام جمهوری اسلامی ایران است که علی‌رغم جنگ تحمیلی، محاصره اقتصادی و مضیق‌های ناشی از هر یک، به حول و قوه الهی مطابق برنامه‌پیش‌بینی شده به نحو مطلوب به انجام رسید. سرشماری عمومی نفوس و مسکن، مناسبترین ابزار برنامه‌ریزیهای توسعه اجتماعی، اقتصادی و فرهنگی در کشور است که با ارائه آمار و اطلاعات درست، رهنمودهای لازم برای رسیدن به اهداف برنامه‌ریزیهای کوتاه‌مدت، میان‌مدت و بلندمدت را در اختیار سیاست‌گزاران، مسئولان و برنامه‌ریزان کشور قرار می‌دهد.

وسعت و عظمت کار سرشماری، مرکز آمار ایران را بر آن داشت که از نیمه دوم سال ۱۳۶۱ با برنامه‌ریزیهای دقیق، فعالیت مستمر و پیگیری را برای تهیه مقدمات سرشماری عمومی نفوس و مسکن آغاز کند. اولین قدم در این زمینه، شناخت نیازهای اساسی دستگاههای مسئول کشور بود که بر آن اساس، طرح مقدماتی سرشماری تهیه شد و به طور آزمایشی در مناطق شهری و روستایی سه شهرستان آستانه شرفیه از استان گیلان، سراوان از استان سیستان و بلوچستان و شادگان از استان خوزستان و نیز در چند حوزه نمونه در هر یک از استانهای دیگر به مرحله اجرا درآمد. با استفاده از نتایج حاصل از آزمایش سرشماری، پرسشنامه‌ها، فرمها و دستورالعملهای فنی و اجرایی مورد تجدید نظر قرار گرفت و بر آن اساس، طرح نهایی سرشماری تهیه و آماده اجرا شد. عملیات اجرایی سرشماری به طور همزمان در تمام نقاط کشور از تاریخ ۱۶ تا ۳۰ مهرماه سال ۱۳۶۵ انجام شد. در این مرحله، سازمان برنامه و بودجه استانها، مراکز تربیت معلم و سایر سازمانها و موسسات دولتی و همچنین نهادهای انقلاب اسلامی، همکاریهای ارزنده‌ای با مرکز آمار ایران داشتند و مردم فداکار ایران نیز با همیاری و مساعدت خود، امکان اجرای موفقیت آمیز سرشماری را فراهم آوردند.

پرسشنامه‌هایی که در جریان اجرای سرشماری تکمیل شده است، حجم عظیمی از اطلاعات آماری را در بر دارد که در جداول متعدد، برای یک از سطوح جغرافیایی، قابل استخراج و ارائه است. برخی از این اطلاعات در قالب نشریات نتایج سرشماری ارائه می‌شود و سایر اطلاعات در صورت نیاز و برحسب مورد، در اختیار استفاده‌کنندگان قرار خواهد گرفت.

۳۸
۱۳۶۵

فرهنگ آبادیهای شهرستان ، یکی از مجموعه نشریات نتایج سرشماری عمومی نفوس و مسکن است که در ۱۹۵ جلد برای ۱۹۵ شهرستان (بر اساس تقسیمات کشوری در زمان سرشماری) منتشر می شود . در هر یک از این نشریات ، ۳۹ خصوصیت عمده جمعیتی ، اجتماعی ، اقتصادی و فرهنگی برای هر یک از آبادیهای دارای سکنه و نیز جدولی در مورد آبادیهای خالی از سکنه شهرستان به تفکیک بخش و دهستان ارائه شده است . همچنین این نشریات شامل نقشه کشور (که نشان دهنده موقعیت شهرستان در داخل استان است) ، نقشه شهرستان (به تفکیک بخش و دهستان ، و موقعیت مراکز بخش ، نقاط شهری و آبادیهای دارای ۲۰۰۰ نفر جمعیت و بیشتر) و نقشه های مربوط به بخش یا بخشهای شهرستان (به تفکیک دهستان و آبادیهای دارای ۲۰ خانوار و بیشتر) است .

لازم به یادآوری است ، نقشه شهرستانها که موقعیت کلیه آبادیها (دارای سکنه و خالی از سکنه) روی آن مشخص شده ، در مرکز آمار ایران موجود و قابل ارائه به استفاده کنندگان است .

امید است این مجموعه از نشریات نتایج سرشماری بتواند اطلاعات لازم برای شناخت اوضاع اجتماعی و اقتصادی آبادیهای کشور را در اختیار تصمیم گیران ، برنامه ریزان و پژوهشگران قرار دهد .

مرکز آمار ایران

فهرست مندرجات فرهنگ آبادیهای شهرستان زنجان

صفحه

عنوان

تعاریف و مفاهیم مورد استفاده در سرشماری عمومی نفوس و مسکن سال ۱۳۶۵ (ویژه فرهنگ آبادیها)	
یک	جمعیت (جامعه مورد سرشماری)
یک	خانوار
دو	اقامتگاه معمولی
دو	شهر (نقطه شهری)
دو	آبادی (نقطه روستایی)
دو	جمعیت ساکن در نقاط شهری
دو	جمعیت ساکن در نقاط روستایی
دو	سن
دو	مهاجران وارد شده
دو	محل تولد
دو	باسواد
سه	کار
سه	وضع فعالیت در ۷ روز گذشته

مفاهیم به کار رفته در این نشریه

چهار	نسبت جنسی
چهار	گروههای عمده سنی
چهار	نسبت باسوادی

ویژگیهای عمده نقاط روستایی شهرستان

۱	جمعیت
۴	خانوار
۴	مهاجرت
۵	سواد
۶	وضع فعالیت
۸	نقشه تقسیمات کشوری جمهوری اسلامی ایران به تفکیک استان : ۱۳۶۵
۹	نقشه شهرستان به تفکیک بخش و دهستان

نقشه روستایی بخش طارم علیا شهرستان زنجان از استان زنجان	۱۰
نقشه روستایی بخش مامنشان شهرستان زنجان از استان زنجان (دهستانهای غنی بیگلر و اورباد)	۱۱
نقشه روستایی بخش ماه نشان شهرستان زنجان از استان زنجان (دهستانهای قزل کچیلو وانگوران)	۱۲
نقشه روستایی بخش مرکزی از شهرستان زنجان از استان زنجان (دهستانهای قرمبشلو (تجره پشکوه)، زنجانرود و چایپاره)	۱۳
نقشه روستایی بخش مرکزی شهرستان زنجان از استان زنجان (دهستانهای حومه و ایجرود)	۱۴

جداول

خصوصیات اجتماعی - اقتصادی آبادیهای دارای سکنه شهرستان	۱۶
نوع راه و فعالیت کشاورزی آبادیهای خالی از سکنه شهرستان	۴۴

پیوستها

فرم ۳ - (پرسشنامه آبادی)

فهرست مجموعه نشریات فرهنگ آبادیهای کشور براساس نتایج سرشماری عمومی نفوس و مسکن سال ۱۳۶۵

۲۰۱۱
۱۳۸۰
۱۳۸۱
۱۳۸۲
۱۳۸۳
۱۳۸۴
۱۳۸۵
۱۳۸۶
۱۳۸۷
۱۳۸۸
۱۳۸۹
۱۳۹۰
۱۳۹۱
۱۳۹۲
۱۳۹۳
۱۳۹۴
۱۳۹۵
۱۳۹۶
۱۳۹۷
۱۳۹۸
۱۳۹۹
۱۴۰۰
۱۴۰۱
۱۴۰۲
۱۴۰۳
۱۴۰۴
۱۴۰۵
۱۴۰۶
۱۴۰۷
۱۴۰۸
۱۴۰۹
۱۴۱۰
۱۴۱۱
۱۴۱۲
۱۴۱۳
۱۴۱۴
۱۴۱۵
۱۴۱۶
۱۴۱۷
۱۴۱۸
۱۴۱۹
۱۴۲۰

تعاریف و مفاهیم مورد استفاده در سرشماری عمومی نفوس و مسکن سال ۱۳۶۵ (ویژه فرهنگ آبادیها)

جمعیت (جامعه مورد سرشماری)

اعضای همه خانوارهای معمولی ساکن و دستجمعی که اقامتگاه معمولی آنان در زمان سرشماری در ایران قرار دارد و نیز اعضای کلیه خانوارهای معمولی غیر ساکن کشور، جامعه مورد سرشماری را تشکیل می‌دهند. اعضای هیئتهای سیاسی و سفارتخانه‌های خارجی در ایران و افراد خانواده آنان جزو جامعه مورد سرشماری محسوب نمی‌شوند، اما ایرانیان عضو هیئتهای سیاسی و سفارتخانه‌های ایران در خارج از کشور و افراد خانواده آنان، جزو جامعه مورد سرشماری به حساب می‌آیند.

خانوار

خانوار از چند نفر تشکیل می‌شود که با هم در یک اقامتگاه زندگی می‌کنند، با یکدیگر هم‌خرج هستند و معمولاً "با هم غذا می‌خورند". فردی که به تنهایی زندگی می‌کند نیز، خانوار تلقی می‌شود.
خانوار معمولی: خانوار با تعریف فوق، اکثر افراد کشور را در بر می‌گیرد و به همین دلیل این‌گونه خانوارها، "خانوار معمولی" نیز نامیده می‌شود.

خانوار معمولی ساکن: خانواری که در اقامتگاه ثابت سکونت دارد، "خانوار معمولی ساکن" نامیده می‌شود.
خانوار معمولی غیر ساکن: خانواری که در زمان سرشماری در اقامتگاه ثابتی سکونت ندارد، "خانوار معمولی غیر ساکن" نامیده می‌شود.
این دسته از خانوارها شامل سه گروه زیر است:

- ۱- خانوارهایی که در زمان سرشماری در کوچ به سر می‌برند و یا در خارج شهرها و آبادیها در زیر چادر زندگی می‌کنند.
 - ۲- خانوارهایی که در محل زندگی ثابتی زندگی نمی‌کنند و به‌طور مداوم محل زندگی خود را تغییر می‌دهند، مانند کولیها.
 - ۳- خانوارهایی که محل زندگی مشخص ندارند و شبها معمولاً "در پارکها، خرابه‌ها، زیرپلها و ... بیتوته می‌کنند.
- خانوار دستجمعی: مجموعه افرادی که به دلیل داشتن هدف یا ویژگیهای مشترک مانند تحصیل، بیماری روانی و ... با هم در یک موسسه از قبیل خوابگاه دانشجویی، آسایشگاه روانی و ... زندگی می‌کنند، یک خانوار دستجمعی به حساب می‌آیند. در این سرشماری، افرادی که در ندامتگاهها، بازداشتگاهها و مراکز مشابه نگهداری می‌شوند و نیز افرادی که در سربازخانه‌ها، پادگانها، پاسگاهها، پایگاهها، یا اردوگاههای نظامی و انتظامی به‌طور جمعی به سر می‌برند و همچنین دانش‌آموزان و دانشجویان موسسات آموزشی نیروهای نظامی و انتظامی، به عنوان اعضای خانوار دستجمعی مورد سرشماری قرار نمی‌گیرند. این‌گونه افراد همراه با سایر اعضای خانوار معمولی خود سرشماری می‌شوند.

اقامتگاه معمولی

اقامتگاه معمولی خانوار، محلی است که خانوار در زمان سرشماری در آنجا زندگی می‌کند، مشروط بر اینکه اقامتگاه دیگری نداشته باشد. اقامتگاه معمولی خانواری که در زمان سرشماری بیش از یک اقامتگاه دارد، محلی است که بیشترین مدت سال را در آنجا به سر می‌برد.

شهر (نقطه شهری)

منظور از شهر، هر یک از نقاطی است که دارای شهرداری باشد.

آبادی (نقطه روستایی)

آبادی به مجموعه یک یا چند مکان و اراضی به هم پیوسته (اعم از کشاورزی و غیرکشاورزی) گفته می‌شود که خارج از محدوده شهرها واقع شده و دارای محدوده ثبتی یا عرفی مستقل باشد. اگر آبادی در زمان سرشماری، محل سکونت خانوار یا خانوارهایی باشد، "دارای سکنه" و در غیر این صورت، "خالی از سکنه" تلقی می‌شود.

جمعیت ساکن در نقاط شهری

منظور از جمعیت ساکن در نقاط شهری در هر یک از محدوده‌های بخش، شهرستان، استان یا کشور، جمعیت کلیه شهرهایی است که در همان محدوده قرار دارد و جمعیت هر شهر عبارت است از مجموع تعداد اعضای همه خانوارهای معمولی ساکن و دستجمعی که اقامتگاه معمولی آنها در زمان سرشماری در آن شهر واقع است.

جمعیت ساکن در نقاط روستایی

منظور از جمعیت ساکن در نقاط روستایی در هر یک از محدوده‌های دهستان، بخش، شهرستان، استان یا کشور، جمعیت کلیه آبادیهایی است که در همان محدوده قرار دارد و جمعیت هر آبادی عبارت است از مجموع تعداد اعضای همه خانوارهای معمولی ساکن و دستجمعی که اقامتگاه معمولی آنها در زمان سرشماری در آن آبادی واقع است.

سن

منظور از سن، تعداد سالهای کاملی است که از زمان تولد فرد گذشته است.

مهاجران وارد شده

در هر شهر یا آبادی، آن دسته از اعضای خانوارهای معمولی ساکن و دستجمعی که متولد آنجا نباشند، مهاجر شناخته می‌شوند.

محل تولد

منظور از محل تولد، آبادی یا شهری است که در زمان تولد فرد، اقامتگاه معمولی مادر او بوده است.

باسواد

کسانی که می‌توانند به فارسی یا هر زبان دیگری متن ساده‌ای را بخوانند و بنویسند، خواه مدرک رسمی داشته یا نداشته باشند، باسواد تلقی می‌شوند. همه محصلان از جمله نوآموزان سال اول ابتدایی و سوادآموزان نهضت سوادآموزی نیز باسواد به حساب می‌آیند.

کار، هر فعالیت فکری یا بدنی است که قانوناً "مجاز باشد و به منظور کسب درآمد (نقدی، غیرنقدی) صورت گیرد.

وضع فعالیت در ۷ روز گذشته

در این سرشماری، وضع فعالیت افراد در ۷ روز پیش از مراجعه مأمور سرشماری مورد نظر است. هر یک از افراد از این نظر و با توجه به تعریف کار، در یکی از گروههای زیر قرار می‌گیرند:

شاغل؛ افراد زیر شاغل به حساب می‌آیند:

— کسانی که دارای شغلی هستند، اعم از اینکه در ۷ روز پیش از مراجعه مأمور سرشماری کار کرده و یا به عللی از قبیل مرخصی، بیماری، تعطیل موقت محل کار و... کار نکرده‌اند و پس از رفع علت به کار خود ادامه خواهند داد.

— کسانی که شغل مستمر نداشته ولی در ۷ روز پیش از مراجعه مأمور سرشماری، حداقل دو روز کار کرده‌اند.

— کسانی که تحت عنوان کارآموز در ۷ روز پیش از مراجعه مأمور سرشماری به کار اشتغال داشته‌اند.

— کسانی که دارای شغلی هستند، ولی در ۷ روز پیش از مراجعه مأمور سرشماری به کار اشتغال داشته‌اند.

(بیکاران فصلی)، مشروط بر آنکه در جستجوی کار دیگری هم نباشند.

— افرادی که به انجام خدمت وظیفه عمومی مشغول هستند.

— کسانی که در حال گذراندن دوره‌های آموزشی در دانشکده‌ها و آموزشگاههای مربوط به نیروهای نظامی و انتظامی هستند.

بیکار (جویای کار)؛ کسانی که شاغل به حساب نمی‌آیند و در ۷ روز پیش از مراجعه مأمور سرشماری در جستجوی کار بوده‌اند، بیکار (جویای کار) تلقی می‌شوند.

محصل؛ کسانی که شاغل، بیکار (جویای کار) محسوب نمی‌شوند و در ۷ روز پیش از مراجعه مأمور سرشماری در حال تحصیل بوده‌اند، محصل به حساب می‌آیند.

خانه‌دار؛ خانه‌دار به کسانی گفته می‌شود که شاغل، بیکار (جویای کار) و محصل به حساب نمی‌آیند و بنا بر اظهار پاسخگو، در ۷ روز پیش از مراجعه مأمور سرشماری به خانه‌داری مشغول بوده‌اند.

دارای درآمد بدون کار؛ کسانی که شاغل، بیکار (جویای کار) محصل و خانه‌دار محسوب نمی‌شوند و درآمدهای مستمری مانند حقوق بازنشستگی، حقوق وظیفه، درآمد املاک و مستغلات، سود سهام و... دارند، دارای درآمد بدون کار محسوب می‌شوند.

سایر؛ کسانی که از نظر وضع فعالیت در ۷ روز پیش از مراجعه مأمور سرشماری، در هیچ یک از گروههای بالا قابل طبقه‌بندی نیستند، در گروه سایر قرار می‌گیرند.

مفاهیم به کار رفته در این نشریه

نسبت جنسی

نسبت تعداد مردان به زنان یا زنان به مردان ، نسبت جنسی نامیده می‌شود . معمولاً " در این مورد نسبت تعداد مردان به زنان را محاسبه می‌کنند و به صورت درصد ارائه می‌دهند . یعنی اگر M تعداد مردان و F تعداد زنان در یک منطقه جغرافیایی باشد ، نسبت جنسی در آن منطقه عبارت خواهد بود از :

$$\text{نسبت جنسی} = \frac{M}{F} \times 100$$

گروههای عمده سنی

در مجموعه نشریات نتایج سرشماری عمومی نفوس و مسکن سال ۱۳۶۵ ، علاوه بر سنین منفرد و گروههای سنی منظم (۵ ساله و ۱۰ ساله) ، طبقه‌بندی سنی دیگری نیز برای جمعیت در نظر گرفته شده است که هر طبقه آن ، یک گروه عمده سنی نامیده می‌شود و عبارت است از :

افراد ۱ - ۵ ساله : نوباوگان

افراد ۶ - ۱۰ ساله : کودکان

افراد ۱۱ - ۱۴ ساله : نوجوانان

افراد ۱۵ - ۲۴ ساله : جوانان

افراد ۲۵ - ۶۴ ساله : میانسالان

افراد ۶۵ ساله و بیشتر : بزرگسالان

افرادی که سن آنان معلوم نبوده و یا امکان انتساب آنان به یکی از گروههای سنی وجود نداشته است ، در گروه " سن نامشخص" منظور شده است .

نسبت باسوادی

این نسبت در هر جامعه از تقسیم تعداد افراد با سواد در یک سن یا گروه سنی معین به جمعیت آن سن یا گروه سنی به دست می‌آید و معمولاً " به صورت " درصد " بیان می‌شود .

ویژگیهای عمده نقاط روستایی شهرستان زنجان

زنجان یکی از شهرستانهای استان زنجان است که در قسمت شمالی این استان واقع شده و مرکز آن شهر زنجان است . این شهرستان دارای ۱ شهر به نام زنجان است . همچنین شهرستان زنجان به ۳ بخش شامل ۱۰ دهستان تقسیم شده و متشکل از ۶۰۴ آبادی دارای سکنه و ۱۳۷ آبادی خالی از سکنه است .

جمعیت

در سرشماری عمومی نفوس و مسکن مهرماه ۱۳۶۵ ، شهرستان زنجان دارای ۴۵۸۵۰۳ نفر جمعیت بوده است . از این تعداد ، ۲۱۵۲۶۱ نفر ساکن در نقاط شهری و ۲۴۳۲۴۲ نفر ساکن در نقاط روستایی بودماند .

جدول ۱- تعداد آبادیهای دارای سکنه شهرستان بر حسب بخش ، به تفکیک طبقات جمعیتی

بخش	جمع	۱ تا ۲۴ نفر	۲۵ تا ۴۹ نفر	۵۰ تا ۹۹ نفر	۱۰۰ تا ۲۴۹ نفر	۲۵۰ تا ۴۹۹ نفر	۵۰۰ تا ۹۹۹ نفر	۱۰۰۰ تا ۲۴۹۹ نفر	۲۵۰۰ تا ۴۹۹۹ نفر	۵۰۰۰ نفر و بیشتر
شهرستان زنجان	۶۰۴	۲۹	۲۵	۵۵	۱۵۶	۱۶۹	۱۳۰	۲۸	۲	۰
نارم علیا	۱۲۸	۵	۱۰	۱۴	۴۸	۳۳	۲۳	۵	۰	۰
ماه‌نشان	۱۸۶	۵	۶	۱۷	۵۴	۶۳	۲۴	۶	۱	۰
مرکزی	۲۸۰	۱۹	۹	۲۴	۵۴	۷۲	۷۳	۲۷	۱	۰

از جمعیت نقاط روستایی این شهرستان ، ۱۲۴۲۲۲ نفر را مردان و ۱۱۹۰۲۰ نفر را زنان تشکیل می‌داده‌اند . نسبت جنسی در این جمعیت نشان می‌دهد که در مقابل هر ۱۰۰ نفر زن ، ۱۰۴ نفر مرد وجود دارد . این نسبت در بین اطفال کمتر از یکساله ۱۰۴ و در بین افراد ۶۵ ساله و بیشتر ۱۲۴ است . پایینترین نسبت جنسی (۱۰۲) به دو گروه سنی جوانان (۱۵ - ۲۴ ساله) و میانسالان (۲۵ - ۶۴ ساله) و بالاترین نسبت ، به گروه سنی بزرگسالان (۶۵ ساله و بیشتر) تعلق دارد .

جدول ۲- جمعیت نقاط روستایی شهرستان برنج بخش و گروههای عمده سنی، به تفکیک جنس

نسبت جنسی	زن	مرد	مردوزن		گروههای عمده سنی
			تعداد	درصد	
۱۰۴	۱۱۹۰۲۰	۱۲۴۲۲۲	۱۰۰/۰۰	۲۴۳۲۴۲	شهرستان زنجان
۱۰۷	۴۲۵۶	۴۵۶۶	۳/۶۳	۸۸۲۲	اطفال/کمتر از یکساله /
۱۰۴	۲۱۱۶۱	۲۱۹۸۳	۱۷/۷۴	۴۳۱۴۴	نوباوگان/ ۱-۵ساله /
۱۰۸	۱۹۷۲۹	۲۱۲۳۳	۱۶/۸۴	۴۰۹۶۲	کودکان/ ۶-۱۰ساله /
۱۰۶	۱۲۳۳۴	۱۴۱۶۴	۱۱/۳۰	۲۷۴۹۸	نوجوانان/ ۱۱-۱۴ساله /
۱۰۲	۲۰۸۱۸	۲۱۲۰۹	۱۷/۲۸	۴۲۰۲۷	جوانان/ ۱۵-۲۴ساله /
۱۰۲	۳۶۴۴۵	۳۷۰۰۵	۳۰/۲۰	۷۳۴۵۰	میانسالان/ ۲۵-۶۴ساله /
۱۲۴	۲۲۵۰	۴۰۱۷	۲/۹۹	۷۲۶۷	بزرگسالان/ ۶۵ساله و بیشتر /
*	۲۷	۴۵	۰/۰۳	۷۲	نامشخص
۱۰۷	۲۱۳۷۱	۲۲۷۸۰	۱۰۰/۰۰	۴۴۱۵۱	بخش طارم علیا
۱۱۷	۷۴۵	۸۷۴	۳/۶۷	۱۶۱۹	اطفال/کمتر از یکساله /
۱۱۱	۲۷۳۰	۴۱۵۰	۱۷/۸۵	۷۸۸۰	نوباوگان/ ۱-۵ساله /
۱۱۲	۲۲۱۱	۳۶۰۱	۱۵/۴۳	۶۸۱۲	کودکان/ ۶-۱۰ساله /
۱۰۶	۲۲۳۲	۲۳۵۹	۱۰/۴۰	۴۵۹۱	نوجوانان/ ۱۱-۱۴ساله /
۱۰۴	۲۹۳۱	۴۰۹۳	۱۸/۱۷	۸۰۲۴	جوانان/ ۱۵-۲۴ساله /
۱۰۳	۶۸۲۳	۷۰۰۶	۲۱/۳۴	۱۳۸۲۹	میانسالان/ ۲۵-۶۴ساله /
۱۰۰	۶۸۴	۶۸۷	۳/۱۱	۱۳۷۱	بزرگسالان/ ۶۵ساله و بیشتر /
*	۵	۱۰	۰/۰۳	۱۵	نامشخص
۱۰۳	۳۲۹۲۴	۳۲۹۲۶	۱۰۰/۰۰	۶۶۸۵۰	بخش ماه نشان
۱۰۳	۱۱۷۸	۱۲۱۴	۳/۵۸	۲۳۹۲	اطفال/کمتر از یکساله /
۱۰۵	۵۸۱۳	۶۱۰۰	۱۷/۸۲	۱۱۹۱۳	نوباوگان/ ۱-۵ساله /
۱۰۵	۵۵۹۲	۵۸۵۴	۱۷/۱۲	۱۱۴۴۶	کودکان/ ۶-۱۰ساله /
۱۰۳	۲۵۹۸	۲۶۹۶	۱۰/۹۱	۷۲۹۴	نوجوانان/ ۱۱-۱۴ساله /
۹۴	۶۰۰۷	۵۶۵۶	۱۷/۴۵	۱۱۶۶۳	جوانان/ ۱۵-۲۴ساله /
۱۰۵	۹۸۸۹	۱۰۳۸۸	۳۰/۳۳	۲۰۲۷۷	میانسالان/ ۲۵-۶۴ساله /
۱۲۰	۸۳۰	۹۹۵	۲/۷۳	۱۸۲۵	بزرگسالان/ ۶۵ساله و بیشتر /
*	۱۷	۲۳	۰/۰۶	۴۰	نامشخص

جدول ۲- جمعیت نقاط روستایی شهرستان بر حسب بخش و گروه‌های عمده‌سنی، به تفکیک جنس (دنباله)

نسبت جنسی	زن	مرد	مرد و زن		گروه‌های عمده‌سنی
			درصد	تعداد	
۱۰۴	۶۴۷۲۵	۶۷۵۱۶	۱۰۰/۰۰	۱۲۲۲۴۱	بخش مرکزی
۱۰۶	۱۲۳۳	۲۴۷۸	۳/۶۴	۴۸۱۱	اطفال / کمتر از یکساله /
۱۰۱	۱۱۶۱۸	۱۱۷۳۳	۱۷/۶۶	۲۳۳۵۱	نوباوگان / ۱-۵ساله /
۱۰۸	۱۰۹۲۶	۱۱۷۷۸	۱۷/۱۷	۲۲۷۰۴	کودکان / ۶-۱۰ساله /
۱۰۸	۷۵۰۴	۸۱۰۹	۱۱/۸۱	۱۵۶۱۳	نوجوانان / ۱۱-۱۴ساله /
۱۰۵	۱۰۸۸۰	۱۱۴۶۰	۱۶/۸۹	۲۲۳۴۰	جوانان / ۱۵-۲۴ساله /
۹۹	۱۹۷۲۳	۱۹۶۱۱	۲۹/۷۴	۳۹۳۳۴	میانسالان / ۲۵-۶۴ساله /
۱۳۵	۱۷۳۶	۲۳۳۵	۳/۰۸	۴۰۷۱	بزرگسالان / ۶۵ساله و بیشتر /
■	۵	۱۲	۰/۰۱	۱۷	شاه‌شخص

■ محاسبه مفهوم ندارد.

خانوار

در سرشماری مهرماه ۱۳۶۵، شهرستان زنجان دارای ۸۸۹۹۳ خانوار بوده است. از این تعداد، ۴۳۱۴۱ خانوار ساکن در نقاط شهری و ۴۵۸۵۲ خانوار ساکن در نقاط روستایی بودماند.

جدول ۳- تعداد آبادیهایی دارای سکنه شهرستان بر حسب بخش، به تفکیک گروه بندی تعداد خانوار

بخش	جمع	۱ تا ۴ خانوار	۵ تا ۹ خانوار	۱۰ تا ۱۹ خانوار	۲۰ تا ۲۹ خانوار	۳۰ تا ۴۹ خانوار	۵۰ تا ۹۹ خانوار	۱۰۰ تا ۱۹۹ خانوار	۲۰۰ تا ۴۹۹ خانوار	۵۰۰ تا ۹۹۹ خانوار	۱۰۰۰ خانوار و بیشتر
شهرستان زنجان	۶۰۴	۴۱	۲۱	۶۲	۱۶۵	۱۶۹	۱۱۵	۲۸	۲	۰	
بخش طارم علیا	۱۲۸	۷	۸	۱۸	۴۹	۳۱	۲۱	۴	۰	۰	
بخش ماه نشان	۱۸۶	۴	۶	۱۹	۵۶	۶۵	۲۹	۶	۱	۰	
بخش مرکزی	۲۸۰	۲۰	۷	۲۶	۶۰	۷۲	۶۵	۲۸	۱	۰	

مترسب تعداد افراد در خانوارهای شهرستان ساکن نقاط روستایی این شهرستان، ۵/۳ نفر است. بیشترین تعداد خانوار، مربوط به خانوارهای ۶ نفره و کمترین آن مربوط به خانوارهای ۱ نفره و بیشتر است.

جدول ۴- خانوارهای معمولی ساکن نقاط روستایی شهرستان بر حسب بخش، به تفکیک تعداد افراد در خانوار

بخش	جمع	۱ نفر	۲ نفر	۳ نفر	۴ نفر	۵ نفر	۶ نفر	۷ نفر	۸ نفر	۹ نفر	۱۰ نفر و بیشتر
شهرستان زنجان	۴۵۸۴۵	۲۲۹۰	۵۲۷۲	۴۹۴۴	۵۵۴۴	۵۸۵۸	۱۱۹۵	۵۸۵۵	۳۶۴۵	۲۴۸۶	۲۱۵۸
بخش طارم علیا	۸۲۶۰	۴۸۱	۶۲۱	۸۲۵	۹۱۲	۱۰۸۶	۱۱۶۶	۱۱۰۶	۹۲۴	۴۴۲	۳۷۶
بخش ماه نشان	۱۲۶۲۰	۳۶۴	۱۴۶۴	۱۴۴۱	۱۵۹۶	۱۶۱۱	۱۶۹۶	۱۵۴۵	۱۲۴۱	۶۷۶	۶۰۰
بخش مرکزی	۲۴۹۵۵	۱۳۲۶	۳۰۸۲	۲۶۶۱	۲۰۲۸	۲۱۵۱	۲۳۲۰	۲۲۰۴	۲۶۸۰	۱۳۶۷	۱۱۸۲

مهاجرت

در سرشماری عمومی نفوس و مسکن مهرماه ۱۳۶۵، ۹۵/۶ درصد از جمعیت نقاط روستایی شهرستان زنجان در همان آبادی که در زمان سرشماری اقامت داشتند متولد شده اند. مقایسه محل تولد افراد با محلی که در زمان سرشماری در آنجا اقامت داشتند نشان می دهد که ۲/۹ درصد جمعیت نقاط روستایی این شهرستان از آبادی، به آبادی و ۹/۰ درصد از شهر به آبادی، در طول زندگی شان مهاجرت کرده اند.

(۱) شامل ۷ خانوار دستجمعی و ۴۵۸۴۵ خانوار معمولی ساکن است.

جدول ۵ جمعیت نقاط روستایی شهرستان بر حسب گروه‌های عمده شغلی، به تفکیک محل تولد

اظهار شده	متولد در جای دیگر			متولد در آبادی محل اقامت	جمع	گروه‌های عمده شغلی
	خارج از کشور	شهر	آبادی			
۱۳۸۷	۶۲	۲۱۲۰	۷۰۴۲	۲۳۲۲۶۳۱	۲۴۳۲۴۴۲	شهرستان زنجان
۹۵	۲	۶۵	۲۸	۸۶۳۲	۸۸۲۲	اطفال / کمتر از یکساله /
۳۱۰	۶	۳۴۷	۲۳۱	۴۲۲۵۰	۴۳۱۴۴	نوجوانان / ۱-۵ ساله /
۲۵۵	۷	۱۸۴	۳۲۱	۴۰۱۹۵	۴۰۹۶۲	کودکان / ۶-۱۰ ساله /
۱۵۷	۲	۸۴	۴۵۵	۲۶۸۰۰	۲۷۴۹۸	نوجوانان / ۱۱-۱۴ ساله /
۲۰۱	۱۷	۵۳۹	۱۲۴۷	۴۰۰۲۳	۴۲۰۲۷	جوانان / ۱۵-۲۴ ساله /
۳۲۹	۲۸	۸۶۴	۴۳۱۶	۶۷۹۱۲	۷۳۴۵۰	میانسالان / ۲۵-۶۴ ساله /
۴۰	۰	۳۳	۴۴۳	۶۷۵۱	۷۲۶۷	بزرگسالان / ۶۵ ساله و بیشتر /
۰	۰	۴	۱	۶۷	۷۲	نامشخص

سواد

در سرشماری مهرماه ۱۳۶۵ شهرستان زنجان، از ۱۹۱۲۷۶ نفر جمعیت ۶ ساله و بیشتر نقاط روستایی این شهرستان، ۳۹/۷ درصد باسواد بودند. نسبت باسوادی در این جمعیت برای مردان، ۵۲/۱ درصد و برای زنان، ۲۶/۷ درصد بوده است. این نسبت برای افراد لازم‌التعلیم (۶-۱۴ ساله)، ۶۷/۵ درصد و برای افراد ۱۵ ساله و بیشتر، ۲۴/۲ درصد بوده است.

جدول ۶- درصد باسوادان بی‌سوادان و جمعیت ۶ ساله و بیشتر نقاط روستایی شهرستان بر حسب جنس و گروه‌های عمده شغلی به تفکیک محل تولد

اظهار شده	بی‌سواد		باسواد		جمع	گروه‌های عمده شغلی
	زن	مرد	زن	مرد		
۰/۳۸	۷۲/۸۳	۴۷/۵۹	۲۶/۶۹	۵۲/۱۲	۱۰۰/۰۰	شهرستان زنجان
۰/۹۵	۴۵/۱۵	۲۲/۸۹	۵۲/۶۶	۷۶/۳۸	۱۰۰/۰۰	کودکان / ۶-۱۰ ساله /
۰/۱۶	۴۳/۴۷	۱۵/۸۴	۵۶/۳۴	۸۴/۰۴	۱۰۰/۰۰	نوجوانان / ۱۱-۱۴ ساله /
۰/۱۷	۷۲/۹۴	۳۳/۲۶	۲۶/۸۳	۶۶/۶۳	۱۰۰/۰۰	جوانان / ۱۵-۲۴ ساله /
۰/۲۰	۹۶/۲۱	۷۷/۴۷	۳/۴۴	۲۲/۳۷	۱۰۰/۰۰	میانسالان / ۲۵-۶۴ ساله /
۰/۹۵	۹۷/۵۷	۹۰/۲۲	۱/۱۱	۹/۱۴	۱۰۰/۰۰	بزرگسالان / ۶۵ ساله و بیشتر /
۰/۳۳	۷۲/۱۲	۴۶/۷۷	۲۷/۵۱	۵۲/۹۳	۱۰۰/۰۰	بذخ طارم علیا
۰/۷۸	۴۲/۸۲	۲۱/۰۸	۵۶/۳۴	۷۸/۲۰	۱۰۰/۰۰	کودکان / ۶-۱۰ ساله /
۰/۱۷	۴۰/۲۸	۱۴/۱۶	۵۹/۴۵	۸۵/۷۶	۱۰۰/۰۰	نوجوانان / ۱۱-۱۴ ساله /
۰/۱۶	۶۷/۴۴	۲۸/۵۱	۳۲/۴۱	۷۱/۳۲	۱۰۰/۰۰	جوانان / ۱۵-۲۴ ساله /
۰/۱۹	۹۶/۴۰	۷۷/۱۸	۳/۴۱	۲۲/۶۴	۱۰۰/۰۰	میانسالان / ۲۵-۶۴ ساله /
۰/۸۸	۹۸/۲۵	۹۱/۸۵	۰/۵۸	۷/۵۷	۱۰۰/۰۰	بزرگسالان / ۶۵ ساله و بیشتر /

جدول ۶- درصد سوادان بی سوادان و جمعیت ۶ ساله بیشتر نقاط روستایی شهرستان بر حسب بخش و گروه های عمده شغلی (تفلیک جنس) (دنباله)

اظهار شده	بی سواد		باسواد		جمع	گروه های عمده شغلی
	زن	مرد	زن	مرد		
۰/۳۱	۷۹/۹۵	۴۹/۰۳	۱۹/۶۳	۵۰/۷۷	۱۰۰/۰۰	بخش ماه نشان
۰/۶۲	۵۴/۴۹	۳۱/۲۸	۴۴/۵۶	۷۸/۴۱	۱۰۰/۰۰	کودکان ۶-۱۰ ساله /
۰/۱۲	۵۹/۰۶	۱۴/۸۰	۴۰/۷۷	۸۵/۱۲	۱۰۰/۰۰	نوجوانان ۱۱-۱۴ ساله /
۰/۲۲	۸۵/۲۲	۳۸/۱۵	۱۴/۴۵	۶۱/۷۴	۱۰۰/۰۰	جوانان ۱۵-۲۴ ساله /
۰/۱۸	۹۷/۲۵	۷۸/۶۴	۲/۴۷	۲۱/۱۹	۱۰۰/۰۰	میانسالان ۲۵-۶۴ ساله /
۱/۰۴	۹۷/۴۷	۹۱/۴۶	۱/۲۰	۷/۷۴	۱۰۰/۰۰	بزرگسالان ۶۵ ساله و بیشتر /
۰/۴۳	۶۹/۴۳	۴۷/۱۵	۳۰/۰۳	۵۲/۵۲	۱۰۰/۰۰	بخش مرکزی
۱/۱۷	۴۱/۰۶	۲۴/۲۵	۵۷/۵۳	۱۸/۸۱	۱۰۰/۰۰	کودکان ۶-۱۰ ساله /
۰/۱۷	۳۶/۹۴	۱۶/۸۰	۲۲/۸۷	۸۲/۰۶	۱۰۰/۰۰	نوجوانان ۱۱-۱۴ ساله /
۰/۱۴	۶۸/۱۴	۳۲/۵۵	۳۱/۶۵	۷۲/۲۷	۱۰۰/۰۰	جوانان ۱۵-۲۴ ساله /
۰/۲۲	۹۵/۵۷	۷۶/۶۱	۳/۹۴	۲۲/۱۰	۱۰۰/۰۰	میانسالان ۲۵-۶۴ ساله /
۰/۹۳	۹۷/۲۸	۹۱/۲۱	۱/۲۷	۱۰/۱۹	۱۰۰/۰۰	بزرگسالان ۶۵ ساله و بیشتر /

وضع فعالیت

در سرشماری مهرماه ۱۳۶۵ ، ۲۸/۸ درصد جمعیت ۱۰ ساله و بیشتر نقاط روستایی شهرستان زنجان را افراد شاغل و بیکار (جویای کار) تشکیل می دادمانند ، نسبت افراد شاغل به جمعیت ۱۰ ساله و بیشتر در نقاط روستایی این شهرستان ، ۳۶/۶ درصد بوده است . این نسبت برای مردان ، ۷۰/۷ درصد و برای زنان ، ۱/۷ درصد بوده است .

جدول ۷- جمعیت ۱۰ ساله و بیشتر نقاط روستایی شهرستان بر حسب بخش و وضع فعالیت ، تفلیک جنس

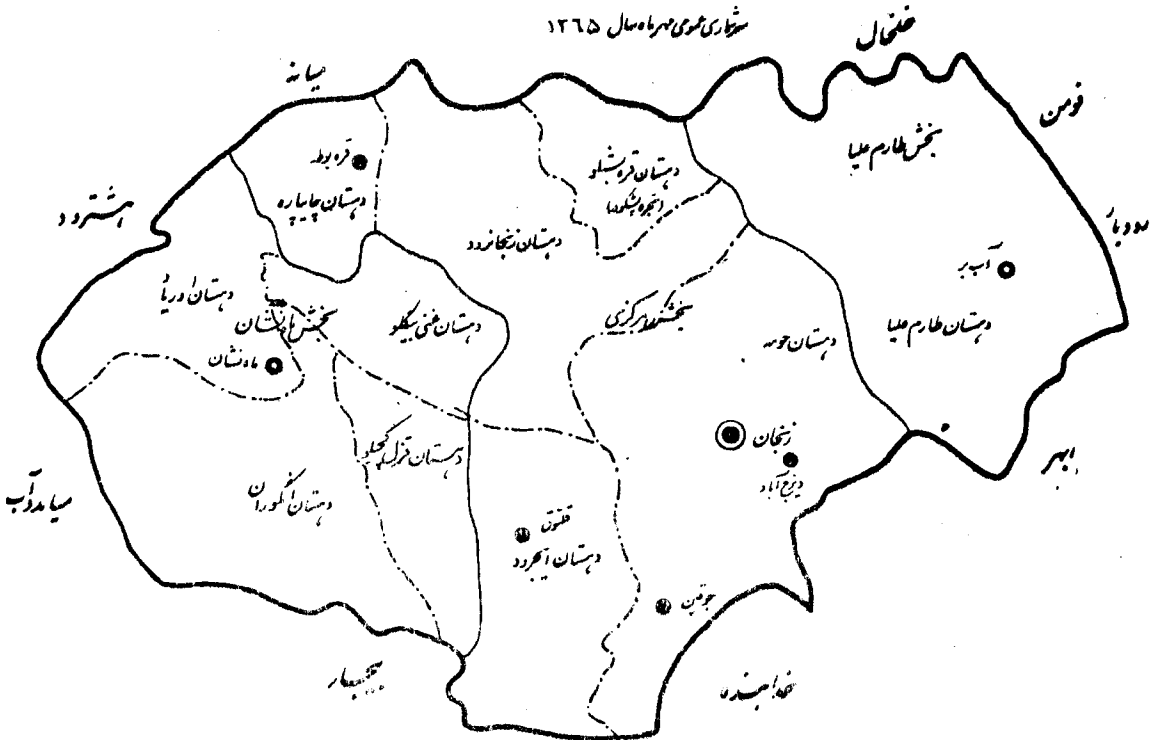
وضع فعالیت	مرد		زن	
	تعداد	درصد	تعداد	درصد
شهرستان زنجان	۱۵۷۴۷۲	۱۰۰/۰۰	۷۷۳۲۴	۱۰۰/۰۰
شاغل	۵۷۶۷۲	۳۶/۶۲	۱۰۲۱	۱/۳۲
بیکار / جویای کار /	۳۴۳۹	۲/۱۸	۳۱۱	۰/۴۰
محصّل	۲۲۹۷۰	۱۴/۵۹	۹۰۵۴	۱۱/۷۱
خانه دار	۶۲۱۱۴	۳۹/۴۴	۶۱۶۵۸	۷۹/۷۴
دارای درآمد بدون کار	۱۵۲۶	۰/۹۷	۵۸۹	۰/۷۶
سایر	۹۱۵۴	۵/۸۱	۴۲۹۸	۵/۵۶
اظهار نشده	۵۹۷	۰/۳۸	۳۹۳	۰/۵۱

بندول ۷- جمعیت ۱۰ ساله بیشتر نقاط روستایی شهرستان بر حسب بخش و وضع فعالیت، بنگلیک جنس (دنباله)

زن		مرد		مرد و زن		وضع فعالیت
درصد	تعداد	درصد	تعداد	درصد	تعداد	
۱۰۰/۰۰	۱۴۲۱۴	۱۰۰/۰۰	۱۴۷۵۹	۱۰۰/۰۰	۲۸۹۷۳	بخش طارم علیا
۲/۱۷	۳۰۸	۶۹/۸۲	۱۰۳۰۴	۳۶/۶۳	۱۰۶۱۲	شاغل
۰/۲۳	۳۳	۴/۸۲	۷۱۲	۲/۵۷	۷۴۵	بیکار/جویای کار/
۱۱/۲۴	۱۵۹۸	۱۸/۴۴	۲۷۲۱	۱۴/۹۱	۴۳۱۹	محصل
۷۶/۷۷	۱۰۹۱۲	۰/۴۶	۶۸	۳۷/۹۰	۱۰۹۸۰	خانه دار
۱/۲۲	۱۷۴	۱/۱۲	۱۶۷	۱/۱۸	۳۴۱	دارای درآمد بدون کار
۸/۰۰	۱۱۲۷	۵/۱۰	۷۵۳	۶/۵۲	۱۸۹۰	سایر
۰/۳۷	۵۲	۰/۲۳	۳۴	۰/۳۰	۸۶	اظهار نشده
۱۰۰/۰۰	۲۱۴۱۸	۱۰۰/۰۰	۲۱۸۰۳	۱۰۰/۰۰	۴۳۲۲۱	بخش ماه نشان
۱/۵۰	۳۲۲	۱۳/۲۷	۱۵۷۶۵	۲۷/۲۲	۱۶۰۸۷	شاغل
۰/۴۹	۱۰۵	۳/۴۳	۷۶۰	۲/۰۰	۸۶۵	بیکار/جویای کار/
۸/۴۹	۱۸۱۹	۱۷/۴۲	۳۷۹۹	۱۲/۰۰	۵۶۱۸	محصل
۸۳/۶۵	۱۷۹۱۶	۰/۶۰	۱۲۱	۴۱/۷۶	۱۸۰۴۷	خانه دار
۰/۶۶	۱۴۱	۱/۲۳	۲۸۹	۰/۹۹	۴۳۰	دارای درآمد بدون کار
۴/۷۱	۱۰۰۹	۴/۶۰	۱۰۰۳	۴/۶۶	۲۰۱۲	سایر
۰/۴۹	۱۰۶	۰/۲۶	۵۶	۰/۳۷	۱۶۲	اظهار نشده
۱۰۰/۰۰	۴۱۶۹۲	۱۰۰/۰۰	۴۳۵۸۶	۱۰۰/۰۰	۸۵۲۷۸	بخش مرکزی
۰/۹۴	۳۹۱	۷۰/۱۶	۳۰۵۸۲	۳۶/۳۲	۳۰۹۷۳	شاغل
۰/۴۱	۱۷۲	۳/۸۰	۱۶۵۶	۲/۱۴	۱۸۲۹	بیکار/جویای کار/
۱۳/۵۲	۵۶۳۷	۱۶/۹۷	۷۲۹۶	۱۵/۲۸	۱۳۰۳۳	محصل
۷۸/۷۴	۳۲۸۳۰	۰/۵۶	۲۵۷	۳۸/۸۰	۳۳۰۸۷	خانه دار
۰/۶۶	۲۷۴	۱/۱۰	۱۴۸۱	۰/۸۹	۷۵۵	دارای درآمد بدون کار
۵/۱۶	۲۱۵۲	۷/۱۱	۳۱۰۰	۶/۱۶	۵۲۵۲	سایر
۰/۵۶	۲۳۵	۰/۲۶	۱۱۴	۰/۴۱	۳۴۹	اظهار نشده

نقشه شهرستان رنجان به تفکیک بخش و دهستان

شماره سری همراه سال ۱۳۶۵



وزارت بازرگانی
مرکز آمار ایران
علامه

- — — — — مرز کشور
- — — — — مرز شهرستان
- — — — — مرز بخش
- — — — — مرز دهستان
- مرکز شهرستان
- قطعه شهری
- مرکز بخش (قطعه شهری)
- مرکز بخش (قطعه دهستانی) - جهت ۷۰ نفری
- مرکز بخش (قطعه دهستانی) - جهت ۱۰۰ نفری
- آبادی های ۱۰۰ نفری جهت بیشتر از ۱۰۰ نفری

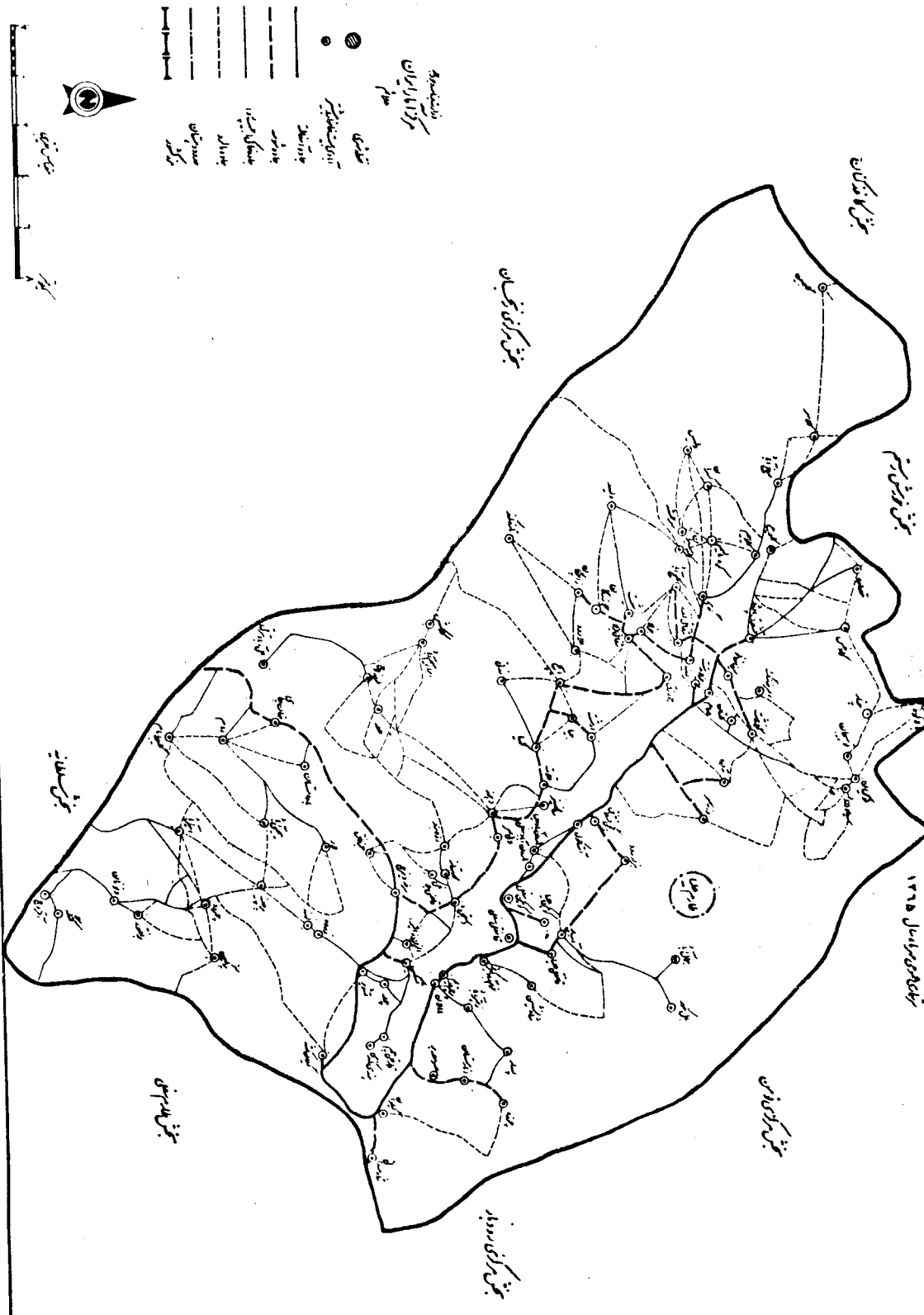


مقیاس تقریبی

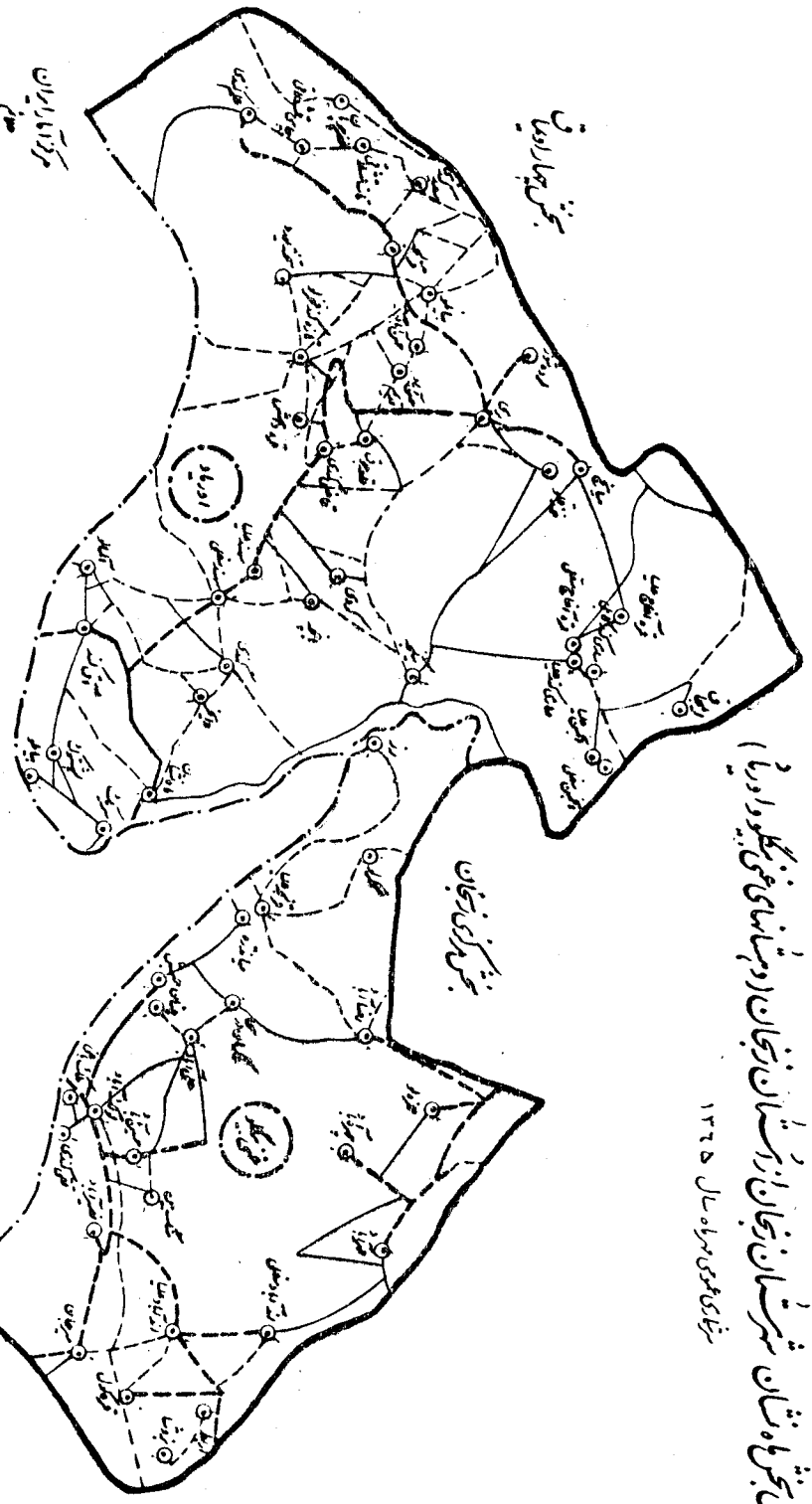


نقشه راه‌های مواصلاتی شهرستان زنجان از سال ۱۳۶۵


شهرستان زنجان ۱۳۶۵



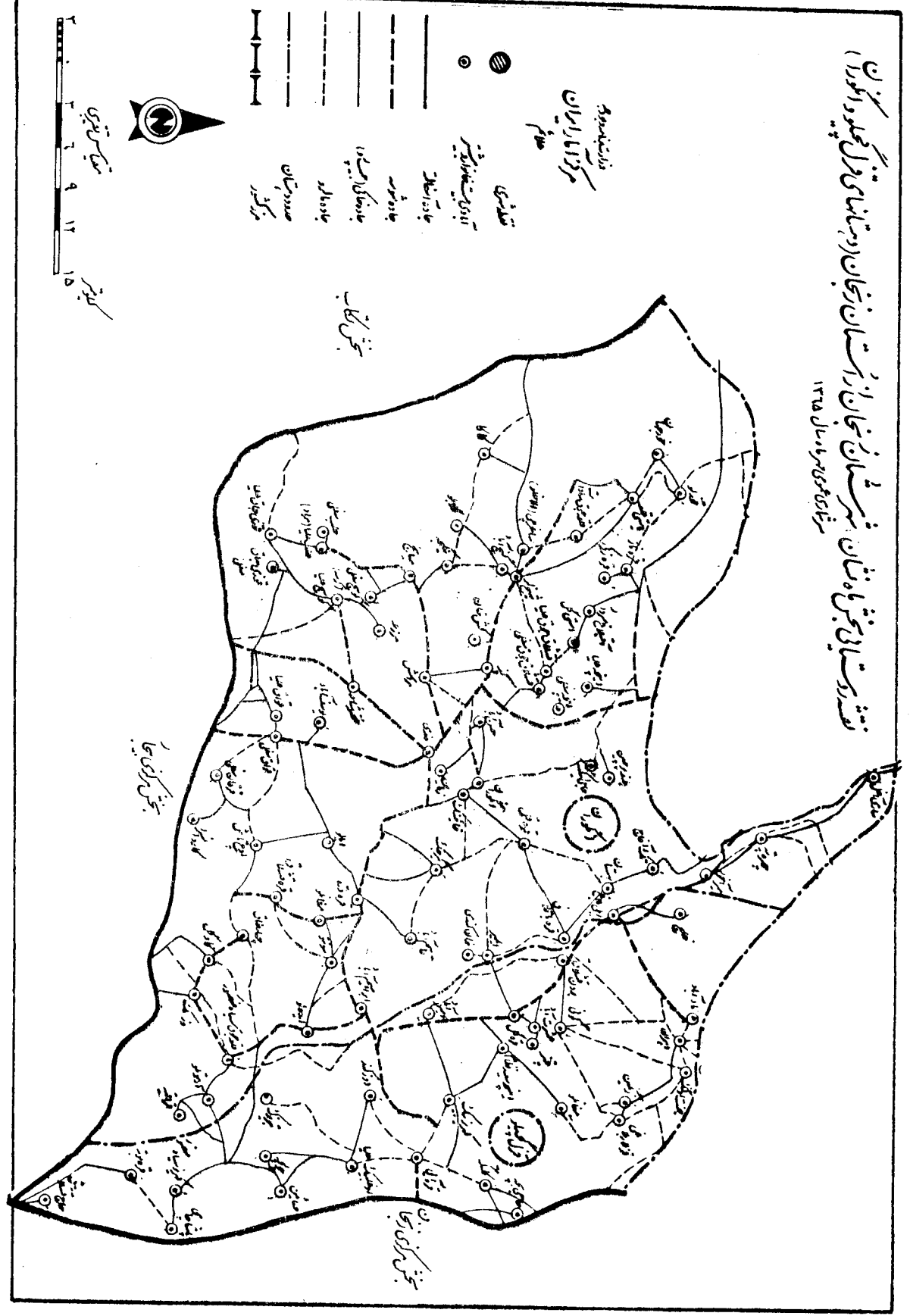
نقشه روستایی بخش ماهستان شهرستان زنجان از رشتان اردستانهای نیکو و اداری
 ششای عمومی همراه سال ۱۳۲۵



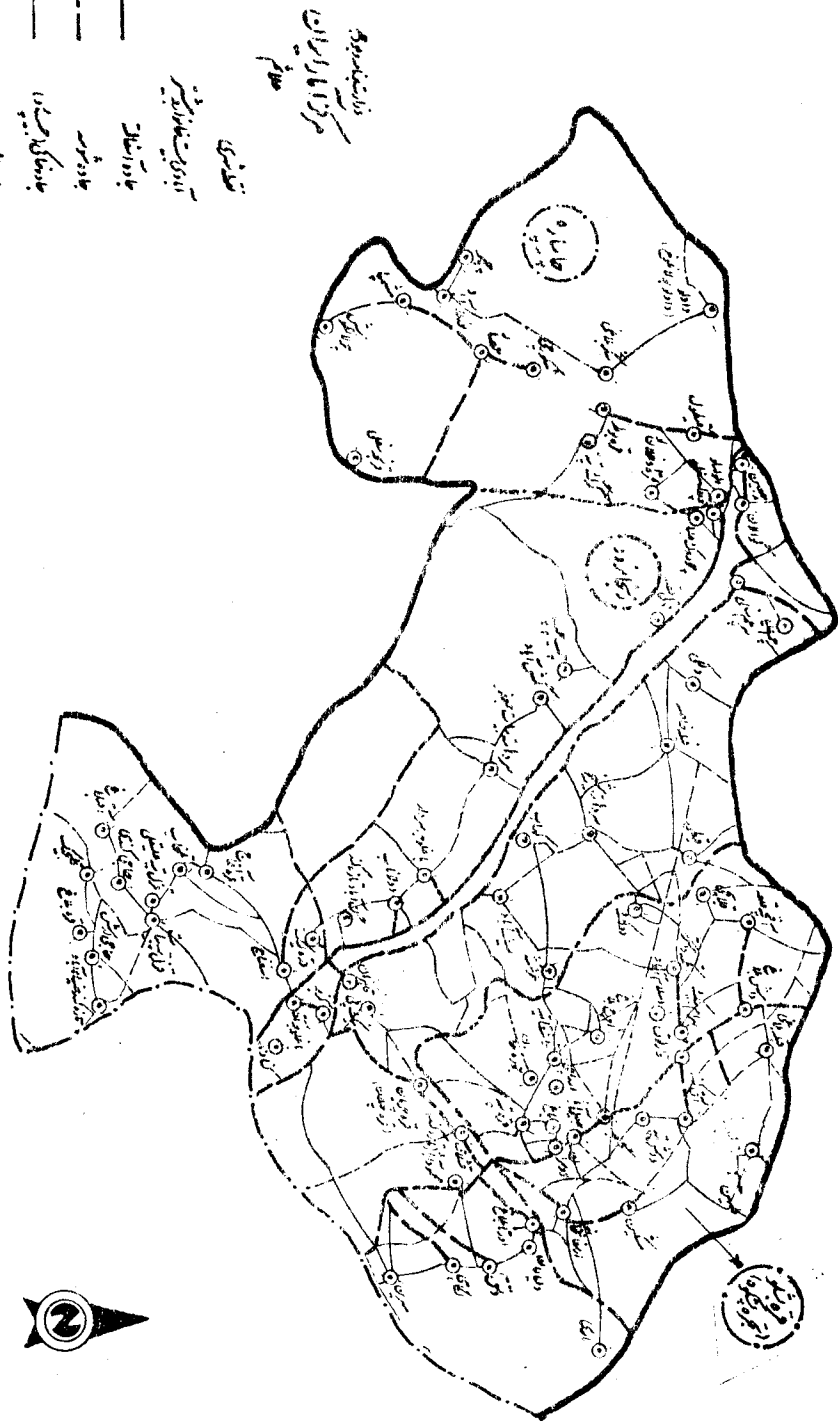
- نقشه
- آبریز
- راه اصلی
- - - راه فرعی
- راه سنگریزه
- راه خاکی
- راه چوبی
- راه آهن
- راه کابل




نقشه روستای بخش ماه نشان شهرستان خانیان از استان زنجان در پهنای شمالی و جنوبی و طولی
سنه ۱۳۳۵ هجری قمری



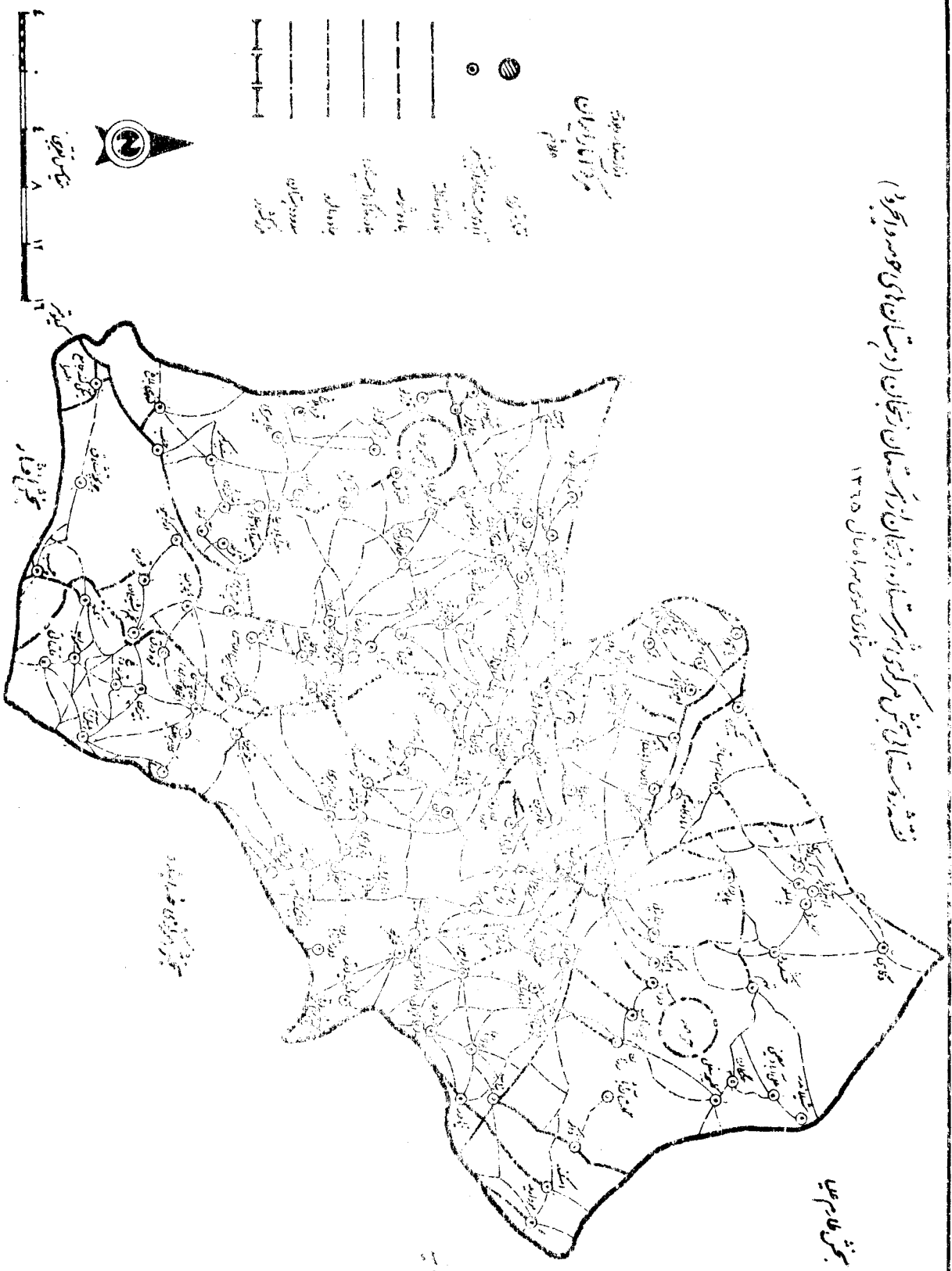
نقشه راه مرکزی شهرستان خاجان از استان مرکزی تا شبر و بکره (بخانه رود و دوجایه)
شماره عمومی راه سال ۱۳۲۵



- دانشگاه تهران
موسسه تحقیقاتی خاجان
خط تقاطع
خط تقاطع
خط تقاطع
خط تقاطع
خط تقاطع
خط تقاطع
خط تقاطع
خط تقاطع
خط تقاطع
خط تقاطع
خط تقاطع
خط تقاطع
خط تقاطع



نقشه روستاها و بخش مرکزی شهرستان زنجان (روستانهای مهم و آباد)
 شورای شهری زنجان، سال ۱۳۶۵



شماره ردیف آبادی	آبادی	نوع راه آبادی (کد)	تعداد خانوار	کل جمعیت	جمعیت عسال بیشتر	جمعیت باسواد	جمعیت شغل	فعالیت کشاورزی							
								زراعت	باغداری	دامداری دامپروری	پرورش طیور	پرورش گاو ابریشم	پرورش بز و گوسفند	پرورش ماهی	
۱	۲	۳	۴	۵	۶	۷	۸	۹	۱۰	۱۱	۱۲	۱۳	۱۴	۱۵	۱۶
	بخش طارم علیا														
	دهستان طارم علیا														
۱	ابیر	۱	۸۲۱	۴۴۱۵۱	۲۴۶۳۱	۱۴۰۴۳	۱۰۶۵۵	۱۳۶	۱۰۹	۱۲۷	۲۵	۰	۲۵	۰	۲۵
۲	ابیر ایهما آباد	۴	۸۲۱	۴۴۱۵۱	۲۴۶۳۱	۱۴۰۴۳	۱۰۶۵۵	۱۳۶	۱۰۹	۱۲۷	۲۵	۰	۲۵	۰	۲۵
۳	ارشت	۲	۴۵	۶۳۲۲	۳۶۹۱	۱۰۸۸	۴۸۴	*	*	*	*	*	*	*	*
۴	احتاکول	۱	۴۱	۱۷۱	۱۵۵	۰	۵۰	*	*	*	*	*	*	*	*
۵	افزوج	۲	۱۰۹	۵۵۰	۴۳۰	۱۹۱	۱۴۰	*	*	*	*	*	*	*	*
۶	الزین	۱	۲۰	۱۰۶	۸۲	۴۰	۲۵	*	*	*	*	*	*	*	*
۷	امام	۲	۳۷	۱۶۳	۱۷۱	۱۱۱	۸۱	*	*	*	*	*	*	*	*
۸	امیر آباد	۲	۳۲	۱۲۰	۱۷۱	۶۷	۲۲	*	*	*	*	*	*	*	*
۹	انارستان	۳	۲۱	۱۱۷	۱۳۵	۱۹۱	۸۱	*	*	*	*	*	*	*	*
۱۰	اندر	۲	۶۷	۱۶۳	۶۷۱	۲۲۱	۳۲۱	*	*	*	*	*	*	*	*
۱۱	ایم	۳	۱۰	۴۲	۲۱	۰	۴۱	*	*	*	*	*	*	*	*
۱۲	باجامر غوز	۲	۱۷	۵۸۵	۲۹۲	۱۷	۷۲	*	*	*	*	*	*	*	*
۱۳	بیاد امستان	۲	۱۸	۱۲۸	۶۵۵	۳۸۱	۱۶۵	*	*	*	*	*	*	*	*
۱۴	بیالکهور	۲	۸۲۱	۳۱	۱۲۸	۱۰۷	۳۱	*	*	*	*	*	*	*	*
۱۵	بیالکوه	۳	۲۰	۳۱	۱۳۱	۴۳	۳۸	*	*	*	*	*	*	*	*
۱۶	بیرشور	۲	۷۲	۱۰۹	۱۳۱	۶۳	۷۲	*	*	*	*	*	*	*	*
۱۷	بیتارود	۳	۶۱	۱۱۱	۶۶	۵۳	۲۲	*	*	*	*	*	*	*	*
۱۸	بیتارگاه	۳	۱۵	۱۷	۶۰	۳۱	۳۱	*	*	*	*	*	*	*	*
۱۹	پازکی	۳	۱۵	۸۷	۲۶	۰	۲۲	*	*	*	*	*	*	*	*
۲۰	پیرچم قدیم	۱	۲۲	۱۵۶	۸۲۱	۶۶	۵۳	*	*	*	*	*	*	*	*
۲۱	پیرچیشه	۳	۵۳	۱۰۳۱	۱۱۱	۴۳	۴۰	*	*	*	*	*	*	*	*
۲۲	پیرشدین	۲	۷۳	۲۷۲	۱۱۲	۳۳	۱۸	*	*	*	*	*	*	*	*
۲۳	پسار	۲	۶۶	۱۴۰	۲۲۰	۵۱۱	۷۸	*	*	*	*	*	*	*	*
۲۴	تازه کشته	۳	۱۵	۶۷۲	۱۲۰	۷	۱۸	*	*	*	*	*	*	*	*
۲۵	تدکین	۲	۶۱	۱۳۷	۱۸۵	۳۰۳	۱۹۰	*	*	*	*	*	*	*	*
۲۶	تشریر	۱	۱۹۱	۱۰۷۲	۳۰۸	۵۳۳	۶۳۲	*	*	*	*	*	*	*	*
۲۷	ته دره	۲	۴۳	۱۲۱	۱۸۱	۵۵	۵۳	*	*	*	*	*	*	*	*
۲۸	جزلا	۲	۱۰۰	۳۱۵	۶۶۲	۱۶۱	۵۳۱	*	*	*	*	*	*	*	*
۲۹	جزلانگشته	۱	۵۶	۲۲۲	۲۷۰	۲۸۱	۹۰	*	*	*	*	*	*	*	*
۳۰	جزوان	۳	۶۱	۱۰۱	۷۶	۲	۶۲	*	*	*	*	*	*	*	*
۳۱	جزونق	۲	۱۲	۱۸۱	۳۵۱	۶۲	۴۳	*	*	*	*	*	*	*	*
۳۲	جمال آباد	۲	۶۰	۷۵۲	۲۰۲	۱۴	۶۵	*	*	*	*	*	*	*	*
۳۳	بوزرگان	۲	۲۲	۶۱۰	۱۲۱	۳۰	۷۳	*	*	*	*	*	*	*	*
۳۴	چبیا	۲	۱۱۱	۱۶۳	۱۹۲	۱۵۶	۲۲۱	*	*	*	*	*	*	*	*
۳۵	چان	۳	۷	۷۲	۷۲	۰	۵	*	*	*	*	*	*	*	*
۳۶	چرزه	۳	۳۱	۱۶۲	۲۲۱	۵۷	۵۳	*	*	*	*	*	*	*	*
۳۷	چم رود	۲	۷۲	۱۷۱	۲۲۱	۶۲	۷۲	*	*	*	*	*	*	*	*
۳۸	چمله	۲	۶۲	۱۵۱	۱۱۷	۶۶	۳۵	*	*	*	*	*	*	*	*
۳۹	چمه	۲	۵۱	۳۶	۳۸	۳۰	۲۲	*	*	*	*	*	*	*	*
۴۰	چنار	۳	۳۲	۵۳۱	۱۰۲	۳۱	۳۶	*	*	*	*	*	*	*	*
۴۱	چورزن	۲	۸۲۱	۱۰۷۲	۸۵۰	۴۷۳	۲۶۱	*	*	*	*	*	*	*	*
۴۲	چوقور	۲	۱۱	۲۶	۶۳	۲	۱۱	*	*	*	*	*	*	*	*
۴۳	چیپشی	۲	۱۲	۱۹	۲۲	۲۲	۳۱	*	*	*	*	*	*	*	*
۴۴	خاشچای	۲	۱۱۱	۲۲۱	۱۹۲	۱۵۶	۲۲۱	*	*	*	*	*	*	*	*
۴۵	خرم آباد کهریز	۲	۱۱۱	۲۲۱	۱۹۲	۱۵۶	۲۲۱	*	*	*	*	*	*	*	*

کد نوع راه آبادی: ۱ جاده اسفالت، ۲ جاده خاکی، ۳ مارو، ۴ سایر (از نگاه راه آسفالته تا آبی ۵۱). نامشخص ۶

تعداد گاو و گوساله	تعداد گوسفند بز	تعمیرگاه شین آلات درزی	فروشگاه تعاونی	دستری برسد نقدی برای آردی	تلفن	دستری بر روزانه و چوبه آردی	صدوق پشت	بیمار و دامی روستایی	دانشگاه شین و دامپزشکی	پزشک	خانه بهداشت	مرکز بهداشتی درمانی	حمام	آموزش نخست براد آردی	مدرسه راهنمایی	دبستان	برق	آب لوله کشی	پایگاه خدمات بروج	مرکز خدمات روستایی	دفتر جهاد سازندگی	شورای اسلامی روستایی	اماکن مذهبی مسلمانان	بنای مذهبی مسلمانان	شماره درویش آبادی	
۴۲	۴۱	۴۰	۳۹	۳۸	۳۷	۳۶	۳۵	۳۴	۳۳	۳۲	۳۱	۳۰	۲۹	۲۸	۲۷	۲۶	۲۵	۲۴	۲۳	۲۲	۲۱	۲۰	۱۹	۱۸	۱۷	
۲۱۹۶۷	۱۲۱۱۵۲	۴	۲۲	۵۶	۲	۱	۲۱	۱۱	۲	۱۱	۱۷	۶	۶۹	۲۲	۱۱	۹۶	۸	۸۵	۱	۱	۲	۱۱۱	۱۲۹	۹۷	۱	
۲۱۹۶۷	۱۲۱۱۵۲	۴	۲۲	۵۶	۲	۱	۲۱	۱۱	۲	۱۱	۱۷	۶	۶۹	۲۲	۱۱	۹۶	۸	۸۵	۱	۱	۲	۱۱۱	۱۲۹	۹۷	۲	
۱۰۰	۵۰۰	*	*	*	*	*	*	*	*	*	*	*	*	*	*	*	*	*	*	*	*	*	*	*	*	۲
۱۵	۲۱۵۰	*	*	*	*	*	*	*	*	*	*	*	*	*	*	*	*	*	*	*	*	*	*	*	*	۳
۵۰۰	۲۰۰۰	*	*	*	*	*	*	*	*	*	*	*	*	*	*	*	*	*	*	*	*	*	*	*	*	۴
۱۸۸	۱۲۲۳	*	*	*	*	*	*	*	*	*	*	*	*	*	*	*	*	*	*	*	*	*	*	*	*	۵
۳۰	۵۰۰	*	*	*	*	*	*	*	*	*	*	*	*	*	*	*	*	*	*	*	*	*	*	*	*	۶
۴۰۰	۴۸۰	*	*	*	*	*	*	*	*	*	*	*	*	*	*	*	*	*	*	*	*	*	*	*	*	۷
۱۵۰	۱۹۰۰	*	*	*	*	*	*	*	*	*	*	*	*	*	*	*	*	*	*	*	*	*	*	*	*	۸
۸۰	۱۸۰۰	*	*	*	*	*	*	*	*	*	*	*	*	*	*	*	*	*	*	*	*	*	*	*	*	۹
۲۰	۶۰۰	*	*	*	*	*	*	*	*	*	*	*	*	*	*	*	*	*	*	*	*	*	*	*	*	۱۰
۴۰۰۰	۲۸۰۰	*	*	*	*	*	*	*	*	*	*	*	*	*	*	*	*	*	*	*	*	*	*	*	*	۱۱
۴۵۰	۲۰۰۰	*	*	*	*	*	*	*	*	*	*	*	*	*	*	*	*	*	*	*	*	*	*	*	*	۱۲
۲۵	۲۰۰	*	*	*	*	*	*	*	*	*	*	*	*	*	*	*	*	*	*	*	*	*	*	*	*	۱۳
۱۰۰	۲۲۰۰	*	*	*	*	*	*	*	*	*	*	*	*	*	*	*	*	*	*	*	*	*	*	*	*	۱۴
۲۵۰	۲۵۰۰	*	*	*	*	*	*	*	*	*	*	*	*	*	*	*	*	*	*	*	*	*	*	*	*	۱۵
۱۵۰	۶۵۰	*	*	*	*	*	*	*	*	*	*	*	*	*	*	*	*	*	*	*	*	*	*	*	*	۱۶
۶۰	۵۵۰	*	*	*	*	*	*	*	*	*	*	*	*	*	*	*	*	*	*	*	*	*	*	*	*	۱۷
۳۰	۴۶۲	*	*	*	*	*	*	*	*	*	*	*	*	*	*	*	*	*	*	*	*	*	*	*	*	۱۸
۲۵	۲۰	*	*	*	*	*	*	*	*	*	*	*	*	*	*	*	*	*	*	*	*	*	*	*	*	۱۹
۲۲	۲۰۰	*	*	*	*	*	*	*	*	*	*	*	*	*	*	*	*	*	*	*	*	*	*	*	*	۲۰
۳۴	۳۵۴	*	*	*	*	*	*	*	*	*	*	*	*	*	*	*	*	*	*	*	*	*	*	*	*	۲۱
۴۰	۲۰۰	*	*	*	*	*	*	*	*	*	*	*	*	*	*	*	*	*	*	*	*	*	*	*	*	۲۲
۳۰	۱۴۰۰	*	*	*	*	*	*	*	*	*	*	*	*	*	*	*	*	*	*	*	*	*	*	*	*	۲۳
۱۵۰	۱۱۰۰	*	*	*	*	*	*	*	*	*	*	*	*	*	*	*	*	*	*	*	*	*	*	*	*	۲۴
۱۰۰	۶۰۰	*	*	*	*	*	*	*	*	*	*	*	*	*	*	*	*	*	*	*	*	*	*	*	*	۲۵
۲۰۰	۱۴۰۰	*	*	*	*	*	*	*	*	*	*	*	*	*	*	*	*	*	*	*	*	*	*	*	*	۲۶
۲۰۰	۹۰۰	*	*	*	*	*	*	*	*	*	*	*	*	*	*	*	*	*	*	*	*	*	*	*	*	۲۷
۳۰	۸۰۰	*	*	*	*	*	*	*	*	*	*	*	*	*	*	*	*	*	*	*	*	*	*	*	*	۲۸
۳۰۰	۱۵۰	*	*	*	*	*	*	*	*	*	*	*	*	*	*	*	*	*	*	*	*	*	*	*	*	۲۹
۱۰۰	۲۰۰۰	*	*	*	*	*	*	*	*	*	*	*	*	*	*	*	*	*	*	*	*	*	*	*	*	۳۰
۵۰	.	*	*	*	*	*	*	*	*	*	*	*	*	*	*	*	*	*	*	*	*	*	*	*	*	۳۱
۲۰۰	۱۰۶۰	*	*	*	*	*	*	*	*	*	*	*	*	*	*	*	*	*	*	*	*	*	*	*	*	۳۲
۲۰	۲۵۰۰	*	*	*	*	*	*	*	*	*	*	*	*	*	*	*	*	*	*	*	*	*	*	*	*	۳۳
۱۵۰	۵۰۰	*	*	*	*	*	*	*	*	*	*	*	*	*	*	*	*	*	*	*	*	*	*	*	*	۳۴
۱۲۰	۸۰۰	*	*	*	*	*	*	*	*	*	*	*	*	*	*	*	*	*	*	*	*	*	*	*	*	۳۵
۲	۱۵۰	*	*	*	*	*	*	*	*	*	*	*	*	*	*	*	*	*	*	*	*	*	*	*	*	۳۶
۷۰	۷۰۰	*	*	*	*	*	*	*	*	*	*	*	*	*	*	*	*	*	*	*	*	*	*	*	*	۳۷
۱۰۰	۶۰۰	*	*	*	*	*	*	*	*	*	*	*	*	*	*	*	*	*	*	*	*	*	*	*	*	۳۸
۵۰	.	*	*	*	*	*	*	*	*	*	*	*	*	*	*	*	*	*	*	*	*	*	*	*	*	۳۹
۶۰	۲۰۰	*	*	*	*	*	*	*	*	*	*	*	*	*	*	*	*	*	*	*	*	*	*	*	*	۴۰
۵۰	۵۰۰	*	*	*	*	*	*	*	*	*	*	*	*	*	*	*	*	*	*	*	*	*	*	*	*	۴۱
۴۰۰	۱۵۰۰	*	*	*	*	*	*	*	*	*	*	*	*	*	*	*	*	*	*	*	*	*	*	*	*	۴۲
۵	۱۳۰	*	*	*	*	*	*	*	*	*	*	*	*	*	*	*	*	*	*	*	*	*	*	*	*	۴۳
۵۰	۵۰۰	*	*	*	*	*	*	*	*	*	*	*	*	*	*	*	*	*	*	*	*	*	*	*	*	۴۴
۲۰	۸۵۰	*	*	*	*	*	*	*	*	*	*	*	*	*	*	*	*	*	*	*	*	*	*	*	*	۴۵
۲۱۰	۱۰۵۰	*	*	*	*	*	*	*	*	*	*	*	*	*	*	*	*	*	*	*	*	*	*	*	*	۴۶

خصوصیات اجتماعی - اقتصادی آبادیهای گنبد شهرستان زنجان

شماره ردیف آبادی	آبادی	کد آبادی	نوع راه آبادی (کیلومتر)	تعداد خانوار	کل جمعیت	جمعیت عساکر بیشتر	جمعیت باسواد	جمعیت شامل	فصلیت کشاورزی						
									۱۰	۱۱	۱۲	۱۳	۱۴	۱۵	۱۶
۴۶	خساره	۲۲۴۹۳۶	۳	۴۲	۱۷۸	۱۶۰	۶۳	۵۱	*	*	*	*	*	*	*
۴۷	خسارک	۲۲۴۹۳۷	۴	۲۲	۲۰	۲۰	۸	۴	*	*	*	*	*	*	*
۴۸	در امام	۲۲۴۹۳۸	۶	۱۲۱	۱۲۱	۹۹	۶۰۸	۲۹۳	*	*	*	*	*	*	*
۴۹	دستجرد	۲۲۴۹۳۹	۲	۱۳	۶۰	۵۰	۲۰۶	۱۷۴	*	*	*	*	*	*	*
۵۰	دوگانه	۲۲۴۹۴۰	۴	۱۲	۵۳	۴۸	۱۵۱	۱۱۶	*	*	*	*	*	*	*
۵۱	دندان	۲۲۴۹۴۱	۲	۸	۲۰	۲۰	-	۷	*	*	*	*	*	*	*
۵۲	روزه پیتد	۲۲۴۹۴۲	۲	۳۴	۱۸۳	۱۸۳	۲۰۹	۱۰۲	*	*	*	*	*	*	*
۵۳	زاجقان	۲۲۴۹۴۳	۴	۴۴	۲۰۶	۲۰۶	۸۱	۶۲	*	*	*	*	*	*	*
۵۴	زردده	۲۲۴۹۴۴	۴	۴۴	۲۰۶	۲۰۶	۱۲۰	۵۴	*	*	*	*	*	*	*
۵۵	زرنش	۲۲۴۹۴۵	۴	۲۱	۸۵	۸۵	۲۷	۲۷	*	*	*	*	*	*	*
۵۶	زهتر ایجان	۲۲۴۹۴۶	۱	۱۰	۶۰	۶۰	۲۰	۱۷	*	*	*	*	*	*	*
۵۷	سارتمیز	۲۲۴۹۴۷	۲	۳۲	۱۶۴	۱۶۴	۱۹۹	۱۷۸	*	*	*	*	*	*	*
۵۸	سرخ ایجان	۲۲۴۹۴۸	۲	۸	۲۰	۲۰	۱۲	۱۲	*	*	*	*	*	*	*
۵۹	سر خشه	۲۲۴۹۴۹	۴	۵۰	۲۴۳	۲۴۳	۷۸	۷۲	*	*	*	*	*	*	*
۶۰	سر خشه بزرگ	۲۲۴۹۵۰	۳	۳۴	۲۰۰	۲۰۰	۹۷	۳۱	*	*	*	*	*	*	*
۶۱	سر خشه متک	۲۲۴۹۵۱	۲	۲۵	۱۷۱	۱۷۱	۶۳	۵۰	*	*	*	*	*	*	*
۶۲	میانه ورد	۲۲۴۹۵۲	۴	۵۵	۳۰۱	۳۰۱	۴۲	۳۲	*	*	*	*	*	*	*
۶۳	غاد سید اشق	۲۲۴۹۵۳	۲	۱۲	۸۰	۸۰	۴۵	۳۲	*	*	*	*	*	*	*
۶۴	غاد سید علی	۲۲۴۹۵۴	۱	۳۰	۱۰۹	۱۰۹	۳۱	۲۱	*	*	*	*	*	*	*
۶۵	غاد سید محمد	۲۲۴۹۵۵	۱	۱۰	۵۰	۵۰	۱۹	۱۰	*	*	*	*	*	*	*
۶۶	غاد سید نوروز	۲۲۴۹۵۶	۱	۱۱	۶۰	۶۰	۲۰	۱۰	*	*	*	*	*	*	*
۶۷	غاد سیدان	۲۲۴۹۵۷	۳	۱۰	۳۱	۳۱	۱۰	۱۰	*	*	*	*	*	*	*
۶۸	قور سیدان	۲۲۴۹۵۸	۳	۴	۳۰	۳۰	۱	۱	*	*	*	*	*	*	*
۶۹	شیت	۲۲۴۹۵۹	۲	۲۰	۱۵۰	۱۵۰	۲۳	۱۳	*	*	*	*	*	*	*
۷۰	شیر نپه	۲۲۴۹۶۰	۲	۲۰	۱۰۰	۱۰۰	۳۱	۲۰	*	*	*	*	*	*	*
۷۱	شیر مغان	۲۲۴۹۶۱	۲	۲۰	۱۰۰	۱۰۰	۳۱	۲۰	*	*	*	*	*	*	*
۷۲	شیرین سو	۲۲۴۹۶۲	۳	۲۰	۱۰۰	۱۰۰	۳۱	۲۰	*	*	*	*	*	*	*
۷۳	سرمه سیر	۲۲۴۹۶۳	۲	۲۰	۱۰۰	۱۰۰	۳۱	۲۰	*	*	*	*	*	*	*
۷۴	سرخ سیر	۲۲۴۹۶۴	۲	۲۰	۱۰۰	۱۰۰	۳۱	۲۰	*	*	*	*	*	*	*
۷۵	سرخ سیر	۲۲۴۹۶۵	۲	۲۰	۱۰۰	۱۰۰	۳۱	۲۰	*	*	*	*	*	*	*
۷۶	سرخ سیر	۲۲۴۹۶۶	۲	۲۰	۱۰۰	۱۰۰	۳۱	۲۰	*	*	*	*	*	*	*
۷۷	علی ایجان	۲۲۴۹۶۷	۱	۲۰	۱۰۰	۱۰۰	۳۱	۲۰	*	*	*	*	*	*	*
۷۸	علی ایجان	۲۲۴۹۶۸	۲	۲۰	۱۰۰	۱۰۰	۳۱	۲۰	*	*	*	*	*	*	*
۷۹	علی ایجان	۲۲۴۹۶۹	۲	۲۰	۱۰۰	۱۰۰	۳۱	۲۰	*	*	*	*	*	*	*
۸۰	علی ایجان	۲۲۴۹۷۰	۲	۲۰	۱۰۰	۱۰۰	۳۱	۲۰	*	*	*	*	*	*	*
۸۱	علی ایجان	۲۲۴۹۷۱	۲	۲۰	۱۰۰	۱۰۰	۳۱	۲۰	*	*	*	*	*	*	*
۸۲	علی ایجان	۲۲۴۹۷۲	۲	۲۰	۱۰۰	۱۰۰	۳۱	۲۰	*	*	*	*	*	*	*
۸۳	علی ایجان	۲۲۴۹۷۳	۲	۲۰	۱۰۰	۱۰۰	۳۱	۲۰	*	*	*	*	*	*	*
۸۴	علی ایجان	۲۲۴۹۷۴	۲	۲۰	۱۰۰	۱۰۰	۳۱	۲۰	*	*	*	*	*	*	*
۸۵	علی ایجان	۲۲۴۹۷۵	۲	۲۰	۱۰۰	۱۰۰	۳۱	۲۰	*	*	*	*	*	*	*
۸۶	علی ایجان	۲۲۴۹۷۶	۲	۲۰	۱۰۰	۱۰۰	۳۱	۲۰	*	*	*	*	*	*	*
۸۷	علی ایجان	۲۲۴۹۷۷	۲	۲۰	۱۰۰	۱۰۰	۳۱	۲۰	*	*	*	*	*	*	*
۸۸	قلعه	۲۲۴۹۷۸	۴	۵۵	۳۰۱	۳۰۱	۴۲	۳۲	*	*	*	*	*	*	*
۸۹	قلعه	۲۲۴۹۷۹	۲	۳۰	۱۵۰	۱۵۰	۲۰	۱۰	*	*	*	*	*	*	*
۹۰	مشک	۲۲۴۹۸۰	۲	۸	۴۰	۴۰	۱۰	۱۰	*	*	*	*	*	*	*

کد نوع راه آبادی: ۱ جاده اسفالت، ۲ جاده شوسه، ۳ جاده خاکی، ۴ مارو، ۵ سایر راهها، ۶ راه آهن، ۷ راه آبی، ۸ ناهنجار

تعداد گاو و گوساله	۴۲	۲۰	۰	۶۰	۱۰۰	۲۵۰	۵۰	۲۰۰	۵۰	۲۰۰	۱۰۰	۲۰۰	۱۲۲	۲۵۰	۲۵۰	۲۰۰	۱۰۰	۲۲۰	۲۱۰	۲	۶۰	۰	۶۰	۲۵۰	۱۶	۵	۱۰	۷۰	۱۰۰	۲۱	۱۵	۱۰۰	۱۰۱	۲۵۰	۱۲۰	۱۰۵	۱۰۰	۸۰	۲۰	۳۰۰	۴۵	۵۰۰	۲۵۰	۲۵						
تعداد گوسفند و بز	۲۱	۲۰۰	۲۰۰	۲۵۰۰	۱۸۰۰	۱۰۰۰	۲۰۰	۵۲۰	۶۰۰	۱۵۰۰	۱۸۵۰	۱۰۰۰	۱۰۰۰	۲۰۰	۲۰۰	۱۰۰۰	۲۱۰۰	۲۱۰۰	۲۱۰۰	۲۱۰۰	۲۱۰۰	۲۱۰۰	۲۱۰۰	۲۱۰۰	۲۱۰۰	۲۱۰۰	۲۱۰۰	۲۱۰۰	۲۱۰۰	۲۱۰۰	۲۱۰۰	۲۱۰۰	۲۱۰۰	۲۱۰۰	۲۱۰۰	۲۱۰۰	۲۱۰۰	۲۱۰۰	۲۱۰۰	۲۱۰۰	۲۱۰۰	۲۱۰۰	۲۱۰۰	۲۱۰۰	۲۱۰۰					
تعمیرگاه آتش آلات کش درونی	۴۰	*	*	*	*	*	*	*	*	*	*	*	*	*	*	*	*	*	*	*	*	*	*	*	*	*	*	*	*	*	*	*	*	*	*	*	*	*	*	*	*	*	*	*	*	*				
فروشگاه آتش آلات کش درونی	۳۹	*	*	*	*	*	*	*	*	*	*	*	*	*	*	*	*	*	*	*	*	*	*	*	*	*	*	*	*	*	*	*	*	*	*	*	*	*	*	*	*	*	*	*	*	*				
دانشکده بهزیستی و دامپزشکی عمومی در باکی	۳۸	*	*	*	*	*	*	*	*	*	*	*	*	*	*	*	*	*	*	*	*	*	*	*	*	*	*	*	*	*	*	*	*	*	*	*	*	*	*	*	*	*	*	*	*	*	*			
تعمیرگاه	۳۷	*	*	*	*	*	*	*	*	*	*	*	*	*	*	*	*	*	*	*	*	*	*	*	*	*	*	*	*	*	*	*	*	*	*	*	*	*	*	*	*	*	*	*	*	*	*			
دانشکده بهزیستی و دامپزشکی عمومی در باکی	۳۶	*	*	*	*	*	*	*	*	*	*	*	*	*	*	*	*	*	*	*	*	*	*	*	*	*	*	*	*	*	*	*	*	*	*	*	*	*	*	*	*	*	*	*	*	*	*	*		
صندوق پست	۳۵	*	*	*	*	*	*	*	*	*	*	*	*	*	*	*	*	*	*	*	*	*	*	*	*	*	*	*	*	*	*	*	*	*	*	*	*	*	*	*	*	*	*	*	*	*	*			
بیمارستان دامپزشکی در باکی	۳۴	*	*	*	*	*	*	*	*	*	*	*	*	*	*	*	*	*	*	*	*	*	*	*	*	*	*	*	*	*	*	*	*	*	*	*	*	*	*	*	*	*	*	*	*	*	*	*		
دامپزشکی کلینیک پیرین در باکی	۳۳	*	*	*	*	*	*	*	*	*	*	*	*	*	*	*	*	*	*	*	*	*	*	*	*	*	*	*	*	*	*	*	*	*	*	*	*	*	*	*	*	*	*	*	*	*	*	*		
پارک جنگل	۳۲	*	*	*	*	*	*	*	*	*	*	*	*	*	*	*	*	*	*	*	*	*	*	*	*	*	*	*	*	*	*	*	*	*	*	*	*	*	*	*	*	*	*	*	*	*	*	*		
خانه بهداشت	۳۱	*	*	*	*	*	*	*	*	*	*	*	*	*	*	*	*	*	*	*	*	*	*	*	*	*	*	*	*	*	*	*	*	*	*	*	*	*	*	*	*	*	*	*	*	*	*	*		
مرکز بهداشتی درمانی	۳۰	*	*	*	*	*	*	*	*	*	*	*	*	*	*	*	*	*	*	*	*	*	*	*	*	*	*	*	*	*	*	*	*	*	*	*	*	*	*	*	*	*	*	*	*	*	*	*	*	
حمام	۲۹	*	*	*	*	*	*	*	*	*	*	*	*	*	*	*	*	*	*	*	*	*	*	*	*	*	*	*	*	*	*	*	*	*	*	*	*	*	*	*	*	*	*	*	*	*	*	*	*	
آموزشگاه تخصصی مواد آلودگی	۲۸	*	*	*	*	*	*	*	*	*	*	*	*	*	*	*	*	*	*	*	*	*	*	*	*	*	*	*	*	*	*	*	*	*	*	*	*	*	*	*	*	*	*	*	*	*	*	*	*	
مدرسه راهنمایی	۲۷	*	*	*	*	*	*	*	*	*	*	*	*	*	*	*	*	*	*	*	*	*	*	*	*	*	*	*	*	*	*	*	*	*	*	*	*	*	*	*	*	*	*	*	*	*	*	*	*	
دبستان	۲۶	*	*	*	*	*	*	*	*	*	*	*	*	*	*	*	*	*	*	*	*	*	*	*	*	*	*	*	*	*	*	*	*	*	*	*	*	*	*	*	*	*	*	*	*	*	*	*	*	
برق	۲۵	*	*	*	*	*	*	*	*	*	*	*	*	*	*	*	*	*	*	*	*	*	*	*	*	*	*	*	*	*	*	*	*	*	*	*	*	*	*	*	*	*	*	*	*	*	*	*	*	
آب لوله کشی	۲۴	*	*	*	*	*	*	*	*	*	*	*	*	*	*	*	*	*	*	*	*	*	*	*	*	*	*	*	*	*	*	*	*	*	*	*	*	*	*	*	*	*	*	*	*	*	*	*	*	
پایگاه خدمات استیج	۲۳	*	*	*	*	*	*	*	*	*	*	*	*	*	*	*	*	*	*	*	*	*	*	*	*	*	*	*	*	*	*	*	*	*	*	*	*	*	*	*	*	*	*	*	*	*	*	*	*	
مرکز خدمات در باکی	۲۲	*	*	*	*	*	*	*	*	*	*	*	*	*	*	*	*	*	*	*	*	*	*	*	*	*	*	*	*	*	*	*	*	*	*	*	*	*	*	*	*	*	*	*	*	*	*	*	*	
دفتر جهاد سازندگی	۲۱	*	*	*	*	*	*	*	*	*	*	*	*	*	*	*	*	*	*	*	*	*	*	*	*	*	*	*	*	*	*	*	*	*	*	*	*	*	*	*	*	*	*	*	*	*	*	*	*	
شورای اسلامی در باکی	۲۰	*	*	*	*	*	*	*	*	*	*	*	*	*	*	*	*	*	*	*	*	*	*	*	*	*	*	*	*	*	*	*	*	*	*	*	*	*	*	*	*	*	*	*	*	*	*	*	*	
امکن مذهبی سلمان	۱۹	*	*	*	*	*	*	*	*	*	*	*	*	*	*	*	*	*	*	*	*	*	*	*	*	*	*	*	*	*	*	*	*	*	*	*	*	*	*	*	*	*	*	*	*	*	*	*	*	
سنگ مذهبی سلمان تاریخ	۱۸	*	*	*	*	*	*	*	*	*	*	*	*	*	*	*	*	*	*	*	*	*	*	*	*	*	*	*	*	*	*	*	*	*	*	*	*	*	*	*	*	*	*	*	*	*	*	*	*	
شماره در دفتر آبادی	۱۷	*	*	*	*	*	*	*	*	*	*	*	*	*	*	*	*	*	*	*	*	*	*	*	*	*	*	*	*	*	*	*	*	*	*	*	*	*	*	*	*	*	*	*	*	*	*	*	*	*

خصوصیات اجتماعی - اقتصادی آبادیهای دارای سکنه شهرستان زنجان

شماره ردیف آبادی	آبادی	کده آبادی	نوع راه آبادی (کده)	تعداد خانوار	کل جمعیت	جمعیت عمال بیشتر	جمعیت باسواد	جمعیت نخل	فعالیت کشاورزی			
									۱۰	۱۱	۱۲	۱۳
۹۱	فوز لجان	۲۲۴۹۹۷	۴	۹	۵۳	۴۲	۰	۱۲	*	*	*	*
۹۲	فوز میجان	۲۲۴۹۹۸	۴	۲۸	۱۱۵	۴۴	۲۸	۳۳	*	*	*	*
۹۳	کره مالیم	۲۲۵۰۰۰	۲	۵۴	۲۸۷	۲۲۲	۱۱	۶۵	*	*	*	*
۹۴	کسران	۲۲۵۰۰۱	۴	۲۹	۱۵۴	۱۱۷	۴	۳۲	*	*	*	*
۹۵	کشتان	۲۲۵۰۰۲	۳	۲۳	۱۳۴	۱۰۰	۲۷	۲۸	*	*	*	*
۹۶	خلج آباد	۲۲۵۰۰۳	۲	۲۷	۲۴۸	۱۹۹	۴	۹۳	*	*	*	*
۹۷	دلکش	۲۲۵۰۰۴	۴	۲۷	۱۳۰	۱۰۵	۲	۴۰	*	*	*	*
۹۸	لوپین	۲۲۵۰۰۵	۴	۴	۲۲	۱۸	۰	۵	*	*	*	*
۹۹	خلج	۲۲۵۰۰۶	۳	۹۰	۴۳۴	۳۴۳	۲۳	۱۲۹	*	*	*	*
۱۰۰	دلو بییم	۲۲۵۰۰۷	۲	۷۷	۱۵۱	۱۲۱	۶۷	۱۱۷	*	*	*	*
۱۰۱	کله سیران	۲۲۵۰۰۸	۲	۲۹	۲۳۲	۱۸۲	۳۶	۶۷	*	*	*	*
۱۰۲	کلاسر	۲۲۵۰۰۹	۴	۳۴	۱۵۶	۱۲۹	۴	۵۰	*	*	*	*
۱۰۳	دشده	۲۲۵۰۱۱	۳	۲۲	۱۵۸	۱۲۲	۵۰	۴۱	*	*	*	*
۱۰۴	کوهکن سفلی	۲۲۵۰۱۲	۱	۲۸	۱۶۰	۱۲۳	۵۲	۳۰	*	*	*	*
۱۰۵	کوهکن علیا	۲۲۵۰۱۳	۱	۵۵	۴۴۵	۳۲۸	۱۵۹	۹۵	*	*	*	*
۱۰۶	کوریان	۲۲۵۰۱۴	۴	۱۰	۵۸	۴۴	۰	۱۰	*	*	*	*
۱۰۷	کوهیا	۲۲۵۰۱۵	۲	۹۰	۴۴۳	۳۴۳	۱۱۲	۱۱۳	*	*	*	*
۱۰۸	خاوش	۲۲۵۰۱۶	۲	۸۴	۷۲۲	۵۳۲	۸۶	۳۵	*	*	*	*
۱۰۹	کوهی قشلاق	۲۲۵۰۱۷	۱	۷۹	۱۹۴	۱۴۲	۳۲۱	۱۰۹	*	*	*	*
۱۱۰	کوهین	۲۲۵۰۱۸	۴	۶۶	۳۲۲	۲۱۶	۵	۷۲	*	*	*	*
۱۱۱	کوهچه امام	۲۲۵۰۱۹	۳	۴۳	۳۵۳	۲۰۸	۳۲	۶۱	*	*	*	*
۱۱۲	کمان	۲۲۵۰۲۰	۴	۱	۱	۱	۰	۱	*	*	*	*
۱۱۳	کماندشت	۲۲۵۰۲۱	۲	۲۳	۳۱۱	۲۱۱	۵۵	۴۳	*	*	*	*
۱۱۴	کوهر	۲۲۵۰۲۲	۳	۱۶۸	۶۶۸	۶۵۹	۳۶۴	۲۰۹	*	*	*	*
۱۱۵	کلیو ان	۲۲۵۰۲۳	۱	۳۸۱	۹۹۳	۷۸۲	۵۲۰	۱۸۵	*	*	*	*
۱۱۶	کلیانکده	۲۲۵۰۲۴	۱	۱۵۱	۳۶۸	۲۶۶	۳۶۱	۱۹۸	*	*	*	*
۱۱۷	کلهته	۲۲۵۰۲۵	۴	۵۴	۳۲۲	۲۸۱	۲۱۰	۵۷	*	*	*	*
۱۱۸	کله	۲۲۵۰۲۶	۲	۳۶	۲۱۵	۱۶۶	۳۲۵	۱۱۲	*	*	*	*
۱۱۹	کله جدید	۲۲۵۰۲۷	۴	۵	۳۵	۲۸	۲	۹	*	*	*	*
۱۲۰	کله مالان	۲۲۵۰۲۸	۱	۷۸	۴۳۵	۳۲۶	۱۵۰	۸۶	*	*	*	*
۱۲۱	محمد آباد	۲۲۵۰۲۹	۳	۱۵۱	۶۸	۴۸	۴۰	۲۲	*	*	*	*
۱۲۲	مورستانه	۲۲۵۰۳۰	۲	۵۲	۳۶۱	۲۶۶	۶۶	۴۰	*	*	*	*
۱۲۳	میرزا خاتلر	۲۲۵۰۳۱	۲	۲۰	۵۳۱	۴۱۱	۱۱۱	۶۱	*	*	*	*
۱۲۴	مینا	۲۲۵۰۳۲	۴	۷	۴۰	۳۳	۳	۱۱	*	*	*	*
۱۲۵	نق آباد	۲۲۵۰۳۳	۴	۱۲	۱۹	۷۷	۰	۱۹	*	*	*	*
۱۲۶	نورکیان	۲۲۵۰۳۴	۴	۴۷	۱۷۰	۱۴۱	۳۶	۴۴	*	*	*	*
۱۲۷	وزشهر	۲۲۵۰۳۵	۲	۲۳	۱۷۰	۱۲۱	۴۱	۴۶	*	*	*	*
۱۲۸	ولیدر	۲۲۵۰۳۶	۲	۱۱۵	۵۶۵	۴۵۶	۳۸	۱۷۹	*	*	*	*
۱۲۹	ولیس	۲۲۵۰۳۷	۴	۵۱	۳۸۴	۲۲۳	۸	۶۵	*	*	*	*
۱۳۰	ولی آباد	۲۲۵۰۳۸	۴	۱	۶	۴	۱	۲	*	*	*	*
۱۳۱	وشایر	۲۲۵۰۳۹	۴	۱۹	۷۹	۶۰	۲۶	۲۴	*	*	*	*
۱۳۲	وشوشان	۲۲۵۰۴۰	۳	۵۰	۲۶۰	۲۰۷	۱۸	۷۳	*	*	*	*
۱۳۳	وشوش	۲۲۵۰۴۱	۳	۱۵۶	۸۷۷	۶۷۵	۳۶۹	۲۰۷	*	*	*	*
۱۳۴	هارون آباد سفلی	۲۲۵۰۴۲	۱	۷۸	۴۷۱	۳۴۳	۱۰۵	۱۱۲	*	*	*	*
۱۳۵	هارون آباد علیا	۲۲۵۰۴۳	۱	۴۸	۲۹۸	۲۲۲	۱۷	۷۲	*	*	*	*

کده نوع راه آبادی: ۱. جاده اسفالتی، ۲. جاده شوسه، ۳. جاده خاکی، ۴. مارو، ۵. سایر (اینگاه راه آهن یا راه آبی)، ۵. ناشخص

تعداد گاو و گوساله	۴۲	۱۲	۸۲	۱۵۰	۶۰	۱۰	۲۴۰	۲۲۰	۲۵	۱۰	۲۰۰	۲۰۰	۸۰	۱۰۰	۵۰	۶۰	۰	۵۰	۱۰۰	۲۰۰	۱۶۶	۶۰	۱۰۰	۵	۷۰	۲۸۰	۱۰۰	۷۰۰	۵	۲۰۰	۲۶	۸۰	۵۰	۱۰۰	۵۰	۵۰	۶	۵۰	۲۵۰	۹۵	۵۰	۵۰	۵۵۰	۰	۰		
تعداد گوسفند و بز	۴۱	۱۸۰	۵۰۰	۲۰۰۰	۱۰۰	۲۴۰	۹۰۰	۳۰۰	۱۸۰	۹۰۰	۱۰۰۰	۴۰۰	۱۰۰۰	۱۰۰۰	۱۰۰۰	۶۰۰	۴	۳۰۰	۱۰۰۰	۱۰۰۰	۱۹۶۶	۵۵۰	۴۲۵۰	۷۰	۶۰۰	۱۵۰۰	۱۷۰	۱۰۰۰	۴۵۰	۳۰۰۰	۶۳۰	۱۱۰۰	۰	۸۰	۱۵۰	۵۰۰	۲۸۰	۲۰۰	۸۰۰	۱۱۰۰	۷۵۰	۲۰۰۰	۸۰۰	۲۳۰۰	۳۵۰	۲۹۲	
تغیرگاه شین آلات کش درزی	۴۰																																														
فروشگاه تعاونی	۳۹																																														
دستری بر رویه نقد عمومی در آبادی	۳۸																																														
تعمیر	۳۷																																														
دستری بر رویه نقد عمومی در آبادی	۳۶																																														
صندوق پست	۳۵																																														
بیمار و ماهی روستایی	۳۴																																														
دانشگاه پست و مخابرات	۳۳																																														
پزشک	۳۲																																														
خانه بهداشت	۳۱																																														
مرکز بهداشتی درمانی	۳۰																																														
غلام	۲۹																																														
آموزش تخصصی کودکان نوزادی	۲۸																																														
مدرسه راهنمایی	۲۷																																														
دبستان	۲۶																																														
برق	۲۵																																														
آب لوله کشی	۲۴																																														
پایگاه خدمات بهداشتی	۲۳																																														
مرکز خدمات درمانی	۲۲																																														
دفتر بهداشت و سلامت	۲۱																																														
شورای اسلامی روستایی	۲۰																																														
امکن مذهبی مسلمانان	۱۹																																														
بنای مذهبی مسلمانان	۱۸																																														
شماره ردیف آبادی	۱۷																																														

کتابخانه مرکزی آمل
شماره ۹۲۹۴

شخصیات اجتماعی - اقتصادی آبادیهای گنبد شهرستان رشتگان

شماره ردیف آبادی	آبادی	کد آبادی	نوع راه آبادی (کد)	تعداد خانوار	کل جمعیت	جمعیت عسالزیرتر	جمعیت باسواد	جمعیت شغل	نقایست کشاورزی						
									پرورش ماهی	پرورش زنبورسل	پرورش گاو ابریشم	پرورش طیور	دامداری دامپهیزی	باغداری	زراعت
۱	۲	۳	۴	۵	۶	۷	۸	۹	۱۰	۱۱	۱۲	۱۳	۱۴	۱۵	۱۶
۱۳۶	مزار رود	۲۳۵۰۵۰	۲	۲۱۶	۱۲۸۱	۹۶۶	۳۸	۲۷۶	*	*	*	*	*	*	*
۱۳۷	هندی کندی	۲۳۵۰۵۱	۱	۳۵۱	۸۶۴	۶۴۲	۲۲۰	۱۹۴	*	*	*	*	*	*	*
۱۳۸	بیجی آباد	۲۳۵۰۵۲	۲	۲۲	۱۹۱	۱۵۱	۴۷	۳۹	*	*	*	*	*	*	*
بخش ماه تاشان															
دهستان اشکوران															
۱	ایر امیر آباد	۲۳۵۲۸۰	۲	۵۵	۲۱۵	۲۴۲	۳۹	۶۱	*	*	*	*	*	*	*
۲	ارموتلو	۲۳۵۲۸۲	۲	۲۰	۱۵۶	۱۲۲	۳۲	۴۰	*	*	*	*	*	*	*
۳	استیقل	۲۳۵۲۸۳	۲	۲۸	۱۱۸	۱۰۲	۹۱	۷۴	*	*	*	*	*	*	*
۴	اقبلاغ حسن خان	۲۳۵۲۸۴	۲	۱۹	۹۴	۷۶	۷۲	۳۰	*	*	*	*	*	*	*
۵	اقبلاغ سردار	۲۳۵۲۸۵	۲	۲۲	۱۷۲	۱۳۹	۵۳	۴۳	*	*	*	*	*	*	*
۶	اکبیز قشلاق	۲۳۵۲۸۶	۲	۱۲	۶۰	۵۲	۲۶	۱۶	*	*	*	*	*	*	*
۷	امیر آباد	۲۳۵۲۸۷	۲	۶	۲۶	۲۱	۶	۶	*	*	*	*	*	*	*
۸	اشکوران	۲۳۵۲۸۸	۲	۱۵۵	۹۰۷	۶۹۵	۴۱۵	۱۹۹	*	*	*	*	*	*	*
۹	اوج تاشان	۲۳۵۲۸۹	۲	۲۷	۸۸	۳۰۳	۱۲۷	۸۶	*	*	*	*	*	*	*
۱۰	ایلیور	۲۳۵۲۹۰	۲	۱۱۰	۶۰۷	۴۶۱	۳۲۳	۱۴۰	*	*	*	*	*	*	*
۱۱	ایده لو	۲۳۵۲۹۱	۲	۲۷	۳۰۳	۱۶۰	۵۳	۵۳	*	*	*	*	*	*	*
۱۲	ایلی قشلاق	۲۳۵۲۹۲	۲	۱۱۰	۷۲۷	۴۰۶	۳۹	۱۳۷	*	*	*	*	*	*	*
۱۳	ایمیر	۲۳۵۲۹۳	۲	۲۰	۱۱۴	۸۷	۲۱	۲۸	*	*	*	*	*	*	*
۱۴	ایلی قشلاق	۲۳۵۲۹۴	۲	۴۵	۲۴۶	۱۰۰	۷۸	۵۶	*	*	*	*	*	*	*
۱۵	ایلی قشلاق	۲۳۵۲۹۵	۲	۷۶	۲۸۱	۳۰۳	۱۱۰	۱۰۰	*	*	*	*	*	*	*
۱۶	ایلی آباد	۲۳۵۲۹۶	۲	۸	۷	۰	۰	۴	*	*	*	*	*	*	*
۱۷	ایلی قشلاق	۲۳۵۲۹۷	۲	۳۶	۲۴۹	۲۸۶	۱۰۲	۹۸	*	*	*	*	*	*	*
۱۸	ایلی قشلاق	۲۳۵۲۹۸	۲	۳۶	۸۵۲	۶۶۲	۲۰۱	۱۹	*	*	*	*	*	*	*
۱۹	ایلی قشلاق	۲۳۵۲۹۹	۲	۲۱	۶۵	۵۳	۲۱	۵۲	*	*	*	*	*	*	*
۲۰	ایلی قشلاق	۲۳۵۳۰۰	۲	۳۶	۳۸۱	۲۱۰	۴۴	۴۴	*	*	*	*	*	*	*
۲۱	ایلی قشلاق	۲۳۵۳۰۱	۲	۶	۲۴	۲۰	۴	۹	*	*	*	*	*	*	*
۲۲	ایلی قشلاق	۲۳۵۳۰۲	۲	۱۷	۳۹	۲۸	۱۰	۲۱	*	*	*	*	*	*	*
۲۳	ایلی قشلاق	۲۳۵۳۰۳	۲	۱۷	۹۲	۱۷	۲۱	۳۱	*	*	*	*	*	*	*
۲۴	ایلی قشلاق	۲۳۵۳۰۴	۲	۲۲	۱۷۰	۱۳۴	۵۳	۴۴	*	*	*	*	*	*	*
۲۵	ایلی قشلاق	۲۳۵۳۰۵	۲	۲۸	۱۱۹	۹۱	۳۹	۳۴	*	*	*	*	*	*	*
۲۶	ایلی قشلاق	۲۳۵۳۰۶	۲	۲۸	۱۶۱	۱۳۰	۴۹	۳۷	*	*	*	*	*	*	*
۲۷	ایلی قشلاق	۲۳۵۳۰۷	۲	۲۰	۱۷۳	۱۳۶	۱۶۴	۸۹	*	*	*	*	*	*	*
۲۸	ایلی قشلاق	۲۳۵۳۰۸	۲	۵۷	۱۶۱	۳۰۳	۳۸	۴۳	*	*	*	*	*	*	*
۲۹	ایلی قشلاق	۲۳۵۳۰۹	۲	۷۲	۶۹۵	۷۰۲	۷۰	۱۲	*	*	*	*	*	*	*
۳۰	ایلی قشلاق	۲۳۵۳۱۰	۲	۱۱	۷۶	۳۵	۶	۲۰	*	*	*	*	*	*	*
۳۱	ایلی قشلاق	۲۳۵۳۱۱	۲	۳۴	۲۵۸	۲۸۰	۱۵۱	۳۴	*	*	*	*	*	*	*
۳۲	ایلی قشلاق	۲۳۵۳۱۲	۲	۴۳	۲۲۵	۱۶۱	۴۱	۵۰	*	*	*	*	*	*	*
۳۳	ایلی قشلاق	۲۳۵۳۱۳	۲	۲۰	۱۶۶	۱۲۶	۳۲	۴۱	*	*	*	*	*	*	*
۳۴	ایلی قشلاق	۲۳۵۳۱۴	۲	۷۶	۲۱۸	۲۱۵	۵۶	۱۰۸	*	*	*	*	*	*	*
۳۵	ایلی قشلاق	۲۳۵۳۱۵	۲	۲۰۰	۶۶۲	۷۵۰	۳۳	۳۴	*	*	*	*	*	*	*
۳۶	ایلی قشلاق	۲۳۵۳۱۶	۲	۹	۴۶	۳۲	۳	۱۲	*	*	*	*	*	*	*
۳۷	ایلی قشلاق	۲۳۵۳۱۷	۲	۶۱	۱۵۷	۱۲۲	۸۶	۲۹	*	*	*	*	*	*	*
۳۸	ایلی قشلاق	۲۳۵۳۱۸	۲	۴۱	۱۲۹	۱۷۰	۵۰	۴۷	*	*	*	*	*	*	*

کد نوع راه آبادی: ۱. جاده اسفالت، ۲. جاده شوسه، ۳. جاده خاکی، ۴. مارو، ۵. سایر (اینگاه راه آهن، باره آبی، ۵۱. ناشخص

تعداد گاو و گوساله	۴۲	۴۰	۲۰۰	۵۰	۲۹۰۴۸	۸۰۴۹۱	۱۱۳۸۸	۹۰	۲	۲۰	۲۴	۲۵	۲۲	۱۲	۱۲۰۰	۱۵۰	۵۰۰	۱۰۰	۲۰۵	۱۲	۷۵	۳۵	۲	۱۴۲	۳۰۰	۳	۱۵۰	۶	۲۰	۱۰	۱۵۰	۴۶	۱۵	۲۰۰	۱۵۰	۱۰۰	۱۲	۱۰۰	۴۰	۴۰	۲۰۰	۴۰۰	۲۰	۱۵۰	۰	۱۵۰			
تعداد گوسفند بزرگ	۴۱	۱۲۵۰	۴۷۰	۱۰۰۰	۳۶۰۳۲۲	۳۶۰۳۲۲	۲۰۷۸۳۲	۱۲۶۰	۵۰۰	۵۰۰	۴۹۵	۶۶۵	۷۷۵	۵۰۰	۱۵۷۰	۸۵۰	۱۱۰۰۰	۱۲۰۰	۱۲۵۹	۷۰۰	۷۶۸	۶۰۰	۲۹	۹۳۵	۷۰۰	۲۱۵	۲۰۰	۶۲	۲۰۰	۴۸۰	۱۴۰۰	۴۳۸	۷۴۸	۲۵۰۰	۴۹۵۰۰	۴۰۰۰	۷۵	۴۰۰	۹۰۰	۸۰۰	۴۱۵۰	۷۰۰	۳۰	۶۸۰					
تغیرگاه شین آلات درزی	۴۰	*	*	*	۶	۳	*	*	*	*	*	*	*	*	*	*	*	*	*	*	*	*	*	*	*	*	*	*	*	*	*	*	*	*	*	*	*	*	*	*	*	*	*	*	*	*			
فروشگاه تعاونی	۳۹	*	*	*	۵۲	۶۱	۶۱	*	*	*	*	*	*	*	*	*	*	*	*	*	*	*	*	*	*	*	*	*	*	*	*	*	*	*	*	*	*	*	*	*	*	*	*	*	*	*			
دستری به وسیله تعاونی درباری	۳۸	*	*	*	۳۸	۳۸	۳۸	*	*	*	*	*	*	*	*	*	*	*	*	*	*	*	*	*	*	*	*	*	*	*	*	*	*	*	*	*	*	*	*	*	*	*	*	*	*	*	*		
تلفن	۳۷	*	*	*	۳	۲	۲	*	*	*	*	*	*	*	*	*	*	*	*	*	*	*	*	*	*	*	*	*	*	*	*	*	*	*	*	*	*	*	*	*	*	*	*	*	*	*	*		
دستری به روزنامه مجله و آبا	۳۶	*	*	*	۲	۲	۲	*	*	*	*	*	*	*	*	*	*	*	*	*	*	*	*	*	*	*	*	*	*	*	*	*	*	*	*	*	*	*	*	*	*	*	*	*	*	*	*	*	
صندوق پست	۳۵	*	*	*	۱۱	۱۱	۵	*	*	*	*	*	*	*	*	*	*	*	*	*	*	*	*	*	*	*	*	*	*	*	*	*	*	*	*	*	*	*	*	*	*	*	*	*	*	*	*	*	
بیمار و مامای روستایی	۳۴	*	*	*	۱۵	۱۵	۱	*	*	*	*	*	*	*	*	*	*	*	*	*	*	*	*	*	*	*	*	*	*	*	*	*	*	*	*	*	*	*	*	*	*	*	*	*	*	*	*	*	
دانشگاه کیمیا و پزشکی	۳۳	*	*	*	۷	۷	۱	*	*	*	*	*	*	*	*	*	*	*	*	*	*	*	*	*	*	*	*	*	*	*	*	*	*	*	*	*	*	*	*	*	*	*	*	*	*	*	*	*	
پزشک	۳۲	*	*	*	۱۵	۱۵	۵	*	*	*	*	*	*	*	*	*	*	*	*	*	*	*	*	*	*	*	*	*	*	*	*	*	*	*	*	*	*	*	*	*	*	*	*	*	*	*	*	*	*
خانه بهداشت	۳۱	*	*	*	۱۲	۱۲	۲	*	*	*	*	*	*	*	*	*	*	*	*	*	*	*	*	*	*	*	*	*	*	*	*	*	*	*	*	*	*	*	*	*	*	*	*	*	*	*	*	*	
مرکز بهداشتی درمانی	۳۰	*	*	*	۱۴	۱۴	۷	*	*	*	*	*	*	*	*	*	*	*	*	*	*	*	*	*	*	*	*	*	*	*	*	*	*	*	*	*	*	*	*	*	*	*	*	*	*	*	*	*	*
حمام	۲۹	*	*	*	۱۸	۱۸	۱۳	*	*	*	*	*	*	*	*	*	*	*	*	*	*	*	*	*	*	*	*	*	*	*	*	*	*	*	*	*	*	*	*	*	*	*	*	*	*	*	*	*	
آموزش تخصصی مواد آموزشی	۲۸	*	*	*	۴۲	۴۲	۱۷	*	*	*	*	*	*	*	*	*	*	*	*	*	*	*	*	*	*	*	*	*	*	*	*	*	*	*	*	*	*	*	*	*	*	*	*	*	*	*	*	*	*
مدرسه راهنمایی	۲۷	*	*	*	۹	۱۵۴	۲	*	*	*	*	*	*	*	*	*	*	*	*	*	*	*	*	*	*	*	*	*	*	*	*	*	*	*	*	*	*	*	*	*	*	*	*	*	*	*	*	*	
دبستان	۲۶	*	*	*	۳۰۱	۳۰۱	۶۷	*	*	*	*	*	*	*	*	*	*	*	*	*	*	*	*	*	*	*	*	*	*	*	*	*	*	*	*	*	*	*	*	*	*	*	*	*	*	*	*	*	
برق	۲۵	*	*	*	۱۲	۱۲	۳	*	*	*	*	*	*	*	*	*	*	*	*	*	*	*	*	*	*	*	*	*	*	*	*	*	*	*	*	*	*	*	*	*	*	*	*	*	*	*	*	*	
آب لوله کشی	۲۴	*	*	*	۸۰	۸۰	۴۵	*	*	*	*	*	*	*	*	*	*	*	*	*	*	*	*	*	*	*	*	*	*	*	*	*	*	*	*	*	*	*	*	*	*	*	*	*	*	*	*	*	
پایگاه تصفیه آب	۲۳	*	*	*	۲	۲	۱	*	*	*	*	*	*	*	*	*	*	*	*	*	*	*	*	*	*	*	*	*	*	*	*	*	*	*	*	*	*	*	*	*	*	*	*	*	*	*	*	*	
مرکز خدمات روستایی	۲۲	*	*	*	۱	۱	۰	*	*	*	*	*	*	*	*	*	*	*	*	*	*	*	*	*	*	*	*	*	*	*	*	*	*	*	*	*	*	*	*	*	*	*	*	*	*	*	*	*	
دفتر خدمات سازندگی	۲۱	*	*	*	۲	۲	۰	*	*	*	*	*	*	*	*	*	*	*	*	*	*	*	*	*	*	*	*	*	*	*	*	*	*	*	*	*	*	*	*	*	*	*	*	*	*	*	*	*	
شورای اسلامی روستایی	۲۰	*	*	*	۱۶۱	۱۶۱	۱۸	*	*	*	*	*	*	*	*	*	*	*	*	*	*	*	*	*	*	*	*	*	*	*	*	*	*	*	*	*	*	*	*	*	*	*	*	*	*	*	*	*	*
امکن مذبحی سلمانان	۱۹	*	*	*	۳۸۱	۳۸۱	۶۶	*	*	*	*	*	*	*	*	*	*	*	*	*	*	*	*	*	*	*	*	*	*	*	*	*	*	*	*	*	*	*	*	*	*	*	*	*	*	*	*	*	
مبلغ مذبحی سلمانان	۱۸	*	*	*	۱۰۰۰	۱۰۰۰	۴۴	*	*	*	*	*	*	*	*	*	*	*	*	*	*	*	*	*	*	*	*	*	*	*	*	*	*	*	*	*	*	*	*	*	*	*	*	*	*	*	*	*	
شماره ردیف آبادی	۱۷	۱۲۶	۱۲۷	۱۲۸				۱	۲	۳	۴	۵	۶	۷	۸	۹	۱۰	۱۱	۱۲	۱۳	۱۴	۱۵	۱۶	۱۷	۱۸	۱۹	۲۰	۲۱	۲۲	۲۳	۲۴	۲۵	۲۶	۲۷	۲۸														

شماره ردیف آبادی	آبادی	کد آبادی	نوع راه آبادی (کد)	تعداد خانوار	کل جمعیت	جمعیت عمارالبرشته	جمعیت باسواد	جمعیت شغل	فصلیت کشاورزی						
									۱۰	۱۱	۱۲	۱۳	۱۴	۱۵	۱۶
۳۹	ساعرجی	۲۲۵۲۲۴	۲	۲۵	۱۵۷	۱۲۲	۳۵	۴۳	*	*	*	*	*	*	*
۴۰	سوتشو	۲۲۵۲۲۶	۲	۸۷	۵۱۲	۴۰۰	۱۲۴	۱۴۶	*	*	*	*	*	*	*
۴۱	سببیه خانه	۲۲۵۲۲۷	۲	۱۸	۱۰۷	۸۶	۲۸	۲۶	*	*	*	*	*	*	*
۴۲	شرکت کالسیمین کنار گاه دندی	۲۲۵۲۲۹	۲	۱۶	۶۷	۴۳	۲۳	۱۷	*	*	*	*	*	*	*
۴۳	شرکت کالسیمین معدن اندور ان	۲۲۵۲۲۸	۲	۴۱	۴۷	۲۹	۲۳	۱۴	*	*	*	*	*	*	*
۴۴	شیخ لور	۲۲۵۲۲۰	۲	۴۱	۲۱۵	۱۷۱	۶۱	۶۲	*	*	*	*	*	*	*
۴۵	فارس آباد	۲۲۵۲۳۱	۲	۲۸	۱۷۱	۱۳۶	۳۵	۳۴	*	*	*	*	*	*	*
۴۶	قر اقیه	۲۲۵۲۳۲	۲	۲۵	۳۵۴	۲۲۱	۱۳۳	۳۸	*	*	*	*	*	*	*
۴۷	قرغان سفلی	۲۲۵۲۳۳	۲	۲۳	۱۵۶	۱۲۱	۳۵	۴۰	*	*	*	*	*	*	*
۴۸	قرغان علیا	۲۲۵۲۳۴	۲	۱۹	۱۱۷	۹۲	۲۵	۲۲	*	*	*	*	*	*	*
۴۹	قره بیاتلانی	۲۲۵۲۳۵	۲	۷۰	۴۰۶	۳۲۲	۱۰۰	۱۱۰	*	*	*	*	*	*	*
۵۰	قره دره	۲۲۵۲۳۶	۲	۶۵	۳۷۷	۲۸۷	۸۲	۷۹	*	*	*	*	*	*	*
۵۱	قره زکی	۲۲۵۲۳۷	۲	۳۹	۲۵۶	۲۰۱	۵۱	۶۲	*	*	*	*	*	*	*
۵۲	قره قشلاق	۲۲۵۲۳۸	۲	۵۲	۲۸۰	۲۳۲	۷۸	۶۸	*	*	*	*	*	*	*
۵۳	قره قل	۲۲۵۲۳۹	۲	۲۷	۱۶۶	۱۲۲	۳۶	۳۴	*	*	*	*	*	*	*
۵۴	قره شاز	۲۲۵۲۴۰	۲	۱۸۷	۳۴۱	۲۱۷	۱۲۷	۱۴۱	*	*	*	*	*	*	*
۵۵	قزاقی چوق سفلی	۲۲۵۲۴۲	۲	۲۸	۱۶۱	۱۴۱	۲۲	۴۲	*	*	*	*	*	*	*
۵۶	قزاقی چوق علیا	۲۲۵۲۴۳	۲	۴۴	۲۳۲	۱۷۰	۸۰	۵۵	*	*	*	*	*	*	*
۵۷	قلعه چوق مسادات	۲۲۵۲۴۴	۲	۴۵	۳۲۳	۲۸۳	۶۲	۵۹	*	*	*	*	*	*	*
۵۸	قلعه چوق سببیه منصور	۲۲۵۲۴۵	۲	۱۵۰	۸۷۲	۶۹۸	۲۳۶	۲۲۷	*	*	*	*	*	*	*
۵۹	خواجه سفلی	۲۲۵۲۴۶	۲	۱۵۱	۶۶۶	۵۳۲	۲۳۲	۳۶۱	*	*	*	*	*	*	*
۶۰	خواجه علیا	۲۲۵۲۴۷	۲	۴۱	۲۲۴	۱۸۱	۷۹	۸۴	*	*	*	*	*	*	*
۶۱	خوزلور	۲۲۵۲۴۸	۲	۸۸	۵۱۸	۴۲۳	۱۲۸	۱۱۷	*	*	*	*	*	*	*
۶۲	خوزیجان سفلی	۲۲۵۲۴۹	۲	۶۲	۱۴۹	۱۱۵	۷۱	۳۸	*	*	*	*	*	*	*
۶۳	خوزیجان علیا	۲۲۵۲۵۰	۲	۴۳	۱۷۲	۱۸۱	۴۱	۵۳	*	*	*	*	*	*	*
۶۴	خوارواتر	۲۲۵۲۵۱	۲	۲۲	۳۸۱	۲۳۱	۸۲	۱۰۱	*	*	*	*	*	*	*
۶۵	خواجه	۲۲۵۲۵۲	۲	۶۶	۵۱۴	۳۲۶	۱۰۴	۷۳	*	*	*	*	*	*	*
۶۶	خیز	۲۲۵۲۵۳	۲	۳۴	۲۸۹	۲۱۲	۷۲	۲۹	*	*	*	*	*	*	*
۶۷	خندان	۲۲۵۲۵۴	۲	۲۰	۱۱۰	۸۷	۲۵	۲۹	*	*	*	*	*	*	*
۶۸	خواجه سفلی	۲۲۵۲۵۵	۲	۹۱	۴۳۳	۳۹۸	۱۳۱	۱۳۵	*	*	*	*	*	*	*
۶۹	خواجه علیا	۲۲۵۲۵۶	۲	۷۹	۳۵۷	۲۷۸	۱۲۱	۸۷	*	*	*	*	*	*	*
۷۰	خواجه قل	۲۲۵۲۵۷	۲	۴۱	۲۰۱	۱۵۱	۳۳	۵۰	*	*	*	*	*	*	*
۷۱	خواجه لور	۲۲۵۲۵۸	۲	۲۲	۱۴۱	۱۱۰	۲	۶۵	*	*	*	*	*	*	*
۷۲	کنج آباد	۲۲۵۲۵۹	۲	۲۵	۱۲۶	۹۹	۳۸	۲۶	*	*	*	*	*	*	*
۷۳	کبیر چک	۲۲۵۲۶۰	۲	۲۵	۱۲۲	۱۰۰	۲۷	۲۵	*	*	*	*	*	*	*
۷۴	کلیان	۲۲۵۲۶۱	۲	۲	۱۰	۹	۶	۲	*	*	*	*	*	*	*
۷۵	کمرانی	۲۲۵۲۶۲	۲	۷۴	۳۸۸	۳۰۳	۱۱۸	۱۰۱	*	*	*	*	*	*	*
۷۶	کوزرعه	۲۲۵۲۶۳	۲	۵۲	۲۸۹	۲۲۹	۸۸	۶۵	*	*	*	*	*	*	*
۷۷	کوزرعه بیک آباد	۲۲۵۲۶۴	۲	۶	۲۸	۲۵	۸	۱۱	*	*	*	*	*	*	*
۷۸	کوزرعه تک انج	۲۲۵۲۶۶	۲	۵	۲۲	۱۶	۳	۶	*	*	*	*	*	*	*
۷۹	کهناتلو	۲۲۵۲۶۷	۲	۵۷	۳۲۶	۲۵۲	۸۴	۶۲	*	*	*	*	*	*	*
۸۰	کلیانج	۲۲۵۲۶۸	۲	۸۲	۴۷۴	۳۵۸	۱۰۱	۱۱۵	*	*	*	*	*	*	*
۸۱	کبیر اخور	۲۲۵۲۶۹	۲	۶۷	۲۱۹	۲۵۱	۸۳	۷۹	*	*	*	*	*	*	*
۸۲	کوزمک	۲۲۵۲۷۰	۲	۲۶	۱۳۱	۹۹	۲۶	۲۳	*	*	*	*	*	*	*
۸۳	کلیان قلعه	۲۲۵۲۷۱	۲	۵۸	۲۴۱	۲۶۲	۸۶	۹۲	*	*	*	*	*	*	*

کلیانج راه آبادی، جاده انصاری ۱، جاده شوشه ۲، جاده خاکی ۳، مارود ۴، سایر ایستگاه راه آهن، باره آبی ۵۱، نامشخص ۶

خصوصیات اجتماعی - اقتصادی آبادیهای دارای سکنه شهرستان زنجان

شماره ردیف آبادی	آبادی		نوع راه آبادی (کیلومتر)	تعداد خانوار	کل جمعیت	جمعیت عمال و پیشتر	جمعیت باسواد	جمعیت شغل	فعالیت کشاورزی						
	۱	۲							۱۰	۱۱	۱۲	۱۳	۱۴	۱۵	۱۶
۸۴	بینلجه	۲۷۲۲۲	۲	۴۸	۲۴۸	۲۰۸	۴۴	۷۱	*	*	*	*	*	*	*
۸۵	بیومف آباد	۲۲۲۲۲	۲	۴۹	۲۴۸	۲۲۸	۹۵	۶۶	*	*	*	*	*	*	*
دهستان اوربیاد															
۱	اق کند	۱۸۵۴۷۱	۲	۱۹۴	۸۵۶	۶۵۹	۲۳۱	۲۲۸	*	*	*	*	*	*	*
۲	العمالو	۲۲۵۴۷۲	۳	۱۷۵	۸۰۷	۶۳۴	۱۹۳	۱۱۶	*	*	*	*	*	*	*
۳	انجمن سفلی	۲۲۵۴۷۱	۲	۵۶	۲۱۱	۲۳۶	۷۲	۶۶	*	*	*	*	*	*	*
۴	انجمن علیا	۲۲۵۴۷۲	۲	۵۲	۲۵۸	۲۷۶	۹۹	۸۷	*	*	*	*	*	*	*
۵	اوجلو و موسی	۲۲۵۴۷۵	۲	۶	۲۲	۱۷	۶	۶	*	*	*	*	*	*	*
۶	ایلجاق	۲۲۵۴۷۶	۳	۷۸	۴۳۰	۲۳۲	۷۸	۹۲	*	*	*	*	*	*	*
۷	بیانجه	۲۲۵۴۷۷	۴	۳۸	۳۵۴	۳۶۲	۲۱	۱۳۶	*	*	*	*	*	*	*
۸	بیاملو	۲۲۵۴۷۹	۲	۲۲	۱۱۲	۹۰	۲۴	۲۹	*	*	*	*	*	*	*
۹	بیانلو	۲۲۵۴۸۰	۴	۴۶	۲۰۰	۲۳۸	۶۱	۷۸	*	*	*	*	*	*	*
۱۰	بیری	۱۸۵۴۷۸	۲	۲۳۴	۱۲۱۰	۱۰۴۸	۵۹۴	۲۲۲	*	*	*	*	*	*	*
۱۱	بیتوک	۲۲۵۴۸۲	۳	۱۰۷	۵۴۱	۴۲۶	۱۵۰	۱۱۲	*	*	*	*	*	*	*
۱۲	تالش قشلاقی	۲۲۵۴۸۲	۴	۷۶	۴۲۵	۲۲۷	۱۲	۱۲۷	*	*	*	*	*	*	*
۱۳	تازه کند خزلو	۲۲۵۴۸۵	۳	۷۶	۴۶۶	۲۵۶	۱۲۰	۱۰۴	*	*	*	*	*	*	*
۱۴	تخته یورد	۲۲۵۴۸۶	۴	۱۰۰	۶۰۱	۴۵۸	۹۸	۱۹۶	*	*	*	*	*	*	*
۱۵	توزلار	۱۸۵۴۸۷	۲	۵۱	۶۰	۴۹	۰	۱۱	*	*	*	*	*	*	*
۱۶	خان قشلاقی	۱۸۵۴۸۸	۲	۲۲	۱۷۵	۱۳۲	۱۵	۸۲	*	*	*	*	*	*	*
۱۷	حسن آباد جدید	۱۸۵۴۸۹	۳	۶۳	۲۵۵	۱۹۱	۳۹	۹۹	*	*	*	*	*	*	*
۱۸	حسن آباد قدیم	۱۸۵۴۹۰	۴	۳۹	۲۲۹	۱۹۴	۵۸	۶۰	*	*	*	*	*	*	*
۱۹	خزر چو پان	۱۹۳۴۹۱	۴	۲۷	۱۸۵	۱۵۰	۷	۵۲	*	*	*	*	*	*	*
۲۰	تندولو	۲۲۵۴۹۲	۳	۷۵	۴۸۴	۳۸۵	۱۴۲	۱۰۹	*	*	*	*	*	*	*
۲۱	خوبین	۲۲۵۴۹۳	۳	۳۴	۷۷	۶۱	۲	۲۱	*	*	*	*	*	*	*
۲۲	ساری کندی اداغی بیگ	۲۲۵۴۹۴	۳	۳۴	۸۷	۶۷	۲۶	۲۰	*	*	*	*	*	*	*
۲۳	ساری کندی علیا	۲۲۵۴۹۵	۲	۵۹	۲۶۰	۲۷۹	۹۴	۸۷	*	*	*	*	*	*	*
۲۴	ساری کندی کابلی	۲۲۵۴۹۶	۲	۲۱	۱۴۱	۱۰۱	۳۱	۲۸	*	*	*	*	*	*	*
۲۵	ساری کندی محمد رضا	۱۹۳۴۹۷	۲	۱۰	۵۲	۴۳	۱۷	۱۵	*	*	*	*	*	*	*
۲۶	سریک	۱۸۵۴۹۸	۱	۷۸	۴۱۹	۲۲۷	۱۱۱	۶۸	*	*	*	*	*	*	*
۲۷	سعید کندی	۲۲۵۴۹۹	۳	۷۹	۸۷	۲۸۷	۸	۱۱۶	*	*	*	*	*	*	*
۲۸	سهل سفلی	۲۲۵۵۰۰	۲	۲۰۰	۱۰۰۸	۷۷۵	۲۰۵	۲۹۰	*	*	*	*	*	*	*
۲۹	سهل علیا	۲۲۵۵۰۱	۲	۲۴۸	۱۱۳۲	۸۶۵	۲۲۷	۲۸۶	*	*	*	*	*	*	*
۳۰	علم کندی	۲۲۵۵۰۲	۲	۱۵۶	۷۷۱	۶۲۲	۱۲۲	۳۳۴	*	*	*	*	*	*	*
۳۱	قاسمی کندی	۲۲۵۵۰۳	۲	۱۶۰	۹۷۵	۷۵۹	۲۶۰	۲۳۷	*	*	*	*	*	*	*
۳۲	فره انجمن سفلی	۲۲۵۵۰۴	۳	۶۹	۴۱۲	۲۱۶	۱۲۰	۸۸	*	*	*	*	*	*	*
۳۳	فره انجمن علیا	۲۲۵۵۰۵	۳	۷۴	۸۳۸	۶۶۷	۸۷	۱۱۸	*	*	*	*	*	*	*
۳۴	فره اداغی	۲۲۵۵۰۷	۲	۱۰۱	۵۸۰	۴۴۱	۱۰۹	۱۲۰	*	*	*	*	*	*	*
۳۵	وزنجه	۲۲۵۵۰۸	۲	۵۲	۲۱۷	۱۳۸	۵۱	۶۸	*	*	*	*	*	*	*
۳۶	دلعه چوق	۲۲۵۵۰۹	۲	۵۶	۲۵۲	۲۰۰	۸۸	۶۸	*	*	*	*	*	*	*
۳۷	کندی	۲۲۵۵۱۰	۲	۹۷	۵۰۰	۴۰۵	۵۶	۱۷۰	*	*	*	*	*	*	*
۳۸	کندی	۲۲۵۵۱۱	۳	۶۴	۳۴۴	۲۷۲	۸۸	۷۶	*	*	*	*	*	*	*
۳۹	لر ده خزر	۲۲۵۵۱۲	۲	۶۱	۲۴۵	۱۸۱	۱۰۶	۶۲	*	*	*	*	*	*	*
۴۰	لهجین	۲۲۵۵۱۳	۴	۱۱	۷۸	۵۹	۲۱	۱۶	*	*	*	*	*	*	*
۴۱	ماه شقان	۲۳۵۵۱۴	۲	۵۵۱	۲۹۰۷	۲۲۰۴	۱۲۳۳	۶۱۵	*	*	*	*	*	*	*

کد نوع راه آبادی: جاده اسفالت ۱، جاده شوسه ۲، جاده خاکی ۳، مارو ۴، سایر (ایستگاه راه آهن، بازار، آبی، ۵، نامشخص ۶)

تعداد گاو و گوساله	۴۲	۱۰۰	۱۸	۱۱۹۹۹	۶۰۰	۵۰۰	۲۰۰	۲۰۰	۲۵	۲۰۰	۱۲۰	۴۰	۷۰	۷۰۰	۴۰	۲۰۰	۴۰۰	۲۵۰	.	۷۰	۱۵۰	۵۵۰	۵۰	۵۰۰	۱۴	۱۰۰	۲۰۰	۱۰۰	۵۰	۱۰۰	۲۰۰	۷۰۰	۴۰۰	۲۰۰	۴۰۰	۱۰۰	۱۰۰	۹۰	۱۲۰	۱۵۰	۱۰۰	۱۰۰۰								
تعداد گوسفند و بز	۴۱	۱۷۰۰	۱۶۰۰	۹۸۲۷۵	۲۴۰۰	۲۱۰۰	۱۰۰۰	۱۲۰۰	۱۵۵	۷۰۰۰	۱۱۰۰	۴۶۰	۷۰۰	۱۲۰۰	۲۴۰۰	۲۰۰۰	۲۸۰۰	۲۸۰۰	۱۲۰	۱۶۰۰	۲۲۰۰	۱۷۰۰	۱۸۰۰	۷۵۰	۳۰۰	۱۵۰	۱۱۰۰	۲۰۰	۲۰۰	۴۰	۵۵۰	۲۸۰۰	۱۰۰۰۵۰	۲۶۰۰	۱۰۰۰۰	۶۰۰۰	۲۰۰۰	۱۵۰۰	۲۵۰۰	۱۵۰۰	۹۰۰	۲۲۰۰	۱۶۰۰	۴۰۰	۶۰۰۰					
تعمیرگاه آتش کشت آذری	۳۰			۲						*			*		*																																			
فروشگاه تعاونی	۳۹			۷			*																																											
دستری به وسیله تعمیراتی رابری	۳۸			۲۰	*	*	*	*		*	*	*	*	*	*	*	*	*	*	*	*	*	*	*	*	*	*	*	*	*	*	*	*	*	*	*	*	*	*	*	*	*	*	*	*	*	*			
تلفن	۳۷			۱																																														
دستری به روزنامه مجله و آباوی	۳۶			۰																																														
صندوق پست	۳۵			۵	*																																													
بیمار و اماهای روئینایی	۳۴			۱۰	*	*	*	*		*	*	*	*	*	*	*	*	*	*	*	*	*	*	*	*	*	*	*	*	*	*	*	*	*	*	*	*	*	*	*	*	*	*	*	*	*	*	*		
دایره نشر کتاب و نشر	۳۳			۲	*						*	*	*	*	*	*	*	*	*	*	*	*	*	*	*	*	*	*	*	*	*	*	*	*	*	*	*	*	*	*	*	*	*	*	*	*	*	*		
پزشک	۳۲			۵	*	*	*	*		*	*	*	*	*	*	*	*	*	*	*	*	*	*	*	*	*	*	*	*	*	*	*	*	*	*	*	*	*	*	*	*	*	*	*	*	*	*	*	*	
خانه بهداشت	۳۱			۸	*	*	*	*		*	*	*	*	*	*	*	*	*	*	*	*	*	*	*	*	*	*	*	*	*	*	*	*	*	*	*	*	*	*	*	*	*	*	*	*	*	*	*	*	
مرکز بهداشتی درمانی	۳۰			۴	*	*	*	*		*	*	*	*	*	*	*	*	*	*	*	*	*	*	*	*	*	*	*	*	*	*	*	*	*	*	*	*	*	*	*	*	*	*	*	*	*	*	*	*	
حمام	۲۹			۱۱	*	*	*	*		*	*	*	*	*	*	*	*	*	*	*	*	*	*	*	*	*	*	*	*	*	*	*	*	*	*	*	*	*	*	*	*	*	*	*	*	*	*	*	*	
آموزش نوشتن کودکانی	۲۸			۱۰	*	*	*	*		*	*	*	*	*	*	*	*	*	*	*	*	*	*	*	*	*	*	*	*	*	*	*	*	*	*	*	*	*	*	*	*	*	*	*	*	*	*	*	*	
مدرسه راهنمایی	۲۷			۲	*	*	*	*		*	*	*	*	*	*	*	*	*	*	*	*	*	*	*	*	*	*	*	*	*	*	*	*	*	*	*	*	*	*	*	*	*	*	*	*	*	*	*	*	*
دبستان	۲۶			۲۶	*	*	*	*		*	*	*	*	*	*	*	*	*	*	*	*	*	*	*	*	*	*	*	*	*	*	*	*	*	*	*	*	*	*	*	*	*	*	*	*	*	*	*	*	
برق	۲۵			۲	*	*	*	*		*	*	*	*	*	*	*	*	*	*	*	*	*	*	*	*	*	*	*	*	*	*	*	*	*	*	*	*	*	*	*	*	*	*	*	*	*	*	*	*	
آب لوله کشی	۲۴			۲۲	*	*	*	*		*	*	*	*	*	*	*	*	*	*	*	*	*	*	*	*	*	*	*	*	*	*	*	*	*	*	*	*	*	*	*	*	*	*	*	*	*	*	*	*	
پایگاه خدمات بستری	۲۳			۱	*	*	*	*		*	*	*	*	*	*	*	*	*	*	*	*	*	*	*	*	*	*	*	*	*	*	*	*	*	*	*	*	*	*	*	*	*	*	*	*	*	*	*	*	
مرکز خدمات روئینایی	۲۲			۰	*	*	*	*		*	*	*	*	*	*	*	*	*	*	*	*	*	*	*	*	*	*	*	*	*	*	*	*	*	*	*	*	*	*	*	*	*	*	*	*	*	*	*	*	
دفتر جهاد سازندگی	۲۱			۱	*	*	*	*		*	*	*	*	*	*	*	*	*	*	*	*	*	*	*	*	*	*	*	*	*	*	*	*	*	*	*	*	*	*	*	*	*	*	*	*	*	*	*	*	
شورای اسلامی روئینایی	۲۰			۲۹	*	*	*	*		*	*	*	*	*	*	*	*	*	*	*	*	*	*	*	*	*	*	*	*	*	*	*	*	*	*	*	*	*	*	*	*	*	*	*	*	*	*	*	*	
اماکن مذهبی مسلمانان	۱۹			۴۱	*	*	*	*		*	*	*	*	*	*	*	*	*	*	*	*	*	*	*	*	*	*	*	*	*	*	*	*	*	*	*	*	*	*	*	*	*	*	*	*	*	*	*	*	
مبلغ مذبحی مسلمانان	۱۸			۲۰	*	*	*	*		*	*	*	*	*	*	*	*	*	*	*	*	*	*	*	*	*	*	*	*	*	*	*	*	*	*	*	*	*	*	*	*	*	*	*	*	*	*	*	*	
مبلغ مذبحی مسلمانان	۱۷			۳۰	*	*	*	*		*	*	*	*	*	*	*	*	*	*	*	*	*	*	*	*	*	*	*	*	*	*	*	*	*	*	*	*	*	*	*	*	*	*	*	*	*	*	*	*	
مطابق دیدگاه آبادی	۱۶			۸۴	*	*	*	*		*	*	*	*	*	*	*	*	*	*	*	*	*	*	*	*	*	*	*	*	*	*	*	*	*	*	*	*	*	*	*	*	*	*	*	*	*	*	*		
				۸۵	*	*	*	*		*	*	*	*	*	*	*	*	*	*	*	*	*	*	*	*	*	*	*	*	*	*	*	*	*	*	*	*	*	*	*	*	*	*	*	*	*	*	*		

شماره دیش آبادی	آبادی	نوع راه آبادی (کیلومتر)	تعداد خانوار	کل جمعیت	جمعیت عساکر بیشتر	جمعیت باسواد	جمعیت شامل	فصلیت کشاورزی							
								زراعت	باغداری	دامداری دامپروری	پرورش طیور	پرورش گاو ابریشم	پرورش زنبور عسل	پرورش ماهی	
۱	۲	۳	۴	۵	۶	۷	۸	۹	۱۰	۱۱	۱۲	۱۳	۱۴	۱۵	۱۶
۴۲	معدن بیگجه بیابان	۲۳۵۵۱۵	۲	۱۵	۱۱	۰	۱								
۴۳	میانشان	۲۳۵۵۱۷	۲	۲۲۸	۱۸۸	۸۰	۵۶								
۴۴	وایخ	۲۳۵۵۱۸	۳	۲۴۰	۲۶۲	۹۷	۸۵			*					
۴۵	بیندجه	۲۳۵۵۱۹	۳	۱۳۱	۳۵۴	۳۱۸	۳۵۴								
دهستان غنشی بیگلر															
۱	امیر اهدیه آباد	۲۳۵۵۷۱	۲	۷۹	۶۰	۲۵	۱۶	۲۹۳۹	۶۲	۱۷	۲۹				
۲	احمدآباد	۲۳۵۵۷۲	۳	۵۲	۱۴	۱۱	۲۱								
۳	اربطه	۲۳۵۵۷۳	۲	۲۸۲	۲۲۱	۹۰	۳۶								
۴	اندایاد علی	۲۳۵۵۷۴	۳	۸۷۸	۶۸۶	۲۶۵	۲۳۴								
۵	اندایاد علیا	۲۳۵۵۷۵	۲	۶۷۰	۵۵۲	۲۵۲	۱۹۱								
۶	اوزج	۲۳۵۵۷۶	۳	۱۳	۹	۰	۴								
۷	بیزو شا	۲۳۵۵۷۷	۲	۷۳۶	۵۷۸	۲۲۰	۱۹۸								
۸	تقی کندی	۲۳۵۵۷۸	۳	۲۱۲	۱۶۲	۶۸	۵۲								
۹	چهره آباد	۲۳۵۵۷۹	۲	۵۳۵	۴۴۴	۲۳۹	۱۴۰								
۱۰	حبشی	۲۳۵۵۸۰	۲	۹۸	۴۳۴	۱۲۴	۱۲۹								
۱۱	حمین آباد	۲۳۵۵۸۱	۲	۱۸۹	۱۵۶	۷۸	۴۵								
۱۲	حمزه لو	۲۳۵۵۸۲	۳	۸۹	۶۱	۵	۲۲								
۱۳	دگرمان درمی	۲۳۵۵۸۴	۳	۴۳۰	۳۳۴	۹۰	۳۸								
۱۴	رز	۲۳۵۵۸۵	۳	۲۳۶	۲۷۱	۱۰۳	۸۰								
۱۵	رغاب آباد	۲۳۵۵۸۶	۳	۵۶۵	۴۳۴	۲۰۲	۱۱۶								
۱۶	سنگبین	۲۳۵۵۸۷	۲	۱۱۹	۱۰۱	۳۰	۲۸								
۱۷	علی آباد	۲۳۵۵۸۸	۳	۵۷۱	۴۶۵	۱۲۸	۱۲۴								
۱۸	فاضی کندی	۲۳۵۵۸۹	۲	۶۴	۵۵	۲۳	۱۹								
۱۹	فالیچه بیابان	۲۳۵۵۹۰	۳	۵۲	۳۸	۱۰	۱۲								
۲۰	فره کول	۲۳۵۵۹۱	۲	۶۷۰	۵۱۸	۲۱۸	۱۵۵								
۲۱	فرزجه علیا	۲۳۵۵۹۲	۳	۲۴۸	۱۹۷	۳۷	۵۸								
۲۲	کدرلو	۲۳۵۵۹۳	۳	۲۴۰	۱۸۷	۳۴	۳۵								
۲۳	کولک آباد	۲۳۵۵۹۴	۲	۳۱۹	۲۳۷	۱۰۲	۳۲								
۲۴	ملک باغی	۲۳۵۵۹۶	۲	۲۴۰	۲۷۵	۱۰۱	۸۸								
۲۵	مهر آباد	۲۳۵۵۹۷	۲	۱۴۲۵	۱۱۳۰	۶۶۲	۲۱۲								
۲۶	میاند رده	۲۳۵۵۹۸	۳	۳۵۳	۲۷۰	۷۴	۹۰								
۲۷	میرجان	۲۳۵۵۹۹	۲	۱۱۲۵	۹۰۸	۳۹۶	۳۰۰								
۲۸	میانشان	۲۳۵۶۰۰	۲	۲۶۱	۱۱۱	۵۵	۶۱								
۲۹	شهر آباد	۲۳۵۶۰۱	۲	۶۰۵	۴۸۰	۱۲۶	۱۶۷								
دهستان قزل کچیلو															
۱	امیر آباد	۲۳۵۶۲۲	۳	۴۶۶	۴۳۲	۱۱۴	۶۸	۲۳۸۵	۱۶	۲۷	۲۵				
۲	اوغلی بیگ علیا	۲۳۵۶۲۴	۳	۷۱۱	۵۶۰	۲۱۶	۱۵۰								
۳	ایبچه سعید نظام	۲۳۵۶۲۵	۳	۳۶۳	۲۷۹	۱۱۹	۷۹								
۴	برون فلاق	۲۳۵۶۲۶	۲	۳۳۶	۲۶۴	۸۱	۸۵								
۵	پاشاچای	۲۳۵۶۲۸	۳	۲۶۹	۲۲۴	۸۷	۴۹								
۶	شیربیزک	۲۳۵۶۴۰	۳	۴۲۳	۳۴۲	۱۶۴	۹۰								
۷	چنات اولتک	۲۳۵۶۴۱	۳	۱۶۵	۱۳۱	۵۲	۳۶								
۸	چتر	۲۳۵۶۴۲	۳	۲۸۰	۲۲۱	۶۲	۶۳								
۹	چولچه	۲۳۵۶۴۳	۳	۱۷۱	۱۳۵	۴۶	۲۲								

کد نوع راه آبادی: ۱، جاده اسفالت، ۲، جاده خاکی، ۳، مارو، ۴، سایر (سیکاد راه آهن، جاده آبی، ۵، نامشخص ۶)

شماره ردیف آبادی	بلند مذبحی مسلمانان	امکان مذبحی مسلمانان	شورای اسلامی روستایی	دفتر جهاد سازندگی	مرکز خدمات روستایی	پایگاه بهداشت بیج	آب لوله کشی	برق	دبستان	مدرسه راهنمایی	آسایش و سلامت بهداشت	حمام	مرکز بهداشتی درمانی	خانه بهداشت	پزشک	دانشگاه تکمیلی دانشجویان	بیمارستانی روستایی	صندوق پست	دستری به روزنامه و مجله روستایی	تلفن	دستری به وسیله تعمیراتی روستایی	فروشگاه تعاونی	تیمارگاه زمین آلات کشاورزی	تعداد گاو و گوساله
۱۷	*	*	*	*	*	*	*	*	*	*	*	*	*	*	*	*	*	*	*	*	*	*	*	۲۲
۱۸	*	*	*	*	*	*	*	*	*	*	*	*	*	*	*	*	*	*	*	*	*	*	*	۲۳
۱۹	*	*	*	*	*	*	*	*	*	*	*	*	*	*	*	*	*	*	*	*	*	*	*	۲۴
۲۰	*	*	*	*	*	*	*	*	*	*	*	*	*	*	*	*	*	*	*	*	*	*	*	۲۵
۲۱	*	*	*	*	*	*	*	*	*	*	*	*	*	*	*	*	*	*	*	*	*	*	*	۲۶
۲۲	*	*	*	*	*	*	*	*	*	*	*	*	*	*	*	*	*	*	*	*	*	*	*	۲۷
۲۳	*	*	*	*	*	*	*	*	*	*	*	*	*	*	*	*	*	*	*	*	*	*	*	۲۸
۲۴	*	*	*	*	*	*	*	*	*	*	*	*	*	*	*	*	*	*	*	*	*	*	*	۲۹
۲۵	*	*	*	*	*	*	*	*	*	*	*	*	*	*	*	*	*	*	*	*	*	*	*	۳۰
۲۶	*	*	*	*	*	*	*	*	*	*	*	*	*	*	*	*	*	*	*	*	*	*	*	۳۱
۲۷	*	*	*	*	*	*	*	*	*	*	*	*	*	*	*	*	*	*	*	*	*	*	*	۳۲
۲۸	*	*	*	*	*	*	*	*	*	*	*	*	*	*	*	*	*	*	*	*	*	*	*	۳۳
۲۹	*	*	*	*	*	*	*	*	*	*	*	*	*	*	*	*	*	*	*	*	*	*	*	۳۴
۳۰	*	*	*	*	*	*	*	*	*	*	*	*	*	*	*	*	*	*	*	*	*	*	*	۳۵
۳۱	*	*	*	*	*	*	*	*	*	*	*	*	*	*	*	*	*	*	*	*	*	*	*	۳۶
۳۲	*	*	*	*	*	*	*	*	*	*	*	*	*	*	*	*	*	*	*	*	*	*	*	۳۷
۳۳	*	*	*	*	*	*	*	*	*	*	*	*	*	*	*	*	*	*	*	*	*	*	*	۳۸
۳۴	*	*	*	*	*	*	*	*	*	*	*	*	*	*	*	*	*	*	*	*	*	*	*	۳۹
۳۵	*	*	*	*	*	*	*	*	*	*	*	*	*	*	*	*	*	*	*	*	*	*	*	۴۰
۳۶	*	*	*	*	*	*	*	*	*	*	*	*	*	*	*	*	*	*	*	*	*	*	*	۴۱
۳۷	*	*	*	*	*	*	*	*	*	*	*	*	*	*	*	*	*	*	*	*	*	*	*	۴۲
۳۸	*	*	*	*	*	*	*	*	*	*	*	*	*	*	*	*	*	*	*	*	*	*	*	۴۳
۳۹	*	*	*	*	*	*	*	*	*	*	*	*	*	*	*	*	*	*	*	*	*	*	*	۴۴
۴۰	*	*	*	*	*	*	*	*	*	*	*	*	*	*	*	*	*	*	*	*	*	*	*	۴۵
۴۱	*	*	*	*	*	*	*	*	*	*	*	*	*	*	*	*	*	*	*	*	*	*	*	۴۶
۴۲	*	*	*	*	*	*	*	*	*	*	*	*	*	*	*	*	*	*	*	*	*	*	*	۴۷
۴۳	*	*	*	*	*	*	*	*	*	*	*	*	*	*	*	*	*	*	*	*	*	*	*	۴۸
۴۴	*	*	*	*	*	*	*	*	*	*	*	*	*	*	*	*	*	*	*	*	*	*	*	۴۹
۴۵	*	*	*	*	*	*	*	*	*	*	*	*	*	*	*	*	*	*	*	*	*	*	*	۵۰
۴۶	*	*	*	*	*	*	*	*	*	*	*	*	*	*	*	*	*	*	*	*	*	*	*	۵۱
۴۷	*	*	*	*	*	*	*	*	*	*	*	*	*	*	*	*	*	*	*	*	*	*	*	۵۲
۴۸	*	*	*	*	*	*	*	*	*	*	*	*	*	*	*	*	*	*	*	*	*	*	*	۵۳
۴۹	*	*	*	*	*	*	*	*	*	*	*	*	*	*	*	*	*	*	*	*	*	*	*	۵۴
۵۰	*	*	*	*	*	*	*	*	*	*	*	*	*	*	*	*	*	*	*	*	*	*	*	۵۵
۵۱	*	*	*	*	*	*	*	*	*	*	*	*	*	*	*	*	*	*	*	*	*	*	*	۵۶
۵۲	*	*	*	*	*	*	*	*	*	*	*	*	*	*	*	*	*	*	*	*	*	*	*	۵۷
۵۳	*	*	*	*	*	*	*	*	*	*	*	*	*	*	*	*	*	*	*	*	*	*	*	۵۸
۵۴	*	*	*	*	*	*	*	*	*	*	*	*	*	*	*	*	*	*	*	*	*	*	*	۵۹
۵۵	*	*	*	*	*	*	*	*	*	*	*	*	*	*	*	*	*	*	*	*	*	*	*	۶۰
۵۶	*	*	*	*	*	*	*	*	*	*	*	*	*	*	*	*	*	*	*	*	*	*	*	۶۱
۵۷	*	*	*	*	*	*	*	*	*	*	*	*	*	*	*	*	*	*	*	*	*	*	*	۶۲
۵۸	*	*	*	*	*	*	*	*	*	*	*	*	*	*	*	*	*	*	*	*	*	*	*	۶۳
۵۹	*	*	*	*	*	*	*	*	*	*	*	*	*	*	*	*	*	*	*	*	*	*	*	۶۴
۶۰	*	*	*	*	*	*	*	*	*	*	*	*	*	*	*	*	*	*	*	*	*	*	*	۶۵
۶۱	*	*	*	*	*	*	*	*	*	*	*	*	*	*	*	*	*	*	*	*	*	*	*	۶۶
۶۲	*	*	*	*	*	*	*	*	*	*	*	*	*	*	*	*	*	*	*	*	*	*	*	۶۷
۶۳	*	*	*	*	*	*	*	*	*	*	*	*	*	*	*	*	*	*	*	*	*	*	*	۶۸
۶۴	*	*	*	*	*	*	*	*	*	*	*	*	*	*	*	*	*	*	*	*	*	*	*	۶۹
۶۵	*	*	*	*	*	*	*	*	*	*	*	*	*	*	*	*	*	*	*	*	*	*	*	۷۰
۶۶	*	*	*	*	*	*	*	*	*	*	*	*	*	*	*	*	*	*	*	*	*	*	*	۷۱
۶۷	*	*	*	*	*	*	*	*	*	*	*	*	*	*	*	*	*	*	*	*	*	*	*	۷۲
۶۸	*	*	*	*	*	*	*	*	*	*	*	*	*	*	*	*	*	*	*	*	*	*	*	۷۳
۶۹	*	*	*	*	*	*	*	*	*	*	*	*	*	*	*	*	*	*	*	*	*	*	*	۷۴
۷۰	*	*	*	*	*	*	*	*	*	*	*	*	*	*	*	*	*	*	*	*	*	*	*	۷۵
۷۱	*	*	*	*	*	*	*	*	*	*	*	*	*	*	*	*	*	*	*	*	*	*	*	۷۶
۷۲	*	*	*	*	*	*	*	*	*	*	*	*	*	*	*	*	*	*	*	*	*	*	*	۷۷
۷۳	*	*	*	*	*	*	*	*	*	*	*	*	*	*	*	*	*	*	*	*	*	*	*	۷۸
۷۴	*	*	*	*	*	*	*	*	*	*	*	*	*	*	*	*	*	*	*	*	*	*	*	۷۹
۷۵	*	*	*	*	*	*	*	*	*	*	*	*	*	*	*	*	*	*	*	*	*	*	*	۸۰
۷۶	*	*	*	*	*	*	*	*	*	*	*	*	*	*	*	*	*	*	*	*	*	*	*	۸۱
۷۷	*	*	*	*	*	*	*	*	*	*	*	*	*	*	*	*	*	*	*	*	*	*	*	۸۲
۷۸	*	*	*	*	*	*	*	*	*	*	*	*	*	*	*	*	*	*	*	*	*	*	*	۸۳
۷۹	*	*	*	*	*	*	*	*	*	*	*	*	*	*	*	*	*	*	*	*	*	*	*	۸۴
۸۰	*	*	*	*	*	*	*	*	*	*	*	*	*	*	*	*	*	*	*	*	*	*	*	۸۵
۸۱	*	*	*	*	*	*	*	*	*	*	*	*	*	*	*	*	*	*	*	*	*	*	*	۸۶
۸۲	*	*	*	*	*	*	*	*	*	*	*	*	*	*	*	*	*	*	*	*	*	*	*	۸۷
۸۳	*	*	*	*	*	*	*	*	*	*	*	*	*	*	*	*	*	*	*	*	*	*	*	۸۸
۸۴	*	*	*	*	*	*	*	*	*	*	*	*	*	*	*	*	*	*	*	*	*	*	*	۸۹
۸۵	*	*	*	*	*	*	*	*	*	*	*	*	*	*	*	*	*	*	*	*	*	*	*	۹۰
۸۶	*	*	*	*	*	*	*	*	*	*	*	*	*	*	*	*	*	*	*	*	*	*	*	۹۱
۸۷	*	*	*	*	*	*	*	*	*	*	*	*	*	*	*	*	*	*	*	*	*	*	*	۹۲
۸۸	*	*	*	*	*	*	*	*	*	*	*	*	*	*	*	*	*	*	*	*	*	*	*	۹۳
۸۹	*	*	*	*	*	*	*	*	*	*	*	*	*	*	*	*	*	*	*	*	*	*	*	۹۴
۹۰	*	*	*	*	*	*	*	*	*	*	*	*	*	*	*	*	*	*	*	*	*	*	*	۹۵
۹۱	*	*	*	*	*	*	*	*	*	*	*	*	*	*	*	*	*	*	*	*	*	*	*	۹۶
۹۲	*	*	*	*	*	*	*	*	*	*	*	*	*	*	*	*	*	*	*	*	*	*	*	۹۷
۹۳	*	*	*	*	*	*	*	*	*	*	*	*	*	*	*	*	*	*	*	*	*	*	*	۹۸
۹۴	*	*	*	*	*	*	*	*	*	*	*	*	*	*	*	*	*	*	*	*	*	*	*	۹۹
۹۵	*	*	*	*	*	*	*	*	*	*	*	*	*	*	*	*	*	*	*	*	*	*	*	۱۰۰

خصوصیات اجتماعی - اقتصادی آبادیهای دارایی سکنه شهرستان زنجان

شماره دفتر آبادی	آبادی	کد آبادی	نوع راه آبادی (کد)	تعداد خانوار	کل جمعیت	جمعیت عسال بیشتر	جمعیت باسواد	جمعیت شامل	فصلیت کشاورزی						
									۱۰	۱۱	۱۲	۱۳	۱۴	۱۵	۱۶
۱۰	حاج قشلاق	۲۳۵۶۴۴	۲	۶۴	۴۳۴	۲۴۸	۱۲۲	۹۹	*	*	*	*	*	*	*
۱۱	حاجی بیچه	۲۳۵۶۴۵	۲	۵۲	۲۸۲	۲۱۰	۶۴	۷۱	*	*	*	*	*	*	*
۱۲	خلج	۲۳۵۶۴۶	۲	۷۲	۳۰۲	۲۵۱	۵۴	۷۷	*	*	*	*	*	*	*
۱۳	دوزکند	۲۳۵۶۴۷	۲	۱۴۹	۹۲۰	۶۹۶	۳۲۴	۲۱۴	*	*	*	*	*	*	*
۱۴	زنگین	۲۳۵۶۴۸	۲	۷۲	۳۴۰	۲۶۹	۶۰	۸۲	*	*	*	*	*	*	*
۱۵	صا بین	۲۳۵۶۴۹	۲	۱۲۸	۵۶۲	۴۶۹	۱۶۰	۱۱۵	*	*	*	*	*	*	*
۱۶	عشر تاباد	۲۳۵۶۵۰	۲	۴۵	۲۰۵	۱۶۲	۵۵	۴۸	*	*	*	*	*	*	*
۱۷	قره ایی	۲۳۵۶۵۱	۲	۲۵	۱۱۹	۹۲	۲۰	۲۲	*	*	*	*	*	*	*
۱۸	قره بیو ته	۲۳۵۶۵۲	۲	۴۱	۲۵۳	۱۹۰	۸۳	۵۶	*	*	*	*	*	*	*
۱۹	قره دل	۲۳۵۶۵۳	۲	۱۲۷	۷۶۰	۵۶۹	۲۰۰	۱۶۹	*	*	*	*	*	*	*
۲۰	مزلار بلغانی	۲۳۵۶۵۴	۲	۵۱	۲۱۱	۱۷۹	۷۷	۶۶	*	*	*	*	*	*	*
۲۱	دلشکوه	۲۳۵۶۵۵	۲	۳۳	۱۹۴	۱۵۲	۶۱	۵۳	*	*	*	*	*	*	*
۲۲	دهریز بیگه	۲۳۵۶۵۶	۲	۱۱۲	۶۲۳	۴۹۲	۲۱۰	۱۴۸	*	*	*	*	*	*	*
۲۳	دهریز سیاه منصور	۲۳۵۶۵۷	۲	۸۶	۳۷۶	۳۰۰	۱۲۹	۷۹	*	*	*	*	*	*	*
۲۴	شونی	۲۳۵۶۵۸	۲	۴۷	۲۴۲	۱۹۰	۶۵	۵۲	*	*	*	*	*	*	*
۲۵	ماد آباد	۲۳۵۶۵۹	۲	۱۰۶	۵۶۰	۳۹۳	۸۷	۹۹	*	*	*	*	*	*	*
۲۶	مغانلو	۲۳۵۶۶۰	۲	۱۲۹	۶۷۷	۴۹۹	۲۲۳	۱۴۵	*	*	*	*	*	*	*
۲۷	وهران	۲۳۵۶۶۱	۲	۱۲۵	۵۴۳	۴۲۸	۲۰۱	۱۳۸	*	*	*	*	*	*	*
		بخش مرکزی		۲۴۹۶۰	۱۳۲۲۱	۱۰۴۰۷	۴۳۲۴	۱۱۲۷۸	۲۶۹	۱۲۲	۲۷۱	۵۷	۴۷	۰	۰
		دهستان ایچرود		۶۸۲۳	۳۵۸۰۴	۲۸۵۲۵	۱۱۹۰۷	۸۶۲۴	۵۷	۲۸	۵۷	۲	۷	۰	۰
۱	ارکوشین	۲۳۵۷۲۰	۲	۴۸	۳۹۶	۲۹۶	۲۳۸	۱۳۸	*	*	*	*	*	*	*
۲	انگ کند	۲۳۵۷۲۱	۲	۳۴۰	۱۲۶۵	۱۰۰۲	۲۱۵	۱۵۸	*	*	*	*	*	*	*
۳	ایچ	۲۳۵۷۲۲	۲	۷۱۲	۱۲۰۸	۹۲۸	۴۲۳	۲۸۷	*	*	*	*	*	*	*
۴	بنو بین	۲۳۵۷۲۳	۲	۶۲	۲۱۵	۱۹۶	۹۸	۶۸	*	*	*	*	*	*	*
۵	بوغدا کنده	۲۳۵۷۲۴	۲	۲۰۲	۱۰۲۲	۸۰۲	۲۲۵	۲۰۸	*	*	*	*	*	*	*
۶	بیگ کنده	۲۳۵۷۲۵	۲	۱۲۶	۱۴۱	۱۱۶	۲۵۵	۱۵۷	*	*	*	*	*	*	*
۷	تازکند	۲۳۵۷۲۶	۲	۱۶	۱۰۲	۷۸	۵	۴۲	*	*	*	*	*	*	*
۸	تالخاب	۲۳۵۷۲۷	۲	۱۲۹	۶۶۰	۵۰۲	۱۴۱	۱۷۲	*	*	*	*	*	*	*
۹	تله کرد	۲۳۵۷۲۸	۲	۷۱۲	۳۱۴	۲۵۲	۲۲۳	۱۶۰	*	*	*	*	*	*	*
۱۰	جانقاجار	۲۳۵۷۲۹	۴	۲	۴	۴	۰	۲	*	*	*	*	*	*	*
۱۱	پشن سر	۲۳۵۷۳۰	۲	۱۱	۵۱	۳۸	۲	۱۲	*	*	*	*	*	*	*
۱۲	چاپوق	۲۳۵۷۳۱	۲	۸۶	۴۵۳	۳۴۴	۸۸	۹۹	*	*	*	*	*	*	*
۱۳	چایرلو	۲۳۵۷۳۲	۲	۱۴۴	۳۲۲	۲۵۵	۲۰۹	۱۴۹	*	*	*	*	*	*	*
۱۴	چسب	۲۳۵۷۳۳	۲	۱۲۹	۷۱۷	۶۱۴	۲۱۶	۱۸۹	*	*	*	*	*	*	*
۱۵	چولچه قشلاق	۲۳۵۷۳۴	۲	۶۴	۳۲۹	۲۷۲	۱۰۹	۸۰	*	*	*	*	*	*	*
۱۶	دسین آباد	۲۳۵۷۳۵	۲	۵۸	۲۱۸	۱۶۹	۷۷	۹۰	*	*	*	*	*	*	*
۱۷	دلس	۲۳۵۷۳۶	۱	۱۶۰	۹۰۵	۷۲۸	۲۲۲	۲۱۹	*	*	*	*	*	*	*
۱۸	داتون کنده	۲۳۵۷۳۷	۲	۱۶۳	۸۸۵	۶۷۶	۲۱۲	۲۱۲	*	*	*	*	*	*	*
۱۹	داتچین	۲۳۵۷۳۸	۱	۱۵۲	۷۰۰	۵۵۴	۲۹۵	۱۸۴	*	*	*	*	*	*	*
۲۰	داتقاه	۲۳۵۷۳۹	۱	۷۳	۲۷۴	۲۹۴	۱۶۶	۱۱۳	*	*	*	*	*	*	*
۲۱	ذوبین	۲۳۵۷۴۰	۱	۸۶	۲۵۵	۲۳۳	۱۲۲	۱۰۴	*	*	*	*	*	*	*
۲۲	دهشیر سفلی	۲۳۵۷۴۱	۲	۲۷	۱۶۳	۱۲۱	۱۹	۳۷	*	*	*	*	*	*	*
۲۳	دهشیر علیا	۲۳۵۷۴۲	۲	۱۴۸	۸۸۳	۷۰۲	۲۷۳	۱۳۱	*	*	*	*	*	*	*

کد نوع راه آبادی: ۱ جاده اسفالت، ۲ جاده شوسه، ۳ جاده خاکی، ۴ مارود، ۵ سایر (بسیار راه آسفالته، پارک آبی، ۵، نانشخص و

تعداد گاو دودگوساله	تعداد گوسفند بز	تیمبرگاه پشم آلات کش درزی	فرزشگاه تعاونی	داشتری به وسیله نقد عمومی از بابی	تلفین	داشتری به روزنامه پیکار باوکی	صندوق پست	بیمار و مامای روستایی	دانشگاه تئوری و عملی دامپزشکی	پزشک	خانه بهداشت	مرکز بهداشتی درمانی	حمام	آموزش تخصصی بودا آموزی	مدرسه راهبانی	دبستان	برق	آب لوله کشی	پایگاه خدمات بیج	مرکز خدمات روستایی	دفتر خدمات سازندگی	شورای مسکن روستایی	امکن خنکی گلستان	بنیاد خنکی گلستان	شماره ردیف آبادی
۴۲	۱۰۰	۱۰۰	۱۰۰	۱۰۰	۱۰۰	۱۰۰	۱۰۰	۱۰۰	۱۰۰	۱۰۰	۱۰۰	۱۰۰	۱۰۰	۱۰۰	۱۰۰	۱۰۰	۱۰۰	۱۰۰	۱۰۰	۱۰۰	۱۰۰	۱۰۰	۱۰۰	۱۰	
	۵۰	۵۰	۵۰	۵۰	۵۰	۵۰	۵۰	۵۰	۵۰	۵۰	۵۰	۵۰	۵۰	۵۰	۵۰	۵۰	۵۰	۵۰	۵۰	۵۰	۵۰	۵۰	۵۰	۱۱	
	۱۰۰	۱۰۰	۱۰۰	۱۰۰	۱۰۰	۱۰۰	۱۰۰	۱۰۰	۱۰۰	۱۰۰	۱۰۰	۱۰۰	۱۰۰	۱۰۰	۱۰۰	۱۰۰	۱۰۰	۱۰۰	۱۰۰	۱۰۰	۱۰۰	۱۰۰	۱۰۰	۱۲	
	۲۰۰	۱۵۰۰	۲۰۰	۱۵۰۰	۲۰۰	۱۵۰۰	۲۰۰	۱۵۰۰	۲۰۰	۱۵۰۰	۲۰۰	۱۵۰۰	۲۰۰	۱۵۰۰	۲۰۰	۱۵۰۰	۲۰۰	۱۵۰۰	۲۰۰	۱۵۰۰	۲۰۰	۱۵۰۰	۲۰۰	۱۳	
	۵۰	۱۲۰۰	۱۷۰	۸۶۰	۵۰	۱۲۰۰	۱۷۰	۸۶۰	۵۰	۱۲۰۰	۱۷۰	۸۶۰	۵۰	۱۲۰۰	۱۷۰	۸۶۰	۵۰	۱۲۰۰	۱۷۰	۸۶۰	۵۰	۱۲۰۰	۱۷۰	۱۴	
	۷	۴۰۰	۷	۴۰۰	۷	۴۰۰	۷	۴۰۰	۷	۴۰۰	۷	۴۰۰	۷	۴۰۰	۷	۴۰۰	۷	۴۰۰	۷	۴۰۰	۷	۴۰۰	۷	۱۵	
	۱	۳۰۰	۱	۳۰۰	۱	۳۰۰	۱	۳۰۰	۱	۳۰۰	۱	۳۰۰	۱	۳۰۰	۱	۳۰۰	۱	۳۰۰	۱	۳۰۰	۱	۳۰۰	۱	۱۶	
	۵۰	۸۰۰	۵۰	۸۰۰	۵۰	۸۰۰	۵۰	۸۰۰	۵۰	۸۰۰	۵۰	۸۰۰	۵۰	۸۰۰	۵۰	۸۰۰	۵۰	۸۰۰	۵۰	۸۰۰	۵۰	۸۰۰	۵۰	۱۷	
	۲۰۰	۲۵۰۰	۲۰۰	۲۵۰۰	۲۰۰	۲۵۰۰	۲۰۰	۲۵۰۰	۲۰۰	۲۵۰۰	۲۰۰	۲۵۰۰	۲۰۰	۲۵۰۰	۲۰۰	۲۵۰۰	۲۰۰	۲۵۰۰	۲۰۰	۲۵۰۰	۲۰۰	۲۵۰۰	۲۰۰	۱۸	
	۲۰	۵۵۰	۲۰	۵۵۰	۲۰	۵۵۰	۲۰	۵۵۰	۲۰	۵۵۰	۲۰	۵۵۰	۲۰	۵۵۰	۲۰	۵۵۰	۲۰	۵۵۰	۲۰	۵۵۰	۲۰	۵۵۰	۲۰	۱۹	
	۱۵	۴۵۰	۱۵	۴۵۰	۱۵	۴۵۰	۱۵	۴۵۰	۱۵	۴۵۰	۱۵	۴۵۰	۱۵	۴۵۰	۱۵	۴۵۰	۱۵	۴۵۰	۱۵	۴۵۰	۱۵	۴۵۰	۱۵	۲۰	
	۱۰۰	۲۰۰۰	۱۰۰	۲۰۰۰	۱۰۰	۲۰۰۰	۱۰۰	۲۰۰۰	۱۰۰	۲۰۰۰	۱۰۰	۲۰۰۰	۱۰۰	۲۰۰۰	۱۰۰	۲۰۰۰	۱۰۰	۲۰۰۰	۱۰۰	۲۰۰۰	۱۰۰	۲۰۰۰	۱۰۰	۲۱	
	۶۰	۲۰۰	۶۰	۲۰۰	۶۰	۲۰۰	۶۰	۲۰۰	۶۰	۲۰۰	۶۰	۲۰۰	۶۰	۲۰۰	۶۰	۲۰۰	۶۰	۲۰۰	۶۰	۲۰۰	۶۰	۲۰۰	۶۰	۲۲	
	۱۵	۶۰۰	۱۵	۶۰۰	۱۵	۶۰۰	۱۵	۶۰۰	۱۵	۶۰۰	۱۵	۶۰۰	۱۵	۶۰۰	۱۵	۶۰۰	۱۵	۶۰۰	۱۵	۶۰۰	۱۵	۶۰۰	۱۵	۲۳	
	۰	۹۰۰	۰	۹۰۰	۰	۹۰۰	۰	۹۰۰	۰	۹۰۰	۰	۹۰۰	۰	۹۰۰	۰	۹۰۰	۰	۹۰۰	۰	۹۰۰	۰	۹۰۰	۰	۲۴	
	۸۰	۲۴۰۰	۸۰	۲۴۰۰	۸۰	۲۴۰۰	۸۰	۲۴۰۰	۸۰	۲۴۰۰	۸۰	۲۴۰۰	۸۰	۲۴۰۰	۸۰	۲۴۰۰	۸۰	۲۴۰۰	۸۰	۲۴۰۰	۸۰	۲۴۰۰	۸۰	۲۵	
	۸۰	۲۵۰۰	۸۰	۲۵۰۰	۸۰	۲۵۰۰	۸۰	۲۵۰۰	۸۰	۲۵۰۰	۸۰	۲۵۰۰	۸۰	۲۵۰۰	۸۰	۲۵۰۰	۸۰	۲۵۰۰	۸۰	۲۵۰۰	۸۰	۲۵۰۰	۸۰	۲۶	
	۴۱۸۹	۳۹۹۹۶۳	۱۰	۳۹۹۹۶۳	۱۰	۳۹۹۹۶۳	۱۰	۳۹۹۹۶۳	۱۰	۳۹۹۹۶۳	۱۰	۳۹۹۹۶۳	۱۰	۳۹۹۹۶۳	۱۰	۳۹۹۹۶۳	۱۰	۳۹۹۹۶۳	۱۰	۳۹۹۹۶۳	۱۰	۳۹۹۹۶۳	۱۰	۲۷	
	۱۱۰	۲۰۰	۱۱۰	۲۰۰	۱۱۰	۲۰۰	۱۱۰	۲۰۰	۱۱۰	۲۰۰	۱۱۰	۲۰۰	۱۱۰	۲۰۰	۱۱۰	۲۰۰	۱۱۰	۲۰۰	۱۱۰	۲۰۰	۱۱۰	۲۰۰	۱۱۰	۱	
	۴۵۰	۲۶۵۰	۴۵۰	۲۶۵۰	۴۵۰	۲۶۵۰	۴۵۰	۲۶۵۰	۴۵۰	۲۶۵۰	۴۵۰	۲۶۵۰	۴۵۰	۲۶۵۰	۴۵۰	۲۶۵۰	۴۵۰	۲۶۵۰	۴۵۰	۲۶۵۰	۴۵۰	۲۶۵۰	۴۵۰	۲	
	۸۵۰	۱۸۰۰	۸۵۰	۱۸۰۰	۸۵۰	۱۸۰۰	۸۵۰	۱۸۰۰	۸۵۰	۱۸۰۰	۸۵۰	۱۸۰۰	۸۵۰	۱۸۰۰	۸۵۰	۱۸۰۰	۸۵۰	۱۸۰۰	۸۵۰	۱۸۰۰	۸۵۰	۱۸۰۰	۸۵۰	۳	
	۳۰	۴۰۰	۳۰	۴۰۰	۳۰	۴۰۰	۳۰	۴۰۰	۳۰	۴۰۰	۳۰	۴۰۰	۳۰	۴۰۰	۳۰	۴۰۰	۳۰	۴۰۰	۳۰	۴۰۰	۳۰	۴۰۰	۳۰	۴	
	۴۵۰	۱۶۰۰	۴۵۰	۱۶۰۰	۴۵۰	۱۶۰۰	۴۵۰	۱۶۰۰	۴۵۰	۱۶۰۰	۴۵۰	۱۶۰۰	۴۵۰	۱۶۰۰	۴۵۰	۱۶۰۰	۴۵۰	۱۶۰۰	۴۵۰	۱۶۰۰	۴۵۰	۱۶۰۰	۴۵۰	۵	
	۵۰	۲۰۰	۵۰	۲۰۰	۵۰	۲۰۰	۵۰	۲۰۰	۵۰	۲۰۰	۵۰	۲۰۰	۵۰	۲۰۰	۵۰	۲۰۰	۵۰	۲۰۰	۵۰	۲۰۰	۵۰	۲۰۰	۵۰	۶	
	۱۵۰	۵۰۰	۱۵۰	۵۰۰	۱۵۰	۵۰۰	۱۵۰	۵۰۰	۱۵۰	۵۰۰	۱۵۰	۵۰۰	۱۵۰	۵۰۰	۱۵۰	۵۰۰	۱۵۰	۵۰۰	۱۵۰	۵۰۰	۱۵۰	۵۰۰	۱۵۰	۷	
	۲۰۰	۸۰۰	۲۰۰	۸۰۰	۲۰۰	۸۰۰	۲۰۰	۸۰۰	۲۰۰	۸۰۰	۲۰۰	۸۰۰	۲۰۰	۸۰۰	۲۰۰	۸۰۰	۲۰۰	۸۰۰	۲۰۰	۸۰۰	۲۰۰	۸۰۰	۲۰۰	۸	
	۱	۶۰	۱	۶۰	۱	۶۰	۱	۶۰	۱	۶۰	۱	۶۰	۱	۶۰	۱	۶۰	۱	۶۰	۱	۶۰	۱	۶۰	۱	۱۰	
	۲۰	۱۱۰	۲۰	۱۱۰	۲۰	۱۱۰	۲۰	۱۱۰	۲۰	۱۱۰	۲۰	۱۱۰	۲۰	۱۱۰	۲۰	۱۱۰	۲۰	۱۱۰	۲۰	۱۱۰	۲۰	۱۱۰	۲۰	۱۱	
	۳۵۰	۲۰۰	۳۵۰	۲۰۰	۳۵۰	۲۰۰	۳۵۰	۲۰۰	۳۵۰	۲۰۰	۳۵۰	۲۰۰	۳۵۰	۲۰۰	۳۵۰	۲۰۰	۳۵۰	۲۰۰	۳۵۰	۲۰۰	۳۵۰	۲۰۰	۳۵۰	۱۲	
	۱۰۰	۵۱۵	۱۰۰	۵۱۵	۱۰۰	۵۱۵	۱۰۰	۵۱۵	۱۰۰	۵۱۵	۱۰۰	۵۱۵	۱۰۰	۵۱۵	۱۰۰	۵۱۵	۱۰۰	۵۱۵	۱۰۰	۵۱۵	۱۰۰	۵۱۵	۱۰۰	۱۳	
	۲۰۰	۱۷۰۰	۲۰۰	۱۷۰۰	۲۰۰	۱۷۰۰	۲۰۰	۱۷۰۰	۲۰۰	۱۷۰۰	۲۰۰	۱۷۰۰	۲۰۰	۱۷۰۰	۲۰۰	۱۷۰۰	۲۰۰	۱۷۰۰	۲۰۰	۱۷۰۰	۲۰۰	۱۷۰۰	۲۰۰	۱۴	
	۵۰	۲۵۰	۵۰	۲۵۰	۵۰	۲۵۰	۵۰	۲۵۰	۵۰	۲۵۰	۵۰	۲۵۰	۵۰	۲۵۰	۵۰	۲۵۰	۵۰	۲۵۰	۵۰	۲۵۰	۵۰	۲۵۰	۵۰	۱۵	
	۶۰	۴۵۰	۶۰	۴۵۰	۶۰	۴۵۰	۶۰	۴۵۰	۶۰	۴۵۰	۶۰	۴۵۰	۶۰	۴۵۰	۶۰	۴۵۰	۶۰	۴۵۰	۶۰	۴۵۰	۶۰	۴۵۰	۶۰	۱۶	
	۵۰۰	۲۲۵۰	۵۰۰	۲۲۵۰	۵۰۰	۲۲۵۰	۵۰۰	۲۲۵۰	۵۰۰	۲۲۵۰	۵۰۰	۲۲۵۰	۵۰۰	۲۲۵۰	۵۰۰	۲۲۵۰	۵۰۰	۲۲۵۰	۵۰۰	۲۲۵۰	۵۰۰	۲۲۵۰	۵۰۰	۱۷	
	۲۰۰	۱۷۰۰	۲۰۰	۱۷۰۰	۲۰۰	۱۷۰۰	۲۰۰	۱۷۰۰	۲۰۰	۱۷۰۰	۲۰۰	۱۷۰۰	۲۰۰	۱۷۰۰	۲۰۰	۱۷۰۰	۲۰۰	۱۷۰۰	۲۰۰	۱۷۰۰	۲۰۰	۱۷۰۰	۲۰۰	۱۸	
	۹۰	۱۱۵۰	۹۰	۱۱۵۰	۹۰	۱۱۵۰	۹۰	۱۱۵۰	۹۰	۱۱۵۰	۹۰	۱۱۵۰	۹۰	۱۱۵۰	۹۰	۱۱۵۰	۹۰	۱۱۵۰	۹۰	۱۱۵۰	۹۰	۱۱۵۰	۹۰	۱۹	
	۷۵	۸۵۰	۷۵	۸۵۰	۷۵	۸۵۰	۷۵	۸۵۰	۷۵	۸۵۰	۷۵	۸۵۰	۷۵	۸۵۰	۷۵	۸۵۰	۷۵	۸۵۰	۷۵	۸۵۰	۷۵	۸۵۰	۷۵	۲۰	
	۱۵	۲۵۰	۱۵	۲۵۰	۱۵	۲۵۰	۱۵	۲۵۰	۱۵	۲۵۰	۱۵	۲۵۰	۱۵	۲۵۰	۱۵	۲۵۰	۱۵	۲۵۰	۱۵	۲۵۰	۱۵	۲۵۰	۱۵	۲۱	
	۶۰	۲۰۰	۶۰	۲۰۰	۶۰	۲۰۰	۶۰	۲۰۰	۶۰	۲۰۰	۶۰	۲۰۰	۶۰	۲۰۰	۶۰	۲۰۰	۶۰	۲۰۰	۶۰	۲۰۰	۶۰	۲۰۰	۶۰	۲۲	
	۱۶۰	۷۵۰	۱۶۰	۷۵۰	۱۶۰	۷۵۰	۱۶۰	۷۵۰	۱۶۰	۷۵۰	۱۶۰	۷۵۰	۱۶۰	۷۵۰	۱۶۰	۷۵۰	۱۶۰	۷۵۰	۱۶۰	۷۵۰	۱۶۰	۷۵۰	۱۶۰	۲۳	

خصوصیات اجتماعی - اقتصادی آبادیهای دارای سکنه شهرستان زنجان

شماره ردیف آبادی	آبادی	نوع راه آبادی (کدام)	تعداد خانوار	کل جمعیت	جمعیت عساکر بیشتر	جمعیت باسواد	جمعیت شامل	فعالیت کشاورزی							
								زراعت	باغداری	دامداری دامپروری	پرورش طیور				
۱	۲	۳	۴	۵	۶	۷	۸	۹	۱۰	۱۱	۱۲	۱۳	۱۴	۱۵	۱۶
۲۴	زرین آباد	۱	۲۲	۱۴۷۳	۱۱۴۹	۵۶۰	۳۵۷	*	*	*	*	*	*	*	*
۲۵	ساری قیاب	۲	۴	۲۵	۱۹	۰	۱۰	*	*	*	*	*	*	*	*
۲۶	سعید آباد سفلی	۲	۹	۲۸۰	۲۳۳	۱۶۷	۹۸	*	*	*	*	*	*	*	*
۲۷	سعید آباد علیا	۲	۲۱۶	۱۶۰۲	۱۳۶۳	۷۵۷	۴۲۰	*	*	*	*	*	*	*	*
۲۸	سعید کندی	۲	۴۶	۲۳۷	۱۸۶	۲۴	۵۵	*	*	*	*	*	*	*	*
۲۹	سعید کمر	۲	۷۸	۲۸۵	۲۳۲	۱۶۰	۹۰	*	*	*	*	*	*	*	*
۳۰	سنگر	۳	۲۸	۱۵۰	۱۱۳	۳۴	۳۱	*	*	*	*	*	*	*	*
۳۱	شاه پداغ	۲	۲۰	۱۶۴	۱۲۲	۵۱	۳۳	*	*	*	*	*	*	*	*
۳۲	شاه بلاغی	۲	۱۷۰	۷۳۸	۵۶۹	۹۶	۲۱۷	*	*	*	*	*	*	*	*
۳۳	خور ابه	۲	۵۷	۲۳۰	۱۹۱	۶۸	۵۴	*	*	*	*	*	*	*	*
۳۴	شهر کد	۲	۲۹۴	۱۴۵۴	۱۱۴۳	۵۱۸	۳۷۴	*	*	*	*	*	*	*	*
۳۵	شیخ چایبار	۳	۷۰	۳۰۷	۲۴۷	۶۵	۶۴	*	*	*	*	*	*	*	*
۳۶	خره بلاغ	۴	۳۷	۲۰۴	۱۷۴	۶	۶۱	*	*	*	*	*	*	*	*
۳۷	خره کوزلو	۳	۱۵۸	۶۹۴	۳۵۴	۲۶۳	۱۲۵	*	*	*	*	*	*	*	*
۳۸	نزلچه	۳	۸۲	۴۳۵	۳۷۳	۲۵۲	۱۴۰	*	*	*	*	*	*	*	*
۳۹	قلندری	۲	۴۲۲	۲۰۶۱	۱۶۹۶	۸۲۹	۴۹۴	*	*	*	*	*	*	*	*
۴۰	قمیقلی	۱	۷۱	۴۰۴	۳۳۲	۱۸۴	۱۰۱	*	*	*	*	*	*	*	*
۴۱	قنبر لک	۳	۱۵	۸۰	۶۶	۷	۱۶	*	*	*	*	*	*	*	*
۴۲	قندی بلاغ	۳	۲۲	۱۳۶	۱۰۵	۴۷	۳۱	*	*	*	*	*	*	*	*
۴۳	قوریه	۳	۷۹	۳۹۳	۳۳۱	۱۵۷	۱۱۶	*	*	*	*	*	*	*	*
۴۴	قوزان	۳	۹۷	۵۷۳	۴۴۰	۱۵۸	۱۱۸	*	*	*	*	*	*	*	*
۴۵	قوزلو	۲	۱۶۷	۸۲۳	۶۵۸	۱۶۶	۱۹۴	*	*	*	*	*	*	*	*
۴۶	کاو بند	۳	۲۱۷	۱۲۶۷	۱۰۱۶	۴۵۷	۲۷۸	*	*	*	*	*	*	*	*
۴۷	کوره اچرچی بیتیاد	۱	۲	۳	۳	۰	۳	*	*	*	*	*	*	*	*
۴۸	کوره	۲	۲۷	۱۲۷	۱۰۷	۵۲	۳۱	*	*	*	*	*	*	*	*
۴۹	کله تپه	۳	۱۶۲	۷۹۱	۶۱۹	۱۹۵	۱۶۴	*	*	*	*	*	*	*	*
۵۰	کلیچه	۲	۴۰	۲۴۳	۱۸۲	۵	۸۲	*	*	*	*	*	*	*	*
۵۱	کونجه قیاب	۲	۲۱۰	۹۶۵	۶۶۱	۲۶۸	۱۹۰	*	*	*	*	*	*	*	*
۵۲	مرغ	۳	۱۴۰	۵۸۵	۴۷۲	۵۶	۱۵۷	*	*	*	*	*	*	*	*
۵۳	ملا بیری	۳	۲۶۶	۱۶۵۷	۱۳۰۱	۵۳۲	۴۷۹	*	*	*	*	*	*	*	*
۵۴	نجم الشیخان	۳	۳۴	۴۴۹	۳۵۰	۱۳۵	۱۱۴	*	*	*	*	*	*	*	*
۵۵	بیدی بلاغ	۲	۲۰	۴۱۴	۲۸۹	۲۸	۲۹	*	*	*	*	*	*	*	*
۵۶	بیتکی کندی میرزا الماسی	۳	۴۶	۶۲۱	۱۸۷	۷۹	۵۷	*	*	*	*	*	*	*	*
۵۷	بیتکی کندی جامع العسکری	۱	۱۸۵	۱۱۰۰	۱۰۰۰	۴۳۰	۲۷۲	*	*	*	*	*	*	*	*
۵۸	بیتکی کندی مدینلر	۲	۲۰۷	۱۹۴۹	۱۵۵۴	۳۰۸	۶۸۴	*	*	*	*	*	*	*	*
	دهستان چایبار						۲۰۸۲								
۱	الوارلو	۲	۶۱	۲۲۸	۲۵۲	۷۶	۹۹	*	*	*	*	*	*	*	*
۲	چپر	۳	۳۱	۲۰۵	۱۶۷	۱۵	۴۵	*	*	*	*	*	*	*	*
۳	چران قوش	۴	۵۲	۳۷۴	۲۱۵	۲۵	۹۱	*	*	*	*	*	*	*	*
۴	حصار	۲	۲۲۹	۱۱۰۴	۹۱۱	۳۸۰	۲۴۲	*	*	*	*	*	*	*	*
۵	دادلو	۳	۳۵	۱۹۱	۱۶۱	۴۷	۵۲	*	*	*	*	*	*	*	*
۶	شکر بلاغی	۲	۵۲	۳۳۷	۲۶۰	۴۳	۷۹	*	*	*	*	*	*	*	*
۷	شکورچی	۲	۵۶	۳۰۱	۲۲۹	۹۱	۵۹	*	*	*	*	*	*	*	*
۸	عزیزلو	۳	۷	۴۲	۳۰	۰	۱۴	*	*	*	*	*	*	*	*

کد نوع راه آبادی: ۱ جاده اسفالت، ۲ جاده شوسه، ۳ جاده خاکی، ۴ مارو، ۵ سایر (اینجاده راه آسین یا راه آبی)، ۵۱ نامشخص

تعداد گاودوگوساله	تعداد گوسفند بزرگ	تغییرگاه شین آلات کش آوری	فروشگاه تعاونی	دسترسی به سیستم عمومی آبگرمی	تلفون	دسترسی به روزنامه و مجله آرایه	صندوق پست	بیمارستانی روسایی	دانشگاه شین آوری	پزشک	خانه بهداشت	مرکز بهداشتی درمانی	حمام	آموزشگاه هنرستان	مدرسه راهنمایی	دبستان	برق	آب لوله کشی	پلیکام تعاونی	مرکز خدمات روسایی	دفتر خدمات ازدگی	شورای اسلامی روسایی	اماکن مذهبی مسلمانان	بنیاد مذهبی مسلمانان	نقشه دیداری آبادی
۴۲	۴۱	۴۰	۳۹	۳۸	۳۷	۳۶	۳۵	۳۴	۳۳	۳۲	۳۱	۳۰	۲۹	۲۸	۲۷	۲۶	۲۵	۲۴	۲۳	۲۲	۲۱	۲۰	۱۹	۱۸	۱۷
۴۰	۲۴۰۰	*	*	*	*	*	*	*	*	*	*	*	*	*	*	*	*	*	*	*	*	*	*	*	*
۸	۸۵	*	*	*	*	*	*	*	*	*	*	*	*	*	*	*	*	*	*	*	*	*	*	*	۲۴
۲۰	۴۵۰	*	*	*	*	*	*	*	*	*	*	*	*	*	*	*	*	*	*	*	*	*	*	*	۲۵
۳۰	۲۱۰۰	*	*	*	*	*	*	*	*	*	*	*	*	*	*	*	*	*	*	*	*	*	*	*	۲۶
۱۰۰	۸۰۰	*	*	*	*	*	*	*	*	*	*	*	*	*	*	*	*	*	*	*	*	*	*	*	۲۷
۱۰	۵۰۰	*	*	*	*	*	*	*	*	*	*	*	*	*	*	*	*	*	*	*	*	*	*	*	۲۸
۲۰۰	۱۵۰	*	*	*	*	*	*	*	*	*	*	*	*	*	*	*	*	*	*	*	*	*	*	*	۲۹
۲۵۰	۱۶۰	*	*	*	*	*	*	*	*	*	*	*	*	*	*	*	*	*	*	*	*	*	*	*	۳۰
۲۵۰	۷۰۰	*	*	*	*	*	*	*	*	*	*	*	*	*	*	*	*	*	*	*	*	*	*	*	۳۱
۰	۳۰۰	*	*	*	*	*	*	*	*	*	*	*	*	*	*	*	*	*	*	*	*	*	*	*	۳۲
۱۵۰	۲۰۰۰	*	*	*	*	*	*	*	*	*	*	*	*	*	*	*	*	*	*	*	*	*	*	*	۳۳
۱۰۰	۴۰۰۰	*	*	*	*	*	*	*	*	*	*	*	*	*	*	*	*	*	*	*	*	*	*	*	۳۴
۶۰	۲۲۰	*	*	*	*	*	*	*	*	*	*	*	*	*	*	*	*	*	*	*	*	*	*	*	۳۵
۱۰	۶۰۰	*	*	*	*	*	*	*	*	*	*	*	*	*	*	*	*	*	*	*	*	*	*	*	۳۶
۳۰	۲۴۰۰	*	*	*	*	*	*	*	*	*	*	*	*	*	*	*	*	*	*	*	*	*	*	*	۳۷
۲۰۰	۱۸۰۰	*	*	*	*	*	*	*	*	*	*	*	*	*	*	*	*	*	*	*	*	*	*	*	۳۸
۱۰۰	۱۷۰۰	*	*	*	*	*	*	*	*	*	*	*	*	*	*	*	*	*	*	*	*	*	*	*	۳۹
۲	۱۰۰	*	*	*	*	*	*	*	*	*	*	*	*	*	*	*	*	*	*	*	*	*	*	*	۴۰
۰	۶۵۰	*	*	*	*	*	*	*	*	*	*	*	*	*	*	*	*	*	*	*	*	*	*	*	۴۱
۴۰	۶۰۰	*	*	*	*	*	*	*	*	*	*	*	*	*	*	*	*	*	*	*	*	*	*	*	۴۲
۴۰۰	۷۰۰	*	*	*	*	*	*	*	*	*	*	*	*	*	*	*	*	*	*	*	*	*	*	*	۴۳
۵۰	۱۲۰۰	*	*	*	*	*	*	*	*	*	*	*	*	*	*	*	*	*	*	*	*	*	*	*	۴۴
۲۰۰	۲۷۰۰	*	*	*	*	*	*	*	*	*	*	*	*	*	*	*	*	*	*	*	*	*	*	*	۴۵
۰	۰	*	*	*	*	*	*	*	*	*	*	*	*	*	*	*	*	*	*	*	*	*	*	*	۴۶
۳۰	۲۵۰	*	*	*	*	*	*	*	*	*	*	*	*	*	*	*	*	*	*	*	*	*	*	*	۴۷
۱۵۰۰	۲۰۰۰	*	*	*	*	*	*	*	*	*	*	*	*	*	*	*	*	*	*	*	*	*	*	*	۴۸
۷۰	۳۰۰	*	*	*	*	*	*	*	*	*	*	*	*	*	*	*	*	*	*	*	*	*	*	*	۴۹
۳۰۰	۳۰۰۰	*	*	*	*	*	*	*	*	*	*	*	*	*	*	*	*	*	*	*	*	*	*	*	۵۰
۱۵۰	۷۰۰	*	*	*	*	*	*	*	*	*	*	*	*	*	*	*	*	*	*	*	*	*	*	*	۵۱
۱۰۰	۱۲۰۰	*	*	*	*	*	*	*	*	*	*	*	*	*	*	*	*	*	*	*	*	*	*	*	۵۲
۱۷۰	۱۵۰۰	*	*	*	*	*	*	*	*	*	*	*	*	*	*	*	*	*	*	*	*	*	*	*	۵۳
۱۵	۲۰۰	*	*	*	*	*	*	*	*	*	*	*	*	*	*	*	*	*	*	*	*	*	*	*	۵۴
۱۰	۱۰۰۰	*	*	*	*	*	*	*	*	*	*	*	*	*	*	*	*	*	*	*	*	*	*	*	۵۵
۳۰۰	۲۵۰۰	*	*	*	*	*	*	*	*	*	*	*	*	*	*	*	*	*	*	*	*	*	*	*	۵۶
۷۰۰	۲۳۰۰	*	*	*	*	*	*	*	*	*	*	*	*	*	*	*	*	*	*	*	*	*	*	*	۵۷
۲۲۹۰	۲۰۷۳۵	۰	۴	۷	۱	۰	۰	۲	۰	۱	۰	۱	۲	۴	۱۲	۰	۶	۰	۰	۰	۱۴	۱۵	۵	۵	۵۸
۰	۱۰۰۰																								۱
۳۰	۱۵۰۰																								۲
۱۰۰	۱۶۰۰																								۳
۲۰۰	۵۰۰		*	*	*	*	*	*	*	*	*	*	*	*	*	*	*	*	*	*	*	*	*	*	۴
۳۰	۱۳۰۰		*	*	*	*	*	*	*	*	*	*	*	*	*	*	*	*	*	*	*	*	*	*	۵
۱۳۰	۴۰۰			*	*	*	*	*	*	*	*	*	*	*	*	*	*	*	*	*	*	*	*	*	۶
۱۵۰	۰			*	*	*	*	*	*	*	*	*	*	*	*	*	*	*	*	*	*	*	*	*	۷
۰	۱۵۰۰																				*	*	*	*	۸

خصوصیات اجتماعی - اقتصادی آبادیهای دارای سکنه شهرستان زنجان

شماره ردیف آبادی	آبادی	کد آبادی	نوع راه آبادی (کد)	تعداد خانوار	کل جمعیت	جمعیت عمراندوز بیشتر	جمعیت باسواد	جمعیت شامل	فحایت کشاورزی						
									زراعت	باغداری	دامداری دامپروری	پرورش طیور	پرورش گاو و بز	پرورش ماهی	
۱	۲	۳	۴	۵	۶	۷	۸	۹	۱۰	۱۱	۱۲	۱۳	۱۴	۱۵	۱۶
۹	قره اوغلاقلو	۲۲۵۸۶۱	۲	۲۲	۱۶۹	۱۲۸	۱۲	۲۵	*	*	*	*	*	*	*
۱۰	قره بیوطه	۲۲۵۸۶۲	۲	۵۲	۸۱۲	۲۵۰۱	۱۰۴۷	۶۵۵	*	*	*	*	*	*	*
۱۱	قرنچه سفلی	۲۲۵۸۶۳	۲	۲۷	۲۶۸	۲۸۰	۱۰۵	۶۲	*	*	*	*	*	*	*
۱۲	ذبیطون	۲۲۵۸۶۴	۲	۱۱۰	۷۰۱	۸۵۸	۶۱۲	۱۵۷	*	*	*	*	*	*	*
۱۳	قرنچه	۲۲۵۸۶۵	۲	۶۳	۲۱۹	۲۳۸	۵۵	۳۴	*	*	*	*	*	*	*
۱۴	متمپا	۲۲۵۸۶۶	۲	۲۲۱	۱۲۵۷	۹۶۵	۷۱۴	۲۱۲	*	*	*	*	*	*	*
۱۵	شوروز آباد	۲۲۵۸۶۷	۲	۲۶	۵۸	۸۱	۶۲	۷۷	*	*	*	*	*	*	*
دوستان حومه															
۱	احمدکندی	۲۲۵۸۶۹	۲	۱۷۹	۱۰۴۹	۸۰۰	۲۸۸	۲۰۶	*	*	*	*	*	*	*
۲	اردین	۲۲۵۸۷۰	۳	۳۶	۱۷۲	۱۳۸	۲۰	۲۸	*	*	*	*	*	*	*
۳	ازاد سفلی	۲۲۵۸۷۱	۲	۹۰	۳۲۶	۳۲۹	۲۹۶	۱۷۸	*	*	*	*	*	*	*
۴	ازاد علیا	۲۲۵۸۷۲	۳	۳۳۱	۳۵۴	۳۵۳	۲۳۰	۱۳۰	*	*	*	*	*	*	*
۵	ازدهاتو	۲۲۵۸۷۳	۲	۱۶۹	۳۶۶	۳۷۰	۵۸۲	۲۴۷	*	*	*	*	*	*	*
۶	اسفجین	۲۲۵۸۷۴	۲	۲۴۱	۱۹۲	۲۲۰	۱۳۱	۸۱	*	*	*	*	*	*	*
۷	اسکند	۲۲۵۸۷۵	۲	۶۲	۴۰۵	۳۰۹	۸۹	۶۷	*	*	*	*	*	*	*
۸	اخکچی	۲۲۵۸۷۶	۲	۳۵۱	۳۶۲	۶۲۶	۶۳۱	۶۸۱	*	*	*	*	*	*	*
۹	اغلی بیگ سفلی	۲۲۵۸۷۷	۲	۱۶۹	۷۰۰	۷۰۰	۳۶۱	۷۱۲	*	*	*	*	*	*	*
۱۰	اغلی بیگ علیا	۲۲۵۸۷۸	۲	۱۸۱	۹۷۹	۱۷۷	۳۱۲	۲۵۲	*	*	*	*	*	*	*
۱۱	اچچه پیره	۲۲۵۸۷۹	۲	۷۲	۱۶۲	۱۶۱	۶۷	۲۳	*	*	*	*	*	*	*
۱۲	امادگاه میثم	۲۲۵۸۸۰	۱	۱۲۲	۵۶۶	۸۲۸	۳۶۳	۱۲۶	*	*	*	*	*	*	*
۱۳	امتد	۲۲۵۸۸۱	۲	۳۱	۷۱	۵۸	۲۲	۱۹	*	*	*	*	*	*	*
۱۴	امتد تازه کندی	۲۲۵۸۸۲	۲	۳۱	۹۸	۱۸	۲۲	۳۴	*	*	*	*	*	*	*
۱۵	امین آباد	۲۲۵۸۸۳	۱	۲۰۰	۱۰۹۷	۸۵۰	۳۶۳	۲۲۷	*	*	*	*	*	*	*
۱۶	اوجتپه	۲۲۵۸۸۴	۲	۱۲۸	۷۵۶	۶۰۷	۲۰۲	۱۹۱	*	*	*	*	*	*	*
۱۷	ایران تران سفور زنجان	۲۲۵۸۸۵	۱	۱۲	۵۰	۲۳	۳۵	۶۱	*	*	*	*	*	*	*
۱۸	اینچه هریر	۲۲۵۸۸۶	۲	۱۲۳	۷۰۴	۳۳۵	۲۲۷	۳۳۱	*	*	*	*	*	*	*
۱۹	باروتخانه حاجی	۲۲۵۸۸۷	۳	۸۵	۵۰۱	۲۶۲	۳۷۱	۳۳۱	*	*	*	*	*	*	*
۲۰	باریکه	۲۲۵۸۸۸	۲	۱۱۸	۵۸۲	۴۵۲	۲۴	۱۲۱	*	*	*	*	*	*	*
۲۱	بلاغ کندی	۲۲۵۸۸۹	۲	۹۱	۴۴۵	۳۵۴	۸۶	۱۰۸	*	*	*	*	*	*	*
۲۲	بیانلوجه بیات	۲۲۵۸۹۰	۲	۲۰	۱۱۶	۹۶	۴۱	۲۴	*	*	*	*	*	*	*
۲۳	بیاندر	۲۲۵۸۹۱	۳	۱۵	۹۵	۷۸	۱۴	۴۳	*	*	*	*	*	*	*
۲۴	بیانک	۲۲۵۸۹۲	۱	۶۸	۴۸۱	۳۸۳	۲۳۵	۱۲۰	*	*	*	*	*	*	*
۲۵	بیولماچی	۲۲۵۸۹۳	۲	۷۱	۳۸۳	۲۳۲	۸۷	۷۲	*	*	*	*	*	*	*
۲۶	بیاتلر	۲۲۵۸۹۴	۳	۲	۹	۹	۳	۵	*	*	*	*	*	*	*
۲۷	بیزین	۲۲۵۸۹۵	۲	۲۱	۸۹	۷۰	۲۴	۳۰	*	*	*	*	*	*	*
۲۸	بیاپایی	۲۲۵۸۹۶	۱	۱۲۲	۶۲۷	۶۰۴	۳۶۳	۲۲۲	*	*	*	*	*	*	*
۲۹	پالقلو	۲۲۵۸۹۷	۳	۴۸	۲۱۹	۱۸۸	۲۴	۶۳	*	*	*	*	*	*	*
۳۰	پایینکوه	۲۲۵۸۹۸	۳	۵۷	۲۳۲	۲۶۸	۱۱۱	۸۳	*	*	*	*	*	*	*
۳۱	پنبه چوق	۲۲۵۸۹۹	۱	۳۵	۱۸۱	۱۴۲	۱۰۰	۵۰	*	*	*	*	*	*	*
۳۲	تازه کندی	۲۲۵۹۰۰	۲	۲	۱۰	۷	۰	۴	*	*	*	*	*	*	*
۳۳	تفهم	۲۲۵۹۰۱	۲	۲۶۱	۱۳۰۴	۱۰۵۸	۵۰۰	۲۹۲	*	*	*	*	*	*	*
۳۴	چارچی	۲۲۵۹۰۲	۳	۲۰	۱۱۰	۸۷	۳۶	۲۱	*	*	*	*	*	*	*
۳۵	چوقین	۲۲۵۹۰۳	۲	۲۶۸	۲۰۱۶	۱۵۸۶	۴۶۶	۵۳۵	*	*	*	*	*	*	*
۳۶	چیز	۲۲۵۹۰۴	۲	۱۴۹	۷۶۵	۵۶۲	۱۲۱	۱۷۱	*	*	*	*	*	*	*

کد نوع راه آبادی: ۱ جاده اسفند، ۲ جاده شوسه، ۳ جاده خاکی، ۴ مارو، ۵ سایر (اینگاه راه آسین باره آبی ۵۱، نامشخص ۶)

شماره ردیف آبادی	بنیغ مذبی سلمانان	اماکن مذبی سلمانان	شورای اسلامی روستایی	دفتر جهاد سازندگی	مرکز خدمات روستایی	پایگاه بهداشت بیج	آب لوله کشی	برق	دبستان	مدرسه راهمایی	آموزش باغبانی	مخام	مرکز بهداشتی درمانی	خانه بهداشت	پرورش	دانشکده کیمیا و پزشکی	بیمار و ماما می روستایی	صندوق پست	دستری به روزنامه و مجله روستایی	تعمیر	دستری به وسیله تعمیر خودرو و موتورسیکلت	فروشگاه تعاونی	تعمیرگاه ماشین آلات کشاورزی	تعداد کوکوسفند بزرگ	تعداد گاو کوساله
۱۷	۱۸	۱۹	۲۰	۲۱	۲۲	۲۳	۲۴	۲۵	۲۶	۲۷	۲۸	۲۹	۳۰	۳۱	۳۲	۳۳	۳۴	۳۵	۳۶	۳۷	۳۸	۳۹	۴۰	۴۱	۴۲
*	*	*	*	*	*	*	*	*	*	*	*	*	*	*	*	*	*	*	*	*	*	*	*	*	*
۱۰	*	*	*	*	*	*	*	*	*	*	*	*	*	*	*	*	*	*	*	*	*	*	*	*	*
۱۱	*	*	*	*	*	*	*	*	*	*	*	*	*	*	*	*	*	*	*	*	*	*	*	*	*
۱۲	*	*	*	*	*	*	*	*	*	*	*	*	*	*	*	*	*	*	*	*	*	*	*	*	*
۱۳	*	*	*	*	*	*	*	*	*	*	*	*	*	*	*	*	*	*	*	*	*	*	*	*	*
۱۴	*	*	*	*	*	*	*	*	*	*	*	*	*	*	*	*	*	*	*	*	*	*	*	*	*
۱۵	*	*	*	*	*	*	*	*	*	*	*	*	*	*	*	*	*	*	*	*	*	*	*	*	*
۱	*	*	*	*	*	*	*	*	*	*	*	*	*	*	*	*	*	*	*	*	*	*	*	*	*
۲	*	*	*	*	*	*	*	*	*	*	*	*	*	*	*	*	*	*	*	*	*	*	*	*	*
۳	*	*	*	*	*	*	*	*	*	*	*	*	*	*	*	*	*	*	*	*	*	*	*	*	*
۴	*	*	*	*	*	*	*	*	*	*	*	*	*	*	*	*	*	*	*	*	*	*	*	*	*
۵	*	*	*	*	*	*	*	*	*	*	*	*	*	*	*	*	*	*	*	*	*	*	*	*	*
۶	*	*	*	*	*	*	*	*	*	*	*	*	*	*	*	*	*	*	*	*	*	*	*	*	*
۷	*	*	*	*	*	*	*	*	*	*	*	*	*	*	*	*	*	*	*	*	*	*	*	*	*
۸	*	*	*	*	*	*	*	*	*	*	*	*	*	*	*	*	*	*	*	*	*	*	*	*	*
۹	*	*	*	*	*	*	*	*	*	*	*	*	*	*	*	*	*	*	*	*	*	*	*	*	*
۱۰	*	*	*	*	*	*	*	*	*	*	*	*	*	*	*	*	*	*	*	*	*	*	*	*	*
۱۱	*	*	*	*	*	*	*	*	*	*	*	*	*	*	*	*	*	*	*	*	*	*	*	*	*
۱۲	*	*	*	*	*	*	*	*	*	*	*	*	*	*	*	*	*	*	*	*	*	*	*	*	*
۱۳	*	*	*	*	*	*	*	*	*	*	*	*	*	*	*	*	*	*	*	*	*	*	*	*	*
۱۴	*	*	*	*	*	*	*	*	*	*	*	*	*	*	*	*	*	*	*	*	*	*	*	*	*
۱۵	*	*	*	*	*	*	*	*	*	*	*	*	*	*	*	*	*	*	*	*	*	*	*	*	*
۱۶	*	*	*	*	*	*	*	*	*	*	*	*	*	*	*	*	*	*	*	*	*	*	*	*	*
۱۷	*	*	*	*	*	*	*	*	*	*	*	*	*	*	*	*	*	*	*	*	*	*	*	*	*
۱۸	*	*	*	*	*	*	*	*	*	*	*	*	*	*	*	*	*	*	*	*	*	*	*	*	*
۱۹	*	*	*	*	*	*	*	*	*	*	*	*	*	*	*	*	*	*	*	*	*	*	*	*	*
۲۰	*	*	*	*	*	*	*	*	*	*	*	*	*	*	*	*	*	*	*	*	*	*	*	*	*
۲۱	*	*	*	*	*	*	*	*	*	*	*	*	*	*	*	*	*	*	*	*	*	*	*	*	*
۲۲	*	*	*	*	*	*	*	*	*	*	*	*	*	*	*	*	*	*	*	*	*	*	*	*	*
۲۳	*	*	*	*	*	*	*	*	*	*	*	*	*	*	*	*	*	*	*	*	*	*	*	*	*
۲۴	*	*	*	*	*	*	*	*	*	*	*	*	*	*	*	*	*	*	*	*	*	*	*	*	*
۲۵	*	*	*	*	*	*	*	*	*	*	*	*	*	*	*	*	*	*	*	*	*	*	*	*	*
۲۶	*	*	*	*	*	*	*	*	*	*	*	*	*	*	*	*	*	*	*	*	*	*	*	*	*
۲۷	*	*	*	*	*	*	*	*	*	*	*	*	*	*	*	*	*	*	*	*	*	*	*	*	*
۲۸	*	*	*	*	*	*	*	*	*	*	*	*	*	*	*	*	*	*	*	*	*	*	*	*	*
۲۹	*	*	*	*	*	*	*	*	*	*	*	*	*	*	*	*	*	*	*	*	*	*	*	*	*
۳۰	*	*	*	*	*	*	*	*	*	*	*	*	*	*	*	*	*	*	*	*	*	*	*	*	*
۳۱	*	*	*	*	*	*	*	*	*	*	*	*	*	*	*	*	*	*	*	*	*	*	*	*	*
۳۲	*	*	*	*	*	*	*	*	*	*	*	*	*	*	*	*	*	*	*	*	*	*	*	*	*
۳۳	*	*	*	*	*	*	*	*	*	*	*	*	*	*	*	*	*	*	*	*	*	*	*	*	*
۳۴	*	*	*	*	*	*	*	*	*	*	*	*	*	*	*	*	*	*	*	*	*	*	*	*	*
۳۵	*	*	*	*	*	*	*	*	*	*	*	*	*	*	*	*	*	*	*	*	*	*	*	*	*
۳۶	*	*	*	*	*	*	*	*	*	*	*	*	*	*	*	*	*	*	*	*	*	*	*	*	*
۳۷	*	*	*	*	*	*	*	*	*	*	*	*	*	*	*	*	*	*	*	*	*	*	*	*	*
۳۸	*	*	*	*	*	*	*	*	*	*	*	*	*	*	*	*	*	*	*	*	*	*	*	*	*
۳۹	*	*	*	*	*	*	*	*	*	*	*	*	*	*	*	*	*	*	*	*	*	*	*	*	*
۴۰	*	*	*	*	*	*	*	*	*	*	*	*	*	*	*	*	*	*	*	*	*	*	*	*	*
۴۱	*	*	*	*	*	*	*	*	*	*	*	*	*	*	*	*	*	*	*	*	*	*	*	*	*
۴۲	*	*	*	*	*	*	*	*	*	*	*	*	*	*	*	*	*	*	*	*	*	*	*	*	*

خصوصیات اجتماعی - اقتصادی آبادیهای دارایی سکنه شهرستان زنجان

شماره ردیف آبادی	آبادی	نوع راه آبادی (کد)	تعداد خانوار	کل جمعیت	جمعیت عمارات بیشتر	جمعیت باسواد	جمعیت شامل	فصلیت کشاورزی							
								زراعت	باغداری	دامداری دامپروری	پرورش طیور	پرورش گاو برهیم	پرورش بز و گوسفند	پرورش ماهی	
۱	۲	۳	۴	۵	۶	۷	۸	۹	۱۰	۱۱	۱۲	۱۳	۱۴	۱۵	۱۶
۲۷	پلنگان	۲	۱۰۰	۴۸	۳۸۰	۱۵۷	۱۳۰	*	*	*	*	*	*	*	*
۲۸	چورزق	۲	۲۱۶	۱۶۰۹	۱۲۳۶	۶۱۷	۲۸۲	*	*	*	*	*	*	*	*
۳۹	چوزنه شایب	۲	۵۵	۱۹۶	۱۵۴	۴۷	۵۵	*	*	*	*	*	*	*	*
۴۰	چیر	۱	۱۲۹	۶۲۷	۵۴۰	۲۵۵	۱۵۵	*	*	*	*	*	*	*	*
۴۱	حسن ابد الهی	۲	۴۹	۲۶۳	۲۱۰	۱۰۲	۵۴	*	*	*	*	*	*	*	*
۴۲	حسین آباد	۱	۱	۲	۲	۲	۲	*	*	*	*	*	*	*	*
۴۳	خاکریز	۲	۸۳	۲۲۲	۱۷۰	۳۶	۴۹	*	*	*	*	*	*	*	*
۴۴	خر مدرق	۲	۱۷۱	۹۶۴	۷۳۰	۱۰۵	۲۲۲	*	*	*	*	*	*	*	*
۴۵	خفک رود	۲	۱۴	۱۸۱	۱۴۳	۶۱	۵۴	*	*	*	*	*	*	*	*
۴۶	داشکمن	۲	۶۳	۶۰۹	۶۶۱	۶۵	۴۴	*	*	*	*	*	*	*	*
۴۷	داشکده کشاورزی زنجان	۱	۱۲	۶۶	۵۵	۸۵	۴۹	*	*	*	*	*	*	*	*
۴۸	دشمان کندی	۲	۳۴	۱۶۲	۲۳۱	۶۶	۴۷	*	*	*	*	*	*	*	*
۴۹	دفتر منطقه خطوله	۳	۲	۱۰	۱۰	۴	۱۰	*	*	*	*	*	*	*	*
۵۰	دشاهی	۴	۴۰	۱۹۷	۱۶۲	۶	۶۰	*	*	*	*	*	*	*	*
۵۱	دو اسب	۳	۶۴	۲۸۲	۲۱۳	۱۵۸	۱۰۴	*	*	*	*	*	*	*	*
۵۲	دوران	۳	۵۶	۲۱۷	۲۴۸	۱۴۹	۷۴	*	*	*	*	*	*	*	*
۵۳	دور مغان	۳	۵۲	۲۷۰	۲۰۵	۷	۵۹	*	*	*	*	*	*	*	*
۵۴	دیوز آباد	۱	۴۸۷	۱۶۳۲	۱۹۶۸	۱۱۹۰	۵۶۳	*	*	*	*	*	*	*	*
۵۵	دیوز خرابه	۳	۱۲۱	۵۹۱	۴۸۳	۲۳۹	۱۷۷	*	*	*	*	*	*	*	*
۵۶	بُاکر	۱	۱۰۵	۶۳۵	۵۱۱	۲۶۴	۱۱۹	*	*	*	*	*	*	*	*
۵۷	زاربین	۳	۱۱۷	۶۱۲	۶۰۰	۱۶۱	۱۳۳	*	*	*	*	*	*	*	*
۵۸	رامین	۳	۲۰۶	۹۶۸	۷۷۹	۲۵۹	۸۰۲	*	*	*	*	*	*	*	*
۵۹	زیحان	۳	۲۹	۱۴۱	۲۰۸	۱۰۱	۸۹	*	*	*	*	*	*	*	*
۶۰	زرشان	۳	۵۷	۲۴۵	۲۷۵	۱۴۰	۸۹	*	*	*	*	*	*	*	*
۶۱	زنگ آباد	۲	۴۷	۲۶۸	۲۱۷	۱۱۹	۵۸	*	*	*	*	*	*	*	*
۶۲	سارمسالار	۲	۱۰۳	۵۶۱	۴۳۶	۲۶۳	۱۰۵	*	*	*	*	*	*	*	*
۶۳	سایبان	۱	۱۴۱	۳۳۱	۲۵۰	۵۹۸	۷۲	*	*	*	*	*	*	*	*
۶۴	سر اسب	۲	۲۰	۹۹	۷۱	۹	۲۲	*	*	*	*	*	*	*	*
۶۵	مخل طولی	۲	۲۶	۱۴۳	۱۲۱	۶۰	۳۹	*	*	*	*	*	*	*	*
۶۶	مکملتو	۳	۱۷	۱۰۰	۸۳	۴۹	۳۱	*	*	*	*	*	*	*	*
۶۷	مها	۲	۱۱۹	۶۰۸	۶۴۳	۶۸۲	۳۲۱	*	*	*	*	*	*	*	*
۶۸	مها	۲	۱۲۵	۶۸۸	۵۴۰	۱۶۲	۸۰	*	*	*	*	*	*	*	*
۶۹	تورچه دیباغها	۲	۲	۱۸	۱۱	۴	۴	*	*	*	*	*	*	*	*
۷۰	شیلندر	۲	۹۲	۵۰۰	۱۸۳	۳۲	۱۶۱	*	*	*	*	*	*	*	*
۷۱	ظاهر آباد	۲	۴۵	۲۰۸	۱۸۷	۶۸	۵۴	*	*	*	*	*	*	*	*
۷۲	باویله درق	۲	۶۶	۶۶۶	۲۸۶	۱۱۵	۱۰۶	*	*	*	*	*	*	*	*
۷۳	علی آباد معینی	۳	۷۲	۱۲۷	۱۱۴	۷۱	۴۰	*	*	*	*	*	*	*	*
۷۴	فاز ختلو	۲	۹۶	۵۴۲	۴۱۶	۸۶	۹۹	*	*	*	*	*	*	*	*
۷۵	فناقی آباد	۲	۱۲	۴۷	۵۷	۵	۳۰	*	*	*	*	*	*	*	*
۷۶	فره تپه	۲	۱۰۳	۵۲۴	۴۲۸	۲۲۷	۱۵۷	*	*	*	*	*	*	*	*
۷۷	فره داغ	۲	۷۰	۲۲۸	۲۶۸	۸۳	۹۰	*	*	*	*	*	*	*	*
۷۸	فره درق	۲	۴۶	۲۵۳	۲۱۰	۹۰	۶۳	*	*	*	*	*	*	*	*
۷۹	فره سعید	۲	۱۱۰	۶۶۵	۴۸۷	۱۰۷	۸۰	*	*	*	*	*	*	*	*
۸۰	قلقاشی	۲	۱۲۶	۷۰۱	۴۳۶	۱۶۳	۱۷۸	*	*	*	*	*	*	*	*
۸۱	قلی کندی	۲	۴۵	۲۰۰	۲۳۶	۱۴۱	۸۲	*	*	*	*	*	*	*	*

کد نوع راه آبادی: ۱ جاده اسفالت، ۲ جاده شوسه، ۳ جاده خاکی، ۴ مارو، ۵ سایر دستگاهها، ۶ راه آبی، ۷ ناهض

تعداد گاو و گوساله	تعداد گوسفند و بز	تعمیرگاه ماشین آلات کشاورزی	فروشگاه تعاونی	دستری بر روی زمین عمومی آبادی	معلمین	دستری بر روی زمین عمومی آبادی	صندوق پست	بیمار و دامای روستایی	دانشگاه کشیکین در پیشگی	پزشک	خانه بهداشت	مرکز بهداشتی درمانی	حمام	آموزشگاه صنعت مواد آموزشی	مدرسه راهنمایی	دبستان	برق	آب لوله کشی	پایگاه خدمات بیج	مرکز خدمات روستایی	دفتر بهداشت سازمان	شورای اسلامی روستایی	امکن مذهبی سازمان	بنیاد مذهبی سازمان	شماره دفتر آبرسانی
۲۲	۲۱	۲۰	۱۹	۱۸	۱۷	۱۶	۱۵	۱۴	۱۳	۱۲	۱۱	۱۰	۹	۸	۷	۶	۵	۴	۳	۲	۱	۰	۰	۰	۰
۲۰	۲۰۰۰						*							*											۲۷
۵۰۰	۲۴۰۰		*	*						*				*				*	*			*	*	*	۲۸
۷۰	۲۲۰۰			*										*				*	*			*	*	*	۲۹
۴۰۰	۵۰۰			*										*				*	*			*	*	*	۴۰
۲۵۰	۱۵۰۰			*										*				*	*			*	*	*	۴۱
۲	۲۰۰			*										*				*	*			*	*	*	۴۲
۲۵	۲۵۰			*										*				*	*			*	*	*	۴۳
۳۰۰	۲۱۰۰			*							*			*				*	*			*	*	*	۴۴
۲۲	۸۹۰			*						*				*				*	*			*	*	*	۴۵
۳۰	۱۵۰۰			*						*				*				*	*			*	*	*	۴۶
۵۰	۱۵۰	*		*	*		*			*				*				*	*			*	*	*	۴۷
۱۸	۴۵۰			*						*				*				*	*			*	*	*	۴۸
.	.			*						*				*				*	*			*	*	*	۴۹
.	۱۴۰۰			*				*		*				*				*	*			*	*	*	۵۰
۴۰۰	۱۸۰۰		*	*				*		*				*				*	*			*	*	*	۵۱
۳۰۰	۸۰۰		*	*				*		*				*				*	*			*	*	*	۵۲
۱۵۰	۵۲۷		*	*				*		*				*				*	*			*	*	*	۵۳
۱۱۰۰	۲۰۰۰	*	*	*	*		*			*				*				*	*			*	*	*	۵۴
.	۲۲۰۰		*	*				*		*				*				*	*			*	*	*	۵۵
۴۰۰	۲۸۰۰		*	*				*		*				*				*	*			*	*	*	۵۶
۴۰۰	۱۰۰۰		*	*				*		*				*				*	*			*	*	*	۵۷
۴۰۰	۲۸۰۰		*	*				*		*				*				*	*			*	*	*	۵۸
۱۱۰	۱۳۰۰		*	*				*		*				*				*	*			*	*	*	۵۹
۳۰۰	۳۰۰۰		*	*				*		*				*				*	*			*	*	*	۶۰
۵۰	۶۰۰		*	*				*		*				*				*	*			*	*	*	۶۱
۴	۲۴۰۰		*	*				*		*				*				*	*			*	*	*	۶۲
۵۰۰	۸۰۰		*	*				*		*				*				*	*			*	*	*	۶۳
۲۵	۴۵۰		*	*				*		*				*				*	*			*	*	*	۶۴
۶	۸۰۰		*	*				*		*				*				*	*			*	*	*	۶۵
۱۲	۱۵۰		*	*				*		*				*				*	*			*	*	*	۶۶
۱۰	۸۰۰		*	*				*		*				*				*	*			*	*	*	۶۷
۱۰۰۰	۳۵۰۰		*	*				*		*				*				*	*			*	*	*	۶۸
۲۴۰	۳۳۰		*	*				*		*				*				*	*			*	*	*	۶۹
۱۵۰	۱۴۰۰		*	*				*		*				*				*	*			*	*	*	۷۰
۶۰	۱۲۰۰		*	*				*		*				*				*	*			*	*	*	۷۱
۴۰	۱۰۰۰		*	*				*		*				*				*	*			*	*	*	۷۲
۵۰	۷۰۰		*	*				*		*				*				*	*			*	*	*	۷۳
۴۰۰	۲۰۰۰	*	*	*				*		*				*				*	*			*	*	*	۷۴
۳۰	۶۰۰		*	*				*		*				*				*	*			*	*	*	۷۵
۱۵۰	۲۵۰۰		*	*				*		*				*				*	*			*	*	*	۷۶
۷۵	۷۰۰		*	*				*		*				*				*	*			*	*	*	۷۷
۸۵	۶۰۷		*	*				*		*				*				*	*			*	*	*	۷۸
۷۰	۷۰۰		*	*				*		*				*				*	*			*	*	*	۷۹
۲۰۰	۲۱۰۰	*	*	*				*		*				*				*	*			*	*	*	۸۰
۳۰۰	۸۵۰		*	*				*		*				*				*	*			*	*	*	۸۱

خصوصیات اجتماعی - اقتصادی آبادیهای دارای سکنه شهرستان زنجان

شماره ردیف آبادی	آبادی	کده آبادی	نوع راه آبادی (کده)	تعداد خانوار	کل جمعیت	جمعیت عساکر و پیشتر	جمعیت باسواد	جمعیت شامل	فعالیت کشاورزی						
									زراعت	باغداری	دامداری دامپروری	پرورش طیور	پرورش گاو و بز	پرورش ماهی	
۱	۲	۳	۴	۵	۶	۷	۸	۹	۱۰	۱۱	۱۲	۱۳	۱۴	۱۵	۱۶
۸۲	قهوه خانه مورمه لی	۲۲۵۹۸۴	۱	۲	۱۹	۱۶	۶	۴	*	*	*	*	*	*	*
۸۳	قیاس آباد	۲۲۵۹۸۵	۲	۱	۱۴	۸	۰	۲	*	*	*	*	*	*	*
۸۴	فیشر چه	۲۲۵۹۸۶	۲	۱۲۲	۶۸۶	۵۴۸	۲۷۰	۱۸۰	*	*	*	*	*	*	*
۸۵	کج کلاه	۲۲۵۹۹۰	۲	۱۹	۸۹	۷۲	۱۶	۲۲	*	*	*	*	*	*	*
۸۶	کر دکنی	۲۲۵۹۹۱	۲	۱۱۵	۵۴۲	۴۲۱	۱۱۷	۱۵۹	*	*	*	*	*	*	*
۸۷	کرده شاپ	۲۲۵۹۹۲	۲	۱۲	۶۱	۳۶	۰	۱۹	*	*	*	*	*	*	*
۸۸	کوسه لیر	۲۲۵۹۹۴	۱	۷۵	۴۲۴	۳۲۷	۱۱۲	۷۸	*	*	*	*	*	*	*
۸۹	کوشکن	۲۲۵۹۹۵	۱	۸۲	۴۰۷	۲۴۲	۲۲۲	۱۰۸	*	*	*	*	*	*	*
۹۰	کهناب	۲۲۵۹۹۶	۲	۱۲	۸۹	۷۱	۱۵	۳۰	*	*	*	*	*	*	*
۹۱	کلهستان آباد	۲۲۵۹۹۷	۲	۲۵	۱۵۶	۱۲۶	۲۳	۲۸	*	*	*	*	*	*	*
۹۲	کلهرود	۲۲۵۹۹۸	۲	۶۰	۳۱۲	۲۶۴	۱۱۸	۷۷	*	*	*	*	*	*	*
۹۳	کلپیچه	۲۲۵۹۹۹	۲	۶	۳۶	۲۵	۹	۸	*	*	*	*	*	*	*
۹۴	کلپیچه سفلی	۲۲۶۰۰۰	۲	۷۲	۲۸۲	۲۰۴	۱۲	۱۱۵	*	*	*	*	*	*	*
۹۵	کلایر سفلی	۲۲۶۰۰۱	۲	۲۰۴	۱۴۴۷	۱۰۹۶	۲۷۲	۳۶۱	*	*	*	*	*	*	*
۹۶	کلایر علیا	۲۲۶۰۰۲	۲	۱۲۵	۶۵۰	۴۷۷	۶۰	۱۶۱	*	*	*	*	*	*	*
۹۷	کوالی	۲۲۶۰۰۲	۲	۴۲	۲۲۰	۱۸۱	۴۷	۴۳	*	*	*	*	*	*	*
۹۸	کوجه قیاس	۲۲۶۰۰۴	۲	۸۲	۴۷۸	۲۸۰	۲۱۹	۱۰۹	*	*	*	*	*	*	*
۹۹	مجدینه	۲۲۶۰۰۵	۲	۹۲	۴۲۹	۳۳۸	۱۲۶	۱۱۲	*	*	*	*	*	*	*
۱۰۰	مرواریده	۲۲۶۰۰۶	۲	۷۸	۵۰۱	۳۹۰	۲۱۰	۱۰۹	*	*	*	*	*	*	*
۱۰۱	مزرعه دولابار	۲۲۶۰۰۷	۱	۲	۱۲	۱۰	۹	۵	*	*	*	*	*	*	*
۱۰۲	ملالر	۲۲۶۰۱۴	۲	۹۹	۵۲۵	۴۱۴	۱۳۶	۱۱۴	*	*	*	*	*	*	*
۱۰۳	مهنر	۲۲۶۰۱۵	۲	۵۲	۲۷۸	۲۱۴	۹۱	۶۷	*	*	*	*	*	*	*
۱۰۴	نقاشه آباد	۲۲۶۰۱۷	۱	۶۶	۷۸	۶۶	۴۵	۲۱	*	*	*	*	*	*	*
۱۰۵	نقطه بندی	۲۲۶۰۱۸	۴	۲۸	۱۶۶	۱۲۴	۵۹	۲۲	*	*	*	*	*	*	*
۱۰۶	نکتو	۲۲۶۰۱۹	۲	۱۴۲	۷۸۸	۶۰۰	۲۲۲	۱۷۹	*	*	*	*	*	*	*
۱۰۷	نیم ایستگاه سلطانیه	۲۲۶۰۲۱	۲	۴	۲۴	۱۶	۱۵	۴	*	*	*	*	*	*	*
۱۰۸	نیمسار	۲۲۶۰۲۴	۱	۲۶۷	۱۴۰۰	۱۱۴۸	۶۷۱	۳۱۰	*	*	*	*	*	*	*
۱۰۹	والارود	۲۲۶۰۲۵	۱	۸۵	۴۴۲	۳۶۸	۲۵۸	۱۲۲	*	*	*	*	*	*	*
۱۱۰	دلیل آباد	۲۲۶۰۲۶	۲	۱۸۲	۸۳۲	۶۵۶	۲۱۲	۱۸۸	*	*	*	*	*	*	*
۱۱۱	همایون	۲۲۶۰۲۷	۲	۱۵۱	۷۷۰	۶۲۸	۳۰۱	۱۷۲	*	*	*	*	*	*	*
۱۱۲	بیامچی	۲۲۶۰۲۹	۲	۱۲۹	۸۰۶	۶۲۲	۳۲۳	۲۱۰	*	*	*	*	*	*	*
۱۱۳	بیتلیچه	۲۲۶۰۳۰	۲	۲۰۸	۱۱۶۷	۹۵۶	۶۸۲	۲۱۸	*	*	*	*	*	*	*
۱۱۴	بیتلی کندی و میدان	۲۲۶۰۳۱	۲	۱۵	۱۰۰	۸۷	۳۷	۲۳	*	*	*	*	*	*	*
دهستان زنجان شرق															
۱	ایصال	۲۲۶۱۷۸	۲	۱۲	۴۰	۲۴	۱۲	۱۳	*	*	*	*	*	*	*
۲	ایفناج	۲۲۶۱۷۹	۲	۱۲۴	۷۴۰	۵۸۲	۲۸۷	۱۲۴	*	*	*	*	*	*	*
۳	ایفلاغ	۲۲۶۱۸۰	۲	۱۲۳	۸۰۶	۶۱۲	۲۱۸	۱۵۴	*	*	*	*	*	*	*
۴	ایمالو	۲۲۶۱۸۱	۳	۱۱	۶۸	۴۹	۱۸	۲۱	*	*	*	*	*	*	*
۵	اورتابلاغ	۲۲۶۱۸۲	۲	۲۵	۱۷۵	۱۴۰	۸	۲۵	*	*	*	*	*	*	*
۶	ایده لور	۲۲۶۱۸۲	۲	۱۴	۵۹	۴۶	۹	۲۱	*	*	*	*	*	*	*
۷	ایستگاه مرچم	۲۲۶۱۸۶	۱	۲	۱۲	۷	۶	۲	*	*	*	*	*	*	*
۸	ایرین	۲۲۶۱۸۸	۴	۲	۱۱	۱۱	۰	۵	*	*	*	*	*	*	*
۹	بیانلو چه اقا	۲۲۶۱۸۹	۲	۵۹	۲۲۵	۲۶۰	۱۳۴	۸۲	*	*	*	*	*	*	*
۱۰	بیانلو چه مردار	۲۲۶۱۹۰	۲	۱۱۴	۶۱۳	۴۹۷	۲۳۸	۱۲۶	*	*	*	*	*	*	*

کد نوع راه آبادی: ۱ جاده اسفالت، ۲ جاده شوسه، ۳ جاده خاکی، ۴ مارود، سایر (از نگاه راه آسین یا راه آبی) ۵، ناشخص ۶

تعداد گاو و گوساله	تعداد گوسفند و بز	تیمبرگاه پلین آلات شادری	فروشگاه تعاونی	دستری به وسایط عمومی راباکی	تلفون	دستری به روزنامه و مجله راباکی	صندوق پست	بیمار و دامی روستایی	دانشگاه پلین دانشگاه	پزشک	خانه بهداشت	مرکز بهداشتی درمانی	حمام	آموزش و تفریح کودکان	مدرسه راهنمایی	دبستان	برن	آب لوله کشی	پایگاه بهداشت بروج	مرکز خدمات روستایی	دفتر جهاد سازندگی	شورای اسلامی روستایی	اماکن مذهبی مسلمانان	بنای مذهبی مسلمانان	نماد و رویه آبادی
۴۲	۴۱	۴۰	۳۹	۳۸	۳۷	۳۶	۳۵	۳۴	۳۳	۳۲	۳۱	۳۰	۲۹	۲۸	۲۷	۲۶	۲۵	۲۴	۲۳	۲۲	۲۱	۲۰	۱۹	۱۸	۱۷
۲۰	.			*													*								۸۲
۱	۱۲			*													*								۸۳
۶۵	۱۵۰۰			*				*					*				*								۸۴
۵۰	۵۵۰			*									*				*								۸۵
۴۰	۲۵۰۰		*	*									*				*								۸۶
۲۶	۲۸۰			*									*				*								۸۷
۳۰	۱۰۰۰		*	*									*				*								۸۸
۴۰۰	۹۰۰			*		*							*				*								۸۹
.	۱۷۰۰			*									*				*								۹۰
۶۰	۱۰۵۰			*									*				*								۹۱
۱۰۰	۲۵۰۰			*					*				*				*								۹۲
۱۲	۲۹			*									*				*								۹۳
۱۵۰	۲۳۵۰			*									*				*						*		۹۴
۴۲۵	۵۲۹۸		*	*							*		*				*						*		۹۵
۱۵۵	۱۱۱۲			*									*				*						*		۹۶
۴۵	۴۰۰۰			*					*				*				*						*		۹۷
۵۰	۱۳۰۰			*					*				*				*						*		۹۸
۱۰	۱۷۸۰			*					*				*				*						*		۹۹
۵۰	۴۰۰۰			*					*				*				*						*		۱۰۰
۱۰۰	۵۰			*					*				*				*						*		۱۰۱
۲۰	۵۰۰۰			*					*				*				*						*		۱۰۲
۱۰۰	۵۵۰۰			*					*				*				*						*		۱۰۳
۱۵۰	.			*					*				*				*						*		۱۰۴
۱۰	۴۰۰			*					*				*				*						*		۱۰۵
۲۰۰	۲۷۰۰		*	*					*				*				*						*		۱۰۶
.	.			*		*			*				*				*						*		۱۰۷
۶۵۰	۱۱۰۰۰		*	*		*			*				*				*						*		۱۰۸
۵۰۰	۶۵۰		*	*		*			*				*				*						*		۱۰۹
۵۰۰	۵۰۰۰		*	*		*			*				*				*						*		۱۱۰
۳۰۰	۲۲۰۰		*	*		*			*				*				*						*		۱۱۱
۱۵۰۰	۱۲۰۰		*	*		*			*				*				*						*		۱۱۲
۶۰۰	۲۵۰۰		*	*		*			*				*				*			*			*		۱۱۳
۳۰	۴۰۰			*		*			*				*				*						*		۱۱۴
۴۹۹۶	۷۶۲۰۹	۴	۹	۲۱	۲	۱	۶	۴	۷	۱	۸	۱	۲۷	۱۵	۲	۴۹	۶	۲۰	.	۱	.	۵۰	۵۷	۱۶	۱
۱۵	۹۰			*					*				*				*						*		۲
۳۰۰	۱۰۵۰			*					*		*		*				*						*		۳
۲۵۶	۱۵۴۲			*					*				*				*						*		۴
.	۸۰۰			*					*		*		*				*						*		۵
۲	۲۵۰			*					*		*		*				*						*		۶
.	۲۵۰			*					*		*		*				*						*		۷
.	.			*					*		*		*				*						*		۸
.	۵۰۰			*					*		*		*				*					*		*	۹
.	۵۰۰			*					*		*		*				*					*		*	۱۰
۱۰	۶۸۳۹			*					*		*		*				*					*		*	۱۰

خصوصیات اجتماعی - اقتصادی آبادیهای دارای سکنه شهرستان زنجان

شماره ردیف آبادی	آبادی	نوع راه آبادی (کیلومتر)	تعداد خانوار	جمع جمعیت	جمعیت عساکر بیشتر	جمعیت باسواد	جمعیت نخل	فصلیت کشاورزی							
								زراعت	باغداری	دامداری دامپروری	پرورش طیور	پرورش گاو ابریشم	پرورش بز و گوسفند	پرورش ماهی	
۱	۲	۳	۴	۵	۶	۷	۸	۹	۱۰	۱۱	۱۲	۱۳	۱۴	۱۵	۱۶
۱۱	بلوغ	۲۳۶۱۹۲	۴	۱۰	۶۹	۴۹	۴	۱۹	*	*	*	*	*	*	*
۱۲	تازه کتد	۲۳۶۱۹۲	۱	۱۲	۴۲	۳۵	۱۵	۱۴	*	*	*	*	*	*	*
۱۳	تازه کتد غیر آباد	۲۳۶۱۹۴	۲	۵۵	۲۶۹	۲۸۲	۱۵۲	۸۰	*	*	*	*	*	*	*
۱۴	نخلخانی	۲۳۶۱۹۵	۲	۱۰۴	۵۹۴	۴۵۲	۲۰۸	۱۰۶	*	*	*	*	*	*	*
۱۵	چاقور	۲۳۶۱۹۸	۴	۹	۵۰	۴۲	۱۶	۱۲	*	*	*	*	*	*	*
۱۶	چور و کتد	۲۳۶۱۹۹	۲	۹۹	۵۲۲	۳۸۴	۱۸۹	۹۶	*	*	*	*	*	*	*
۱۷	چور و کتد	۲۳۶۲۰۰	۱	۴۸	۲۸۳	۲۱۷	۱۰۹	۷۲	*	*	*	*	*	*	*
۱۸	چور و کتد	۲۳۶۲۰۱	۲	۵۹	۲۱۶	۲۵۱	۱۱۲	۸۱	*	*	*	*	*	*	*
۱۹	حاجی ارش	۲۳۶۲۰۲	۲	۱۶۹	۹۵۵	۷۴۲	۳۷۵	۲۲۳	*	*	*	*	*	*	*
۲۰	حاجی کتد	۲۳۶۲۰۲	۳	۴۰	۱۹۲	۱۵۰	۳۹	۵۸	*	*	*	*	*	*	*
۲۱	حسن آباد تازه کتد	۲۳۶۲۰۴	۲	۲۹	۱۴۶	۱۰۷	۴۶	۲۷	*	*	*	*	*	*	*
۲۲	دره لیکه	۲۳۶۲۰۵	۲	۸۹	۴۱۹	۳۲۲	۱۶۵	۹۲	*	*	*	*	*	*	*
۲۳	دلکی	۲۳۶۲۰۶	۲	۲۱	۱۴۸	۱۱۰	۲۹	۳۷	*	*	*	*	*	*	*
۲۴	دولاب	۲۳۶۲۰۷	۲	۱۳۱	۶۳۸	۵۰۲	۲۳۷	۱۳۹	*	*	*	*	*	*	*
۲۵	رجمین	۲۳۶۲۰۸	۱	۳۱۵	۱۷۹۱	۱۳۶۱	۶۶۷	۳۶۷	*	*	*	*	*	*	*
۲۶	رجمین آباد	۲۳۶۲۰۹	۲	۱۷	۸۶	۶۵	۳۶	۱۸	*	*	*	*	*	*	*
۲۷	زندی حاج اصغر	۲۳۶۲۱۰	۳	۹	۶	۶	۰	۳	*	*	*	*	*	*	*
۲۸	سر جمعلی	۲۳۶۲۱۱	۱	۶۶	۴۱۸	۳۳۴	۱۷۵	۹۷	*	*	*	*	*	*	*
۲۹	سر جمعلیا	۲۳۶۲۱۲	۳	۲۱	۱۲۰	۹۵	۴۸	۲۴	*	*	*	*	*	*	*
۳۰	سردهاست جعفر	۲۳۶۲۱۲	۳	۵۲	۲۵۰	۱۷۵	۴۷	۵۸	*	*	*	*	*	*	*
۳۱	سردهاست خیر	۲۳۶۲۱۴	۲	۱۰۰	۵۶۶	۴۶۷	۲۵۸	۱۳۶	*	*	*	*	*	*	*
۳۲	سفرین	۲۳۶۲۱۵	۲	۶۳۱	۵۸۱۱	۴۳۰۳۱	۲۱۶	۱۳۶	*	*	*	*	*	*	*
۳۳	سینا آباد	۲۳۶۲۱۶	۳	۶۲	۳۵۰	۲۷۲	۱۱۱	۱۰۱	*	*	*	*	*	*	*
۳۴	موقیلر	۲۳۶۲۱۷	۴	۱۶	۹۶	۶۸	۱۵	۲۰	*	*	*	*	*	*	*
۳۵	مرفشه	۲۳۶۲۱۸	۴	۲۲	۳۱۴	۱۰۰	۰	۳۳	*	*	*	*	*	*	*
۳۶	خیله خاصه	۲۳۶۲۱۹	۲	۵۹	۲۵۸	۲۸۰	۱۲۲	۹۴	*	*	*	*	*	*	*
۳۷	شاهران	۲۳۶۲۲۰	۴	۶۴	۲۳۰	۲۷۸	۱۳۰	۸۳	*	*	*	*	*	*	*
۳۸	فره انجاق	۲۳۶۲۲۱	۳	۱۲۴	۶۸۶	۵۲۶	۲۶۲	۱۴۶	*	*	*	*	*	*	*
۳۹	فره بلاغ	۲۳۶۲۲۲	۲	۶۲	۲۱۶	۲۵۷	۱۰۹	۷۲	*	*	*	*	*	*	*
۴۰	فره چریان	۲۳۶۲۲۳	۲	۷۹	۴۴۴	۳۲۷	۱۵۱	۸۶	*	*	*	*	*	*	*
۴۱	فره شهبه بیات	۲۳۶۲۲۴	۳	۶۹	۳۵۸	۲۸۰	۱۸	۸۹	*	*	*	*	*	*	*
۴۲	فره شهبه علیقلی	۲۳۶۲۲۵	۲	۹۵	۴۱۴	۳۲۲	۹۲	۱۲۲	*	*	*	*	*	*	*
۴۳	فولاد	۲۳۶۲۲۶	۲	۹۵	۴۴۴	۳۲۷	۱۱۷	۹۲	*	*	*	*	*	*	*
۴۴	فولادی قصبه	۲۳۶۲۲۷	۱	۱۷۷	۹۸۳	۷۹۷	۴۸۵	۲۱۵	*	*	*	*	*	*	*
۴۵	فیروز	۲۳۶۲۲۹	۴	۲۹	۲۰۹	۱۵۴	۱۲	۵۷	*	*	*	*	*	*	*
۴۶	خزیر	۲۳۶۲۳۰	۱	۱۴۰	۷۸۲	۶۱۵	۲۲۳	۱۷۲	*	*	*	*	*	*	*
۴۷	کشاورز	۲۳۶۲۳۱	۳	۸۵	۴۶۰	۳۷۰	۱۷۹	۱۳۸	*	*	*	*	*	*	*
۴۸	کهاب	۲۳۶۲۳۲	۱	۵۱	۲۸۱	۲۲۴	۵۹	۷۰	*	*	*	*	*	*	*
۴۹	کلجیک	۲۳۶۲۳۳	۲	۵۵	۲۹۰	۲۳۱	۱۰۵	۶۵	*	*	*	*	*	*	*
۵۰	کمش آباد	۲۳۶۲۳۴	۳	۱۲۳	۷۰۲	۵۴۷	۲۶۳	۱۴۰	*	*	*	*	*	*	*
۵۱	کولان	۲۳۶۲۳۵	۱	۳۸	۵۲۹	۴۰۸	۲۲۶	۱۳۱	*	*	*	*	*	*	*
۵۲	کولگر	۲۳۶۲۳۶	۴	۷	۴۲	۳۰	۱	۱۱	*	*	*	*	*	*	*
۵۳	کوشان	۲۳۶۲۳۷	۳	۳۵	۲۰۷	۱۵۲	۱۶	۴۲	*	*	*	*	*	*	*
۵۴	ماری	۲۳۶۲۳۸	۲	۴۰	۲۵۱	۱۹۶	۴۳	۵۰	*	*	*	*	*	*	*
۵۵	محمود آباد	۲۳۶۲۳۹	۲	۲۶	۱۶۳	۱۲۵	۱۰	۳۶	*	*	*	*	*	*	*

کد نوع راه آبادی: ۱، جاده اسفالت، ۲، جاده شوسه، ۳، جاده خاکی، ۴، سایر (اینگاه راه آهن، راه آبی، ۵، نامشخص)

تعداد گاو و گوساله	تعداد گوسفند و بز	تعمیرگاه ماشین آلات شادری	فروشگاه تعاونی	دستری برسدیندیندی آری	تعمیرگاه	دستری بر روزنامه بخور آری	صندوق پست	بیمار و دامی روستایی	دانشگاه کهنین دره	پزشک	خانه بهداشت	مرکز بهداشتی درمانی	خام	آموزشگاه صنعت سواد آموزی	مدرسه راهنمایی	دبستان	برن	آب لوله کشی	پایگاه خدمات بروج	مرکز خدمات روستایی	دفتر بهداشت	شورای اسلامی روستایی	دامن بندی مسلمانان	بنفج بندی مسلمانان	نمونه درویش آبادی	
۴۲	۴۱	۴۰	۳۹	۳۸	۳۷	۳۶	۳۵	۳۴	۳۳	۳۲	۳۱	۳۰	۲۹	۲۸	۲۷	۲۶	۲۵	۲۴	۲۳	۲۲	۲۱	۲۰	۱۹	۱۸	۱۷	
۰	۴۰۰																									۱۱
۰	۱۵۰																									۱۲
۴۰	۵۰۰																									۱۳
۹۰	۸۵۰	*		*					*																	۱۴
۰	۱۹۰																									۱۵
۱۵	۲۱۰۰			*																						۱۶
۲۰	۵۰۰			*							*														*	۱۷
۰	۸۰۰			*																						۱۸
۱۰۰۰	۲۲۰۰		*	*														*								۱۹
۸۰	۴۰۰												*													۲۰
۲	۲۸۱				*		*						*													۲۱
۴۳	۷۱۷			*			*						*													۲۲
۰	۲۰۰۰			*									*													۲۳
۱۵۷	۱۱۵۹			*			*						*													۲۴
۴۰۰	۶۵۰۰	*	*	*			*					*														۲۵
۱۶	۲۳۰			*									*											*		۲۶
۰	۰												*													۲۷
۰	۱۵۰۰												*													۲۸
۳۵	۴۵۰							*					*													۲۹
۰	۸۰۰			*									*													۳۰
۲۵۰	۱۰۰۰		*	*				*			*		*							*					*	۳۱
۱۰۰	۷۵۰۰		*	*	*			*			*		*						*					*	*	۳۲
۲۰	۱۷۰۰		*	*	*			*	*		*		*						*					*	*	۳۳
۰	۳۵۰			*									*													۳۴
۰	۴۵۰												*													۳۵
۲۰	۲۰۰۰												*													۳۶
۱۰۰	۱۰۰۰		*										*													۳۷
۲۰۰	۲۰۰۰			*									*													۳۸
۷۲	۱۰۸۶			*									*													۳۹
۱۷۰	۱۰۴۵			*									*													۴۰
۰	۷۰۰							*					*											*		۴۱
۰	۵۰۰							*					*											*		۴۲
۱۲۴	۲۷۱۰			*				*					*											*		۴۳
۲۰۰	۲۰۰۰	*	*	*		*		*				*		*					*				*	*	*	۴۴
۰	۱۰۰۰												*											*	*	۴۵
۱۰۲	۱۰۳۹												*				*		*				*	*	*	۴۶
۵۰	۹۰۰		*				*						*				*		*				*	*	*	۴۷
۱۵۰	۱۵۰۰		*										*				*		*				*	*	*	۴۸
۱۲۰	۶۰۰			*							*		*				*		*				*	*	*	۴۹
۲۵	۲۰۰۰			*									*				*		*				*	*	*	۵۰
۴۰	۹۰۰	*		*									*				*		*				*	*	*	۵۱
۰	۱۰۰۰												*				*		*				*	*	*	۵۲
۲	۱۱۰۰								*				*				*		*				*	*	*	۵۳
۱۵۰	۲۰۰۰								*				*				*		*				*	*	*	۵۴
۲۰	۵۰۰			*					*				*				*		*				*	*	*	۵۵

خصوصیات اجتماعی - اقتصادی آبادیهای سکنه شهرستان زنجان

شماره رده‌بندی آبادی	آبادی	کد آبادی	نوع راه آبادی (کد)	تعداد خانوار	کل جمعیت	جمعیت عمراندوز بیشتر	جمعیت باسواد	جمعیت شامل	فعالیت کشاورزی							
									۱۰	۱۱	۱۲	۱۳	۱۴	۱۵	۱۶	
۵۶	مزرعه احمدخان بیات	۲۳۶۲۴۰	۱	۱	۲	۲	۲	۱	*	*	*	*	*	*	*	*
۵۷	مزرعه امینی	۲۳۶۲۴۱	۲	۱	۴	۲	۲	۲	*	*	*	*	*	*	*	*
۵۸	مزرعه لجن لیک	۲۳۶۲۴۲	۲	۱	۵	۲	۰	۱	*	*	*	*	*	*	*	*
۵۹	شچی	۲۳۶۲۴۶	۲	۴	۲۴	۱۹	۵	۶	*	*	*	*	*	*	*	*
۶۰	شیکپی	۲۳۶۲۴۸	۱	۱۰۵	۶۶	۴۷۱	۲۸۱	۱۴۸	*	*	*	*	*	*	*	*
۶۱	ولسپاران	۲۳۶۲۴۹	۲	۹۸	۴۷۵	۳۸۵	۶۹	۸۸	*	*	*	*	*	*	*	*
۶۲	وشق	۲۳۶۲۵۰	۲	۱۲۲	۶۰۶	۵۴۸	۱۱۷	۱۶۳	*	*	*	*	*	*	*	*
	دهستان قره بشلو (نجره بشکوه)			۱۸۴۸	۳۹۸۴	۷۴۵۶	۲۲۳۲	۲۲۳۲	۳۱	۴	۳۱	۲۲۳۲	۲۲۳۲	۲۲۳۲	۲۲۳۲	۲۲۳۲
۱	احمدآباد	۲۳۶۲۳۴	۲	۱۲	۵۲	۴۰	۶	۱۳	*	*	*	*	*	*	*	*
۲	ارمنستانخانه	۲۳۶۲۳۵	۲	۲۴۶	۱۲۹۸	۹۷۰	۴۱۷	۲۴۱	*	*	*	*	*	*	*	*
۳	اسلامآباد	۲۳۶۲۳۶	۲	۲۵	۱۲۰	۸۹	۲۷	۲۶	*	*	*	*	*	*	*	*
۴	انگند	۲۳۶۲۳۷	۲	۶۶	۲۷۵	۲۰۶	۱۴۳	۹۲	*	*	*	*	*	*	*	*
۵	اقچه قلعه	۲۳۶۲۳۸	۲	۱۴۰	۶۴۶	۵۱۲	۷۵	۱۶۴	*	*	*	*	*	*	*	*
۶	اوج بلاغ	۲۳۶۲۳۹	۲	۴۲	۲۲۲	۱۵۷	۳۴	۶۹	*	*	*	*	*	*	*	*
۷	اورچی	۲۳۶۲۴۰	۲	۲۲	۱۰۸	۸۶	۱۹	۲۷	*	*	*	*	*	*	*	*
۸	اویسنادان	۲۳۶۲۴۱	۲	۵	۳۵	۲۴	۰	۶	*	*	*	*	*	*	*	*
۹	بلاغ	۲۳۶۲۴۲	۲	۲۷	۳۵۴	۱۹۱	۱۲	۶۸	*	*	*	*	*	*	*	*
۱۰	بهرامبیک	۲۳۶۲۴۳	۲	۸۱	۴۷۲	۲۹۹	۷۸	۸۵	*	*	*	*	*	*	*	*
۱۱	تکمه داش	۲۳۶۲۴۴	۲	۱۲۲	۶۵۰	۵۰۹	۱۶۷	۱۶۱	*	*	*	*	*	*	*	*
۱۲	بلبل آباد	۲۳۶۲۴۵	۲	۸۲	۴۰۱	۳۰۱	۱۳۹	۸۸	*	*	*	*	*	*	*	*
۱۳	جوره خان	۲۳۶۲۴۶	۲	۷۲	۳۶۱	۲۵۷	۷۳	۸۹	*	*	*	*	*	*	*	*
۱۴	داغ بلاغ	۲۳۶۲۴۷	۲	۲۸	۲۰۲	۱۵۲	۱۵	۵۶	*	*	*	*	*	*	*	*
۱۵	داغ تپه	۲۳۶۲۴۸	۲	۵۷	۲۸۹	۲۶۶	۴۴	۶۹	*	*	*	*	*	*	*	*
۱۶	دوسران	۲۳۶۲۴۹	۲	۴۵	۲۵۲	۱۹۶	۱۰۰	۶۸	*	*	*	*	*	*	*	*
۱۷	دولک	۲۳۶۲۵۰	۲	۲۱	۸۸	۶۸	۰	۲۳	*	*	*	*	*	*	*	*
۱۸	زریک	۲۳۶۲۵۱	۲	۱	۹	۷	۱	۱	*	*	*	*	*	*	*	*
۱۹	زنگی کوه	۲۳۶۲۵۲	۲	۱۸	۱۰۰	۷۲	۵	۳۰	*	*	*	*	*	*	*	*
۲۰	طاق کشی	۲۳۶۲۵۳	۲	۹	۴۶	۳۱	۱	۱۱	*	*	*	*	*	*	*	*
۲۱	قارلق	۲۳۶۲۵۴	۲	۲۱	۱۱۹	۸۷	۳۱	۲۲	*	*	*	*	*	*	*	*
۲۲	خاغان تپه	۲۳۶۲۵۵	۲	۳۱	۱۵۳	۱۱۶	۱۱	۳۳	*	*	*	*	*	*	*	*
۲۳	فیله بلاغ	۲۳۶۲۵۶	۲	۶۶	۳۶۹	۲۷۶	۵۵	۹۴	*	*	*	*	*	*	*	*
۲۴	قره تپه	۲۳۶۲۵۷	۲	۱۰۲	۶۰۱	۴۵۴	۱۶۷	۱۲۶	*	*	*	*	*	*	*	*
۲۵	فلاچی	۲۳۶۲۵۸	۲	۶۲	۳۰۱	۱۴۱	۱۱	۱۰۱	*	*	*	*	*	*	*	*
۲۶	در دق شلاق	۲۳۶۲۵۹	۲	۱۲	۵۴	۴۵	۱	۲۳	*	*	*	*	*	*	*	*
۲۷	کلهین	۲۳۶۲۶۰	۲	۴۴	۲۴۵	۱۷۵	۲۸	۶۵	*	*	*	*	*	*	*	*
۲۸	تلچه	۲۳۶۲۶۱	۲	۱۰۰	۶۸۵	۴۹۹	۲۱۶	۱۱۴	*	*	*	*	*	*	*	*
۲۹	لهر کین	۲۳۶۲۶۲	۲	۱۰	۳۸	۲۶	۳	۱۰	*	*	*	*	*	*	*	*
۳۰	مخکین	۲۳۶۲۶۳	۲	۲۳۵	۱۲۵۳	۹۶۵	۲۸۳	۲۵۰	*	*	*	*	*	*	*	*
۳۱	بیله قارخان	۲۳۶۲۶۴	۲	۹	۵۲	۳۸	۱	۸	*	*	*	*	*	*	*	*

کد نوع راه آبادی: ۱ جاده اسفالت، ۲ جاده شوسه، ۳ جاده خاکی، ۴ سایر (اینگاه راه آهن یا راه آبی)، ۵ ناشخص

نوع راه و فعالیت کشاورزی آبادیهای خالی از سکنه شهرستان زنجان

شماره ردیف	آبادی	کده آبادی	نوع راه آبادی (کده)	فعالیت کشاورزی						
				زراعت	باغداری	دامداری و دامپروری	پرورش طیور	پرورش گاو شیری	پرورش ماهی	
۱	۲	۳	۴	۵	۶	۷	۸	۹	۱۰	۱۱
	بخش طارم علیا									
	دهستان طارم علیا									
۱	امیل	۲۳۴۸۸۹	۴		*					
۲	امیر اباد گره لو	۲۳۴۸۸۵	۲		*					
۳	اولند لیر	۲۳۴۸۸۸	۳							
۴	باببارود	۲۳۴۸۹۰	۴							
۵	باببالنگه	۲۳۴۸۹۱	۴							
۶	بالوفک	۲۳۴۸۹۵	۴							
۷	برزمرز	۲۳۴۸۹۲	۴							
۸	پلنگه مر	۲۳۴۹۰۶	۴							
۹	پیامین	۲۳۴۹۰۷	۱			*				
۱۰	چورینده	۲۳۴۹۱۸	۴			*				
۱۱	چیش اباد	۲۳۴۹۲۱	۴							
۱۲	چمشقانی	۲۳۴۹۲۲	۱							
۱۳	چوبدر چاهی	۲۳۴۹۲۳	۴			*				
۱۴	خانیلاتی	۲۳۴۹۲۴	۴			*				
۱۵	خلیل اباد	۲۳۴۹۲۸	۴							
۱۶	دهتگیر	۲۳۴۹۳۱	۴			*				
۱۷	دیز اباد	۲۳۴۹۳۲	۴			*				
۱۸	ریچه خوره	۲۳۴۹۳۳	۴			*				
۱۹	زالان	۲۳۴۹۳۴	۴			*				
۲۰	زر بیج	۲۳۴۹۳۵	۴			*				
۲۱	زیزیل	۲۳۴۹۳۶	۴			*				
۲۲	سرداب	۲۳۴۹۳۷	۴			*				
۲۳	مفید دشت	۲۳۴۹۶۰	۴			*				
۲۴	میوا	۲۳۴۹۶۱	۴			*				
۲۵	قاضی لان	۲۳۴۹۸۱	۴			*				
۲۶	قزلداش	۲۳۴۹۸۴	۴			*				
۲۷	قشلاق استیونگاه	۲۳۴۹۸۶	۲			*				
۲۸	قشلاق پسیک	۲۳۴۹۸۹	۲			*				
۲۹	قشلاق در کوه دره	۲۳۴۹۹۱	۲			*	*			
۳۰	قشلاق لار جدید	۲۳۴۹۹۲	۴			*	*			
۳۱	قلیلان	۲۳۴۹۹۴	۴			*	*			
۳۲	کامبار	۲۳۴۹۹۹	۴			*	*			
۳۳	کیره چالان	۲۳۵۰۲۲	۴			*	*			
۳۴	مرگال	۲۳۵۰۳۰	۴			*	*			
۳۵	مندیجان	۲۳۵۰۳۱	۴			*	*			
۳۶	ناصر اباد	۲۳۵۰۳۵	۴			*	*			
۳۷	نیاب	۲۳۵۰۳۸	۲			*	*			
۳۸	ولنگاه	۲۳۵۰۴۰	۴			*	*			
۳۹	ولو ار	۲۳۵۰۴۱	۴			*	*			
۴۰	بیلاق اغبلاغ	۲۳۵۰۵۲	۴			*	*			
۴۱	بیلاق اولیک	۲۳۵۰۵۴	۴			*	*			
۴۲	بیلاق پلنگه	۲۳۵۰۵۵	۴			*	*			
۴۳	بیلاق چاقوقلی	۲۳۵۰۵۶	۴			*	*			
۴۴	بیلاق خساره	۲۳۵۰۵۷	۲			*	*			
۴۵	بیلاق سره بیورد	۲۳۵۰۵۸	۲			*	*			

کده نوع راه آبادی: جاده سفالگری ۱، جاده شوره ۲، جاده خاکی ۳، مارو ۴، سایر (ایستگاه راه آهن یا راه آبی) ۵، نامشخص ۶

نوع راه و فعالیت کشاورزی آبادیهای خالی از سکنه شهرستان زنجان

شماره ردیف	آبادی	کد آبادی	نوع راه آبادی (کد)	فعالیت کشاورزی						
				زراعت	باغداری	دامداری و دامپروری	پرورش طیور	پرورش گاو و گاو شیری	پرورش بزرگسای	
۱	۲	۳	۴	۵	۶	۷	۸	۹	۱۰	۱۱
۴۶	بیلاق مورخه خانی	۲۳۵۰۵۹	۴							
۴۷	بیلاق صدر ای علی	۲۳۵۰۶۰	۴							
۴۸	بیلاق عزیز محمد	۲۳۵۰۶۱	۴							
۴۹	بیلاق کیلانی	۲۳۵۰۶۲	۴			*				
۵۰	بیلاق محمدکاه	۲۳۵۰۶۳	۳							
۵۱	بیلاق میدانک	۲۳۵۰۶۴	۳			*				
۵۲	بیلاق چرگاه	۲۳۵۰۶۵	۴							
۵۳	بیلاق همیشه بیورد	۲۳۵۰۶۶	۴							
۵۴	بیلاق بیار باخلو	۲۳۵۰۶۷	۳							
	بخش ماه نشان									
	دهستان انگوران									
۱	ایراق	۲۳۵۲۷۹	۴	*						
۲	ادینه چمنی	۲۳۵۲۸۱	۳	*						
۳	تازه کند	۲۳۵۲۰۰	۳	*						
۴	تریپاکی	۲۳۵۲۰۱	۳	*						
۵	چداقیه	۲۳۵۲۰۵	۳	*						
۶	جهان قبری	۲۳۵۲۰۶	۳	*						
۷	خچالو	۲۳۵۲۱۷	۳	*						
۸	زرگر	۲۳۵۲۲۱	۴	*						
۹	قزلجه قشلاق	۲۳۵۲۴۱	۴	*						
۱۰	محمود آباد	۲۳۵۲۶۲	۳	*						
	دهستان اوربیاد									
۱	احمد آباد	۲۳۵۴۶۹	۳	*						
۲	امداد آباد	۲۳۵۴۷۰	۳	*						
۳	بایگلی	۲۳۵۴۷۸	۳	*						
۴	تازه کند داغ مالوداش	۲۳۵۴۸۴	۴	*						
۵	قره تپه	۲۳۵۵۰۶	۳	*						
۶	معدن قلندرسپاس قزلجه	۲۳۵۵۱۶	۳	*						
	دهستان قشلی بیگلر									
۱	خراسه اغیلاغ	۲۳۵۵۸۳	۲	*						
۲	مزرعه اندوز	۲۳۵۵۹۵	۴	*						
	دهستان قزل کچیلر									
۱	پالچه قشلاق	۲۳۵۶۳۹	۳	*						
۲	مرچم	۲۳۵۶۴۹	۳	*						
۳	کلی	۲۳۵۶۵۸	۴	*						
۴	گاردل	۲۳۵۶۶۱	۴	*						
۵	پکتاش	۲۳۵۶۷۷	۲	*						
	بخش مرکزی									
	دهستان ایچرود									
۱	شرکت تعاونی استخر اچکچمچقا	۲۳۵۷۵۲	۱							
۲	شرکت زنجان اجر	۲۳۵۷۵۳	۲							
۳	شرکت مرغان مفتاح	۲۳۵۷۵۴	۱							

کد نوع راه آبادی: جاده اسفالت ۱، جاده شوسه ۲، جاده خاکی ۳، مالرو ۴، سایر (ریخته جاده آهن یا راه آبی)، ۵، نامشخص ۶

نوع راه و فعالیت کشاورزی آبادیهای خالی از سکنه شهرستان زنجان

شماره ردیف	آبادی	کده آبادی	نوع راه آبادی (کده)	نشاط کشاورزی						
				زراعت	باغداری	دامداری دامپروری	پرورش طیور	پرورش گاو شیری	پرورش بومبوس	پرورش ماهی
۱	۲	۳	۴	۵	۶	۷	۸	۹	۱۰	۱۱
۴	علی آباد	۲۴۵۷۵۸	۲							
۵	قوجالو	۲۴۵۷۶۶	۴							
۶	کارگاه موزاشیکسازی ممتاز	۲۴۵۷۷۰	۱							
۷	مزرعه زرچو	۲۴۵۷۷۸	۲	*	*					
۸	مزرعه قره بلاغ	۲۴۵۷۷۹	۲	*	*					
۹	دهستان چاپپاره									
۱	منذر	۲۴۵۸۵۷	۲							
	دهستان حومه									
۱	ایستگاه شهید امامعلی	۲۴۵۹۰۲	۲							
۲	ایستگاه بنیاد	۲۴۵۹۰۶	۱							
۳	ایستگاه خرم بی	۲۴۵۹۰۷	۳							
۴	باغ لیل آباد	۲۴۵۹۱۴	۲	*	*	*	*			
۵	برهشتن هر	۲۴۵۹۱۸	۲							
۶	پارچه مویج	۲۴۵۹۲۲	۱							
۷	پارچه چکنکی شماره سه	۲۴۵۹۲۳	۱		*					
۸	پارچه پلیس راه زنجان فزوبین	۲۴۵۹۲۴	۱		*	*				
۹	حاجی احمد	۲۴۵۹۲۷	۱		*	*				
۱۰	خانه بران	۱۳۵۲۲	۲							
۱۱	زنجان چوب	۲۴۵۹۵۹	۲							
۱۲	شرکت ملی سرپروری ایران	۸۶۶۲۲	۳							
۱۳	شورچاه	۲۴۵۹۶۶	۲		*	*				
۱۴	علی آباد	۳۷۶۲۲	۲							
۱۵	کارخانه ذوب مس امین آباد	۸۷۶۲۲	۲							
۱۶	کارگاه شهید امانی	۲۴۵۹۸۸	۳							
۱۷	کارگاه شهید دهن ایتک	۲۴۵۹۶۹	۲							
۱۸	کشتارگاه زنجان	۲۴۵۹۶۲	۱							
۱۹	مزرعه غیلاندر	۲۲۶۰۰۸	۲			*				
۲۰	مزرعه علی آباد	۲۲۶۰۰۹	۲			*				
۲۱	مزرعه قوشه ذل	۲۲۶۰۱۰	۴			*				
۲۲	مزرعه گدیگ	۲۲۶۰۱۱	۲	*	*	*				
۲۳	مزرعه مالدره	۲۲۶۰۱۲	۱	*	*	*				
۲۴	مزرعه نجفی	۲۲۶۰۱۲	۲	*	*	*				
۲۵	شاحیه صنعتی زنجان	۲۲۶۰۱۶	۲							
۲۶	نیم ایستگاه دیزج آباد	۲۲۶۰۲۰	۱							
۲۷	نیم ایستگاه کوهکن	۲۲۶۰۲۲	۲							
۲۸	نیم ایستگاه بینکجه	۲۲۶۰۲۳	۲							
۲۹	هنرستان کشاورزی	۲۲۶۰۲۸	۲		*	*				
۳۰	یوخاری باغ	۲۲۶۰۲۲	۲		*	*				
	دهستان زنجانرود									
۱	ایستگاه اذری	۲۳۶۱۸۴	۲							
۲	ایستگاه رجین	۲۳۶۱۸۵	۱							
۳	ایستگاه نیکنی	۲۳۶۱۸۷	۳							
۴	باغ قاضی	۲۳۶۱۹۱	۳							
۵	تلمبه خانه ایده لو	۲۳۶۱۹۶	۲							

کد نوع راه آبادی: جاده اشکانه ۱، جاده شوسه ۲، جاده خاکی ۳، مارو ۴، سایر (ایستگاه راه آهن یا راه آبی) ۵، نامشخص ۶

نوع راه و فعالیت کشاورزی آبادیهای خالی از سکنه شهرستان زنجان

شماره ردیف	آبادی	کد آبادی	نوع راه آبادی (کد)	فعالیت کشاورزی						
				زراعت	باغداری	دامداری و دامپروری	پرورش طیور	پرورش گاو شیری	پرورش بز و گوسفند	
۱	۲	۳	۴	۵	۶	۷	۸	۹	۱۰	۱۱
۶	چاپخانه دره لیک	۲۲۶۱۹۷	۱							
۷	قهوه خانه نیکب	۲۲۶۲۲۸	۱							
۸	مزرعه شیرین بلاغ	۲۲۶۲۴۲	۴	*	*					
۹	مزرعه گل تنه	۲۲۶۲۴۴	۲							
۱۰	مزرعه بیاقمر درق	۲۲۶۲۴۵	۴							
۱۱	نعل	۲۲۶۲۴۷	۲		*					
دهستان قره بشلو (نجره بشکوه)										
۱	سام بیور	۲۲۶۲۴۲	۳							
۲	قار قانولون	۲۲۶۲۴۵	۳							
۳	مزرعه بیگ بلاغ	۲۲۶۲۵۵	۳							
۴	مزرعه میا و شلاغ	۲۲۶۲۵۶	۲							
۵	مزرعه قار بیاسان	۲۲۶۲۵۷	۴							
۶	مزرعه قره داش	۲۲۶۲۵۸	۲							
۷	مزرعه قر او	۲۲۶۲۶۹	۲							
۸	مزرعه لوز لیک	۲۲۶۲۶۰	۲							
۹	معدن رشید آباد	۲۲۶۲۶۲	۳							
	سایر نقاط									

کد نوع راه آبادی: جاده اسفالت (۱)، جاده شوسه (۲)، جاده خاکی (۳)، مالرو (۴)، سایر (اینجا راه آهن یا راه آبی) (۵)، نامشخص (۶)