

۱۳۳۴
۱۳۳۵
۱۳۳۶
۱۳۳۷
۱۳۳۸
۱۳۳۹
۱۳۴۰

بسمه تعالی

پیشگفتار

سرشماری عمومی نفوس و مسکن در ایران به موجب قانون، هر ۱۰ سال یکبار توسط مرکز آمار ایران انجام می‌شود. تاکنون چهار سرشماری عمومی نفوس و مسکن در سالهای ۱۳۳۵، ۱۳۴۵، ۱۳۵۵ و ۱۳۶۵ به مرحله اجرا درآمده است. نخستین سرشماری، توسط اداره کل آمار عمومی، و سرشماریهای بعدی، توسط مرکز آمار ایران انجام گرفته است. سرشماری سال ۱۳۶۵، اولین سرشماری در نظام جمهوری اسلامی ایران است که علی‌رغم جنگ تحمیلی، محاصره اقتصادی و مزیقه‌های ناشی از هر یک، به حول و قوه الهی مطابق برنامه پیش‌بینی شده به نحو مطلوب به انجام رسید. سرشماری عمومی نفوس و مسکن، مناسبترین ابزار برنامه‌ریزیهای توسعه اجتماعی، اقتصادی و فرهنگی در کشور است که با ارائه آمار و اطلاعات درست، رهنمودهای لازم برای رسیدن به اهداف برنامه‌ریزیهای کوتاه‌مدت، میان‌مدت و بلندمدت را در اختیار سیاست‌گزاران، مسئولان و برنامه‌ریزان کشور قرار می‌دهد.

وسعت و عظمت کار سرشماری، مرکز آمار ایران را بر آن داشت که از نیمه دوم سال ۱۳۶۱ با برنامه‌ریزیهای دقیق، فعالیت مستمر و پیگیری را برای تهیه مقدمات سرشماری عمومی نفوس و مسکن آغاز کند. اولین قدم در این زمینه، شناخت نیازهای اساسی دستگاه‌های مسئول کشور بود که بر آن اساس، طرح مقدماتی سرشماری تهیه شد و به طور آزمایشی در مناطق شهری و روستایی سه شهرستان آستانه شریفیه از استان گیلان، سراوان از استان سیستان و بلوچستان و شادگان از استان خوزستان و نیز در چند حوزه نمونه در هر یک از استانهای دیگر به مرحله اجرا درآمد. با استفاده از نتایج حاصل از آزمایش سرشماری، پرسشنامه‌ها، فرمها و دستورالعملهای فنی و اجرایی مورد تجدید نظر قرار گرفت و بر آن اساس، طرح نهایی سرشماری تهیه و آماده اجرا شد. عملیات اجرایی سرشماری به طور همزمان در تمام نقاط کشور از تاریخ ۱۶ تا ۳۰ مهرماه سال ۱۳۶۵ انجام شد. در این مرحله، سازمان برنامه و بودجه استانها، مراکز تربیت معلم و سایر سازمانها و موسسات دولتی و همچنین نهادهای انقلاب اسلامی، همکاریهای ارزنده‌ای با مرکز آمار ایران داشتند و مردم فداکار ایران نیز با همیاری و مساعدت خود، امکان اجرای موفقیت‌آمیز سرشماری را فراهم آوردند.

پرسشنامه‌هایی که در جریان اجرای سرشماری تکمیل شده است، حجم عظیمی از اطلاعات آماری را در بر دارد که در جداول متعدد، برای هر یک از سطوح جغرافیایی، قابل استخراج و ارائه است. برخی از این اطلاعات در قالب نشریات نتایج سرشماری ارائه می‌شود و سایر اطلاعات در صورت نیاز و برحسب مورد، در اختیار استفاده‌کنندگان قرار خواهد گرفت.

۱۳۳۸

فرهنگ آبادیهای شهرستان ، یکی از مجموعه نشریات نتایج سرشماری عمومی نفوس و مسکن است که در ۱۹۵ جلد برای ۱۹۵ شهرستان (بر اساس تقسیمات کشوری در زمان سرشماری) منتشر می شود . در هر یک از این نشریات ، ۳۹ خصوصیت عمده جمعیتی ، اجتماعی ، اقتصادی و فرهنگی برای هر یک از آبادیهای دارای سکنه و نیز جدولی در مورد آبادیهای خالی از سکنه شهرستان به تفکیک بخش و دهستان ارائه شده است . همچنین این نشریات شامل نقشه کشور (که نشان دهنده موقعیت شهرستان در داخل استان است) ، نقشه شهرستان (به تفکیک بخش و دهستان ، و موقعیت مراکز بخش ، نقاط شهری و آبادیهای دارای ۲۰۰۰ نفر جمعیت و بیشتر) و نقشه های مربوط به بخش های بخشهای شهرستان (به تفکیک دهستان و آبادیهای دارای ۲۰ خانوار و بیشتر) است .

لازم به یادآوری است ، نقشه شهرستانها که موقعیت کلیه آبادیها (دارای سکنه و خالی از سکنه) روی آن مشخص شده ، در مرکز آماد ایران موجود و قابل ارائه به استفاده کنندگان است .

امید است این مجموعه از نشریات نتایج سرشماری بتواند اطلاعات لازم برای شناخت اوضاع اجتماعی و اقتصادی آبادیهای کشور را در اختیار تصمیم گیران ، برنامه ریزان و پژوهشگران قرار دهد .

مرکز آمار ایران

۱۰۸۵۳
۳۵۷۰۲
۸۸

۷۶

۱۳۶۵
۱۱/۸/۵۳
H A

صفحه

عنوان

تعاریف و مفاهیم مورد استفاده در سرشماری عمومی نفوس و مسکن سال ۱۳۶۵ (ویژه فرهنگ آبادیها)

جمعیت (جامعه مورد سرشماری) یک

خانوار یک

اقامتگاه معمولی دو

شهر (نقطه شهری) دو

آبادی (نقطه روستایی) دو

جمعیت ساکن در نقاط شهری دو

جمعیت ساکن در نقاط روستایی دو

سن دو

مهاجران وارد شده دو

محل تولد دو

باسواد دو

کار سه

وضع فعالیت در ۷ روز گذشته سه

مفاهیم به کار رفته در این نشریه

نسبت جنسی چهار

گروههای عمده سنی چهار

نسبت باسوادی چهار

ویزگیهای عمده نقاط روستایی شهرستان

جمعیت ۱

خانوار ۵

مهاجرت ۵

سواد ۶

وضع فعالیت ۸

نقشه تقسیمات کشوری جمهوری اسلامی ایران به تفکیک استان : ۱۳۶۵ ۱۱

نقشه شهرستان به تفکیک بخش و دهستان ۱۲

۷۶

۱۳	نقشه روستایی بخش آبیک شهرستان قزوین از استان زنجان
۱۴	نقشه روستایی بخش آوج : شهرستان قزوین از استان زنجان (دهستان خرقان شرقی)
۱۵	نقشه روستایی بخش آوج شهرستان قزوین از استان زنجان (دهستان خرقان غربی)
۱۶	نقشه روستایی بخش بوئین زهرا از شهرستان قزوین از استان زنجان (دهستان دشت آبی)
۱۷	نقشه روستایی بخش بوئین زهرا شهرستان قزوین از استان زنجان (دهستانهای زهرا ورامنسد جنوبی)
۱۹	نقشه روستایی بخش رودبار الموت شهرستان قزوین از استان زنجان (دهستان الموت)
۲۰	نقشه روستایی بخش رودبار الموت شهرستان قزوین از استان زنجان (دهستان رودبار)
۲۱	نقشه روستایی بخش طارم سفلی شهرستان قزوین از استان زنجان
۲۲	نقشه روستایی بخش مرکزی شهرستان قزوین از استان زنجان

جداول

۲۴	خصوصیات اجتماعی - اقتصادی آبادیهای دارای سکنه شهرستان
۲۶	نوع راه و فعالیت کشاورزی آبادیهای خالی از سکنه شهرستان

پیوستها

فرم ۳ - (پرسشنامه آبادی)

فهرست مجموعه نشریات فرهنگ آبادیهای کشور براساس نتایج سرشماری عمومی نفوس و مسکن سال ۱۳۶۵

تعاریف و مفاهیم مورد استفاده در سرشماری عمومی نفوس و مسکن سال ۱۳۶۵ (ویژه فرهنگ آبادیها)

جمعیت (جامعه مورد سرشماری)

اعضای همه خانوارهای معمولی ساکن و دستجمعی که اقامتگاه معمولی آنان در زمان سرشماری در ایران قرار دارد و نیز اعضای کلیه خانوارهای معمولی غیر ساکن کشور، جامعه مورد سرشماری را تشکیل می‌دهند. اعضای هیئتهای سیاسی و سفارتخانه‌های خارجی در ایران و افراد خانواده آنان جزو جامعه مورد سرشماری محسوب نمی‌شوند، اما ایرانیان عضو هیئتهای سیاسی و سفارتخانه‌های ایران در خارج از کشور و افراد خانواده آنان، جزو جامعه مورد سرشماری به حساب می‌آیند.

خانوار

خانوار از چند نفر تشکیل می‌شود که با هم در یک اقامتگاه زندگی می‌کنند، با یکدیگر هم‌خرج هستند و معمولاً "با هم غذا می‌خورند". فردی که به تنهایی زندگی می‌کند نیز، خانوار تلقی می‌شود. خانوار معمولی: خانوار با تعریف فوق، اکثر افراد کشور را در بر می‌گیرد و به همین دلیل این‌گونه خانوارها، "خانوار معمولی" نیز نامیده می‌شود.

خانوار معمولی ساکن: خانواری که در اقامتگاه ثابت سکونت دارد، "خانوار معمولی ساکن" نامیده می‌شود. خانوار معمولی غیر ساکن: خانواری که در زمان سرشماری در اقامتگاه ثابتی سکونت ندارد، "خانوار معمولی غیر ساکن" نامیده می‌شود. این دسته از خانوارها شامل سه گروه زیر است:

- ۱- خانوارهایی که در زمان سرشماری در کوچ به سر می‌برند و یا در خارج شهرها و آبادیها در زیر چادر زندگی می‌کنند.
 - ۲- خانوارهایی که در محل زندگی ثابتی زندگی نمی‌کنند و به‌طور مداوم محل زندگی خود را تغییر می‌دهند، مانند کولیها.
 - ۳- خانوارهایی که محل زندگی مشخص ندارند و شبها معمولاً "در پارکها، خرابه‌ها، زیرپلها و ... پیتوخته می‌کنند.
- خانوار دستجمعی: مجموعه افرادی که به دلیل داشتن هدف یا ویژگیهای مشترک مانند تحصیل، بیماری روانی و ... با هم در یک موسسه از قبیل خوابگاه دانشجویی، آسایشگاه روانی و ... زندگی می‌کنند، یک خانوار دستجمعی به حساب می‌آیند. در این سرشماری، افرادی که در نهادها، بازداشتگاهها و مراکز مشابه نگهداری می‌شوند و نیز افرادی که در سربازخانه‌ها، پادگانها، پاسگاهها، پایگاهها، یا اردوگاههای نظامی و انتظامی به‌طور جمعی به سر می‌برند و همچنین دانشآموزان و دانشجویان موسسات آموزشی نیروهای نظامی و انتظامی، به عنوان اعضای خانوار دستجمعی مورد سرشماری قرار نمی‌گیرند. این‌گونه افراد همراه با سایر اعضای خانوار معمولی خود سرشماری می‌شوند.

اقامتگاه معمولی

اقامتگاه معمولی خانوار، محلی است که خانوار در زمان سرشماری در آنجا زندگی می‌کند، مشروط بر اینکه اقامتگاه دیگری نداشته باشد. اقامتگاه معمولی خانواری که در زمان سرشماری بیش از یک اقامتگاه دارد، محلی است که بیشترین مدت سال را در آنجا به سر می‌برد.

شهر (نقطه شهری)

منظور از شهر، هر یک از نقاطی است که دارای شهرداری باشد.

آبادی (نقطه روستایی)

آبادی به مجموعه یک یا چند مکان و اراضی به هم پیوسته (اعم از کشاورزی و غیرکشاورزی) گفته می‌شود که خارج از محدوده شهرها واقع شده و دارای محدوده ثابتی یا عرفی مستقل باشد. اگر آبادی در زمان سرشماری، محل سکونت خانوار یا خانوارهایی باشد، " دارای سکنه" و در غیر این صورت، " خالی از سکنه" تلقی می‌شود.

جمعیت ساکن در نقاط شهری

منظور از جمعیت ساکن در نقاط شهری در هر یک از محدوده‌های بخش، شهرستان، استان یا کشور، جمعیت کلیه شهرهایی است که در همان محدوده قرار دارد و جمعیت هر شهر عبارت است از مجموع تعداد اعضای همه خانوارهای معمولی ساکن و دستجمعی که اقامتگاه معمولی آنها در زمان سرشماری در آن شهر واقع است.

جمعیت ساکن در نقاط روستایی

منظور از جمعیت ساکن در نقاط روستایی در هر یک از محدوده‌های دهستان، بخش، شهرستان، استان یا کشور، جمعیت کلیه آبادیهایی است که در همان محدوده قرار دارد و جمعیت هر آبادی عبارت است از مجموع تعداد اعضای همه خانوارهای معمولی ساکن و دستجمعی که اقامتگاه معمولی آنها در زمان سرشماری در آن آبادی واقع است.

سن

منظور از سن، تعداد سالهای کاملی است که از زمان تولد فرد گذشته است.

مهاجران وارد شده

در هر شهر یا آبادی، آن دسته از اعضای خانوارهای معمولی ساکن و دستجمعی که متولد آنجا نباشند، مهاجر شناخته می‌شوند.

محل تولد

منظور از محل تولد، آبادی یا شهری است که در زمان تولد فرد، اقامتگاه معمولی مادر او بوده است.

باسواد

کسانی که می‌توانند به فارسی یا هر زبان دیگری متن ساده‌ای را بخوانند و بنویسند، خواه مدرک رسمی داشته یا نداشته باشند، باسواد تلقی می‌شوند. همه محصلان از جمله نوآموزان سال اول ابتدایی و سوادآموزان نهضت سوادآموزی نیز باسواد به حساب می‌آیند.

کار، هر فعالیت فکری یا بدنی است که قانوناً "مجاز باشد و به منظور کسب درآمد (نقدی، غیرنقدی) صورت گیرد.

وضع فعالیت در ۷ روز گذشته

در این سرشماری، وضع فعالیت افراد در ۷ روز پیش از مراجعه مامور سرشماری مورد نظر است. هر یک از افراد از این نظر و با توجه به تعریف کار، در یکی از گروههای زیر قرار میگیرند:

شاغل: افراد زیر شاغل به حساب میآیند:

— کسانی که دارای شغلی هستند، اعم از اینکه در ۷ روز پیش از مراجعه مامور سرشماری کار کرده و یا به عللی از قبیل مرخصی، بیماری، تعطیل موقت محل کار و... کار نکرده‌اند و پس از رفع علت به کار خود ادامه خواهند داد.

— کسانی که شغل مستمر نداشته ولی در ۷ روز پیش از مراجعه مامور سرشماری، حداقل دو روز کار کرده‌اند.

— کسانی که تحت عنوان کارآموز در ۷ روز پیش از مراجعه مامور سرشماری به کار اشتغال داشته‌اند.

— کسانی که دارای شغلی هستند، ولی در ۷ روز پیش از مراجعه مامور سرشماری به اقتضای فصل و ماهیت فصلی کار خود، کار نکرده‌اند (بیکاران فصلی)، مشروط بر آنکه در جستجوی کار دیگری هم نباشند.

— افرادی که به انجام خدمت وظیفه عمومی مشغول هستند.

— کسانی که در حال گذراندن دوره‌های آموزشی در دانشکده‌ها و آموزشگاههای مربوط به نیروهای نظامی و انتظامی هستند.

بیکار (جویای کار): کسانی که شاغل به حساب نمی‌آیند و در ۷ روز پیش از مراجعه مامور سرشماری در جستجوی کار بوده‌اند، بیکار (جویای کار) تلقی می‌شوند.

محصل: کسانی که شاغل، بیکار (جویای کار) محسوب نمی‌شوند و در ۷ روز پیش از مراجعه مامور سرشماری در حال تحصیل بوده‌اند، محصل به حساب می‌آیند.

خانه‌دار: خانه‌دار به کسانی گفته می‌شود که شاغل، بیکار (جویای کار) و محصل به حساب نمی‌آیند و بنابراین اظهار پاسخگو، در ۷ روز پیش از مراجعه مامور سرشماری به خانه‌داری مشغول بوده‌اند.

دارای درآمد بدون کار: کسانی که شاغل، بیکار (جویای کار) محصل و خانه‌دار محسوب نمی‌شوند و درآمدهای مستمری مانند حقوق بازنشستگی، حقوق وظیفه، درآمد املاک و مستغلات، سود سهام و... دارند، دارای درآمد بدون کار محسوب می‌شوند.

سایر: کسانی که از نظر وضع فعالیت در ۷ روز پیش از مراجعه مامور سرشماری، در هیچ یک از گروههای بالا قابل طبقه‌بندی نیستند، در گروه سایر قرار می‌گیرند.

مفاهیم به کار رفته در این نشریه

نسبت جنسی

نسبت تعداد مردان به زنان یا زنان به مردان ، نسبت جنسی نامیده می شود . معمولاً " در این مورد نسبت تعداد مردان به زنان را محاسبه می کنند و به صورت درصد ارائه می دهند . یعنی اگر M تعداد مردان و F تعداد زنان در یک منطقه جغرافیایی باشد ، نسبت جنسی در آن منطقه عبارت خواهد بود از :

$$\text{نسبت جنسی} = \frac{M}{F} \times 100$$

گروههای عمده سنی

در مجموعه نشریات نتایج سرشماری عمومی نفوس و مسکن سال ۱۳۶۵ ، علاوه بر سنین منفرد و گروههای سنی منظم (۵ ساله و ۱۰ ساله) ، طبقه بندی سنی دیگری نیز برای جمعیت در نظر گرفته شده است که هر طبقه آن ، یک گروه عمده سنی نامیده می شود و عبارت است از :

افراد ۱ - ۵ ساله : نوباوگان

افراد ۶ - ۱۰ ساله : کودکان

افراد ۱۱ - ۱۴ ساله : نوجوانان

افراد ۱۵ - ۲۴ ساله : جوانان

افراد ۲۵ - ۶۴ ساله : میانسالان

افراد ۶۵ ساله و بیشتر : بزرگسالان

افرادی که سن آنان معلوم نبوده و یا امکان انتساب آنان به یکی از گروههای سنی وجود نداشته است ، در گروه " سن نامشخص " منظور شده است .

نسبت باسوادی

این نسبت در هر جامعه از تقسیم تعداد افراد با سواد در یک سن یا گروه سنی معین به جمعیت آن سن یا گروه سنی به دست می آید و معمولاً " به صورت " درصد " بیان می شود .

ویزگیهای عمده نقاط روستایی شهرستان قزوین

قزوین یکی از شهرستانهای استان زنجان است که در قسمت شرقی این استان واقع شده و مرکز آن شهر قزوین است. این شهرستان دارای ۶ شهر آبیک، آوج، بوئین، شال، شهرک الوند و قزوین است. همچنین شهرستان قزوین به ۶ بخش شامل ۱۱ دهستان تقسیم شده و متشکل از ۷۸۲ آبادی دارای سکنه و ۳۳۲ آبادی خالی از سکنه است.

جمعیت

در سرشماری عمومی نفوس و مسکن مهرماه ۱۳۶۵، شهرستان قزوین دارای ۶۵۹۶۱۲ نفر جمعیت بوده است. از این تعداد، ۳۲۷۰۳۴ نفر ساکن در نقاط شهری و ۳۳۲۴۲۸ نفر ساکن در نقاط روستایی و بقیه غیر ساکن بودمانند.

جدول ۱- تعداد آبادیهایی دارای سکنه شهرستان بر حسب بخش، به تفکیک طبقات جمعیتی

بخش	جمع	۱ تا ۲۴ نفر	۲۵ تا ۴۹ نفر	۵۰ تا ۹۹ نفر	۱۰۰ تا ۲۴۹ نفر	۲۵۰ تا ۴۹۹ نفر	۵۰۰ تا ۹۹۹ نفر	۱۰۰۰ تا ۲۴۹۹ نفر	۲۵۰۰ تا ۴۹۹۹ نفر	۵۰۰۰ نفر و بیشتر
شهرستان قزوین	۷۸۲	۹۶	۵۸	۹۸	۱۸۸	۱۶۴	۱۰۵	۵۶	۱۳	۴
آبیک	۱۱۹	۱۱	۱۱	۱۷	۲۱	۲۶	۲۲	۸	۳	۰
آوج	۱۱۱	۲	۷	۹	۱۸	۳۹	۲۸	۸	۰	۰
بوئینزهرا	۱۶۵	۳۶	۷	۱۶	۲۴	۲۹	۲۶	۲۰	۵	۲
رودبار الموت	۲۰۴	۲۱	۲۲	۲۸	۲۳	۳۹	۱۶	۵	۰	۰
طارم سفلی	۹۸	۷	۸	۱۷	۴۱	۱۸	۳	۴	۰	۰
مرکزی	۸۵	۱۹	۳	۱۱	۱۱	۱۲	۱۰	۱۱	۵	۲

از جمعیت نقاط روستایی این شهرستان، ۱۶۸۹۲۸ نفر مردان و ۱۶۳۵۱۰ نفر زنان تشکیل می‌دهد. نسبت جنسی در این جمعیت نشان می‌دهد که در مقابل هر ۱۰۰۰ نفر زن، ۱۰۳۱ نفر مرد وجود دارد. این نسبت در بین اطفال کمتر از یکساله ۱۰۴ و در بین افراد ۶۵ ساله و بیشتر ۱۲۵ است. پایینترین نسبت جنسی به گروه سنی میانسالان (۲۵-۶۴ ساله) و بالاترین نسبت، به گروه سنی بزرگسالان (۶۵ ساله و بیشتر) تعلق دارد.

جدول ۲: جمعیت نقاط روستایی شهرستان برجس بخش دگردهای عمده نخی، تفکیک جنس

نسبت جنسی	زن	مرد	مردوزن		گروههای عمده نخی
			درصد	تعداد	
۱۰۳	۱۶۲۵۱۰	۱۶۸۹۲۸	۱۰۰/۱۰۰	۳۲۲۴۳۸	شهرستان قزوین ✓
۱۰۴	۶۰۶۲	۶۳۱۳	۳/۷۲	۱۲۳۷۵	اطفال / کمتر از یکساله /
۱۰۴	۲۹۴۸۵	۳۰۷۴۳	۱۸/۱۲	۶۰۲۲۸	نوباوگان / ۱-۵ ساله /
۱۰۶	۲۵۲۲۱	۲۶۸۹۵	۱۵/۷۱	۵۲۲۲۶	کودکان / ۶-۱۰ ساله /
۱۰۹	۱۸۴۸۶	۲۰۱۰۱	۱۱/۶۱	۳۸۵۸۷	نوجوانان / ۱۱-۱۴ ساله /
۱۰۴	۲۹۵۲۵	۳۰۷۴۱	۱۸/۱۳	۶۰۲۶۶	جوانان / ۱۵-۲۴ ساله /
۹۶	۴۹۱۰۷	۴۷۲۵۱	۲۸/۹۹	۹۶۳۵۸	میانسالان / ۲۵-۶۴ ساله /
۱۲۵	۵۴۲۵	۶۷۸۰	۳/۶۷	۱۲۲۰۵	بزرگسالان / ۶۵ ساله و بیشتر /
*	۸۹	۱۰۴	۰/۰۶	۱۹۳	نامشخص
۱۰۶	۲۵۲۴۴	۲۶۷۸۱	۱۰۰/۱۰۰	۵۲۰۲۵	بخش ابیجا ✓
۱۰۵	۸۸۴	۹۳۰	۳/۴۹	۱۸۱۴	اطفال / کمتر از یکساله /
۱۰۸	۴۳۱۸	۴۶۵۸	۱۷/۲۵	۸۹۷۶	نوباوگان / ۱-۵ ساله /
۱۱۰	۲۶۹۷	۴۰۶۸	۱۴/۹۳	۷۷۶۵	کودکان / ۶-۱۰ ساله /
۱۰۸	۲۸۱۸	۳۰۴۹	۱۱/۲۸	۵۸۶۷	نوجوانان / ۱۱-۱۴ ساله /
۱۰۹	۵۰۴۷	۵۴۹۱	۲۰/۲۶	۱۰۵۳۸	جوانان / ۱۵-۲۴ ساله /
۹۹	۷۶۲۹	۷۵۸۲	۲۹/۲۴	۱۵۲۱۱	میانسالان / ۲۵-۶۴ ساله /
۱۱۸	۸۴۲	۹۹۵	۳/۵۳	۱۸۳۷	بزرگسالان / ۶۵ ساله و بیشتر /
*	۱	۸	۰/۰۳	۱۷	نامشخص
۱۰۳	۲۵۲۴۵	۲۶۰۰۰	۱۰۰/۱۰۰	۵۱۲۴۵	بخش اوج
۱۰۳	۸۰۵	۸۲۶	۳/۱۸	۱۶۳۱	اطفال / کمتر از یکساله /
۱۰۴	۴۱۰۸	۴۲۶۲	۱۶/۳۰	۸۳۷۰	نوباوگان / ۱-۵ ساله /
۱۱۱	۴۱۴۰	۴۵۸۳	۱۶/۹۹	۸۷۲۳	کودکان / ۶-۱۰ ساله /
۱۰۵	۲۰۲۰	۳۱۶۶	۱۲/۰۵	۶۱۸۶	نوجوانان / ۱۱-۱۴ ساله /
۱۰۴	۴۲۷۱	۴۴۶۲	۱۷/۰۱	۸۷۳۳	جوانان / ۱۵-۲۴ ساله /
۹۱	۸۱۶۴	۷۴۴۱	۳۰/۲۹	۱۵۶۰۵	میانسالان / ۲۵-۶۴ ساله /
۱۵۱	۸۳۱	۱۲۵۲	۴/۰۶	۲۰۸۳	بزرگسالان / ۶۵ ساله و بیشتر /
*	۶	۸	۰/۰۳	۱۴	نامشخص

جدول ۲- جمعیت نقاط روستایی شهرستان برنج بخش در دههای عمده نسی، به تفکیک جنس (دنیال)

نسبت جنسی	زن	مرد	مردوزن		گروههای عمده نسی
			درصد	تعداد	
۱۰۴	۴۷۵۴۲	۴۹۲۹۹	۱۰۰/۰۰	۹۶۸۴۱	بخش بوشین زهرا
۱۰۳	۲۰۱۵	۲۰۸۰	۴/۲۲	۴۰۹۵	اطفال/کمتر از یکساله/
۱۰۲	۹۲۹۹	۹۴۷۹	۱۹/۲۹	۱۸۷۷۸	نوباوگان/۱-۵ساله/
۱۰۵	۷۴۵۹	۷۸۱۹	۱۵/۷۸	۱۵۲۷۸	کودکان/۶-۱۰ساله/
۱۱۱	۵۲۴۹	۵۹۵۸	۱۱/۶۸	۱۱۳۰۷	نوجوانان/۱۱-۱۴ساله/
۱۰۷	۸۵۴۴	۹۱۷۰	۱۸/۲۹	۱۷۷۱۴	جوانان/۱۵-۲۴ساله/
۹۶	۱۲۳۶۸	۱۲۸۲۳	۲۷/۰۵	۲۶۱۹۱	میانسالان/۲۵-۶۴ساله/
۱۳۰	۱۴۷۲	۱۹۱۲	۲/۴۹	۳۳۸۴	بزرگسالان/۶۵ساله و بیشتر/
*	۲۶	۵۸	۰/۱۰	۹۴	نامشخص
۹۸	۲۳۰۲۳	۲۲۵۸۰	۱۰۰/۰۰	۴۵۶۰۳	بخش رودبار الموت
۱۱۱	۵۲۹	۵۹۷	۲/۴۹	۱۱۲۶	اطفال/کمتر از یکساله/
۱۰۵	۲۵۵۳	۲۷۱۸	۱۵/۹۴	۷۲۷۱	نوباوگان/۱-۵ساله/
۱۰۲	۲۳۲۱	۲۳۸۵	۱۴/۷۱	۶۷۰۶	کودکان/۶-۱۰ساله/
۱۰۱	۲۷۸۰	۲۷۹۷	۱۲/۲۳	۵۵۷۷	نوجوانان/۱۱-۱۴ساله/
۹۷	۴۰۶۷	۳۹۴۹	۱۷/۵۸	۸۰۱۶	جوانان/۱۵-۲۴ساله/
۹۱	۷۶۲۸	۶۹۴۸	۳۱/۹۶	۱۴۵۷۶	میانسالان/۲۵-۶۴ساله/
۱۰۵	۱۱۱۲	۱۱۷۰	۵/۰۰	۲۲۸۲	بزرگسالان/۶۵ساله و بیشتر/
*	۲۳	۱۶	۰/۰۹	۳۹	نامشخص
۱۰۷	۱۰۵۲۷	۱۱۲۶۶	۱۰۰/۰۰	۲۱۷۹۳	بخش طارم سفلی
۱۱۷	۲۹۲	۳۴۱	۲/۹۰	۶۳۳	اطفال/کمتر از یکساله/
۱۰۶	۱۵۸۴	۱۶۸۱	۱۴/۹۸	۳۲۶۵	نوباوگان/۱-۵ساله/
۱۱۸	۱۵۴۵	۱۸۲۲	۱۵/۴۵	۳۳۶۷	کودکان/۶-۱۰ساله/
۱۲۴	۱۲۱۸	۱۵۰۶	۱۲/۵۰	۲۷۲۴	نوجوانان/۱۱-۱۴ساله/
۱۱۳	۱۹۰۹	۲۱۵۵	۱۸/۶۵	۴۰۶۴	جوانان/۱۵-۲۴ساله/
۹۰	۲۵۲۸	۲۱۸۱	۲۰/۷۹	۶۷۰۹	میانسالان/۲۵-۶۴ساله/
۱۲۹	۴۴۵	۵۷۶	۴/۶۸	۱۰۲۱	بزرگسالان/۶۵ساله و بیشتر/
*	۶	۴	۰/۰۵	۱۰	نامشخص

جدول ۲- جمعیت نقاط روستایی شهرستان برنج بخش در گروههای عمده شغلی، به تفکیک جنس (دنباله)

نسبت جنسی	زن	مرد	مرد و زن		گروههای عمده شغلی
			درصد	تعداد	
۱۰۴	۳۱۸۲۹	۳۳۰۰۲	۱۰۰/۰۰	۶۴۸۳۱	بخش مرکزی
۱۰۱	۱۵۲۷	۱۵۳۹	۴/۷۳	۳۰۶۶	اطفال / کمتر از یکساله /
۱۰۵	۶۶۲۳	۶۹۴۵	۲۰/۹۳	۱۳۵۶۸	نوباوگان / ۱-۵ ساله /
۱۰۱	۵۱۶۹	۵۲۱۸	۱۶/۰۲	۱۰۳۸۷	کودکان / ۶-۱۰ ساله /
۱۱۰	۳۳۰۱	۳۶۲۵	۱۰/۶۸	۶۹۲۶	نوجوانان / ۱۱-۱۴ ساله /
۹۷	۵۶۸۷	۵۵۱۴	۱۷/۲۸	۱۱۲۰۱	جوانان / ۱۵-۲۴ ساله /
۱۰۶	۸۷۹۰	۹۲۷۶	۲۷/۸۷	۱۸۰۶۶	میانسالان / ۲۵-۶۴ ساله /
۱۲۱	۷۲۳	۸۷۵	۲/۴۶	۱۵۹۸	بزرگسالان / ۶۵ ساله و بیشتر /
*	۹	۱۰	۰/۰۳	۱۹	شامشخص

برحسب محاسبه مفهوم ندارد.

خانوار

در سرشماری مهرماه ۱۳۶۵، شهرستان قزوین دارای ۱۲۹۶۷۶ خانوار بوده است. از این تعداد، ۶۶۹۲۴ خانوار ساکن در نقاط شهری و ۶۲۷۲۳ خانوار ساکن در نقاط روستایی و بقیه غیر ساکن بوده اند.

جدول ۳- تعداد آبادیهایی دارای سکنه شهرستان بر حسب بخش، به تفکیک گروه سنی تعداد خانوار

بخش	جمع	۱ خانوار	۲ خانوار	۳ خانوار	۴ خانوار	۵ خانوار	۶ خانوار	۷ خانوار	۸ خانوار	۹ خانوار	۱۰ خانوار
شهرستان قزوین	۷۸۲	۱۰۱	۵۱	۱۰۴	۱۸۵	۱۶۴	۱۱۱	۵۱	۱۱	۴	۰
ایسک	۱۱۹	۱۳	۱۱	۱۴	۲۱	۲۸	۲۲	۶	۴	۰	۰
اوج	۱۱۱	۴	۳	۱۱	۲۲	۲۷	۲۵	۹	۰	۰	۰
بوشینزهرا	۱۶۵	۳۶	۹	۱۵	۲۵	۲۷	۳۰	۱۸	۳	۲	۰
رودبار الموت	۲۰۴	۲۲	۱۵	۲۵	۷۱	۳۹	۱۹	۳	۰	۰	۰
طارم سفلی	۹۸	۷	۱۰	۱۷	۲۷	۱۸	۶	۳	۰	۰	۰
مرکزی	۸۵	۱۹	۲	۱۲	۹	۱۵	۹	۱۲	۴	۲	۰

متوسط تعداد افراد در خانوارهای معمولی ساکن نقاط روستایی این شهرستان، ۵/۳ نفر است. بیشترین تعداد خانوار، مربوط به خانوارهای ۵ نفره و کمترین آن مربوط به خانوارهای ۹ نفره است.

جدول ۴- خانوارهای معمولی ساکن نقاط روستایی شهرستان بر حسب بخش، به تفکیک تعداد افراد در خانوار

بخش	جمع	۱ نفر	۲ نفر	۳ نفر	۴ نفر	۵ نفر	۶ نفر	۷ نفر	۸ نفر	۹ نفر	۱۰ نفر
شهرستان قزوین	۶۲۷۴۱	۲۷۲۸	۷۴۷۳	۶۲۹۸	۷۵۶۶	۸۱۶۸	۸۰۲۵	۷۲۰۲	۶۶۸۹	۴۴۱۳	۲۵۷۶
بخش ایسک	۱۰۰۰۲	۶۱۰	۱۰۷۵	۱۱۶۷	۱۳۵۸	۱۳۶۶	۱۲۹۳	۱۱۴۷	۱۰۱۴	۴۸۱	۴۸۸
بخش اوج	۹۵۹۷	۵۰۱	۱۲۶۶	۱۰۶۲	۱۰۶۶	۱۱۲۹	۱۲۳۵	۱۲۱۴	۱۰۷۹	۵۴۸	۵۴۷
بخش بوشینزهرا	۱۷۵۹۲	۱۰۴۷	۲۰۶۰	۱۷۶۵	۱۹۷۹	۲۱۰۹	۲۱۰۹	۲۰۴۵	۱۹۲۷	۱۱۴۸	۱۳۷۳
بخش رودبار الموت	۹۰۸۲	۷۷۰	۱۲۱۳	۹۶۳	۱۰۳۲	۱۱۵۶	۱۱۷۱	۱۰۴۶	۹۲۱	۴۲۷	۳۷۴
بخش طارم سفلی	۴۲۵۷	۲۵۸	۵۸۴	۴۴۰	۴۲۹	۵۲۴	۵۲۸	۵۰۲	۴۷۱	۲۳۰	۱۹۱
بخش مرکزی	۱۲۲۱۰	۴۴۲	۱۲۷۵	۱۴۲۱	۱۷۰۲	۱۸۸۱	۱۶۸۹	۱۳۴۸	۱۲۷۷	۵۶۶	۶۰۶

مهاجرت

در سرشماری عمومی نفوس و مسکن مهرماه ۱۳۶۵، ۹۰/۵ درصد از جمعیت نقاط روستایی شهرستان قزوین در همان آبادی که در زمان سرشماری اقامت داشتند متولد شده اند. مقایسه محل تولد افراد با محلی که در زمان سرشماری در آنجا اقامت داشتند نشان می دهد که ۵/۵ درصد جمعیت نقاط روستایی این شهرستان از آبادی به آبادی و ۳/۱ درصد از شهر به آبادی، در طول زندگی شان مهاجرت کرده اند.

(۱) شامل ۲ خانوار دستجمعی و ۶۲۷۴۱ خانوار معمولی ساکن است.

جدول ۵- جمعیت نقاط روستایی شهرستان بروجرد همای عمره نسی، به تفکیک محل تولد

اهل ارشد	تولد در جای دیگر			جمع	گروه های عمره نسی
	فابج از کشور	شهر	آبادی		
۱۹۱۵	۲۸۵۴	۱۰۱۹۰	۱۸۲۹۵	۲۹۹۰۸۴	شهرستان قزوین
۱۰۴	۵۴	۱۸۷	۹۵	۱۱۹۳۵	اطفال / کمتر از یکساله /
۴۳۹	۳۰۶	۱۴۲۱	۱۱۵۰	۵۶۹۱۲	نوجوانان / ۱-۵ ساله /
۳۰۶	۲۴۸	۱۳۵۱	۱۵۵۹	۴۸۶۹۲	کودکان / ۶-۱۰ ساله /
۲۲۹	۲۱۷	۱۰۰۵	۱۳۳۷	۲۵۷۹۹	نوجوانان / ۱۱-۱۴ ساله /
۲۹۹	۸۸۵	۲۲۶۲	۲۸۲۰	۵۳۰۰۰	جوانان / ۱۵-۲۴ ساله /
۴۶۷	۹۹۰	۳۷۴۸	۹۵۴۵	۱۱۶۰۸	میانسالان / ۲۵-۶۴ ساله /
۶۰	۴۵	۲۱۳	۸۷۸	۱۱۰۰۹	بزرگسالان / ۶۵ ساله و بیشتر /
۱۱	۹	۳	۱۱	۱۵۹	نامشخص

سواد

در سرشماری مرداد ۱۳۶۵ شهرستان قزوین از ۲۵ نفر جمعیت ۶ ساله و بیشتر نقاط روستایی این شهرستان ، ۵۶/۲ درصد باسواد بودند ، نسبت باسواد در این جمعیت بر روی بردان ، ۶۶/۱ درصد و برای زنان ، ۴۵/۷ درصد بوده است ، این نسبت برای افراد لازم التعلیم (۶- ۱۴ ساله) ، ۶۶/۱ درصد و برای افراد ۱۵ ساله و بیشتر ، ۴۵/۱ درصد بوده است .

جدول ۶- درصد باسوادان ملی سوادان و جمعیت ۶ ساله و بیشتر نقاط روستایی شهرستان بروجرد همای عمره نسی به تفکیک جنس

اهل ارشد	ملی سواد		باسواد		جمع	گروه های عمره نسی
	زن	مرد	زن	مرد		
۰/۵۱	۵۳/۶۸	۳۳/۲۰	۴۵/۲۴	۶۱/۴۷	۱۰۰/۰۰	شهرستان قزوین
۱/۵۴	۱۸/۰۹	۹/۲۸	۸۰/۱۶	۸۹/۲۸	۱۰۰/۰۰	کودکان / ۶-۱۰ ساله /
۰/۱۷	۱۷/۶۳	۶/۹۰	۸۲/۲۱	۹۲/۹۳	۱۰۰/۰۰	نوجوانان / ۱۱-۱۴ ساله /
۰/۱۷	۴۴/۰۶	۱۸/۹۶	۵۵/۷۳	۸۰/۹۲	۱۰۰/۰۰	جوانان / ۱۵-۲۴ ساله /
۰/۲۴	۸۶/۶۶	۵۹/۵۵	۱۳/۰۶	۴۰/۲۶	۱۰۰/۰۰	میانسالان / ۲۵-۶۴ ساله /
۰/۹۱	۹۶/۶۳	۸۶/۸۶	۱/۹۹	۱۲/۶۱	۱۰۰/۰۰	بزرگسالان / ۶۵ ساله و بیشتر /
۰/۵۵	۴۱/۸۲	۲۶/۱۵	۵۷/۵۹	۷۳/۲۳	۱۰۰/۰۰	بخش امیک
۲/۰۹	۷/۱۷	۴/۶۰	۹۰/۶۴	۹۲/۴۱	۱۰۰/۰۰	کودکان / ۶-۱۰ ساله /
۰/۱۷	۶/۹۶	۴/۲۶	۹۲/۹۴	۹۵/۵۱	۱۰۰/۰۰	نوجوانان / ۱۱-۱۴ ساله /
۰/۱۲	۲۷/۹۲	۱۴/۳۰	۷۱/۹۴	۸۵/۵۶	۱۰۰/۰۰	جوانان / ۱۵-۲۴ ساله /
۰/۱۳	۷۴/۷۵	۴۷/۵۶	۲۵/۰۶	۵۲/۳۶	۱۰۰/۰۰	میانسالان / ۲۵-۶۴ ساله /
۱/۰۹	۹۵/۹۶	۸۳/۷۲	۲/۶۱	۱۵/۴۸	۱۰۰/۰۰	بزرگسالان / ۶۵ ساله و بیشتر /

جدول عمر در صبه سوادان بی سوادان در جمعیت عماله بیشتر تقاطر دستای شهرستان بر حسب بخش و گروههای عمده شغل بنگاریت بخش (دنباله)

انبار شده	بی سواد		با سواد		جمع	گروههای عمده شغل
	زن	مرد	زن	مرد		
۰/۶۸	۶۲/۴۱	۴۰/۱۲	۲۵/۸۲	۵۹/۲۸	۱۰۰/۰۰	بخش اوج
۲/۲۷	۲۵/۵۱	۱۲/۴۸	۷۱/۸۸	۸۴/۵۵	۱۰۰/۰۰	کودکان ۶-۱۰ ساله /
۰/۱۸	۲۵/۵۰	۷/۷۷	۲۴/۳۴	۹۲/۰۴	۱۰۰/۰۰	نوجوانان ۱۱-۱۴ ساله /
۰/۲۳	۵۹/۶۸	۲۴/۲۴	۴۰/۱۳	۷۴/۹۹	۱۰۰/۰۰	جوانان ۱۵-۲۴ ساله /
۰/۲۶	۹۵/۰۹	۷۱/۵۸	۴/۵۷	۲۸/۲۶	۱۰۰/۰۰	میانسالان ۲۵-۶۴ ساله /
۰/۶۲	۹۷/۹۵	۸۷/۲۲	۱/۰۸	۱۲/۲۸	۱۰۰/۰۰	بزرگسالان ۶۵ ساله و بیشتر /
۰/۵۱	۵۵/۸۷	۲۳/۳۴	۴۳/۴۸	۶۶/۲۸	۱۰۰/۰۰	بخش بوئین زهرا
۱/۶۵	۲۲/۸۲	۱۲/۱۰	۷۵/۲۵	۸۶/۵۲	۱۰۰/۰۰	کودکان ۶-۱۰ ساله /
۰/۱۳	۱۹/۱۶	۸/۹۸	۸۰/۶۹	۹۰/۹۰	۱۰۰/۰۰	نوجوانان ۱۱-۱۴ ساله /
۰/۱۶	۴۸/۳۷	۲۰/۶۰	۵۱/۳۳	۷۹/۳۶	۱۰۰/۰۰	جوانان ۱۵-۲۴ ساله /
۰/۲۰	۸۹/۳۷	۵۹/۱۲	۱۰/۳۷	۴۰/۷۴	۱۰۰/۰۰	میانسالان ۲۵-۶۴ ساله /
۰/۸۳	۹۶/۲۳	۸۳/۷۳	۲/۲۴	۱۵/۹۰	۱۰۰/۰۰	بزرگسالان ۶۵ ساله و بیشتر /
۰/۴۱	۵۲/۴۳	۲۴/۶۰	۴۷/۱۰	۶۵/۰۵	۱۰۰/۰۰	بخش رودبار الموت
۰/۹۸	۱۱/۱۴	۴/۳۱	۸۷/۶۲	۹۴/۹۵	۱۰۰/۰۰	کودکان ۶-۱۰ ساله /
۰/۱۴	۱۲/۷۳	۴/۲۵	۸۷/۱۶	۹۵/۵۷	۱۰۰/۰۰	نوجوانان ۱۱-۱۴ ساله /
۰/۰۷	۳۴/۳۳	۱۳/۱۷	۶۵/۵۸	۸۶/۷۸	۱۰۰/۰۰	جوانان ۱۵-۲۴ ساله /
۰/۲۸	۸۸/۰۴	۶۴/۵۹	۱۱/۵۸	۲۵/۰۳	۱۰۰/۰۰	میانسالان ۲۵-۶۴ ساله /
۰/۷۴	۹۷/۳۰	۸۸/۹۷	۱/۶۲	۱۰/۶۰	۱۰۰/۰۰	بزرگسالان ۶۵ ساله و بیشتر /
۰/۳۵	۶۸/۱۴	۴۱/۵۴	۳۱/۴۲	۵۸/۲۰	۱۰۰/۰۰	بخش طارم سفلی
۰/۸۶	۳۱/۹۱	۱۱/۱۴	۶۷/۰۶	۸۸/۱۴	۱۰۰/۰۰	کودکان ۶-۱۰ ساله /
۰/۱۱	۳۸/۶۷	۸/۱۰	۶۱/۱۷	۹۱/۸۳	۱۰۰/۰۰	نوجوانان ۱۱-۱۴ ساله /
۰/۲۰	۵۸/۳۶	۲۵/۶۶	۴۱/۳۳	۷۴/۲۵	۱۰۰/۰۰	جوانان ۱۵-۲۴ ساله /
۰/۱۹	۹۵/۷۵	۷۶/۲۰	۴/۰۰	۲۳/۶۷	۱۰۰/۰۰	میانسالان ۲۵-۶۴ ساله /
۰/۸۸	۹۷/۷۵	۹۲/۴۰	۱/۱۲	۵/۹۰	۱۰۰/۰۰	بزرگسالان ۶۵ ساله و بیشتر /

جدول ۶- درصد باسوادان بی‌سوادان در جمعیت ۶ ساله بیشتر نقاط روستایی شهرستان بر حسب بخش و گروه‌های عمده‌ی بزرگ‌ترین (دنباله)

انگاره‌شده	بی‌سواد		باسواد		جمع	گروه‌های عمده‌ی بزرگ‌ترین
	زن	مرد	زن	مرد		
۰/۴۴	۴۷/۶۷	۲۸/۹۹	۵۱/۸۵	۷۰/۶۲	۱۰۰/۰۰	بخش مرکزی
۰/۹۳	۱۳/۴۸	۷/۵۷	۸۵/۵۱	۹۱/۵۷	۱۰۰/۰۰	کودکان ۶-۱۰ ساله /
۰/۲۵	۱۳/۴۲	۶/۴۸	۸۶/۲۴	۹۳/۲۷	۱۰۰/۰۰	نوجوانان ۱۱-۱۴ ساله /
۰/۳۱	۴۲/۲۴	۱۷/۷۰	۵۷/۴۵	۸۲/۰۸	۱۰۰/۰۰	جوانان ۱۵-۲۴ ساله /
۰/۲۷	۸۰/۲۰	۵۰/۸۰	۱۹/۵۲	۵۸/۹۴	۱۰۰/۰۰	میان‌سالان ۲۵-۶۴ ساله /
۱/۵۰	۹۴/۷۴	۸۹/۶۰	۲/۱۰	۹/۱۰	۱۰۰/۰۰	بزرگسالان ۶۵ ساله و بیشتر /

وضع فعالیت

در سرشماری به‌روز ۱۳۶۵، ۲۶/۷۰ درصد جمعیت ۱۰ ساله و بیشتر نقاط روستایی شهرستان قزوین را افراد شاغل و بیکار (جویای کار) تشکیل می‌دهد. نسبت افراد شاغل به جمعیت ۱۰ ساله و بیشتر در نقاط روستایی این شهرستان ۲۲/۴ درصد بوده است. این نسبت برای مردان ۶۲/۰ درصد و برای زنان ۲/۲ درصد بوده است.

جدول ۷- جمعیت ۱۰ ساله و بیشتر نقاط روستایی شهرستان بر حسب بخش و وضع فعالیت بزرگ‌ترین (دنباله)

وضع فعالیت	مردان		مرد		زن	
	تعداد	درصد	تعداد	درصد	تعداد	درصد
شهرستان قزوین	۲۱۷۷۹۴	۱۰۰/۰۰	۱۱۰۲۹۷	۱۰۰/۰۰	۱۰۷۴۹۶	۱۰۰/۰۰
شاغل	۷۰۶۵۷	۳۲/۴۴	۶۸۳۳۲	۶۱/۹۵	۲۳۲۵	۲/۱۶
بیکار / جویای کار	۹۲۴۸	۴/۲۵	۸۰۵۱	۷/۲۰	۱۲۰۲	۱/۱۲
محصل	۴۲۵۸۶	۱۹/۵۵	۲۶۰۱۱	۲۳/۵۸	۱۶۵۷۵	۱۵/۴۲
خانه‌دار	۷۸۶۵۷	۳۶/۱۲	۷۲۹	۰/۶۶	۷۷۹۲۸	۷۲/۴۹
دارای درآمد بدون کار	۲۱۷۸	۱/۰۰	۱۴۰۰	۱/۲۷	۷۷۸	۰/۷۲
سایر	۱۲۱۹۸	۶/۰۶	۵۲۲۶	۴/۸۳	۷۸۷۲	۷/۲۲
نظاره‌شده	۱۲۵۹	۰/۵۸	۴۴۳	۰/۴۰	۸۱۶	۰/۷۶

جدول ۲- جمعیت ۱۰ ساله بیشتر نقاط روستایی شهرستان بر حسب بخش و وضع فعالیت، بطنیکت جنس (دنباله)

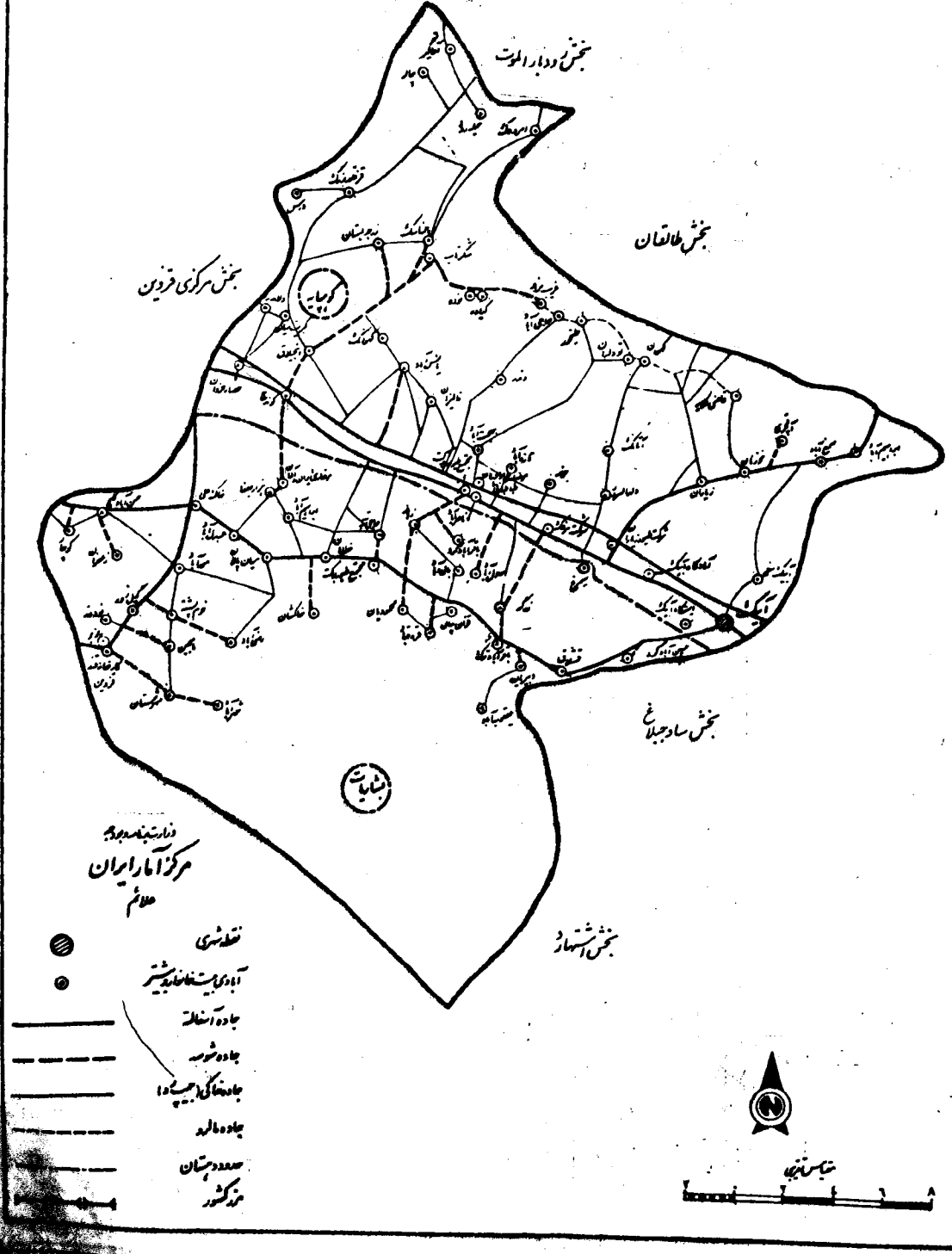
زن		مرد		مردوزن		وضع فعالیت
درصد	تعداد	درصد	تعداد	درصد	تعداد	
۱۰۰/۰۰	۱۷۰۷۲	۱۰۰/۰۰	۱۷۹۹۱	۱۰۰/۰۰	۳۵۰۶۴	بخش امیرک
۲/۶۵	۴۵۲	۶۱/۸۵	۱۱۱۲۸	۳۲/۰۳	۱۱۵۸۱	شاغل
۱/۰۳	۱۷۵	۹/۶۳	۱۷۳۲	۵/۴۴	۱۹۰۷	بیکار/جویای کار/
۱۴/۴۱	۲۴۶۰	۲۳/۹۴	۴۳۰۷	۱۹/۳۰	۶۷۶۷	محصل
۷۳/۸۳	۱۲۶۰۵	۰/۶۱	۱۱۰	۳۶/۲۶	۱۲۷۱۵	خانه دار
۰/۴۲	۷۲	۱/۱۲	۲۰۱	۰/۷۸	۲۷۲	دار ای در آمد بدون کار
۷/۰۴	۱۲۰۲	۲/۵۱	۴۵۲	۴/۷۲	۱۶۵۴	سایر
۰/۶۲	۱۰۶	۰/۳۴	۶۱	۰/۴۸	۱۶۷	اظهار نشده
۱۰۰/۰۰	۱۷۰۵۷	۱۰۰/۰۰	۱۷۲۵۲	۱۰۰/۰۰	۳۴۳۰۹	بخش اوج
۱/۴۹	۲۵۴	۶۲/۵۰	۱۰۷۸۳	۳۲/۱۷	۱۱۰۳۷	شاغل
۱/۳۷	۲۳۲	۶/۷۶	۱۱۶۷	۴/۰۸	۱۴۰۰	بیکار/جویای کار/
۱۴/۳۷	۲۴۵۱	۲۱/۲۶	۳۶۶۸	۱۷/۸۳	۶۱۱۹	محصل
۷۳/۶۶	۱۲۳۹۳	۰/۷۱	۱۲۳	۳۶/۴۸	۱۲۵۱۶	خانه دار
۰/۷۶	۱۲۹	۱/۲۸	۲۲۰	۱/۰۲	۳۴۹	دار ای در آمد بدون کار
۸/۷۵	۱۴۹۲	۷/۰۹	۱۲۲۳	۷/۹۱	۲۷۱۵	سایر
۰/۶۲	۱۰۵	۰/۳۹	۶۸	۰/۵۰	۱۷۳	اظهار نشده
۱۰۰/۰۰	۳۰۱۵۰	۱۰۰/۰۰	۳۱۴۰۳	۱۰۰/۰۰	۶۱۵۵۳	بخش بوئین زهرا
۱/۳۷	۴۱۴	۶۱/۴۷	۱۹۳۰۳	۳۲/۰۳	۱۹۷۱۷	شاغل
۱/۷۸	۵۳۶	۷/۰۳	۲۲۰۹	۴/۴۶	۲۷۴۵	بیکار/جویای کار/
۱۵/۴۵	۴۶۵۸	۲۲/۸۶	۷۶۹۲	۱۹/۷۴	۱۲۱۵۰	محصل
۷۴/۲۳	۲۲۳۸۱	۰/۷۰	۲۲۰	۳۶/۷۲	۲۲۶۰۱	خانه دار
۰/۸۰	۲۴۲	۱/۵۰	۴۷۰	۱/۱۶	۷۱۲	دار ای در آمد بدون کار
۵/۴۰	۱۶۳۹	۵/۰۵	۱۵۸۶	۵/۲۲	۳۲۱۵	سایر
۰/۹۶	۲۹۰	۰/۳۹	۱۲۳	۰/۶۷	۴۱۳	اظهار نشده

جدول ۲- جمعیت ۱۰ ساله بیشتر نقاط روستایی شهرستان برنج بخش دو ضلع خفایت، به تفکیک جنس (دنباله)

زن		مرد		مرد و زن		وضع خفایت
درصد	تعداد	درصد	تعداد	درصد	تعداد	
۱۰۰/۰۰	۱۶۳۵۲	۱۰۰/۰۰	۱۵۵۹۰	۱۰۰/۰۰	۳۱۹۴۲	بخش رودبار الموت
۵/۲۸	۸۶۳	۶۰/۶۹	۹۴۶۲	۳۲/۳۲	۱۰۳۲۵	شامل
۰/۶۱	۹۹	۵/۵۹	۸۷۱	۲/۰۴	۹۷۰	کار/جویای کار/
۱۸/۹۰	۳۰۹۰	۲۷/۲۴	۴۲۴۶	۲۲/۹۷	۷۳۳۶	محل
۶۶/۶۶	۱۰۹۰۱	۰/۷۸	۱۲۱	۳۴/۵۱	۱۱۰۲۲	خانه دار
۰/۷۹	۱۲۹	۱/۰۴	۱۶۲	۰/۹۱	۲۹۱	درآمد بدون کار
۷/۰۳	۱۱۵۰	۴/۲۱	۶۵۷	۵/۶۶	۱۸۰۷	سایر
۰/۷۳	۱۲۰	۰/۴۶	۷۱	۰/۶۰	۱۹۱	نظارت نشده
۱۰۰/۰۰	۷۴۰۹	۱۰۰/۰۰	۷۷۹۰	۱۰۰/۰۰	۱۵۱۹۹	بخش طارم سفلی
۲/۰۴	۱۵۱	۶۲/۶۶	۴۹۵۹	۲۲/۶۲	۵۱۱۰	شامل
۰/۱۸	۱۳	۳/۴۷	۲۷۰	۱/۸۶	۲۸۳	کار/جویای کار/
۱۱/۴۳	۸۴۷	۲۳/۷۰	۱۸۴۶	۱۷/۷۲	۲۶۹۳	محل
۶۴/۳۴	۴۷۶۷	۰/۶۷	۵۲	۲۱/۷۱	۴۸۱۹	خانه دار
۰/۸۶	۶۴	۰/۷۱	۵۵	۰/۷۸	۱۱۹	درآمد بدون کار
۲۰/۲۹	۱۵۰۳	۷/۵۰	۵۸۴	۱۲/۷۳	۲۰۸۷	سایر
۰/۸۶	۶۴	۰/۳۱	۲۴	۰/۵۸	۸۸	نظارت نشده
۱۰۰/۰۰	۱۹۴۵۵	۱۰۰/۰۰	۲۰۲۷۱	۱۰۰/۰۰	۳۹۷۲۶	بخش مرکزی
۰/۹۸	۱۹۰	۶۲/۶۴	۱۲۶۹۷	۳۲/۴۴	۱۲۸۸۷	شامل
۰/۷۵	۱۴۶	۸/۹۱	۱۸۰۷	۴/۹۲	۱۹۵۳	کار/جویای کار/
۱۵/۷۷	۳۰۶۹	۲۱/۹۶	۴۴۵۲	۱۸/۹۳	۷۵۲۱	محل
۷۶/۴۹	۱۴۸۸۱	۰/۵۱	۱۰۳	۲۷/۷۲	۱۴۹۸۴	خانه دار
۰/۷۳	۱۴۲	۱/۴۴	۲۹۲	۱/۰۹	۴۳۴	درآمد بدون کار
۴/۶۱	۸۹۶	۴/۰۶	۸۲۴	۴/۳۳	۱۷۲۰	سایر
۰/۶۷	۱۳۱	۰/۴۷	۹۶	۰/۵۷	۲۲۷	نظارت نشده


نقشه روستایی بخش ایک شهرستان قزوین از استان زنجان

بر پایه عری مرداد سال ۱۳۶۵



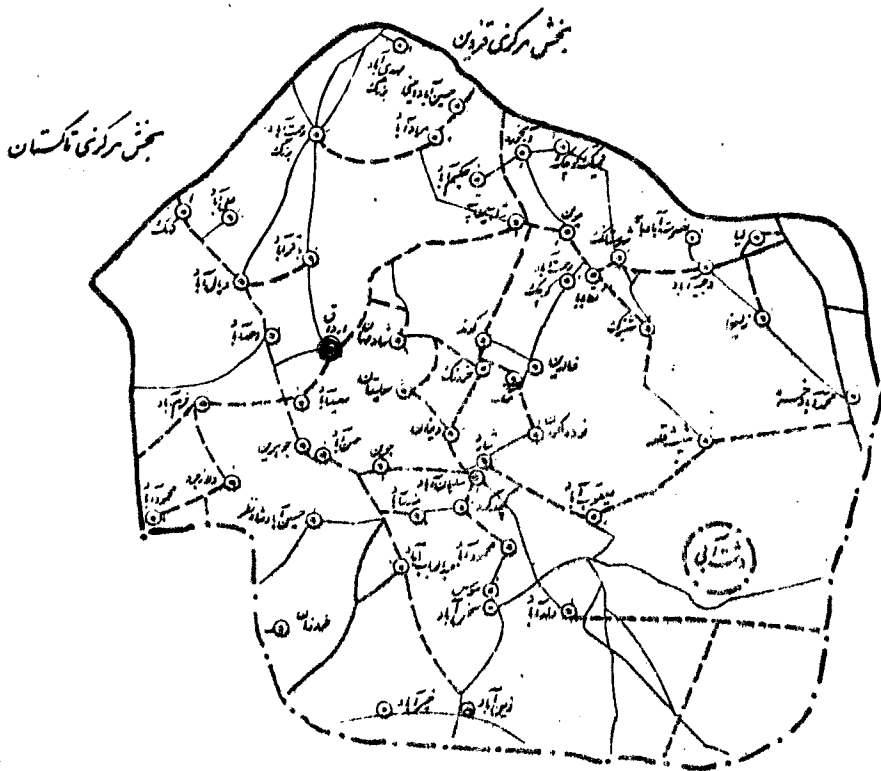
فدایتیاده
مرکز آمار ایران
سلام

- نقطه شهری
- آبادی مستغنیات بیشتر
- جاده آسفالت
- - - - جاده خاکی
- جاده خاکی آبیخته شده
- جاده مالرو
- حدود شهرستان
- مرکز کشور



نقشه روستایی بخش بوئین زیر ازشهرستان قزوین از روستان زجان (دهستان شتابی)

سرشماری عمومی همراه سال ۱۳۶۵



دانشگاه شهید بهشتی
مرکز آمار ایران
سلام

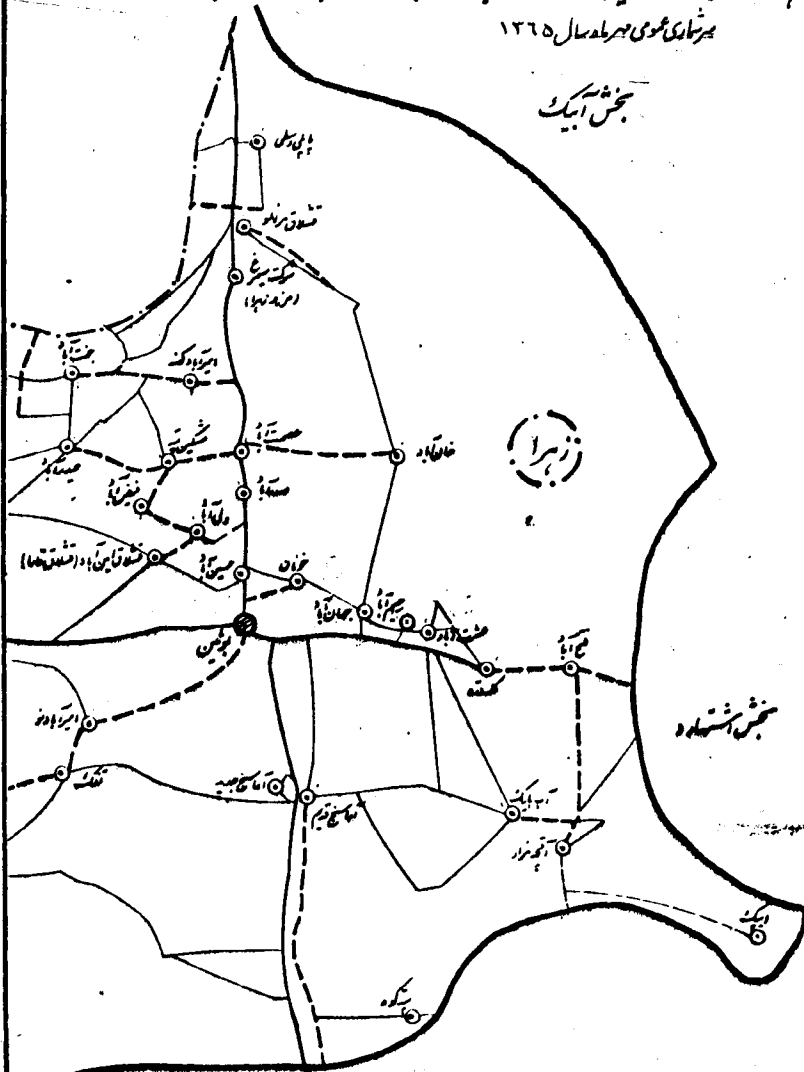
- | | |
|-----------|---------------------------|
| ● | نقطه شهری |
| ○ | آبادی کمترین خانوار بیشتر |
| ————— | جاده آسفالت |
| - - - - - | جاده خاکی |
| ————— | جاده خاکی (محصول) |
| - - - - - | جاده ماری |
| ————— | سردر دهستان |
| — — | مرکز شهر |



نقشه روستای بخش بوئین زهره شهرستان قزوین از استان زنجان (دهستانهای زهره اورا مندرجی)

میراثی عمومی هر ماه سال ۱۳۶۵


بخش ابیگ



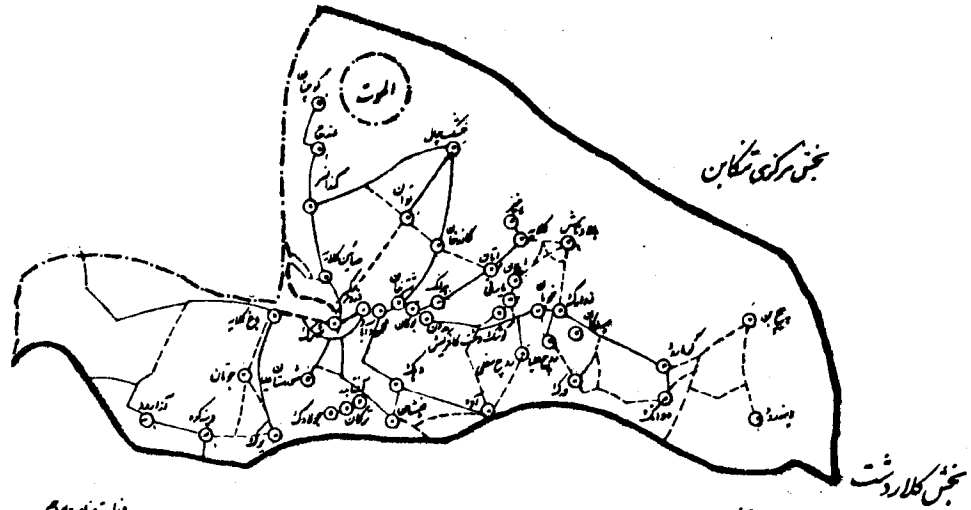
بخش خرقان
مرکز امام ابراهیم
دولت آباد

روستای اتصال نقشه
۱
۲

- نقشه
- آبادی یا خانقاه
- جاده آسفالت
- - - - جاده خاکی
- جاده خاکی
- جاده خاکی
- جاده خاکی
- جاده خاکی
- جاده خاکی
- جاده خاکی



نقشه روستایی بخش رودبار الموت شهرستان قزوین از روستان زنجان (دهستان الموت)
 شورای عمومی همراه سال ۱۳۶۵

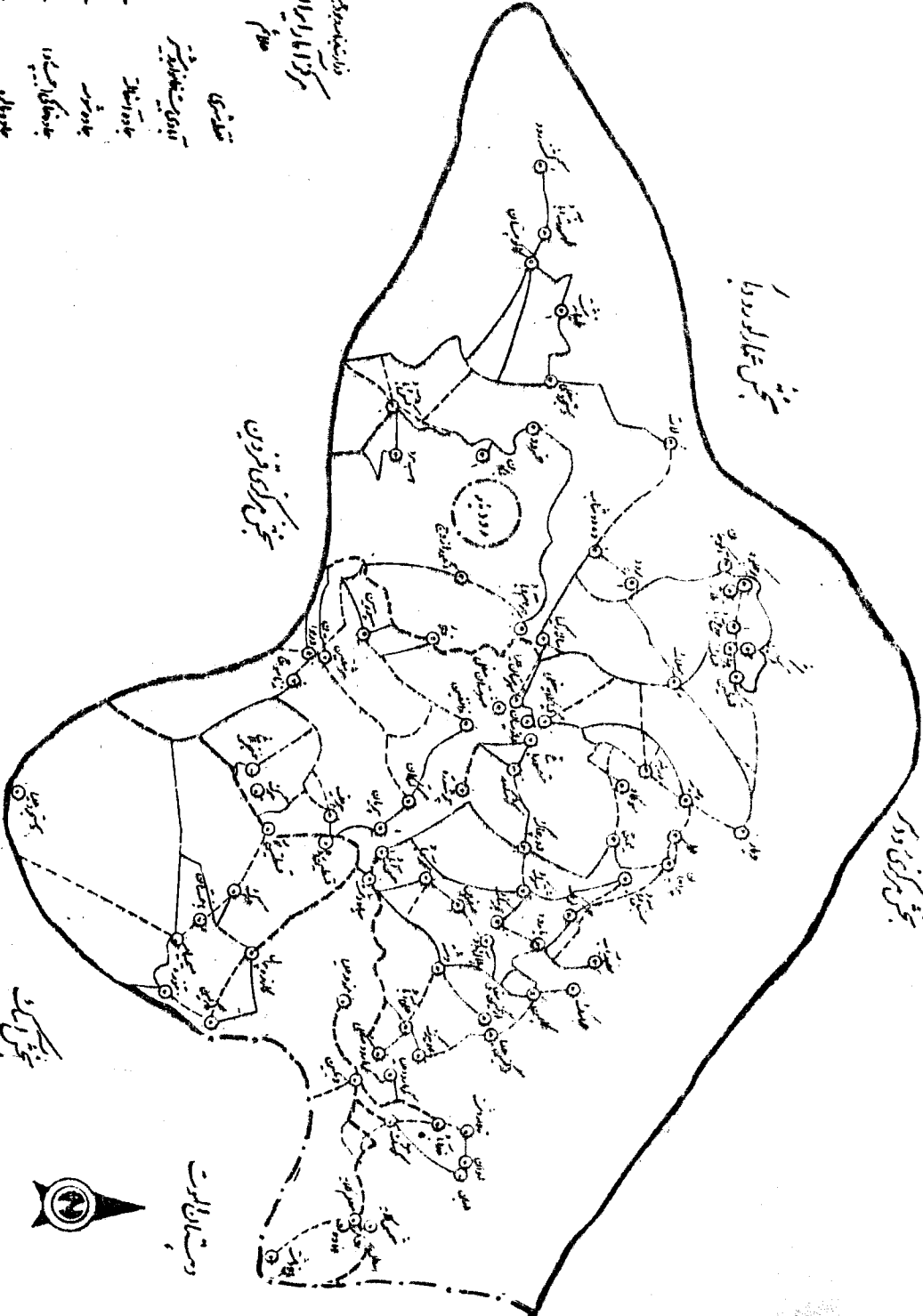


- فناشناسی بود
 مرکز امامزاده ایران
 علامت
- قله شری
 - آبدی استغنا بیشتر
 - جاده آسفالت
 - - - - - جاده خاکی
 - جاده خاکی (جیبه و)
 - - - - - جاده مالرو
 - حدود دهستان
 - ||| مرکز کشور



نقشه روستاهای بخش و دمارالورت شهرستان قزوین از شهرستان بجان (دستان و دمار)

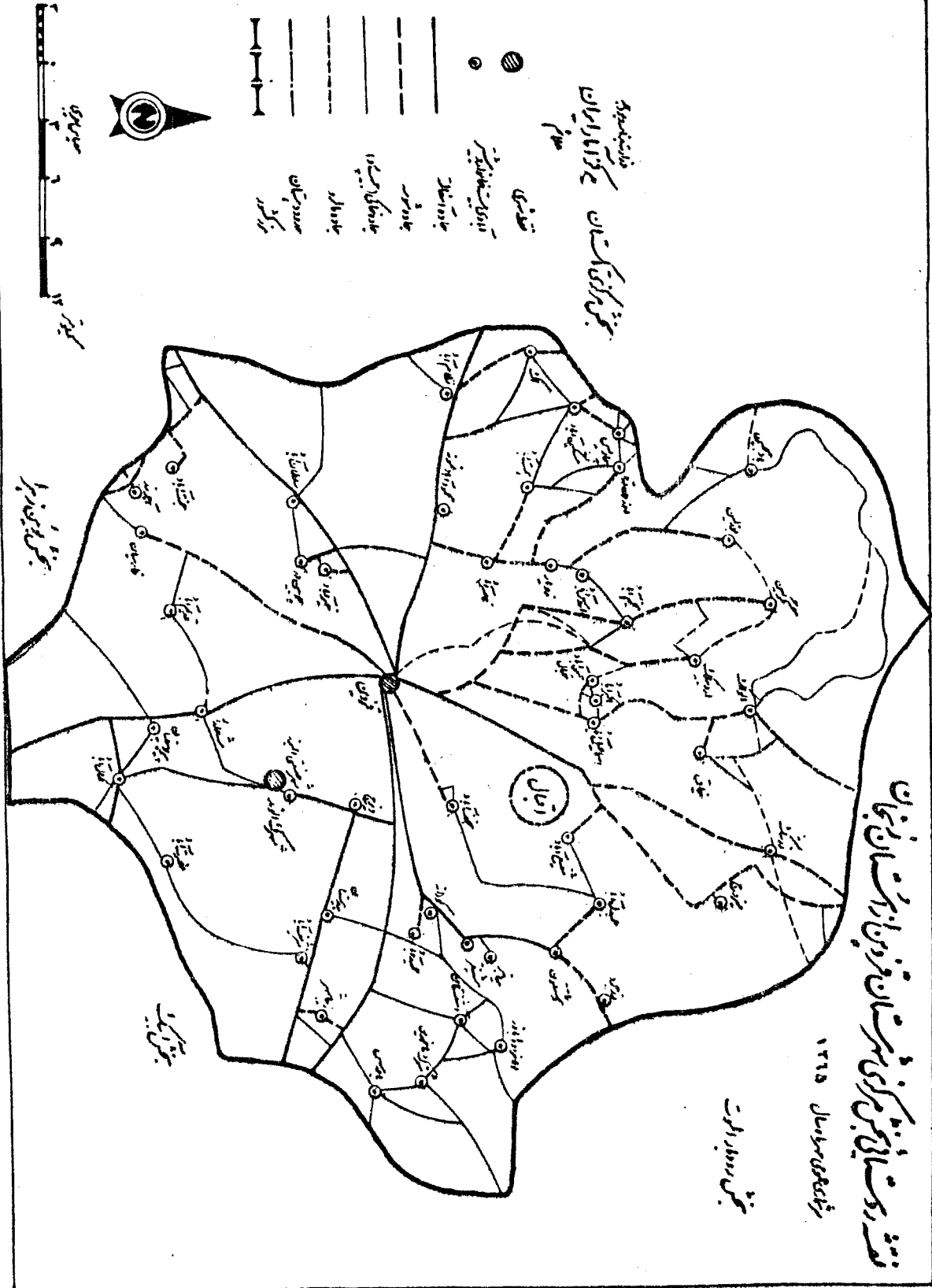
شماره ثبتی راه سال ۱۳۲۵
بخش کزانی و دمار



نقشه راه آبیان مرکزی شهرستان قزوین از استان زنجان

شماره مسلسل ۱۳۱۵

بخش هندو اهرت



فدیتدیه سوره
مکزانا ابرامان
سوم

- خطی
- آبیان غیر مستقیم
- جاده اصلی
- - - جاده فرعی
- ⋯ جاده کلان و غیره
- ⋯ جاده
- ⋯ حدود استان
- ⋯ مرکز



۴۲	۴۱	۴۰	۳۹	۳۸	۳۷	۳۶	۳۵	۳۴	۳۳	۳۲	۳۱	۳۰	۲۹	۲۸	۲۷	۲۶	۲۵	۲۴	۲۳	۲۲	۲۱	۲۰	۱۹	۱۸	۱۷	
۱۵۰۹۱	۱۰۷۸۸۵	۵	۲۴	۶۴	۲۵	۰	۱۹	۲	۴	۲	۷	۴	۸۲	۲۴	۲۲	۸۲	۶۶	۱۱۱	۹	۵	۱	۲۶	۱۱۴	۱۱	۱۱	۱۷
۱۰۲۷۰	۴۶۰۱۲	۲	۱۸	۲۶	۱۰	۰	۵	۲	۲	۲	۲	۱	۲۹	۱۰	۸	۲۶	۲۸	۵۵	۰	۱	۰	۲۲	۴۵	۹	۹	۱۲
۱۵	۱۰۰			*												*	*	*	*	*	*	*	*	*	*	۱۳
۱۰	۶۵۰															*	*	*	*	*	*	*	*	*	*	۱۴
۰	۱۰															*	*	*	*	*	*	*	*	*	*	۱۵
۱۰	۸۰۰			*	*	*	*	*	*	*	*	*	*	*	*	*	*	*	*	*	*	*	*	*	*	۱۶
۶۱	۴۲۵			*	*	*	*	*	*	*	*	*	*	*	*	*	*	*	*	*	*	*	*	*	*	۱۷
۲۰	۲۰۰۰			*	*	*	*	*	*	*	*	*	*	*	*	*	*	*	*	*	*	*	*	*	*	۱۸
۱۰۰	۴۱۰			*	*	*	*	*	*	*	*	*	*	*	*	*	*	*	*	*	*	*	*	*	*	۱۹
۲۰۰	۲۷۰۰			*	*	*	*	*	*	*	*	*	*	*	*	*	*	*	*	*	*	*	*	*	*	۲۰
۰	۸۰۰			*	*	*	*	*	*	*	*	*	*	*	*	*	*	*	*	*	*	*	*	*	*	۲۱
۷۵	۲۲۷			*	*	*	*	*	*	*	*	*	*	*	*	*	*	*	*	*	*	*	*	*	*	۲۲
۱۳۰	۲۷۰			*	*	*	*	*	*	*	*	*	*	*	*	*	*	*	*	*	*	*	*	*	*	۲۳
۲۰۰	۲۵۰۰			*	*	*	*	*	*	*	*	*	*	*	*	*	*	*	*	*	*	*	*	*	*	۲۴
۴۰۰۰	۲۰۰			*	*	*	*	*	*	*	*	*	*	*	*	*	*	*	*	*	*	*	*	*	*	۲۵
۳۰۰	۱۱۰۰			*	*	*	*	*	*	*	*	*	*	*	*	*	*	*	*	*	*	*	*	*	*	۲۶
۰	۴۵۶			*	*	*	*	*	*	*	*	*	*	*	*	*	*	*	*	*	*	*	*	*	*	۲۷
۲۰	۷۰۰			*	*	*	*	*	*	*	*	*	*	*	*	*	*	*	*	*	*	*	*	*	*	۲۸
۵۰	۱۵۰۰			*	*	*	*	*	*	*	*	*	*	*	*	*	*	*	*	*	*	*	*	*	*	۲۹
۵۰	۲۵۰			*	*	*	*	*	*	*	*	*	*	*	*	*	*	*	*	*	*	*	*	*	*	۳۰
۲۵	۴۵۰			*	*	*	*	*	*	*	*	*	*	*	*	*	*	*	*	*	*	*	*	*	*	۳۱
۲	۷۰۰			*	*	*	*	*	*	*	*	*	*	*	*	*	*	*	*	*	*	*	*	*	*	۳۲
۰	۰			*	*	*	*	*	*	*	*	*	*	*	*	*	*	*	*	*	*	*	*	*	*	۳۳
۰	۰			*	*	*	*	*	*	*	*	*	*	*	*	*	*	*	*	*	*	*	*	*	*	۳۴
۲۵۰۰	۰			*	*	*	*	*	*	*	*	*	*	*	*	*	*	*	*	*	*	*	*	*	*	۳۵
۵۰۰	۰			*	*	*	*	*	*	*	*	*	*	*	*	*	*	*	*	*	*	*	*	*	*	۳۶
۲۵۰	۵۰۰۰			*	*	*	*	*	*	*	*	*	*	*	*	*	*	*	*	*	*	*	*	*	*	۳۷
۶۵	۱۰۷۰			*	*	*	*	*	*	*	*	*	*	*	*	*	*	*	*	*	*	*	*	*	*	۳۸
۱۲۰	۳۰۰			*	*	*	*	*	*	*	*	*	*	*	*	*	*	*	*	*	*	*	*	*	*	۳۹
۲۰	۴۵۰۰			*	*	*	*	*	*	*	*	*	*	*	*	*	*	*	*	*	*	*	*	*	*	۴۰
۴۵	۵۲۶			*	*	*	*	*	*	*	*	*	*	*	*	*	*	*	*	*	*	*	*	*	*	۴۱
۴۰۰	۲۸۳۴			*	*	*	*	*	*	*	*	*	*	*	*	*	*	*	*	*	*	*	*	*	*	۴۲
۰	۰			*	*	*	*	*	*	*	*	*	*	*	*	*	*	*	*	*	*	*	*	*	*	۴۳
۰	۰			*	*	*	*	*	*	*	*	*	*	*	*	*	*	*	*	*	*	*	*	*	*	۴۴
۲۰۰	۱۵۰۰			*	*	*	*	*	*	*	*	*	*	*	*	*	*	*	*	*	*	*	*	*	*	۴۵
۰	۰			*	*	*	*	*	*	*	*	*	*	*	*	*	*	*	*	*	*	*	*	*	*	۴۶
۱۵۰	۰			*	*	*	*	*	*	*	*	*	*	*	*	*	*	*	*	*	*	*	*	*	*	۴۷
۲۵	۸۵۰			*	*	*	*	*	*	*	*	*	*	*	*	*	*	*	*	*	*	*	*	*	*	۴۸
۶۵	۱۴۰			*	*	*	*	*	*	*	*	*	*	*	*	*	*	*	*	*	*	*	*	*	*	۴۹
۱۶	۲۵۰			*	*	*	*	*	*	*	*	*	*	*	*	*	*	*	*	*	*	*	*	*	*	۵۰
۰	۰			*	*	*	*	*	*	*	*	*	*	*	*	*	*	*	*	*	*	*	*	*	*	۵۱
۱۲۰	۸۷۴			*	*	*	*	*	*	*	*	*	*	*	*	*	*	*	*	*	*	*	*	*	*	۵۲

شماره ردیف آبادی	آبادی	نوع راه آبادی (کدام)	تعداد خانوار	کل جمعیت	جمعیت عرالی بیشتر	جمعیت باسواد	جمعیت شغل	فقاییت کشاورزی						
								زراعت	باغداری	دامداری دامپروری	پرورش طیور	پرورش گاو و بز	پرورش کرم ابریشم	
۱	۲	۳	۴	۵	۶	۷	۸	۹	۱۰	۱۱	۱۲	۱۳	۱۴	۱۵
۴۶	مرغور شترستان	۲	۹	۲۷	۲۸	۵	۱۹							
۴۷	مرغداری ابر انو المان	۲	۴۴	۱۹۰	۱۲۲	۷۱	۴۵							
۴۸	مرغداری حوضک	۱	۲	۸	۸	۰	۸							
۴۹	مرغداری میعاد	۲	۱	۱۲	۱۲	۴	۱۲							
۵۰	مزرعه و مرغداری	۱	۲	۹	۹	۰	۹							
۵۱	مور آباد	۱	۳۸	۴۴۳	۳۴۵	۲۲۴	۳۱۴							
۵۲	میران پلان	۱	۶۸	۴۲۱	۳۲۵	۲۲۲	۸۷							
۵۳	نودوز	۲	۱۶۴	۸۲۶	۶۰۶	۳۱۳	۱۷۶							
۵۴	هاشم آباد	۲	۲	۹	۹	۴	۳							
۵۵	هزار چلفا	۲	۱۱۲	۷۰۹	۵۵۰	۳۷۵	۱۵۴							
۵۶	یزیر	۱	۲۳	۱۰۶	۸۱	۴۲	۲۹							
۵۷	یوسف آباد	۱	۲۰	۶۶	۷۷	۴۳	۲۰							
دهستان قزوین													۷	
۱۸	ابر اهیم آباد	۱	۴۵	۱۵۲	۱۲۸	۹۱	۴۵							
۲	ابوبکر	۱	۳۳	۱۲۱	۱۱۲	۶۶	۲۲							
۳	ابوبکر	۲	۵	۴۰	۳۱	۲۵	۹							
۴	اشاتک	۲	۷۷	۳۲۳	۲۱۵	۱۷۱	۲۲							
۵	اشتر آباد	۲	۱۱	۳۸	۳۵	۲۱	۱۲							
۶	اشتریز	۲	۴۳	۲۲۲	۲۲	۱۱۵	۵۱							
۷	اشتری	۲	۱۶	۳۵۲	۲۷۲	۱۲۰	۶۸							
۸	اکبر آباد	۲	۴۴	۱۶۴	۱۴۵	۹۶	۳۲							
۹	امادگاه ابوبکر	۲	۵۱	۲۴۴	۱۸۸	۱۷۲	۵۷							
۱۰	امروند	۲	۷۱	۳۵۱	۲۵۲	۱۱۲	۵۵							
۱۱	انجیر	۱	۱۲۵	۶۲۶	۴۶۳	۲۷۲	۱۲۲							
۱۲	اینگان ابوبکر	۱	۵۱	۲۸۲	۲۰۶	۱۲۵	۶۳							
۱۳	بهرکت آباد	۲	۸۲	۳۲۴	۲۶۲	۱۶۱	۱۳۰							
۱۴	تازه آباد	۲	۶۸	۳۷۳	۲۷۲	۱۸۱	۱۰۱							
۱۵	شوداران	۲	۱۰۱	۵۱۶	۳۶۳	۲۴۰	۹۶							
۱۶	بزرگ	۲	۹۷	۴۸۷	۳۸۲	۲۸۵	۱۱۵							
۱۷	بانه	۲	۱۲۳	۶۳۵	۵۲۰	۳۶۲	۱۲۹							
۱۸	جاشک	۲	۱۸۰	۱۱۱۱	۵۱۶	۳۶۲	۲۴۰							
۱۹	حاجی آباد	۲	۱۸	۱۲۲	۱۱۹	۶۱	۲۴							
۲۰	حصار خروان	۱	۶۱۱	۲۰۰۲	۱۳۲۱	۱۶۷۵	۶۷۹							
۲۱	دیده رود	۲	۲۰	۱۴۶	۱۲۲	۵۷	۲۲							
۲۲	خوزین آباد	۲	۹	۵۴	۴۴	۳۰	۱۰							
۲۳	خوزین	۱	۱۰۲	۴۹۴	۴۱۴	۲۰۱	۱۱۳							
۲۴	دار المروور	۲	۴۹	۲۳۹	۱۸۶	۱۳۲	۵۲							
۲۵	زوجه بیستان	۲	۵۲	۳۲۰	۲۷۰	۱۹۶	۱۶۶							
۲۶	زردچین	۴	۱۵	۸۸	۷۲	۴۹	۱۸							
۲۷	زرباران	۲	۷۱۲	۳۹۵۲	۳۱۴۵	۲۲۲۹	۸۷۹							
۲۸	ساییندره	۲	۱۹	۱۰۴	۸۱	۴۳	۱۸							
۲۹	شترکشتولیدی البرز	۱	۱۰	۵۰	۳۵	۲۲	۱۰							
۳۰	شترکشتولیدی المان	۲	۴	۴	۴	۰	۴							
۳۱	شترکشتولیدی زرباران	۱	۲۹	۱۷۱	۱۱۸	۱۰۰	۴۰							

کد نوع راه آبادی: ۱ جاده اسفالت، ۲ جاده شوسه، ۳ جاده خاکی، ۴ مارو، ۵ ساید و سنگه و آسین، ۶ باره آبی، ۷ آبخش

تعداد گاو و گوساله	تعداد گوسفند و بز	تغییرگاه شین آلات کش درزی	فروشگاه خاندانی	دستری به رسیدن تقویم عمومی آردی	تلفین	دستری به روزنامه بخوار آردی	صندوق پست	بیمار و مامای روستایی	دانشگاه کیمیا آردی	پزشک	خانه بهداشت	مرکز بهداشتی درمانی	حمام	آموزش انجمن بودا آردی	مدرسه ابتدایی	دبستان	برق	آب لوله کشی	پایگاه سلامت بروج	مرکز خدمات درمانی	دفتر بهداشت سازندگی	شورای اسلامی روستایی	امکن مذهبی مسلمانان	بنیاد ملی مسلمانان	شماره ردیف آبادی
۴۲																									۴۶
																									۴۷
																									۴۸
																									۴۹
																									۵۰
	۲۶۸۰																								۵۱
۶۰	۶۵۰			*																					۵۲
۱۲۰	۸۰۰			*																					۵۳
۲۰	۱۴۰۰			*	*																				۵۴
	۲۷۰			*																					۵۵
۳۰۰	۵۰۰			*																					۵۶
۱۵	۱۵۰			*																					۵۷
۵۰	۷۵۰			*																					
۴۷۲۱	۶۱۷۷۲	۲	۱۶	۲۸	۱۵	۰	۱۴	۱	۱	۱	۵	۲	۴۲	۱۴	۱۵	۴۷	۲۸	۵۶	۶	۴	۱	۴۲	۶۶	۷	۱
۲۰	۶۰۰			*																					۲
۹	۱۶۵۰			*																					۳
۱۰	۱۵۶۰			*																					۴
۲۰۰	۲۰۰		*	*																					۵
۴	۱۸۰۰			*																					۶
۱۵۰	۴۵۰			*																					۷
۱۵۴	۶۰۰			*																					۸
۳۰	۸۰		*	*																					۹
۷۰	۲۵۰		*	*																					۱۰
۸۰	۱۶۰۰		*	*																					۱۱
	۴۰۰		*	*																					۱۲
۷۰	۲۰۰۰		*	*																					۱۳
۹	۱۲۰۰		*	*																					۱۴
۵۸	۲۷۰۰		*	*																					۱۵
۱۰۰	۱۵۰۰		*	*																					۱۶
۱۵۰	۱۵۰۰		*	*																					۱۷
۳۰	۲۲۰۰		*	*																					۱۸
۲۰	۴۰۰۰		*	*																					۱۹
۲۰۰۰	۸۰۰۰		*	*																					۲۰
۲۵	۲۱۰		*	*																					۲۱
۲۰	۵۰۰		*	*																					۲۲
۷۵	۸۰		*	*																					۲۳
۴۰	۸۰۰		*	*																					۲۴
۱۰۵	۲۵۰۰		*	*																					۲۵
۲۹	۱۰۰		*	*																					۲۶
۳۰۰	۱۵۰۰		*	*																					۲۷
۱۶	۶۰		*	*																					۲۸
			*	*																					۲۹
			*	*																					۳۰
			*	*																					۳۱

شماره دفعه آبادی	آبادی	نوع راه آبادی (کدام)	تعداد خانوار	کل جمعیت	جمعیت عمارت بیشتر	جمعیت باسواد	جمعیت نامل	نوعیت کشاورزی						
								زراعت	باغداری	دامداری دامپروری	پرورش طیور	پرورش گاو ابریشم	پرورش بومپروری	
۱	۲	۳	۴	۵	۶	۷	۸	۹	۱۰	۱۱	۱۲	۱۳	۱۴	۱۵
۳۲	۲۲۶۷۰۴	۱	۲۰	۱۸۹	۱۲۴	۹۲	۳۳	*	*	*	*	*	*	*
۳۳	۲۲۶۷۰۵	۲	۱۲۸	۵۷۸	۵۱۶	۳۶۱	۱۴۹	*	*	*	*	*	*	*
۳۴	۲۲۶۷۰۶	۱	۹۰	۳۲۸	۳۱۴	۸۳	۴۸	*	*	*	*	*	*	*
۳۵	۲۲۶۷۰۷	۲	۱۱۲	۵۷۴	۴۹۲	۲۹۱	۱۲۳	*	*	*	*	*	*	*
۳۶	۲۲۶۷۰۸	۲	۵۰	۲۱۹	۱۹۷	۱۱۹	۵۵	*	*	*	*	*	*	*
۳۷	۲۲۶۷۱۰	۲	۹۹	۵۵۲	۴۳۴	۲۲۲	۷۹	*	*	*	*	*	*	*
۳۸	۲۲۶۷۱۲	۲	۵۷	۲۷۵	۲۵۲	۱۴۶	۶۳	*	*	*	*	*	*	*
۳۹	۲۲۶۷۱۳	۲	۲۴	۱۲۰	۱۰۶	۶۱	۲۷	*	*	*	*	*	*	*
۴۰	۲۲۶۷۱۴	۲	۲	۱۸	۱۷	۹	۶	*	*	*	*	*	*	*
۴۱	۲۲۶۷۱۷	۱	۲	۸	۶	۴	۳	*	*	*	*	*	*	*
۴۲	۲۲۶۷۱۸	۲	۵۲	۲۵۲	۲۰۲	۱۳۱	۴۳	*	*	*	*	*	*	*
۴۳	۲۲۶۷۲۰	۲	۱۹	۸۶	۷۹	۵۰	۲۹	*	*	*	*	*	*	*
۴۴	۲۲۶۷۲۵	۱	۲۴۷	۱۳۸۶	۱۱۱۸	۶۹۷	۳۰۲	*	*	*	*	*	*	*
۴۵	۲۲۶۷۲۱	۲	۴۱	۱۲۱	۹۸	۶۱	۳۲	*	*	*	*	*	*	*
۴۶	۲۲۶۷۲۷	۲	۲۸	۱۴۱	۱۱۶	۶۶	۳۱	*	*	*	*	*	*	*
۴۷	۲۲۶۷۲۸	۲	۵۴	۲۲۲	۱۶۶	۱۱۶	۶۱	*	*	*	*	*	*	*
۴۸	۲۲۶۷۳۰	۱	۱	۲۸	۲۸	۱۴	۸	*	*	*	*	*	*	*
۴۹	۲۲۶۷۳۱	۱	۶۲	۲۹۲	۲۰۰	۱۲۲	۲۲	*	*	*	*	*	*	*
۵۰	۲۲۶۷۳۲	۱	۶	۳۳	۳۰	۹	۴	*	*	*	*	*	*	*
۵۱	۲۲۶۷۳۵	۱	۲۲	۱۲	۸۶	۲۳	۱۸	*	*	*	*	*	*	*
۵۲	۲۲۶۷۳۶	۱	۴	۲۲	۲۲	۱۳	۳	*	*	*	*	*	*	*
۵۳	۲۲۶۷۳۷	۱	۹	۳۲	۲۲	۱۱	۹	*	*	*	*	*	*	*
۵۴	۲۲۶۷۳۸	۲	۱۷	۸۲	۶۶	۳۲	۱۷	*	*	*	*	*	*	*
۵۵	۲۲۶۷۳۹	۱	۲۱۸	۱۰۳۳	۸۰۶	۴۸۳	۲۴۳	*	*	*	*	*	*	*
۵۶	۲۲۶۷۴۰	۲	۱۱۱	۵۳۵	۴۵۳	۲۸۴	۱۲۹	*	*	*	*	*	*	*
۵۷	۲۲۶۷۴۱	۲	۱۷۲	۹۱۶	۷۰۷	۴۶۳	۱۹۰	*	*	*	*	*	*	*
۵۸	۲۲۶۷۴۲	۲	۶۲	۳۲۴	۲۱۰	۱۷۷	۵۸	*	*	*	*	*	*	*
۵۹	۲۲۶۷۴۳	۲	۲۲	۱۲۰	۱۰۶	۶۸	۲۵	*	*	*	*	*	*	*
۶۰	۲۲۶۷۴۴	۲	۱۱۶	۵۲۱	۴۴۱	۲۹۲	۱۲۰	*	*	*	*	*	*	*
* به غیر از														
دهستان خرفان غربی														
۱	۲۲۶۷۴۵	۲	۴۳۴	۲۲۸۷	۱۷۸۲	۷۹۰	۴۷۴	*	*	*	*	*	*	*
۲	۲۲۶۷۴۶	۲	۱۴۳	۶۳۰	۴۸۲	۳۱۳	۱۲۵	*	*	*	*	*	*	*
۳	۲۲۶۷۴۷	۲	۵۹	۳۰۸	۲۲۸	۸۵	۶۷	*	*	*	*	*	*	*
۴	۲۲۶۷۴۸	۲	۹۵	۴۶۰	۳۶۲	۱۰۰	۹۹	*	*	*	*	*	*	*
۵	۲۲۶۷۴۹	۲	۲۲۲	۱۴۰۳	۱۰۳۳	۴۸۴	۳۰۹	*	*	*	*	*	*	*
۶	۲۲۶۷۵۰	۲	۱۹۰	۹۸۰	۷۰۷	۳۸۴	۲۴۳	*	*	*	*	*	*	*
۷	۲۲۶۷۵۱	۲	۱۴۸	۹۶۷	۷۰۷	۴۰۸	۲۱۲	*	*	*	*	*	*	*
۸	۲۲۶۷۵۲	۴	۱۷	۹۷	۱۸	۸	۶	*	*	*	*	*	*	*
۹	۲۲۶۷۵۳	۲	۳۲	۱۲۱	۱۸۹	۶۷	۳۵	*	*	*	*	*	*	*
۱۰	۲۲۶۷۵۴	۲	۴۹	۲۱۹	۱۶۶	۱۱۱	۷۵	*	*	*	*	*	*	*
۱۱	۲۲۶۷۵۵	۲	۱۰	۷۸	۵۵	۳۲	۲۲	*	*	*	*	*	*	*

کد نوع راه آبادی: ۱ جاده آسفالت، ۲ جاده شوسه، ۳ جاده خاکی، ۴ سایر راهها، ۵ راه آبی، ۵۱ ناهنجار

شماره ردیف آبادی

آبادی

کده آبادی

نوع راه آبادی (کده)

تعداد خانوار

کل جمعیت

جمعیت عمرات بیشتر

جمعیت باسواد

جمعیت شامل

زراعت

باعداری

دادهاری راه پستی

پرورش طیور

پرورش گاو و گاوین

پرورش بز و میش

فعايت کشاورزی

شماره ردیف آبادی	آبادی	کده آبادی	نوع راه آبادی (کده)	تعداد خانوار	کل جمعیت	جمعیت عمرات بیشتر	جمعیت باسواد	جمعیت شامل	زراعت	باعداری	دادهاری راه پستی	پرورش طیور	پرورش گاو و گاوین	پرورش بز و میش
۱	۲	۳	۴	۵	۶	۷	۸	۹	۱۰	۱۱	۱۲	۱۳	۱۴	۱۵
۱۲	اصمزا اده ملا الدین	۲۲۶۸۷۵	۲	۱۰	۴۰	۲۲	۱۰	۶	*	*	*	*	*	*
۱۳	اور گنجی	۲۲۶۸۷۶	۲	۴۹	۲۱۵	۲۵۵	۱۰۵	۸۳	*	*	*	*	*	*
۱۴	بروان	۲۲۶۸۸۰	۲	۱۲۶	۵۲۵	۵۷۵	۲۸۵	۱۰۶	*	*	*	*	*	*
۱۵	چهلر	۲۲۶۸۸۲	۲	۱۷۰	۶۸۹	۶۵۶	۳۵۴	۱۷۵	*	*	*	*	*	*
۱۶	چنگوره	۲۲۶۸۸۳	۲	۸۶	۳۰۰	۲۷۶	۱۴۳	۸۶	*	*	*	*	*	*
۱۷	دهن آباد	۲۲۶۸۸۴	۲	۴۹	۲۲۰	۲۱۲	۱۱۲	۶۹	*	*	*	*	*	*
۱۸	دعین آباد	۲۲۶۸۸۵	۲	۲۲	۱۴۵	۱۴۱	۷۲	۳۱	*	*	*	*	*	*
۱۹	دسار ولسی	۲۲۶۸۸۶	۲	۳۸۲	۱۶۰	۱۶۷	۸۲	۲۱۲	*	*	*	*	*	*
۲۰	خور خور	۲۲۶۸۸۸	۲	۱۵۱	۶۰۶	۶۷۱	۳۰۱	۱۷۱	*	*	*	*	*	*
۲۱	دافریین	۲۲۶۸۸۹	۲	۱۶۰	۳۵۸	۳۲۶	۱۶۲	۱۷۱	*	*	*	*	*	*
۲۲	دافری شوه	۲۲۶۸۹۰	۲	۱۷۱	۳۸۲	۳۷۲	۱۹۲	۱۷۹	*	*	*	*	*	*
۲۳	دبیدار	۲۲۶۸۹۲	۲	۵۷	۲۹۲	۲۹۲	۱۴۰	۱۷۲	*	*	*	*	*	*
۲۴	دعید آباد	۲۲۶۸۹۳	۲	۵۲	۳۲۱	۳۱۱	۱۶۱	۱۸۲	*	*	*	*	*	*
۲۵	دفر چین	۲۲۶۸۹۴	۲	۱۲۸	۱۹۸	۱۹۶	۹۵	۱۵۲	*	*	*	*	*	*
۲۶	شور ایباد	۲۲۶۸۹۵	۲	۱۲۲	۶۶۶	۶۶۵	۳۰۶	۳۰۶	*	*	*	*	*	*
۲۷	شهر بیاز	۲۲۶۸۹۷	۲	۲۵	۱۶۰	۱۶۱	۸۱	۴۳	*	*	*	*	*	*
۲۸	ظیل شکین	۲۲۶۸۹۸	۲	۸۵	۴۳۰	۴۲۵	۲۱۵	۲۰۶	*	*	*	*	*	*
۲۹	عید الد مسمو دسقلی	۲۲۶۸۹۹	۲	۴۳	۵۸۲	۵۷۲	۲۷۲	۲۸۲	*	*	*	*	*	*
۳۰	عید الد مسمو دسقلی	۲۲۶۹۰۰	۲	۲۲	۲۰۰	۱۹۱	۹۸	۱۰۰	*	*	*	*	*	*
۳۱	عقی ایباد	۲۲۶۹۰۱	۲	۸۰	۲۱۲	۲۱۱	۱۰۱	۱۰۱	*	*	*	*	*	*
۳۲	فراغی	۲۲۶۹۰۲	۲	۱۶۱	۷۱۷	۷۱۰	۳۶۰	۳۶۰	*	*	*	*	*	*
۳۳	فراغی	۲۲۶۹۰۳	۲	۵۱	۲۲۲	۲۲۰	۱۱۱	۱۱۱	*	*	*	*	*	*
۳۴	فراغی	۲۲۶۹۰۴	۲	۱۱۲	۶۱۶	۶۱۳	۳۰۳	۳۰۳	*	*	*	*	*	*
۳۵	فراغی	۲۲۶۹۰۵	۲	۳۳	۵۵۵	۵۴۱	۲۹۲	۲۹۲	*	*	*	*	*	*
۳۶	فراغی	۲۲۶۹۰۶	۲	۱۵۱	۸۷۳	۸۶۷	۴۳۱	۴۳۱	*	*	*	*	*	*
۳۷	فراغی	۲۲۶۹۰۷	۲	۲۲	۱۵۱	۱۵۱	۷۵	۷۵	*	*	*	*	*	*
۳۸	فراغی	۲۲۶۹۰۸	۲	۶۶	۱۵۱	۱۵۱	۷۵	۷۵	*	*	*	*	*	*
۳۹	فراغی	۲۲۶۹۰۹	۲	۴۴	۲۲۲	۲۲۲	۱۱۱	۱۱۱	*	*	*	*	*	*
۴۰	فراغی	۲۲۶۹۱۰	۲	۱۰	۶۵	۶۵	۳۲	۳۲	*	*	*	*	*	*
۴۱	فراغی	۲۲۶۹۱۱	۲	۱۸	۹۹	۹۹	۴۹	۴۹	*	*	*	*	*	*
۴۲	فراغی	۲۲۶۹۱۲	۲	۲۶	۲۲۲	۲۲۲	۱۱۱	۱۱۱	*	*	*	*	*	*
۴۳	فراغی	۲۲۶۹۱۳	۲	۳۳	۱۴۰	۱۴۰	۷۰	۷۰	*	*	*	*	*	*
۴۴	فراغی	۲۲۶۹۱۴	۲	۴۳	۲۲۰	۲۲۰	۱۱۰	۱۱۰	*	*	*	*	*	*
۴۵	فراغی	۲۲۶۹۱۵	۲	۱۲۰	۶۵۰	۶۵۰	۳۲۵	۳۲۵	*	*	*	*	*	*
۴۶	فراغی	۲۲۶۹۱۶	۲	۷۰	۴۰۲	۴۰۲	۲۰۱	۲۰۱	*	*	*	*	*	*
۴۷	فراغی	۲۲۶۹۱۷	۲	۷۱	۳۷۲	۳۷۲	۱۸۶	۱۸۶	*	*	*	*	*	*
۴۸	فراغی	۲۲۶۹۱۸	۲	۳۵	۱۷۹	۱۷۹	۸۹	۸۹	*	*	*	*	*	*
۴۹	فراغی	۲۲۶۹۱۹	۲	۱۵۱	۳۲۴	۳۲۴	۱۶۲	۱۶۲	*	*	*	*	*	*
۵۰	فراغی	۲۲۶۹۲۰	۲	۸	۳۵	۳۵	۱۷	۱۷	*	*	*	*	*	*
۵۱	فراغی	۲۲۶۹۲۱	۲	۱۲۳	۳۴۳	۳۴۳	۱۷۱	۱۷۱	*	*	*	*	*	*
۵۲	فراغی	۲۲۶۹۲۲	۱	۱۱	۶۷	۶۷	۳۳	۳۳	*	*	*	*	*	*
۱	دهستان خرقان فرقی	۲۲۶۹۹۹	۱	۲۲۲	۸۵۰۶۲	۸۵۰۶۲	۴۲۵۳۱	۴۲۵۳۱	*	*	*	*	*	*
۲	ارشد آباد	۲۲۶۹۹۸	۲	۷۱۸	۱۱۴۸	۱۱۴۸	۵۷۴	۵۷۴	*	*	*	*	*	*

کده نوع راه آبادی و جاده استانی ۱، جاده شماره ۲، جاده خاکی ۳، شماره ۴، سایر راه ها و راه های آبادی ۵، نامشخص ۶

تعداد گاو و گوساله	تعداد گوسفند و بز	تغییر کل زمین آلات کشاورزی	فروشگاههای خانوادگی	دسترسی به وسایط عمومی ارتباطی	تلفن	دسترسی به روزنامه و مجله و آراک	مزدق پشت	بیمار و ماهی روستایی	دوره ششگانه پیش دبستانی	پرورشک	خانه بهداشت	مرکز بهداشتی درمانی	حمام	آموزش تخصصی مواد آموزشی	مدرسه راهنمایی	دبستان	برق	آب لوله کشی	پایگاه خدمات بستری	مرکز خدمات درمانی	دفتر بهداشت سازمان	شورای اسلامی روستایی	اداره بنیاد ملی مسکن	بنیاد ملی مسکن	شماره رودخانه آبیاری
۴۲	۴۱	۴۰	۳۹	۳۸	۳۷	۳۶	۳۵	۳۴	۳۳	۳۲	۳۱	۳۰	۲۹	۲۸	۲۷	۲۶	۲۵	۲۴	۲۳	۲۲	۲۱	۲۰	۱۹	۱۸	۱۷
۱۲۰	۲۰۰۰												*					*							۱۲
۲۰۰	۱۱۰۰			*									*					*							۱۳
۲۰۰	۲۵۰۰			*					*				*					*							۱۴
۷۰	۱۲۰۰			*					*				*					*							۱۵
۱۰۰	۲۱۵۰			*					*				*					*							۱۶
۶۰	۶۰۰			*					*				*					*							۱۷
۶۰۰	۴۲۵۰		*	*				*	*				*					*		*					۱۸
۳۰۰	۵۰۰۰		*	*				*	*				*					*		*					۱۹
۲۵۰	۲۰۰۰		*	*				*	*				*					*		*					۲۰
۴۰	۱۲۰۰		*	*				*	*				*					*		*					۲۱
۲۰۰	۲۵۰۰		*	*				*	*				*					*		*					۲۲
۰	۸۰۰		*	*				*	*				*					*		*					۲۳
۱۰۰	۲۵۰۰		*	*				*	*				*					*		*					۲۴
۱۵۰	۱۶۰۰		*	*				*	*				*					*		*					۲۵
۱۰۰	۵۰۰		*	*				*	*				*					*		*					۲۶
۲۵۰	۱۶۰۰		*	*				*	*				*					*		*					۲۷
۰	۲۰۰۰		*	*				*	*				*					*		*					۲۸
۶۵	۱۰۰۰		*	*				*	*				*					*		*					۲۹
۱۵۰	۱۴۰۰		*	*				*	*				*					*		*					۳۰
۴۰۰	۲۰۰۰		*	*				*	*				*					*		*					۳۱
۸۰	۸۰۰		*	*				*	*				*					*		*					۳۲
۱۰۰	۱۰۰۰		*	*				*	*				*					*		*					۳۳
۲۰۰	۲۰۰۰		*	*				*	*				*					*		*					۳۴
۶۰۰	۲۵۰۰		*	*				*	*				*					*		*					۳۵
۴۰	۱۰۰۰		*	*				*	*				*					*		*					۳۶
۳۰۴	۲۰۰۰		*	*				*	*				*					*		*					۳۷
۲۰	۱۰۰۰		*	*				*	*				*					*		*					۳۸
۱۰	۵۰۰		*	*				*	*				*					*		*					۳۹
۱۰۰	۲۲۰۰		*	*				*	*				*					*		*					۴۰
۱۰۰	۳۰		*	*				*	*				*					*		*					۴۱
۰	۶۰۰		*	*				*	*				*					*		*					۴۲
۰	۴۵۰		*	*				*	*				*					*		*					۴۳
۱۵۰	۲۰۰۰		*	*				*	*				*					*		*					۴۴
۱۰۰	۲۲۰۰		*	*				*	*				*					*		*					۴۵
۸۰	۲۵۰		*	*				*	*				*					*		*					۴۶
۲	۵۰۰		*	*				*	*				*					*		*					۴۷
۲۰۰	۴۰۰۰		*	*				*	*				*					*		*					۴۸
۲۴	۶۰		*	*				*	*				*					*		*					۴۹
۱۳۰	۱۱۰۰		*	*				*	*				*					*		*					۵۰
۰	۵۰		*	*				*	*				*					*		*					۵۱
۱۷۲۰	۷۰۲۸۲	۲	۱۰	۳۴	۱	۱	۴	۲	۲	۲	۰	۵	۵۲	۳۱	۶	۵۲	۸	۲۸	۵	۱	۵۲	۱۸	۳۱	۱۰	۱
۰	۱۵۰۰	*	*	*	*	*	*	*	*	*	*	*	*	*	*	*	*	*	*	*	*	*	*	*	۲

تعداد گاو و گوساله	تعداد گوسفند بز	تیرگاو بزرگ آلت کش درزی	فروشگاه تعاونی	دستری - بوسیدنی غیر عمومی آرایه	مظنون	دستری پرند زنده مسجود آرایه	صندوق پست	بیمار و مامای درستانی	دانشگاه کشاورزی و دامپزشکی	پزشک	خانهداش	مرکز بهداشتی درمانی	خام	آموزشگاه صنعت مواد غذایی	مدرسه پهلوانی	دبستان	برن	آب اوله کشی	پایگاه خدمات بروج	مرکز خدمات درستانی	دفتر بهداشت آلودگی	شورای اسلامی درستانی	مکان زندگی مسلمانان	مطبخ				
۲۲	۲۱	۲۰	۲۹	۲۸	۲۷	۲۶	۲۵	۲۴	۲۳	۲۲	۲۱	۲۰	۱۹	۱۸	۱۷	۱۶	۱۵	۱۴	۱۳	۱۲	۱۱	۱۰	۹	۸	۷	۶	۵	
۰	۹۰۰		*																									
۴۰۰	۴۵۰۰																											
۷۵	۲۷۰																											
۰	۲۵																											
۵	۴۰۰																											
۰	۱۷۵																											
۴۰	۴۵۰			*																								
۱۰	۲۵۰																											
۲۰۰	۲۰۲			*																								
۵۵	۲۲۰			*																								
۱۵	۵۰۰																											
۰	۱۴۰۰			*			*																					
۷۵۰	۴۲۰۰			*																								
۰	۰																											
۲۰۰	۴۱۰۰			*																								
۷۰	۱۰۰۰			*																								
۰	۵۰۰																											
۲	۶۰۰																											
۲۷	۱۴۰۰			*																								
۲۵۰	۹۰۰			*																								
۹۹	۱۱۰۰			*					*																			
۸۰	۵۷۰			*																								
۸۰	۲۲۰۰		*																									
۲	۱۵۰۰																											
۴۰	۱۰۰۰																											
۹۰	۶۳۰			*																								
۱۵۰	۵۷۰			*																								
۲۰۰	۲۰۰۰			*																								
۷۰	۵۰۰			*																								
۱۲۰	۱۷۰۰			*																								
	۱۳۰۰																											
	۷۰۰		*																									
	۲۰۰			*																								
	۸۰۰			*																								
	۱۶۰			*																								
	۲۲۰			*																								
	۱۲۰			*																								
	۱۲۰			*																								
	۱۵۰			*																								

۵
۶
۷
۸
۹
۱۰
۱۱
۱۲
۱۳
۱۴
۱۵
۱۶
۱۷
۱۸
۱۹
۲۰
۲۱
۲۲
۲۳
۲۴
۲۵
۲۶
۲۷
۲۸
۲۹
۳۰
۳۱
۳۲
۳۳
۳۴
۳۵
۳۶
۳۷

آبادی

کد آبادی	نوع راه آبادی (کد)	تعداد خانوار	کل جمعیت	جمعیت عورتان بیشتر	جمعیت باسواو	جمعیت مشاغل	زراعت	باغداری	دامداری دامپروری	پرورش طیور	پرورش گاو و بز	پرورش کرم ابریشم	پرورش بومبیل
۴۸	۲	۱۶۲	۱۹۶۰	۱۶۹۱	۵۸۵	۴۷۶	*	*	*	*	*	*	*
۴۹	۲	۷۸	۲۴۲	۲۹۲	۵۴۱	۱۰۴	*	*	*	*	*	*	*
۵۰	۲	۳۱	۷۰	۱۶	۲۲	۱۲	*	*	*	*	*	*	*
۵۱	۲	۱۶	۷۸	۷۶	۲۲	۲۵	*	*	*	*	*	*	*
۵۲	۱	۷۸	۴۳۶	۳۲۰	۱۷۵	۳۷	*	*	*	*	*	*	*
۵۳	۲	۶۵	۲۷۷	۲۲۸	۹۶	۵۸	*	*	*	*	*	*	*
۵۴	۲	۷۸	۱۰۴	۲۲۷	۱۳۱	۹۶	*	*	*	*	*	*	*
۵۵	۲	۷۸	۸۳۸	۲۳۲	۱۳۱	۱۱۰	*	*	*	*	*	*	*
۵۶	۲	۳۵۲	۶۱۳۱	۳۳۱۱	۶۷۶	۲۵۸	*	*	*	*	*	*	*
۵۷	۲	۷۰۱	۷۸۵	۳۷۳	۶۳۲	۹۵	*	*	*	*	*	*	*
۵۸	۲	۲۲۷	۶۸۵	۷۷۳	۲۱۵	۱۲۱	*	*	*	*	*	*	*
۵۹	۲	۱۵۲	۴۶۲	۱۲۱	۷۰۱	۵۵	*	*	*	*	*	*	*
بخش یوشین زهرا													
دهستان دشت اسی													
۱	۲	۱۶۲	۱۴۶۱	۱۶۶۸	۴۷۶۶	۱۷۸۷۱	۱۵۰	۷۹	۲۲	۱۳۱	۵۶	۲۱	۳
۲	۲	۱۶۲	۱۴۶۱	۱۶۶۸	۴۷۶۶	۱۷۸۷۱	۱۵۰	۷۹	۲۲	۱۳۱	۵۶	۲۱	۳
۳	۲	۱۶۲	۱۴۶۱	۱۶۶۸	۴۷۶۶	۱۷۸۷۱	۱۵۰	۷۹	۲۲	۱۳۱	۵۶	۲۱	۳
۴	۲	۱۶۲	۱۴۶۱	۱۶۶۸	۴۷۶۶	۱۷۸۷۱	۱۵۰	۷۹	۲۲	۱۳۱	۵۶	۲۱	۳
۵	۱	۱	۳	۲	۰	۱	*	*	*	*	*	*	*
۶	۲	۸	۳۵	۲۷	۲	۸	*	*	*	*	*	*	*
۷	۲	۳	۷۱	۱۶	۶	۲	*	*	*	*	*	*	*
۸	۲	۲	۸	۵	۳	۲	*	*	*	*	*	*	*
۹	۲	۷۲	۱۶۱	۱۲۱	۵۵	۲۶	*	*	*	*	*	*	*
۱۰	۲	۱۵	۳۰۱	۶۷	۲۹	۲۵	*	*	*	*	*	*	*
۱۱	۲	۶	۹۲	۱۲	۲	۵	*	*	*	*	*	*	*
۱۲	۲	۵	۵	۵	۰	۵	*	*	*	*	*	*	*
۱۳	۲	۲۹	۱۳۱	۲۱	۵۵	۲۳	*	*	*	*	*	*	*
۱۴	۲	۱۱۵	۴۶۲	۷۳	۷۳۱	۸۶	*	*	*	*	*	*	*
۱۵	۲	۷۸	۳۱۳	۷۰۲	۱۵۱	۱۰۶	*	*	*	*	*	*	*
۱۶	۲	۶۲	۲۸۰	۱۷۲	۱۷۲	۸۵	*	*	*	*	*	*	*
۱۷	۲	۲۱	۶۷۸	۴۷۵	۳۱۳	۱۲۱	*	*	*	*	*	*	*
۱۸	۲	۹	۳۵	۳۵	۲۳	۱۳	*	*	*	*	*	*	*
۱۹	۲	۲۲	۱۰۶۱	۶۹۱	۶۹۱	۶۶	*	*	*	*	*	*	*
۲۰	۲	۲۳	۵۷۲	۷۱۲	۶۳۱	۳۴	*	*	*	*	*	*	*
۲۱	۲	۳۱	۱۲۵	۲۱۵	۵۸	۳۲	*	*	*	*	*	*	*
۲۲	۲	۲۹۴	۱۵۷۹	۱۱۲۱	۷۶۶	۲۹۲	*	*	*	*	*	*	*
۲۳	۲	۶۲	۲۸۲	۱۶۱	۸۱۱	۷۷	*	*	*	*	*	*	*
۲۴	۲	۲۸	۲۰۰	۳۳۱	۱۰۷	۳۰	*	*	*	*	*	*	*
۲۵	۲	۳۱	۱۲۷	۹۰	۳۳	۳۲	*	*	*	*	*	*	*
۲۶	۲	۳	۶۱	۱۹	۶	۱۰	*	*	*	*	*	*	*
۲۷	۲	۴۱۳	۲۲۲۲	۱۷۵۱	۱۰۷۱	۶۳۰	*	*	*	*	*	*	*
۲۸	۲	۹۹	۴۹۰	۸۶۸	۷۸۱	۳۶۱	*	*	*	*	*	*	*
۲۹	۲	۲۲۱	۳۲۱	۱۵۶	۷۹۳	۱۲۱	*	*	*	*	*	*	*

کد نوع راه آبادی : ۱ جاده اسفالت ، ۲ جاده خاکی ، ۳ مارو ، ۴ سایر راه ها و آبن باره آبی ، ۵ نامشخص

تعداد گاو و گوساله	تعداد گوسفند و بز	تیمبرگاه باغین آلات کشاورزی	فروشگاه تعاونی	دسترسی به وسیله نقلیه عمومی	تلفن	دسترسی به روزنامه و مجله و کتاب	صندوق پست	بیمار درمانی و زیبایی	دامپروری طیور و دامپروری	پزشک	خانه بهداشت	مرکز بهداشتی درمانی	حمام	آموزش و تربیت کودکان و نوجوانان	مدرسه راهنمایی	دبستان	برق	آب لوله کشی	پایگاه خدمات بیج	مرکز خدمات درمانی	دفتر خدمات اجتماعی	سورای مسکن و زیبایی	اداره و مراکز دولتی
۲۲	۲۱	۲۰	۱۹	۱۸	۱۷	۱۶	۱۵	۱۴	۱۳	۱۲	۱۱	۱۰	۹	۸	۷	۶	۵	۴	۳	۲	۱	۰	۰
۶۰۰	۵۰۰		*	*				*				*	*	*	*	*	*	*				*	*
۱۵۰	۵۵۰			*								*	*	*	*	*	*	*				*	*
۰	۲۰۰											*	*	*	*	*	*	*				*	*
۱۰	۱۰۰۰											*	*	*	*	*	*	*				*	*
۸	۱۳۶۰			*								*	*	*	*	*	*	*				*	*
۵۰	۹۰۰											*	*	*	*	*	*	*				*	*
۱۵۰	۲۰۰۰					*						*	*	*	*	*	*	*				*	*
۲۰۰	۵۰۰			*					*			*	*	*	*	*	*	*				*	*
۵۰۰	۲۵۰۰		*	*					*			*	*	*	*	*	*	*				*	*
۱۰	۹۰۰			*					*			*	*	*	*	*	*	*				*	*
۲۰۰	۱۳۲۰			*					*			*	*	*	*	*	*	*				*	*
۱۰۰	۸۰۰								*			*	*	*	*	*	*	*				*	*
۴۹۱۱۰	۶۷۵۳۲	۶	۲۳	۸۰	۳۱	۴	۱۱	۱۷	۳۱	۶	۷	۱۶	۱۰۰	۴۳	۲۰	۱۰۱	۸۶	۱۳۱	۱۷	۶	۱	۳۶۱	
۱۶۰۲۰	۶۷۵۶۰	۱	۱۷	۶۳	۴	۰	۲	۲	۳	۰	۲	۵	۱۵	۱۹	۵	۵۲	۵۳	۷۰	۵	۱	۱	۶۶	
۷۵	۶۵۰			*					*			*	*	*	*	*	*	*				*	*
۱۰۰	۵۰۰			*					*			*	*	*	*	*	*	*				*	*
۲۰۰۰	۲۰۰۰	*	*	*	*	*	*	*	*	*	*	*	*	*	*	*	*	*	*	*	*	*	*
۲۵	۸۰۰			*					*			*	*	*	*	*	*	*				*	*
۱۰	۰			*					*			*	*	*	*	*	*	*				*	*
۱۲۰	۱۵۱۰			*					*			*	*	*	*	*	*	*				*	*
۰	۲۵۰			*					*			*	*	*	*	*	*	*				*	*
۰	۰			*					*			*	*	*	*	*	*	*				*	*
۰	۰			*					*			*	*	*	*	*	*	*				*	*
۰	۰			*					*			*	*	*	*	*	*	*				*	*
۰	۰			*					*			*	*	*	*	*	*	*				*	*
۰	۰			*					*			*	*	*	*	*	*	*				*	*
۰	۰			*					*			*	*	*	*	*	*	*				*	*
۰	۰			*					*			*	*	*	*	*	*	*				*	*
۰	۰			*					*			*	*	*	*	*	*	*				*	*
۰	۰			*					*			*	*	*	*	*	*	*				*	*
۰	۰			*					*			*	*	*	*	*	*	*				*	*
۰	۰			*					*			*	*	*	*	*	*	*				*	*
۰	۰			*					*			*	*	*	*	*	*	*				*	*
۰	۰			*					*			*	*	*	*	*	*	*				*	*
۰	۰			*					*			*	*	*	*	*	*	*				*	*
۰	۰			*					*			*	*	*	*	*	*	*				*	*
۰	۰			*					*			*	*	*	*	*	*	*				*	*
۰	۰			*					*			*	*	*	*	*	*	*				*	*
۰	۰			*					*			*	*	*	*	*	*	*				*	*
۰	۰			*					*			*	*	*	*	*	*	*				*	*
۰	۰			*					*			*	*	*	*	*	*	*				*	*
۰	۰			*					*			*	*	*	*	*	*	*				*	*
۰	۰			*					*			*	*	*	*	*	*	*				*	*
۰	۰			*					*			*	*	*	*	*	*	*				*	*
۰	۰			*					*			*	*	*	*	*	*	*				*	*
۰	۰			*					*			*	*	*	*	*	*	*				*	*
۰	۰			*					*			*	*	*	*	*	*	*				*	*
۰	۰			*					*			*	*	*	*	*	*	*				*	*
۰	۰			*					*			*	*	*	*	*	*	*				*	*
۰	۰			*					*			*	*	*	*	*	*	*				*	*
۰	۰			*					*			*	*	*	*	*	*	*				*	*
۰	۰			*					*			*	*	*	*	*	*	*				*	*
۰	۰			*					*			*	*	*	*	*	*	*				*	*
۰	۰			*					*			*	*	*	*	*	*	*				*	*
۰	۰			*					*			*	*	*	*	*	*	*				*	*
۰	۰			*					*			*	*	*	*	*	*	*				*	*
۰	۰			*					*			*	*	*	*	*	*	*				*	*
۰	۰			*					*			*	*	*	*	*	*	*				*	*
۰	۰			*					*			*	*	*	*	*	*	*				*	*
۰	۰			*					*			*	*	*	*	*	*	*				*	*
۰	۰			*					*			*	*	*	*	*	*	*				*	*
۰	۰			*					*			*	*	*	*	*	*	*				*	*
۰	۰			*					*			*	*	*	*	*	*	*				*	*
۰	۰			*					*			*	*	*	*	*	*	*				*	*
۰	۰			*					*			*	*	*	*	*	*	*				*	*
۰	۰			*					*			*	*	*	*	*	*	*				*	*
۰	۰			*					*			*	*	*	*	*	*	*				*	*
۰	۰			*					*			*	*	*	*	*	*	*				*	*
۰	۰			*					*			*	*	*	*	*	*	*				*	*
۰	۰			*					*			*	*	*	*	*	*	*				*	*
۰	۰			*					*			*	*	*	*	*	*	*				*	*
۰	۰			*					*			*	*	*	*	*	*	*				*	*
۰	۰			*					*			*	*	*	*	*	*	*				*	*
۰	۰			*					*			*	*	*	*	*	*	*				*	*
۰	۰			*					*			*	*	*	*	*	*	*				*	*
۰	۰			*					*			*	*	*	*	*	*	*				*	*
۰	۰			*					*			*	*	*	*	*	*	*				*	*
۰	۰			*					*			*	*	*	*	*	*	*				*	*
۰	۰			*					*			*	*	*	*	*	*	*				*	*
۰	۰			*					*			*	*	*	*	*	*	*				*	*
۰	۰			*					*			*	*	*	*	*	*	*				*	*
۰	۰			*					*			*	*	*	*	*	*	*				*	*
۰	۰			*					*			*	*	*	*	*	*	*				*	*
۰	۰			*					*			*	*	*	*	*	*	*				*	*
۰	۰			*					*			*	*	*	*	*	*	*				*	*
۰	۰			*					*			*	*	*	*	*	*	*				*	*
۰	۰			*																			

ردیف	آبادی	کد آبادی	نوع راه آبادی (کد)	تعداد خانوار	کل جمعیت	جمعیت ۶ ساله و بیشتر	جمعیت باسواد	جمعیت شامل	زراعت	باغداری	دامداری دامپروری	پرورش طیور	پرورش گاو ابریشم	پرورش بز و گوسفند	سایر
۱	رحمت آباد کوچک	۲۲۷۱۹۹	۲	۲۷	۱۵۱	۱۱۱	۴۷	۲۹	*	*	*	*	*	*	*
۲	زیرین آباد	۲۲۷۲۰۰	۲	۱۲	۸۶	۶۹	۲۸	۱۲	*	*	*	*	*	*	*
۳	زلیخا	۲۲۷۲۰۱	۲	۵۷	۳۲۷	۲۴۰	۱۲۳	۶۹	*	*	*	*	*	*	*
۴	زینت آباد	۲۲۷۲۰۲	۲	۲۰۲	۱۱۵۱	۸۵۷	۴۱۵	۱۷۹	*	*	*	*	*	*	*
۵	مخمس آباد	۲۲۷۲۰۳	۲	۷۲	۱۸۷	۱۳۹	۵۷	۳۹	*	*	*	*	*	*	*
۶	سعید آباد	۲۲۷۲۰۴	۲	۱۸۱	۳۳۱۱	۲۵۰۰	۱۲۳	۱۹۸	*	*	*	*	*	*	*
۷	سلیمان آباد	۲۲۷۲۰۵	۲	۴۰	۶۱۲	۱۶۰	۳۶	۳۱	*	*	*	*	*	*	*
۸	سوس	۲۲۷۲۰۶	۲	۱۰۴	۵۶۱	۳۶۲	۲۳۱	۱۱۷	*	*	*	*	*	*	*
۹	مولیان	۲۲۷۲۰۷	۲	۱۲۰	۷۰۸	۵۱۵	۲۳۱	۱۳۱	*	*	*	*	*	*	*
۱۰	شاد مهران	۲۲۷۲۰۹	۲	۱۲۲	۷۲۸	۵۲۵	۲۳۰	۱۲۲	*	*	*	*	*	*	*
۱۱	شارد	۲۲۷۲۱۰	۲	۱۸۲	۱۰۷۳	۷۶۰	۴۰۱	۱۶۲	*	*	*	*	*	*	*
۱۲	شاهین تپه	۲۲۷۲۱۱	۲	۲۰۲	۳۶۱۱	۱۲۶۱	۱۱۳	۳۳۳	*	*	*	*	*	*	*
۱۳	شرکت سر مرغ	۲۲۷۲۱۲	۲	۴	۳۱	۸	۲	۳	*	*	*	*	*	*	*
۱۴	شرکت سر مرغ کدخد	۲۲۷۲۱۳	۱	۲	۴	۴	۴	۲	*	*	*	*	*	*	*
۱۵	ششیرک	۲۲۷۲۱۴	۲	۴۶	۲۷۶	۲۰۹	۹۱	۳۵	*	*	*	*	*	*	*
۱۶	نهر مشانک	۲۲۷۲۱۵	۲	۱۷۲	۱۱۲۸	۸۳۹	۵۰۹	۲۳۹	*	*	*	*	*	*	*
۱۷	شیرک قلعه	۲۲۷۲۱۶	۲	۲۰	۱۱۷	۸۸	۱۶	۲۵	*	*	*	*	*	*	*
۱۸	عید الریاب آباد	۲۲۷۲۱۹	۲	۲۸	۱۲۱	۲۰۱	۷۸	۳۲	*	*	*	*	*	*	*
۱۹	علیرضا آباد	۲۲۷۲۲۰	۲	۲	۱۵	۱۲	۰	۶	*	*	*	*	*	*	*
۲۰	علی آباد	۲۲۷۲۲۱	۲	۵۲	۲۲۵	۱۲۲	۱۱۶	۵۰	*	*	*	*	*	*	*
۲۱	قرکان	۲۲۷۲۲۲	۲	۹	۵۹	۴۴	۲۵	۱۱	*	*	*	*	*	*	*
۲۲	فخلاق شاهق بیاری	۲۲۷۲۲۵	۲	۱۱	۳۵	۲۹	۵	۴	*	*	*	*	*	*	*
۲۳	قلعه عید الریاب آباد	۲۲۷۲۲۶	۲	۴	۲۲	۱۵	۵	۴	*	*	*	*	*	*	*
۲۴	ضمینک کوچک	۲۲۷۲۲۷	۲	۱۲	۳۲۳	۱۰۰	۲۸	۲۲	*	*	*	*	*	*	*
۲۵	کوله نرد	۲۲۷۲۲۸	۲	۳۲۱	۱۷۱۷	۱۰۳۰	۴۳۱	۲۹۱	*	*	*	*	*	*	*
۲۶	ککین	۲۲۷۲۲۹	۲	۱۶	۹۹	۷۸	۳۳	۲۲	*	*	*	*	*	*	*
۲۷	کوره اجر بی حدت	۲۲۷۲۳۰	۲	۲	۲۰	۱۸	۶	۷	*	*	*	*	*	*	*
۲۸	کوره های اجر بی	۲۲۷۲۳۱	۲	۱	۴	۲	۱	۱	*	*	*	*	*	*	*
۲۹	کوتک	۲۲۷۲۳۲	۲	۳۴	۱۸۱	۱۴۶	۶۰	۳۳	*	*	*	*	*	*	*
۳۰	کوی	۲۲۷۲۳۳	۱	۳۳۱	۱۲۸۴	۹۵۷	۶۳۵	۲۴۲	*	*	*	*	*	*	*
۳۱	لیا	۲۲۷۲۳۴	۱	۱۲۸	۸۲۶	۶۰۶	۳۳۶	۱۵۲	*	*	*	*	*	*	*
۳۲	مجموعه کوره های اجر بی	۲۲۷۲۳۵	۲	۱۲	۷۸	۶۰	۱۵	۲۶	*	*	*	*	*	*	*
۳۳	مچین	۲۲۷۲۳۶	۲	۹	۴۸	۳۹	۱۹	۱۰	*	*	*	*	*	*	*
۳۴	محمد آباد خره	۲۲۷۲۳۷	۱	۱۴۱	۸۲۱	۶۲۲	۳۷۵	۱۷۷	*	*	*	*	*	*	*
۳۵	محمد آباد	۲۲۷۲۳۹	۲	۶۷	۳۲۳	۲۷۲	۱۶۵	۹۳	*	*	*	*	*	*	*
۳۶	محمد آباد	۲۲۷۲۳۸	۲	۲۴	۱۵۰	۱۰۴	۳۱	۲۴	*	*	*	*	*	*	*
۳۷	مراد آباد	۲۲۷۲۴۰	۲	۷۵	۴۴۱	۳۳۶	۲۰۷	۹۲	*	*	*	*	*	*	*
۳۸	مرغد ارشد	۲۲۷۲۴۱	۲	۲	۹	۷	۵	۲	*	*	*	*	*	*	*
۳۹	مرغد ارشد	۲۲۷۲۴۳	۲	۱	۵	۲	۰	۱	*	*	*	*	*	*	*
۴۰	مزرعه برهمنی	۲۲۷۲۴۷	۲	۱	۷	۱	۰	۱	*	*	*	*	*	*	*
۴۱	مزرعه حاج علی	۲۲۷۲۴۹	۲	۱	۱	۱	۰	۱	*	*	*	*	*	*	*
۴۲	مزرعه خرمدشت	۲۲۷۲۵۰	۲	۴	۱۶	۱۲	۹	۴	*	*	*	*	*	*	*
۴۳	مزرعه مرهنگ سرور	۲۲۷۲۵۲	۲	۱	۶	۴	۱	۱	*	*	*	*	*	*	*
۴۴	مزرعه قلعه	۲۲۷۲۵۳	۲	۲	۱۲	۸	۱	۴	*	*	*	*	*	*	*
۴۵	مزرعه قلعهستان	۲۲۷۲۵۴	۲	۱	۵	۲	۰	۱	*	*	*	*	*	*	*

کد نوع راه آبادی: ۱ جاده ساخته، ۲ جاده نوساز، ۳ جاده خاکی، ۴ مارود، ۵ سایر (اینکاه راه آبی، راه آبی، ۵۱ ناخش و

تعداد کلاسها و کلاسها	تعداد کلاسها و کلاسها	تعمیرگاه پلین آلات کشوری	فروشگاه کتابخانه	دستری - دیدنی و تفریحی	تلفن	دستری - پروژانس و تجهیزات	صدوق پست	بیمارستانی و درمانی	دانشگاه پلین و پزشکی	پزشک	خانه بهداشت	مرکز بهداشتی درمانی	عام	آموزش و تفریح کودکان	مدرسه راهنمایی	دبستان	برق	آب لوله کشی	پایگاه خدمات بروج	مرکز خدمات درمانی	دفتر بهداشت و درمانی	شورای اسلامی و درمانی	اماکن مذهبی و تفریحی	بنای مذهبی و تفریحی	شماره پستی	
۴۲	۴۱	۴۰	۳۹	۳۸	۳۷	۳۶	۳۵	۳۴	۳۳	۳۲	۳۱	۳۰	۲۹	۲۸	۲۷	۲۶	۲۵	۲۴	۲۳	۲۲	۲۱	۲۰	۱۹	۱۸	۱۷	
۳۰	۴۰۰												*													۳۰
۱۸	۲۰۰			*									*													۳۱
۷۰	۱۲۰۰												*													۳۲
۷۵۰	۸۰۰۰												*													۳۳
۸۰	۳۰۰			*									*													۳۴
۱۰۰	۲۵۰		*	*									*													۳۵
۲۰۰	۲۸۰			*									*													۳۶
۲۰۰	۱۲۰۰			*									*													۳۷
۲۵۰۰	۲۵۰۰			*									*													۳۸
۲۰۰	۲۲۰		*	*				*					*													۳۹
۱۵۰	۱۱۰۰		*	*									*													۴۰
۶۰۰	۲۰۰۰		*	*									*													۴۱
.	.		.	.									*													۴۲
.	.		.	.									*													۴۳
۲۰۰	۱۱۰۰		.	.									*													۴۴
۲۰۰	۲۰۰۰		*	*			*						*													۴۵
۴۰	۱۰۰۰		*	*									*													۴۶
۵۰	۴۰۰		*	*									*													۴۷
.	.		.	.									*													۴۸
۶۰	۴۵۰		.	.									*													۴۹
۱۶	۷۰		.	.									*													۵۰
.	.		.	.									*													۵۱
۱۵	۲۲۰		.	.									*													۵۲
۱۰۰	۴۰۰		.	.									*													۵۳
۱۲۰	۱۰۰۰		.	.									*													۵۴
۵۰	۷۰۰		.	.									*													۵۵
.	.		.	.									*													۵۶
.	.		.	.									*													۵۷
۲۵	۴۰۰		.	.									*													۵۸
۵۰۰	۱۴۰۰		.	.									*													۵۹
۶۰۰	۲۰۰۰		.	.									*											*		۶۰
.	.		.	.									*													۶۱
.	۱۵۰۰		.	.									*													۶۲
۵۶۰	۴۲۰۰		.	.									*													۶۳
۱۵۰	۴۵۰		.	.									*													۶۴
۲۰۰	۶۰۰		.	.									*													۶۵
۲۱۰	۸۰۰		.	.									*													۶۶
۲۲۰	.		.	.									*													۶۷
.	.		.	.									*													۶۸
.	.		.	.									*													۶۹
.	۴۰۰		.	.									*													۷۰
.	.		.	.									*													۷۱
.	۲۰۰		.	.									*													۷۲
.	.		.	.									*													۷۳
.	.		.	.									*													۷۴

شماره دفتر آبادی	آبادی	نوع راه آبادی (کد)	تعداد خانوار	کل جمعیت	جمعیت عرسالو بیشتر	جمعیت باسواد	جمعیت شغل	فعالیت کشاورزی						
								زراعت	باغداری	دامداری دامپروری	پرورش طیور	پرورش گاو ابریشم	پرورش بزبوسل	
۱	۲	۳	۴	۵	۶	۷	۸	۹	۱۰	۱۱	۱۲	۱۳	۱۴	۱۵
۷۵	مزرعه محمد اباد	۲	۷۱	۲۴	۱۹	۱	۸	*	*	*	*	*	*	*
۷۶	مندر اباد	۲	۷۱	۲۴	۱۹	۱	۸	*	*	*	*	*	*	*
۷۷	مورین	۲	۷۶	۴۰۵	۲۱۲	۱۶۶	۷۴	*	*	*	*	*	*	*
۷۸	مهدی آباد بزرگ	۲	۱۹۷	۱۱۱۱	۸۵۹	۵۶۲	۲۲۲	*	*	*	*	*	*	*
۷۹	بامرت آباد بیابانه	۲	۵۲	۳۰۴	۳۳۴	۲۶۰	۵۸	*	*	*	*	*	*	*
۸۰	بامرت آباد	۲	۱۹	۹۷	۱۲	۳۰	۲۲	*	*	*	*	*	*	*
۸۱	تورده لکوان	۲	۱۲۰	۲۱۷	۱۳۵	۷۷	۱۳۱	*	*	*	*	*	*	*
۸۲	وجیه آباد	۱	۵۱	۳۳۴	۱۳۲	۳۳	۸۶	*	*	*	*	*	*	*
۸۳	ولد آباد	۲	۱۴۲	۸۸۵	۶۲۶	۲۸۲	۳۶۱	*	*	*	*	*	*	*
۸۴	ولاز چرده	۲	۱۸۸	۱۰۲۷	۷۸۶	۴۰۶	۲۱۶	*	*	*	*	*	*	*
۸۵	ویح آباد	۲	۵	۳۹	۳۰	۱	۵	*	*	*	*	*	*	*
۸۶	بیمفوب آباد	۲	۳۴	۱۷۴	۱۳۴	۶۹	۲۹	*	*	*	*	*	*	*
دهستان امتد جنوبی														
۱	امرو رین	۱	۱۷۴	۱۰۰۵۰	۷۰۶	۶۰۳	۱۸۱	*	*	*	*	*	*	*
۲	خوز شین	۱	۳۵۶	۲۶۱۵	۲۰۱۲	۱۳۸۸	۸۶۴	*	*	*	*	*	*	*
۳	خیارچ	۱	۴۶۷	۲۱۸۲	۱۸۱۴	۱۰۵۸	۶۳۶	*	*	*	*	*	*	*
۴	دانشگاهان	۱	۱۲۹۰	۶۶۶۰	۵۲۱۲	۳۵۰۶	۳۳۱۴	*	*	*	*	*	*	*
۵	شارین	۲	۶۹	۲۵۲	۲۵۹	۱۴۰	۷۳	*	*	*	*	*	*	*
۶	بازرگ	۲	۳۰۶	۱۵۹۲	۱۲۳۴	۸۰۰	۲۹۵	*	*	*	*	*	*	*
۷	قلعه هاشم خان	۱	۵۷۳	۳۷۲۴	۲۲۷۲	۱۲۲۰	۶۱۴	*	*	*	*	*	*	*
۸	کوره اجر پوزی سلیمان	۲	۴۰	۲۱۰	۱۷۰	۳	۶۳	*	*	*	*	*	*	*
۹	کوره اجر پوزی شمال	۲	۲۸۱	۱۲۵۱	۱۰۲۰	۱۷۳	۶۲۶	*	*	*	*	*	*	*
۱۰	کوره اجر پوزی کرمان	۲	۱۵	۶۳	۷۴	۳	۲۵	*	*	*	*	*	*	*
۱۱	لورنگان	۲	۴۳۵	۲۲۷۵	۱۶۱۴	۷۰۵	۴۸۰	*	*	*	*	*	*	*
دهستان زهرا														
۱	ابهار یک	۲	۷۲	۳۵۶	۲۱۲	۱۵۳	۸۵	*	*	*	*	*	*	*
۲	اجر اهیم آباد	۱	۳۴۸	۹۶۲	۸۳۴	۴۸۵	۱۷۷	*	*	*	*	*	*	*
۳	ارامتج جدید	۱	۱۵۱	۱۴۷۳	۱۱۶۵	۷۰۹	۲۷۰	*	*	*	*	*	*	*
۴	ارامتج قدیم	۲	۶۴	۲۶۲	۲۷۵	۱۴۴	۸۱	*	*	*	*	*	*	*
۵	ادجه مزار	۲	۸۹	۳۴۴	۲۶۹	۱۱۹	۱۰۵	*	*	*	*	*	*	*
۶	اله آباد	۲	۱	۳	۳	۱	۳	*	*	*	*	*	*	*
۷	امیر آباد کهنه	۱	۷۱	۲۶۶	۲۸۱	۱۷۰	۸۲	*	*	*	*	*	*	*
۸	امیر آباد نر	۲	۱۴۱	۶۶۷	۶۲۱	۳۳۳	۱۵۸	*	*	*	*	*	*	*
۹	ایبک	۲	۹۲	۳۲۳	۴۰۶	۲۲۲	۱۱۵	*	*	*	*	*	*	*
۱۰	بافرا آباد	۲	۱۲	۵۶	۳۴	۱۶	۲۱	*	*	*	*	*	*	*
۱۱	بیلاخانلو	۲	۲	۱۷	۱۷	۴	۱۲	*	*	*	*	*	*	*
۱۲	پاپلی و مطی	۲	۲۱	۱۲۵	۱۰۲	۴۸	۲۴	*	*	*	*	*	*	*
۱۳	پته کوه	۲	۲۱	۱۱۶	۸۲	۲۲	۲۱	*	*	*	*	*	*	*
۱۴	تفک	۲	۱۱۷	۶۴۱	۵۴۸	۳۳۹	۱۴۵	*	*	*	*	*	*	*
۱۵	چنته آباد	۲	۲۴	۱۴۴	۱۰۸	۴۹	۳۳	*	*	*	*	*	*	*
۱۶	جهان آباد	۱	۱۲۸	۶۲۱	۴۹۸	۳۳۰	۱۳۱	*	*	*	*	*	*	*
۱۷	چمدین	۲	۲۱۴	۱۱۱۳	۹۳۶	۵۱۳	۲۲۶	*	*	*	*	*	*	*
۱۸	چلمبر	۲	۷۸	۴۰۵	۲۹۸	۱۲۱	۷۹	*	*	*	*	*	*	*
۱۹	و قردان	۲	۲	۲۶	۲۲	۴	۵	*	*	*	*	*	*	*

کد نوع راه آبادی: ۱ جاده سنگریزه، ۲ جاده خاکی، ۳ مارود، ۴ سایر راهها، ۵ راه آبی، ۵۱ نامشخص

تعداد گاو و گوساله	تعداد گوسفند و بز	تغذیه گاو شیرین آلات شادری	فروشگاه تعاونی	دستری به دیدن عیدی برای	تلفن	دستری به روزنامه بخور آرای	صدوق پست	بیمار و دامای درستی	دانشگاه پست	پزشک	خانه بهداشت	مرکز بهداشتی درمانی	حمام	آموزش و تفریح برای آموختنی	مدرسه راهنمایی	دبستان	برق	آب لوله کشی	پایگاه تعاونی	مرکز خدمات درمانی	دفتر بهداشت	شورای اسلامی درستی	راهنمای برای آموختنی	سنگ برای آموختنی
۲۲	۲۱	۲۰	۱۹	۱۸	۱۷	۱۶	۱۵	۱۴	۱۳	۱۲	۱۱	۱۰	۹	۸	۷	۶	۵	۴	۳	۲	۱	۰	۰	۰
۱۲	۱۲۰																							
۰	۱۸۰۰																							
۷۵	۱۰۰۰																							
۶۰۰	۱۰۰۰		*	*																				
۲۵۴	۶۰۰																							
۱۵	۲۰۰																							
۵۰۰	۲۵۰۰		*	*				*																
۴۰	۶۰۰																							
۳۰۰	۷۵۰۰		*	*																				
۲۰۰	۲۵۰۰		*	*																				
۰	۱۷۵		*	*																				
۲۰۰	۱۲۰۰		*	*																				
۱۸۳۵۰	۲۲۲۱۱	۲	۷	۱۱	۵	۱	۱	۶	۱	۴	۸	۵	۶	۸	۹	۱۱	۵	۱	۱	۰	۶	۱۴	۷	
۱۰۰۰	۱۵۰۰۰		*	*	*	*	*	*	*	*	*	*	*	*	*	*	*	*	*	*	*	*	*	*
۵۰۰	۴۰۰۰		*	*	*	*	*	*	*	*	*	*	*	*	*	*	*	*	*	*	*	*	*	*
۱۴۵۰	۲۷۸۰		*	*	*	*	*	*	*	*	*	*	*	*	*	*	*	*	*	*	*	*	*	*
۱۴۰۰۰	۴۰۰۰	*	*	*	*	*	*	*	*	*	*	*	*	*	*	*	*	*	*	*	*	*	*	*
۱۵۰	۲۵		*	*	*	*	*	*	*	*	*	*	*	*	*	*	*	*	*	*	*	*	*	*
۱۵۰	۲۱۹۶		*	*	*	*	*	*	*	*	*	*	*	*	*	*	*	*	*	*	*	*	*	*
۶۰۰	۱۷۰۰		*	*	*	*	*	*	*	*	*	*	*	*	*	*	*	*	*	*	*	*	*	*
۰	۰		*	*	*	*	*	*	*	*	*	*	*	*	*	*	*	*	*	*	*	*	*	*
۲۰۰	۰		*	*	*	*	*	*	*	*	*	*	*	*	*	*	*	*	*	*	*	*	*	*
۲۰۰	۲۵۰۰		*	*	*	*	*	*	*	*	*	*	*	*	*	*	*	*	*	*	*	*	*	*
۱۸۷۴۰	۱۲۷۰۶۵	۲	۱۸	۲۲	۵	۲	۱۸	۹	۹	۵	۲۵	۶	۱۴	۱۴	۲۴	۴	۷	۷	۰	۱۳	۵۹	۱۲	۱	
۱۰۰	۱۲۰۰		*	*	*	*	*	*	*	*	*	*	*	*	*	*	*	*	*	*	*	*	*	*
۳۰۰	۱۵۰۰		*	*	*	*	*	*	*	*	*	*	*	*	*	*	*	*	*	*	*	*	*	*
۱۰۰	۱۵۰۰۰		*	*	*	*	*	*	*	*	*	*	*	*	*	*	*	*	*	*	*	*	*	*
۲۰۰	۲۲۰۰		*	*	*	*	*	*	*	*	*	*	*	*	*	*	*	*	*	*	*	*	*	*
۶۰	۱۵۰۰		*	*	*	*	*	*	*	*	*	*	*	*	*	*	*	*	*	*	*	*	*	*
۰	۰		*	*	*	*	*	*	*	*	*	*	*	*	*	*	*	*	*	*	*	*	*	*
۲۵۰	۲۰۰۰		*	*	*	*	*	*	*	*	*	*	*	*	*	*	*	*	*	*	*	*	*	*
۲۴۰	۲۸۰۰		*	*	*	*	*	*	*	*	*	*	*	*	*	*	*	*	*	*	*	*	*	*
۵۰۰	۴۰۰۰		*	*	*	*	*	*	*	*	*	*	*	*	*	*	*	*	*	*	*	*	*	*
۴۰	۸۰۰		*	*	*	*	*	*	*	*	*	*	*	*	*	*	*	*	*	*	*	*	*	*
۷	۱۲۵		*	*	*	*	*	*	*	*	*	*	*	*	*	*	*	*	*	*	*	*	*	*
۰	۲۰۰۰		*	*	*	*	*	*	*	*	*	*	*	*	*	*	*	*	*	*	*	*	*	*
۵۰	۴۵۰۰		*	*	*	*	*	*	*	*	*	*	*	*	*	*	*	*	*	*	*	*	*	*
۱۵۰	۲۴۰۰		*	*	*	*	*	*	*	*	*	*	*	*	*	*	*	*	*	*	*	*	*	*
۱۵	۸۰۰		*	*	*	*	*	*	*	*	*	*	*	*	*	*	*	*	*	*	*	*	*	*
۳۰	۱۲۵۰		*	*	*	*	*	*	*	*	*	*	*	*	*	*	*	*	*	*	*	*	*	*
۲۰۰	۲۵۰۰		*	*	*	*	*	*	*	*	*	*	*	*	*	*	*	*	*	*	*	*	*	*
۱۵۰	۸۰۰		*	*	*	*	*	*	*	*	*	*	*	*	*	*	*	*	*	*	*	*	*	*
۲	۱۰۰		*	*	*	*	*	*	*	*	*	*	*	*	*	*	*	*	*	*	*	*	*	*

تعداد گاو و گوساله	تعداد گوسفند و بز	تغیرگاه پشم آلات کش درزی	فروشگاه تعاونی	دستری برسد نقدی عمومی را بوی	تلفن	دستری بر روزنامه مجله و روزنامه	سندوق پست	بیمار و مامای دروسایی	دانشگاه کیمیا و داربندی	پزشک	خانه بهداشت	مرکز بهداشتی درمانی	حمام	آموزش ریاضت با و آموزشی	مدرسه راهنمایی	دبستان	برق	آب لوله کشی	پایگاه خدمات بیج	مرکز خدمات دروسایی	دفتر بهداشت و زندگی	شورای اسلامی دروسایی	اماکن مذهبی مسلمانان	سینج مذهبی مسلمانان	سینج	
۲۲	۴۱	۴۰	۳۹	۳۸	۳۷	۳۶	۳۵	۳۴	۳۳	۳۲	۳۱	۳۰	۲۹	۲۸	۲۷	۲۶	۲۵	۲۴	۲۳	۲۲	۲۱	۲۰	۱۹	۱۸	۱۷	
۱	۳۶۰																								۲۰	
۲۰۰	۱۴۰۰		*										*					*							۲۱	
.	.																								۲۲	
۲۵۰۰	۵۰۰۰		*	*			*						*				*	*	*	*					۲۳	
۱۵	۳۵۰																								۲۴	
۵۰۰	۲۴۰۰			*			*						*				*	*	*	*					۲۵	
۶۰	۱۳۰۰		*	*			*						*				*	*	*	*					۲۶	
۱۰۰	۱۰۰۰						*						*				*	*	*	*					۲۷	
۱۰۰۰	۱۳۵۰			*			*				*		*				*	*	*	*					۲۸	
۸۰۰	۵۰۰۰	*	*	*	*		*	*			*		*	*			*	*	*	*					۲۹	
۲۴	۲۰۰												*				*	*	*	*					۳۰	
.	۵۰۰												*				*	*	*	*					۳۱	
۳۰۰	۱۵۰۰		*	*	*		*	*	*	*	*	*	*	*	*	*	*	*	*	*	*	*	*	*	*	۳۲
.	۵۰۰												*				*	*	*	*					۳۳	
.	.	*	*	*	*	*	*	*	*	*	*	*	*	*	*	*	*	*	*	*	*	*	*	*	*	۳۴
.	۴۰۰۰												*				*	*	*	*	*	*	*	*	۳۵	
۶۵	۳۰۰												*				*	*	*	*	*	*	*	*	۳۶	
.	۶۰												*				*	*	*	*	*	*	*	*	۳۷	
۶۰	۸۵۰			*		*	*	*	*	*	*	*	*	*	*	*	*	*	*	*	*	*	*	*	*	۳۸
۲۰	۶۰۰			*	*	*	*	*	*	*	*	*	*	*	*	*	*	*	*	*	*	*	*	*	*	۳۹
۵۰۰	۸۰۰۰		*	*	*	*	*	*	*	*	*	*	*	*	*	*	*	*	*	*	*	*	*	*	*	۴۰
.	۲۵۰۰			*									*				*	*	*	*	*	*	*	*	۴۱	
۱۰۰	۲۵۰۰												*				*	*	*	*	*	*	*	*	۴۲	
۷۶	۲۲۰۰						*						*				*	*	*	*	*	*	*	*	۴۳	
.	۱۵۰												*				*	*	*	*	*	*	*	*	۴۴	
۱۲۰۰	۱۴۰۰												*				*	*	*	*	*	*	*	*	۴۵	
۲۵۰۰	۲۰۰۰							*					*				*	*	*	*	*	*	*	*	۴۶	
۳۵۰	۱۵۰۰		*	*									*				*	*	*	*	*	*	*	*	۴۷	
۵۰۰	۲۲۰۰			*									*				*	*	*	*	*	*	*	*	۴۸	
۳	۱۷۰												*				*	*	*	*	*	*	*	*	۴۹	
۵	۳۰۰												*				*	*	*	*	*	*	*	*	۵۰	
۱۵۰	۶۰۰		*				*						*				*	*	*	*	*	*	*	*	۵۱	
.	.												*				*	*	*	*	*	*	*	*	۵۲	
.	.												*				*	*	*	*	*	*	*	*	۵۳	
۱۲۰	۶۰۰۰			*									*				*	*	*	*	*	*	*	*	۵۴	
۲۰۰	۲۰۰۰			*				*	*	*	*	*	*	*	*	*	*	*	*	*	*	*	*	*	۵۵	
.	.												*				*	*	*	*	*	*	*	*	۵۶	
.	.												*				*	*	*	*	*	*	*	*	۵۷	
.	.												*				*	*	*	*	*	*	*	*	۵۸	
۲۵۰	۲۵۰												*				*	*	*	*	*	*	*	*	۵۹	
۵۰۰	۵۰۰												*				*	*	*	*	*	*	*	*	۶۰	
۳۰۰	۳۰۰۰	*		*			*					*	*	*	*	*	*	*	*	*	*	*	*	*	۶۱	
.	.												*				*	*	*	*	*	*	*	*	۶۲	
.	.												*				*	*	*	*	*	*	*	*	۶۳	
.	.												*				*	*	*	*	*	*	*	*	۶۴	

شماره زمین آبادی	حاصلت کشاورزی						بجیت شامل	بجیت باسواد	بجیت عساکر و پیشتر	کل بجیت	تعداد خانوار	نوع راه آبادی (کدام)	کده آبادی	آبادی	شماره زمین آبادی
	پرورش میوه	پرورش گاو	پرورش گوسفند	پرورش بقر	دامداری دامپزشکی	باغداری									
۱۷							۱۴۸	۳۱۹	۵۱۴	۶۴۸	۱۲۴	۲	۲۲۷۵۴۷	۶۵
۱۸							۱۶۵	۲۵۷	۵۲۴	۶۷۷	۱۱۷	۲	۲۲۷۵۵۰	۶۶
۱۹							۶۲	۸۱	۱۷۷	۲۱۹	۴۵	۲	۲۲۷۵۵۲	۶۷
۲۰							۱۶	۲۸	۵۵	۶۶	۱۲	۲	۲۲۷۵۵۲	۶۸
	۱۶	۰	۳۵	۲۰۱	۱۵۶	۱۸۹	۱۰۳۶۴	۲۰۲۹۸	۳۷۱۹۶	۴۵۶۰۳	۹۰۸۲			
	۵	۰	۰	۷۲	۴۷	۶۹	۲۵۸۸	۵۶۵۵	۱۰۳۴۰	۱۲۳۷۱	۲۵۵۷			
۱	*						۱۲۵	۲۵۷	۶۵۷	۸۲۱	۱۵۵	۲	۲۲۷۷۱۸	۱
۲							۷	۲۲	۳۲	۳۵	۶	۴	۲۲۷۷۱۹	۲
۳							۲۹	۵۱	۱۰۹	۱۲۴	۲۷	۲	۲۲۷۷۲۰	۳
۴							۲۷	۸۸	۱۲۹	۱۴۲	۲۶	۲	۲۲۷۷۲۱	۴
۵							۲	۱	۹	۱۲	۲	۴	۲۲۷۷۲۲	۵
۶							۱۲	۲۶	۴۵	۵۵	۱۰	۲	۲۲۷۷۲۳	۶
۷							۴۷	۱۰۳	۱۹۲	۲۱۸	۴۷	۳	۲۲۷۷۲۵	۷
۸							۲۲	۲۷	۸۰	۱۰۱	۱۲	۴	۲۲۷۷۲۶	۸
۹							۲۸	۷۸	۱۶۲	۱۸۳	۴۴	۴	۲۲۷۷۲۷	۹
۱۰							۴۸	۹۱	۱۷۴	۲۱۹	۵۰	۲	۲۲۷۷۲۸	۱۰
۱۱	*						۱۹	۴۴	۸۶	۹۸	۲۵	۴	۲۲۷۷۲۹	۱۱
۱۲							۲۳	۶۷	۱۰۵	۱۲۴	۲۶	۲	۲۲۷۷۳۰	۱۲
۱۳							۲۹	۴۱	۹۵	۱۲۴	۲۲	۴	۲۲۷۷۳۱	۱۳
۱۴							۱	۱	۴	۴	۱	۴	۲۲۷۷۳۲	۱۴
۱۵							۴۵	۹۸	۱۹۲	۲۲۲	۴۲	۲	۲۲۷۷۳۳	۱۵
۱۶	*						۲	۸	۱۱	۱۳	۲	۲	۲۲۷۷۳۴	۱۶
۱۷							۲۹	۴۸	۹۴	۱۱۱	۲۰	۴	۲۲۷۷۳۸	۱۷
۱۸							۲۳	۷۳	۱۱۶	۱۴۱	۲۴	۲	۲۲۷۷۳۹	۱۸
۱۹							۲۴	۲۲	۹۱	۱۰۳	۲۷	۲	۲۲۷۷۴۰	۱۹
۲۰							۲۵	۳۵	۸۰	۸۰	۲۲	۲	۲۲۷۷۴۱	۲۰
۲۱							۲۸	۸۸	۱۲۸	۱۵۷	۲۱	۲	۲۲۷۷۴۲	۲۱
۲۲							۱۰	۲۴	۴۵	۴۸	۱۲	۲	۲۲۷۷۴۳	۲۲
۲۳							۷	۱۲	۲۵	۳۰	۶	۴	۲۲۷۷۴۴	۲۳
۲۴							۱۰	۳۰	۴۹	۵۶	۱۲	۴	۲۲۷۷۴۶	۲۴
۲۵							۳۵	۹۰	۱۷۲	۲۰۲	۴۴	۲	۲۲۷۷۴۷	۲۵
۲۶							۲۲	۴۷	۹۱	۱۰۸	۲۲	۲	۲۲۷۷۴۸	۲۶
۲۷							۹	۱۲	۳۰	۳۱	۶	۴	۲۲۷۷۴۹	۲۷
۲۸							۳۱	۶۸	۱۲۴	۱۴۰	۲۵	۲	۲۲۷۷۵۱	۲۸
۲۹							۱۰	۱۵	۲۲	۲۴	۸	۲	۲۲۷۷۵۲	۲۹
۳۰							۶۶	۱۸۲	۲۸۰	۲۴۱	۶۴	۲	۲۲۷۷۵۳	۳۰
۳۱							۲۳	۴۴	۹۹	۱۱۲	۲۳	۴	۲۲۷۷۵۴	۳۱
۳۲							۶۹	۱۲۲	۲۴۲	۲۶۶	۶۲	۲	۲۲۷۷۵۵	۳۲
۳۳							۱	۲	۲	۲	۱	۲	۲۲۷۷۵۶	۳۳
۳۴							۲۲	۱۰۱	۱۶۶	۲۰۵	۲۷	۲	۲۲۷۷۵۷	۳۴
۳۵							۲۸	۶۲	۱۴۱	۱۵۲	۵۲	۲	۲۲۷۷۵۸	۳۵
۳۶							۱	۴	۶	۶	۱	۴	۲۲۷۷۶۰	۳۶
۳۷							۶۱	۱۲۵	۲۰۴	۲۴۸	۴۷	۲	۲۲۷۷۶۲	۳۷

۹ بخش رودبار الموت
دهستان الموت

کده نوع راه آبادی: جاده افشاره ۱، جاده شوسه ۲، جاده حاجی ۳، ماره ۴، سایر اینگونه راه آبدارین باره آبی ۵، ناشخص ۶

شماره ردیف آبادی	آبادی	کد آبادی	نوع راه آبادی (کد)	تعداد خانوار	کل جمعیت	جمعیت عمال بیشتر	جمعیت باسواو	جمعیت مثل	فعالیت کشاورزی						
									زراعت	باغداری	دامداری و پروری	پرورش طیور	پرورش گاو ابریشم	پرورش بز و گوسفند	پرورش ماهی
۱	۲	۳	۴	۵	۶	۷	۸	۹	۱۰	۱۱	۱۲	۱۳	۱۴	۱۵	۱۶
۳۸	مر اچ کلابه	۲۲۷۷۶۲	۲	۱۱	۶۱	۵۵	۴۱	۱۸	*	*	*	*	*	*	*
۳۹	مر خ کوله	۲۲۷۷۶۴	۲	۱۴	۸۱	۶۷	۴۶	۱۶	*	*	*	*	*	*	*
۴۰	مندی در	۲۲۷۷۶۵	۲	۱۹	۱۰۶	۹۰	۵۱	۲۱	*	*	*	*	*	*	*
۴۱	مندی مان آباد	۲۲۷۷۶۶	۲	۱۰	۵۲	۵۲	۲۷	۱۳	*	*	*	*	*	*	*
۴۲	مندی کان	۲۲۷۷۶۷	۴	۱۹	۸۹	۷۱	۴۰	۲۰	*	*	*	*	*	*	*
۴۳	مندی خان	۲۲۷۷۶۸	۲	۵۸	۲۱۲	۲۶۷	۱۲۹	۶۶	*	*	*	*	*	*	*
۴۴	موریستان مقلی	۲۲۷۷۶۹	۲	۱۲	۶۵	۵۶	۴۱	۱۹	*	*	*	*	*	*	*
۴۵	موریستان علیا	۲۲۷۷۷۰	۲	۳۴	۱۷۶	۱۴۷	۱۰۹	۲۷	*	*	*	*	*	*	*
۴۶	موری کوه	۲۲۷۷۷۱	۲	۴۸	۲۵۴	۲۱۱	۱۲۱	۵۴	*	*	*	*	*	*	*
۴۷	میری کوه	۲۲۷۷۷۲	۲	۶	۲۵	۲۶	۸	۸	*	*	*	*	*	*	*
۴۸	مایین کلابه	۲۲۷۷۷۳	۲	۴۰	۱۳۵	۱۲۱	۷۹	۳۱	*	*	*	*	*	*	*
۴۹	طالبه	۲۲۷۷۷۴	۴	۱۰	۵۲	۴۶	۲۰	۹	*	*	*	*	*	*	*
۵۰	فیضان	۲۲۷۷۷۵	۲	۴۴	۲۰۹	۱۷۹	۱۱۸	۳۹	*	*	*	*	*	*	*
۵۱	کافر کوه	۲۲۷۷۷۶	۲	۱۵	۷۹	۶۸	۴۴	۱۵	*	*	*	*	*	*	*
۵۲	کلان	۲۲۷۷۷۷	۲	۹	۳۰	۲۶	۱۴	۸	*	*	*	*	*	*	*
۵۳	کلابه	۲۲۷۷۷۸	۲	۱۵۰	۷۱۳	۶۰۲	۳۰۸	۱۴۴	*	*	*	*	*	*	*
۵۴	کندان مر	۲۲۷۷۷۹	۲	۲۹	۱۵۲	۱۳۴	۷۷	۳۶	*	*	*	*	*	*	*
۵۵	دو چنان	۲۲۷۷۸۰	۲	۱۱۸	۵۶۱	۴۵۸	۲۶۵	۱۱۸	*	*	*	*	*	*	*
۵۶	کوه کده	۲۲۷۷۸۰	۲	۲۶	۱۴۰	۱۱۵	۶۴	۲۳	*	*	*	*	*	*	*
۵۷	کازر خان	۲۲۷۷۸۱	۲	۲۶۱	۱۲۸۳	۱۱۲۰	۶۲۴	۲۷۲	*	*	*	*	*	*	*
۵۸	کرم رود	۲۲۷۷۸۲	۲	۱۰۲	۴۲۲	۳۶۶	۲۰۳	۱۰۴	*	*	*	*	*	*	*
۵۹	محمود آباد	۲۲۷۷۸۸	۲	۲۸	۱۵۵	۱۱۶	۶۷	۳۱	*	*	*	*	*	*	*
۶۰	عدان	۲۲۷۷۸۹	۲	۸۹	۴۷۸	۳۷۱	۱۸۵	۱۰۶	*	*	*	*	*	*	*
۶۱	ملا کلابه	۲۲۷۷۹۱	۲	۱۷	۷۸	۶۶	۴۳	۱۷	*	*	*	*	*	*	*
۶۲	نرمی لانه	۲۲۷۷۹۴	۴	۷	۴۱	۳۲	۱۶	۸	*	*	*	*	*	*	*
۶۳	نما	۲۲۷۷۹۵	۴	۸	۳۵	۲۹	۱۹	۶	*	*	*	*	*	*	*
۶۴	ورک	۲۲۷۷۹۷	۲	۶۱	۳۵۱	۱۳۷	۷۷	۳۶	*	*	*	*	*	*	*
۶۵	زر رود	۲۲۷۷۹۸	۲	۱۲	۱۲	۱۲	۷	۵	*	*	*	*	*	*	*
۶۶	وشاهی	۲۲۷۷۹۹	۴	۱۷	۷۱	۵۵	۳۱	۱۳	*	*	*	*	*	*	*
۶۷	ویکان	۲۲۷۸۰۰	۴	۱۲	۷۴	۴۳	۲۰	۱۲	*	*	*	*	*	*	*
۶۸	هر اشک	۲۲۷۸۰۱	۲	۵۱	۲۸۴	۲۳۲	۱۲۵	۶۵	*	*	*	*	*	*	*
۶۹	متیز	۲۲۷۸۰۲	۴	۱۰۶	۵۰۵	۳۷۷	۱۱۵	۱۰۶	*	*	*	*	*	*	*
۷۰	بیاری	۲۲۷۸۰۳	۲	۲۶	۱۰۶	۸۲	۴۳	۲۸	*	*	*	*	*	*	*
۷۱	بیان	۲۲۷۸۰۴	۲	۱	۸	۷	۶	۱	*	*	*	*	*	*	*
۷۲	بیرک	۲۲۷۸۰۵	۲	۶۲	۱۹۷	۱۸۲	۸۷	۴۳	*	*	*	*	*	*	*
	دهستان رودبار			۶۵۲۶	۳۲۲۲۲	۲۶۸۵۶	۱۵۱۴۳	۷۷۷۶	۱۲۰	۱۰۹	۱۲۹	۲۵	۱۱		
۱	اربدیان	۲۲۷۸۱۴	۲	۱۲	۶۲	۴۸	۳۰	۳۶	*	*	*	*	*	*	*
۲	ازرتنه	۲۲۷۸۱۵	۲	۱۱	۶۲	۵۵	۳۰	۱۵	*	*	*	*	*	*	*
۳	ازرتین مقلی	۲۲۷۸۱۶	۲	۹۶	۵۲۹	۴۴۶	۲۴۲	۱۲۱	*	*	*	*	*	*	*
۴	ازرتین علیا	۲۲۷۸۱۷	۲	۲۹	۱۲۳	۱۱۲	۴۳	۳۴	*	*	*	*	*	*	*
۵	امبارد	۲۲۷۸۱۹	۲	۵۰	۱۹۲	۱۷۰	۹۳	۵۸	*	*	*	*	*	*	*
۶	اسطیر	۲۲۷۸۱۹	۲	۱۷۴	۹۴۵	۷۴۱	۵۸۰	۱۸۱	*	*	*	*	*	*	*
۷	اکوچان	۲۲۷۹۰۰	۲	۱۴۱	۷۶۵	۵۶۶	۱۲۸	۱۹۸	*	*	*	*	*	*	*
۸	امامزاده محمد	۲۲۷۹۰۱	۲	۱۵	۸۶	۶۶	۳۸	۱۶	*	*	*	*	*	*	*

کد نوع راه آبادی: ۱ جاده اسفالت، ۲ جاده شوسه، ۳ جاده خاکی، ۴ بارود، ۵ سایر (دیگه راه آه آهین باره آبی ۵۱ - نامشخص ۶)

تعداد و کار و کوساله	تعداد کوسندوز	تعمیرگاه پمپ آب آتک شادری	فروشگاه تعاونی	دستری برسد تعمیر عمومی راه آبی	تلفون	دستری برسد راه مسدود پمپ راه آبی	صندوق پست	بیمار و دامای دروسایی	دانشگاه کیمیا و دارویی	پرورشگاه	خانه بهداشت	مرکز بهداشتی درمانی	حمام	آموزشگاه زشت مولود آتوری	مدرسه راهنمایی	دبستان	برن	آب لوله کشی	پایگاه خدمات بروج	مرکز خدمات دروسایی	دانشگاه ساندگی	شورای اسلامی دروسایی	امکن مذکی سلیمان	مبلغ مذکی سلیمان	شورای مذکی آتوری
۴۴	۴۱	۴۰	۳۹	۳۸	۳۷	۳۶	۳۵	۳۴	۳۳	۳۲	۳۱	۳۰	۲۹	۲۸	۲۷	۲۶	۲۵	۲۴	۲۳	۲۲	۲۱	۲۰	۱۹	۱۸	۱۷
۱۵	۲۰۰												*					*							۲۸
۴۰	۱۵۰																	*							۲۹
۲۵	۶۰۰			*														*							۳۰
۲۴	۹۵																	*							۳۱
۱۰	۲۰۰			*														*							۳۲
۱۲۰	۱۷۰۰		*	*									*					*							۳۳
۷۰	۲۲۰			*														*			*				۳۴
۱۲۰	۸۰۰			*														*							۳۵
۱۲۰	۲۲۰		*	*														*			*				۳۶
۱۴	۴۰			*					*									*			*				۳۷
۷۰	۲۰۰			*														*			*				۳۸
۷	۷۰۰			*														*			*				۳۹
۵۰	۱۶۰۰			*														*			*				۴۰
۱	۲۵۰			*														*			*		*		۴۱
۱۰	۱۰۰			*														*			*		*		۴۲
۲۰	۴۵۰۰		*	*				*										*			*		*		۴۳
۷۰	۲۵۰			*					*									*			*		*		۴۴
۲۵	۲۷۰۰		*	*					*									*			*		*		۴۵
۷۰	۳۰۰		*	*			*		*									*			*		*		۴۶
۴۰۰	۴۰۰۰		*	*	*		*		*									*			*		*		۴۷
۶۰	۲۰۰۰		*	*	*		*		*									*			*		*		۴۸
۵۰	۳۰۰			*					*									*			*		*		۴۹
۱۲۰	۸۰۰			*					*									*			*		*		۵۰
۶۰	۲۲۵			*					*									*			*		*		۵۱
۱۲	۷۰۰			*					*									*			*		*		۵۲
۱	۳۷			*					*									*			*		*		۵۳
۵۰	۱۵۰۰			*					*									*			*		*		۵۴
۷	۱۵		*	*					*									*			*		*		۵۵
.	۲۱۵۰			*				*										*			*		*		۵۶
۷	۱۲۰			*					*									*			*		*		۵۷
۶۰	۱۱۰۰		*	*					*									*			*		*		۵۸
.	۵۰۰۰			*					*									*			*		*		۵۹
۶۰	۱۶۰			*					*									*			*		*		۶۰
۵	۱۵۰			*					*					*				*			*		*		۶۱
۷۰	۱۷۰۰			*					*					*				*			*		*		۶۲
۱۲۰	۱۵۰۰	۲	۲۲	۲۶	۸	۲	۱۱	۱۴	۲	۲	۶	۱۱	۲۸	۲۲	۲۱	۶	۴	۵۰	۲	۶	۱۲	۵۵	۲۲	۲۲	۶۳
۶۰	۱۸۰۰			*					*					*				*			*		*		۶۴
۶۰	۵۰۰		*	*					*					*				*			*		*		۶۵
۶۰	۱۰۰		*	*					*					*				*			*		*		۶۶
۶۰	۲۵۰		*	*				*						*				*			*		*		۶۷
۶۰	۱۰۰۰		*	*				*						*				*			*		*		۶۸
۶۰	۸۰۰۰		*	*				*						*				*			*		*		۶۹
۶۰	۲۰۰		*	*				*						*				*			*		*		۷۰

شماره دفع آبادی	صاحبیت سادری										نوع راه آبادی (کد)	کد آبادی	آبادی	شماره دفع آبادی		
	پرورش ماهی	پرورش زنبورسل	پرورش کرم ابریشم	پرورش طیور	دامداری دامپروری	باغداری	زرراحت	جمیعت شغل	جمیعت باسواد	جمیعت عساکر و پیشتر					کل جمیعت	تعداد خانوار
۱۷	۱۶	۱۵	۱۴	۱۳	۱۲	۱۱	۱۰	۹	۸	۷	۶	۵	۴	۳	۲	۱
۱		*			*	*	*	۱۲	۷	۳۱	۶۲	۷	۲	۲۳۷۹۰۲		۱
۱۰					*	*	*	۴	۵	۳۱	۲۱	۲	۲	۲۳۷۹۰۲		۱۰
۱۱					*	*	*	۴۱	۱۰۱	۳۵۱	۱۸۶	۴۲	۲	۲۳۷۹۰۲		۱۱
۱۲					*	*	*	۲۲	۶۳	۸۱	۵۶	۲	۲	۲۳۷۹۰۲		۱۲
۱۳					*	*	*	۳۱	۶۰۶	۶۲۶	۵۶۷	۲	۲	۲۳۷۹۰۲		۱۳
۱۴					*	*	*	۱۵۲	۲۳۱	۳۳۳	۳۵۵	۲	۲	۲۳۷۹۰۲		۱۴
۱۵					*	*	*	۶	۳۱	۷۲	۲۰	۲	۲	۲۳۷۹۰۲		۱۵
۱۶					*	*	*	۱۲	۹	۲۲	۸۲	۲	۲	۲۳۷۹۰۲		۱۶
۱۷					*	*	*	۲۶	۶۳۱	۵۲۲	۶۸۲	۲	۲	۲۳۷۹۰۲		۱۷
۱۸					*	*	*	۱۳	۶۸	۱۲۱	۱۳۱	۲	۲	۲۳۷۹۰۲		۱۸
۱۹					*	*	*	۶	۶	۱۵	۲۵	۴	۴	۳۱۶۷۲۲		۱۹
۲۰					*	*	*	۲۰	۵۰	۱۱۶	۱۲۱	۲	۲	۵۱۶۷۲۲		۲۰
۲۱					*	*	*	۷۰	۵۶	۷۰۱	۳۲۱	۲	۲	۷۱۶۷۲۲		۲۱
۲۲					*	*	*	۳۸	۳۸	۶۳۱	۳۸۱	۲	۲	۸۱۶۷۲۲		۲۲
۲۳					*	*	*	۲۸	۳۸	۳۳۱	۳۸۱	۲	۲	۹۱۶۷۲۲		۲۳
۲۴					*	*	*	۲۸	۳۸	۳۳۱	۳۸۱	۲	۲	۹۱۶۷۲۲		۲۴
۲۵					*	*	*	۶۰	۶۶	۶۰۲	۵۸۲	۲	۲	۱۱۶۷۲۲		۲۵
۲۶					*	*	*	۱۳	۱۱	۳۳	۵۶	۲	۲	۲۳۷۹۰۲		۲۶
۲۷					*	*	*	۱۰	۱۱	۲۲	۴۸	۲	۲	۲۳۷۹۰۲		۲۷
۲۸					*	*	*	۱۰	۱۱	۲۲	۴۸	۲	۲	۲۳۷۹۰۲		۲۸
۲۹					*	*	*	۱۰	۱۱	۲۲	۴۸	۲	۲	۲۳۷۹۰۲		۲۹
۳۰					*	*	*	۱۱	۱۱	۳۳	۵۶	۲	۲	۲۳۷۹۰۲		۳۰
۳۱					*	*	*	۱۱	۱۱	۳۳	۵۶	۲	۲	۲۳۷۹۰۲		۳۱
۳۲					*	*	*	۱۱	۱۱	۳۳	۵۶	۲	۲	۲۳۷۹۰۲		۳۲
۳۳					*	*	*	۱۱	۱۱	۳۳	۵۶	۲	۲	۲۳۷۹۰۲		۳۳
۳۴					*	*	*	۱۱	۱۱	۳۳	۵۶	۲	۲	۲۳۷۹۰۲		۳۴
۳۵					*	*	*	۱۱	۱۱	۳۳	۵۶	۲	۲	۲۳۷۹۰۲		۳۵
۳۶					*	*	*	۱۱	۱۱	۳۳	۵۶	۲	۲	۲۳۷۹۰۲		۳۶
۳۷					*	*	*	۱۱	۱۱	۳۳	۵۶	۲	۲	۲۳۷۹۰۲		۳۷
۳۸					*	*	*	۱۱	۱۱	۳۳	۵۶	۲	۲	۲۳۷۹۰۲		۳۸
۳۹					*	*	*	۱۱	۱۱	۳۳	۵۶	۲	۲	۲۳۷۹۰۲		۳۹
۴۰					*	*	*	۱۱	۱۱	۳۳	۵۶	۲	۲	۲۳۷۹۰۲		۴۰
۴۱					*	*	*	۱۱	۱۱	۳۳	۵۶	۲	۲	۲۳۷۹۰۲		۴۱
۴۲					*	*	*	۱۱	۱۱	۳۳	۵۶	۲	۲	۲۳۷۹۰۲		۴۲
۴۳					*	*	*	۱۱	۱۱	۳۳	۵۶	۲	۲	۲۳۷۹۰۲		۴۳
۴۴					*	*	*	۱۱	۱۱	۳۳	۵۶	۲	۲	۲۳۷۹۰۲		۴۴
۴۵					*	*	*	۱۱	۱۱	۳۳	۵۶	۲	۲	۲۳۷۹۰۲		۴۵
۴۶					*	*	*	۱۱	۱۱	۳۳	۵۶	۲	۲	۲۳۷۹۰۲		۴۶
۴۷					*	*	*	۱۱	۱۱	۳۳	۵۶	۲	۲	۲۳۷۹۰۲		۴۷
۴۸					*	*	*	۱۱	۱۱	۳۳	۵۶	۲	۲	۲۳۷۹۰۲		۴۸
۴۹					*	*	*	۱۱	۱۱	۳۳	۵۶	۲	۲	۲۳۷۹۰۲		۴۹
۵۰					*	*	*	۱۱	۱۱	۳۳	۵۶	۲	۲	۲۳۷۹۰۲		۵۰
۵۱					*	*	*	۱۱	۱۱	۳۳	۵۶	۲	۲	۲۳۷۹۰۲		۵۱
۵۲					*	*	*	۱۱	۱۱	۳۳	۵۶	۲	۲	۲۳۷۹۰۲		۵۲
۵۳					*	*	*	۱۱	۱۱	۳۳	۵۶	۲	۲	۲۳۷۹۰۲		۵۳

کد نوع راه آبادی: ۱. جاده خاکی، ۲. جاده خاکی، ۳. جاده خاکی، ۴. سایر راه های آبادی یا راه آبی، ۵. نانش ۶

شماره ردیف آبادی	آبادی	نوع راه آبادی کنونی	تعداد خانوار	کل جمعیت	جمعیت عساکر بیشتر	جمعیت باسواد	جمعیت شامل	فعالیت کشاورزی					تعداد زمینهای	مبلغ خردی مسلمانان	تعداد زمینهای آبی
								زراعت	باغداری	دامداری و پرورش طیور	پرورش گاو و بز	پرورش کرم ابریشم			
۱	۲	۳	۴	۵	۶	۷	۸	۹	۱۰	۱۱	۱۲	۱۳	۱۴	۱۵	۱۶
۵۴	۲	۲۱	۱۱۹	۱۰۷	۷۱	۳۰	*	*	*	*	*	*	*	۱۸
۵۵	۲	۷۷	۴۲۱	۷۲۲	۲۲۰	۸۱	*	*	*	*	*	*	*	۱۷
۵۶	۲	۱۳	۱۳	۶	۶	۲	*	*	*	*	*	*	*	۱۸
۵۷	۲	۲۷	۱۷۸	۱۳۵	۶۶	۴۰	*	*	*	*	*	*	*	۱۷
۵۸	۲	۲۲	۱۹۴	۱۵۸	۹۶	۴۲	*	*	*	*	*	*	*	۱۷
۵۹	۲	۱۸	۱۰۳	۸۷	۶۲	۲۷	*	*	*	*	*	*	*	۱۷
۶۰	۲	۹۸	۴۷۰	۳۵۹	۱۴۱	۱۱۴	*	*	*	*	*	*	*	۱۷
۶۱	۲	۸۱	۴۱۵	۳۲۲	۱۹۸	۹۰	*	*	*	*	*	*	*	۱۷
۶۲	۲	۱۳	۴۵	۴۰	۱	۳۱	*	*	*	*	*	*	*	۱۷
۶۳	۲	۴۷	۳۶۳	۲۰۸	۱۱۱	۶۰	*	*	*	*	*	*	*	۱۷
۶۴	۲	۴۹	۳۵۱	۳۵۴	۱۱۰	۴۳	*	*	*	*	*	*	*	۱۷
۶۵	۲	۱۰۲	۴۳۰	۳۸۱	۲۰۹	۱۰۱	*	*	*	*	*	*	*	۱۷
۶۶	۲	۱۴	۶۴	۵۱	۳۲	۳۱	*	*	*	*	*	*	*	۱۷
۶۷	۲	۲۹	۲۲۵	۱۶۹	۱۰۶	۷۴	*	*	*	*	*	*	*	۱۷
۶۸	۲	۱۶۳	۸۱۸	۶۸۶	۴۷۴	۳۳۱	*	*	*	*	*	*	*	۱۷
۶۹	۲	۱۰۹	۶۳۱	۴۹۱	۳۳۱	۱۷۰	*	*	*	*	*	*	*	۱۷
۷۰	۲	۶۷	۴۶۵	۳۲۲	۲۱۶	۹۲	*	*	*	*	*	*	*	۱۷
۷۱	۲	۷۰	۴۳۲	۳۵۲	۲۲۱	۸۶	*	*	*	*	*	*	*	۱۷
۷۲	۲	۲۲	۱۷۱	۱۴۹	۹۵	۳۳	*	*	*	*	*	*	*	۱۷
۷۳	۲	۲۵	۲۰۲	۱۶۸	۹۲	۴۲	*	*	*	*	*	*	*	۱۷
۷۴	۲	۴۳	۳۱۰	۲۶۶	۱۷۲	۴۴	*	*	*	*	*	*	*	۱۷
۷۵	۲	۴	۳۱	۱۱	۷	۶	*	*	*	*	*	*	*	۱۷
۷۶	۲	۸	۴۶	۳۷	۲۲	۲۲	*	*	*	*	*	*	*	۱۷
۷۷	۲	۷۲	۴۲۶	۳۲۵	۱۸۷	۱۸	*	*	*	*	*	*	*	۱۷
۷۸	۲	۲۹	۱۷۹	۱۴۱	۹۵	۳۵	*	*	*	*	*	*	*	۱۷
۷۹	۴	۱۰۷	۵۶۸	۴۲۷	۲۴۵	۱۰۴	*	*	*	*	*	*	*	۱۷
۸۰	۲	۲۲	۱۰۹	۹۶	۵۳	۲۷	*	*	*	*	*	*	*	۱۷
۸۱	۲	۶۶	۳۰۴	۲۳۲	۱۶۱	۶۵	*	*	*	*	*	*	*	۱۷
۸۲	۲	۴۸	۳۲۱	۱۹۰	۱۱۱	۴۵	*	*	*	*	*	*	*	۱۷
۸۳	۲	۶۱	۳۰۱	۲۶۰	۱۳۰	۷۷	*	*	*	*	*	*	*	۱۷
۸۴	۲	۱	۱	۱	۱	۱	*	*	*	*	*	*	*	۱۷
۸۵	۲	۱	۲	۰	۰	۲	*	*	*	*	*	*	*	۱۷
۸۶	۲	۵۴	۲۶۹	۲۱۰	۱۲۲	۶۰	*	*	*	*	*	*	*	۱۷
۸۷	۲	۲۲	۲۱۱	۱۶۴	۹۶	۳۶	*	*	*	*	*	*	*	۱۷
۸۸	۲	۱۵	۶۳	۵۴	۲۶	۲۶	*	*	*	*	*	*	*	۱۷
۸۹	۲	۴۶	۲۶۹	۲۲۱	۱۵۲	۴۹	*	*	*	*	*	*	*	۱۷
۹۰	۲	۷۶	۲۹۹	۲۶۰	۱۱۳	۶۳	*	*	*	*	*	*	*	۱۷
۹۱	۴	۱۰	۴۳	۳۹	۱۴	۳۳	*	*	*	*	*	*	*	۱۷
۹۲	۲	۱۱	۵۹	۴۲	۹	۱۶	*	*	*	*	*	*	*	۱۷
۹۳	۲	۵۷	۳۴۰	۲۶۵	۱۲۱	۵۹	*	*	*	*	*	*	*	۱۷
۹۴	۲	۱۵	۴۷	۴۰	۲۱	۱۱	*	*	*	*	*	*	*	۱۷
۹۵	۲	۱۵	۱۰۶	۸۸	۴۸	۱۸	*	*	*	*	*	*	*	۱۷
۹۶	۲	۸	۴۸	۳۴	۲۳	۸	*	*	*	*	*	*	*	۱۷
۹۷	۲	۱۹	۸۴	۷۴	۲۷	۱۸	*	*	*	*	*	*	*	۱۷
۹۸	۲	۸۲	۲۷۸	۲۲۸	۲۲۲	۸۷	*	*	*	*	*	*	*	۱۷

گذرگاه راه آبادی: جاده اسفند ۱، جاده شوش ۲، جاده خاکی ۳، مارو ۴، سایر راههای آبادی: ۵، نامشخص ۶

تعداد گاو گاو کوساله	تعداد گاو سفیدوزن	تغییرات زمین آبادت کوساله	فروشگاه تعاونی	دسترسی به سیدنیقیری و کوساله	تلفین	دسترسی به روزنامه سیدنیقیری و کوساله	مصدق پشت	بیمار دامی درستانی	دانشگاه کوساله	پزشک	خانهداشت	مرکز دامی درستانی	غام	آموزش دانشت کوساله	مدرسه درستانی	دبستان	برن	آب اول کوشی	پایگاه خدمات سید	مرکز خدمات درستانی	دفتر خدمات از کوشی	شورای اسلامی درستانی	امکان زندگی کوساله	مبلغ مخفی کوساله	تعداد گاو کوساله
۲۲	۲۱	۲۰	۲۹	۲۸	۲۷	۲۶	۲۵	۲۴	۲۳	۲۲	۲۱	۲۰	۱۹	۱۸	۱۷	۱۶	۱۵	۱۴	۱۳	۱۲	۱۱	۱۰	۹	۸	۷
۲۰	۲۰۰			*									*										*	۵۴	
۲۰	۲۰۰			*									*										*	۵۵	
۱	۲۰			*									*										*	۵۶	
۱۰۰	۴۰۰			*				*					*										*	۵۷	
۲۰	۷۰۰			*				*					*										*	۵۸	
۲۰	۵۰			*				*					*										*	۵۹	
۲۰	۲۰۰		*	*				*					*										*	۶۰	
۲۰	۵۰۰		*	*				*					*										*	۶۱	
۲۰	۵۰۰		*	*				*					*										*	۶۲	
۲۰	۲۵۰	*	*	*	*			*					*										*	۶۳	
۱۵۰	۱۰۰۰		*	*	*			*					*										*	۶۴	
۱۵	۵۵		*	*	*			*					*										*	۶۵	
۸۰	۲۰۰		*	*	*			*					*										*	۶۶	
۲۰	۱۴۰۰		*	*	*	*		*					*										*	۶۷	
۲۰۰	.		*	*	*	*		*					*										*	۶۸	
۲۰۰	.		*	*	*	*		*					*										*	۶۹	
۱۵۰	۱۰۰		*	*	*	*		*					*										*	۷۰	
۱۲۰	۵۰۰		*	*	*	*		*					*										*	۷۱	
۸۰	۵۰۰		*	*	*	*		*					*										*	۷۲	
۵۰	۲۷۰		*	*	*	*		*		*			*										*	۷۳	
۱۵	۸۰		*	*	*	*		*					*										*	۷۴	
۲۲	۲۰		*	*	*	*		*					*										*	۷۵	
۱۰۰	۲۰۰		*	*	*	*		*					*										*	۷۶	
۱۰۰	۲۰۰		*	*	*	*		*					*										*	۷۷	
۲۰	۲۰۰۰		*	*	*	*		*					*										*	۷۸	
۲۵	۲۵۰		*	*	*	*		*					*										*	۷۹	
۲۰۰	۲۰۰		*	*	*	*		*					*										*	۸۰	
۵۰	۲۴۰		*	*	*	*		*					*										*	۸۱	
۱۲۰	۱۲۰۰		*	*	*	*		*					*										*	۸۲	
.	۵۰		*	*	*	*		*					*										*	۸۳	
.	.		*	*	*	*		*					*										*	۸۴	
۸۰	۱۰۵		*	*	*	*		*					*										*	۸۵	
۲۰۰	۲۰۰		*	*	*	*		*					*										*	۸۶	
۲۰	۲۰۰		*	*	*	*		*					*										*	۸۷	
۱۵۰	۵۰		*	*	*	*		*					*										*	۸۸	
۱۵۰	۲۰		*	*	*	*		*					*										*	۸۹	
۲۵	۱۲۵		*	*	*	*		*			*		*										*	۹۰	
۲۰	۲۵۰		*	*	*	*		*					*										*	۹۱	
۱۰۰	۵۰		*	*	*	*		*					*										*	۹۲	
۲۰	۲۰		*	*	*	*		*					*										*	۹۳	
۲۰	۲۰		*	*	*	*		*					*										*	۹۴	
۲۰	۲۰		*	*	*	*		*					*										*	۹۵	
۲۰	۲۰		*	*	*	*		*					*										*	۹۶	
۲۰	۲۰		*	*	*	*		*					*										*	۹۷	
۲۰	۲۰		*	*	*	*		*					*										*	۹۸	

شماره ردیف آبادی	فصلیت کشاورزی							بیمت شامل	بیمت باسواد	بیمت غیرالیه	کل بیمت	تعداد خانوار	نوع راه آبادی کندی	کند آبادی	آبادی	شماره ردیف آبادی
	پرورش ماهی	پرورش زنبورسل	پرورش گاو ابریم	پرورش گاو پور	دامداری دامپروری	باغداری	زراعت									
۱۷	۱۶	۱۵	۱۴	۱۳	۱۲	۱۱	۱۰	۹	۸	۷	۶	۵	۴	۳	۲	۱
۹۹					*	*	*	۲۸	۵۰	۸۸	۱۱۶	۲۲	۲	۲۳۸۰۱۹	کوشکدر
۱۰۰					*	*	*	۲	۵	۹	۹	۲	۴	۲۳۸۰۲۰	کوشکلاته
۱۰۱					*	*	*	۵۱	۹۹	۱۶۴	۲۱۲	۴۷	۲	۲۳۸۰۲۱	کلیه کلابه مغلی
۱۰۲				*	*	*	*	۷	۱۴	۲۷	۲۲	۶	۴	۲۳۸۰۲۲	کلیه کلابه مغلی
۱۰۳		*		*	*	*	*	۷۲	۱۸۲	۲۸۰	۳۳۸	۷۵	۲	۲۳۸۰۲۳	کرمار و مغلی
۱۰۴				*	*	*	*	۲۳	۹۷	۱۶۲	۱۹۸	۳۸	۲	۲۳۸۰۲۴	کرمار و مغلی
۱۰۵				*	*	*	*	۳۱	۴۸	۱۱۰	۱۴۳	۲۵	۲	۲۳۸۰۲۵	کرمک
۱۰۶				*	*	*	*	۵۱	۶۳	۱۵۲	۲۰۷	۲۲	۲	۲۳۸۰۲۸	گشنه رود
۱۰۷				*	*	*	*	۵۶	۷۳	۱۹۹	۲۵۲	۴۴	۴	۲۳۸۰۳۰	انظر
۱۰۸				*	*	*	*	۹۳	۱۵۸	۳۵۴	۴۷۱	۸۶	۲	۲۳۸۰۳۱	لاته
۱۰۹				*	*	*	*	۴۶	۸۱	۱۴۸	۱۷۶	۳۴	۲	۲۳۸۰۳۲	مارکین
۱۱۰				*	*	*	*	۵۵	۱۶۷	۲۴۴	۳۱۰	۵۶	۲	۲۳۸۰۳۳	محمد آباد
۱۱۱				*	*	*	*	۲۶	۵۹	۹۶	۱۱۴	۲۵	۲	۲۳۸۰۳۴	مرک
۱۱۲				*	*	*	*	۳	۱	۴	۴	۲	۲	۲۳۸۰۳۶	مزرعه کن آباد
۱۱۳				*	*	*	*	۱۵	۲۲	۴۷	۵۷	۱۲	۴	۲۳۸۰۳۷	مزرعه مغلی
۱۱۴				*	*	*	*	۲۹	۵۱	۹۷	۱۱۴	۲۳	۲	۲۳۸۰۳۹	مزرعه علیا
۱۱۵				*	*	*	*	۱۷۸	۵۲۸	۷۲۲	۹۰۸	۱۷۴	۲	۲۳۸۰۴۲	معلم کلابه
۱۱۶				*	*	*	*	۲۴	۸۶	۱۰۷	۱۳۶	۲۲	۲	۲۳۸۰۴۳	منصور باغ
۱۱۷				*	*	*	*	۱۲۶	۹۷	۲۰۹	۲۳۴	۶۷	۲	۲۳۸۰۴۴	مرفقین
۱۱۸				*	*	*	*	۳	۸	۱۲	۱۳	۲	۲	۲۳۸۰۴۵	میانه خانی
۱۱۹				*	*	*	*	۴۹	۷۶	۱۵۰	۱۸۶	۴۵	۲	۲۳۸۰۴۷	میلهک
۱۲۰				*	*	*	*	۶۳	۱۸۸	۳۱۹	۳۸۹	۷۱	۲	۲۳۸۰۴۹	ورین
۱۲۱				*	*	*	*	۲۲۱	۱۸۵	۳۵۹	۴۴۲	۹۲	۲	۲۳۸۰۵۰	ورتوان
۱۲۲				*	*	*	*	۱۹	۴۴	۶۶	۷۶	۱۲	۲	۲۳۸۰۵۱	ورقیل
۱۲۳				*	*	*	*	۲۶۴	۴۹۲	۹۱۷	۱۰۶۹	۱۹۴	۲	۲۳۸۰۵۲	وخته
۱۲۴		*		*	*	*	*	۸۸	۱۰۴	۲۸۲	۳۶۲	۷۰	۲	۲۳۸۰۵۵	ویار
۱۲۵				*	*	*	*	۳	۳	۱۰	۱۶	۲	۴	۲۳۸۰۵۶	ماش کلابه
۱۲۶				*	*	*	*	۵۴	۱۱۱	۱۹۲	۲۴۸	۴۸	۲	۲۳۸۰۵۷	مریان
۱۲۷				*	*	*	*	۷۱	۱۵۲	۲۵۵	۲۹۷	۶۰	۲	۲۳۸۰۵۸	مریفت
۱۲۸				*	*	*	*	۱۹	۴۸	۸۲	۸۶	۱۹	۲	۲۳۸۰۶۰	ملا رود
۱۲۹				*	*	*	*	۲۹	۶۲	۱۱۶	۱۵۲	۲۰	۲	۲۳۸۰۶۱	خلال آباد
۱۳۰		*		*	*	*	*	۱۷۲	۵۸۴	۱۰۲۲	۱۲۸۵	۲۳۸	۲	۲۳۸۰۶۲	میر
۱۳۱				*	*	*	*	۱۱۴	۱۸۰	۴۲۲	۵۶۲	۱۱۲	۲	۲۳۸۰۶۴	بیارود
۱۳۲				*	*	*	*	۵۵	۱۰۲	۱۷۸	۲۲۹	۲۹	۲	۲۳۸۰۶۵	بوج
		۲۲	۰	۸	۶۴	۶۳	۶۴	۵۱۳۰	۸۰۹۸	۱۷۸۹۵	۲۱۷۹۲	۴۲۵۸				بخش طارم مغلی
		۲۲	۰	۸	۶۴	۶۳	۶۴	۵۱۳۰	۸۰۹۸	۱۷۸۹۵	۲۱۷۹۲	۴۲۵۸				دهستان طارم مغلی
۱				*	*	*	*	۷۶	۲۹	۲۲۱	۲۷۴	۵۴	۲	۲۳۸۲۶۵	اردک
۲				*	*	*	*	۶	۲	۱۷	۲۶	۴	۲	۲۳۸۲۶۸	از شاخ علیا
۳				*	*	*	*	۹	۲	۲۵	۳۴	۷	۲	۲۳۸۲۷۰	اصبک
۴		*		*	*	*	*	۱۲	۱۱	۲۷	۴۲	۹	۲	۲۳۸۲۷۱	اصاصیل آباد
۵				*	*	*	*	۴۵	۵۹	۱۵۷	۱۹۲	۲۵	۲	۲۳۸۲۷۲	آقچه فلاق
۶				*	*	*	*	۲۸۶	۶۶۶	۱۰۲۱	۱۱۹۶	۲۴۷	۲	۲۳۸۲۷۵	الستون کفی
۷		*		*	*	*	*	۱۱۳	۲۱۱	۳۹۱	۴۶۴	۱۱۰	۲	۲۳۸۲۷۸	الستون

کد نوع راه آبادی: ۱ جاده انحصاری، ۲ جاده مشترک، ۳ جاده خاکی، ۴ مارود، ۵ سایر (بسیار راه آهن، باره آبی، ۵۱، نامشخص)

تعداد و گاو کوساله	تعداد گوسفند بزرگ	تیمچه گاو زمین آلات شادری	فروشگاه تانوفی	دشتری بر رویه تعمیر می آید	تلفون	دشتری بر رویه تعمیر می آید	صندوق پست	بیمار و مامای روستایی	دانشگاه کیمیا و پزشکی	پزشک	خانه بهداشت	مرکز بهداشتی درمانی	حمام	آموزش باغچه پروری	مدرسه راهنمایی	دبستان	برق	آب لوله کشی	پایگاه خدمات پنج	مرکز خدمات روستایی	دفتر بهداشت ازادگی	شورای اسلامی روستایی	اماکن مذهبی مسلمانان	بنای مذهبی مسلمانان	تعمیرات عمومی
۴۲	۴۱	۴۰	۳۹	۳۸	۳۷	۳۶	۳۵	۳۴	۳۳	۳۲	۳۱	۳۰	۲۹	۲۸	۲۷	۲۶	۲۵	۲۴	۲۳	۲۲	۲۱	۲۰	۱۹	۱۸	۱۷
۲۰	۱۵۰													*				*			*	*	*	*	۹۹
۲	۴۲۵													*				*			*	*	*	*	۱۰۰
۱۵۰	۵۰۰		*	*	*							*	*	*				*		*	*	*	*	*	۱۰۱
۱۲	۱۵۰													*				*		*	*	*	*	*	۱۰۲
۱۵۰	۴۰۰			*	*									*				*		*	*	*	*	*	۱۰۳
۷۰	۴۰۰			*	*									*				*		*	*	*	*	*	۱۰۴
۷۰	۰			*	*									*				*		*	*	*	*	*	۱۰۵
۷۰	۶۰۰		*	*	*			*						*				*		*	*	*	*	*	۱۰۶
۶۰	۶۰۰			*	*			*						*				*		*	*	*	*	*	۱۰۷
۱۶۰	۱۲۰۰		*	*	*			*						*				*		*	*	*	*	*	۱۰۸
۲۵	۲۵۰			*	*			*						*				*		*	*	*	*	*	۱۰۹
۲۰۰	۵۰۰			*	*			*						*				*		*	*	*	*	*	۱۱۰
۳۴	۱۵۰			*	*			*						*				*		*	*	*	*	*	۱۱۱
۱۰	۰			*	*			*						*				*		*	*	*	*	*	۱۱۲
۴۰	۲۵۰			*	*			*						*				*		*	*	*	*	*	۱۱۳
۱۵۰	۲۰۰			*	*			*						*				*		*	*	*	*	*	۱۱۴
۸۴	۹۸۵		*	*	*		*	*						*			*	*	*	*	*	*	*	*	۱۱۵
۷۰	۳۵۰			*	*			*						*				*		*	*	*	*	*	۱۱۶
۱۰۰	۶۵۰		*	*	*			*						*				*		*	*	*	*	*	۱۱۷
۲	۶۵			*	*			*						*				*		*	*	*	*	*	۱۱۸
۴۰	۵۰۰		*	*	*			*						*				*		*	*	*	*	*	۱۱۹
۱۰۰	۱۲۰		*	*	*		*	*						*				*		*	*	*	*	*	۱۲۰
۱۰۰	۶۰۰		*	*	*		*	*						*				*		*	*	*	*	*	۱۲۱
۴۰	۲۰		*	*	*			*						*				*		*	*	*	*	*	۱۲۲
۳۰۰	۱۲۰۰		*	*	*		*	*			*	*	*	*				*		*	*	*	*	*	۱۲۳
۱۰۰	۱۰۰۰		*	*	*		*	*						*				*		*	*	*	*	*	۱۲۴
۷	۱۵۲			*	*			*						*				*		*	*	*	*	*	۱۲۵
۱۵۰	۱۰۰			*	*			*						*				*		*	*	*	*	*	۱۲۶
۱۸۰	۴۵۰			*	*			*						*				*		*	*	*	*	*	۱۲۷
۲	۱۰۰			*	*			*						*				*		*	*	*	*	*	۱۲۸
۸۰	۲۰۰			*	*			*						*				*		*	*	*	*	*	۱۲۹
۲۰۰	۴۰۰۰		*	*	*		*	*						*				*		*	*	*	*	*	۱۳۰
۱۰۰	۴۰۰		*	*	*		*	*						*				*		*	*	*	*	*	۱۳۱
۱۸۰	۴۵۰		*	*	*		*	*						*				*		*	*	*	*	*	۱۳۲
۱۳۳۱	۳۱۲۸	۰	۱۵	۲۰	۳	۸	۶	۲	۰	۵	۲	۵	۳	۸	۱۳	۷۴	۱	۷۸	۲	۰	۱	۲۹	۹۸	۲۱	۱
۱۳۳۱	۳۱۲۸	۰	۱۵	۲۰	۲	۸	۶	۲	۰	۵	۲	۵	۳	۸	۱۳	۷۴	۱	۷۸	۲	۰	۱	۲۹	۹۸	۲۱	۱
۱۰۰	۱۶۰																								۱
۵۱	۵۱																								۲
۳	۰																								۳
۳۰	۴۳																								۴
۱۰۰	۱۰۰۰			*	*		*	*						*				*		*	*	*	*	*	۵
۳۰۰	۴۰۰		*	*	*		*	*						*				*		*	*	*	*	*	۶
۴۵۰	۱۵۰۰		*	*	*		*	*						*				*		*	*	*	*	*	۷

شماره ردیف آبادی	فخایت کشاورزی						بجیت شغل	بجیت باسواد	بجیت عساکری	کل بجیت	تعداد خانوار	نوع راه آبادی (رکد)	رکد آبادی	آبادی	
	پرورش ماهی	پرورش بز و گاو	پرورش گاو و گوسفند	پرورش طیور	واحداری دامپروری	باغداری									
۱۷	۱۶	۱۵	۱۴	۱۳	۱۲	۱۱	۱۰	۹	۸	۷	۶	۵	۴	۳	۲
۸					*	*	*	۶۳	۴۱	۱۷۸	۲۳۵	۲۵	۲	۲۲۸۲۷۹	اندلیین
۹					*	*	*	۲۵	۲۲	۱۰۶	۱۳۶	۱۸	۲	۲۲۸۲۸۱	اورکن ترک
۱۰					*	*	*	۲۰۶	۲۸۰	۸۱۵	۱۰۳۴	۱۸۴	۲	۲۲۸۲۸۲	اورکن کرد
۱۱		*			*	*	*	۱۴	۹	۳۶	۴۲	۸	۳	۲۲۸۲۸۳	ایل چوچان
۱۲					*	*	*	۶	۰	۱۶	۱۸	۲	۳	۲۲۸۲۸۴	سایه
۱۳				*	*	*	*	۲۸	۶۶	۱۵۵	۱۸۹	۲۲	۳	۲۲۸۲۸۸	بروج
۱۴					*	*	*	۱۲	۲۲	۵۸	۳۷	۱۲	۲	۲۲۸۲۸۷	قله دوز علیا
۱۵					*	*	*	۱۲	۳۴	۶۳	۸۳	۱۵	۱	۲۲۸۲۸۶	بنز هره
۱۶					*	*	*	۲۸	۳۸	۱۲۲	۱۷۰	۲۱	۳	۲۲۸۲۹۰	سویچی
۱۷		*			*	*	*	۱۲	۲۲	۶۴	۵۱	۹	۲	۲۲۸۲۹۲	بورماکتک
۱۸					*	*	*	۲۲	۱۱	۵۵	۹۱	۱۶	۴	۲۲۸۲۹۳	مغاور
۱۹					*	*	*	۶۶	۸۱	۵۱	۶۱	۱۲	۳	۲۲۸۲۹۴	مغاور ام ابیاد
۲۰					*	*	*	۲۵	۲۸	۱۰۶	۱۳۰	۲۲	۲	۲۲۸۲۹۵	مغاور رود
۲۱					*	*	*	۲۲	۵۴	۱۲۰	۱۶۰	۲۰	۲	۲۲۸۲۹۶	سویچه
۲۲					*	*	*	۴۰	۳۴	۱۳۶	۱۶۱	۲۰	۲	۲۲۸۲۹۸	بیلنگه
۲۳					*	*	*	۲۲	۲۲	۷۵	۹۶	۲۰	۳	۲۲۸۳۰۰	دو دگی
۲۴					*	*	*	۴	۴	۱۶	۱۶	۲	۳	۲۲۸۳۰۱	ان او بیامی
۲۵					*	*	*	۳۹	۲۳	۱۱۲	۱۲۶	۲۰	۴	۲۲۸۳۰۴	ر بیین
۲۶					*	*	*	۲۴	۱۲	۶۷	۸۶	۱۷	۲	۲۲۸۳۰۵	مغاور امیر ابیاد
۲۷		*			*	*	*	۴۶	۴۸	۱۳۰	۱۵۶	۴۰	۲	۲۲۸۳۰۶	سویچه
۲۸		*			*	*	*	۵۲	۷۰	۱۴۶	۱۷۲	۲۷	۳	۲۲۸۳۰۸	بیزه
۲۹					*	*	*	۸۱	۸	۵۰	۵۶	۱۰	۲	۲۲۸۳۱۰	مغاور ابیاد
۳۰		*			*	*	*	۳۱	۲۲	۶۸	۷۸	۱۹	۱	۲۲۸۳۱۱	مغاور خانی
۳۱		*			*	*	*	۶۶	۸۳	۲۵۱	۳۱۲	۴۹	۳	۲۲۸۳۱۲	مغاور ابیاد
۳۲		*			*	*	*	۹۳	۱۱۵	۳۲۷	۳۸۷	۷۹	۳	۲۲۸۳۱۳	مغاور
۳۳					*	*	*	۶۱	۱۰۶	۳۱۳	۳۶۲	۵۷	۲	۲۲۸۳۱۴	خادیرنه بیلا
۳۴					*	*	*	۱۸	۱۹	۶۶	۹۰	۱۷	۲	۲۲۸۳۱۵	خادیرنه پاکین
۳۵					*	*	*	۲	۰	۶	۶	۲	۴	۲۲۸۳۱۶	مغاور
۳۶					*	*	*	۵۷	۸۶	۲۰۴	۲۳۹	۴۷	۳	۲۲۸۳۲۰	دولونجان محمد ابیاد
۳۷					*	*	*	۳۱	۵۹	۱۱۵	۱۳۴	۲۸	۳	۲۲۸۳۲۱	دیزوین
۳۸		*			*	*	*	۵۳	۲۲	۱۶۸	۲۰۷	۳۴	۳	۲۲۸۳۲۲	رزان
۳۹					*	*	*	۹	۷	۱۸	۲۰	۵	۴	۲۲۸۳۲۴	رزکنه
۴۰		*			*	*	*	۱۰	۰	۲۲	۲۷	۶	۴	۲۲۸۳۲۵	رودیر
۴۱					*	*	*	۵۱	۳۹	۱۵۲	۱۹۰	۴۰	۳	۲۲۸۳۲۶	ز اچکان مدلی
۴۲					*	*	*	۲۱	۳۴	۱۱۵	۱۴۰	۲۲	۲	۲۲۸۳۲۷	ز اچکان علیا
۴۳					*	*	*	۹۶	۱۱۷	۳۰۸	۳۷۲	۶۰	۳	۲۲۸۳۲۸	ز رشده
۴۴					*	*	*	۴۵	۹۷	۱۷۸	۲۰۳	۴۱	۳	۲۲۸۳۳۰	زه ابیاد
۴۵					*	*	*	۱	۴	۵	۵	۱	۱	۲۲۸۳۳۲	مغاوران زارستان
۴۶					*	*	*	۸۵	۲۹	۳۰۸	۳۶۹	۶۹	۳	۲۲۸۳۳۳	مغاور
۴۷					*	*	*	۴۴	۵۲	۱۲۸	۱۷۵	۲۵	۲	۲۲۸۳۳۶	مغاور
۴۸					*	*	*	۶۸	۵۴	۱۹۸	۲۴۹	۵۲	۲	۲۲۸۳۳۷	مغاور
۴۹					*	*	*	۵۳	۸۵	۱۸۵	۲۰۵	۵۲	۲	۲۲۸۳۳۹	مغاور مدلی
۵۰					*	*	*	۲۱	۱۴۲	۲۵۶	۳۱۵	۵۹	۲	۲۲۸۳۴۰	مغاور علیا
۵۱					*	*	*	۳۱	۴۸	۸۰	۹۵	۱۶	۳	۲۲۸۳۴۱	مغاور شان
۵۲					*	*	*	۱۱۹	۲۱۰	۳۶۶	۴۳۶	۱۱۲	۱	۲۲۸۳۴۲	سیاه بوش

کمزوع راه آبادی و جاده استاده ۱، جاده شماره ۲، جاده خانگی ۳، جاده ۴، سایر راه ها و جاده های آبادی ۵۱، نامشخص ۶

ردیف آبادی	۱۷	پرورش ماهی	پرورش زنبورسل	پرورش کرم ابریشم	پرورش طیور	دادهاری دامپروری	باغداری	زراعت	بمیت شامل	بمیت باسواد	بمیت عساکر بیشتر	کل بمیت	تعداد خانوار	نوع راه آبادی (کد)	کد آبادی	آبادی	ردیف آبادی
۵۳									۱۸۹	۳۶۴	۶۳۹	۷۲۸	۱۸۴	۲	۲۲۸۲۴۲	سیردان	۵۳
۵۴									۲۷	۴۵	۹۲	۱۰۸	۲۲	۲	۲۲۸۲۴۵	شاهوران	۵۴
۵۵									۲۳	۳۳	۷۵	۱۰۱	۲۱	۲	۲۲۸۲۴۷	فولوم	۵۵
۵۶									۴۷	۸۹	۱۸۸	۲۱۹	۴۸	۲	۲۲۸۲۴۸	شیخزر	۵۶
۵۷									۳۷	۷۵	۱۶۸	۲۳۰	۴۵	۱	۲۲۸۲۴۹	غیرین مو	۵۷
۵۸									۲۰۲	۷۶۷	۲۳۸	۷۶۹	۳۷	۲	۲۲۸۲۵۰	سبزو	۵۸
۵۹									۱۹	۳۹	۴۶	۱۲۴	۲۲	۱	۲۲۸۲۵۱	نار از ان علیا	۵۹
۶۰									۸۹	۱۶۸	۲۲۴	۲۷۰	۵۸	۲	۲۲۸۲۵۲	مباص آباد	۶۰
۶۱									۴۴	۵۲	۲۲۲	۲۶۲	۴۸	۲	۲۲۸۲۵۳	علی آباد	۶۱
۶۲									۱۱	۱۲	۲۳	۲۷	۷	۲	۲۲۸۲۵۴	عمتد	۶۲
۶۳									۲۵	۲۰	۲۲	۱۰۳	۲۰	۲	۲۲۸۲۵۶	مشجه خوران	۶۳
۶۴									۲۹	۲۷	۱۰۰	۱۱۵	۲۰	۲	۲۲۸۲۵۷	قار خون	۶۴
۶۵									۲۲	۵۲	۹۵	۱۱۶	۲۲	۲	۲۲۸۲۶۰	قره چم	۶۵
۶۶									۶	۷	۱۹	۲۹	۷	۲	۲۲۸۲۶۱	کره دولو	۶۶
۶۷									۲۲	۳۲	۴۶	۵۴	۱۰	۱	۲۲۸۲۶۲	مضلق شالیزمین	۶۷
۶۸									۲۲	۵۲	۱۵۲	۱۹۲	۲۲	۲	۲۲۸۲۶۷	قلالو	۶۸
۶۹									۲۲	۵۰	۸۸	۱۰۵	۱۹	۱	۲۲۸۲۷۰	قیطون	۶۹
۷۰									۴۱	۹۱	۱۶۰	۲۰۶	۲۲	۲	۲۲۸۲۷۲	شدر	۷۰
۷۱									۳۰۴	۵۸۲	۱۱۰۸	۱۶۲۱	۲۸۱	۱	۲۲۸۲۷۶	دلج	۷۱
۷۲									۱۸	۹	۴۷	۵۰	۱۲	۴	۲۲۸۲۷۹	کتکاور	۷۲
۷۳									۸۷	۱۸۱	۲۷۲	۴۶۷	۹۳	۱	۲۲۸۲۸۱	کوکبیر سفلی	۷۳
۷۴									۳۷	۳۶	۱۶۱	۲۰۷	۴۲	۱	۲۲۸۲۸۲	کوکبیر علیا	۷۴
۷۵									۱۵	۶۲	۵۵	۷۱	۱۵	۲	۲۲۸۲۸۳	نورخانه	۷۵
۷۶									۱۱۳	۱۰۶	۲۰۸	۲۸۸	۷۸	۲	۲۲۸۲۸۴	کوشج	۷۶
۷۷									۳	۴	۸	۸	۲	۳	۲۲۸۲۸۷	ماچار	۷۷
۷۸									۱۸۳	۳۷۰	۶۳۷	۷۵۰	۱۴۲	۲	۲۲۸۲۸۸	ماهین	۷۸
۷۹									۶۵	۵۲	۲۱۲	۲۶۸	۵۰	۲	۲۲۸۲۸۹	محمدده	۷۹
۸۰									۳۴	۶۷	۱۳۱	۱۵۹	۲۹	۲	۲۲۸۲۹۰	مرنگ	۸۰
۸۱									۲۲	۴۳	۱۶۲	۱۶۲	۲۶	۲	۲۲۸۲۹۵	مسطقلو	۸۱
۸۲									۵۶	۸۲	۳۶۴	۳۸۱	۴۰	۲	۲۲۸۳۰۱	مقانتک	۸۲
۸۳									۲۰	۱۷	۱۱۱	۱۴۸	۲۴	۱	۲۲۸۳۰۲	ملاعلی	۸۳
۸۴									۴۳	۷۷	۲۲۲	۱۸۶	۲۲	۱	۲۲۸۳۰۳	میرخو استخر	۸۴
۸۵									۲۹	۱۰۹	۲۵۵	۲۴۲	۶۱	۲	۲۲۸۳۰۴	میرخو استخر	۸۵
۸۶									۲۰	۲۷	۵۷	۷۷	۹	۲	۲۲۸۳۰۵	میوه سنگه	۸۶
۸۷									۴۴	۸۹	۲۵۸	۳۲۴	۵۶	۲	۲۲۸۳۰۶	نجداسپاد	۸۷
۸۸									۱۳	۹	۴۵	۵۵	۱۰	۲	۲۲۸۳۰۷	نصیر آباد	۸۸
۸۹									۱۲	۱۷	۵۰	۵۶	۱۲	۲	۲۲۸۳۰۸	نصیرین	۸۹
۹۰									۵۵	۸۶	۱۴۸	۱۷۴	۲۵	۲	۲۲۸۳۰۹	نهران	۹۰
۹۱									۲۴۰	۶۵۶	۱۰۵۴	۱۲۶۱	۲۴۷	۲	۲۲۸۳۱۰	نصیرکند	۹۱
۹۲									۹	۱۱	۲۷	۳۳	۶	۲	۲۲۸۳۱۱	وختمان	۹۲
۹۳									۴۶	۷۷	۱۵۰	۱۷۲	۲۴	۲	۲۲۸۳۱۲	وختمین	۹۳
۹۴									۲۵	۴۷	۸۹	۱۰۵	۱۹	۱	۲۲۸۳۱۳	هندوزمین	۹۴
۹۵									۵۲	۷۹	۲۰۱	۲۲۴	۵۰	۲	۲۲۸۳۱۴	بمقان	۹۵
۹۶									۳	۳	۲	۳	۱	۲	۲۲۸۳۱۵	بوزباص	۹۶

کد نوع راه آبادی: ۱. جاده سنگریزه، ۲. جاده خاکی، ۳. ماره، ۴. سایر (اینگاه راه آهن یا راه آبی)، ۵. نامشخص

شماره ردهیف آبادی	آبادی	کد آبادی	نوع راه آبادی (کد)	تعداد خانوار	کل جمعیت	جمعیت عورتان بیشتر	جمعیت باسواد	جمعیت شغل	فعالیت کشاورزی						
									پرورش ماهی	پرورش زنبورسل	پرورش کرم ابریشم	پرورش طیور	دامداری دامپروری	باغداری	زراعت
۱	۲	۳	۴	۵	۶	۷	۸	۹	۱۰	۱۱	۱۲	۱۳	۱۴	۱۵	۱۶
۹۸	بسیار کم	۲۳۸۴۲۰	۴	۱۰۵	۵۸۴	۴۵۶	۲۶۲	۱۱۵	*	*	*	*	*	*	*
	۹ بخش مرکزی														
	دهستان اقبال														
۱	اجریتند	۲۳۸۵۹۲	۲	۵۱	۲۱۷	۳۳۲	۱۶۳	۶۳	*	*	*	*	*	*	*
۲	اداره ماشین الات سازان عمر انقزوین	۲۳۸۵۹۴	۱	۸	۵	۴	۴	۱	*	*	*	*	*	*	*
۳	اردبیلک	۲۳۸۵۹۵	۲	۲۱۲	۱۰۲۵	۷۸۲	۴۰۰	۲۲۸	*	*	*	*	*	*	*
۴	ارتشکند	۲۳۸۵۹۶	۴	۲۴	۲۰	۱۱	۵	۵	*	*	*	*	*	*	*
۵	ارواح آباد	۲۳۸۵۹۷	۲	۱۱۷	۶۲۶	۴۷۶	۱۹۲	۱۰۷	*	*	*	*	*	*	*
۶	اسماعیل آباد	۲۳۸۵۹۸	۲	۱۰۹	۵۷۲	۴۳۳	۱۷۰	۷۳	*	*	*	*	*	*	*
۷	اغتستان	۲۳۸۵۹۹	۲	۲۰۷	۱۱۳۷	۸۷۴	۵۵۲	۲۲۴	*	*	*	*	*	*	*
۸	اکبر آباد	۲۳۸۶۰۲	۲	۲۷	۱۳۶	۹۹	۴۵	۲۹	*	*	*	*	*	*	*
۹	الک	۲۳۸۶۰۳	۲	۴۲	۲۴۱	۱۷۶	۹۶	۴۵	*	*	*	*	*	*	*
۱۰	الولک	۲۳۸۶۰۴	۲	۲۴۵	۱۱۶۱	۷۹۶	۴۱۸	۳۳۰	*	*	*	*	*	*	*
۱۱	امام خمین	۲۳۸۶۰۵	۳	۱۶	۶۹	۳۸	۱۷	۹	*	*	*	*	*	*	*
۱۲	امامزاده اقبال	۲۳۸۶۰۶	۲	۴۰	۲۴۵	۱۸۱	۱۲۲	۴۵	*	*	*	*	*	*	*
۱۳	امیر اقبال	۲۳۸۶۰۸	۲	۱۰	۵۹	۲۴	۹۱	۱۱	*	*	*	*	*	*	*
۱۴	انبار سازان عمر انقزوین	۲۳۸۶۰۹	۱	۶	۲۲	۲۰	۲۰	۷	*	*	*	*	*	*	*
۱۵	اوزوندرد	۲۳۸۶۱۱	۲	۵۱	۱۶۵	۱۴۱	۵۶	۴۸	*	*	*	*	*	*	*
۱۶	ایستگاه کهن دژ	۲۳۸۶۱۲	۲	۵	۲۲	۲۴	۱۸	۷	*	*	*	*	*	*	*
۱۷	بیاد مجین	۲۳۸۶۱۳	۳	۴۱	۲۲۳	۱۹۲	۱۲	۲۸	*	*	*	*	*	*	*
۱۸	بیار اچین	۲۳۸۶۱۴	۱	۱۶	۹۵	۷۲	۴۰	۱۶	*	*	*	*	*	*	*
۱۹	بیار سف	۲۳۸۶۱۶	۲	۲۲۹	۱۲۱۱	۸۰۹	۴۶۴	۲۵۳	*	*	*	*	*	*	*
۲۰	بند زوبیار	۲۳۸۶۱۸	۲	۲۱	۶۴	۴۶	۱۰	۲۱	*	*	*	*	*	*	*
۲۱	بوزلین	۲۳۸۶۱۹	۲	۸۲	۶۱۲	۵۷۱	۳۵۵	۲۸۰	*	*	*	*	*	*	*
۲۲	بیادستان	۲۳۸۶۲۱	۱	۶۶۶	۳۳۳۳	۲۰۸۰	۱۵۸۹	۳۷۵	*	*	*	*	*	*	*
۲۳	بیاگاه بیدیم راه قزوین	۲۳۸۶۲۲	۱	۷	۷	۷	۵	۱	*	*	*	*	*	*	*
۲۴	بیربیر حقیان	۲۳۸۶۲۵	۱	۳۹۹	۲۱۴۲	۱۶۰۸	۹۶۲	۳۳۳	*	*	*	*	*	*	*
۲۵	بیراتنه	۲۳۸۶۲۶	۲	۱۴	۸۴	۷۱	۳۶	۱۹	*	*	*	*	*	*	*
۲۶	چاشنه آباد	۲۳۸۶۳۱	۲	۶۶	۳۷۲	۲۸۶	۱۵۴	۷۷	*	*	*	*	*	*	*
۲۷	چغان آباد	۲۳۸۶۳۲	۱	۷	۷	۴	۴	۲	*	*	*	*	*	*	*
۲۸	چاربغی	۲۳۸۶۳۳	۲	۹۲	۴۷۳	۳۵۳	۱۶۹	۳۸	*	*	*	*	*	*	*
۲۹	چوبین در	۲۳۸۶۳۴	۱	۶۸	۲۸۶	۲۴۲	۱۱۶	۶۶	*	*	*	*	*	*	*
۳۰	حسن آباد	۲۳۸۶۳۵	۲	۲۲	۱۲۲	۸۰	۴۳	۲۵	*	*	*	*	*	*	*
۳۱	حسن آباد اقبال	۲۳۸۶۳۶	۲	۷۱	۴۸	۴۶	۲۱	۱۹	*	*	*	*	*	*	*
۳۲	حمید آباد	۲۳۸۶۳۷	۲	۵۶	۶۸۴	۴۶۳	۲۶۶	۹۵	*	*	*	*	*	*	*
۳۳	خبر آباد	۲۳۸۶۳۸	۱	۱۲۱	۶۱۶	۴۲۶	۲۴۰	۱۲۵	*	*	*	*	*	*	*
۳۴	دیوزج	۲۳۸۶۳۹	۱	۴۵	۲۲۳	۱۷۰	۱۳۵	۴۳	*	*	*	*	*	*	*
۳۵	رزجرد	۲۳۸۶۴۰	۲	۲۰۵	۱۵۳۴	۱۲۲۲	۷۲۲	۲۲۶	*	*	*	*	*	*	*
۳۶	رشتقون	۲۳۸۶۴۱	۱	۱۹۰	۹۵۱	۷۵۵	۵۳۱	۱۶۵	*	*	*	*	*	*	*
۳۷	زرغند	۲۳۸۶۴۲	۲	۵۸	۲۸۳	۲۲۲	۱۶۱	۷۱	*	*	*	*	*	*	*
۳۸	زوبیار	۲۳۸۶۴۳	۲	۱۱۲	۵۸۹	۴۳۴	۱۹۰	۸۰	*	*	*	*	*	*	*
۳۹	زیباشهر	۲۳۸۶۴۴	۲	۷۶	۲۷۲	۱۵۴	۲۴۴	۱۲۰	*	*	*	*	*	*	*
۴۰	سازمان گفت و شنود شهرستان اقبال	۲۳۸۶۴۵	۲	۱۱	۵۴	۲۴	۱۳	۱۳	*	*	*	*	*	*	*

کد نوع راه آبادی: ۱ جاده اسفالتی، ۲ جاده شوسه، ۳ جاده خاکی، ۴ سایر راههای راه آهن یا راه آبی، ۵ نامشخص

فعالیت کشاورزی

شماره ردیف آبادی	فعالیت کشاورزی							جمعیت شامل	جمعیت باسواد	جمعیت عرسالزایش	کل جمعیت	تعداد خانوار	نوع راه آبادی (کیلومتر)	کد آبادی	آبادی
	پرورش ماهی	پرورش بز و گاو	پرورش گاو و گوسفند	پرورش طیور	دامداری دامپروری	باغداری	زراعت								
۱۷	۱۶	۱۵	۱۴	۱۳	۱۲	۱۱	۱۰	۹	۸	۷	۶	۵	۴	۳	۲
۴۱								۱۹۰۹	۲۹۹۷	۷۰۱۷	۲۶۶۲	۱۸۱	۱	۲۳۸۶۵۸	۱
۴۲				*	*	*	*	۱۹۰۹	۲۹۹۷	۷۰۱۷	۲۶۶۲	۱۸۱	۱	۲۳۸۶۵۸	۱
۴۳			*	*	*	*	*	۱۹۰۹	۲۹۹۷	۷۰۱۷	۲۶۶۲	۱۸۱	۱	۲۳۸۶۵۸	۱
۴۴			*	*	*	*	*	۱۹۰۹	۲۹۹۷	۷۰۱۷	۲۶۶۲	۱۸۱	۱	۲۳۸۶۵۸	۱
۴۵			*	*	*	*	*	۱۹۰۹	۲۹۹۷	۷۰۱۷	۲۶۶۲	۱۸۱	۱	۲۳۸۶۵۸	۱
۴۶			*	*	*	*	*	۱۹۰۹	۲۹۹۷	۷۰۱۷	۲۶۶۲	۱۸۱	۱	۲۳۸۶۵۸	۱
۴۷			*	*	*	*	*	۱۹۰۹	۲۹۹۷	۷۰۱۷	۲۶۶۲	۱۸۱	۱	۲۳۸۶۵۸	۱
۴۸			*	*	*	*	*	۱۹۰۹	۲۹۹۷	۷۰۱۷	۲۶۶۲	۱۸۱	۱	۲۳۸۶۵۸	۱
۴۹			*	*	*	*	*	۱۹۰۹	۲۹۹۷	۷۰۱۷	۲۶۶۲	۱۸۱	۱	۲۳۸۶۵۸	۱
۵۰			*	*	*	*	*	۱۹۰۹	۲۹۹۷	۷۰۱۷	۲۶۶۲	۱۸۱	۱	۲۳۸۶۵۸	۱
۵۱			*	*	*	*	*	۱۹۰۹	۲۹۹۷	۷۰۱۷	۲۶۶۲	۱۸۱	۱	۲۳۸۶۵۸	۱
۵۲			*	*	*	*	*	۱۹۰۹	۲۹۹۷	۷۰۱۷	۲۶۶۲	۱۸۱	۱	۲۳۸۶۵۸	۱
۵۳			*	*	*	*	*	۱۹۰۹	۲۹۹۷	۷۰۱۷	۲۶۶۲	۱۸۱	۱	۲۳۸۶۵۸	۱
۵۴			*	*	*	*	*	۱۹۰۹	۲۹۹۷	۷۰۱۷	۲۶۶۲	۱۸۱	۱	۲۳۸۶۵۸	۱
۵۵			*	*	*	*	*	۱۹۰۹	۲۹۹۷	۷۰۱۷	۲۶۶۲	۱۸۱	۱	۲۳۸۶۵۸	۱
۵۶			*	*	*	*	*	۱۹۰۹	۲۹۹۷	۷۰۱۷	۲۶۶۲	۱۸۱	۱	۲۳۸۶۵۸	۱
۵۷			*	*	*	*	*	۱۹۰۹	۲۹۹۷	۷۰۱۷	۲۶۶۲	۱۸۱	۱	۲۳۸۶۵۸	۱
۵۸			*	*	*	*	*	۱۹۰۹	۲۹۹۷	۷۰۱۷	۲۶۶۲	۱۸۱	۱	۲۳۸۶۵۸	۱
۵۹			*	*	*	*	*	۱۹۰۹	۲۹۹۷	۷۰۱۷	۲۶۶۲	۱۸۱	۱	۲۳۸۶۵۸	۱
۶۰			*	*	*	*	*	۱۹۰۹	۲۹۹۷	۷۰۱۷	۲۶۶۲	۱۸۱	۱	۲۳۸۶۵۸	۱
۶۱			*	*	*	*	*	۱۹۰۹	۲۹۹۷	۷۰۱۷	۲۶۶۲	۱۸۱	۱	۲۳۸۶۵۸	۱
۶۲			*	*	*	*	*	۱۹۰۹	۲۹۹۷	۷۰۱۷	۲۶۶۲	۱۸۱	۱	۲۳۸۶۵۸	۱
۶۳			*	*	*	*	*	۱۹۰۹	۲۹۹۷	۷۰۱۷	۲۶۶۲	۱۸۱	۱	۲۳۸۶۵۸	۱
۶۴			*	*	*	*	*	۱۹۰۹	۲۹۹۷	۷۰۱۷	۲۶۶۲	۱۸۱	۱	۲۳۸۶۵۸	۱
۶۵			*	*	*	*	*	۱۹۰۹	۲۹۹۷	۷۰۱۷	۲۶۶۲	۱۸۱	۱	۲۳۸۶۵۸	۱
۶۶			*	*	*	*	*	۱۹۰۹	۲۹۹۷	۷۰۱۷	۲۶۶۲	۱۸۱	۱	۲۳۸۶۵۸	۱
۶۷			*	*	*	*	*	۱۹۰۹	۲۹۹۷	۷۰۱۷	۲۶۶۲	۱۸۱	۱	۲۳۸۶۵۸	۱
۶۸			*	*	*	*	*	۱۹۰۹	۲۹۹۷	۷۰۱۷	۲۶۶۲	۱۸۱	۱	۲۳۸۶۵۸	۱
۶۹			*	*	*	*	*	۱۹۰۹	۲۹۹۷	۷۰۱۷	۲۶۶۲	۱۸۱	۱	۲۳۸۶۵۸	۱
۷۰			*	*	*	*	*	۱۹۰۹	۲۹۹۷	۷۰۱۷	۲۶۶۲	۱۸۱	۱	۲۳۸۶۵۸	۱
۷۱			*	*	*	*	*	۱۹۰۹	۲۹۹۷	۷۰۱۷	۲۶۶۲	۱۸۱	۱	۲۳۸۶۵۸	۱
۷۲			*	*	*	*	*	۱۹۰۹	۲۹۹۷	۷۰۱۷	۲۶۶۲	۱۸۱	۱	۲۳۸۶۵۸	۱
۷۳			*	*	*	*	*	۱۹۰۹	۲۹۹۷	۷۰۱۷	۲۶۶۲	۱۸۱	۱	۲۳۸۶۵۸	۱
۷۴			*	*	*	*	*	۱۹۰۹	۲۹۹۷	۷۰۱۷	۲۶۶۲	۱۸۱	۱	۲۳۸۶۵۸	۱
۷۵			*	*	*	*	*	۱۹۰۹	۲۹۹۷	۷۰۱۷	۲۶۶۲	۱۸۱	۱	۲۳۸۶۵۸	۱
۷۶			*	*	*	*	*	۱۹۰۹	۲۹۹۷	۷۰۱۷	۲۶۶۲	۱۸۱	۱	۲۳۸۶۵۸	۱
۷۷			*	*	*	*	*	۱۹۰۹	۲۹۹۷	۷۰۱۷	۲۶۶۲	۱۸۱	۱	۲۳۸۶۵۸	۱
۷۸			*	*	*	*	*	۱۹۰۹	۲۹۹۷	۷۰۱۷	۲۶۶۲	۱۸۱	۱	۲۳۸۶۵۸	۱
۷۹			*	*	*	*	*	۱۹۰۹	۲۹۹۷	۷۰۱۷	۲۶۶۲	۱۸۱	۱	۲۳۸۶۵۸	۱
۸۰			*	*	*	*	*	۱۹۰۹	۲۹۹۷	۷۰۱۷	۲۶۶۲	۱۸۱	۱	۲۳۸۶۵۸	۱
۸۱			*	*	*	*	*	۱۹۰۹	۲۹۹۷	۷۰۱۷	۲۶۶۲	۱۸۱	۱	۲۳۸۶۵۸	۱
۸۲			*	*	*	*	*	۱۹۰۹	۲۹۹۷	۷۰۱۷	۲۶۶۲	۱۸۱	۱	۲۳۸۶۵۸	۱
۸۳			*	*	*	*	*	۱۹۰۹	۲۹۹۷	۷۰۱۷	۲۶۶۲	۱۸۱	۱	۲۳۸۶۵۸	۱
۸۴			*	*	*	*	*	۱۹۰۹	۲۹۹۷	۷۰۱۷	۲۶۶۲	۱۸۱	۱	۲۳۸۶۵۸	۱
۸۵			*	*	*	*	*	۱۹۰۹	۲۹۹۷	۷۰۱۷	۲۶۶۲	۱۸۱	۱	۲۳۸۶۵۸	۱

کد نوع راه آبادی و جاده شماره ۱، جاده شماره ۲، جاده شماره ۳، سایر راه های راه آهن یا راه آبی ۵۱، نامشخص ۶

تعداد گاو و گوساله	۲۲	۱۵۰۰	۱۲۵	۱۰۰	۱۰۰	۱۱۰	۲۰۰	۲	۲۵۰	۲۰۰	۵۰	۱۵۰	۵۰	۲۰	۱۵۰	۱۵۰	۲۰	۱۲۲	۲۰	۲۰	۱۵	۲۰۰	۱۲۵	۲۰۰	۲۰۰	۱۲۰۰	۳۰	۱۵۰																		
تعداد گوسفند و بز	۲۱	۲۶۰۰	۲۰۰۰	۱۰۰۰	۱۰۰۰	۷۰۰	۸۰۰	۱۰۰۰	۴۰۰	۱۰۵۰	۱۵۰۰	۴۵۰	۱۵۰۰	۲۰۰	۲۰۰	۲۰۰	۲۰۰	۲۰۰	۲۰۰	۲۰۰	۲۰۰	۲۰۰	۲۰۰	۲۰۰	۲۰۰	۲۰۰	۲۰۰	۲۰۰	۲۰۰																	
تیمبرگاه زمین آفت کش هرگز	۲۰	*	*	*	*	*	*	*	*	*	*	*	*	*	*	*	*	*	*	*	*	*	*	*	*	*	*	*	*																	
فروشگاه تفریحی	۲۹	*	*	*	*	*	*	*	*	*	*	*	*	*	*	*	*	*	*	*	*	*	*	*	*	*	*	*	*																	
دسترسی بر وسیله نقلیه عمومی در آبادی	۲۸	*	*	*	*	*	*	*	*	*	*	*	*	*	*	*	*	*	*	*	*	*	*	*	*	*	*	*	*																	
تلفن	۲۷	*	*	*	*	*	*	*	*	*	*	*	*	*	*	*	*	*	*	*	*	*	*	*	*	*	*	*	*																	
دسترسی بر روزنامه و مجله در آبادی	۳۶	*	*	*	*	*	*	*	*	*	*	*	*	*	*	*	*	*	*	*	*	*	*	*	*	*	*	*	*																	
صندوق پست	۳۵	*	*	*	*	*	*	*	*	*	*	*	*	*	*	*	*	*	*	*	*	*	*	*	*	*	*	*	*																	
بیمار و اماکنی در روستایی	۳۲	*	*	*	*	*	*	*	*	*	*	*	*	*	*	*	*	*	*	*	*	*	*	*	*	*	*	*	*																	
دانشگاه پلیتکنیک و دانشگاه	۳۳	*	*	*	*	*	*	*	*	*	*	*	*	*	*	*	*	*	*	*	*	*	*	*	*	*	*	*	*																	
پزشک	۳۲	*	*	*	*	*	*	*	*	*	*	*	*	*	*	*	*	*	*	*	*	*	*	*	*	*	*	*	*																	
خانه بهداشت	۳۱	*	*	*	*	*	*	*	*	*	*	*	*	*	*	*	*	*	*	*	*	*	*	*	*	*	*	*	*																	
مرکز بهداشتی درمانی	۳۰	*	*	*	*	*	*	*	*	*	*	*	*	*	*	*	*	*	*	*	*	*	*	*	*	*	*	*	*																	
حمام	۲۹	*	*	*	*	*	*	*	*	*	*	*	*	*	*	*	*	*	*	*	*	*	*	*	*	*	*	*	*																	
آموزش تخصصی مواد آموزشی	۲۸	*	*	*	*	*	*	*	*	*	*	*	*	*	*	*	*	*	*	*	*	*	*	*	*	*	*	*	*																	
مدرسه در ابتدایی	۲۷	*	*	*	*	*	*	*	*	*	*	*	*	*	*	*	*	*	*	*	*	*	*	*	*	*	*	*	*																	
دبستان	۲۶	*	*	*	*	*	*	*	*	*	*	*	*	*	*	*	*	*	*	*	*	*	*	*	*	*	*	*	*																	
برنج	۲۵	*	*	*	*	*	*	*	*	*	*	*	*	*	*	*	*	*	*	*	*	*	*	*	*	*	*	*	*																	
آب لوله کشی	۲۴	*	*	*	*	*	*	*	*	*	*	*	*	*	*	*	*	*	*	*	*	*	*	*	*	*	*	*	*																	
پایگاه خدمات بستری	۲۳	*	*	*	*	*	*	*	*	*	*	*	*	*	*	*	*	*	*	*	*	*	*	*	*	*	*	*	*																	
مرکز خدمات در روستایی	۲۲	*	*	*	*	*	*	*	*	*	*	*	*	*	*	*	*	*	*	*	*	*	*	*	*	*	*	*	*																	
دفتر بهداشت و سلامت زندگی	۲۱	*	*	*	*	*	*	*	*	*	*	*	*	*	*	*	*	*	*	*	*	*	*	*	*	*	*	*	*																	
شورای اسلامی روستایی	۲۰	*	*	*	*	*	*	*	*	*	*	*	*	*	*	*	*	*	*	*	*	*	*	*	*	*	*	*	*																	
اماکن مذهبی مسلمانان	۱۹	*	*	*	*	*	*	*	*	*	*	*	*	*	*	*	*	*	*	*	*	*	*	*	*	*	*	*	*																	
بسیج مذهبی مسلمانان	۱۸	*	*	*	*	*	*	*	*	*	*	*	*	*	*	*	*	*	*	*	*	*	*	*	*	*	*	*	*																	
شماره در دفتر آبادی	۱۷	۴۱	۴۲	۴۳	۴۴	۴۵	۴۶	۴۷	۴۸	۴۹	۵۰	۵۱	۵۲	۵۳	۵۴	۵۵	۵۶	۵۷	۵۸	۵۹	۶۰	۶۱	۶۲	۶۳	۶۴	۶۵	۶۶	۶۷	۶۸	۶۹	۷۰	۷۱	۷۲	۷۳	۷۴	۷۵	۷۶	۷۷	۷۸	۷۹	۸۰	۸۱	۸۲	۸۳	۸۴	۸۵

حاییت سادری

پرورش ماهی	پرورش زنبورسل	پرورش کرم ابریشم	پرورش میوهر	دامداری دامپرنی	باعداری	زراعت	بیمت شامل	بیمت باسواد	بیمت عسالیویشتر	کل بیمت	تعداد خانوار	نوع راه آبادی کند	کد آبادی	آبادی	شماره ردیف آبادی
۱۶	۱۵	۱۴	۱۳	۱۲	۱۱	۱۰	۹	۸	۷	۶	۵	۴	۳	۲	۱
							۹	۲۰	۲۱	۲۹	۸			سایر نقاط ۱	

کد نوع راه آبادی ۱ جاده اسفالتی ۲ جاده شوسه ۳ جاده خاکی ۴ مارو ۵ سایر دستگاه راه آهن باره آبی ۵۱ نامشخص ۶

شماره ردیف	آبادی	کد آبادی	نوع راه آبادی (کد)	نهایت کشاورزی						
				زراعت	باغداری	دامداری و دامپروری	پرورش طیور	پرورش گاو بز و گوسفند	پرورش بوقلمون	پرورش ماهی
۱	۲	۳	۴	۵	۶	۷	۸	۹	۱۰	۱۱
	بخش آبیک									
	دهستان سفاریات									
۱	ایستگاه تحقیقاتی باغ تریض آبیک	۲۲۶۵۱۴	۲	*	*					
۲	پهتسر قشلاق	۲۲۶۵۲۱	۲		*					
۳	تذوی	۲۲۶۵۲۲	۳		*					
۴	جعفر آباد	۲۲۶۵۲۳	۱		*					
۵	جعفر آباد	۲۲۶۵۲۴	۳		*					
۶	فرکتشعار شومند	۲۲۶۵۴۰	۱		*					
۷	شفیع آباد	۲۲۶۵۴۶	۳		*					
۸	عبدلنور	۲۲۶۵۵۰	۳		*					
۹	فرستاده راندیو بی قزوین	۲۲۶۵۵۱	۱		*					
۱۰	گلشن آباد	۲۲۶۵۶۱	۳		*					
۱۱	تنگچاب	۲۲۶۵۶۲	۳		*					
۱۲	مجید آباد	۲۲۶۵۶۷	۳		*					
۱۳	مزرعه چهارمسان بندک	۲۲۶۵۷۳	۳		*					
۱۴	مزرعه فرکت	۲۲۶۵۷۴	۳		*					
۱۵	مزرعه کهنانگیران	۲۲۶۵۷۵	۳		*		*			
۱۶	منور آباد	۲۲۶۵۷۷	۳		*					
۱۷	نیم ایستگاه آمد آبیک	۲۲۶۵۸۱	۳		*					
۱۸	نیم ایستگاه زیباران	۲۲۶۵۸۲	۳		*					
	دهستان کوهپایه									
۱	آمد آبیک	۲۲۶۶۶۷	۱		*					
۲	امیرعلی آباد	۲۲۶۶۶۸	۳		*					
۳	کتیل دره	۲۲۶۶۸۸	۴		*					
۴	دریالات	۲۲۶۶۹۱	۴		*					
۵	دریالات کمو اشک	۲۲۶۶۹۲	۲		*					
۶	زرچاب	۲۲۶۶۹۳	۲		*					
۷	شاه علیخان	۲۲۶۶۹۸	۲		*					
۸	شاه توه	۲۲۶۶۹۹	۲		*					
۹	فرکتشماکیدام	۲۲۶۷۰۳	۱		*					
۱۰	مسلک	۲۲۶۷۰۸	۳		*					
۱۱	ملی برابین	۲۲۶۷۰۹	۳		*					
۱۲	قار ادره	۲۲۶۷۱۱	۴		*					
۱۳	قطبی میان	۲۲۶۷۱۵	۲		*					
۱۴	قلک	۲۲۶۷۱۶	۴		*					
۱۵	کتیل دره	۲۲۶۷۱۹	۲		*					
۱۶	کریم آباد	۲۲۶۷۲۱	۱		*					
۱۷	کلیه بن	۲۲۶۷۲۲	۴		*					
۱۸	کوره اشکبزی بهرامی	۲۲۶۷۲۳	۳		*					
۱۹	کوکران	۲۲۶۷۲۴	۴		*					
۲۰	گرچی قار اشک	۲۲۶۷۲۹	۱		*					
۲۱	لاته	۲۲۶۷۳۰	۱		*					
۲۲	مدام آباد	۲۲۶۷۳۲	۳		*					
۲۳	مزرعه فرستاده تلویزیون شمس کلبه قزوین	۲۲۶۷۳۷	۳		*					
۲۴	مزرعه بهجت آباد	۲۲۶۷۳۸	۱		*					
۲۵	مزرعه جزمه	۲۲۶۷۳۹	۱		*					
۲۶	مزرعه جوزداران	۲۲۶۷۴۰	۴		*					

کد نوع راه آبادی: ۱، جاده استان؛ ۲، جاده شوسه؛ ۳، جاده خاکی؛ ۴، مالرو؛ ۵، سایر (ایستگاه راه آهن، پارک، آبگرمی، ...)

شماره ردیف	آبادی	کد آبادی	نوع راه آبادی دکده	فعالیت کشاورزی						
				زراعت	باغداری	دامداری و دامپروری	پرورش طیور	پرورش گاو شیری	پرورش بوقلمون	پرورش ماهی
۱	۲	۳	۴	۵	۶	۷	۸	۹	۱۰	۱۱
۲	۲۳۷۱۷۱	۱	*						
۴	۲۳۷۱۷۵	۲	*						
۵	۲۳۷۱۷۹	۲	*						
۶	۲۳۷۱۸۲	۲							
۷	۲۳۷۱۹۲	۲	*						
۸	۲۳۷۱۹۳	۲	*						
۹	۲۳۷۲۰۸	۲	*						
۱۰	۲۳۷۲۱۷	۲	*						
۱۱	۲۳۷۲۱۸	۲	*						
۱۲	۲۳۷۲۲۲	۲	*						
۱۳	۲۳۷۲۲۴	۲	*						
۱۴	۲۳۷۲۴۲	۲	*			*			
۱۵	۲۳۷۲۴۴	۲	*			*			
۱۶	۲۳۷۲۴۵	۲	*						
۱۷	۲۳۷۲۴۶	۲	*						
۱۸	۲۳۷۲۴۸	۲	*						
۱۹	۲۳۷۲۵۱	۲	*						
۲۰	۲۳۷۲۵۶	۲	*						
۲۱	۲۳۷۲۵۷	۲	*						
۲۲	۲۳۷۲۶۱	۲	*						
۲۳	۲۳۷۲۶۲	۲	*						
۲۴	۲۳۷۲۶۶	۲	*						
۲۵	۲۳۷۲۶۸	۱							
دهستان رامند جنوبی										
۱	۲۳۷۲۸۴	۲							
۲	۲۳۷۲۸۵	۲	*						
۳	۲۳۷۲۹۱	۲							
۴	۲۳۷۲۹۷	۲							
دهستان زهره										
۱	۲۳۷۴۱۹	۲	*						
۲	۲۳۷۴۲۱	۲	*						
۳	۲۳۷۴۲۸	۲	*						
۴	۲۳۷۴۳۰	۱	*						
۵	۲۳۷۴۳۱	۲	*						
۶	۲۳۷۴۳۲	۱	*						
۷	۲۳۷۴۳۶	۱	*						
۸	۲۳۷۴۳۷	۱	*						
۹	۲۳۷۴۴۱	۲	*						
۱۰	۲۳۷۴۴۴	۲	*						
۱۱	۲۳۷۴۴۹	۲	*						
۱۲	۲۳۷۴۵۰	۲	*						
۱۳	۲۳۷۴۵۳	۱	*						
۱۴	۲۳۷۴۵۴	۲	*						
۱۵	۲۳۷۴۵۴	۲	*						

کد منبع راه آبادی: جاده شماره ۱، جاده شماره ۲، جاده شماره ۳، جاده شماره ۴، سایر (در اینجا شماره آبی ۵)، نامشخص

شماره ردیف	آبادی	کد آبادی	نوع راه آبادی (کد)	نهایت کشاورزی							
				۱۱	۱۰	۹	۸	۷	۶	۵	
۱۶	چیدر آباد	۲۲۷۴۵۷	۲						*	*	
۱۷	خان آباد باریک آباد	۲۲۷۴۵۹	۲						*	*	
۱۸	خرم آباد	۲۲۷۴۶۰	۲								
۱۹	خرم آباد	۲۲۷۴۶۱	۲								
۲۰	خریدار سنگ	۲۲۷۴۶۲	۴								
۲۱	رحمت آباد	۲۲۷۴۶۳	۲								
۲۲	زنگار	۲۲۷۴۶۶	۲								
۲۳	سارچین	۲۲۷۴۷۰	۳								
۲۴	ملطان آباد	۲۲۷۴۷۳	۳								
۲۵	ملطان آباد	۲۲۷۴۷۴	۲						*	*	
۲۶	شاد اش	۲۲۷۴۷۵	۱						*	*	
۲۷	شار	۲۲۷۴۷۶	۲						*	*	
۲۸	هرکت و لیدی پناه	۲۲۷۴۷۸	۱						*	*	
۲۹	هرکت همامی اله آباد	۲۲۷۴۷۹	۲						*	*	
۳۰	صالح آباد	۲۲۷۴۸۰	۱			*	*		*	*	
۳۱	علی آباد	۲۲۷۴۸۱	۲						*	*	
۳۲	قیام آباد	۲۲۷۴۹۲	۲						*	*	
۳۳	قاسمی آباد	۲۲۷۴۹۳	۲						*	*	
۳۴	قاتلی کهریز	۲۲۷۴۹۴	۲						*	*	
۳۵	قره افواج	۲۲۷۴۹۵	۲						*	*	
۳۶	قشاقوی	۲۲۷۴۹۶	۴						*	*	
۳۷	قلعه حسین آباد سلطان	۲۲۷۵۰۱	۲						*	*	
۳۸	قلعه طهماسب	۲۲۷۵۰۲	۲						*	*	
۳۹	قلعه قدر شاه آباد	۲۲۷۵۰۳	۲						*	*	
۴۰	قلمچین آباد	۲۲۷۵۰۵	۱						*	*	
۴۱	کاشان آباد	۲۲۷۵۰۷	۲						*	*	
۴۲	کلر بچر	۲۲۷۵۰۹	۲						*	*	
۴۳	کوره دشت	۲۲۷۵۱۱	۲						*	*	
۴۴	کوره چیتا داری	۲۲۷۵۱۲	۲						*	*	
۴۵	کشته بیار بیک	۲۲۷۵۱۳	۲						*	*	
۴۶	کلدر	۲۲۷۵۱۴	۲						*	*	
۴۷	لطیف آباد	۲۲۷۵۱۶	۲						*	*	
۴۸	مزرعه بنو کزهر	۲۲۷۵۲۲	۲						*	*	
۴۹	مزرعه بیید بیانه	۲۲۷۵۲۳	۳						*	*	
۵۰	مزرعه بیید پاشین	۲۲۷۵۲۴	۴						*	*	
۵۱	مزرعه خان آباد	۲۲۷۵۲۵	۲						*	*	
۵۲	مزرعه خان آباد	۲۲۷۵۲۶	۲						*	*	
۵۳	مزرعه دیزج	۲۲۷۵۲۷	۱			*	*		*	*	
۵۴	مزرعه روجم آباد	۲۲۷۵۲۸	۴						*	*	
۵۵	مزرعه زرین دشت	۲۲۷۵۲۹	۲						*	*	
۵۶	مزرعه شور قلعه	۲۲۷۵۳۰	۲						*	*	
۵۷	مزرعه صادق آباد	۲۲۷۵۳۲	۱						*	*	
۵۸	مزرعه عباسی آباد	۲۲۷۵۳۳	۲						*	*	
۵۹	مزرعه عباسی آباد	۲۲۷۵۳۴	۲						*	*	
۶۰	مزرعه قدر شاه آباد	۲۲۷۵۳۵	۲						*	*	

کد نوع راه آبادی: ۱ جاده اشکال، ۲ جاده شوره، ۳ جاده خاکی، ۴ جاده خاکی، ۵ سایر (بیشتر جاده آبی)، ۵۱ ناشناس

شماره ردیف	آبادی	کده آبادی	نوع راه آبادی (کده)	نخایات کشاورزی						
				زراعت	باغداری	دامداری و دامپروری	پرورش طیور	پرورش گاو و بز	پرورش بز و گاو	
۱	۲	۳	۴	۵	۶	۷	۸	۹	۱۰	۱۱
۶۱	مزرعه ناز و چکنه	۲۲۷۵۲۷	۴	*	*					
۶۲	مزرعه محمود آباد	۲۲۷۵۲۹	۳	*	*					
۶۳	مزرعه شامیر آباد	۲۲۷۵۴۰	۲	*	*					
۶۴	ممکنه	۲۲۷۵۴۳	۳	*	*					
۶۵	تسیم آباد	۲۲۷۵۴۴	۲	*	*					
۶۶	ولی آباد	۲۲۷۵۴۸	۳	*	*					
۶۷	بیارشان	۲۲۷۵۴۹	۳	*	*					
۶۸	بینگی کهریز	۲۲۷۵۵۱	۳	*	*					
۶۹	بو سفلیت آباد	۲۲۷۵۵۴	۳	*	*					
	بخش رودبار الموت									
	دهستان الموت									
۱	امیران	۲۲۷۷۲۴	۴	*	*					
۲	بیارمن آباد	۲۲۷۷۲۵	۳	*	*					
۳	پرنده	۲۲۷۷۲۶	۴	*	*					
۴	بوستان	۲۲۷۷۲۷	۳	*	*					
۵	چیان	۲۲۷۷۴۵	۳	*	*					
۶	درویش کلاسه	۲۲۷۷۵۰	۴	*	*					
۷	زر فکته	۲۲۷۷۵۹	۴	*	*					
۸	زر فکرو دملیاب	۲۲۷۷۶۱	۲	*	*					
۹	کوی بیجان	۲۲۷۷۸۱	۳	*	*					
۱۰	کوه الاته	۲۲۷۷۸۳	۴	*	*					
۱۱	کزانده	۲۲۷۷۸۵	۳	*	*					
۱۲	کزارود	۲۲۷۷۸۶	۳	*	*					
۱۳	مردانهال	۲۲۷۷۹۰	۳	*	*					
۱۴	میراشان	۲۲۷۷۹۲	۴	*	*					
۱۵	شاربان	۲۲۷۷۹۳	۴	*	*					
۱۶	شنام باغ	۲۲۷۷۹۶	۳	*	*					
	دهستان رودبار									
۱	اشارت	۲۲۷۹۰۵	۴	*	*					
۲	اشارت ککسار	۲۲۷۹۰۶	۳	*	*					
۳	بندر	۲۲۷۹۱۶	۴	*	*					
۴	پرنده لاله	۲۲۷۹۲۰	۳	*	*					
۵	پول اشور	۲۲۷۹۲۲	۳	*	*					
۶	پولنگ لاله	۲۲۷۹۲۳	۴	*	*					
۷	سنگه دره	۲۲۷۹۲۷	۴	*	*					
۸	چالین کشار	۲۲۷۹۳۳	۳	*	*					
۹	چفت اور	۲۲۷۹۳۵	۳	*	*					
۱۰	چلنگ	۲۲۷۹۳۶	۳	*	*					
۱۱	خلیمک	۲۲۷۹۳۹	۳	*	*					
۱۲	خاکسرد	۲۲۷۹۴۰	۴	*	*					
۱۳	در بند	۲۲۷۹۴۵	۴	*	*					
۱۴	در بند کلاتر	۲۲۷۹۴۶	۴	*	*					
۱۵	در بیامک	۲۲۷۹۴۸	۳	*	*					
۱۶	زر جامه	۲۲۷۹۶۱	۳	*	*					

کده راه آبادی: جاده سفلیت ۱، جاده شوسه ۲، جاده خاک ۳، جاده ۴، سایر (در پیوسته جدول شماره ۵، بخش ۵)

نوع راه و فعالیت کشاورزی آبادیهای خالی از سکنه شهرستان قزوین

شماره ردیف	آبادی	کد آبادی	نوع راه آبادی (کد)	فعالیت کشاورزی						
				زراعت	باغداری	دامداری و دامپروری	پرورش طیور	پرورش گاو شیری	پرورش بومی	
۱)	۲	۳	۴	۵	۶	۷	۸	۹	۱۰	۱۱
۱۷	زنبور خانی	۲۲۷۹۶۴	۴	*	*					
۱۸	سردرود	۲۲۷۹۷۰	۴	*	*					
۱۹	سفیدخانی	۲۲۷۹۷۲	۴	*	*					
۲۰	ملک	۲۲۷۹۷۲	۴	*	*					
۲۱	میرابهنک	۲۲۷۹۷۸	۳	*	*					
۲۲	شنگل	۲۲۷۹۸۲	۳	*	*					
۲۳	شنگلرود	۲۲۷۹۸۴	۳	*	*					
۲۴	قلیچ	۲۲۸۰۰۰	۴	*	*					
۲۵	کته پشت	۲۲۸۰۰۷	۳	*	*					
۲۶	کر اسان	۲۲۸۰۰۸	۳	*	*					
۲۷	کلنگسر	۲۲۸۰۱۱	۴	*	*					
۲۸	گرهک	۲۲۸۰۲۶	۳	*	*					
۲۹	گریوه	۲۲۸۰۲۷	۳	*	*					
۳۰	مزرعه خفکه سر	۲۲۸۰۳۵	۴	*	*					
۳۱	مزرعه عباسخانی	۲۲۸۰۳۸	۴	*	*					
۳۲	مزرعه یوجسر	۲۲۸۰۴۰	۳	*	*					
۳۳	معدن نمک	۲۲۸۰۴۱	۳	*	*					
۳۴	میرابته کش	۲۲۸۰۴۶	۴	*	*					
۳۵	شودک	۲۲۸۰۴۸	۳	*	*					
۳۶	وکدر	۲۲۸۰۵۲	۴	*	*					
۳۷	وکدر ماستان	۲۲۸۰۵۴	۳	*	*					
۳۸	هفتخانی	۲۲۸۰۵۹	۳	*	*					
۳۹	هندا	۲۲۸۰۶۲	۴	*	*					
	برخی طارم سفلی									
	دهستان طارم سفلی									
۱	ارانچ	۲۲۸۱۶۴	۴	*	*					
۲	ارقلی	۲۲۸۱۶۶	۳	*	*					
۳	ارمستان	۲۲۸۱۶۷	۴	*	*					
۴	ازشایبیاشین	۲۲۸۱۶۹	۲	*	*					
۵	اسطک	۲۲۸۱۷۲	۳	*	*					
۶	اقدره	۲۲۸۱۷۴	۴	*	*					
۷	امامزاده دانیال	۲۲۸۱۷۶	۴	*	*					
۸	امامزاده یحیی	۲۲۸۱۷۷	۳	*	*					
۹	انجیلک	۲۲۸۱۸۰	۴	*	*					
۱۰	بیاد چشمه	۲۲۸۱۸۵	۳	*	*					
۱۱	بغلدوز سفلی	۲۲۸۱۸۶	۲	*	*					
۱۲	چاوان	۲۲۸۲۰۱	۴	*	*					
۱۳	چای زمین	۲۲۸۲۰۲	۳	*	*					
۱۴	چهارطاقی	۲۲۸۲۰۷	۳	*	*					
۱۵	حاجی اسباد	۲۲۸۲۰۹	۴	*	*					
۱۶	دانش خرم	۲۲۸۲۱۷	۳	*	*					
۱۷	در بند	۲۲۸۲۱۸	۴	*	*					
۱۸	در گوین	۲۲۸۲۱۹	۳	*	*					
۱۹	دیوکران	۲۲۸۲۲۲	۴	*	*					

کد نوع راه آبادی: ۱ جاده مسافت ۱، ۲ جاده خاکی، ۳ مالرو، ۴ سایر (استخوان راه آهن یا راه آبی)، ۵ نا مشخص

شماره ردیف	آبادی	کد آبادی	نوع راه آبادی (کد)	نحالیتهای کشاورزی						
				زراعت	باغداری	دامداری و دامپروری	پرورش طیور	پرورش گاو شیری	پرورش بز و گوسفند	پرورش دامهای دیگر
۱	۲	۳	۴	۵	۶	۷	۸	۹	۱۰	۱۱
۲۰	زفتان	۲۲۸۲۲۹	*							
۲۱	ساختیمان	۲۲۸۲۳۱	*							
۲۲	سفیدبلاغ	۲۲۸۲۳۴	*							
۲۳	سقزچین	۲۲۸۲۳۵	*							
۲۴	سمنگاه	۲۲۸۲۳۸	*			*				
۲۵	شاه خانی بیابان	۲۲۸۲۴۴	*							
۲۶	شاه خانی پاکین	۲۲۸۲۴۶	*			*				
۲۷	فر دوس	۲۲۸۲۵۵	*			*				
۲۸	قاسم آباد	۲۲۸۲۵۷	*							
۲۹	قزل بقیل	۲۲۸۲۶۲	*							
۳۰	قزل کفی	۲۲۸۲۶۳	*							
۳۱	قشلاق میدان	۲۲۸۲۶۵	*							
۳۲	قلعه چای	۲۲۸۲۶۶	*							
۳۳	قمشک	۲۲۸۲۶۸	*							
۳۴	کتمه	۲۲۸۲۷۱	*							
۳۵	کرنستان	۲۲۸۲۷۲	*							
۳۶	کزیان سفلی	۲۲۸۲۷۳	*							
۳۷	کزیان علیا	۲۲۸۲۷۴	*							
۳۸	کمال آباد	۲۲۸۲۷۷	*							
۳۹	کمر رود	۲۲۸۲۷۸	*							
۴۰	کور بلاغ	۲۲۸۲۸۰	*							
۴۱	کهریز	۲۲۸۲۸۲	*							
۴۲	کیرلی چار	۲۲۸۲۸۶	*							
۴۳	مزرعه آیلانو	۲۲۸۲۹۱	*							
۴۴	مزرعه چینه بند	۲۲۸۲۹۲	*							
۴۵	مزرعه رگ کب	۲۲۸۲۹۳	*							
۴۶	مسکین آباد	۲۲۸۲۹۴	*							
۴۷	ممدن زاج	۲۲۸۲۹۷	*							
۴۸	ممدن زاج	۲۲۸۲۹۹	*							
۴۹	ممدن زه آباد	۲۲۸۳۰۸	*							
۵۰	ممدن سنگ قلعه بند	۲۲۸۳۰۹	*							
۵۱	ممدن سراسر بوز سفلی چای	۲۲۸۴۰۰	*							
۵۲	سپلاق بجزیره	۲۲۸۴۱۶	*							
۵۳	سپلاق چنگل	۲۲۸۴۱۷	*							
۵۴	سپلاق شاه دشت	۲۲۸۴۱۸	*							
۵۵	سپلاق کارخانه	۲۲۸۴۱۹	*							
	بخش مرکزی									
	دهستان اقبال									
۱	اشنه	۲۲۸۶۰۰	*							
۲	اعلا تل	۲۲۸۶۰۱	*							
۳	امامزاده ظهیر	۲۲۸۶۰۷	*							
۴	انگشتک	۲۲۸۶۱۰	*							
۵	بلاغ دکت قغاشی	۲۲۸۶۱۵	*							
۶	بن کوه	۲۲۸۶۱۷	*							

کد نوع راه آبادی، جاده اسفالت ۱، جاده شوسه ۲، جاده خاکی ۳، بار ۴، سایر راههای آسفالته و آبی ۵، نامشخص ۶

نوع راه و فعالیت کشاورزی آبادیهای خالی از سکنه شهرستان خوزین

شماره ردیف	آبادی	کد آبادی	نوع راه آبادی (کد)	فعالیت کشاورزی						
				زراعت	باغداری	دامداری و دامپروری	پرورش طیور	پرورش گاو برهیم	پرورش بز و گوسفند	پرورش ماهی
۱	۲	۳	۴	۵	۶	۷	۸	۹	۱۰	۱۱
۷	بیتین خرقی	۲۲۸۶۲۰	۴	*	*					
۸	بیتین خرقی	۲۲۸۶۱۹	۲	*	*					
۹	پهناکله اتوبیان	۲۲۸۶۲۲	۱							
۱۰	تصفیه خانه شهر صنعتی البرز	۲۲۸۷۴۰	۱							
۱۱	تله میان	۲۲۸۶۲۷	۳	*	*					
۱۲	چغندر خاشی	۲۲۸۶۳۰	۳	*	*					
۱۳	خر اس	۲۲۸۶۳۹	۲	*	*					
۱۴	دره دراز	۲۲۸۶۴۱	۳	*	*					
۱۵	ده گله	۲۲۸۶۴۲	۴	*	*					
۱۶	زردچشمه	۲۲۸۶۴۶	۳	*	*					
۱۷	سپیددران	۲۲۸۶۵۱	۳	*	*					
۱۸	سفیدپور ان	۲۲۸۶۵۲	۳	*	*					
۱۹	سفیدچما	۲۲۸۶۵۳	۳	*	*					
۲۰	شاه قدم	۲۲۸۶۵۵	۳	*	*					
۲۱	شاه نلسی مزار	۲۲۸۶۵۶	۲	*	*					
۲۲	عباس آباد	۲۲۸۶۶۵	۲	*	*					
۲۳	علیخانی	۲۲۸۶۶۷	۴	*	*					
۲۴	علیخانی کله چاله	۲۲۸۶۶۸	۴	*	*					
۲۵	علی بن	۲۲۸۶۶۹	۳	*	*					
۲۶	فیض آباد اتوبان	۲۲۸۶۷۱	۱	*	*					
۲۷	قیاس آباد	۲۲۸۶۷۴	۳	*	*					
۲۸	کاکر تک	۲۲۸۶۷۸	۴	*	*					
۲۹	کشتور صنعتی ایران	۲۲۸۶۷۹	۲	*	*					
۳۰	کارچال	۲۲۸۶۸۵	۲	*	*					
۳۱	کرده سنگ	۲۲۸۶۸۶	۲	*	*					
۳۲	کورستان بهشتی زهر	۲۲۸۶۸۸	۱	*	*					
۳۳	گیلان در	۲۲۸۶۸۹	۲	*	*					
۳۴	لشکر شاه	۲۲۸۶۹۰	۳	*	*					
۳۵	مالار	۲۲۸۶۹۱	۳	*	*					
۳۶	مزرعه احساسی	۲۲۸۶۹۸	۳	*	*					
۳۷	مزرعه اسماعیل آباد	۲۲۸۶۹۹	۲	*	*					
۳۸	مزرعه جلالیه	۲۲۸۷۰۴	۱	*	*					
۳۹	مزرعه حاجی رحیم	۲۲۸۷۰۷	۱	*	*					
۴۰	مزرعه حاجی میر صادقی	۲۲۸۷۰۸	۱	*	*					
۴۱	مزرعه حصار گنده	۲۲۸۷۰۹	۲	*	*					
۴۲	مزرعه مضر کار	۲۲۸۷۱۲	۱	*	*					
۴۳	مزرعه سفید آباد	۲۲۸۷۱۴	۲	*	*					
۴۴	مزرعه قار ایران	۲۲۸۷۱۵	۲	*	*					
۴۵	مزرعه لات	۲۲۸۷۱۷	۱	*	*					
۴۶	مزرعه مهدی آباد	۲۲۸۷۱۸	۳	*	*					
۴۷	مزرعه مهتدی شیبانی	۲۲۸۷۱۹	۱	*	*					
۴۸	معدن سنگ	۲۲۸۷۲۲	۳	*	*					
۴۹	مهدمانخانه هرچشمه	۲۲۸۷۲۳	۱	*	*					
۵۰	مهدمانخانه شاطر عباس	۲۲۸۷۲۴	۱	*	*					
۵۱	مهدمانخانه گل سرخ	۲۲۸۷۲۵	۱	*	*					

کد نوع راه آبادی و جاده روستا ۱، جاده شوره ۲، جاده خاکی ۳، مارو ۴، سایر (ریختی و راه آهن یا راه آبی) ۵، نامشخص ۶

تفصیلات کشاورزی							نوع راه آبادی (کد)	کد آبادی	آبادی	شماره ردیف
پرورش ماهی	پرورش زنبول	پرورش کرم ابریشم	پرورش طیور	دامداری و دامپروری	باغداری	زراعت				
۱۱	۱۰	۹	۸	۷	۶	۵	۴	۳	۲	۱
					*	*	۲	۲۲۸۷۲۲	۵۲
					*	*	۲	۲۲۸۷۲۸	۵۳
					*	*	۲	۲۲۸۷۲۰	۵۴

کد نوع راه آبادی: جاده اسفالت ۱، جاده شوسه ۲، جاده خاکی ۳، ناله ۴، سایر (در اینجا راه آهن، باره آب، ۵)، نامشخص ۶