

۱۵۱۵۰۰۳
۱۳۳۵
۱۳۳۵
۱۳۳۵
۱۳۳۵
۱۳۳۵
۱۳۳۵
۱۳۳۵
۱۳۳۵
۱۳۳۵

بسمه تعالی

پیشگفتار

سرشماری عمومی نفوس و مسکن در ایران به موجب قانون، هر ۱۰ سال یکبار توسط مرکز آمار ایران انجام می‌شود. تاکنون چهار سرشماری عمومی نفوس و مسکن در سالهای ۱۳۳۵، ۱۳۴۵، ۱۳۵۵ و ۱۳۶۵ به مرحله اجرا درآمده است. نخستین سرشماری، توسط اداره کل آمار عمومی، و سرشماریهای بعدی، توسط مرکز آمار ایران انجام گرفته است. سرشماری سال ۱۳۶۵، اولین سرشماری در نظام جمهوری اسلامی ایران است که علی‌رغم جنگ تحمیلی، محاصره اقتصادی و مزیقه‌های ناشی از هر یک، به حول و قوه الهی مطابق برنامه پیش‌بینی شده به نحو مطلوب به انجام رسید. سرشماری عمومی نفوس و مسکن، مناسبترین ابزار برنامه‌ریزیهای توسعه اجتماعی، اقتصادی و فرهنگی در کشور است که با ارائه آمار و اطلاعات درست، رهنمودهای لازم برای رسیدن به اهداف برنامه‌ریزیهای کوتاه‌مدت، میان‌مدت و بلندمدت را در اختیار سیاست‌گذاران، مسئولان و برنامه‌ریزان کشور قرار می‌دهد.

وسعت و عظمت کار سرشماری، مرکز آمار ایران را بر آن داشت که از نیمه دوم سال ۱۳۶۱ با برنامه‌ریزیهای دقیق، فعالیت مستمر و پیگیری را برای تهیه مقدمات سرشماری عمومی نفوس و مسکن آغاز کند. اولین قدم در این زمینه، شناخت نیازهای اساسی دستگاه‌های مسئول کشور بود که بر آن اساس، طرح مقدماتی سرشماری تهیه شد و به طور آزمایشی در مناطق شهری و روستایی سه شهرستان آستانه شرفیه از استان گیلان، سراوان از استان سیستان و بلوچستان و شادگان از استان خوزستان و نیز در چند حوزه نمونه در هر یک از استانهای دیگر به مرحله اجرا درآمد. با استفاده از نتایج حاصل از آزمایش سرشماری، پرسشنامه‌ها، فرمها و دستورالعملهای فنی و اجرایی مورد تجدید نظر قرار گرفت و بر آن اساس، طرح نهایی سرشماری تهیه و آماده اجرا شد. عملیات اجرایی سرشماری به طور همزمان در تمام نقاط کشور از تاریخ ۱۶ تا ۳۰ مهرماه سال ۱۳۶۵ انجام شد. در این مرحله، سازمان برنامه و بودجه استانها، مراکز تربیت معلم و سایر سازمانها و موسسات دولتی و همچنین نهادهای انقلاب اسلامی، همکاریهای ارزنده‌ای با مرکز آمار ایران داشتند و مردم فداکار ایران نیز با همیاری و مساعدت خود، امکان اجرای موفقیت آمیز سرشماری را فراهم آوردند.

پرسشنامه‌هایی که در جریان اجرای سرشماری تکمیل شده است، حجم عظیمی از اطلاعات آماری را در بر دارد که در جداول متعدد، برای هر یک از سطوح جغرافیایی، قابل استخراج و ارائه است. برخی از این اطلاعات در قالب نشریات نتایج سرشماری ارائه می‌شود و سایر اطلاعات در صورت نیاز و برحسب مورد، در اختیار استفاده‌کنندگان قرار خواهد گرفت.

۱۵
۱۳۳۵

فرهنگ آبادیهای شهرستان ، یکی از مجموعه نشریات نتایج سرشماری عمومی نفوس و مسکن است که در ۱۹۵ جلد برای ۱۹۵ شهرستان (بر اساس تقسیمات کشوری در زمان سرشماری) منتشر می شود . در هر یک از این نشریات ، ۳۹ خصوصیت عمده جمعیتی ، اجتماعی ، اقتصادی و فرهنگی برای هر یک از آبادیهای دارای سکنه و نیز جدولی در مورد آبادیهای خالی از سکنه شهرستان به تفکیک بخش و دهستان ارائه شده است . همچنین این نشریات شامل نقشه کشور (که نشان دهنده موقعیت شهرستان در داخل استان است) ، نقشه شهرستان (به تفکیک بخش و دهستان ، و موقعیت مراکز بخش ، نقاط شهری و آبادیهای دارای ۲۰۰۰ نفر جمعیت و بیشتر) و نقشه های مربوط به بخش یا بخشهای شهرستان (به تفکیک دهستان و آبادیهای دارای ۲۰ خانوار و بیشتر) است .

لازم به یادآوری است ، نقشه شهرستانها که موقعیت کلیه آبادیها (دارای سکنه و خالی از سکنه) روی آن مشخص شده ، در مرکز آمار ایران موجود و قابل ارائه به استفاده کنندگان است .

امید است این مجموعه از نشریات نتایج سرشماری بتواند اطلاعات لازم برای شناخت اوضاع اجتماعی و اقتصادی آبادیهای کشور را در اختیار تصمیم گیران ، برنامه ریزان و پژوهشگران قرار دهد .

مرکز آمار ایران

فهرست مندرجات فرهنگ آبادیهای شهرستان اردکان

صفحه

عنوان

تاریف و مفاهیم مورد استفاده در سرشماری عمومی نفوس و مسکن سال ۱۳۶۵ (ویژه فرهنگ آبادیها)

یک	جمعیت (جامعه مورد سرشماری)
یک	خانوار
دو	اقامتگاه معمولی
دو	شهر (نقطه شهری)
دو	آبادی (نقطه روستایی)
دو	جمعیت ساکن در نقاط شهری
دو	جمعیت ساکن در نقاط روستایی
دو	سن
دو	مهاجران وارد شده
دو	محل تولد
دو	باسواد
سه	کار
سه	وضع فعالیت در ۷ روز گذشته

مفاهیم به کار رفته در این نشریه

چهار	نسبت جنسی
چهار	گروههای عمده سنی
چهار	نسبت باسوادی

ویزگیهای عمده نقاط روستایی شهرستان

۱	جمعیت
۴	خانوار
۴	مهاجرت
۵	سواد
۶	وضع فعالیت
۸	نقشه تقسیمات کشوری جمهوری اسلامی ایران به تفکیک استان؛ ۱۳۶۵
۹	نقشه شهرستان به تفکیک بخش و دهستان

نقشه روستایی بخش خرائق شهرستان اردکان از استان یزد	۱۰
نقشه روستایی بخش مرکزی شهرستان اردکان از استان یزد	۱۱
نقشه روستایی بخش میند شهرستان اردکان از استان یزد	۱۲

جداول

خصوصیات اجتماعی - اقتصادی آبادیهای دارای سکنه شهرستان	۱۴
نوع راه و فعالیت کشاورزی آبادیهای خالی از سکنه شهرستان	۲۲

پیوستها

فرم ۳ - (پرسشنامه آبادی)

فهرست مجموعه نشریات فرهنگ آبادیهای کشور براساس نتایج سرشماری عمومی نفوس و مسکن سال ۱۳۶۵

تعاریف و مفاهیم مورد استفاده در سرشماری عمومی نفوس و مسکن سال ۱۳۶۵ (ویژه فرهنگ آبادیها)

جمعیت (جامعه مورد سرشماری)

اعضای همه خانوارهای معمولی ساکن و دستجمعی که اقامتگاه معمولی آنان در زمان سرشماری در ایران قرار دارد و نیز اعضای کلیه خانوارهای معمولی غیر ساکن کشور، جامعه مورد سرشماری را تشکیل می‌دهند. اعضای هیئتهای سیاسی و سفارتخانه‌های خارجی در ایران و افراد خانواده آنان جزو جامعه مورد سرشماری محسوب نمی‌شوند، اما ایرانیان عضو هیئتهای سیاسی و سفارتخانه‌های ایران در خارج از کشور و افراد خانواده آنان، جزو جامعه مورد سرشماری به حساب می‌آیند.

خانوار

خانوار از چند نفر تشکیل می‌شود که با هم در یک اقامتگاه زندگی می‌کنند، با یکدیگر هم‌خرج هستند و معمولاً "با هم غذا می‌خورند". فردی که به تنهایی زندگی می‌کند نیز، خانوار تلقی می‌شود. خانوار معمولی: خانوار با تعریف فوق، اکثر افراد کشور را در بر می‌گیرد و به همین دلیل این‌گونه خانوارها، "خانوار معمولی" نیز نامیده می‌شود.

خانوار معمولی ساکن: خانواری که در اقامتگاه ثابت سکونت دارد، "خانوار معمولی ساکن" نامیده می‌شود.

خانوار معمولی غیر ساکن: خانواری که در زمان سرشماری در اقامتگاه ثابتی سکونت ندارد، "خانوار معمولی غیر ساکن" نامیده می‌شود. این دسته از خانوارها شامل سه گروه زیر است:

۱- خانوارهایی که در زمان سرشماری در کوچ به سر می‌برند و یا در خارج شهرها و آبادیها در زیر چادر زندگی می‌کنند.

۲- خانوارهایی که در محل زندگی ثابتی زندگی نمی‌کنند و به‌طور مداوم محل زندگی خود را تغییر می‌دهند، مانند کولیها.

۳- خانوارهایی که محل زندگی مشخص ندارند و شبها معمولاً "در پارکها، خرابه‌ها، زیرپلها و... بیتوته می‌کنند.

خانوار دستجمعی: مجموعه افرادی که به دلیل داشتن هدف یا ویژگیهای مشترک مانند تحصیل، بیماری روانی و... باهم در یک موسسه‌از قبیل خوابگاه دانشجویی، آسایشگاه روانی و... زندگی می‌کنند، یک خانوار دستجمعی به حساب می‌آیند. در این سرشماری، افرادی که در ندامتگاهها، بازداشتگاهها و مراکز مشابه نگهداری می‌شوند و نیز افرادی که در سربازخانهها، پادگانها، پاسگاهها، پایگاهها، یا اردوگاههای نظامی و انتظامی به‌طور جمعی به سر می‌برند و همچنین دانش‌آموزان و دانشجویان موسسات آموزشی نیروهای نظامی و انتظامی، به عنوان اعضای خانوار دستجمعی مورد سرشماری قرار نمی‌گیرند. این‌گونه افراد همراه با سایر اعضای خانوار معمولی خود سرشماری می‌شوند.

اقامتگاه معمولی

اقامتگاه معمولی خانوار، محلی است که خانوار در زمان سرشماری در آنجا زندگی می‌کند، مشروط بر اینکه اقامتگاه دیگری نداشته باشد. اقامتگاه معمولی خانواری که در زمان سرشماری بیش از یک اقامتگاه دارد، محلی است که بیشترین مدت سال را در آنجا به سر می‌برد.

شهر (نقطه شهری)

منظور از شهر، هر یک از نقاطی است که دارای شهرداری باشد.

آبادی (نقطه روستایی)

آبادی به مجموعه یک یا چند مکان و اراضی به هم پیوسته (اعم از کشاورزی و غیرکشاورزی) گفته می‌شود که خارج از محدوده شهرها واقع شده و دارای محدوده ثبتي یا عرفی مستقل باشد. اگر آبادی در زمان سرشماری، محل سکونت خانوار یا خانوارهایی باشد، " دارای سکنه" و در غیر این صورت، " خالی از سکنه" تلقی می‌شود.

جمعیت ساکن در نقاط شهری

منظور از جمعیت ساکن در نقاط شهری در هر یک از محدوده‌های بخش، شهرستان، استان یا کشور، جمعیت کلیه شهرهایی است که در همان محدوده قرار دارد و جمعیت هر شهر عبارت است از مجموع تعداد اعضای همه خانوارهای معمولی ساکن و دستجمعی که اقامتگاه معمولی آنها در زمان سرشماری در آن شهر واقع است.

جمعیت ساکن در نقاط روستایی

منظور از جمعیت ساکن در نقاط روستایی در هر یک از محدوده‌های دهستان، بخش، شهرستان، استان یا کشور، جمعیت کلیه آبادیهایی است که در همان محدوده قرار دارد و جمعیت هر آبادی عبارت است از مجموع تعداد اعضای همه خانوارهای معمولی ساکن و دستجمعی که اقامتگاه معمولی آنها در زمان سرشماری در آن آبادی واقع است.

سن

منظور از سن، تعداد سالهای کاملی است که از زمان تولد فرد گذشته است.

مهاجران وارد شده

در هر شهر یا آبادی، آن دسته از اعضای خانوارهای معمولی ساکن و دستجمعی که متولد آنجا نباشند، مهاجر شناخته می‌شوند.

محل تولد

منظور از محل تولد، آبادی یا شهری است که در زمان تولد فرد، اقامتگاه معمولی مادر او بوده است.

باسواد

کسانی که می‌توانند به فارسی یا هر زبان دیگری متن ساده‌ای را بخوانند و بنویسند، خواه مدرک رسمی داشته یا نداشته باشند، باسواد تلقی می‌شوند. همه محصلان از جمله نوآموزان سال اول ابتدایی و سوادآموزان نهضت سوادآموزی نیز باسواد به حساب می‌آیند.

کار، هر فعالیت فکری یا بدنی است که قانوناً "مجاز باشد و به منظور کسب درآمد (نقدی، غیرنقدی) صورت گیرد.

وضع فعالیت در ۷ روز گذشته

در این سرشماری، وضع فعالیت افراد در ۷ روز پیش از مراجعه مامور سرشماری مورد نظر است. هر یک از افراد از این نظر و با توجه به تعریف کار، در یکی از گروههای زیر قرار میگیرند:

شاغل؛ افراد زیر شاغل به حساب میآیند:

– کسانی که دارای شغلی هستند، اهم از اینکه در ۷ روز پیش از مراجعه مامور سرشماری کار کرده و یا به عللی از قبیل مرخصی، بیماری، تعطیل موقت محل کار و... کار نکرده‌اند و پس از رفع علت به کار خود ادامه خواهند داد.

– کسانی که شغل مستمر نداشته ولی در ۷ روز پیش از مراجعه مامور سرشماری، حداقل دو روز کار کرده‌اند.

– کسانی که تحت عنوان کارآموز در ۷ روز پیش از مراجعه مامور سرشماری به کار اشتغال داشته‌اند.

– کسانی که دارای شغلی هستند، ولی در ۷ روز پیش از مراجعه مامور سرشماری به اقتضای فصل و ماهیت فصلی کار خود، کار نکرده‌اند (بیکاران فصلی)، مشروط بر آنکه در جستجوی کار دیگری هم نباشند.

– افرادی که به انجام خدمت وظیفه عمومی مشغول هستند.

– کسانی که در حال گذراندن دوره‌های آموزشی در دانشکده‌ها و آموزشگاههای مربوط به نیروهای نظامی و انتظامی هستند.

بیکار (جویای کار)؛ کسانی که شاغل به حساب نمی‌آیند و در ۷ روز پیش از مراجعه مامور سرشماری در جستجوی کار بوده‌اند، بیکار (جویای کار) تلقی می‌شوند.

محصل؛ کسانی که شاغل، بیکار (جویای کار) محسوب نمی‌شوند و در ۷ روز پیش از مراجعه مامور سرشماری در حال تحصیل بوده‌اند، محصل به حساب می‌آیند.

خانه‌دار؛ خانه‌دار به کسانی گفته می‌شود که شاغل، بیکار (جویای کار) و محصل به حساب نمی‌آیند و بنا بر اظهار پاسخگو، در ۷ روز پیش از مراجعه مامور سرشماری به خانه‌داری مشغول بوده‌اند.

دارای درآمد بدون کار؛ کسانی که شاغل، بیکار (جویای کار) محصل و خانه‌دار محسوب نمی‌شوند و درآمدهای مستمری مانند حقوق بازنشستگی، حقوق وظیفه، درآمد املاک و مستغلات، سود سهام و... دارند، دارای درآمد بدون کار محسوب می‌شوند.

سایر؛ کسانی که از نظر وضع فعالیت در ۷ روز پیش از مراجعه مامور سرشماری، در هیچ یک از گروههای بالا قابل طبقه‌بندی نیستند، در گروه سایر قرار می‌گیرند.

مفاهیم به کار رفته در این نشریه

نسبت جنسی

نسبت تعداد مردان به زنان یا زنان به مردان ، نسبت جنسی نامیده می‌شود . معمولاً " در این مورد نسبت تعداد مردان به زنان را محاسبه می‌کنند و به صورت درصد ارائه می‌دهند . یعنی اگر M تعداد مردان و F تعداد زنان در یک منطقه جغرافیایی باشد ، نسبت جنسی در آن منطقه عبارت خواهد بود از :

$$\text{نسبت جنسی} = \frac{M}{F} \times 100$$

گروههای عمده سنی

در مجموعه نشریات نتایج سرشماری عمومی نفوس و مسکن سال ۱۳۶۵ ، علاوه بر سنین منفرد و گروههای سنی منظم (۵ ساله و ۱۰ ساله) ، طبقه‌بندی سنی دیگری نیز برای جمعیت در نظر گرفته شده است که هر طبقه آن ، یک گروه عمده سنی نامیده می‌شود و عبارت است از :

افراد ۱ - ۵ ساله : نوباوگان

افراد ۶ - ۱۰ ساله : کودکان

افراد ۱۱ - ۱۴ ساله : نوجوانان

افراد ۱۵ - ۲۴ ساله : جوانان

افراد ۲۵ - ۶۴ ساله : میانسالان

افراد ۶۵ ساله و بیشتر : بزرگسالان

افرادی که سن آنان معلوم نبوده و یا امکان انتساب آنان به یکی از گروههای سنی وجود نداشته است ، در گروه " سن نامشخص" منظور شده است .

نسبت با سواد

این نسبت در هر جامعه از تقسیم تعداد افراد با سواد در یک سن یا گروه سنی معین به جمعیت آن سن یا گروه سنی به دست می‌آید و معمولاً " به صورت " درصد " بیان می‌شود .

ویزگیهای عمده نقاط روستایی شهرستان اردکان

اردکان یکی از شهرستانهای استان یزد است که در شمال این استان واقع شده و مرکز آن شهر اردکان است . این شهرستان دارای ۲ شهر اردکان و مهبذ است . همچنین شهرستان اردکان به ۳ بخش شامل ۴ دهستان تقسیم شده و متشکل از ۱۶۰ آبادی دارای سکنه و ۳۹۰ آبادی خالی از سکنه است .

جمعیت

در سرشماری عمومی نفوس و مسکن مهرماه ۱۳۶۵ ، شهرستان اردکان دارای ۹۹۶۸۶ نفر جمعیت بوده است . از این تعداد ، ۶۱۹۸۴ نفر ساکن در نقاط شهری ، ۳۷۷۰۲ نفر ساکن در نقاط روستایی بودماند .

جدول ۱- تعداد آبادیهای دارای سکنه شهرستان بر حسب بخش ، تفکیک طبقات جمعیتی

بخش	جمع	۱ تا ۲۴ نفر	۲۵ تا ۴۹ نفر	۵۰ تا ۹۹ نفر	۱۰۰ تا ۲۳۹ نفر	۲۴۰ تا ۴۹۹ نفر	۵۰۰ تا ۹۹۹ نفر	۱۰۰۰ تا ۲۲۹۹ نفر	۲۳۰۰ تا ۴۹۹۹ نفر	۵۰۰۰ نفر و بیشتر
شهرستان اردکان	۱۶۰	۹۹	۱۵	۱۶	۸	۷	۴	۷	۳	۱
خرابلق	۵۸	۴۳	۵	۵	۳	۱	۰	۱	۰	۰
مرکزی	۸۲	۵۰	۹	۱۰	۴	۵	۱	۳	۱	۰
مهبذ	۱۹	۶	۱	۱	۱	۱	۳	۳	۲	۱

از جمعیت نقاط روستایی این شهرستان ، ۱۹۴۶۱ نفر را مردان و ۱۸۲۴۱ نفر را زنان تشکیل می‌دادماند . نسبت جنسی در این جمعیت نشان می‌دهد که در مقابل هر ۱۰۰ نفر زن ، ۱۰۷ نفر مرد وجود دارد . این نسبت در بین اطفال کمتر از یکساله ۱۰۱ و در بین افراد ۶۵ ساله و بیشتر ۹۹ است . پایینترین نسبت جنسی به گروه سنی بزرگسالان (۶۵ ساله و بیشتر) و بالاترین نسبت ، به گروه سنی جوانان (۱۵ - ۲۴ ساله) تعلق دارد .

جدول ۲- جمعیت نقاط روستایی شهرستان برنج بخش و گروه‌های عمده سنی، به تفکیک جنس

سنت جنسی	زن	مرد	مردوزن		گروه‌های عمده سنی
			درصد	تعداد	
۱۰۷	۱۸۲۴۱	۱۹۴۶۱	۱۰۰/۰۰	۲۷۷۰۲	شهرستان اردکان
۱۰۱	۶۴۸	۶۵۶	۳/۴۶	۱۳۰۴	اطفال / کمتر از یکساله /
۱۰۴	۲۵۲۶	۳۶۶۷	۱۹/۰۸	۷۱۹۳	نوباوگان / ۱-۵ ساله /
۱۰۶	۲۵۶۱	۲۷۱۴	۱۲/۹۹	۵۲۷۵	کودکان / ۶-۱۰ ساله /
۱۰۵	۱۷۱۲	۱۸۰۲	۹/۲۲	۳۵۱۴	نوجوانان / ۱۱-۱۴ ساله /
۱۱۸	۲۳۳۴	۳۹۱۹	۱۹/۲۴	۷۲۵۳	جوانان / ۱۵-۲۴ ساله /
۱۰۴	۵۵۹۹	۵۸۴۰	۳۰/۳۴	۱۱۴۳۹	میانسالان / ۲۵-۶۴ ساله /
۹۹	۸۴۴	۸۳۲	۴/۴۵	۱۶۷۶	بزرگسالان / ۶۵ ساله و بیشتر /
#	۱۷	۳۱	۰/۱۳	۴۸	نامشخص
۹۸	۱۳۶۸	۱۳۴۲	۱۰۰/۰۰	۲۷۱۰	بخش خراشق
۸۱	۴۲	۳۴	۲/۸۰	۷۶	اطفال / کمتر از یکساله /
۱۱۵	۲۱۲	۲۴۳	۱۶/۷۹	۴۵۵	نوباوگان / ۱-۵ ساله /
۱۱۹	۱۸۹	۲۲۴	۱۵/۲۴	۴۱۳	کودکان / ۶-۱۰ ساله /
۸۴	۱۴۱	۱۱۸	۹/۵۶	۲۵۹	نوجوانان / ۱۱-۱۴ ساله /
۸۴	۲۴۷	۲۰۸	۱۶/۷۹	۴۵۵	جوانان / ۱۵-۲۴ ساله /
۹۳	۴۴۸	۴۱۸	۳۱/۹۶	۸۶۶	میانسالان / ۲۵-۶۴ ساله /
۱۰۷	۸۷	۹۳	۶/۶۴	۱۸۰	بزرگسالان / ۶۵ ساله و بیشتر /
#	۲	۴	۰/۲۲	۶	نامشخص
۱۰۴	۶۸۷۳	۷۱۵۱	۱۰۰/۰۰	۱۴۰۲۴	بخش مرکزی
۹۸	۲۲۶	۲۲۲	۳/۱۹	۴۴۸	اطفال / کمتر از یکساله /
۱۰۷	۱۲۶۵	۱۳۵۹	۱۸/۷۱	۲۶۲۴	نوباوگان / ۱-۵ ساله /
۹۸	۹۶۶	۹۴۹	۱۲/۶۶	۱۹۱۵	کودکان / ۶-۱۰ ساله /
۹۸	۶۹۳	۶۸۱	۹/۸۰	۱۳۷۴	نوجوانان / ۱۱-۱۴ ساله /
۱۱۸	۱۲۲۰	۱۴۴۱	۱۸/۹۷	۲۶۶۱	جوانان / ۱۵-۲۴ ساله /
۱۰۰	۲۱۷۱	۲۱۶۱	۳۰/۸۹	۴۳۳۲	میانسالان / ۲۵-۶۴ ساله /
۱۰۰	۳۳۲	۳۳۲	۴/۷۳	۶۶۴	بزرگسالان / ۶۵ ساله و بیشتر /
#	۰	۶	۰/۰۴	۶	نامشخص

جدول ۲- جمعیت نقاط روستایی شهرستان بروجرد بخش دگردهای عمده نسی، به تفکیک جنس (دنباله)

نسبت جنسی	زن	مرد	مرد و زن		گروه‌های عمده نسی
			تعداد	درصد	
۱۱۰	۱۰۰۰۰۰	۱۰۹۶۸	۱۰۰/۰۰	۲۰۹۶۸	ببخش میبند
۱۰۵	۳۸۰	۴۰۰	۳/۷۲	۷۸۰	اطفال/کمتر از یکساله/
۱۰۱	۲۰۴۹	۲۰۶۵	۱۹/۶۲	۴۱۱۴	نوباوگان/۱-۵ساله/
۱۱۰	۱۴۰۶	۱۵۴۱	۱۴/۰۵	۲۹۴۷	کودکان/۶-۱۰ساله/
۱۱۴	۸۷۸	۱۰۰۳	۸/۹۷	۱۸۸۱	نوجوانان/۱۱-۱۴ساله/
۱۲۲	۱۸۶۷	۲۲۷۰	۱۹/۷۳	۴۱۳۷	جوانان/۱۵-۲۴ساله/
۱۰۹	۲۹۸۰	۳۲۶۱	۲۹/۷۶	۶۲۴۱	میانسالان/۲۵-۶۴ساله/
۹۶	۴۲۵	۴۰۷	۳/۹۷	۸۳۲	بزرگسالان/۶۵ساله و بیشتر/
*	۱۵	۲۱	۰/۱۷	۳۶	نامشخص

* محاسبه مفهومی ندارد.

خانوار

در سرشماری مهرماه ۱۳۶۵، شهرستان اردکان دارای ۲۰۸۳۳ خانوار بوده است. از این تعداد، ۱۳۰۰۹ خانوار ساکن در نقاط شهری، ۷۸۲۴ خانوار ساکن در نقاط روستایی بودماند.

جدول ۳- تعداد آبادیهایی دارای سکنه شهرستان بر حسب بخش، به تفکیک گروه بندی تعداد خانوار

بخش	جمع	۱ تا ۲ خانوار	۳ تا ۵ خانوار	۶ تا ۱۰ خانوار	۱۱ تا ۲۰ خانوار	۲۱ تا ۵۰ خانوار	۵۱ تا ۱۰۰ خانوار	۱۰۱ تا ۲۰۰ خانوار	۲۰۱ تا ۵۰۰ خانوار	۵۰۰ تا ۱۰۰۰ خانوار	بیشتر
شهرستان اردکان	۱۶۰	۸۹	۱۹	۲۰	۱۰	۷	۳	۸	۳	۱	۰
خراسق	۵۸	۲۸	۶	۹	۳	۱	۰	۱	۰	۰	۰
مرکزی	۸۲	۴۷	۱۱	۱۰	۵	۵	۱	۳	۱	۰	۰
میبد	۱۹	۴	۲	۱	۲	۱	۲	۴	۲	۱	۰

متوسط تعداد افراد در خانوارهای معمولی ساکن نقاط روستایی این شهرستان، ۴/۸ نفر است. بیشترین تعداد خانوار، مربوط به خانوارهای ۲ نفره و کمترین آن مربوط به خانوارهای ۱۰ نفره و بیشتر است.

جدول ۴- خانوارهای معمولی ساکن نقاط روستایی شهرستان بر حسب بخش، به تفکیک تعداد افراد در خانوار

بخش	جمع	۱ نفر	۲ نفر	۳ نفر	۴ نفر	۵ نفر	۶ نفر	۷ نفر	۸ نفر	۹ نفر	۱۰ نفر و بیشتر
شهرستان اردکان	۷۸۲۴	۶۸۶	۱۰۲۷	۸۸۶	۱۱۶۲	۱۱۴۱	۹۷۵	۷۵۴	۵۷۱	۲۲۴	۲۹۸
بخش خراسق	۶۰۲	۸۵	۱۰۶	۶۲	۷۵	۵۹	۶۵	۵۸	۴۶	۱۹	۲۷
بخش مرکزی	۲۹۵۵	۲۸۸	۴۰۱	۳۲۹	۴۱۲	۴۳۵	۳۴۷	۲۹۹	۲۱۷	۱۲۳	۱۰۴
بخش میبد	۴۲۶۶	۲۱۳	۵۲۰	۴۹۵	۶۷۵	۶۴۷	۵۶۳	۲۹۷	۲۰۸	۱۸۱	۱۶۷

مهاجرت

در سرشماری عمومی نفوس و مسکن مهرماه ۱۳۶۵، ۹۲/۷ درصد از جمعیت نقاط روستایی شهرستان اردکان در همان آبادی کسدر زمان سرشماری اقامت داشتند متولد شده اند. مقایسه محل تولد افراد با محلی که در زمان سرشماری در آنجا اقامت داشتند نشان می دهد که ۳/۰ درصد جمعیت نقاط روستایی این شهرستان از آبادی به آبادی و ۲/۷ درصد از شهر به آبادی، در طول زندگی شان مهاجرت کرده اند.

(۱) شامل ۱ خانوار دستجمعی و ۷۸۲۴ خانوار معمولی ساکن است.

جدول ۵ جمعیت نقاط روستایی شهرستان بر حسب گروه‌های عمده‌سنی، به تفکیک محل تولد

اطلاعات	محل تولد در جای دیگر			جمع	گروه‌های عمده‌سنی	
	خارج کشور	شهر	آبادی			
۲۲۵	۳۵۷	۱۰۱۷	۱۱۴۰	۳۴۹۶۳	۲۷۷۰۲	شهرستان اردکان
۱۴	۱	۱۴	۳	۱۲۷۲	۱۳۰۴	اطفال / کمتر از یکساله /
۷۴	۱۷	۱۱۳	۴۵	۶۹۴۴	۷۱۹۲	نوباوگان / ۱-۵ساله /
۴۰	۴۳	۱۲۱	۴۰	۵۰۳۱	۵۲۷۵	کودکان / ۶-۱۰ساله /
۱۷	۲۱	۹۲	۳۳	۳۳۵۱	۳۵۱۴	نوجوانان / ۱۱-۱۴ساله /
۲۹	۱۱۲	۳۴۴	۲۹۷	۶۴۷۱	۷۲۵۲	جوانان / ۱۵-۲۴ساله /
۴۱	۱۴۲	۳۰۳	۶۲۱	۱۰۳۳۲	۱۱۴۳۹	میانسالان / ۲۵-۶۴ساله /
۱۰	۱۱	۳۰	۱۰۱	۱۵۲۴	۱۶۷۶	بزرگسالان / ۶۵ساله و بیشتر /
۰	۱۰	۰	۰	۳۸	۴۸	نامشخص

سواد

در سرشماری مهرماه ۱۳۶۵ شهرستان اردکان ، از ۲۹۲۰۵ نفر جمعیت ۶ ساله و بیشتر نقاط روستایی این شهرستان ، ۶۷/۵ درصد باسواد بودند . نسبت باسوادی در این جمعیت برای مردان ، ۷۵/۳ درصد و برای زنان ، ۵۹/۲ درصد بوده است . این نسبت برای افراد لازم‌التعلیم (۶-۱۴ ساله) ، ۹۵/۸ درصد و برای افراد ۱۵ ساله و بیشتر ، ۵۵/۴ درصد بوده است .

جدول ۶- درصد باسوادان بی‌سوادان و جمعیت ۶ ساله و بیشتر نقاط روستایی شهرستان بر حسب جنس و گروه‌های عمده‌سنی به تفکیک جنس

اطلاعات	بی‌سواد		باسواد		جمع	گروه‌های عمده‌سنی
	زن	مرد	زن	مرد		
۰/۵۹	۴۰/۱۶	۲۴/۲۰	۵۹/۱۷	۷۵/۲۹	۱۰۰/۰۰	شهرستان اردکان
۱/۲۳	۳/۵۵	۲/۶۹	۹۵/۲۸	۹۶/۰۲	۱۰۰/۰۰	کودکان / ۶-۱۰ساله /
۰/۶۳	۴/۵۶	۲/۳۹	۹۴/۸۰	۹۷/۰۰	۱۰۰/۰۰	نوجوانان / ۱۱-۱۴ساله /
۰/۴۰	۱۶/۹۸	۶/۰۲	۸۲/۴۸	۹۳/۷۰	۱۰۰/۰۰	جوانان / ۱۵-۲۴ساله /
۰/۳۴	۷۳/۲۲	۴۴/۷۶	۲۶/۳۱	۵۴/۹۳	۱۰۰/۰۰	میانسالان / ۲۵-۶۴ساله /
۱/۰۱	۹۴/۷۹	۸۲/۲۱	۳/۵۵	۱۷/۴۳	۱۰۰/۰۰	بزرگسالان / ۶۵ساله و بیشتر /
۰/۰۹	۴۹/۱۰	۳۵/۰۲	۵۰/۸۱	۶۴/۸۸	۱۰۰/۰۰	بخش خراتق
۰/۰۰	۵/۸۲	۵/۸۰	۹۴/۱۸	۹۴/۲۰	۱۰۰/۰۰	کودکان / ۶-۱۰ساله /
۰/۰۰	۹/۹۳	۴/۲۴	۹۰/۰۷	۹۵/۷۶	۱۰۰/۰۰	نوجوانان / ۱۱-۱۴ساله /
۰/۰۰	۲۲/۲۷	۱۱/۵۴	۷۷/۷۳	۸۸/۴۶	۱۰۰/۰۰	جوانان / ۱۵-۲۴ساله /
۰/۱۲	۸۵/۴۹	۵۹/۸۱	۱۴/۵۱	۳۹/۹۵	۱۰۰/۰۰	میانسالان / ۲۵-۶۴ساله /
۰/۵۶	۹۵/۴۰	۸۴/۹۵	۳/۴۵	۱۵/۰۵	۱۰۰/۰۰	بزرگسالان / ۶۵ساله و بیشتر /

جدول ۶- درصد بزرگان بی سوادان در جمعیت ۶ ساله بیشتر نقاط روستایی شهرستان بروجرد بخش دگردهای عمده شی بنگلیک بخش (دنباله)

انظار شده	بی سواد		با سواد		جمع	گروه های عمده شی
	زن	مرد	زن	مرد		
۰/۷۹	۴۰/۵۴	۲۳/۹۷	۵۸/۶۰	۷۵/۳۱	۱۰۰/۰۰	بخش مرکزی
۱/۵۷	۴/۳۵	۲/۵۳	۹۴/۱۰	۹۵/۸۹	۱۰۰/۰۰	کودکان ۶-۱۰ ساله /
۱/۰۲	۴/۱۸	۲/۷۹	۹۴/۸۱	۹۶/۱۸	۱۰۰/۰۰	نوجوانان ۱۱-۱۴ ساله /
۰/۸۳	۱۶/۹۷	۶/۴۵	۸۱/۸۹	۹۲/۹۹	۱۰۰/۰۰	جوانان ۱۵-۲۴ ساله /
۰/۲۹	۷۳/۲۸	۴۴/۸۰	۲۶/۳۹	۵۶/۷۳	۱۰۰/۰۰	میانسالان ۲۵-۶۴ ساله /
۰/۴۵	۹۴/۲۸	۸۱/۶۳	۴/۸۲	۱۸/۳۷	۱۰۰/۰۰	بزرگسالان ۶۵ ساله و بیشتر /
۰/۵۲	۲۸/۵۸	۲۲/۹۹	۶۰/۸۰	۷۶/۵۷	۱۰۰/۰۰	بخش میبد
۱/۱۹	۲/۷۰	۲/۳۴	۹۶/۲۳	۹۶/۳۷	۱۰۰/۰۰	کودکان ۶-۱۰ ساله /
۰/۴۳	۳/۹۹	۱/۸۹	۹۵/۵۶	۹۷/۷۱	۱۰۰/۰۰	نوجوانان ۱۱-۱۴ ساله /
۰/۱۷	۱۶/۲۸	۵/۲۴	۸۳/۵۰	۹۴/۶۳	۱۰۰/۰۰	جوانان ۱۵-۲۴ ساله /
۰/۳۴	۷۱/۵۱	۴۴/۱۳	۲۸/۰۲	۵۵/۶۶	۱۰۰/۰۰	میانسالان ۲۵-۶۴ ساله /
۱/۵۶	۹۵/۰۶	۸۲/۰۶	۲/۵۹	۱۷/۲۰	۱۰۰/۰۰	بزرگسالان ۶۵ ساله و بیشتر /

وضع فعالیت

در سرشماری مهرماه ۱۳۶۵ ، ۴۴/۰ درصد جمعیت ۱۰ ساله و بیشتر نقاط روستایی شهرستان اردکان را افراد شاغل و بیکار (جویای کار) تشکیل می دادند ، نسبت افراد شاغل به جمعیت ۱۰ ساله و بیشتر در نقاط روستایی این شهرستان ، ۴۱/۵ درصد بوده است . این نسبت برای مردان ، ۶۶/۰ درصد و برای زنان ، ۱۵/۰ درصد بوده است .

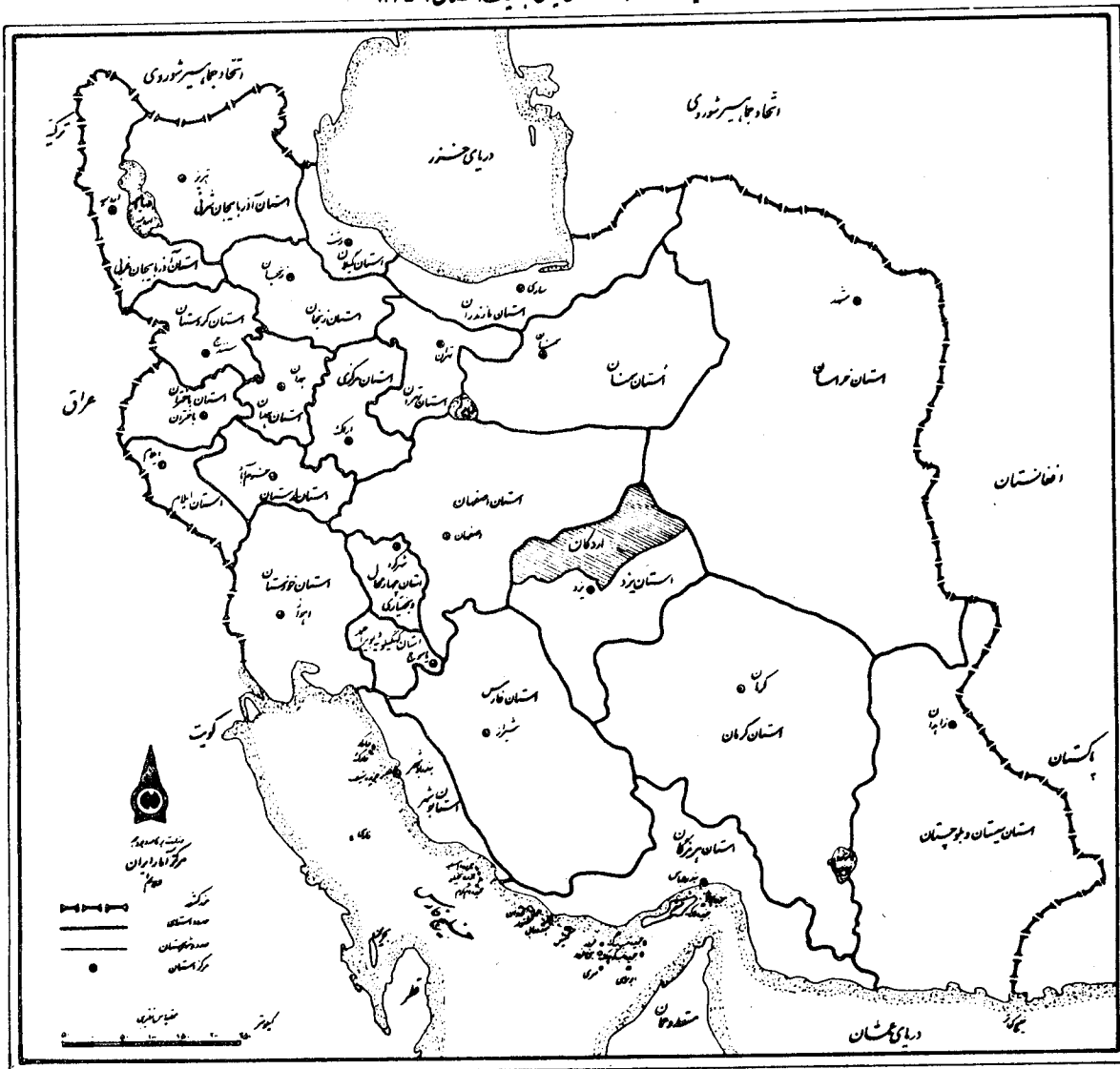
جدول ۷- جمعیت ۱۰ ساله بیشتر نقاط روستایی شهرستان بروجرد بخش دگردهای عمده شی بنگلیک بخش

وضع فعالیت	مردوزن		مرد		زن	
	تعداد	درصد	تعداد	درصد	تعداد	درصد
شهرستان اردکان	۲۴۸۴۷	۱۰۰/۰۰	۱۲۸۹۵	۱۰۰/۰۰	۱۱۹۵۲	۱۰۰/۰۰
شاغل	۱۰۳۰۲	۴۱/۴۶	۸۵۱۴	۶۶/۰۳	۱۷۸۸	۱۴/۹۶
بیکار / جویای کار /	۶۳۷	۲/۵۶	۵۶۳	۴/۳۷	۷۴	۰/۶۲
محصل	۴۸۷۱	۱۹/۶۰	۳۰۰۴	۲۳/۳۰	۱۸۶۷	۱۵/۶۲
خانه دار	۷۶۵۳	۳۰/۸۰	۱۲۹	۱/۰۰	۷۵۲۴	۶۳/۹۵
دارای در اهدیدون کار	۶۰۴	۲/۴۳	۲۷۵	۲/۱۳	۳۲۹	۲/۷۵
سایر	۵۵۹	۲/۲۵	۳۱۸	۲/۴۷	۲۴۱	۲/۰۲
انظار شده	۲۲۱	۰/۸۹	۹۲	۰/۷۱	۱۲۹	۱/۰۸

جدول ۷- جمعیت ۱۰ ساله و بیشتر نقاط روستایی شهرستان بر حسب بخش و وضع فعالیت، بنگلیک جنس (دنباله)

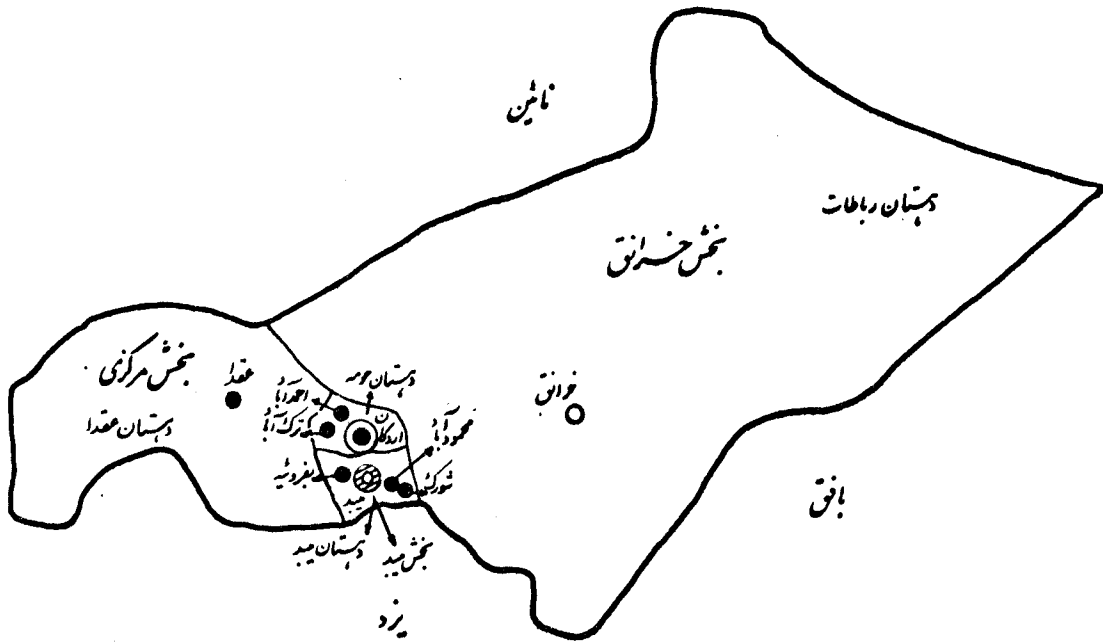
زن		مرد		مرد و زن		وضع فعالیت
درصد	تعداد	درصد	تعداد	درصد	تعداد	
۱۰۰/۰۰	۹۶۸	۱۰۰/۰۰	۸۷۳	۱۰۰/۰۰	۱۸۴۱	بخش خزانق
۱۸/۳۹	۱۷۸	۶۸/۹۶	۶۰۲	۴۲/۳۷	۷۸۰	شاغل
۰/۹۳	۹	۳/۷۸	۳۳	۲/۲۸	۴۲	بیکار/جویای کار/
۱۲/۰۹	۱۱۷	۱۸/۹۰	۱۶۵	۱۵/۳۲	۲۸۲	محصل
۶۴/۳۶	۶۲۳	۱/۱۵	۱۰	۳۴/۳۸	۶۲۳	خانه دار
۰/۷۲	۷	۲/۴۱	۲۱	۱/۵۲	۲۸	دارای درآمد بدون کار
۲/۶۹	۲۶	۴/۵۸	۴۰	۳/۵۹	۶۶	سایر
۰/۸۳	۸	۰/۲۳	۲	۰/۵۴	۱۰	اظهار نشده
۱۰۰/۰۰	۴۵۷۰	۱۰۰/۰۰	۴۸۰۱	۱۰۰/۰۰	۹۳۷۱	بخش مرکزی
۱۴/۱۴	۶۴۶	۶۲/۵۷	۳۰۰۴	۳۸/۹۵	۳۶۵۰	شاغل
۰/۷۹	۳۶	۴/۷۵	۲۲۸	۲/۸۲	۲۶۴	بیکار/جویای کار/
۱۵/۶۹	۷۱۷	۲۴/۹۹	۱۲۰۰	۲۰/۴۶	۱۹۱۷	محصل
۶۱/۹۹	۲۸۳۳	۱/۰۸	۵۲	۳۰/۷۹	۲۸۸۵	خانه دار
۳/۲۶	۱۴۹	۲/۵۴	۱۲۲	۲/۸۹	۲۷۱	دارای درآمد بدون کار
۳/۹۳	۱۳۴	۳/۱۲	۱۵۰	۳/۰۳	۲۸۴	سایر
۱/۲۰	۵۵	۰/۹۴	۴۵	۱/۰۷	۱۰۰	اظهار نشده
۱۰۰/۰۰	۶۴۱۴	۱۰۰/۰۰	۷۲۲۱	۱۰۰/۰۰	۱۳۶۳۵	بخش میبد
۱۵/۰۳	۹۶۴	۶۷/۹۷	۴۹۰۸	۴۲/۰۷	۵۸۷۲	شاغل
۰/۴۵	۲۹	۴/۱۸	۲۰۲	۲/۴۳	۳۳۱	بیکار/جویای کار/
۱۶/۱۱	۱۰۳۳	۲۲/۷۰	۱۶۳۹	۱۹/۶۰	۲۶۷۲	محصل
۶۳/۴۲	۴۰۶۸	۰/۹۳	۶۷	۳۰/۳۳	۴۱۳۵	خانه دار
۲/۷۰	۱۷۳	۱/۸۳	۱۳۲	۲/۲۴	۳۰۵	دارای درآمد بدون کار
۱/۲۶	۸۱	۱/۷۷	۱۲۸	۱/۵۳	۲۰۹	سایر
۱/۰۳	۶۶	۰/۶۲	۴۵	۰/۸۱	۱۱۱	اظهار نشده

نقشه تقسیمات کشوری جمهوری اسلامی ایران به تفکیک استان ۱۳۶۵



نقشه شهرستان اردکان به تفکیک بخش و دهستان

شماره عمومی همراه سال ۱۳۶۵




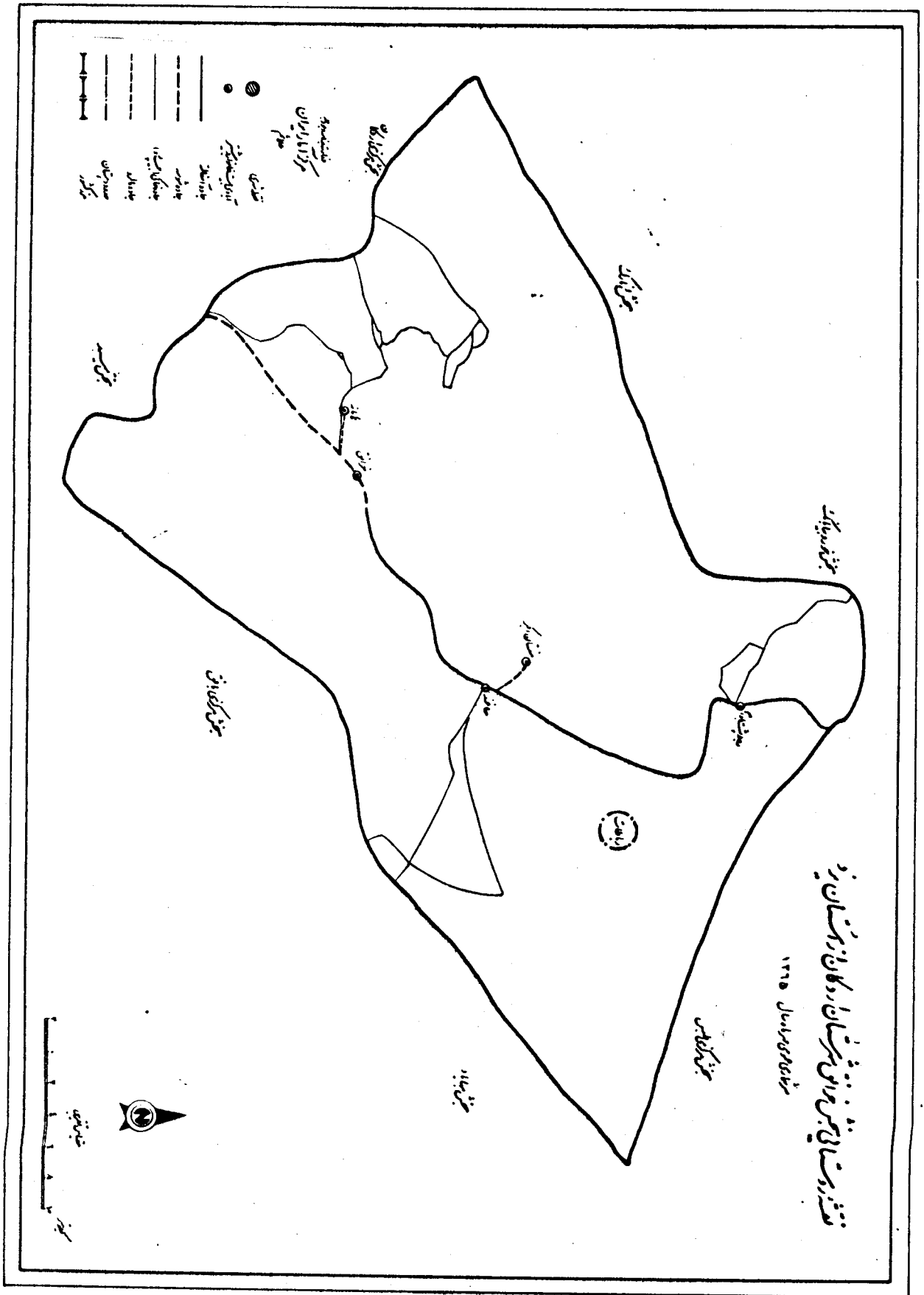
وزارت بنام و درجه
مرکز آمار ایران
 علامت

- — — — — مرز کشور
- — — — — مرز شهرستان
- — — — — مرز بخش
- — — — — مرز دهستان
- مرکز شهرستان
- قطه شهری
- مرکز بخش (قطه شهری)
- مرکز بخش (قطه دهستانی) - جهت ...
- مرکز بخش (قطه دهستانی) - جهت ...
- آبادی دارای ...

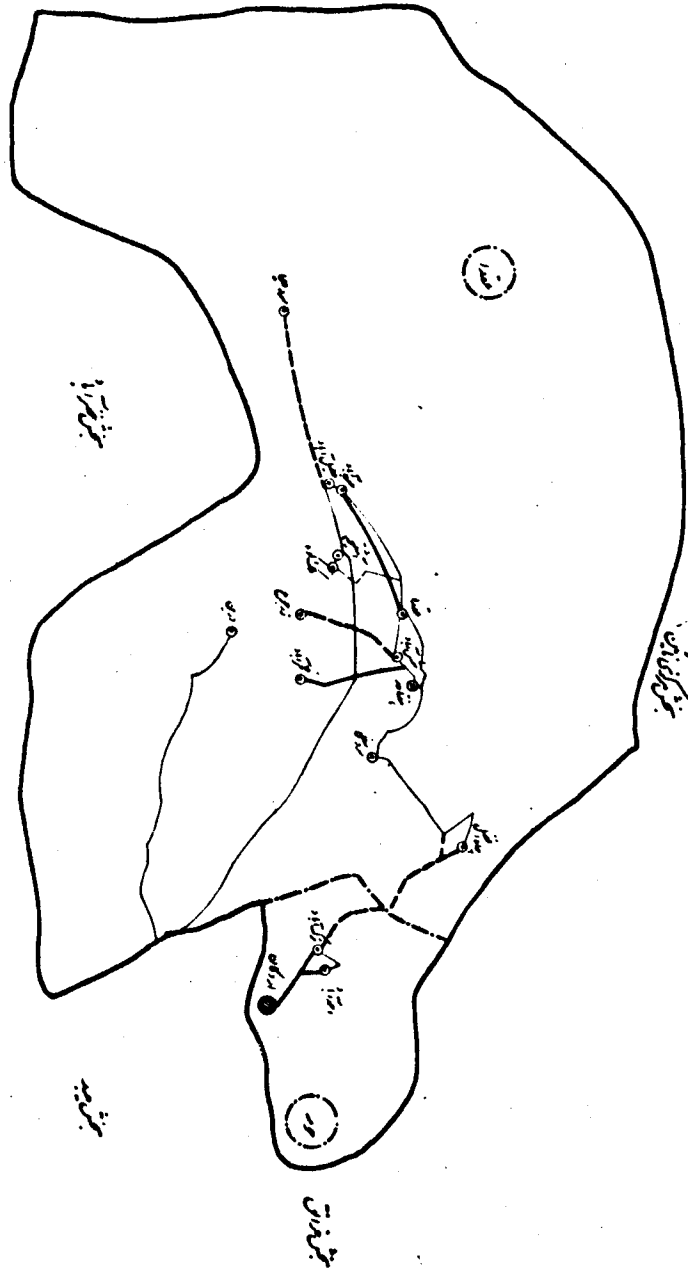


مقیاس تقریبی





شماره مسلسل ۱۳۱۵
 نقشه استان مرکزی شهرستان اردکان از پیشانی
 بخش اردکان



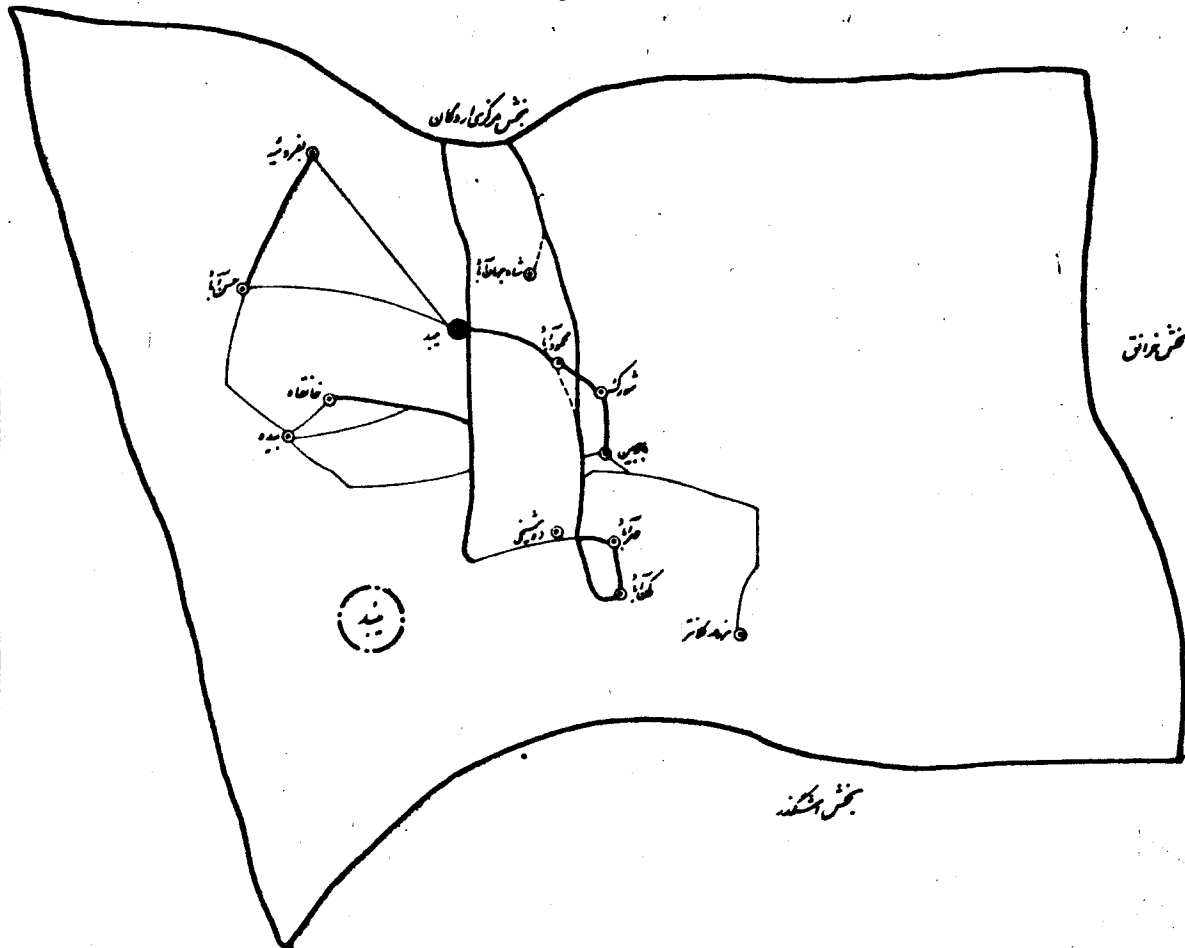
- محلین
- محلین
- جاده‌ها
- - - محدوده‌ها
- راه‌آهن
- - - راه‌آهن
- راه‌آهن
- - - راه‌آهن
- راه‌آهن
- - - راه‌آهن



شماره مسلسل ۱۳۱۵
 نقشه استان مرکزی شهرستان اردکان از پیشانی
 بخش اردکان


نقشه روستایی بخش مید شهرستان اردکان از استان یزد

سرشماری عمومی سرانه سال ۱۳۶۵



وزارت کشاورزی
مرکز آمار ایران
علامت

- قطعی
- آبادی مستغنی
- جاده آسفالت
- - - - جاده شوسه
- جاده خاکی
- - - - جاده دال
- حدود روستا
- مرکز روستا



شماره ردیف آبادی	آبادی	نوع راه آبادی (کد)	تعداد خانوار	کل جمعیت	جمعیت عمال و بیشتر	جمعیت باسواد	جمعیت شامل	فصلیت کشاورزی							
								پرورش میوه	پرورش گیاهان	پرورش طیور	پرورش دام و طیور	باغداری	زراعت		
۱	۲	۳	۴	۵	۶	۷	۸	۹	۱۰	۱۱	۱۲	۱۳	۱۴	۱۵	۱۶
	بخش خراسان														
	دهستان ریاضیات														
۱	ایرجانه	۲	۱	۱	۱	۰	۷۸۵	۱۲۵۷	۲۱۷۹	۲۷۱۰	۶۰۲	۰	۰	۰	۰
۲	افغانلو	۲	۲	۴	۴	۰	۷۸۵	۱۲۵۷	۲۱۷۹	۲۷۱۰	۶۰۲	۰	۰	۰	۰
۳	اشجیر اوژند	۲	۱۷	۵۱	۴۴	۱۷	۲۰	۱۷	۴۴	۵۱	۱۷	۰	۰	۰	۰
۴	بندر	۴	۱	۲	۲	۰	۱	۰	۲	۲	۱	۰	۰	۰	۰
۵	بوش کوهان	۲	۱	۲	۲	۰	۱	۰	۲	۲	۱	۰	۰	۰	۰
۶	بیشه دمکوه	۲	۲	۱۱	۷	۲	۴	۲	۷	۱۱	۲	۰	۰	۰	۰
۷	پتکستان	۲	۵	۱۸	۱۴	۶	۷	۶	۱۴	۱۸	۵	۰	۰	۰	۰
۸	تتوره	۲	۲	۷	۵	۰	۲	۰	۵	۷	۲	۰	۰	۰	۰
۹	توت	۲	۱۴	۶۰	۵۰	۲۲	۲۱	۲۲	۵۰	۶۰	۱۴	۰	۰	۰	۰
۱۰	ثغور بند	۲	۱	۴	۲	۲	۱	۲	۲	۴	۱	۰	۰	۰	۰
۱۱	چاه متک	۲	۱۲	۴۹	۴۳	۲۶	۱۲	۲۶	۴۳	۴۹	۱۲	۰	۰	۰	۰
۱۲	چکچک	۲	۱	۲	۲	۱	۱	۱	۲	۲	۱	۰	۰	۰	۰
۱۳	دجته آباد	۲	۱	۲	۲	۰	۰	۰	۰	۲	۱	۰	۰	۰	۰
۱۴	حصین آباد	۲	۲	۱۶	۱۷	۱۲	۱۰	۱۲	۱۷	۱۶	۲	۰	۰	۰	۰
۱۵	حصین آباد	۲	۲	۵	۵	۰	۲	۰	۵	۵	۲	۰	۰	۰	۰
۱۶	حصین آباد	۲	۲	۷	۶	۲	۲	۲	۶	۷	۲	۰	۰	۰	۰
۱۷	حصین آباد	۲	۲	۱۲	۹	۲	۵	۲	۹	۱۲	۲	۰	۰	۰	۰
۱۸	خراسان	۱	۷۸	۷۸۲	۲۳۶	۱۵۰	۳۴	۱۵۰	۲۳۶	۷۸۲	۷۸	۰	۰	۰	۰
۱۹	داروند	۲	۲	۱۶	۱۴	۷	۷	۷	۱۴	۱۶	۲	۰	۰	۰	۰
۲۰	دالعه	۴	۱	۳	۲	۰	۲	۰	۲	۳	۱	۰	۰	۰	۰
۲۱	در بستگان	۲	۱	۴	۴	۰	۲	۰	۴	۴	۱	۰	۰	۰	۰
۲۲	در بید	۲	۱۱	۶۱	۶۱	۰	۶	۰	۶۱	۶۱	۱۱	۰	۰	۰	۰
۲۳	در بند	۲	۱۲	۶۲	۳۴	۱۵	۱۱	۱۵	۳۴	۶۲	۱۲	۰	۰	۰	۰
۲۴	دشتده	۲	۱	۲	۲	۰	۲	۰	۲	۲	۱	۰	۰	۰	۰
۲۵	ریاضیات آباد ام	۱	۲۰۰	۱۰۶۶	۸۴۵	۵۷۰	۲۷۵	۵۷۰	۸۴۵	۱۰۶۶	۲۰۰	۰	۰	۰	۰
۲۶	رجنگ	۲	۱	۶	۶	۱	۳	۱	۶	۶	۱	۰	۰	۰	۰
۲۷	رجقان	۲	۲	۵	۵	۰	۴	۰	۵	۵	۲	۰	۰	۰	۰
۲۸	زرین	۲	۵	۱۶	۱۷	۱۱	۹	۱۱	۱۷	۱۶	۵	۰	۰	۰	۰
۲۹	ساعتد	۱	۲۰	۱۱۲	۶۸	۵۸	۳۴	۵۸	۶۸	۱۱۲	۲۰	۰	۰	۰	۰
۳۰	هر شک	۲	۱	۶	۷	۱	۳	۱	۷	۶	۱	۰	۰	۰	۰
۳۱	سنجد	۲	۱۱	۶۲	۲۵	۵	۹	۵	۲۵	۶۲	۱۱	۰	۰	۰	۰
۳۲	شهرنو	۱	۱	۱	۱	۰	۱	۰	۱	۱	۱	۰	۰	۰	۰
۳۳	طاهر	۲	۲	۷	۷	۱	۳	۱	۷	۷	۲	۰	۰	۰	۰
۳۴	علی آباد	۱	۱۶	۷۶	۳۴	۴۱	۲۶	۴۱	۷۶	۱۶	۱	۰	۰	۰	۰
۳۵	علی قلی	۲	۲	۱۲	۷	۲	۴	۲	۱۲	۱۲	۲	۰	۰	۰	۰
۳۶	فیض آباد	۲	۱	۶	۶	۵	۳	۵	۶	۶	۱	۰	۰	۰	۰
۳۷	قاصد آباد	۲	۱	۵	۵	۱	۱	۱	۵	۵	۱	۰	۰	۰	۰
۳۸	کپو	۲	۲	۱۰	۸	۲	۴	۲	۸	۱۰	۲	۰	۰	۰	۰
۳۹	کرمین	۴	۱	۷	۶	۳	۴	۳	۶	۷	۱	۰	۰	۰	۰
۴۰	گزمستان	۲	۵	۲۸	۲۲	۸	۱۰	۸	۲۲	۲۸	۵	۰	۰	۰	۰
۴۱	قلدریز	۲	۵	۵	۵	۰	۵	۰	۵	۵	۲	۰	۰	۰	۰
۴۲	مروک	۴	۱	۲	۲	۰	۱	۰	۲	۲	۱	۰	۰	۰	۰
۴۳	مزرعه اقا	۱	۱۶	۶۸	۶۸	۱۴	۲۴	۱۴	۶۸	۱۶	۱	۰	۰	۰	۰
۴۴	مزرعه بالا	۴	۱	۴	۴	۲	۱	۲	۴	۴	۱	۰	۰	۰	۰
۴۵	مزرعه حاجی اقا	۲	۲	۱۱	۱۱	۵	۳	۵	۱۱	۱۱	۲	۰	۰	۰	۰

کد نوع راه آبادی: ۱ جاده اسفند، ۲ جاده شوسه، ۳ جاده خاکی، ۴ مارو، ۵ سایر (اینگاه راه آیین باره آبی ۵، ناخش ۶)

تعداد گاو گوساله	تعداد گوسفند و بز	تعمیرگاه پمپ آب کشت درزی	فروشگاه ماهی	دستری بوسیدنی تعمیر و بزرگ آری	تلفن	دستری بزرگ تعمیر و بزرگ آری	صندوق پست	بیمار و ماهی روستایی	دانشگاه کتیسین و دامپزشکی	پزشک	خانه بهداشت	مرکز بهداشتی درمانی	حمام	آموزش با صنعت مواد آموزی	مدرسه راهنمایی	دبستان	برن	آب لوله کشی	پایگاه خدمات تیج	مرکز خدمات درمانی	دفتر جهاد سازندگی	شورای اسلامی روستایی	اماکن مذهبی مسلمانان	میخ مذهبی مسلمانان	شماره دریف آبادی
۴۲	۴۱	۴۰	۳۹	۳۸	۳۷	۳۶	۳۵	۳۴	۳۳	۳۲	۳۱	۳۰	۲۹	۲۸	۲۷	۲۶	۲۵	۲۴	۲۳	۲۲	۲۱	۲۰	۱۹	۱۸	۱۷
۳۰	۱۵۶۸۷	.	۸	۶	۲	۱۱	۱	.	۲	۶	۱	۲۹	۵	۲	۱۹	۱۶	۹	.	۱	۱	۱۶	۲۸	۲	۱	
۳۰	۲۸۹۸۷	.	۸	۶	۲	۱۱	۱	.	۲	۶	۱	۲۹	۵	۲	۱۹	۱۶	۹	.	۱	۱	۱۶	۲۸	۲	۱	
.	۲
.	۵۰	۲
.	۲۵۱	۲
.	۱۰	۴
.	۴۰	۵
.	۷۲	۶
.	۱۰۰	۷
.	۲۶	۸
.	۱۳۲۰	.	*	۹
.	۱۵	۱۰
.	۸۳۰	.	*	۱۱
.	۱۲
.	۱۱	۱۳
.	۱۴
.	۴۵	۱۵
.	۸	۱۶
.	۱۵	۱۷
.	۴۰۰	.	*	*	*	*	*	*	*	*	*	*	*	*	*	*	*	*	*	*	*	*	*	*	۱۸
.	۷۰۲	۱۹
.	۴۵۴	۲۰
.	۵۲	۲۱
.	۱۲۰	۲۲
.	۶۵	.	*	*	۲۳
.	۲۱۰	۲۴
.	۱۱۰۰۰	.	*	*	*	*	*	*	*	*	*	*	*	*	*	*	*	*	*	*	*	*	*	*	۲۵
.	۱۳۹	۲۶
.	۳۰۰	۲۷
.	۵۲۰	۲۸
.	۱۷۵۰	.	*	۲۹
.	۵۲	۳۰
.	۱۸۰	۳۱
.	۳۲	۳۲
.	۳۳
.	۲۲۲۰	*	.	.	۳۴
.	۲۸۰	۳۵
.	۲۰۰	۳۶
.	۱۲	۳۷
.	۲۰۲	۳۸
.	۷۰	۳۹
.	۲۱۰	*	.	.	.	*	.	۴۰
.	۲۰	*	.	۴۱
.	۳۵	*	.	۴۲
.	۲۰۰	*	.	۴۳
.	۴۴
.	۲۰	.	*	۴۵

شماره ردیف آبادی	آبادی	کده آبادی	نوع راه آبادی (کده)	تعداد خانوار	کل جمعیت	جمعیت عماله بیشتر	جمعیت باسواد	جمعیت شغل	فعالیت کشاورزی						
									زرارعت	باغداری	دامداری دامپروری	پرورش طیور	پرورش گاو ابریشم	پرورش زنبورسل	پرورش ماهی
۱	۲	۳	۴	۵	۶	۷	۸	۹	۱۰	۱۱	۱۲	۱۳	۱۴	۱۵	۱۶
۴۶	مزرعه حاجی حسن	۲۴۴۰۲۰	۲	۲	۱۱	۹	۲	۵	*	*	*	*	*	*	*
۴۷	مزرعه حاجی علی بیگ	۲۴۴۰۲۲	۲	۵	۲۱	۱۸	۱	۷	*	*	*	*	*	*	*
۴۸	مزرعه سادات	۲۴۴۰۲۶	۲	۱	۲	۲	۱	۲	*	*	*	*	*	*	*
۴۹	مزرعه غلامعلی	۲۴۴۰۱۵	۲	۱	۲	۲	۱	۱	*	*	*	*	*	*	*
۵۰	مزرعه مفیدی	۲۴۴۰۳۱	۲	۱	۷	۶	۲	۲	*	*	*	*	*	*	*
۵۱	مزرعه میرزا اکبر	۲۴۴۰۳۲	۲	۱	۲	۲	۰	۱	*	*	*	*	*	*	*
۵۲	مزرعه میرها	۲۴۴۰۳۲	۲	۱۲	۳۸	۵۶	۲۲	۲۵	*	*	*	*	*	*	*
۵۳	مزرعه شو	۲۴۴۰۳۵	۲	۱	۲	۲	۰	۱	*	*	*	*	*	*	*
۵۴	مغستان اکبر	۲۴۳۹۶۶	۱	۲۸	۱۹۶	۱۵۲	۱۰۶	۴۶	*	*	*	*	*	*	*
۵۵	مشور آباد	۲۴۴۰۵۲	۲	۲	۶	۶	۱	۲	*	*	*	*	*	*	*
۵۶	میل سفید	۲۴۴۰۵۵	۲	۲	۸	۶	۰	۴	*	*	*	*	*	*	*
۵۷	نقیس آباد	۲۴۴۰۶۰	۲	۵	۲۹	۲۱	۶	۹	*	*	*	*	*	*	*
۵۸	هامانه	۲۴۴۰۶۲	۲	۳۴	۳۸۱	۳۴۱	۷۷	۵۳	*	*	*	*	*	*	*
بخش مرکزی															
دهستان حومه															
۱	احمد آباد	۲۴۴۳۱۸	۱	۱۱۱	۵۹۹	۸۶۳	۲۸۲	۶۵۶	۴	۵	۴	۴	۴	۴	۴
۲	ترک آباد	۲۴۴۳۲۱	۲	۴۰۰	۲۱۲	۲۱۲	۱۱۳	۵۱۹	*	*	*	*	*	*	*
۳	سنکبری آباد	۲۴۴۳۲۹	۱	۴	۴	۴	۱	۴	*	*	*	*	*	*	*
۴	مدر آباد	۲۴۴۳۳۵	۲	۵	۲۵	۲۱	۱۰	۹	*	*	*	*	*	*	*
۵	کوره اجرپی ایتالدق	۲۴۴۳۳۹	۲	۲	۱۷	۱۷	۱۲	۱۷	*	*	*	*	*	*	*
۶	کوره اجرپی سفیدزار	۲۴۴۳۳۵	۲	۲	۷	۷	۲	۷	*	*	*	*	*	*	*
۷	کوره صدقشو	۲۴۴۳۵۲	۲	۱	۱	۱	۱	۱	*	*	*	*	*	*	*
۸	کوره مرجاننو	۲۴۴۳۵۴	۲	۱	۲	۲	۲	۲	*	*	*	*	*	*	*
۹	مجتمع صنعتی اردکان	۲۴۴۳۵۵	۱	۱	۲	۲	۱	۲	*	*	*	*	*	*	*
۱۰	مجد آباد	۲۴۴۳۵۶	۲	۲	۷	۷	۲	۷	*	*	*	*	*	*	*
۱۱	مرغدار محراب	۲۴۴۳۶۰	۱	۱	۱	۱	۰	۱	*	*	*	*	*	*	*
۱۲	مرغدار مجاهدین	۲۴۴۳۶۱	۱	۱	۲	۲	۰	۲	*	*	*	*	*	*	*
۱۳	معدن طلاوزر ان	۲۴۴۳۶۲	۲	۱	۱	۱	۰	۱	*	*	*	*	*	*	*
۱۴	هریشت	۲۴۴۳۸۰	۲	۱	۲	۲	۰	۰	*	*	*	*	*	*	*
دهستان عقدا															
۱	ابخته	۲۴۴۴۴۷	۲	۱	۵	۵	۳	۱	*	*	*	*	*	*	*
۲	ابشوره اغتیزبالا	۲۴۴۴۵۵	۲	۷	۲۶	۱۹	۷	۷	*	*	*	*	*	*	*
۳	ارچنان	۲۴۴۴۵۹	۲	۲	۶	۶	۳	۲	*	*	*	*	*	*	*
۴	ارکان	۲۴۴۴۶۰	۲	۲	۱۲	۱۲	۶	۴	*	*	*	*	*	*	*
۵	ارموده	۲۴۴۴۶۱	۲	۶	۱۸	۱۶	۳	۵	*	*	*	*	*	*	*
۶	اغتیاغه	۲۴۴۴۶۴	۲	۸	۲۲	۲۲	۱۳	۹	*	*	*	*	*	*	*
۷	اغتیاغه	۲۴۴۴۶۵	۲	۴۲	۲۱۹	۱۵۷	۱۲۲	۴۵	*	*	*	*	*	*	*
۸	اغتیزبالا	۲۴۴۴۶۶	۲	۹	۵۱	۴۲	۲۸	۱۳	*	*	*	*	*	*	*
۹	اغتیز پایین	۲۴۴۴۶۷	۲	۲	۲۲	۱۷	۹	۷	*	*	*	*	*	*	*
۱۰	اله آباد	۲۴۴۴۷۲	۲	۱	۱	۱	۰	۱	*	*	*	*	*	*	*
۱۱	امامزاده سیدشورالدین احمد	۲۴۴۴۷۳	۲	۱	۱	۱	۰	۱	*	*	*	*	*	*	*
۱۲	امین آباد	۲۴۴۴۷۶	۲	۱	۸	۸	۰	۱	*	*	*	*	*	*	*

کد نوع راه آبادی: جاده اسفالت ۱، جاده شوسه ۲، جاده خاکی ۳، مارو ۴، سایر (اینگاه راه آهن یا راه آبی) ۵، ناشن ۶

تعداد گاو و گوساله	تعداد گوسفند و بز	تغییرگاه شین آلات شادری	فروشگاه تعاونی	دستری به وسیله غیر عمومی آری	تلفظ	دستری به روزنامه و مجله آری	صندوق پست	بیمار و مامای روستایی	دانشگاه کیمیا و پزشکی	پزشک	خانه بهداشت	مرکز بهداشتی درمانی	حمام	آموزش تخصصی پروانه آری	مدرسه راهنمایی	دبستان	برق	آب لوله کشی	پایگاه تعاونی بست بیج	مرکز خدمات روستایی	دفتر بهداشت از زندگی	شورای اسلامی روستایی	اماکن مذهبی مسلمانان	سنگ مذبحی مسلمانان	شماره ردیف آبادی	
۴۲																									۴۶	
																									۴۷	
																									۴۸	
																									۴۹	
																									۵۰	
																									۵۱	
																									۵۲	
																									۵۳	
																									۵۴	
																									۵۵	
																									۵۶	
																									۵۷	
																									۵۸	
۶۳۶	۲۲۹۹۲		۱۸	۱۲	۱۰	۵	۱۶	۱		۶	۸	۳	۵۰	۱۲	۶	۲۵	۳	۲۳	۲	۱	۱	۲۷	۶۰	۷	۱	
۲۵۲	۳۶۸		۲	۲	۲	۱	۲			۲	۲	۱	۲	۱	۲	۲	۱۱	۳	۱			۲	۴	۲	۱	
۲۱۰	۲۰۰۰		*	*	*	*	*	*	*	*	*	*	*	*	*	*	*	*	*	*	*	*	*	*	۲	۲
۲۰۰	۵۰۰۰		*	*	*	*	*	*	*	*	*	*	*	*	*	*	*	*	*	*	*	*	*	*	۲	۲
																									۳	
																									۴	
																									۵	
																									۶	
																									۷	
																									۸	
																									۹	
																									۱۰	
																									۱۱	
																									۱۲	
																									۱۳	
																									۱۴	
																									۱۵	
																									۱۶	
																									۱۷	
۱۰۷	۱۴۰۵۲		۱۶	۱۱	۸	۳	۳۱	۱		۳	۶	۲	۴۷	۱۱	۳	۲۲	۲۶	۱۱	۲	۱	۱	۲۵	۶۵	۵	۱	
	۱۰۰																								۲	
	۱۰۰																								۳	
	۸۷																								۴	
	۴۰																								۵	
	۱۰۱																								۶	
	۱۲																								۷	
	۲۵۰																								۸	
	۸۰																								۹	
	۲۲۰																								۱۰	
																									۱۱	
	۲۰۰																								۱۲	

نمبر دريغ آبادي	آبادي	نوع راه آبادي (کد)	تعداد خانوار	کل جمعيت	جمعيت عساکر و ميرزا	جمعيت باسواد	جمعيت شامل	تفصيلت کشاورزي							
								پرورش ماهي	پرورش بز و گوسل	پرورش گاو و بکري	پرورش گاو و بکري	پرورش گاو و بکري	پرورش گاو و بکري	پرورش گاو و بکري	پرورش گاو و بکري
۱	۲	۳	۴	۵	۶	۷	۸	۹	۱۰	۱۱	۱۲	۱۳	۱۴	۱۵	۱۶
۱۲	انارستان	۲	۱۲	۶۲	۵۲	۲۸	۱۷		*	*	*	*	*		
۱۴	ایستگار اه اهن ميبند	۲	۱۲	۷۳	۴۹	۴۰	۱۴								
۱۵	بيليل	۲	۲	۱۱	۱۱	۵	۴								
۱۶	بيوکن تو	۲	۱	۸	۶	۳	۱								
۱۷	پھازر	۲	۱۰	۴۰	۲۵	۲۲	۱۰		*	*	*	*	*		
۱۸	پھيتوکن	۲	۵	۱۸	۱۴	۴	۳		*	*	*	*	*		
۱۹	چاه افضل	۲	۴۲	۲۲۷	۱۷۸	۱۰۹	۵۴		*	*	*	*	*		
۲۰	چاه باغ	۲	۱	۸	۵	۱	۲		*	*	*	*	*		
۲۱	چاه گروہ	۲	۱	۳	۳	۰	۳		*	*	*	*	*		
۲۲	چاه نو	۱	۱	۳	۲	۱	۲		*	*	*	*	*		
۲۳	چفته	۲	۱	۱۰	۷	۳	۴		*	*	*	*	*		
۲۴	حسن آباد	۱	۲۵۵	۱۲۰۶	۹۱۰	۶۲۴	۴۰۳		*	*	*	*	*		
۲۵	حسن آباد انارکي	۲	۱۷	۹۹	۸۵	۵۵	۲۶		*	*	*	*	*		
۲۶	خضر آباد	۲	۱	۹	۷	۴	۱		*	*	*	*	*		
۲۷	خليل آباد	۱	۶۷	۲۸۲	۲۲۰	۱۴۱	۷۵		*	*	*	*	*		
۲۸	خواسکوه	۲	۱۲	۶۹	۵۵	۳۵	۱۶		*	*	*	*	*		
۲۹	درين	۲	۲۱	۹۶	۷۱	۴۶	۱۹		*	*	*	*	*		
۳۰	دستجردوکن	۲	۱	۱	۱	۰	۱		*	*	*	*	*		
۳۱	دوگان	۲	۶	۲۹	۲۶	۱۵	۹		*	*	*	*	*		
۳۲	رحمت آباد	۲	۱	۱۴	۱۱	۴	۶		*	*	*	*	*		
۳۳	زاوره	۲	۱	۲	۲	۰	۱		*	*	*	*	*		
۳۴	زرچوع	۲	۴۰	۱۷۴	۱۴۰	۸۹	۴۶		*	*	*	*	*		
۳۵	سرچاه و راعون	۲	۱۲	۷۲	۵۷	۳۱	۱۴		*	*	*	*	*		
۳۶	سرو سفلي	۱	۷۹	۲۴۰	۲۲۲	۱۹۶	۷۰		*	*	*	*	*		
۳۷	سرو عليا	۲	۸۱	۳۴۳	۲۶۹	۱۹۸	۱۲۱		*	*	*	*	*		
۳۸	سفيدکوه	۲	۱	۲	۲	۰	۱		*	*	*	*	*		
۳۹	سفيدکوه	۲	۹	۲۸	۲۸	۱۳	۱۴		*	*	*	*	*		
۴۰	شاه نشي	۲	۱	۹	۷	۱	۱		*	*	*	*	*		
۴۱	شمس آباد	۱	۸۲	۳۶۵	۲۹۰	۲۱۲	۸۸		*	*	*	*	*		
۴۲	عليا	۱	۴۴۵	۲۱۱۵	۱۷۱۲	۱۲۳۹	۵۱۰		*	*	*	*	*		
۴۳	علي آباد	۲	۲	۸	۸	۶	۶		*	*	*	*	*		
۴۴	عنتو آباد	۲	۱۶	۵۶	۴۵	۲۶	۱۲		*	*	*	*	*		
۴۵	فخر آباد	۱	۷۷	۴۱۸	۳۲۹	۲۴۱	۱۲۵		*	*	*	*	*		
۴۶	فيض آباد	۲	۱	۴	۴	۰	۲		*	*	*	*	*		
۴۷	کارگاه راه سازي	۱	۱۶	۱۶	۱۶	۱۱	۱۶		*	*	*	*	*		
۴۸	کزارچه	۲	۱۰	۴۱	۳۶	۱۸	۹		*	*	*	*	*		
۴۹	کملوه	۲	۹	۵۲	۴۶	۳۱	۸		*	*	*	*	*		
۵۰	کي کوه	۲	۱۴	۷۰	۵۴	۳۴	۱۴		*	*	*	*	*		
۵۱	کزنستان	۲	۲	۹	۸	۴	۳		*	*	*	*	*		
۵۲	مرغ ميان	۲	۷	۳۱	۲۴	۸	۸		*	*	*	*	*		
۵۳	مرغداري حامين قصبه	۲	۱	۳	۲	۱	۲		*	*	*	*	*		
۵۴	مرور	۲	۴	۱۶	۱۶	۵	۵		*	*	*	*	*		
۵۵	مزرعه پالانده	۲	۱	۶	۶	۴	۲		*	*	*	*	*		
۵۶	مزرعه چنتا آباد	۲	۱	۷	۷	۴	۴		*	*	*	*	*		
۵۷	مزرعه هوشه	۲	۱	۱	۱	۰	۱		*	*	*	*	*		

کد نوع راه آبادي: ۱، جاده اسفالت، ۲، جاده خاکی، ۳، مارو، ۴، ساير (ايستگار، راه آهن، پارک، آبگي، ۵، نانشخص، ۶

شماره ردیف آبادی	آبادی	نوع راه آبادی (کد)	تعداد خانوار	کل جمعیت	جمعیت عمال و بیشتر	جمعیت باسواد	جمعیت شغل	فصلیت کشاورزی							
								زراعت	باغداری	دامداری دامپروری	پرورش طیور	پرورش گاو ابریشم	پرورش بز و گوسفند	پرورش ماهی	
۱	۲	۳	۴	۵	۶	۷	۸	۹	۱۰	۱۱	۱۲	۱۳	۱۴	۱۵	۱۶
۵۸	مزرعه میرد جلال	۲۴۴۶۶۶	۲	۲	۲	۰	۱	۰	*	*	*	*	*	*	*
۵۹	مزرعه صدر آباد	۲۴۴۶۶۶	۲	۲	۲	۲	۰	۰	*	*	*	*	*	*	*
۶۰	مزرعه گاو پله	۲۴۴۶۶۶	۲	۲	۴	۱	۲	۲	*	*	*	*	*	*	*
۶۱	مزرعه ملا	۲۴۴۶۶۶	۲	۲	۸	۲	۲	۲	*	*	*	*	*	*	*
۶۲	مزرعه میرزا امین	۲۴۴۶۶۶	۲	۲	۷	۵	۲	۲	*	*	*	*	*	*	*
۶۳	مزرعه میرزا احکیم	۲۴۴۶۶۶	۲	۲	۱۱	۲	۲	۲	*	*	*	*	*	*	*
۶۴	ملککوه	۲۴۴۶۶۶	۲	۲	۱۵۶	۸۱	۲۲	۲۲	*	*	*	*	*	*	*
۶۵	وراعون	۲۴۴۶۶۶	۲	۲	۱	۰	۰	۰	*	*	*	*	*	*	*
۶۶	ولوسک	۲۴۴۶۶۶	۲	۲	۲۱	۵	۵	۵	*	*	*	*	*	*	*
۶۷	هفتاد	۲۴۴۶۶۶	۲	۲	۶۸	۳۰	۸۶	۸۶	*	*	*	*	*	*	*
۶۸	هتو	۲۴۴۶۶۶	۲	۳	۵۱	۴	۸	۸	*	*	*	*	*	*	*
۶۹	هودر	۲۴۴۶۶۶	۲	۲	۴۳	۳۱	۱۰	۱۰	*	*	*	*	*	*	*
	بخش میبد		۴۲۳	۲۰۶۲	۲۰۶۲	۱۱۱۱	۵۸۸۷	۵۸۸۷							
	دهستان میبد		۴۲۳	۲۰۶۲	۲۰۶۲	۱۱۱۱	۵۸۸۷	۵۸۸۷							
۱	بارچین	۲۴۴۶۶۶	۱	۳۲	۶۵۱	۱۱۱	۲۷	۲۷	*	*	*	*	*	*	*
۲	بدر آباد	۲۴۴۶۶۶	۳	۷	۱۷	۸	۷	۷	*	*	*	*	*	*	*
۳	بغر و بیله	۲۴۴۶۶۶	۱	۶۸	۳۳	۳۵	۳۲	۳۲	*	*	*	*	*	*	*
۴	بیده	۲۴۴۶۶۶	۲	۵۵	۱۷۱	۵۲	۶۳	۶۳	*	*	*	*	*	*	*
۵	حسن آباد	۲۴۴۶۶۶	۱	۷۱	۱۷	۸۰	۳۰	۳۰	*	*	*	*	*	*	*
۶	خانقاه	۲۴۴۶۶۶	۱	۳۲	۱۶۶	۱۶۷	۱۶۷	۱۶۷	*	*	*	*	*	*	*
۷	ده شیفی	۲۴۴۶۶۶	۱	۲۵	۱۱۹	۱۰۱	۲۰	۲۰	*	*	*	*	*	*	*
۸	رکن آباد	۲۴۴۶۶۶	۱	۲۲	۱۵۱	۱۱۸	۳۵	۳۵	*	*	*	*	*	*	*
۹	شاه آباد	۲۴۴۶۶۶	۲	۲	۲	۱	۱	۱	*	*	*	*	*	*	*
۱۰	شاه جهان آباد	۲۴۴۶۶۶	۲	۶۶	۳۷	۵۰	۳۳	۳۳	*	*	*	*	*	*	*
۱۱	شربت ابر خوش رنگ میبد	۲۴۴۶۶۶	۲	۷	۷	۱	۷	۷	*	*	*	*	*	*	*
۱۲	شیرس آباد	۲۴۴۶۶۶	۲	۳	۳	۱	۲	۲	*	*	*	*	*	*	*
۱۳	شورکوه	۲۴۴۶۶۶	۱	۱۰۸	۶۳۶	۷۷۲	۶۵۰	۶۵۰	*	*	*	*	*	*	*
۱۴	ظراف آباد	۲۴۴۶۶۶	۲	۵	۱۹	۷	۵	۵	*	*	*	*	*	*	*
۱۵	عفرت آباد	۲۴۴۶۶۶	۱	۱۰	۵۹	۲۹	۲۱	۲۱	*	*	*	*	*	*	*
۱۶	کوره اجر عالیقدر	۲۴۴۶۶۶	۲	۱	۷	۳	۷	۷	*	*	*	*	*	*	*
۱۷	محمود آباد	۲۴۴۶۶۶	۱	۵۱	۳۵۵	۲۲۲	۲۸۲	۲۸۲	*	*	*	*	*	*	*
۱۸	مزرعه کلانتر	۲۴۴۶۶۶	۲	۲۸	۴۲	۴۶	۱۸	۱۸	*	*	*	*	*	*	*
۱۹	محر آباد	۲۴۴۶۶۶	۱	۶۶	۴۶	۲۸	۲۰	۲۰	*	*	*	*	*	*	*

کد نوع راه آبادی: ۱ جاده اسفالت، ۲ جاده شوسه، ۳ جاده خاکی، ۴ مارو، ۵ سایر (اینگاه راه آهن، جاده آبی، ۵) یا شخص

تعداد گاو و گوساله	تعداد گوسفند و بز	تعمیرگاه ماشین آلات کشاورزی	فروشگاه تعاونی	دستری به وسیله نقد عمومی در آبادی	تلفظ	دستری به روزنامه و مجله در آبادی	صندوق پست	بیمار و دامهای روستایی	دانشگاه کشاورزی و دامپزشکی	پزشک	خانه بهداشت	مرکز بهداشتی درمانی	حمام	آموزش انجمن کودکان و نوجوانان	مدرسه در اینجابی	دبستان	برق	آب لوله کشی	پایگاه تعاونی بیج	مرکز خدمات روستایی	دفتر بهداشت سازمان زندگی	شورای اسلامی روستایی	امکن مذکور مسلمانان	بسیج مذکور مسلمانان	شماره ردیف آبادی
۴۲	۴۱	۴۰	۳۹	۳۸	۳۷	۳۶	۳۵	۳۴	۳۳	۳۲	۳۱	۳۰	۲۹	۲۸	۲۷	۲۶	۲۵	۲۴	۲۳	۲۲	۲۱	۲۰	۱۹	۱۸	۱۷
۰	۴												*				*								۵۸
۰	۱۰												*				*					*	*	*	۵۹
۰	۲۰												*				*					*	*	*	۶۰
۰	۳۰												*				*					*	*	*	۶۱
۰	۵۰												*				*					*	*	*	۶۲
۰	۱۷۰												*				*					*	*	*	۶۳
۰	۱۷												*				*					*	*	*	۶۴
۲۰	۲۰۰	*	*	*	*	*	*	*	*	*	*	*	*	*	*	*	*	*	*	*	*	*	*	*	۶۵
۰	۲۴۰												*				*					*	*	*	۶۶
۰	۵۰۰												*				*					*	*	*	۶۷
۱۸۱۱	۱۸۰۸	۲	۱۲	۱۱	۹	۴	۱۰	۱	۱	۶	۸	۳	۳۱	۹	۵	۱۲	۱۶	۱۶	۶	۱	۰	۱۴	۲۸	۱۱	۱
۱۸۱۱	۱۸۰۸	۲	۱۲	۱۱	۹	۴	۱۰	۱	۱	۶	۸	۳	۳۱	۹	۵	۱۲	۱۶	۱۶	۶	۱	۰	۱۴	۲۸	۱۱	۱
۲۰	۴۵۰	*	*	*	*	*	*	*	*	*	*	*	*	*	*	*	*	*	*	*	*	*	*	*	۲
۳	۶۰												*				*					*	*	*	۳
۷۰۰	۶۶۹۰							*					*				*		*	*	*	*	*	*	۴
۱۳۵	۶۳۰۸												*				*		*	*	*	*	*	*	۵
۱۴۰	۱۲۰۰								*				*				*		*	*	*	*	*	*	۶
۱۰۰	۱۰۰۰												*				*		*	*	*	*	*	*	۷
۱۰	۴۲۰												*				*		*	*	*	*	*	*	۸
۱۵۰	۱۵۰۰												*				*		*	*	*	*	*	*	۹
۵	۶۰												*				*		*	*	*	*	*	*	۱۰
۱۲													*				*		*	*	*	*	*	*	۱۱
۰													*				*		*	*	*	*	*	*	۱۲
۸۰	۳۵۰												*				*		*	*	*	*	*	*	۱۳
۳۲۸	۶۵۲۰	*	*	*	*	*	*	*	*	*	*	*	*	*	*	*	*	*	*	*	*	*	*	*	۱۴
۱۰	۷۵												*				*		*	*	*	*	*	*	۱۵
۲۲	۴۰												*				*		*	*	*	*	*	*	۱۶
۰													*				*		*	*	*	*	*	*	۱۷
۴۸	۱۹۲۵	*	*	*	*	*	*	*	*	*	*	*	*	*	*	*	*	*	*	*	*	*	*	*	۱۸
۳	۱۰۰۱												*				*		*	*	*	*	*	*	۱۹
۳۲	۱۵۰												*				*		*	*	*	*	*	*	۲۰

۹۷۵۰

شماره ردیف	آبادی	کده آبادی	نوع راه آبادی (کده)	فعالیت کشاورزی						
				زراعت	باغداری	دامداری و دامپروری	پرورش طیور	پرورش گاو و گاو شیری	پرورش بز و بقر	پرورش ماهی
۱	۲	۳	۴	۵	۶	۷	۸	۹	۱۰	۱۱
	بخش خراسان									
	دهستان ریاضات									
۱	آباد انبار	۲۴۲۸۴۲	۶							
۲	آباد انبار	۲۴۲۸۴۴	۴							
۳	آباد انبار	۲۴۲۸۴۲	۳							
۴	آباد انبار اسماعیل	۲۴۲۸۴۵	۴							
۵	آباد انبار چنگلیبانی	۲۴۴۰۶۸	۳							
۶	آباد انبار حاج احمد	۲۴۲۸۴۶	۳							
۷	آباد انبار حاج عبد الوهاب	۲۴۲۸۴۷	۴							
۸	آباد انبار حوض اخوند	۲۴۲۸۴۸	۳							
۹	آباد انبار حوض بلسند	۲۴۲۸۴۹	۱							
۱۰	آباد انبار حوض سفید	۲۴۲۸۵۰	۳							
۱۱	آباد انبار ربیع	۲۴۲۸۵۱	۳							
۱۲	آباد انبار رمضان شورکی	۲۴۲۸۵۲	۳							
۱۳	آباد انبار سورک	۲۴۴۰۶۹	۳							
۱۴	آباد پشتک	۲۴۲۸۵۳	۳							
۱۵	آباد سجدک	۲۴۲۸۵۴	۴							
۱۶	آباد مورخ	۲۴۲۸۵۵	۴	*	*					
۱۷	آباد شور	۲۴۲۸۵۶	۳							
۱۸	آباد ددشک	۲۴۲۸۵۷	۴							
۱۹	آباد احمد	۲۴۲۸۵۸	۲	*	*					
۲۰	آباد در بند	۲۴۲۸۵۹	۳	*	*					
۲۱	آباد اسلام	۲۴۲۸۶۰	۳							
۲۲	آباد اسماعیل	۲۴۲۸۶۱	۴							
۲۳	آباد اسمان	۲۴۲۸۶۲	۳	*	*					
۲۴	آباد اشتر تک	۲۴۲۸۶۳	۳							
۲۵	آباد اله	۲۴۲۸۶۵	۱							
۲۶	آباد امامزاده چو اد	۲۴۴۰۷۰	۴							
۲۷	آباد امیر	۲۴۲۸۶۶	۳	*	*					
۲۸	آباد انارک	۲۴۲۸۶۷	۴	*	*					
۲۹	آباد انجیر هکته	۲۴۲۸۶۹	۲	*	*					
۳۰	آباد انجیر هتو	۲۴۲۸۷۰	۲	*	*					
۳۱	آباد امر	۲۴۲۸۷۱	۲	*	*					
۳۲	آباد باغی	۲۴۲۸۷۲	۲	*	*					
۳۳	آباد بر سجد	۲۴۲۸۷۳	۲	*	*					
۳۴	آباد بمبئی	۲۴۲۸۷۴	۳	*	*					
۳۵	آباد بندر	۲۴۲۸۷۵	۲	*	*					
۳۶	آباد برو تشک	۲۴۲۸۷۸	۲	*	*					
۳۷	آباد برید میان	۲۴۲۸۷۹	۲	*	*					
۳۸	آباد بیر قبیح	۲۴۴۰۷۷	۴							
۳۹	آباد شور بتدبالا	۲۴۲۸۸۵	۳	*	*					
۴۰	آباد جهان شیر	۲۴۲۸۸۶	۳	*	*					
۴۱	آباد چامگو	۲۴۲۸۸۷	۳	*	*					
۴۲	آباد چاه بن رود	۲۴۲۸۸۸	۲	*	*					
۴۳	آباد حسین عبد اله	۲۴۲۸۸۹	۲	*	*					
۴۴	آباد چاه ز امیل	۲۴۲۸۹۰	۴							
۴۵	آباد چاه مر بالا	۲۴۲۸۹۱	۳	*	*					

کد نوع راه آبادی، جاده اسفالت ۱، جاده شوسه ۲، جاده خاکی ۳، مارو ۴، سایر (رایج و راه آسین یا راه آبی) ۵، نامشخص ۶

نوع راه و فعالیت کشاورزی آبادیهای خالی از سکنه شهرستان اردکان

شماره ردیف	آبادی	کد آبادی	نوع راه آبادی (کد)	فعالیت کشاورزی						
				زراعت	باغداری	دامداری و دامپروری	پرورش طیور	پرورش گاو برهیم	پرورش بز و گوسفند	پرورش ماهی
۱	۲	۳	۴	۵	۶	۷	۸	۹	۱۰	۱۱
۴۶	چاه سید	۲۴۳۸۹۲	۳	*						
۴۷	چاه کاظم	۲۴۳۸۹۳	۴							
۴۸	چاه ناصر	۲۴۳۸۹۵	۱	*	*					
۴۹	چاه شرفی	۲۴۳۸۹۶	۲				*			
۵۰	چاه وک	۲۴۳۸۹۷	۴	*	*					
۵۱	چر	۲۴۳۸۹۸	۴	*	*					
۵۲	چنارک	۲۴۳۹۰۰	۴							
۵۳	حاجی آباد	۲۴۳۹۰۱	۳							
۵۴	حاجی قاسم	۲۴۳۹۰۲	۳							
۵۵	حصن آباد	۲۴۳۹۰۴	۴							
۵۶	حصن آباد	۲۴۳۹۰۵	۲	*	*	*				
۵۷	حصین آباد انقلاب	۲۴۳۹۱۰	۳	*	*					
۵۸	حصین آباد توت	۲۴۳۹۱۱	۳	*	*					
۵۹	حوض شهر بیار	۲۴۳۹۱۲	۳							
۶۰	حوض ولی	۲۴۳۹۱۳	۲							
۶۱	حوض هفت	۲۴۳۹۱۴	۱							
۶۲	خشومین	۲۴۳۹۱۶	۳	*	*	*				
۶۳	خورشید آباد	۲۴۳۹۱۷	۳	*	*	*				
۶۴	ددهک	۲۴۳۹۲۰	۳	*	*	*				
۶۵	در چاهو	۲۴۳۹۲۳	۳	*	*	*				
۶۶	درگزین	۲۴۳۹۲۴	۳	*	*	*				
۶۷	دره بید	۲۴۳۹۲۶	۳	*	*	*				
۶۸	دمدک	۲۴۳۹۲۸	۳							
۶۹	دو کالی	۲۴۳۹۲۹	۲	*	*	*				
۷۰	ده بیلا	۲۴۳۹۳۰	۳	*	*	*				
۷۱	ده حالت	۲۴۳۹۳۱	۳	*	*	*				
۷۲	ده سفید	۲۴۳۹۳۲	۳	*	*	*				
۷۳	دهنو	۲۴۳۹۳۳	۳							
۷۴	دهوک	۲۴۳۹۳۴	۴	*	*	*				
۷۵	دیو	۲۴۳۹۳۵	۳	*	*	*				
۷۶	رباط انبار حوض شور	۲۴۳۹۳۶	۳							
۷۷	رباط حوض بهای منگ	۲۴۳۹۳۸	۳							
۷۸	رباط زیر آب	۲۴۳۹۳۹	۳							
۷۹	رحمت آباد	۲۴۳۹۴۱	۳	*	*	*				
۸۰	رود شور	۲۴۳۹۴۳	۳	*	*	*				
۸۱	رهنشک	۲۴۳۹۴۴	۴	*	*	*				
۸۲	زاجات	۲۴۳۹۴۵	۳	*	*	*				
۸۳	زرک	۲۴۳۹۴۶	۳	*	*	*				
۸۴	زرین کوچه	۲۴۳۹۴۸	۴	*	*	*				
۸۵	زمان آباد	۲۴۳۹۴۹	۳	*	*	*				
۸۶	زمانیه	۲۴۳۹۵۰	۱	*	*	*				
۸۷	زهره مهر	۲۴۳۹۵۱	۳	*	*	*				
۸۸	زیر کوه	۲۴۳۹۵۲	۳	*	*	*				
۸۹	سار بیان	۲۴۳۹۵۴	۳	*	*	*				
۹۰	سر تمک	۲۴۳۹۵۵	۳	*	*	*				

کد نوع راه آبادی: جاده استان ۱، جاده شوسه ۲، جاده خاکی ۳، مارو ۴، سایر (ایستگاه راه آهن یا راه آبی) ۵، نامشخص ۶

نوع راه و فعالیت کشاورزی آبادیهای خالی از سکنه شهرستان اردکان

شماره ردیف	آبادی	کد آبادی	نوع راه آبادی (کد)	فعالیت کشاورزی						
				۱	۲	۳	۴	۵	۶	
۹۱	مردر	۲۴۳۹۵۶	۴							
۹۲	سلطان آباد	۲۴۳۹۵۸	۲	*	*					
۹۳	منجدک	۲۴۳۹۶۰	۲	*						
۹۴	فرکتدو ازده نروردین	۲۴۳۹۶۱	۲		*	*				
۹۵	فرکتفهدیه هفتی	۲۴۳۹۶۲	۲		*	*				
۹۶	فرکتکفاورز رود امپرزو احد	۲۴۳۹۶۳	۲		*	*				
۹۷	فرکتولس عمر	۲۴۳۹۶۴	۱		*	*				
۹۸	فرکتفهدیه تیر	۲۴۳۹۶۵	۴							
۹۹	فدیغ آباد	۲۴۳۹۶۶	۳	*						
۱۰۰	فور اب	۲۴۳۹۶۷	۱		*					
۱۰۱	عباس آباد	۲۴۳۹۷۲	۲		*	*				
۱۰۲	عباس آباد	۲۴۳۹۷۱	۲		*	*				
۱۰۳	عباس آباد	۲۴۳۹۷۰	۲		*	*				
۱۰۴	عشق آباد	۲۴۳۹۷۳	۲		*	*				
۱۰۵	علی آباد	۲۴۳۹۷۶	۲		*	*				
۱۰۶	علی آباد	۲۴۳۹۷۷	۲		*	*				
۱۰۷	علی آباد	۲۴۳۹۷۴	۲		*	*				
۱۰۸	قنبر بیگی	۲۴۳۹۸۱	۴							
۱۰۹	کاهو	۲۴۳۹۸۲	۲	*						
۱۱۰	کوره اهکبزی اکبر اسماعیل زاده	۲۴۳۹۸۵	۲							
۱۱۱	کوره اهکبزی	۲۴۳۹۸۶	۲							
۱۱۲	کوره کفاورز مهدی در جاشی	۲۴۳۹۸۷	۲		*	*				
۱۱۳	کوزستان	۲۴۳۹۸۹	۲		*	*				
۱۱۴	کلمندکمال	۲۴۳۹۹۱	۲		*	*				
۱۱۵	لاله کوه	۲۴۳۹۹۲	۴							
۱۱۶	مارنو	۲۴۳۹۹۳	۲		*	*				
۱۱۷	مارون	۲۴۳۹۹۴	۴							
۱۱۸	محمد آباد	۲۴۳۹۹۷	۲							
۱۱۹	محمد آباد	۲۴۴۰۰۰	۲		*					
۱۲۰	محمد آباد	۲۴۳۹۹۸	۲							
۱۲۱	محمد آباد رزین	۲۴۳۹۹۹	۲							
۱۲۲	محمودیه	۲۴۴۰۰۱	۱							
۱۲۳	مرغداری محمد مظفر	۲۴۴۰۰۲	۲	*						
۱۲۴	مزرعه احمد	۲۴۴۰۰۵	۲		*	*				
۱۲۵	مزرعه احمد	۲۴۴۰۰۴	۲		*	*				
۱۲۶	مزرعه اسلام آباد	۲۴۴۰۰۶	۲		*	*				
۱۲۷	مزرعه اکرمی	۲۴۴۰۰۸	۲		*	*				
۱۲۸	مزرعه امیر	۲۴۴۰۰۹	۲		*	*				
۱۲۹	مزرعه بیلا	۲۴۴۰۱۱	۲		*	*				
۱۳۰	مزرعه بزرگ	۲۴۴۰۱۲	۲		*	*				
۱۳۱	مزرعه بهمان علی افخمی	۲۴۴۰۱۳	۲		*	*				
۱۳۲	مزرعه تپه	۲۴۴۰۱۴	۲		*	*				
۱۳۳	مزرعه حاج لطف علی	۲۴۴۰۱۶	۲		*	*				
۱۳۴	مزرعه حاجی	۲۴۴۰۱۷	۲		*					
۱۳۵	مزرعه حاجی باقر	۲۴۴۰۱۹	۲		*					

کد نوع راه آبادی: ۱، جاده اسفالت؛ ۲، جاده شوسه؛ ۳، جاده خاکی؛ ۴، مالرو؛ ۵، سایر راهها (باده آهن، باده آبی)، ۵، نامشخص

نوع راه و فعالیت کشاورزی آبادیهای خالی از سکنه شهرستان

شماره

شماره ردیف	آبادی	کد آبادی	نوع راه آبادی (کد)	فعالیت کشاورزی						
				زراعت	باغداری	دامداری و دامپروری	پرورش طیور	پرورش گاو بومی	پرورش بز و گوسفند	پرورش بای
۱	۲	۳	۴	۵	۶	۷	۸	۹	۱۰	۱۱
۱۳۶	مزرعه حاجی علی	۲۴۴۰۲۱	*							
۱۳۷	مزرعه حاجی علی محمد	۲۴۴۰۲۳	*							
۱۳۸	مزرعه حیدر	۲۴۴۰۲۴	*							
۱۳۹	مزرعه خفک	۲۴۴۰۲۵	*							
۱۴۰	مزرعه سلیمان	۲۴۴۰۲۷	*							
۱۴۱	مزرعه شهید محمد حسن جیبی	۲۴۴۰۲۸	*							
۱۴۲	مزرعه محمدرحیم	۲۴۴۰۲۹	*							
۱۴۳	مزرعه مشیری	۲۴۴۰۳۰	*							
۱۴۴	مزرعه شو	۲۴۴۰۳۴	*							
۱۴۵	مزرعه نوروژ	۲۴۴۰۳۶	*							
۱۴۶	معدن اور انیوم	۲۴۴۰۳۷	*							
۱۴۷	معدن آهن چادر ملو	۲۴۴۰۳۸	*							
۱۴۸	معدن بیاریت	۲۴۴۰۳۹	*							
۱۴۹	معدن بیاریت	۲۴۴۰۴۰	*							
۱۵۰	معدن بیاریت قدیم	۲۴۴۰۴۱	*							
۱۵۱	معدن چاه رمضان	۲۴۴۰۴۲	*							
۱۵۲	معدن حوض مفید	۲۴۴۰۴۳	*							
۱۵۳	معدن ذغال سنگ خرو مین	۲۴۴۰۴۴	*							
۱۵۴	معدن زین	۲۴۴۰۴۵	*							
۱۵۵	معدن سرب اشجیره	۲۴۴۰۴۶	*							
۱۵۶	معدن سرب قدیمی	۲۴۴۰۴۷	*							
۱۵۷	معدن سولاخو	۲۴۴۰۴۸	*							
۱۵۸	معدن شن و ماسه بنیاد مکن	۲۴۴۰۴۹	*							
۱۵۹	معدن قدیمی	۲۴۴۰۵۰	*							
۱۶۰	معدن کچکن	۲۴۴۰۵۱	*							
۱۶۱	معدن نمک	۲۴۴۰۵۲	*							
۱۶۲	معدن استان افر	۲۴۳۹۹۵	*							
۱۶۳	معدن اباد	۲۴۴۰۵۴	*							
۱۶۴	معدن اباد	۲۴۴۰۵۵	*							
۱۶۵	معدن دفت	۲۴۴۰۵۶	*							
۱۶۶	نارستان	۲۴۴۰۵۸	*							
۱۶۷	نارستان میان	۲۴۴۰۵۹	*							
۱۶۸	نیوک	۲۴۴۰۶۲	*							
۱۶۹	نیوک	۲۴۴۰۶۱	*							
۱۷۰	دفت چقمه	۲۴۴۰۶۴	*							
۱۷۱	دفت اباد	۲۴۴۰۶۵	*							
۱۷۲	دفت اباد	۲۴۴۰۶۶	*							
بخش مرکزی										
دهستان حومه										
۱	اب انبار جعفر	۲۴۴۳۱۵	*							
۲	اب انبار عمر شیخ	۲۴۴۳۱۶	*							
۳	اب انبار وهاب	۲۴۴۳۱۷	*							
۴	اصیل اباد	۲۴۴۳۱۹	*							
۵	بهاالدین اباد	۲۴۴۳۲۰	*							

کد نوع راه آبادی: ۱، جاده اسفالت، ۲، جاده شوسه، ۳، جاده خاکی، ۴، مارو، ۵، سایر (ایستگاه راه آهن یا راه آبی)، ۵، ناشخص

نوع راه و فعالیت کشاورزی آبادیهای خالی از سکنه شهرستان اردکان

شماره ردیف	آبادی	کد آبادی	نوع راه آبادی (کد)	فعالیت کشاورزی						
				زراعت	باغداری	دامداری و دامپروری	پرورش طیور	پرورش گاو و گاو شیری	پرورش بومی	
۱	۲	۳	۴	۵	۶	۷	۸	۹	۱۰	۱۱
۶	تعارونی ۵۵۵	۲۴۴۳۲۲	۱		*					
۷	چاه چنگلیباشی	۲۴۴۳۲۳	۲		*					
۸	چاه مجد	۲۴۴۳۲۴	۲		*	*				
۹	چهاربازار	۲۴۴۳۲۵	۲		*	*				
۱۰	حسن آباد	۲۴۴۳۲۶	۲		*	*				
۱۱	خلیل آباد	۲۴۴۳۲۷	۲		*	*				
۱۲	زردک	۲۴۴۳۲۸	۲		*	*				
۱۳	شریف آباد	۲۴۴۳۳۰	۲		*	*				
۱۴	شورابه	۲۴۴۳۳۱	۲		*	*				
۱۵	شهر آباد	۲۴۴۳۳۲	۲		*	*				
۱۶	سابق آباد	۲۴۴۳۳۳	۲		*	*				
۱۷	سالم آباد	۲۴۴۳۳۴	۲		*	*				
۱۸	علی آباد حاجی مفر	۲۴۴۳۳۶	۲		*	*				
۱۹	علی آباد حاجی هاشم	۲۴۴۳۳۷	۲		*	*				
۲۰	علی آباد نیلی	۲۴۴۳۳۸	۲		*	*				
۲۱	علی آباد وزیر	۲۴۴۳۳۹	۲		*	*				
۲۲	فیض آباد	۲۴۴۳۴۰	۲		*	*				
۲۳	فیض آباد	۲۴۴۳۴۲	۲		*	*				
۲۴	فیض آباد	۲۴۴۳۴۱	۲		*	*				
۲۵	قاسم آباد	۲۴۴۳۴۳	۲		*	*				
۲۶	قطب آباد	۲۴۴۳۴۴	۲		*	*				
۲۷	کاظم آباد	۲۴۴۳۴۵	۲		*	*				
۲۸	کچیپ	۲۴۴۳۴۶	۲		*	*				
۲۹	کشاورزی و دامپروری اصیل	۲۴۴۳۴۷	۲		*	*				
۳۰	کمال آباد	۲۴۴۳۴۸	۲		*	*				
۳۱	کوره اجرپی شور زار	۲۴۴۳۵۲	۲		*	*				
۳۲	کوره اجرپی هاطا	۲۴۴۳۵۱	۲		*	*				
۳۳	مرغ کوشی فجر	۲۴۴۳۶۳	۱		*	*				
۳۴	مرغداری الغدیر	۲۴۴۳۵۷	۲		*	*				
۳۵	مرغداری توکل	۲۴۴۳۵۸	۲		*	*				
۳۶	مرغداری امین	۲۴۴۳۵۹	۲		*	*				
۳۷	مرغداری ولی عمر	۲۴۴۳۶۲	۱		*	*				
۳۸	مزرعه اقبال	۲۴۴۳۶۴	۲		*	*				
۳۹	مزرعه رحمتی	۲۴۴۳۶۵	۲		*	*				
۴۰	مزرعه مهد علی	۲۴۴۳۶۶	۲		*	*				
۴۱	مزرعه شیباشی	۲۴۴۳۶۷	۲		*	*				
۴۲	مزرعه عبداله	۲۴۴۳۶۸	۲		*	*				
۴۳	مزرعه نونو	۲۴۴۳۶۹	۲		*	*				
۴۴	منصور آباد	۲۴۴۳۷۱	۲		*	*				
۴۵	مورتن	۲۴۴۳۷۲	۲		*	*				
۴۶	مهاجر دشت	۲۴۴۳۷۳	۱		*	*				
۴۷	مهدی آباد	۲۴۴۳۷۴	۲		*	*				
۴۸	میرک آباد	۲۴۴۳۷۵	۲		*	*				
۴۹	میلش بیار	۲۴۴۳۷۶	۱		*	*				
۵۰	نصرت آباد	۲۴۴۳۷۷	۲		*	*				

کد نوع راه آبادی: ۱ جاده آسفالت، ۲ جاده شوسه، ۳ جاده خاکی، ۴ سایر (ایستگاه راه آهن، باره آبی)، ۵ نامشخص

نوع راه و فعالیت کشاورزی آبادیهای خالی از سکنه شهر حرار اردکان

شماره ردیف	آبادی	کد آبادی	نوع راه آبادی (کد)	فعالیت کشاورزی						
				زراعت	باغداری	دامداری و دامپروری	پرورش طیور	پرورش گاو و گاوچران	پرورش بز و بزچران	پرورش ماهی
۱	۲	۳	۴	۵	۶	۷	۸	۹	۱۰	۱۱
۵۱	نظام آباد میر شاه	۲۴۴۳۷۸	۳	*						
۵۲	هاقم آباد	۲۴۴۳۷۹	۳	*	*					
دهستان عقدا										
۱	اباشنار	۲۴۴۴۴۸	۳							
۲	اباشنار پاشین	۲۴۴۴۴۹	۳							
۳	اباشنار شاج الدین	۲۴۴۴۵۰	۳							
۴	اباشنار حسین	۲۴۴۴۵۱	۳							
۵	اباشنار صالحی	۲۴۴۴۵۲	۳							
۶	اباشنار عربان	۲۴۴۴۵۳	۳							
۷	ابر اهیم آباد	۲۴۴۴۵۴	۳	*	*					
۸	ابنگاه	۲۴۴۴۵۶	۴		*					
۹	احمد آباد	۲۴۴۴۵۸	۲							
۱۰	ازر اجدید	۲۴۴۴۶۲	۳		*					
۱۱	ازر اقدیم	۲۴۴۴۶۳	۶		*					
۱۲	اطا تک چاه معدن	۲۴۴۴۶۸	۳							
۱۳	اغزل تنگه ای	۲۴۴۴۵۷	۲			*				
۱۴	افر تک	۲۴۴۴۶۹	۳	*	*					
۱۵	افیکه	۲۴۴۴۷۰	۳	*	*					
۱۶	اله آباد	۱۸۴۴۷۱	۳	*	*					
۱۷	امامزاده میر قمر الحق	۲۴۴۴۷۴	۳	*	*					
۱۸	امین آباد	۲۴۴۴۷۵	۳	*	*					
۱۹	انجیره	۲۴۴۴۷۸	۴		*					
۲۰	ایستگاه اردکان	۲۴۴۴۸۰	۳							
۲۱	ایستگاه ارزنگ	۲۴۴۴۷۹	۲							
۲۲	ایستگاه افک	۲۴۴۴۸۱	۲							
۲۳	ایستگاه راه آهن	۲۴۴۴۸۲	۳							
۲۴	ایستگاه راه آهن پاکتده	۲۴۴۴۸۳	۳							
۲۵	ایستگاه راه آهن چاه افضل	۲۴۴۴۸۴	۳							
۲۶	ایستگاه راه آهن عقدا	۲۴۴۴۸۹	۳		*					
۲۷	ایستگاه سامان	۲۴۴۴۸۶	۳							
۲۸	ایستگاه سرو	۲۴۴۴۸۷	۳							
۲۹	ایستگاه شب نم	۲۴۴۴۸۸	۳							
۳۰	ایستگاه کویر ز دایمی شهید صدوقی	۲۴۴۴۹۰	۳							
۳۱	ایستگاه هما	۲۴۴۴۹۲	۳							
۳۲	باغ میان	۲۴۴۴۹۳	۳	*	*					
۳۳	برج دق	۲۴۴۴۹۴	۲							
۳۴	بکه	۲۴۴۴۹۵	۳		*					
۳۵	بلاک	۲۴۴۴۹۷	۳		*					
۳۶	بوکن سفن چین	۲۴۴۴۹۸	۳							
۳۷	بی میم شوگنبد	۲۴۴۵۰۰	۲							
۳۸	پولاب	۲۴۴۵۰۲	۳		*					
۳۹	پیر کاه	۲۴۴۵۰۳	۴		*					
۴۰	جعفر خان	۲۴۴۵۰۵	۳			*				
۴۱	چاه ابادر	۲۴۴۵۰۶	۳							
۴۲	چاه انقلاب	۲۴۴۵۰۸	۳							

کد نوع راه آبادی، جاده اسفالت ۱، جاده شوسه ۲، جاده خاکی ۳، مالرو ۴، سایر (ایستگاه راه آهن، باره آبی) ۵، نامشخص ۶

شماره ریف	آبادی	کده آبادی	نوع راه آبادی (کده)	فعالیت کشاورزی						
				زراعت	باغداری	دامداری و دامپروری	پرورش طیور	پرورش کرم ابریشم	پرورش زنبورسل	پرورش ماهی
۱	۲	۳	۴	۵	۶	۷	۸	۹	۱۰	۱۱
۴۳	چاه حریر بیان	۲۴۴۴۵۱۰	۲	*			*			
۴۴	چاه حصینتی	۲۴۴۴۵۱۱	۲	*			*			
۴۵	چاه زرجوع	۲۴۴۴۵۱۲	۲							
۴۶	چاه علی	۲۴۴۴۵۱۳	۲			*				
۴۷	چاه علی مورق	۲۴۴۴۵۱۴	۲							
۴۸	چاه عمار ۱	۲۴۴۴۵۱۵	۲							
۴۹	چاه عمار ۲	۲۴۴۴۵۱۶	۲							
۵۰	چاه قدم	۲۴۴۴۵۱۷	۲	*						
۵۱	چاه قطب	۲۴۴۴۵۱۸	۲	*						
۵۲	چاه کواره	۲۴۴۴۵۱۹	۲	*						
۵۳	چاه منتظر قائم	۲۴۴۴۵۲۱	۲	*						
۵۴	چاه نیوک	۲۴۴۴۵۲۳	۲	*						
۵۵	حجت آباد	۲۴۴۴۵۲۵	۲	*	*	*	*	*		
۵۶	حصین آباد	۲۴۴۴۵۲۸	۲	*	*	*	*	*		
۵۷	حصین آباد چاه ریگ	۲۴۴۴۵۳۰	۲	*	*	*	*	*		
۵۸	حقم	۲۴۴۴۵۳۱	۴							
۵۹	حمامک	۲۴۴۴۵۳۲	۲			*				
۶۰	خانق آباد	۲۴۴۴۵۳۳	۲		*					
۶۱	خیر آباد	۲۴۴۴۵۳۷	۲		*					
۶۲	دستجرد	۲۴۴۴۵۴۰	۲	*	*	*	*	*		
۶۳	دستجرد	۲۴۴۴۵۴۹	۲	*	*	*	*	*		
۶۴	رد	۲۴۴۴۵۴۴	۲							
۶۵	رز آباد	۲۴۴۴۵۴۵	۲		*					
۶۶	ریچه	۲۴۴۴۵۴۶	۲		*					
۶۷	زینتل آباد	۲۴۴۴۵۴۹	۲		*		*	*		
۶۸	سید آباد	۲۴۴۴۵۵۵	۲		*		*	*		
۶۹	شرکت اجر فغاری صدر	۲۴۴۴۵۵۷	۲							
۷۰	شرکت تعاونی شماره ۱۵ شهید چمران	۲۴۴۴۵۵۸	۲							
۷۱	شرکت قائمی	۲۴۴۴۵۵۹	۲							
۷۲	شمس آباد	۲۴۴۴۵۶۰	۲	*	*	*	*	*		
۷۳	شورابه پیش	۲۴۴۴۵۶۲	۲	*	*	*	*	*		
۷۴	شورابه کنج	۲۴۴۴۵۶۳	۲	*	*	*	*	*		
۷۵	شوره بالا	۲۴۴۴۵۶۴	۲	*	*	*	*	*		
۷۶	شوره پاشین	۲۴۴۴۵۶۵	۲	*	*	*	*	*		
۷۷	شهر آباد	۲۴۴۴۵۶۶	۱	*	*	*	*	*		
۷۸	سالم آباد	۲۴۴۴۵۶۷	۲	*	*	*	*	*		
۷۹	علی آباد	۲۴۴۴۵۷۲	۲	*	*	*	*	*		
۸۰	علی آباد	۲۴۴۴۵۶۹	۲	*	*	*	*	*		
۸۱	علی آباد	۲۴۴۴۵۷۱	۲	*	*	*	*	*		
۸۲	علی آباد جدید	۲۴۴۴۵۷۳	۱	*	*	*	*	*		
۸۳	قاسم آباد بزرگ	۲۴۴۴۵۷۷	۲	*	*	*	*	*		
۸۴	قاسم آباد کوچک	۲۴۴۴۵۷۸	۲	*	*	*	*	*		
۸۵	قلعه خرگوشی	۲۴۴۴۵۷۹	۲							
۸۶	کارخانه امفال شهر دار اردکان	۲۴۴۴۵۸۰	۲							
۸۷	کارگاه	۲۴۴۴۵۸۱	۲							

کد نوع راه آبادی: جاده استان ۱، جاده شوسه ۲، جاده خالی ۳، مارو ۴، سایر (ایستگاه راه آهن یا راه آبی) ۵، نامشخص ۶

نوع راه و فعالیت کشاورزی آبادیهای خالی از سکنه شهرستان اردکان

شماره ردیف	آبادی	کد آبادی	نوع راه آبادی (کد)	فعالیت کشاورزی						
				زراعت	باغداری	دامداری و دامپروری	پرورش طیور	پرورش گاو شیری	پرورش بزها و گاوهای شیری	
۱	۲	۳	۴	۵	۶	۷	۸	۹	۱۰	۱۱
۸۸	کورمیز	۲۴۴۵۸۵	۲	*						
۸۹	چوره های اجر بی چاه افضل	۲۴۴۵۸۶	۲	*						
۹۰	گل آباد	۲۴۴۵۸۹	۲	*						
۹۱	متکستانه	۲۴۴۵۹۰	۲	*						
۹۲	محمد آباد	۲۴۴۵۹۲	۲	*						
۹۳	محمد آباد	۲۴۴۵۹۱	۲	*						
۹۴	محمود آباد	۲۴۴۵۹۴	۲	*						
۹۵	محمود آباد	۲۴۴۵۹۳	۲	*						
۹۶	مرغداری اسلام آباد	۲۴۴۵۹۵	۲	*						
۹۷	مرغداری اسلامی	۲۴۴۵۹۶	۲	*						
۹۸	مرغداری اکبر شخص	۲۴۴۵۹۷	۲	*						
۹۹	مرغداری امیرخو	۲۴۴۵۹۸	۲	*						
۱۰۰	مرغداری بیناپور	۲۴۴۵۹۹	۲	*						
۱۰۱	مرغداری چاه	۲۴۴۶۰۰	۲	*						
۱۰۲	مرغداری چهارده جو اشرف	۲۴۴۶۰۱	۲	*						
۱۰۳	مرغداری حسین جعفرپور	۲۴۴۶۰۲	۲	*						
۱۰۴	مرغداری رحیمی	۲۴۴۶۰۴	۲	*						
۱۰۵	مرغداری مهد عباس فلاح	۲۴۴۶۰۵	۲	*						
۱۰۶	مزرعه ارچنانک	۲۴۴۶۰۹	۲	*						
۱۰۷	مزرعه افخمی	۲۴۴۶۱۰	۲	*						
۱۰۸	مزرعه اقا	۲۴۴۶۱۱	۲	*						
۱۰۹	مزرعه اکبر	۲۴۴۶۱۲	۲	*						
۱۱۰	مزرعه بیاد امی	۲۴۴۶۱۳	۲	*						
۱۱۱	مزرعه حاجی آباد	۲۴۴۶۱۷	۶	*						
۱۱۲	مزرعه حاجی آباد	۲۴۴۶۱۴	۲	*						
۱۱۳	مزرعه حاجی آباد	۲۴۴۶۱۸	۲	*						
۱۱۴	مزرعه حاجی آباد چاه افضل	۲۴۴۶۱۹	۲	*						
۱۱۵	مزرعه دجت آباد	۲۴۴۶۲۰	۲	*						
۱۱۶	مزرعه حسین آباد	۲۴۴۵۲۹	۲	*						
۱۱۷	مزرعه حسین آباد	۲۴۴۶۲۱	۲	*						
۱۱۸	مزرعه خسرو	۲۴۴۶۲۲	۲	*						
۱۱۹	مزرعه دکتب آباد	۲۴۴۶۲۳	۲	*						
۱۲۰	مزرعه ز ایون	۲۴۴۶۲۴	۲	*						
۱۲۱	مزرعه سلطان	۲۴۴۶۲۵	۲	*						
۱۲۲	مزرعه شهری	۲۴۴۶۲۷	۲	*						
۱۲۳	مزرعه شیخون	۲۴۴۶۲۸	۲	*						
۱۲۴	مزرعه عباس محمد رضا	۲۴۴۶۳۰	۲	*						
۱۲۵	مزرعه عبدالعلی	۲۴۴۶۳۱	۲	*						
۱۲۶	مزرعه عرب	۲۴۴۶۳۲	۲	*						
۱۲۷	مزرعه علی آباد	۲۴۴۶۳۳	۲	*						
۱۲۸	مزرعه عین علی	۲۴۴۶۳۴	۲	*						
۱۲۹	مزرعه فیروز آباد	۲۴۴۶۳۵	۲	*						
۱۳۰	مزرعه ملاعباس	۲۴۴۶۰۶	۲	*						
۱۳۱	مزرعه میرزا افضلیع	۲۴۴۶۴۰	۲	*						
۱۳۲	مزرعه میر تقی	۲۴۴۶۴۱	۲	*						

کد نوع راه آبادی: ۱ جاده اسفالت، ۲ جاده شوسه، ۳ جاده خاکی، ۴ مالرو، ۵ سایر (ایستگاه راه آهن، باره آبی)، ۵ نامشخص

نوع راه و فعالیت کشاورزی آبادیهای خالی از سکنه شهرستان اردکان

شماره ریف	آبادی	کد آبادی	نوع راه آبادی (کد)	فعالیت کشاورزی						
				زراعت	باغداری	دامداری و دامپروری	پرورش طیور	پرورش گاو شیری	پرورش بز و گوسفند	پرورش ماهی
۱	۲	۳	۴	۵	۶	۷	۸	۹	۱۰	۱۱
۱۳۳	مزرعه نور آباد	۲۴۴۶۴۲	۲	*	*					
۱۳۴	مزرعه هاشم آباد	۲۴۴۶۴۳	۱	*	*					
۱۳۵	معدن چاه بافه	۲۴۴۶۴۴	۲							
۱۳۶	معدن سرب	۲۴۴۶۴۵	۲							
۱۳۷	معدن مهر چرد	۲۴۴۶۴۶	۲							
۱۳۸	مقیم آباد	۲۴۴۶۴۷	۴							
۱۳۹	مهاباد	۲۴۴۶۴۹	۲							
۱۴۰	مهر آباد	۲۴۴۶۵۰	۲	*	*					
۱۴۱	میاندشت انار کی	۲۴۴۶۵۱	۲	*	*					
۱۴۲	میر آباد	۲۴۴۶۵۲	۲	*	*					
۱۴۳	شمیر آباد	۲۴۴۶۵۳	۱	*	*					
۱۴۴	شیبونه	۲۴۴۶۵۴	۴							
۱۴۵	والو	۲۴۴۶۵۵	۲							
۱۴۶	وریسک	۲۴۴۶۵۷	۲	*	*					
۱۴۷	یباغ میش	۲۴۴۶۶۲	۲	*	*					
۱۴۸	بیوردک	۲۴۴۶۶۳	۲	*	*					
	بخش میبد									
	دهستان میبد									
۱	تعارفی شماره ۷	۲۴۴۶۹۳	۲	*	*					
۲	چمشید آباد	۲۴۴۶۹۴	۲	*	*					
۳	دخمه	۲۴۴۶۹۷	۲							
۴	رفیع آباد	۲۴۴۶۹۹	۲							
۵	سعید آباد	۲۴۴۶۹۲	۲	*	*					
۶	شرکت اجر فیروز آباد	۲۴۴۶۹۵	۲							
۷	شرکت اجر وحدت	۲۴۴۶۹۶	۲							
۸	قاسم آباد	۲۴۴۶۹۲	۲	*	*					
۹	کاشف آباد	۲۴۴۶۹۳	۲	*	*					
۱۰	کاظم آباد	۲۴۴۶۹۴	۲	*	*					
۱۱	کچلرک	۲۴۴۶۹۵	۲							
۱۲	کوره اهک میبد	۲۴۴۶۹۷	۲	*	*					
۱۳	مجتمع کشاوری اردکان	۲۴۴۶۹۸	۲	*	*					
۱۴	مرغداری سحر	۲۴۴۶۹۹	۲	*	*					
۱۵	موسی آباد	۲۴۴۶۹۲	۲	*	*					
۱۶	ولی آباد	۲۴۴۶۹۴	۲	*	*					
	سایر نقاط ۲									

کد نوع راه آبادی: جاده استان ۱، جاده شوره ۲، جاده خاکی ۳، مالرو ۴، سایر (ایستگاه راه آهن یار آبادی)، ۵، ناشخص ۶