

۱۳۸۵
۱۳۸۵
۱۳۸۵
۱۳۸۵

بسمه تعالی

پیشگفتار

سرشماری عمومی نفوس و مسکن در ایران به موجب قانون، هر ۱۰ سال یکبار توسط مرکز آمار ایران انجام می‌شود. تاکنون چهار سرشماری عمومی نفوس و مسکن در سالهای ۱۳۳۵، ۱۳۴۵، ۱۳۵۵ و ۱۳۶۵ به مرحله اجرا درآمده است. نخستین سرشماری، توسط اداره کل آمار عمومی، و سرشماریهای بعدی، توسط مرکز آمار ایران انجام گرفته است. سرشماری سال ۱۳۶۵، اولین سرشماری در نظام جمهوری اسلامی ایران است که علی‌رغم جنگ تحمیلی، محاصره اقتصادی و مزیقه‌های ناشی از هر یک، به حول و قوه الهی مطابق برنامه پیش‌بینی شده به نحو مطلوب به انجام رسید. سرشماری عمومی نفوس و مسکن، مناسبترین ابزار برنامه‌ریزیهای توسعه اجتماعی، اقتصادی و فرهنگی در کشور است که با ارائه آمار و اطلاعات درست، رهنمودهای لازم برای رسیدن به اهداف برنامه‌ریزیهای کوتاه‌مدت، میان‌مدت و بلندمدت را در اختیار سیاست‌گذاران، مسئولان و برنامه‌ریزان کشور قرار می‌دهد.

وسعت و عظمت کار سرشماری، مرکز آمار ایران را بر آن داشت که از نیمه دوم سال ۱۳۶۱ با برنامه‌ریزیهای دقیق، فعالیت مستمر و پیگیری را برای تهیه مقدمات سرشماری عمومی نفوس و مسکن آغاز کند. اولین قدم در این زمینه، شناخت نیازهای اساسی دستگاههای مسئول کشور بود که بر آن اساس، طرح مقدماتی سرشماری تهیه شد و به طور آزمایشی در مناطق شهری و روستایی سه شهرستان آستانه شرفیه از استان گیلان، سراوان از استان سیستان و بلوچستان و شادگان از استان خوزستان و نیز در چند حوزه نمونه در هر یک از استانهای دیگر به مرحله اجرا درآمد. با استفاده از نتایج حاصل از آزمایش سرشماری، پرسشنامه‌ها، فرمها و دستورالعملهای فنی و اجرایی مورد تجدید نظر قرار گرفت و بر آن اساس، طرح نهایی سرشماری تهیه و آماده اجرا شد. عملیات اجرایی سرشماری به طور همزمان در تمام نقاط کشور از تاریخ ۱۶ تا ۳۰ مهرماه سال ۱۳۶۵ انجام شد. در این مرحله، سازمان برنامه و بودجه استانها، مراکز تربیت معلم و سایر سازمانها و موسسات دولتی و همچنین نهادهای انقلاب اسلامی، همکاریهای ارزنده‌ای با مرکز آمار ایران داشتند و مردم فداکار ایران نیز با همیاری و مساعدت خود، امکان اجرای موفقیت آمیز سرشماری را فراهم آوردند.

پرسشنامه‌هایی که در جریان اجرای سرشماری تکمیل شده است، حجم عظیمی از اطلاعات آماری را در بر دارد که در جداول متعدد، برای هر یک از سطوح جغرافیایی، قابل استخراج و ارائه است. برخی از این اطلاعات در قالب نشریات نتایج سرشماری ارائه می‌شود و سایر اطلاعات در صورت نیاز و برحسب مورد، در اختیار استفاده‌کنندگان قرار خواهد گرفت.

م
س
ب

فرهنگ آبادیهای شهرستان ، یکی از مجموعه نشریات نتایج سرشماری عمومی نفوس و مسکن است که در ۱۹۵ جلد برای ۱۹۵ شهرستان (بر اساس تقسیمات کشوری در زمان سرشماری) منتشر می شود . در هر یک از این نشریات ، ۳۹ خصوصیت عمده جمعیتی ، اجتماعی ، اقتصادی و فرهنگی برای هر یک از آبادیهای دارای سکنه و نیز جدولی در مورد آبادیهای خالی از سکنه شهرستان به تفکیک بخش و دهستان ارائه شده است . همچنین این نشریات شامل نقشه کشور (که نشان دهنده موقعیت شهرستان در داخل استان است) ، نقشه شهرستان (به تفکیک بخش و دهستان ، و موقعیت مراکز بخش ، نقاط شهری و آبادیهای دارای ۲۰۰۰ نفر جمعیت و بیشتر) و نقشه های مربوط به بخش یا بخشهای شهرستان (به تفکیک دهستان و آبادیهای دارای ۲۰ خانوار و بیشتر) است .

لازم به یادآوری است ، نقشه شهرستانها که موقعیت کلیه آبادیها (دارای سکنه و خالی از سکنه) روی آن مشخص شده ، در مرکز آمار ایران موجود و قابل ارائه به استفاده کنندگان است .

امید است این مجموعه از نشریات نتایج سرشماری بتواند اطلاعات لازم برای شناخت اوضاع اجتماعی و اقتصادی آبادیهای کشور را در اختیار تصمیم گیران ، برنامه ریزان و پژوهشگران قرار دهد .

مرکز آمار ایران

فهرست مندرجات فرهنگ آبادیهای شهرستان تفت

<u>عنوان</u>	<u>صفحه</u>
تعاریف و مفاهیم مورد استفاده در سرشماری عمومی نفوس و مسکن سال ۱۳۶۵ (ویژه فرهنگ آبادیها)	
جمعیت (جامعه مورد سرشماری)	یک
خانوار	یک
اقامتگاه معمولی	دو
شهر (نقطه شهری)	دو
آبادی (نقطه روستایی)	دو
جمعیت ساکن در نقاط شهری	دو
جمعیت ساکن در نقاط روستایی	دو
سن	دو
مهاجران وارد شده	دو
محل تولد	دو
باسواد	دو
کار	سه
وضع فعالیت در ۷ روز گذشته	سه
مفاهیم به کار رفته در این نشریه	
نسبت جنسی	چهار
گروههای عمده سنی	چهار
نسبت باسوادی	چهار
ویزگیهای عمده نقاط روستایی شهرستان	
جمعیت	۱
خانوار	۲
مهاجرت	۳
سواد	۴
وضع فعالیت	۵
نقشه تقسیمات کشوری جمهوری اسلامی ایران به تفکیک استان : ۱۳۶۵	۷
نقشه شهرستان به تفکیک بخش و دهستان	۸

- ۹ نقشه روستایی بخش مرکزی شهرستان تفت از استان یزد
- ۱۱ نقشه روستایی بخش نیر شهرستان تفت از استان یزد (دهستانهای تنگ چنار و نیر)
- ۱۲ نقشه روستایی بخش نیر شهرستان تفت از استان یزد (دهستان کاریز)
- ۱۳ نقشه روستایی بخش نیر شهرستان تفت از استان یزد (دهستانهای سخوید و بنادکوک)

جداول

- ۱۴ خصوصیات اجتماعی - اقتصادی آبادیهای دارای سکنه شهرستان
- ۲۸ نوع راه و فعالیت کشاورزی آبادیهای خالی از سکنه شهرستان

پیوستها

فرم ۳ - (پرسشنامه آبادی)

فهرست مجموعه نشریات فرهنگ آبادیهای کشور براساس نتایج سرشماری عمومی نفوس و مسکن سال ۱۳۶۵

Handwritten notes and signatures in the top right corner.

تعاریف و مفاهیم مورد استفاده در سرشماری عمومی نفوس و مسکن سال ۱۳۶۵ (ویژه فرهنگ آبادیها)

جمعیت (جامعه مورد سرشماری)

اعضای همه خانوارهای معمولی ساکن و دستجمعی که اقامتگاه معمولی آنان در زمان سرشماری در ایران قرار دارد و نیز اعضای کلیه خانوارهای معمولی غیر ساکن کشور، جامعه مورد سرشماری را تشکیل می‌دهند. اعضای هیئتهای سیاسی و سفارتخانه‌های خارجی در ایران و افراد خانواده آنان جزو جامعه مورد سرشماری محسوب نمی‌شوند، اما ایرانیان عضو هیئتهای سیاسی و سفارتخانه‌های ایران در خارج از کشور و افراد خانواده آنان، جزو جامعه مورد سرشماری به حساب می‌آیند.

خانوار

خانوار از چند نفر تشکیل می‌شود که با هم در یک اقامتگاه زندگی می‌کنند، با یکدیگر هم‌خرج هستند و معمولاً "با هم غذا می‌خورند. فردی که به تنهایی زندگی می‌کند نیز، خانوار تلقی می‌شود.

خانوار معمولی: خانوار یا تعریف فوق، اکثر افراد کشور را در بر می‌گیرد و به همین دلیل این‌گونه خانوارها، "خانوار معمولی" نیز نامیده می‌شود.

خانوار معمولی ساکن: خانواری که در اقامتگاه ثابت سکونت دارد، "خانوار معمولی ساکن" نامیده می‌شود.

خانوار معمولی غیر ساکن: خانواری که در زمان سرشماری در اقامتگاه ثابتی سکونت ندارد، "خانوار معمولی غیر ساکن" نامیده می‌شود. این دسته از خانوارها شامل سه گروه زیر است:

۱- خانوارهایی که در زمان سرشماری در کوچ به سر می‌برند و یا در خارج شهرها و آبادیها در زیر چادر زندگی می‌کنند.

۲- خانوارهایی که در محل زندگی ثابتی زندگی نمی‌کنند و به‌طور مداوم محل زندگی خود را تغییر می‌دهند، مانند کولیها.

۳- خانوارهایی که محل زندگی مشخص ندارند و شبها معمولاً "در پارکها، خرابه‌ها، زیرپلها و... بیتوته می‌کنند.

خانوار دستجمعی: مجموعه افرادی که به دلیل داشتن هدف یا ویژگیهای مشترک مانند تحصیل، بیماری روانی و... با هم در یک موسسه از قبیل خوابگاه دانشجویی، آسایشگاه روانی و... زندگی می‌کنند، یک خانوار دستجمعی به حساب می‌آیند. در این سرشماری، افرادی که در ندامتگاهها، بازداشتگاهها و مراکز مشابه نگهداری می‌شوند و نیز افرادی که در سربازخانهها، پادگانها، پاسگاهها، پایگاهها، یا اردوگاههای نظامی و انتظامی به‌طور جمعی به سر می‌برند و همچنین دانش‌آموزان و دانشجویان موسسات آموزشی نیروهای نظامی و انتظامی، به عنوان اعضای خانوار دستجمعی مورد سرشماری قرار نمی‌گیرند. این گونه افراد همراه با سایر اعضای خانوار معمولی خود سرشماری می‌شوند.

Handwritten notes in the bottom right corner.

اقامتگاه معمولی

اقامتگاه معمولی خانوار، محلی است که خانوار در زمان سرشماری در آنجا زندگی می‌کند، مشروط بر اینکه اقامتگاه دیگری نداشته باشد. اقامتگاه معمولی خانواری که در زمان سرشماری بیش از یک اقامتگاه دارد، محلی است که بیشترین مدت سال را در آنجا به سر می‌برد.

شهر (نقطه شهری)

منظور از شهر، هر یک از نقاطی است که دارای شهرداری باشد.

آبادی (نقطه روستایی)

آبادی به مجموعه یک یا چند مکان و اراضی به هم پیوسته (اعم از کشاورزی و غیرکشاورزی) گفته می‌شود که خارج از محدوده شهرها واقع شده و دارای محدوده ثبتی یا عرفی مستقل باشد. اگر آبادی در زمان سرشماری، محل سکونت خانوار یا خانوارهایی باشد، "دارای سکنه" و در غیر این صورت، "خالی از سکنه" تلقی می‌شود.

جمعیت ساکن در نقاط شهری

منظور از جمعیت ساکن در نقاط شهری در هر یک از محدوده‌های بخش، شهرستان، استان یا کشور، جمعیت کلیه شهرهایی است که در همان محدوده قرار دارد و جمعیت هر شهر عبارت است از مجموع تعداد اعضای همه خانوارهای معمولی ساکن و دستجمعی که اقامتگاه معمولی آنها در زمان سرشماری در آن شهر واقع است.

جمعیت ساکن در نقاط روستایی

منظور از جمعیت ساکن در نقاط روستایی در هر یک از محدوده‌های دهستان، بخش، شهرستان، استان یا کشور، جمعیت کلیه آبادیهایی است که در همان محدوده قرار دارد و جمعیت هر آبادی عبارت است از مجموع تعداد اعضای همه خانوارهای معمولی ساکن و دستجمعی که اقامتگاه معمولی آنها در زمان سرشماری در آن آبادی واقع است.

سن

منظور از سن، تعداد سالهای کاملی است که از زمان تولد فرد گذشته است.

مهاجران وارد شده

در هر شهر یا آبادی، آن دسته از اعضای خانوارهای معمولی ساکن و دستجمعی که متولد آنجا نباشند، مهاجر شناخته می‌شوند.

محل تولد

منظور از محل تولد، آبادی یا شهری است که در زمان تولد فرد، اقامتگاه معمولی مادر او بوده است.

باسواد

کسانی که می‌توانند به فارسی یا هر زبان دیگری متن ساده‌ای را بخوانند و بنویسند، خواه مدرک رسمی داشته یا نداشته باشند، باسواد تلقی می‌شوند. همه محصلان از جمله نوآموزان سال اول ابتدایی و سوادآموزان نهضت سوادآموزی نیز باسواد به حساب می‌آیند.

کار، هر فعالیت فکری یا بدنی است که قانوناً "مجاز باشد و به منظور کسب درآمد (نقدی، غیرنقدی) صورت گیرد.

وضع فعالیت در ۷ روز گذشته

در این سرشماری، وضع فعالیت افراد در ۷ روز پیش از مراجعه مامور سرشماری مورد نظر است. هر یک از افراد از این نظر و با توجه به تعریف کار، در یکی از گروههای زیر قرار می‌گیرند:

شاغل؛ افراد زیر شاغل به حساب می‌آیند:

- کسانی که دارای شغلی هستند، اعم از اینکه در ۷ روز پیش از مراجعه مامور سرشماری کار کرده و یا به عللی از قبیل مرخصی، بیماری، تعطیل موقت محل کار و... کار نکرده‌اند و پس از رفع علت به کار خود ادامه خواهند داد.
- کسانی که شغل مستمر نداشته ولی در ۷ روز پیش از مراجعه مامور سرشماری، حداقل دو روز کار کرده‌اند.
- کسانی که تحت عنوان کارآموز در ۷ روز پیش از مراجعه مامور سرشماری به کار اشتغال داشته‌اند.
- کسانی که دارای شغلی هستند، ولی در ۷ روز پیش از مراجعه مامور سرشماری به اقتضای فصل و ماهیت فصلی کار خود، کار نکرده‌اند (بیکاران فصلی)، مشروط بر آنکه در جستجوی کار دیگری هم نباشند.
- افرادی که به انجام خدمت وظیفه عمومی مشغول هستند.
- کسانی که در حال گذراندن دوره‌های آموزشی در دانشکده‌ها و آموزشگاههای مربوط به نیروهای نظامی و انتظامی هستند.

بیکار (جویای کار)؛ کسانی که شاغل به حساب نمی‌آیند و در ۷ روز پیش از مراجعه مامور سرشماری در جستجوی کار بوده‌اند، بیکار (جویای کار) تلقی می‌شوند.

محصل؛ کسانی که شاغل، بیکار (جویای کار) محسوب نمی‌شوند و در ۷ روز پیش از مراجعه مامور سرشماری در حال تحصیل بوده‌اند، محصل به حساب می‌آیند.

خانه‌دار؛ خانه‌دار به کسانی گفته می‌شود که شاغل، بیکار (جویای کار) و محصل به حساب نمی‌آیند و بنا بر اظهار پاسخگو، در ۷ روز پیش از مراجعه مامور سرشماری به خانه‌داری مشغول بوده‌اند.

دارای درآمد بدون کار؛ کسانی که شاغل، بیکار (جویای کار) محصل و خانه‌دار محسوب نمی‌شوند و درآمدهای مستمری مانند حقوق بازنشستگی، حقوق وظیفه، درآمد املاک و مستغلات، سود سهام و... دارند، دارای درآمد بدون کار محسوب می‌شوند.

سایر؛ کسانی که از نظر وضع فعالیت در ۷ روز پیش از مراجعه مامور سرشماری، در هیچ یک از گروههای بالا قابل طبقه‌بندی نیستند، در گروه سایر قرار می‌گیرند.

مفاهیم به کار رفته در این نشریه

نسبت جنسی

نسبت تعداد مردان به زنان یا زنان به مردان ، نسبت جنسی نامیده می‌شود . معمولاً " در این مورد نسبت تعداد مردان به زنان را محاسبه می‌کنند و به صورت درصد ارائه می‌دهند . یعنی اگر M تعداد مردان و F تعداد زنان در یک منطقه جغرافیایی باشد ، نسبت جنسی در آن منطقه عبارت خواهد بود از :

$$\text{نسبت جنسی} = \frac{M}{F} \times 100$$

گروههای عمده سنی

در مجموعه نشریات نتایج سرشماری عمومی نفوس و مسکن سال ۱۳۶۵ ، علاوه بر سنین منفرد و گروههای سنی منظم (۵ ساله و ۱۰ ساله) ، طبقه‌بندی سنی دیگری نیز برای جمعیت در نظر گرفته شده است که هر طبقه آن ، یک گروه عمده سنی نامیده می‌شود و عبارت است از :

افراد ۱ - ۵ ساله : نوباوگان

افراد ۶ - ۱۰ ساله : کودکان

افراد ۱۱ - ۱۴ ساله : نوجوانان

افراد ۱۵ - ۲۴ ساله : جوانان

افراد ۲۵ - ۶۴ ساله : میانسالان

افراد ۶۵ ساله و بیشتر : بزرگسالان

افرادی که سن آنان معلوم نبوده و یا امکان انتساب آنان به یکی از گروههای سنی وجود نداشته است ، در گروه " سن نامشخص " منظور شده است .

نسبت باسوادی

این نسبت در هر جامعه از تقسیم تعداد افراد با سواد در یک سن یا گروه سنی معین به جمعیت آن سن یا گروه سنی به دست می‌آید و معمولاً " به صورت " درصد " بیان می‌شود .

ویزگیهای عمده نقاط روستایی شهرستان تفت

تفت یکی از شهرستانهای استان یزد است که در قسمت غربی این استان واقع شده و مرکز آن شهر تفت است . این شهرستان دارای ۲ شهر تفت و نیر است . همچنین شهرستان تفت به ۲ بخش شامل ۶ دهستان تقسیم شده و متشکل از ۴۹۲ آبادی دارای سکنه و ۱۹۵۳ آبادی خالی از سکنه است .

جمعیت

در سرشماری عمومی نفوس و مسکن مهرماه ۱۳۶۵ ، شهرستان تفت دارای ۶۶۸۴۰ نفر جمعیت بوده است . از این تعداد ، ۱۳۲۴۶ نفر ساکن در نقاط شهری ، ۵۳۵۷۳ نفر ساکن در نقاط روستایی و بقیه غیر ساکن بودماند .

جدول ۱- تعداد آبادیهای دارای سکنه شهرستان بر حسب بخش ، تفکیک طبقات عمیتی

بخش	جمع	۱ تا ۲۴ نفر	۲۵ تا ۴۹ نفر	۵۰ تا ۹۹ نفر	۱۰۰ تا ۲۴۹ نفر	۲۵۰ تا ۴۹۹ نفر	۵۰۰ تا ۹۹۹ نفر	۱۰۰۰ تا ۲۴۹۹ نفر	۲۵۰۰ تا ۴۹۹۹ نفر	۵۰۰۰ نفر و بیشتر
شهرستان تفت	۴۹۲	۲۲۹	۸۱	۵۹	۷۰	۳۲	۱۱	۱۰	۰	۰
مرکزی	۱۴۶	۶۶	۲۳	۲۱	۱۶	۱۱	۳	۲	۰	۰
شیر	۳۴۶	۱۶۳	۵۸	۳۸	۵۱	۲۱	۸	۷	۰	۰

از جمعیت نقاط روستایی این شهرستان ، ۲۷۰۹۶ نفر را مردان و ۲۶۴۷۷ نفر را زنان تشکیل می‌دهند . نسبت جنسی در این جمعیت نشان می‌دهد که در مقابل هر ۱۰۰ نفر زن ، ۱۰۲ نفر مرد وجود دارد . این نسبت در بین اطفال کمتر از یکساله ۱۰۴ و در بین افراد ۶۵ ساله و بیشتر ۱۰۵ است . پایینترین نسبت جنسی به گروه سنی میانسالان (۲۵ - ۶۴ ساله) و بالاترین نسبت ، به گروه سنی جوانان (۱۵ - ۲۴ ساله) تعلق دارد .

جدول ۲ جمعیت نقاط روستایی شهرستان بر حسب بخش و گروه‌های عمده سنی، به تفکیک جنس

سنبت جنسی	زن	مرد	مردوزن		گروه‌های عمده سنی
			درصد	تعداد	
۱۰۲	۲۶۴۷۷	۲۷۰۹۶	۱۰۰/۱۰۰	۵۳۵۷۳	شهرستان تفت
۱۰۳	۸۲۵	۸۴۸	۳/۱۲	۱۶۷۳	اطفال / کمتر از یکساله /
۱۰۶	۴۷۶۶	۵۰۳۵	۱۸/۲۹	۹۸۰۱	نوباوگان / ۱-۵ ساله /
۱۰۵	۲۷۰۴	۲۹۰۲	۱۴/۲۰	۷۶۰۶	کودکان / ۶-۱۰ ساله /
۱۰۶	۲۶۴۰	۲۷۹۵	۱۰/۱۵	۵۴۳۵	نوجوانان / ۱۱-۱۴ ساله /
۱۰۸	۴۵۹۷	۴۹۸۰	۱۷/۱۸	۹۵۷۷	جوانان / ۱۵-۲۴ ساله /
۹۴	۸۶۴۱	۸۱۵۸	۳۱/۳۶	۱۶۷۹۹	میانسالان / ۲۵-۶۴ ساله /
۱۰۵	۱۲۹۶	۱۳۶۷	۴/۹۷	۲۶۶۳	بزرگسالان / ۶۵ ساله و بیشتر /
■	۸	۱۱	۰/۰۴	۱۹	نامشخص
۱۰۲	۸۲۰۴	۸۴۰۳	۱۰۰/۱۰۰	۱۶۶۰۷	بخش مرکزی
۹۷	۲۴۰	۲۲۳	۲/۸۵	۴۶۳	اطفال / کمتر از یکساله /
۱۰۵	۱۳۵۹	۱۴۲۴	۱۶/۲۶	۲۷۸۳	نوباوگان / ۱-۵ ساله /
۱۱۰	۱۰۲۲	۱۱۲۹	۱۲/۲۰	۲۱۷۱	کودکان / ۶-۱۰ ساله /
۱۰۶	۷۸۷	۸۳۱	۹/۷۴	۱۶۱۸	نوجوانان / ۱۱-۱۴ ساله /
۱۲۰	۱۳۳۳	۱۶۰۱	۱۷/۲۷	۲۹۳۴	جوانان / ۱۵-۲۴ ساله /
۹۱	۲۸۹۱	۲۶۴۵	۳۲/۳۴	۵۵۳۶	میانسالان / ۲۵-۶۴ ساله /
۹۴	۵۶۱	۵۲۶	۶/۵۵	۱۰۸۷	بزرگسالان / ۶۵ ساله و بیشتر /
■	۱	۴	۰/۰۳	۵	نامشخص
۱۰۲	۱۸۲۷۳	۱۸۶۹۳	۱۰۰/۱۰۰	۳۶۹۶۶	بخش شیر
۱۰۵	۵۸۵	۶۱۵	۳/۲۵	۱۲۰۰	اطفال / کمتر از یکساله /
۱۰۶	۲۴۰۷	۲۶۱۱	۱۸/۲۹	۷۰۱۸	نوباوگان / ۱-۵ ساله /
۱۰۳	۲۶۷۲	۲۷۶۳	۱۴/۲۰	۵۴۳۵	کودکان / ۶-۱۰ ساله /
۱۰۶	۱۸۵۳	۱۹۶۴	۱۰/۲۳	۳۸۱۷	نوجوانان / ۱۱-۱۴ ساله /
۱۰۴	۲۲۶۴	۲۲۷۹	۱۷/۱۷	۴۵۴۳	جوانان / ۱۵-۲۴ ساله /
۹۶	۵۷۵۰	۵۵۱۳	۳۰/۲۷	۱۱۲۶۳	میانسالان / ۲۵-۶۴ ساله /
۱۱۴	۷۳۵	۸۴۱	۴/۲۶	۱۵۷۶	بزرگسالان / ۶۵ ساله و بیشتر /
■	۷	۷	۰/۰۴	۱۴	نامشخص

■ محاسبه مفهوم ندارد.

خانوار

در سرشماری مهرماه ۱۳۶۵، شهرستان تفت دارای ۱۵۱۳۶ خانوار بوده است. از این تعداد ۲۲۸۲ خانوار ساکن در نقاط شهری، ۱۱۸۴۸ خانوار ساکن در نقاط روستایی و بقیه غیر ساکن بوده‌اند.

جدول ۳- تعداد آبادیهایی دارای سکنه شهرستان بر حسب بخش، به تفکیک گروه سنی تعداد خانوار

بخش	جمع	۱ تا ۴ خانوار	۵ تا ۶ خانوار	۷ تا ۹ خانوار	۱۰ تا ۱۹ خانوار	۲۰ تا ۲۹ خانوار	۳۰ تا ۴۹ خانوار	۵۰ تا ۹۹ خانوار	۱۰۰ تا ۱۹۹ خانوار	۲۰۰ تا ۴۹۹ خانوار	۵۰۰ تا ۹۹۹ خانوار	۱۰۰۰ خانوار و بیشتر
شهرستان تفت	۴۶۱	۲۱۰	۸۳	۶۴	۷۷	۲۶	۱۲	۹	۱			
مرکزی	۱۴۶	۵۵	۲۶	۶۲	۲۲	۱۵	۲	۳				
شیر	۳۱۵	۱۵۵	۵۷	۴۲	۵۵	۲۴	۱۰	۶	۱			

متوسط تعداد افراد در خانوارهای معمولی ساکن نقاط روستایی این شهرستان ۲/۵ نفر است. بیشترین تعداد خانوار مربوط به خانوارهای ۲ نفره و کمترین آن مربوط به خانوارهای ۱ نفره و بیشتر است.

جدول ۴- خانوارهای معمولی ساکن نقاط روستایی شهرستان بر حسب بخش، به تفکیک تعداد افراد در خانوار

بخش	جمع	۱ نفر	۲ نفر	۳ نفر	۴ نفر	۵ نفر	۶ نفر	۷ نفر	۸ نفر	۹ نفر	۱۰ نفر و بیشتر
شهرستان تفت	۱۱۸۴۸	۳۱۲۱	۱۸۶۰	۲۰۵۱	۲۶۷۴	۱۶۹۲	۱۲۳۹	۱۰۲۹	۷۶۰	۴۴۴	۳۳۴
بخش مرکزی	۳۹۳۹	۴۸۶	۶۸۹	۵۳۵	۵۴۴	۵۴۶	۳۴۴	۲۰۲	۲۱۴	۹۶	۸۶
بخش شیر	۷۹۰۹	۲۲۵	۱۱۷۱	۱۴۱۶	۱۱۳۰	۱۰۴۶	۸۹۵	۷۱۸	۵۴۶	۳۴۸	۲۴۸

مهاجرت

در سرشماری عمومی نفوس و مسکن مهرماه ۱۳۶۵، ۹۱/۱ درصد از جمعیت نقاط روستایی شهرستان تفت در همان آبادی که در زمان سرشماری اقامت داشته‌اند متولد شده‌اند. مقایسه محل تولد افراد با محلی که در زمان سرشماری در آنجا اقامت داشته‌اند نشان می‌دهد که ۵/۹ درصد جمعیت نقاط روستایی این شهرستان از آبادی به آبادی و ۱/۹ درصد از شهر به آبادی، در طول زندگی‌شان مهاجرت کرده‌اند.

جدول ۵ جمعیت نقاط روستایی شهرستان بروجردهای عمده شی، به تفکیک محل تولد

اطار شده	ستون درهای دیگر			ستون در آبادی محل اقامت	جمع	گروههای عمده شی
	خارج کشور	شهر	آبادی			
۵۲۴	۸۲	۱۰۱۷	۳۱۴۷	۴۸۸۰۲	۵۲۵۷۲	شهرستان تفت
۲۵	۰	۱۵	۷	۱۶۲۶	۱۶۷۲	اطفال / کمتر از یکساله /
۱۲۵	۶	۱۱۸	۶۸	۹۴۸۴	۹۸۰۱	نوباوگان / ۱-۵ ساله /
۸۰	۷	۷۵	۹۲	۷۲۵۲	۷۶۰۶	کودکان / ۶-۱۰ ساله /
۴۶	۱	۵۲	۷۳	۵۲۶۳	۵۴۳۵	نوجوانان / ۱۱-۱۴ ساله /
۷۸	۲۹	۲۹۳	۵۵۰	۸۶۲۷	۹۵۷۷	جوانان / ۱۵-۲۴ ساله /
۱۴۰	۲۷	۳۸۸	۲۰۴۵	۱۴۱۸۹	۱۶۷۹۹	میانسالان / ۲۵-۶۴ ساله /
۳۰	۳	۷۵	۳۱۱	۲۲۴۱	۲۶۶۳	بزرگسالان / ۶۵ ساله و بیشتر /
۰	۰	۱	۱	۱۷	۱۹	نامشخص

سواد

در سرشماری مهرماه ۱۳۶۵ شهرستان تفت، از ۴۲۰۹۹ نفر جمعیت ۶ ساله و بیشتر نقاط روستایی این شهرستان، ۵۸/۰ درصد باسواد بودند. نسبت باسوادی در این جمعیت برای مردان، ۶۷/۹ درصد و برای زنان، ۴۸/۰ درصد بوده است. این نسبت برای افراد لازمالتطیم (۶-۱۴ ساله)، ۹۳/۴ درصد و برای افراد ۱۵ ساله و بیشتر، ۴۲/۱ درصد بوده است.

جدول ۶- درصد باسوادان بی سوادان و جمعیت ۶ ساله و بیشتر نقاط روستایی شهرستان بروجردهای عمده شی، به تفکیک جنس

اطار شده	بی سواد		باسواد		جمع	گروههای عمده شی
	زن	مرد	زن	مرد		
۰/۴۵	۵۱/۵۴	۳۱/۶۸	۴۷/۹۵	۶۷/۹۲	۱۰۰/۰۰	شهرستان تفت
۱/۴۲	۶/۲۹	۲/۷۷	۹۲/۰۴	۹۶/۰۵	۱۰۰/۰۰	کودکان / ۶-۱۰ ساله /
۰/۱۱	۱۲/۰۱	۳/۱۸	۸۷/۸۸	۹۶/۷۱	۱۰۰/۰۰	نوجوانان / ۱۱-۱۴ ساله /
۰/۱۹	۳۱/۰۲	۱۰/۲۲	۶۸/۷۲	۸۹/۵۶	۱۰۰/۰۰	جوانان / ۱۵-۲۴ ساله /
۰/۲۳	۸۷/۱۷	۵۸/۷۴	۱۲/۶۶	۴۰/۹۸	۱۰۰/۰۰	میانسالان / ۲۵-۶۴ ساله /
۰/۷۵	۹۶/۶۸	۸۸/۵۹	۲/۲۴	۱۰/۹۷	۱۰۰/۰۰	بزرگسالان / ۶۵ ساله و بیشتر /
۰/۳۷	۵۱/۵۴	۳۰/۶۷	۴۸/۰۲	۶۹/۰۲	۱۰۰/۰۰	بخش مرکزی
۱/۴۷	۳/۵۹	۱/۴۰	۹۴/۷۷	۹۷/۲۸	۱۰۰/۰۰	کودکان / ۶-۱۰ ساله /
۰/۰۶	۸/۵۱	۲/۶۵	۹۱/۳۶	۹۷/۲۵	۱۰۰/۰۰	نوجوانان / ۱۱-۱۴ ساله /
۰/۱۰	۲۳/۵۶	۷/۸۷	۷۶/۳۷	۹۲/۰۰	۱۰۰/۰۰	جوانان / ۱۵-۲۴ ساله /
۰/۱۳	۸۴/۵۷	۵۴/۳۷	۱۵/۳۲	۴۵/۴۸	۱۰۰/۰۰	میانسالان / ۲۵-۶۴ ساله /
۰/۶۴	۹۶/۲۶	۸۸/۲۱	۲/۵۰	۱۱/۷۹	۱۰۰/۰۰	بزرگسالان / ۶۵ ساله و بیشتر /

جدول ۶- درصد بزرگان بی‌سوادان در جمعیت ۶ ساله بیشتر نقاط روستایی شهرستان بر حسب جنس و گروه‌های عمده شغلی (بفعلیات جنس (دنباله)

اظهار شده	بی‌سواد		با سواد		جمع	گروه‌های عمده شغلی
	زن	مرد	زن	مرد		
۰/۴۹	۵۱/۵۴	۳۲/۱۶	۴۷/۹۲	۶۷/۴۰	۱۰۰/۰۰	بخش غیر
۱/۴۰	۷/۳۴	۳/۲۲	۹۰/۹۸	۹۵/۵۵	۱۰۰/۰۰	کودکان ۶-۱۰ ساله /
۰/۱۳	۱۳/۴۹	۳/۴۱	۸۶/۴۰	۹۶/۴۴	۱۰۰/۰۰	نوجوانان ۱۱-۱۴ ساله /
۰/۲۳	۳۴/۰۷	۱۱/۴۸	۶۵/۵۹	۸۸/۴۰	۱۰۰/۰۰	جوانان ۱۵-۲۴ ساله /
۰/۲۸	۸۸/۴۷	۶۰/۴۴	۱۱/۳۲	۳۸/۸۲	۱۰۰/۰۰	میانسالان ۲۵-۶۴ ساله /
۰/۸۲	۹۷/۰۱	۸۸/۸۲	۲/۰۴	۱۰/۴۶	۱۰۰/۰۰	بزرگسالان ۶۵ ساله و بیشتر /

وضع فعالیت

در سرشماری مهرماه ۱۳۶۵ ، ۴۷/۰ درصد جمعیت ۱۰ ساله و بیشتر نقاط روستایی شهرستان تفت را افراد شاغل و بیکار (جویای‌کار) تشکیل می‌دادند . نسبت افراد شاغل به جمعیت ۱۰ ساله و بیشتر در نقاط روستایی این شهرستان ، ۴۴/۲ درصد بوده است . این نسبت برای مردان ، ۶۲/۷ درصد و برای زنان ، ۲۰/۵ درصد بوده است .

جدول ۷- جمعیت ۱۰ ساله و بیشتر نقاط روستایی شهرستان بر حسب جنس و وضع فعالیت ، بفعلیات جنس

وضع فعالیت	مردان		زنان	
	تعداد	درصد	تعداد	درصد
شهرستان تفت	۳۵۸۸۱	۱۰۰/۰۰	۱۸۰۲۸	۱۰۰/۰۰
شاغل	۱۵۸۷۲	۴۴/۲۴	۱۲۲۰۵	۶۷/۷۰
بیکار / جویای‌کار /	۱۰۰۴	۲/۸۰	۹۱۱	۵/۰۵
محصل	۵۱۶۹	۱۴/۴۱	۳۵۷۵	۱۹/۸۲
خاتمه‌دار	۱۱۰۲۱	۳۰/۷۲	۱۳۸	۰/۷۷
دارای درآمد بدون‌کار	۵۰۶	۱/۴۱	۲۴۶	۱/۳۶
سایر	۲۱۱۳	۵/۸۹	۸۸۳	۴/۹۰
اظهار نشده	۱۹۶	۰/۵۵	۷۰	۰/۳۹

جدول ۲- جمعیت ۱۰ ساله و بیشتر نقاط روستایی شهرستان بر حسب جنس و وضع فعالیت، بنگلایک جنس (دنباله)

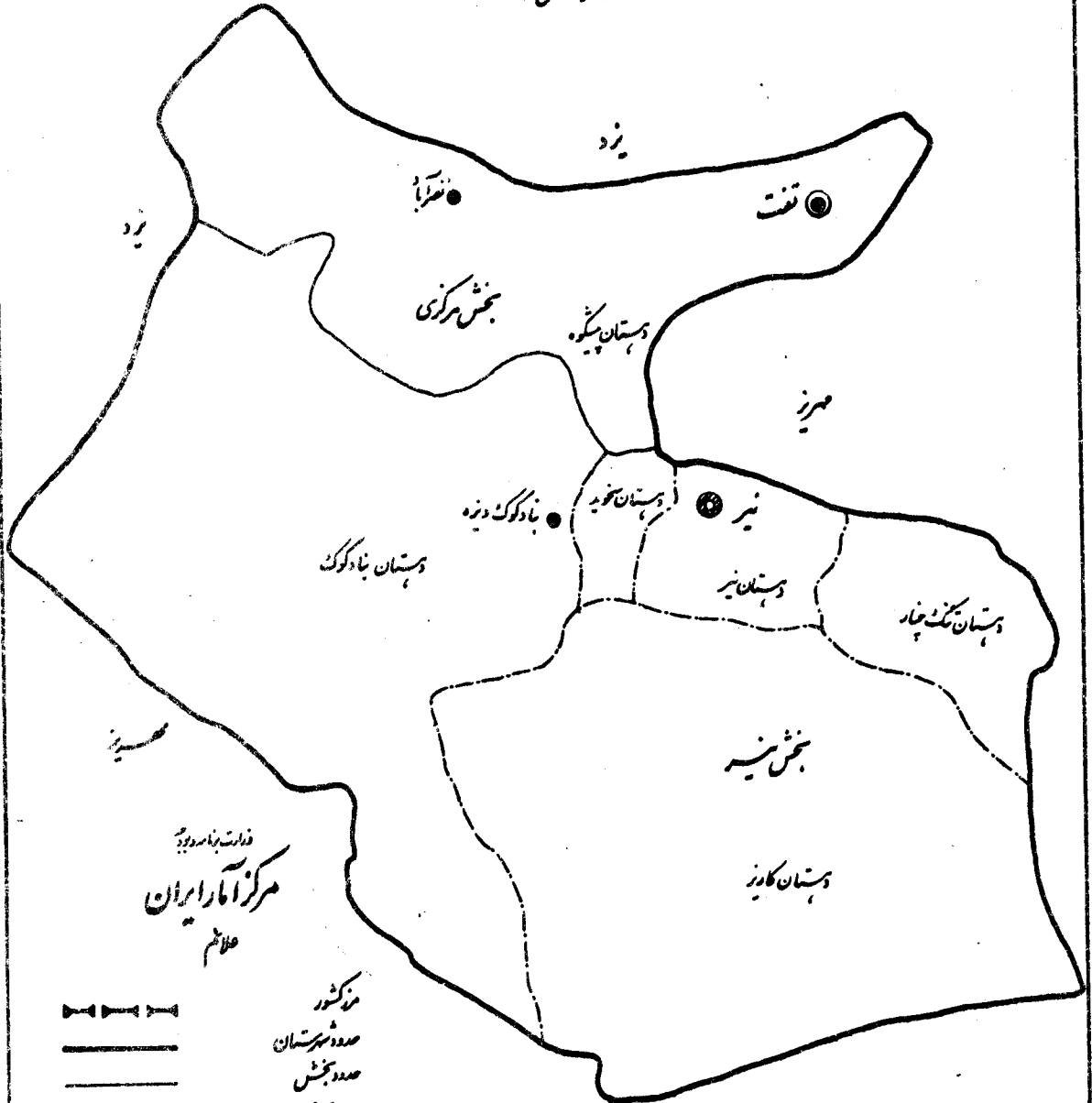
زن		مرد		مرد و زن		وضع فعالیت
درصد	تعداد	درصد	تعداد	درصد	تعداد	
۱۰۰/۰۰	۵۷۴۱	۱۰۰/۰۰	۵۸۱۰	۱۰۰/۰۰	۱۱۵۵۱	بخش مرکزی
۱۸/۴۵	۱۰۵۹	۷۲/۹۳	۴۲۳۷	۴۵/۸۵	۵۲۹۶	شاغل
۰/۴۴	۲۵	۳/۷۰	۲۱۵	۲/۰۸	۲۴۰	بیکار / جویای کار /
۷/۸۶	۴۵۱	۱۷/۳۸	۱۰۱۰	۱۲/۶۵	۱۴۶۱	محصل
۶۵/۲۷	۳۷۴۷	۰/۵۹	۳۴	۳۲/۷۳	۳۷۸۱	خانه دار
۲/۶۱	۱۵۰	۱/۶۰	۹۳	۲/۱۰	۲۴۳	دارای درآمد بدون کار
۴/۷۹	۲۷۵	۳/۵۱	۲۰۴	۴/۱۵	۴۷۹	سایر
۰/۵۹	۳۴	۰/۲۹	۱۷	۰/۴۴	۵۱	اظهار نشده
۱۰۰/۰۰	۱۲۱۱۲	۱۰۰/۰۰	۱۲۲۱۸	۱۰۰/۰۰	۲۴۳۳۰	بخش شیر
۲۱/۵۲	۲۶۰۸	۶۵/۲۲	۷۹۶۸	۴۲/۴۷	۱۰۵۷۶	شاغل
۰/۵۶	۶۸	۵/۷۰	۶۹۶	۲/۱۴	۷۶۴	بیکار / جویای کار /
۹/۴۴	۱۱۴۳	۲۰/۹۹	۲۵۶۵	۱۵/۲۴	۳۷۰۸	محصل
۵۸/۹۲	۷۱۳۶	۰/۸۵	۱۰۴	۲۹/۷۶	۷۲۴۰	خانه دار
۰/۹۱	۱۱۰	۱/۲۵	۱۵۳	۱/۰۸	۲۶۳	دارای درآمد بدون کار
۷/۸۸	۹۵۵	۵/۵۶	۶۷۹	۶/۷۲	۱۶۳۴	سایر
۰/۷۶	۹۲	۰/۴۳	۵۳	۰/۶۰	۱۴۵	اظهار نشده

تقسیمات کشوری جمهوری اسلامی ایران برحسب استان ۱۳۶۵




نقشه شهرستان تفت به تفکیک بخش و دهستان

شماره عمومی همراه سال ۱۳۶۵

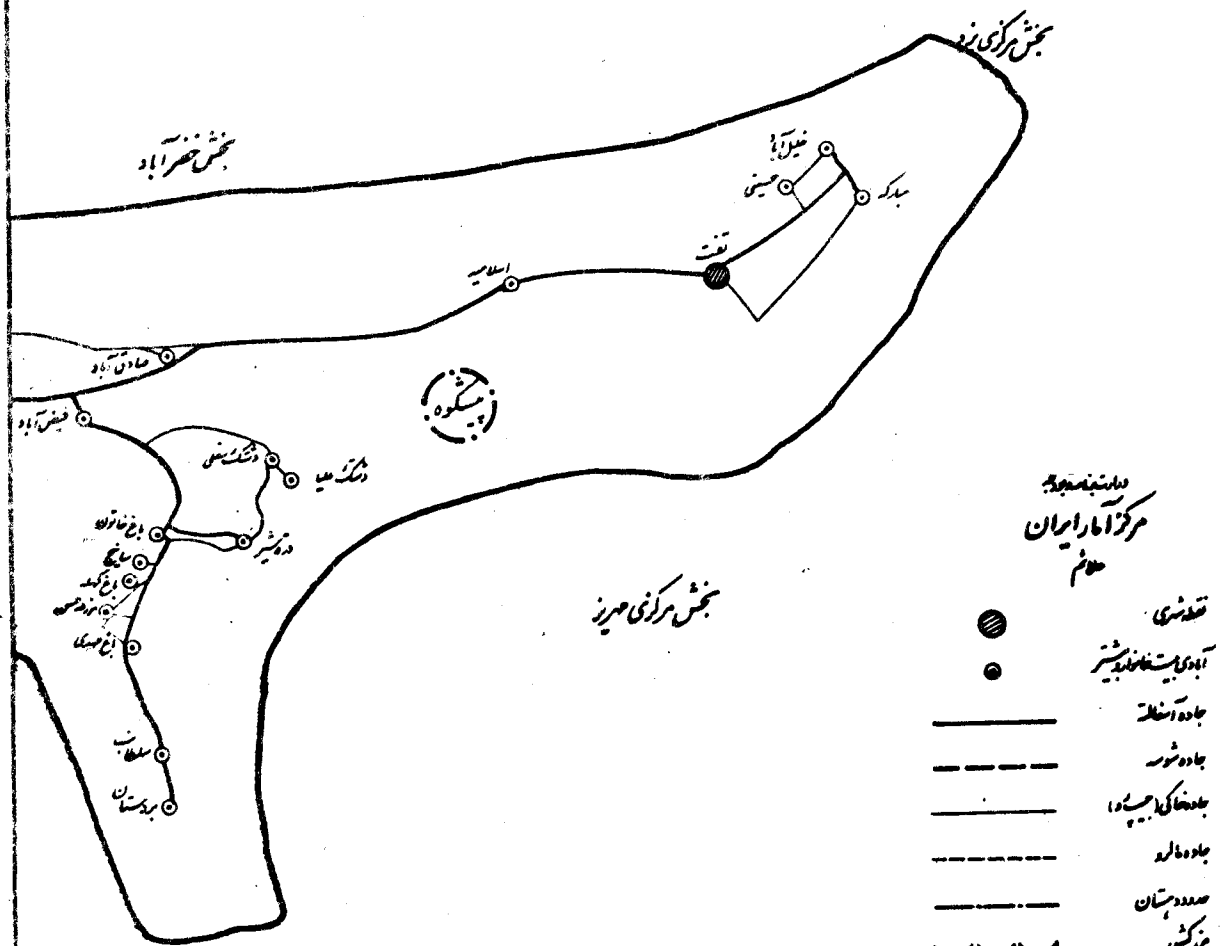


- فدایت نامادریه
مرکز آمار ایران
علام
- مرکز کشور
 - مرز شهرستان
 - مرز بخش
 - مرز دهستان
 - مرکز شهرستان
 - قطب شهری
 - مرکز بخش (قطب شهری)
 - مرکز بخش (قطب دهستان با جهت - جنوب شرقی)
 - مرکز بخش (قطب دهستان با جهت - غربی)
 - قطب‌های اداری - قطب جمعیت بیشتر در هر دهستان




نقشه شایان بخش مرکزی شهرستان تفت از استان یزد

شماره ۵۵۵ سال ۱۳۶۵



رابطه شایان اتصال نقشه

۲	۱
---	---



نقشه روستایی بخش مرکزی شهرستان نفت از استان یزد









شماره عمومی همراه سال ۱۳۶۵

بخش خضر آباد

فردا

کوکیک

فراستیند بود
مرکز آمار ایران
سلام

-  روستا
-  آبادی بیشتر از بیست نفر
-  جاده آسفالت
-  جاده شوسه
-  جاده خاکی
-  جاده مالرو
-  حدود استان
-  مرکز کشور



مقیاس تقریبی



کیلومتر

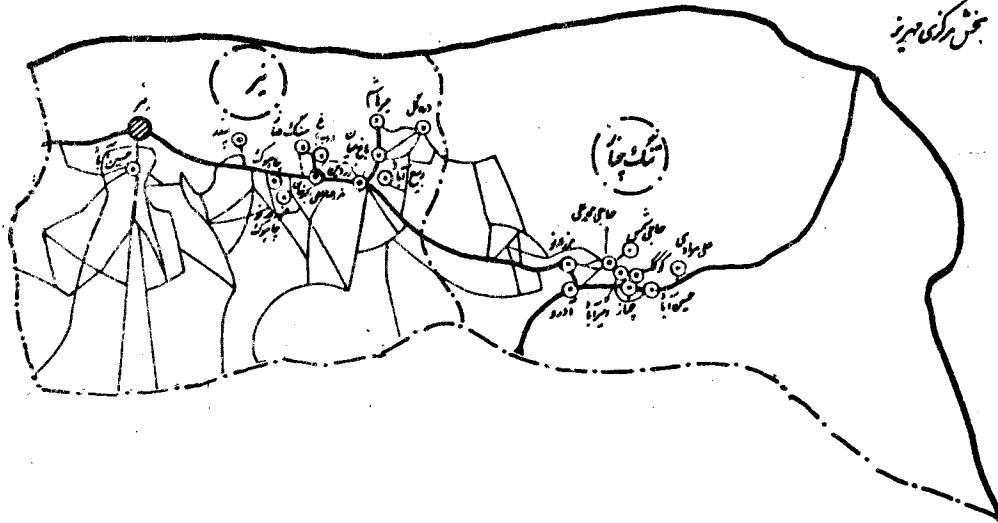
بخش یزد

رشته‌های اتصال نقشه

۱	۲
---	---

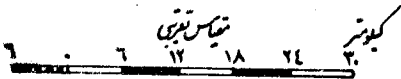
نقشه روستایی بخش زیر شهرستان تخت از شهرستان یزد (دهستانهای تنگ چاروسیر)
 شهری مردی سرما ۱۳۶۵

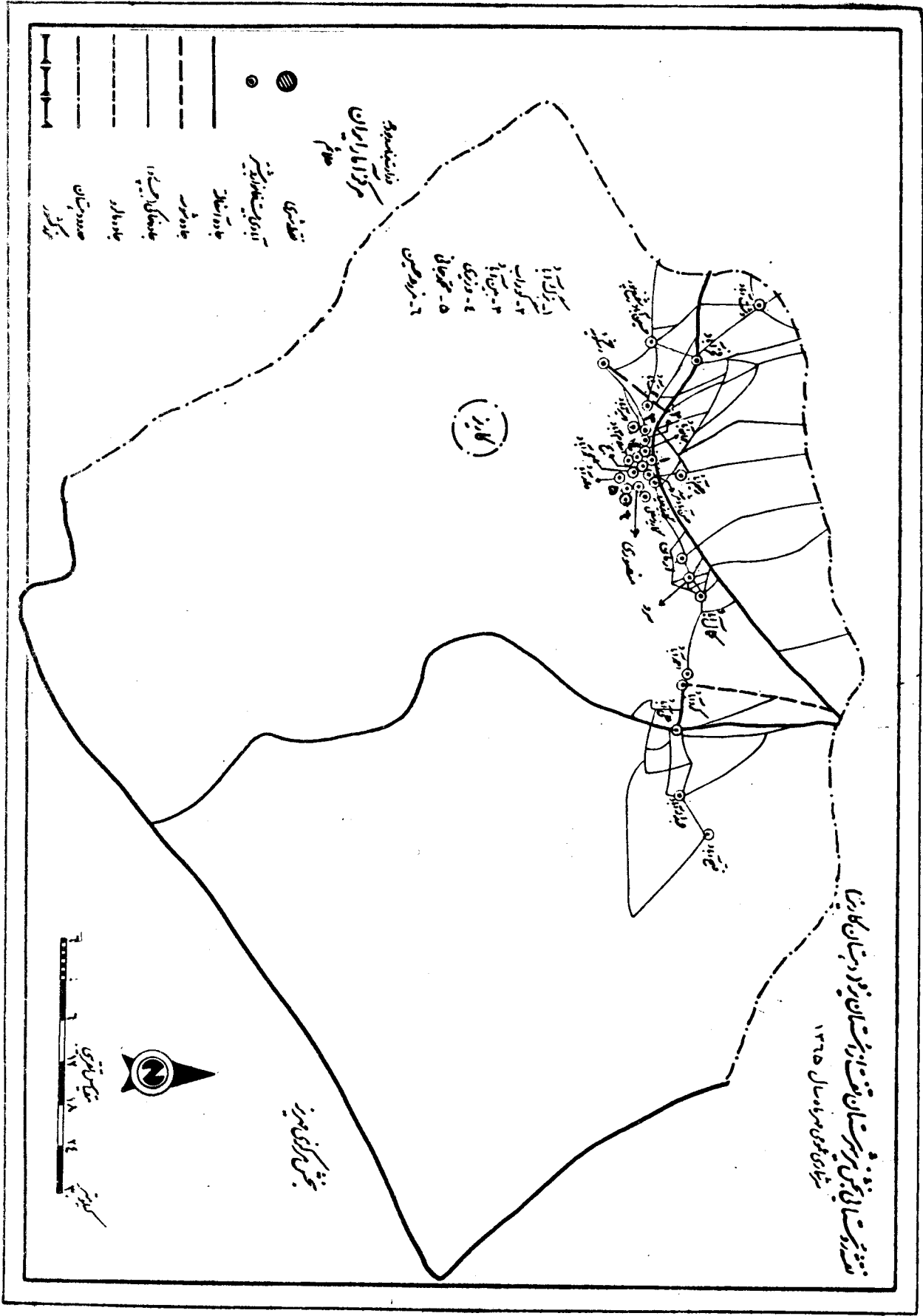
بخش مرکزی میریز



دارتستان حدود
 مرکز آمار ایران
 علامت


- نقطه شهری
- آبادیست خانوادگی
- جاده آسفالت
- جاده شوسه
- ===== جاده خاکی
- جاده ناله
- حدود دهستان
- ==== حدود کشور



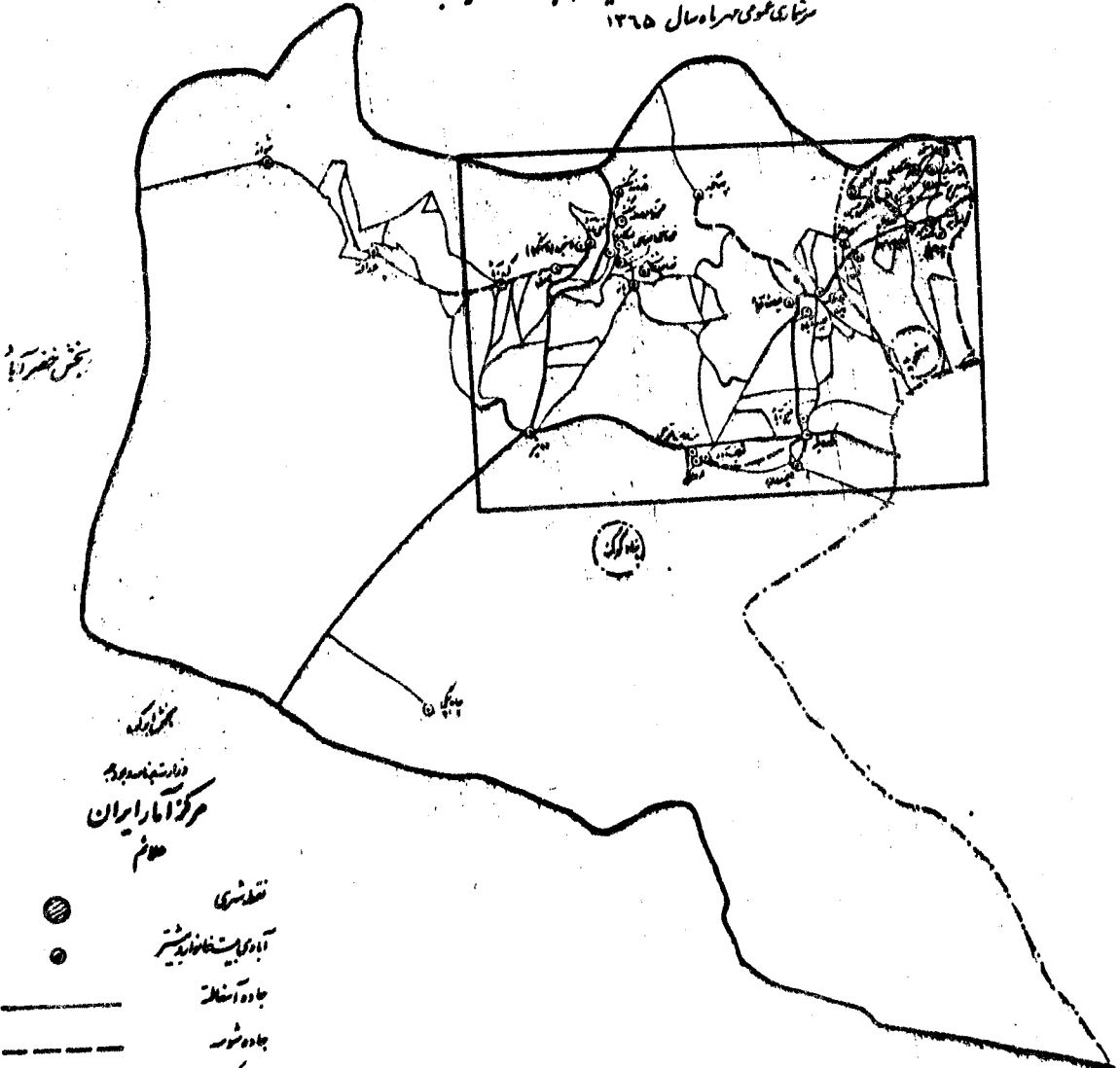


نقشه استان گلجیت در سال ۱۳۶۵
 شاه فیصل محمد سوم

بخش مرکزی گلجیت



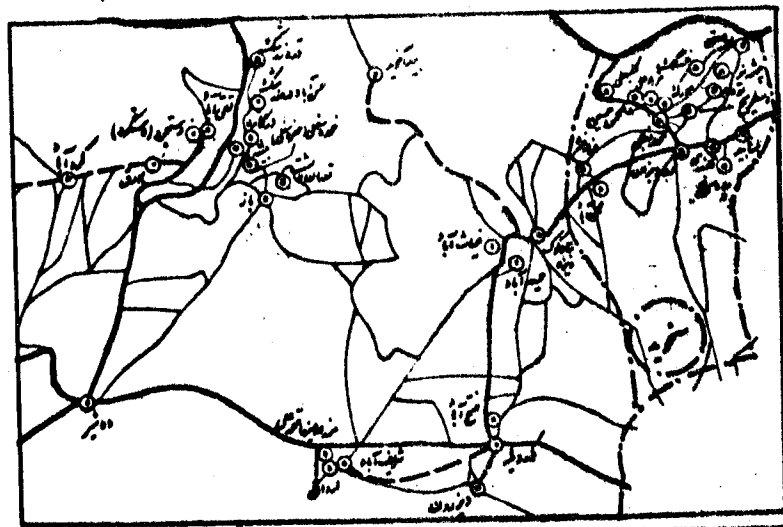

نقشه روستایی بخش نیر شهرستان قفقازستان (دهستانهای خودگردان و بنا دوکوک)
 رشتای عمومی همراه سال ۱۳۶۵



بخش نیر

مکانی که
 دانشگاه بود
 مرکز آثار ایران
 عام

- تقاضی
- آبادی استانی
- جاده آسفالت
- - - - جاده شوسه
- جاده خاکی
- - - - جاده مال
- حدود استان
- مرز کشور



شماره ردیف آبادی	آبادی	نوع راه آبادی (کد)	تعداد خانوار	کل جمعیت	جمعیت عمال و بیشتر	جمعیت باسواد	جمعیت نائل	فعالیت کشاورزی							
								زراعت	باغداری	دامداری دامپروری	پرورش طیور				
۱	۲	۳	۴	۵	۶	۷	۸	۹	۱۰	۱۱	۱۲	۱۳	۱۴	۱۵	۱۶
	بخش مرکزی														
	دهستان پیشکوه														
۱	ابر اهیم آباد	۲۴۵۸۱۷	۲	۲۵	۱۸	۱۰	۵	۲۹۶۹	۱۳۹	۱۰۹	۱۲۵	۴۲			
۲	احمد آباد	۲۴۵۸۲۱	۲	۲۴	۲۵	۱۰	۵	۲۹۶۹	۱۳۹	۱۰۹	۱۲۵	۴۲			
۳	اسپیددر	۲۴۵۸۲۲	۳	۲۵	۲۵	۱۲	۸	۲۹۶۹	۱۳۹	۱۰۹	۱۲۵	۴۲			
۴	اسلامیه	۲۴۵۸۲۳	۱	۲۵	۱۱۰۷	۷۷۶	۳۶۲	۲۹۶۹	۱۳۹	۱۰۹	۱۲۵	۴۲			
۵	اشکفت	۲۴۵۸۲۴	۲	۸	۷	۶	۲	۲۹۶۹	۱۳۹	۱۰۹	۱۲۵	۴۲			
۶	اله آباد	۲۴۵۸۲۹	۱	۴۳	۳۲	۱۶	۱۵	۲۹۶۹	۱۳۹	۱۰۹	۱۲۵	۴۲			
۷	امیر آباد	۲۴۵۸۳۱	۱	۲۹	۲۶	۲۰	۱۹	۲۹۶۹	۱۳۹	۱۰۹	۱۲۵	۴۲			
۸	اهرک	۲۴۵۸۳۷	۱	۲۶	۵۸	۳۱	۱۷	۲۹۶۹	۱۳۹	۱۰۹	۱۲۵	۴۲			
۹	ایزد آباد	۲۴۵۸۳۸	۲	۳۰	۲۴	۱۲	۶	۲۹۶۹	۱۳۹	۱۰۹	۱۲۵	۴۲			
۱۰	بادامستان	۲۴۵۸۳۹	۳	۵	۵	۳	۲	۲۹۶۹	۱۳۹	۱۰۹	۱۲۵	۴۲			
۱۱	بادامک	۲۴۵۸۴۰	۲	۱۱	۸	۳	۲	۲۹۶۹	۱۳۹	۱۰۹	۱۲۵	۴۲			
۱۲	بادگن دلفی	۲۴۵۸۴۱	۱	۴	۴	۰	۳	۲۹۶۹	۱۳۹	۱۰۹	۱۲۵	۴۲			
۱۳	باغ خاتون	۲۴۵۸۴۳	۳	۹۰	۷۷	۳۵	۳۹	۲۹۶۹	۱۳۹	۱۰۹	۱۲۵	۴۲			
۱۴	باغ کله	۲۴۵۸۴۴	۳	۵۲	۱۷۵	۸۶	۶۴	۲۹۶۹	۱۳۹	۱۰۹	۱۲۵	۴۲			
۱۵	باغ مهدی	۲۴۵۸۴۶	۱	۵۹	۲۲۶	۱۰۸	۱۰۵	۲۹۶۹	۱۳۹	۱۰۹	۱۲۵	۴۲			
۱۶	بیر خون	۲۴۵۸۴۷	۳	۱۶	۱۲	۳	۳	۲۹۶۹	۱۳۹	۱۰۹	۱۲۵	۴۲			
۱۷	بیر دستان	۲۴۵۸۴۸	۱	۵۸	۱۹۸	۹۹	۱۰۸	۲۹۶۹	۱۳۹	۱۰۹	۱۲۵	۴۲			
۱۸	بیهچین	۲۴۵۸۵۰	۳	۱۴	۵۲	۲۸	۱۹	۲۹۶۹	۱۳۹	۱۰۹	۱۲۵	۴۲			
۱۹	بیده سرک	۲۴۵۸۵۶	۲	۱۵	۱۱	۷	۳	۲۹۶۹	۱۳۹	۱۰۹	۱۲۵	۴۲			
۲۰	پلنگان	۲۴۵۸۵۹	۴	۷	۴	۲	۴	۲۹۶۹	۱۳۹	۱۰۹	۱۲۵	۴۲			
۲۱	تقی آباد	۲۴۵۸۶۲	۳	۱۹	۱۸	۱۰	۱۲	۲۹۶۹	۱۳۹	۱۰۹	۱۲۵	۴۲			
۲۲	تقی آباد	۲۴۵۸۶۳	۲	۱۲	۱۰	۶	۲۹	۲۹۶۹	۱۳۹	۱۰۹	۱۲۵	۴۲			
۲۳	تنگل	۲۴۵۸۶۴	۲	۲۰	۱۷	۱۲	۹	۲۹۶۹	۱۳۹	۱۰۹	۱۲۵	۴۲			
۲۴	تنگله	۲۴۵۸۶۸	۲	۲	۲	۰	۱	۲۹۶۹	۱۳۹	۱۰۹	۱۲۵	۴۲			
۲۵	تور تک	۲۴۵۸۶۹	۲	۱۶	۱۵	۵	۹	۲۹۶۹	۱۳۹	۱۰۹	۱۲۵	۴۲			
۲۶	جلال آباد	۲۴۵۸۷۱	۳	۲۴	۲۸	۱۱	۱۸	۲۹۶۹	۱۳۹	۱۰۹	۱۲۵	۴۲			
۲۷	چم	۲۴۵۸۷۷	۱	۲۹	۲۹	۱۷	۱۲	۲۹۶۹	۱۳۹	۱۰۹	۱۲۵	۴۲			
۲۸	حاجی آباد بیلا	۲۴۵۸۸۲	۲	۵۶	۴۲	۲۶	۱۷	۲۹۶۹	۱۳۹	۱۰۹	۱۲۵	۴۲			
۲۹	حجت آباد	۲۴۵۸۸۷	۱	۱۹۱	۱۵۵	۲۰۱	۲۶	۲۹۶۹	۱۳۹	۱۰۹	۱۲۵	۴۲			
۳۰	حجت آباد	۲۴۵۸۸۸	۳	۲۰	۲۰	۹	۱۲	۲۹۶۹	۱۳۹	۱۰۹	۱۲۵	۴۲			
۳۱	حجت آباد	۲۴۵۸۸۶	۱	۷	۶	۳	۱	۲۹۶۹	۱۳۹	۱۰۹	۱۲۵	۴۲			
۳۲	حجت آباد صدری	۲۴۵۸۸۹	۲	۱۷	۱۵	۱۲	۶	۲۹۶۹	۱۳۹	۱۰۹	۱۲۵	۴۲			
۳۳	حسن آباد	۲۴۵۸۹۰	۲	۳۴	۳۴	۱۵	۱۹	۲۹۶۹	۱۳۹	۱۰۹	۱۲۵	۴۲			
۳۴	حسین آباد چنگل	۲۴۵۸۹۰	۲	۶	۴	۱	۳	۲۹۶۹	۱۳۹	۱۰۹	۱۲۵	۴۲			
۳۵	حسین آباد شور آب	۲۴۵۸۹۰	۳	۵۷	۴۲	۲۲	۱۸	۲۹۶۹	۱۳۹	۱۰۹	۱۲۵	۴۲			
۳۶	حسین آباد نو آب	۲۴۵۸۹۰	۱	۸۹	۷۴	۳۹	۴۱	۲۹۶۹	۱۳۹	۱۰۹	۱۲۵	۴۲			
۳۷	حسینی	۲۴۵۸۹۰	۱	۳۸	۲۲۶	۱۶۵	۹۱	۲۹۶۹	۱۳۹	۱۰۹	۱۲۵	۴۲			
۳۸	حکیم آباد	۲۴۵۸۹۰	۳	۳۴	۲۵	۱۰	۱۲	۲۹۶۹	۱۳۹	۱۰۹	۱۲۵	۴۲			
۳۹	هیدر آباد گز	۲۴۵۸۹۰	۳	۲	۲	۰	۱	۲۹۶۹	۱۳۹	۱۰۹	۱۲۵	۴۲			
۴۰	خامنی آباد	۲۴۵۸۹۱	۱	۳۱	۲۷	۲۶	۳۳	۲۹۶۹	۱۳۹	۱۰۹	۱۲۵	۴۲			
۴۱	خدا آباد بیلا	۲۴۵۸۹۱	۳	۱۵	۴۵	۲۰	۳۱	۲۹۶۹	۱۳۹	۱۰۹	۱۲۵	۴۲			
۴۲	خدا آباد پاشین	۲۴۵۸۹۱	۱	۲۷	۲۸	۱۲	۲۲	۲۹۶۹	۱۳۹	۱۰۹	۱۲۵	۴۲			
۴۳	خفک	۲۴۵۸۹۱	۱	۱۱	۲۸	۶	۱۵	۲۹۶۹	۱۳۹	۱۰۹	۱۲۵	۴۲			
۴۴	خفک آباد	۲۴۵۸۹۱	۲	۴۰	۳۱	۲۳	۲۸	۲۹۶۹	۱۳۹	۱۰۹	۱۲۵	۴۲			
۴۵	خلیل آباد	۲۴۵۸۹۱	۳	۱۱	۲۸	۱۰	۲۰	۲۹۶۹	۱۳۹	۱۰۹	۱۲۵	۴۲			

کد نوع راه آبادی: ۱ جاده ساخته، ۲ جاده شوسه، ۳ جاده خاکی، ۴ مارو، ۵ سایر (بازار، راه آهن، باره، آبی)، ۵ نا مشخص

تعداد گاو دو کوساله	تعداد گاو سفید بوز	تیمبرگاه شیرین آلات شادری	فروشگاه تعاونی	دستری برسدین قومی راپاکی	تلفن	دستری بر روزنامه خوارآبادی	صندوق پست	بیمار و ماهی روستایی	دایره شرکت خیرین دایره	پزشک	خانه بهداشت	مرکز بهداشتی درمانی	حمام	آموزش و تفریح مولودانوزی	مدرسه راهنمایی	دبستان	برنی	آب لوله کشی	پایگاه مقاومت بسیج	مرکز خدمات درمانی	دفترها و سازمانها	شورای اسلامی روستایی	امکن محلی کلبانان	بنج مذکی سندان	شماره پریف آبدی		
۴۲	۴۱	۴۰	۳۹	۳۸	۳۷	۳۶	۳۵	۳۴	۳۳	۳۲	۳۱	۳۰	۲۹	۲۸	۲۷	۲۶	۲۵	۲۴	۲۳	۲۲	۲۱	۲۰	۱۹	۱۸	۱۷		
۱۱۷۱	۴۲۳۵۲	۱	۲۵	۵۶	۱۴	۲	۲۲	۲	۱	۶	۱۱	۲	۷۸	۱۲	۵	۵۲	۸۹	۲۰	۲	۲	۰	۶۹	۱۰۳	۲۲			
۱۱۷۱	۴۲۳۵۲	۱	۲۵	۵۶	۱۴	۲	۲۲	۲	۱	۶	۱۱	۲	۷۸	۱۲	۵	۵۲	۸۹	۲۰	۲	۲	۰	۶۹	۱۰۳	۲۲			
۲	۴۰												*				*								۱		
۱	۲۰۰												*				*									۲	
۹	۲۵												*				*									۳	
۱۰۰	۲۰۰۰	*	*	*	*	*	*	*	*	*	*	*	*	*	*	*	*	*	*	*	*	*	*	*	*		۴
۰	۲۰												*				*										۵
۴۰	۵۵			*	*	*	*	*	*	*	*	*	*	*	*	*	*	*	*	*	*	*	*	*	*		۶
۰	۱۲۰			*	*	*	*	*	*	*	*	*	*	*	*	*	*	*	*	*	*	*	*	*	*		۷
۰	۱۷۰			*	*	*	*	*	*	*	*	*	*	*	*	*	*	*	*	*	*	*	*	*	*		۸
۱۰	۱۰۰			*	*	*	*	*	*	*	*	*	*	*	*	*	*	*	*	*	*	*	*	*	*		۹
۰	۴۰			*	*	*	*	*	*	*	*	*	*	*	*	*	*	*	*	*	*	*	*	*	*		۱۰
۱	۲۲۰			*	*	*	*	*	*	*	*	*	*	*	*	*	*	*	*	*	*	*	*	*	*		۱۱
۰	۲۱۰			*	*	*	*	*	*	*	*	*	*	*	*	*	*	*	*	*	*	*	*	*	*		۱۲
۲	۱۸۰			*	*	*	*	*	*	*	*	*	*	*	*	*	*	*	*	*	*	*	*	*	*		۱۳
۷	۲۰۰			*	*	*	*	*	*	*	*	*	*	*	*	*	*	*	*	*	*	*	*	*	*		۱۴
۲۰	۶۰۰	*	*	*	*	*	*	*	*	*	*	*	*	*	*	*	*	*	*	*	*	*	*	*	*		۱۵
۰	۴۰			*	*	*	*	*	*	*	*	*	*	*	*	*	*	*	*	*	*	*	*	*	*		۱۶
۲۰	۱۰۵۰	*	*	*	*	*	*	*	*	*	*	*	*	*	*	*	*	*	*	*	*	*	*	*	*		۱۷
۵	۴۵	*	*	*	*	*	*	*	*	*	*	*	*	*	*	*	*	*	*	*	*	*	*	*	*		۱۸
۵	۵۵			*	*	*	*	*	*	*	*	*	*	*	*	*	*	*	*	*	*	*	*	*	*		۱۹
۰	۹			*	*	*	*	*	*	*	*	*	*	*	*	*	*	*	*	*	*	*	*	*	*		۲۰
۰	۲۴			*	*	*	*	*	*	*	*	*	*	*	*	*	*	*	*	*	*	*	*	*	*		۲۱
۰	۲۵۰			*	*	*	*	*	*	*	*	*	*	*	*	*	*	*	*	*	*	*	*	*	*		۲۲
۰	۷۰			*	*	*	*	*	*	*	*	*	*	*	*	*	*	*	*	*	*	*	*	*	*		۲۳
۰	۱۵			*	*	*	*	*	*	*	*	*	*	*	*	*	*	*	*	*	*	*	*	*	*		۲۴
۰	۲۲۵			*	*	*	*	*	*	*	*	*	*	*	*	*	*	*	*	*	*	*	*	*	*		۲۵
۰	۱۳۰			*	*	*	*	*	*	*	*	*	*	*	*	*	*	*	*	*	*	*	*	*	*		۲۶
۰	۲۰			*	*	*	*	*	*	*	*	*	*	*	*	*	*	*	*	*	*	*	*	*	*		۲۷
۸	۹۰			*	*	*	*	*	*	*	*	*	*	*	*	*	*	*	*	*	*	*	*	*	*		۲۸
۱	۱۳۰	*	*	*	*	*	*	*	*	*	*	*	*	*	*	*	*	*	*	*	*	*	*	*	*		۲۹
۰	۸۰			*	*	*	*	*	*	*	*	*	*	*	*	*	*	*	*	*	*	*	*	*	*		۳۰
۰	۸			*	*	*	*	*	*	*	*	*	*	*	*	*	*	*	*	*	*	*	*	*	*		۳۱
۲	۶۰			*	*	*	*	*	*	*	*	*	*	*	*	*	*	*	*	*	*	*	*	*	*		۳۲
۲	۱۰۰			*	*	*	*	*	*	*	*	*	*	*	*	*	*	*	*	*	*	*	*	*	*		۳۳
۰	۲۰			*	*	*	*	*	*	*	*	*	*	*	*	*	*	*	*	*	*	*	*	*	*		۳۴
۱۱	۱۰۰			*	*	*	*	*	*	*	*	*	*	*	*	*	*	*	*	*	*	*	*	*	*		۳۵
۵	۲۱۵			*	*	*	*	*	*	*	*	*	*	*	*	*	*	*	*	*	*	*	*	*	*		۳۶
۵	۱۳۰	*	*	*	*	*	*	*	*	*	*	*	*	*	*	*	*	*	*	*	*	*	*	*	*		۳۷
۰	۴۵			*	*	*	*	*	*	*	*	*	*	*	*	*	*	*	*	*	*	*	*	*	*		۳۸
۰	۳۵			*	*	*	*	*	*	*	*	*	*	*	*	*	*	*	*	*	*	*	*	*	*		۳۹
۰	۴۰۵			*	*	*	*	*	*	*	*	*	*	*	*	*	*	*	*	*	*	*	*	*	*		۴۰
۰	۲۰۰			*	*	*	*	*	*	*	*	*	*	*	*	*	*	*	*	*	*	*	*	*	*		۴۱
۰	۲۰۰			*	*	*	*	*	*	*	*	*	*	*	*	*	*	*	*	*	*	*	*	*	*		۴۲
۰	۹۰			*	*	*	*	*	*	*	*	*	*	*	*	*	*	*	*	*	*	*	*	*	*		۴۳
۰	۲۶۰			*	*	*	*	*	*	*	*	*	*	*	*	*	*	*	*	*	*	*	*	*	*		۴۴
۶	۱۰۰			*	*	*	*	*	*	*	*	*	*	*	*	*	*	*	*	*	*	*	*	*	*		۴۵

تعداد گاو و گوساله	تعداد گوسفند و بز	تعمیرگاه بین‌النهاره شرکت درزی	فروشگاه خاوه خاوه‌خانی	دسترسی به وسیله نقلیه عمومی از بزرگراه	تعمیرگاه	دسترسی به روزنامه و مجله و روزنامه	صدوق پست	بیمار و دامای روزنمایی	دانشگاه تکمیلین در انجمن	پزشک	خانه بهداشت	مرکز بهداشتی درمانی	حمام	آموزش و تخصص استادان و آموزی	مدرسه راهنمایی	دبستان	برن	آب لوله کشی	پایگاه خدمات بروج	مرکز خدمات روزنمایی	دفتر بهداشت آزادگی	شورای اسلامی شهرستان	امکن مذهبی شهرستان	بنیاد مذهبی سلمانان	شماره ردیف آبوی
۴۲	۴۱	۴۰	۳۹	۳۸	۳۷	۳۶	۳۵	۳۴	۳۳	۳۲	۳۱	۳۰	۲۹	۲۸	۲۷	۲۶	۲۵	۲۴	۲۳	۲۲	۲۱	۲۰	۱۹	۱۸	۱۷
۲	۲۵۰			*	*		*						*	*		*	*	*				*	*	*	۴۶
۲	۲۳۰			*	*		*						*	*		*	*	*				*	*	*	۴۷
۰	۰			*	*		*						*	*		*	*	*				*	*	*	۴۸
۲	۱۴۰			*	*		*						*	*		*	*	*				*	*	*	۴۹
۰	۱۰۵		*	*	*		*						*	*		*	*	*				*	*	*	۵۰
۰	۰			*	*		*						*	*		*	*	*				*	*	*	۵۱
۰	۲۵			*	*		*						*	*		*	*	*				*	*	*	۵۲
۰	۵۴			*	*		*						*	*		*	*	*				*	*	*	۵۳
۳۰	۴۰۰		*	*	*		*		*				*	*		*	*	*				*	*	*	۵۴
۰	۷			*	*		*						*	*		*	*	*				*	*	*	۵۵
۰	۱۳۰		*	*	*		*						*	*		*	*	*				*	*	*	۵۶
۴	۲۰۰		*	*	*		*						*	*		*	*	*				*	*	*	۵۷
۲۰	۸۰۰		*	*	*		*		*				*	*		*	*	*				*	*	*	۵۸
۰	۱۲			*	*		*						*	*		*	*	*				*	*	*	۵۹
۰	۰			*	*		*						*	*		*	*	*				*	*	*	۶۰
۱۵۰	۲۲۰۰		*	*	*		*		*				*	*		*	*	*		*		*	*	*	۶۱
۲	۱۵۰			*	*		*			*			*	*		*	*	*				*	*	*	۶۲
۰	۲۲			*	*		*						*	*		*	*	*				*	*	*	۶۳
۱۵	۳۰۰			*	*		*						*	*		*	*	*				*	*	*	۶۴
۲۰	۳۰۰		*	*	*		*						*	*		*	*	*				*	*	*	۶۵
۱۰	۱۲۰			*	*		*						*	*		*	*	*				*	*	*	۶۶
۰	۳۶۰			*	*		*						*	*		*	*	*				*	*	*	۶۷
۰	۰			*	*		*						*	*		*	*	*				*	*	*	۶۸
۰	۸۰			*	*		*						*	*		*	*	*				*	*	*	۶۹
۰	۰			*	*		*						*	*		*	*	*				*	*	*	۷۰
۷	۱۸۰		*	*	*		*						*	*		*	*	*				*	*	*	۷۱
۰	۹			*	*		*						*	*		*	*	*				*	*	*	۷۲
۱۰	۴۰۰		*	*	*		*		*				*	*		*	*	*		*		*	*	*	۷۳
۴۰	۵۵۰		*	*	*		*		*				*	*		*	*	*		*		*	*	*	۷۴
۰	۳۷			*	*		*						*	*		*	*	*				*	*	*	۷۵
۴	۲۱۰			*	*		*						*	*		*	*	*				*	*	*	۷۶
۱	۱۵۰			*	*		*						*	*		*	*	*				*	*	*	۷۷
۵	۱۲۰			*	*		*						*	*		*	*	*				*	*	*	۷۸
۶	۵۸			*	*		*						*	*		*	*	*				*	*	*	۷۹
۵۰	۱۶۵۰		*	*	*		*	*					*	*		*	*	*	*	*		*	*	*	۸۰
۰	۵۰			*	*		*						*	*		*	*	*				*	*	*	۸۱
۶	۲۸۰			*	*		*						*	*		*	*	*				*	*	*	۸۲
۳	۷۰			*	*		*						*	*		*	*	*				*	*	*	۸۳
۵	۶۰			*	*		*						*	*		*	*	*				*	*	*	۸۴
۰	۱۰			*	*		*						*	*		*	*	*				*	*	*	۸۵
۵۰	۴۵۰		*	*	*		*						*	*		*	*	*	*	*		*	*	*	۸۶
۲	۱۱۵			*	*		*						*	*		*	*	*				*	*	*	۸۷
۵	۵۵			*	*		*						*	*		*	*	*				*	*	*	۸۸
۲	۸۰			*	*		*						*	*		*	*	*				*	*	*	۸۹
۲	۳۰			*	*		*						*	*		*	*	*				*	*	*	۹۰

خصوصیات اجتماعی - اقتصادی آبادیهای دارایی سکنه شهرستان تخت

شماره دفتر آبادی	آبادی	کد آبادی	نوع راه آبادی (کد)	تعداد خانوار	کل جمعیت	جمعیت عموال بیشتر	جمعیت باسواد	جمعیت شامل	فصلیت کشاورزی						
									۱۰	۱۱	۱۲	۱۳	۱۴	۱۵	۱۶
۹۱	کاه و خرگون	۲۴۶۰۲۹	۲	۵	۱۲	۱۱	۰	۴	*	*	*	*	*	*	*
۹۲	کلیجه	۲۴۶۰۳۰	۲	۲	۸	۸	۵	۵	*	*	*	*	*	*	*
۹۳	کلویک علیا	۲۴۶۰۳۲	۲	۵۴	۲۶۴	۲۱۴	۱۱۸	۱۰۴	*	*	*	*	*	*	*
۹۴	لعل آباد	۲۴۶۰۳۶	۲	۸	۲۲	۲۷	۱۱	۱۱	*	*	*	*	*	*	*
۹۵	لابید	۲۴۶۰۳۸	۲	۱	۴	۲	۱	۲	*	*	*	*	*	*	*
۹۶	لابیدون	۲۴۶۰۴۲	۲	۵	۵	۵	۵	۵	*	*	*	*	*	*	*
۹۷	لازگ	۲۴۶۱۹۲	۲	۱	۱	۱	۱	۱	*	*	*	*	*	*	*
۹۸	لای احمد	۲۴۶۰۴۸	۲	۱	۵	۵	۲	۲	*	*	*	*	*	*	*
۹۹	لای پیام کن	۲۴۶۰۵۰	۲	۱	۴	۴	۲	۲	*	*	*	*	*	*	*
۱۰۰	لای پست	۲۴۶۰۵۱	۴	۱	۱	۱	۰	۱	*	*	*	*	*	*	*
۱۰۱	لای دال	۲۴۶۰۵۸	۲	۵	۲۴	۲۲	۱۲	۱۲	*	*	*	*	*	*	*
۱۰۲	لای زرد	۲۴۶۰۶۱	۴	۱	۶	۶	۴	۲	*	*	*	*	*	*	*
۱۰۳	لای مدر مغلی	۲۴۶۰۶۲	۲	۲	۱۲	۱۰	۲	۷	*	*	*	*	*	*	*
۱۰۴	لای مدر علیا	۲۴۶۰۶۳	۴	۱	۲	۲	۰	۱	*	*	*	*	*	*	*
۱۰۵	لای شور و نه	۲۴۶۰۶۷	۲	۵	۲۲	۱۹	۱۱	۱۱	*	*	*	*	*	*	*
۱۰۶	لای نر اشاهی	۲۴۶۰۶۸	۲	۲	۱۴	۱۰	۶	۵	*	*	*	*	*	*	*
۱۰۷	لای لندر	۲۴۶۰۶۹	۲	۱۱	۳۱	۳۰	۱۲	۱۱	*	*	*	*	*	*	*
۱۰۸	لای منصور	۲۴۶۰۷۰	۲	۱	۳	۲	۰	۱	*	*	*	*	*	*	*
۱۰۹	مبارک	۲۴۶۰۷۲	۱	۲۲	۱۰۸	۹۵	۶۱	۳۱	*	*	*	*	*	*	*
۱۱۰	مجمع صنعتی	۲۴۶۰۷۴	۱	۵	۵	۵	۱	۵	*	*	*	*	*	*	*
۱۱۱	مجمع صنعتی و تجاری	۲۴۶۰۷۵	۱	۶	۶	۶	۵	۶	*	*	*	*	*	*	*
۱۱۲	محمد آباد	۲۴۶۰۷۶	۱	۹	۵۶	۳۷	۲۲	۱۴	*	*	*	*	*	*	*
۱۱۳	محمد آباد	۲۴۶۰۷۷	۱	۱۵	۷۲	۵۴	۲۸	۲۸	*	*	*	*	*	*	*
۱۱۴	محمد آباد	۲۴۶۰۷۸	۲	۵	۱۶	۱۲	۵	۱۲	*	*	*	*	*	*	*
۱۱۵	محمد آباد سعید آباد	۲۴۶۰۸۲	۲	۲۹	۱۸۸	۱۲۲	۶۶	۴۹	*	*	*	*	*	*	*
۱۱۶	محمد آباد شیلچی	۲۴۶۰۸۲	۲	۱۷	۷۸	۶۲	۳۴	۲۳	*	*	*	*	*	*	*
۱۱۷	مرغدار محمد آباد	۲۴۶۰۸۹	۲	۱	۴	۴	۲	۳	*	*	*	*	*	*	*
۱۱۸	مزرعه اخوند	۲۴۶۰۹۰	۱	۸۵	۲۷۲	۲۷۲	۱۷۳	۱۲۰	*	*	*	*	*	*	*
۱۱۹	مزرعه اکبر کریم	۲۴۶۰۹۳	۲	۱	۴	۴	۱	۲	*	*	*	*	*	*	*
۱۲۰	مزرعه امین	۲۴۶۰۹۶	۱	۱۷	۸۵	۶۵	۳۶	۲۸	*	*	*	*	*	*	*
۱۲۱	مزرعه حاجی زینل	۲۴۶۱۰۲	۱	۵۵	۲۱۵	۱۹۲	۱۲۷	۵۴	*	*	*	*	*	*	*
۱۲۲	مزرعه حاجی علی عسکر	۲۴۶۱۰۴	۱	۱۳۵	۶۱۸	۴۷۱	۲۸۳	۱۶۷	*	*	*	*	*	*	*
۱۲۳	مزرعه حسن	۲۴۶۱۰۶	۲	۲۶	۸۲	۷۴	۲۲	۲۷	*	*	*	*	*	*	*
۱۲۴	مزرعه خان	۲۴۶۱۰۸	۱	۲۷	۱۶۷	۱۲۸	۷۸	۵۰	*	*	*	*	*	*	*
۱۲۵	مزرعه رفته ها	۲۴۶۱۱۲	۲	۲	۹	۸	۵	۳	*	*	*	*	*	*	*
۱۲۶	مزرعه محمد ابراهیم	۲۴۶۱۱۸	۱	۵	۱۹	۱۸	۱۰	۱۰	*	*	*	*	*	*	*
۱۲۷	مزرعه ملا	۲۴۶۱۲۲	۲	۵۸	۲۰۲	۱۶۷	۸۵	۵۳	*	*	*	*	*	*	*
۱۲۸	مزرعه نو	۲۴۶۱۲۷	۲	۱	۷	۴	۱	۲	*	*	*	*	*	*	*
۱۲۹	مزرعه نو شهر آباد	۲۴۶۱۴۱	۱	۶	۲۳	۱۹	۱۰	۹	*	*	*	*	*	*	*
۱۳۰	مزرعه شیدپور	۲۴۶۱۴۲	۴	۴	۲۰	۱۵	۸	۸	*	*	*	*	*	*	*
۱۳۱	مزرعه و مرغدار نظری	۲۴۶۱۴۵	۲	۱	۲	۲	۰	۲	*	*	*	*	*	*	*
۱۳۲	مزنق	۲۴۶۱۴۶	۱	۱۹	۷۹	۵۶	۲۷	۱۹	*	*	*	*	*	*	*
۱۳۳	مهر	۲۴۶۱۴۸	۲	۱	۱۰	۱۰	۷	۴	*	*	*	*	*	*	*
۱۳۴	مور علی آباد	۲۴۶۱۵۶	۱	۱۵۷	۶۵۰	۵۰۸	۲۷۵	۲۳۶	*	*	*	*	*	*	*
۱۳۵	مهدی آباد	۲۴۶۱۶۲	۲	۸	۳۸	۳۲	۱۷	۱۶	*	*	*	*	*	*	*

نوع راه آبادی: ۱، جاده اسفالت، ۲، جاده شوسه، ۳، جاده خاکی، ۴، بارود، ۵، سایر (از جمله راه آبی، پل، ناهض و ...)

تعداد گاو و گوساله	تعداد گوسفند بز	تعمیرگاه ماشین آلات شهری	فروشگاه تعاونی	دستری به وسیله عمومی در آبادی	تلفون	دستری به روزنامه و مجله در آبادی	صدور پست	بیمار و مایه روستایی	دامپروری و طیور دانه پروری	پزشک	خانه بهداشت	مرکز بهداشتی درمانی	حمام	آموزش و تفریح کودکانی	مدرسه راهنمایی	دبستان	برق	آب لوله کشی	پایگاه همکاری است. بیج	مرکز خدمات روستایی	دفتر جهاد سازندگی	شورای اسلامی روستایی	امکن مذکی مسلمانان	منبع مذکی مسلمانان	شماره در لیست آبادی
۴۲	۴۱	۴۰	۳۹	۳۸	۳۷	۳۶	۳۵	۳۴	۳۳	۳۲	۳۱	۳۰	۲۹	۲۸	۲۷	۲۶	۲۵	۲۴	۲۳	۲۲	۲۱	۲۰	۱۹	۱۸	۱۷
۰	۲۰		*		*	*	*						*			*	*	*				*	*	*	۹۱
۰	۱۶۰				*	*	*						*			*	*	*				*	*	*	۹۲
۵	۱۲۰۰												*			*	*	*				*	*	*	۹۳
۰	۲۵۰		*	*		*	*						*			*	*	*				*	*	*	۹۴
۰	۱۰						*						*			*	*	*				*	*	*	۹۵
۰	۰						*						*			*	*	*				*	*	*	۹۶
۰	۰						*						*			*	*	*				*	*	*	۹۷
۰	۷						*						*			*	*	*				*	*	*	۹۸
۰	۱۵						*						*			*	*	*				*	*	*	۹۹
۰	۱۰						*						*			*	*	*				*	*	*	۱۰۰
۰	۸۰						*						*			*	*	*				*	*	*	۱۰۱
۰	۱۱						*						*			*	*	*				*	*	*	۱۰۲
۲	۲۰						*						*			*	*	*				*	*	*	۱۰۳
۰	۲۴						*						*			*	*	*				*	*	*	۱۰۴
۱	۲۷						*						*			*	*	*				*	*	*	۱۰۵
۲	۱۱						*						*			*	*	*				*	*	*	۱۰۶
۲	۱۵۰						*						*			*	*	*				*	*	*	۱۰۷
۰	۶						*						*			*	*	*				*	*	*	۱۰۸
۱	۲۲	*		*	*	*	*					*				*	*	*				*	*	*	۱۰۹
۰	۰						*					*				*	*	*				*	*	*	۱۱۰
۲	۶۰			*	*	*	*					*				*	*	*				*	*	*	۱۱۱
۱	۲۲۰			*	*	*	*					*				*	*	*				*	*	*	۱۱۲
۰	۷۰			*	*	*	*					*				*	*	*				*	*	*	۱۱۳
۱۰	۱۰۰			*	*	*	*					*				*	*	*				*	*	*	۱۱۴
۰	۱۶۰		*		*	*	*					*				*	*	*				*	*	*	۱۱۵
۱	۸						*					*				*	*	*				*	*	*	۱۱۶
۲۰	۲۵۰		*	*	*	*	*					*				*	*	*				*	*	*	۱۱۷
۰	۱۵						*					*				*	*	*				*	*	*	۱۱۸
۶	۱۰۰۰			*	*	*	*					*				*	*	*				*	*	*	۱۱۹
۱۰	۲۰۰		*	*	*	*	*					*				*	*	*				*	*	*	۱۲۰
۱۰	۵۰۰		*	*	*	*	*	*			*		*			*	*	*				*	*	*	۱۲۱
۲	۲۰۰		*	*	*	*	*	*				*				*	*	*				*	*	*	۱۲۲
۶	۴۰۰			*	*	*	*	*			*		*			*	*	*				*	*	*	۱۲۳
۰	۴			*	*	*	*	*			*		*			*	*	*				*	*	*	۱۲۴
۱	۹۰			*	*	*	*	*			*		*			*	*	*				*	*	*	۱۲۵
۰	۱۵۰		*		*	*	*	*			*		*			*	*	*				*	*	*	۱۲۶
۰	۰			*	*	*	*	*			*		*			*	*	*				*	*	*	۱۲۷
۰	۱۲			*	*	*	*	*			*		*			*	*	*				*	*	*	۱۲۸
۵	۵۹		*	*	*	*	*	*			*		*			*	*	*				*	*	*	۱۲۹
۰	۰			*	*	*	*	*			*		*			*	*	*				*	*	*	۱۳۰
۴	۱۰۰		*	*	*	*	*	*			*		*			*	*	*				*	*	*	۱۳۱
۰	۱۴			*	*	*	*	*			*		*			*	*	*				*	*	*	۱۳۲
۲۰	۱۴۰۰	*	*	*	*	*	*	*			*	*	*			*	*	*				*	*	*	۱۳۳
۰	۱۶۰	*	*	*	*	*	*	*			*	*	*			*	*	*				*	*	*	۱۳۴
۰	۱۶۰		*	*	*	*	*	*			*	*	*			*	*	*				*	*	*	۱۳۵

خصوصیات اجتماعی - اقتصادی آبادیهای دارای سکنه تهران

شماره ردیف آبادی	آبادی	نوع راه آبادی (رکد)	تعداد خانوار	کل جمعیت	جمعیت عمال بیشتر	جمعیت باسواد	جمعیت نخل	فعالیت کشاورزی							
								۱۰	۱۱	۱۲	۱۳	۱۴	۱۵	۱۶	
۱۳۶	مهدی آباد	۲	۶	۳۱	۲۳	۱۳	۱۲	*	*	*	*	*	*	*	*
۱۳۷	میامی	۴	۱	۷	۶	۴	۲	*	*	*	*	*	*	*	*
۱۳۸	نصر آباد	۱	۴۹۸	۲۰۶۳	۱۶۱۴	۱۱۰۸	۵۶۵	*	*	*	*	*	*	*	*
۱۳۹	نصر آباد	۲	۴	۲۰	۱۷	۱۰	۱۰	*	*	*	*	*	*	*	*
۱۴۰	نیمفر خجی	۳	۱	۳	۲	۱	۱	*	*	*	*	*	*	*	*
۱۴۱	وقفوک	۲	۴	۱۷	۱۲	۱۱	۶	*	*	*	*	*	*	*	*
۱۴۲	ولی آباد	۳	۱	۱۰	۸	۵	۵	*	*	*	*	*	*	*	*
۱۴۳	هاشم آباد	۱	۸	۴۳	۳۵	۱۸	۸	*	*	*	*	*	*	*	*
۱۴۴	همت آباد	۱	۵۹	۲۶۲	۱۹۹	۱۲۰	۱۰۰	*	*	*	*	*	*	*	*
۱۴۵	همت آباد	۱	۴	۱۹	۱۷	۹	۵	*	*	*	*	*	*	*	*
۱۴۶	هوش	۳	۲	۱۰	۹	۴	۷	*	*	*	*	*	*	*	*
	بخش نیر		۷۹۰۹	۳۶۶۶	۲۸۷۸	۳۶۹۴	۱۰۶۱۴								
	دهستان بنادکوک		۲۸۷۲	۱۲۴۹۹	۹۹۶۷	۶۰۱۵	۴۲۶۳								
۱	ابترقی	۴	۱	۱۰	۷	۲	۱	*	*	*	*	*	*	*	*
۲	ابن سرتگ	۳	۲	۱۹	۳۱	۸	۴	*	*	*	*	*	*	*	*
۳	ابوالهادی	۲	۱	۳	۲	۰	۱	*	*	*	*	*	*	*	*
۴	اردان	۳	۴۲	۱۶۰	۱۴۲	۶۶	۵۳	*	*	*	*	*	*	*	*
۵	ازبک	۲	۶	۳۵	۲۸	۱۵	۳۱	*	*	*	*	*	*	*	*
۶	استارج	۳	۹	۴۱	۳۰	۱۳	۱۲	*	*	*	*	*	*	*	*
۷	اسعد آباد	۲	۲	۱۱	۱۰	۵	۵	*	*	*	*	*	*	*	*
۸	اسفون	۲	۱	۲	۲	۱	۱	*	*	*	*	*	*	*	*
۹	اکبر آباد	۳	۲	۱۲	۱۰	۴	۷	*	*	*	*	*	*	*	*
۱۰	امیر آباد	۲	۵	۳۱	۲۳	۱۳	۸	*	*	*	*	*	*	*	*
۱۱	باز	۲	۹۶	۴۱۹	۳۰۸	۱۸۱	۱۳۹	*	*	*	*	*	*	*	*
۱۲	بیاضهر	۲	۱۵	۳۳	۵۵	۲۹	۲۷	*	*	*	*	*	*	*	*
۱۳	بناقر آباد	۲	۴	۲۸	۲۲	۸	۹	*	*	*	*	*	*	*	*
۱۴	بیرزوک	۲	۱۱	۳۹	۳۱	۲۳	۱۵	*	*	*	*	*	*	*	*
۱۵	بنادکوک دیزه	۱	۵۰۶	۲۰۲۷	۱۶۱۰	۱۰۵۰	۶۹۴	*	*	*	*	*	*	*	*
۱۶	بورق	۱	۴۲	۱۸۶	۱۴۱	۵۸	۷۰	*	*	*	*	*	*	*	*
۱۷	بید اخوید	۲	۱۶۱	۶۶۶	۵۵۶	۳۱۳	۱۴۸	*	*	*	*	*	*	*	*
۱۸	بیدستان	۲	۸	۴۲	۳۵	۲۴	۱۸	*	*	*	*	*	*	*	*
۱۹	بیشه	۲	۲۰	۱۴۵	۱۱۰	۷۳	۵۳	*	*	*	*	*	*	*	*
۲۰	بشم	۲	۲	۱۶	۱۲	۸	۶	*	*	*	*	*	*	*	*
۲۱	پودونه	۲	۶	۲۵	۲۰	۷	۳۱	*	*	*	*	*	*	*	*
۲۲	تروان	۲	۱	۵	۵	۳	۳	*	*	*	*	*	*	*	*
۲۳	تقی آباد	۱	۲۲	۱۱۰	۸۵	۵۰	۴۳	*	*	*	*	*	*	*	*
۲۴	تشیاکو	۲	۱	۳	۲	۲	۱	*	*	*	*	*	*	*	*
۲۵	تشیادهاشه	۲	۲	۱۱	۹	۳	۷	*	*	*	*	*	*	*	*
۲۶	تور ان پشت	۲	۹۳	۳۲۹	۲۹۵	۱۳۲	۱۲۶	*	*	*	*	*	*	*	*
۲۷	تیشک	۲	۲	۱۰	۸	۳	۴	*	*	*	*	*	*	*	*
۲۸	جلیل آباد	۲	۱	۶	۵	۵	۱	*	*	*	*	*	*	*	*
۲۹	جهاد آباد طالقانی چاه شماره یک	۲	۱	۲	۲	۰	۲	*	*	*	*	*	*	*	*
۳۰	چاه بیکی	۲	۲۵	۱۶۱	۱۱۴	۴۵	۴۶	*	*	*	*	*	*	*	*

کد نوع راه آبادی: ۱ جاده اسفند، ۲ جاده شوش، ۳ جاده خاکی، ۴ سایر (اینگاه راه آسین باره آبی)، ۵ نامشخص

تعداد گاو دودگوساله	تعداد گوسفند و بز	تعمیرگاه ماشین آلات کشاورزی	فروشگاه تعاونی	دستری به وسیله شیوه آموزشی رایج	تعمیرگاه	دستری به روزنامه و مجله و کتاب	صدور پوست	بیمار و ماهی روستایی	دایره سلامت پیشین و آموزش	پرورشگاه	خانه بهداشت	مرکز بهداشتی درمانی	حمام	آموزش تخصصی مواد آموزشی	مدرسه راهنمایی	دبستان	برق	آب لوله کشی	پایگاه و تعداد بستری	مرکز خدمات درمانی	دفتر خدمات سازندگی	شورای اسلامی روستایی	اماکن مذهبی مسلمانان	سنگ مذبحی مسلمانان	شماره روستا/بخش/آبادی	
۴۲	۴۱	۴۰	۳۹	۳۸	۳۷	۳۶	۳۵	۳۴	۳۳	۳۲	۳۱	۳۰	۲۹	۲۸	۲۷	۲۶	۲۵	۲۴	۲۳	۲۲	۲۱	۲۰	۱۹	۱۸	۱۷	
۰	۶۰																								۱۳۶	
۰	۰																									۱۳۷
۲۰۰	۶۰۰		*	*	*	*	*	*	*	*	*	*	*	*	*	*	*	*	*	*	*	*	*	*	*	۱۳۸
۰	۱۰۵			*																						۱۳۹
۰	۰			*																						۱۴۰
۰	۰			*																						۱۴۱
۲	۲۰		*	*																						۱۴۲
۲	۵۰		*	*																						۱۴۳
۲۰	۱۸۰۰		*	*							*	*	*	*	*	*	*	*	*	*	*	*	*	*	*	۱۴۴
۰	۱۵۰			*																						۱۴۵
۰	۱۰۵			*																						۱۴۶
۳۳۰	۱۲۶۳۲۱	۰	۴۳	۱۱۰	۱۶	۷	۴۷	۷	۴	۳۴	۲۲	۱۲	۳۱	۴۵	۱۷	۷۷	۱۲۱	۴۷	۲۴	۵	۷	۱۲۱	۱۹۲	۲۲	۱	
۷۸۷	۶۷۳۲۱	۰	۳۱	۶۲	۷	۱۱	۴۱	۲	۱	۶	۰	۳	۵۵	۱۱	۶	۳۳	۳۳	۳۴	۲	۲	۳۳	۵۵	۷	۸	۲	
۲	۱۷۰																									۲
۰	۱۲۵																									۴
۰	۲۰		*	*																		*	*	*	*	۵
۲	۱۵۰			*																						۵
۱	۷۵																									۶
۰	۶۲																									۷
۰	۱۳۵																									۸
۲	۵۰			*										*	*	*	*	*	*	*	*	*	*	*	*	۹
۲	۴۰			*																						۱۰
۳۴	۷۰۰		*	*						*	*	*	*	*	*	*	*	*	*	*	*	*	*	*	*	۱۱
۱	۱۷۰																									۱۲
۴	۲۵۰																									۱۳
۳	۵۵																									۱۴
۴۵	۴۳۰۰		*	*	*	*	*	*	*	*	*	*	*	*	*	*	*	*	*	*	*	*	*	*	*	۱۵
۲۰	۱۰۰			*																						۱۶
۵۰	۴۰۰۰		*	*	*	*	*	*	*	*	*	*	*	*	*	*	*	*	*	*	*	*	*	*	*	۱۷
۴	۱۵۰			*																						۱۸
۲	۲۰۰			*																		*	*	*	*	۱۹
۰	۵۰			*																						۲۰
۰	۱۱۵																									۲۱
۰	۲۰		*	*																		*	*	*	*	۲۲
۲۰	۲۰۰			*							*	*	*	*	*	*	*	*	*	*	*	*	*	*	*	۲۳
۰	۴۶																									۲۴
۰	۲۵									*	*	*	*	*	*	*	*	*	*	*	*	*	*	*	*	۲۵
۳۶	۱۰۰۰		*	*			*	*	*	*	*	*	*	*	*	*	*	*	*	*	*	*	*	*	*	۲۶
۲	۲۵																									۲۷
۰	۲۸																									۲۸
۰	۱۰۰																									۲۹
۱۷	۱۵۰		*	*					*	*	*	*	*	*	*	*	*	*	*	*	*	*	*	*	*	۳۰

۹۷۵۴

خصوصیات اجتماعی - اقتصادی آبادیهای دارای کنگه شهرستان

شماره ردیف آبادی	آبادی	کد آبادی	نوع راه آبادی (کد)	تعداد خانوار	کل جمعیت	جمعیت عساکر بیشتر	جمعیت باسواد	جمعیت نائل	نهایت کس درزی					
									۱۰	۱۱	۱۲	۱۳	۱۴	۱۵
۲۱	چامه کتر مر شاخ	۲۶۷۳۰	۲	۸	۳۱	۲۲	۹	۱۰	*	*	*	*	*	*
۲۲	حاج حسین	۲۶۷۳۱	۲	۴	۲۲	۱۸	۱۲	۱۰	*	*	*	*	*	*
۲۳	حاجن آباد	۲۶۷۳۲	۲	۲	۷	۷	۳	۳	*	*	*	*	*	*
۲۴	حاجی آباد	۲۶۷۳۳	۲	۷	۲۸	۲۸	۱۹	۱۲	*	*	*	*	*	*
۲۵	حسن آباد اکبرن	۲۶۷۳۴	۲	۱	۷	۷	۵	۳	*	*	*	*	*	*
۲۶	حسن آباد دره زر شک	۲۶۷۳۵	۲	۵۱	۲۲۰	۱۸۹	۱۰۷	۸۵	*	*	*	*	*	*
۲۷	حسن آباد لای کز	۲۶۷۳۶	۲	۱۱	۲۲	۲۲	۲۳	۲۴	*	*	*	*	*	*
۲۸	حسن آباد	۲۶۷۳۷	۲	۱	۱	۱	۱	۱	*	*	*	*	*	*
۲۹	حسن آباد	۲۶۷۳۸	۲	۱	۲	۲	۲	۰	*	*	*	*	*	*
۳۰	حسن آباد نیلا	۲۶۷۳۹	۲	۱	۱۰	۹	۵	۴	*	*	*	*	*	*
۳۱	حسن آباد خضر	۲۶۷۴۰	۲	۲	۸	۸	۴	۳	*	*	*	*	*	*
۳۲	حسن آباد خور اشین	۲۶۷۴۱	۲	۱۱	۲۵	۲۱	۱۲	۱۱	*	*	*	*	*	*
۳۳	حسن آباد کلانگوش	۲۶۷۴۲	۲	۱۱	۶۷	۵۹	۳۲	۳۲	*	*	*	*	*	*
۳۴	حسن آباد یادگار	۲۶۷۴۳	۲	۱	۱	۱	۰	۱	*	*	*	*	*	*
۳۵	حمیدیه	۲۶۷۴۴	۲	۶	۲۳	۲۱	۱۰	۱۱	*	*	*	*	*	*
۳۶	حیدر آباد	۲۶۷۴۵	۲	۵۶	۱۲۱	۱۹۲	۱۱۱	۸۱	*	*	*	*	*	*
۳۷	خالق آباد	۲۶۷۴۶	۲	۳	۱۲	۱۱	۸	۳	*	*	*	*	*	*
۳۸	خانه کسکان سفلی	۲۶۷۴۷	۲	۲	۲۱	۱۹	۷	۳	*	*	*	*	*	*
۳۹	خور سفلی	۲۶۷۴۸	۲	۱۲	۴۹	۵۷	۲۲	۲۳	*	*	*	*	*	*
۴۰	خور علیا	۲۶۷۴۹	۲	۳	۱۰	۱۰	۳	۲	*	*	*	*	*	*
۴۱	داویدان	۲۶۷۵۰	۲	۱	۲	۲	۰	۱	*	*	*	*	*	*
۴۲	درگازه	۲۶۷۵۱	۲	۲۰	۹۰	۶۷	۴۳	۲۸	*	*	*	*	*	*
۴۳	دره زر شک	۲۶۷۵۲	۲	۵۰	۲۳۱	۱۸۱	۹۸	۹۶	*	*	*	*	*	*
۴۴	دمشجرد	۲۶۷۵۳	۲	۲۲	۱۸	۱۶	۱۲	۲۰	*	*	*	*	*	*
۴۵	دمشگرد سفلی	۲۶۷۵۴	۲	۲	۳۱	۲۱	۹	۱	*	*	*	*	*	*
۴۶	دو کله	۲۶۷۵۵	۲	۱	۳	۳	۱	۲	*	*	*	*	*	*
۴۷	دولت آباد	۲۶۷۵۶	۲	۱۰	۵۳	۴۳	۸	۱۱	*	*	*	*	*	*
۴۸	دوشین	۲۶۷۵۷	۲	۷۳	۱۷۵	۱۲۲	۶۶	۶۱	*	*	*	*	*	*
۴۹	دیورون	۲۶۷۵۸	۲	۷۳	۵۸۱	۸۱۲	۳۸۱	۸۸	*	*	*	*	*	*
۵۰	رحیمت آباد	۲۶۷۵۹	۲	۳	۲۰	۱۸	۱۱	۷	*	*	*	*	*	*
۵۱	زرد خوی	۲۶۷۶۰	۲	۱۰	۲۳	۲۱	۱۲	۱۶	*	*	*	*	*	*
۵۲	زرگر آباد	۲۶۷۶۱	۲	۲	۳	۳	۱	۱	*	*	*	*	*	*
۵۳	زینل	۲۶۷۶۲	۲	۳	۹	۷	۵	۱	*	*	*	*	*	*
۵۴	سلطان آباد	۲۶۷۶۳	۲	۳	۳	۳	۲	۲	*	*	*	*	*	*
۵۵	سجدی	۲۶۷۶۴	۲	۱	۷	۷	۲	۲	*	*	*	*	*	*
۵۶	سجدی	۲۶۷۶۵	۲	۲	۱۰	۱۰	۳	۳	*	*	*	*	*	*
۵۷	سجدی	۲۶۷۶۶	۲	۲	۲۱	۱۹	۷	۳	*	*	*	*	*	*
۵۸	شکر کسیر که	۲۶۷۶۷	۲	۳	۳۱	۱۱	۹	۵	*	*	*	*	*	*
۵۹	شریفت آباد	۲۶۷۶۸	۲	۲۲	۷۵۱	۵۲۱	۲۷۸	۱۶	*	*	*	*	*	*
۶۰	شریفت آباد	۲۶۷۶۹	۲	۱۷	۳۸	۳۶	۲۳	۲۸	*	*	*	*	*	*
۶۱	شصت آباد	۲۶۷۷۰	۲	۱۲	۶۲	۴۳	۲۸	۱۶	*	*	*	*	*	*
۶۲	شواز	۲۶۷۷۱	۲	۳۱	۷۳	۴۳	۲۷	۲۰	*	*	*	*	*	*
۶۳	صادق آباد	۲۶۷۷۲	۲	۷	۹۳	۶۳	۲۱	۱۳	*	*	*	*	*	*
۶۴	عیاض آباد	۲۶۷۷۳	۲	۱	۸	۸	۳	۵	*	*	*	*	*	*
۶۵	عبداله	۱۸۷۳۱	۲	۲۰	۶۱۷	۶۷۶	۳۰۳	۲۸۲	*	*	*	*	*	*

کد نوع راه آبادی: ۱، جاده اسفالت، ۲، جاده خاکی، ۳، مارو، ۴، سایر (اینگاه راه آهن یا راه آبی)، ۵، ناشخص

تعداد گاو و گوساله	تعداد گوسفند و بز	تغییرگاه پیش از استراحت در روزی	فروشگاه تعاونی	دسترسی به وسیله نقلیه عمومی در آبادی	تلفظ	دسترسی به روزنامه و مجله و کتاب	صندوق پست	بیمار و ماما در روستایی	دامپروری طیور در روستای	پزشک	خانه بهداشت	مرکز بهداشتی درمانی	حمام	آموزش نضت بهداشتی	مدرسه راهنمایی	دبستان	برق	آب لوله کشی	پایگاه خدمات بهداشتی	مرکز خدمات روستایی	دفتر بهداشت از زندگی	شورای اسلامی روستایی	اماکن مذهبی مسلمانان	سنگ مذبحی مسلمانان	شماره روستای آبادی	
۴۲	۴۱	۴	۴	۳۸	۳۷	۳۶	۳۵	۳۴	۳۳	۳۲	۳۱	۳۰	۲۹	۲۸	۲۷	۲۶	۲۵	۲۴	۲۳	۲۲	۲۱	۲۰	۱۹	۱۸	۱۷	
۵	۳۵۰			*									*					*							۳۱	
۴	۷۰			*									*					*								۳۲
۳	۲۰			*									*					*								۳۳
۲	۴۰			*									*					*								۳۴
۰	۱۲			*									*					*								۳۵
۷	۴۲۰			*						*			*					*								۳۶
۱۰	۲۰۸			*									*					*								۳۷
۰	۰			*									*					*								۳۸
۰	۰			*									*					*								۳۹
۱	۱۰۰			*									*					*								۴۰
۰	۳۷			*									*					*								۴۱
۰	۷۰			*									*					*								۴۲
۰	۱۵۰			*									*					*								۴۳
۰	۳۰			*									*					*								۴۴
۰	۱۰۰		*	*									*					*						*		۴۵
۲۰	۹۰۰		*	*									*					*						*		۴۶
۰	۱۸		*	*									*					*						*		۴۷
۰	۱۵۵		*	*									*					*						*		۴۸
۱	۱۰۰		*	*									*					*						*		۴۹
۰	۸		*	*									*					*						*		۵۰
۰	۴		*	*									*					*						*		۵۱
۲	۲۰۰		*	*									*					*						*		۵۲
۵	۷۵۰		*	*									*					*						*		۵۳
۵	۲۵۰		*	*									*					*						*		۵۴
۰	۱۲		*	*									*					*						*		۵۵
۰	۱۵		*	*									*					*						*		۵۶
۰	۷۰		*	*									*					*						*		۵۷
۶۰	۲۰۰۰		*	*									*					*						*		۵۸
۶۰	۲۰۰۰		*	*									*					*						*		۵۹
۰	۶۰		*	*									*					*						*		۶۰
۰	۲۲۰		*	*									*					*						*		۶۱
۰	۲۰		*	*									*					*						*		۶۲
۲	۰		*	*									*					*						*		۶۳
۰	۴۰		*	*									*					*						*		۶۴
۰	۴۰		*	*									*					*						*		۶۵
۲	۵۱		*	*									*					*						*		۶۶
۰	۳۲		*	*									*					*						*		۶۷
۰	۶۴		*	*									*					*						*		۶۸
۲۰	۷۵۰		*	*									*					*						*		۶۹
۵	۲۲۰		*	*									*					*						*		۷۰
۲	۳۷۰		*	*									*					*						*		۷۱
۶۰	۱۸۰۰		*	*									*					*						*		۷۲
۰	۹۲		*	*									*					*						*		۷۳
۰	۴۶		*	*									*					*						*		۷۴
۶۰	۲۰۰۰		*	*									*					*						*		۷۵

شماره ردیف آبادی	آبادی	کده آبادی	نوع راه آبادی (کنده)	تعداد خانوار	کل جمعیت	جمعیت عسال بیشتر	جمعیت باسواد	جمعیت ثانی	فعالیت کشاورزی						
									۱۰	۱۱	۱۲	۱۳	۱۴	۱۵	۱۶
۷۶	عشق آباد	۶۸۷۶۳۱	۳	۶	۵۱	۴۰	۲۵	۶۱	*	*	*	*	*	*	*
۷۷	عممت آباد	۶۸۷۶۳۲	۳	۷۱	۲۸	۲۰	۲۱	۲۱	*	*	*	*	*	*	*
۷۸	علی آباد	۳۸۸۶۳۱	۲	۷۱	۵۷	۶۶	۲۳	۲۱	*	*	*	*	*	*	*
۷۹	علی آباد	۳۸۸۶۳۲	۲	۱	۶	۴	۲	۱	*	*	*	*	*	*	*
۸۰	علی آباد زرگر	۳۶۸۶۳۱	۲	۲	۸	۷	۳	۶	*	*	*	*	*	*	*
۸۱	علی آباد زرکین	۳۶۸۶۳۲	۲	۲	۲	۲	۱	۱	*	*	*	*	*	*	*
۸۲	غورک مقلی	۳۰۷۶۳۱	۱	۱	۶	۶	۲	۲	*	*	*	*	*	*	*
۸۳	غیاث آباد	۱۰۷۶۳۱	۲	۲۳	۶۶	۶۳	۸۰	۶۶	*	*	*	*	*	*	*
۸۴	فتح آباد	۱۰۶۶۳۱	۲	۳۲	۱۱۱	۶۸	۵۳	۳۳	*	*	*	*	*	*	*
۸۵	قلعه اسماعیل	۱۰۶۶۳۲	۲	۳	۲۰	۳۱	۷	۶	*	*	*	*	*	*	*
۸۶	کرد آباد	۱۰۶۶۳۳	۲	۱۵	۸۳	۷۹	۱۲۱	۹۶	*	*	*	*	*	*	*
۸۷	کوه میان	۳۱۶۶۳۱	۳	۲	۷	۵	۲	۱	*	*	*	*	*	*	*
۸۸	کهداران	۱۱۶۶۳۱	۲	۲۱	۲۲	۲۱	۸۱	۸۱	*	*	*	*	*	*	*
۸۹	کهدوییه	۷۱۶۶۳۱	۱	۳۱۲	۱۰۱۱	۲۷۷	۵۳۸	۳۲۸	*	*	*	*	*	*	*
۹۰	گزومه	۱۰۶۶۳۲	۲	۱۱	۶۶	۵۵	۳۰	۲۲	*	*	*	*	*	*	*
۹۱	گلو یک سفلی	۳۸۶۶۳۱	۲	۲۱	۴۳	۶۶	۵	۲۲	*	*	*	*	*	*	*
۹۲	گودبید	۸۸۶۶۳۱	۲	۲	۱۱	۹	۶	۲	*	*	*	*	*	*	*
۹۳	لاخو اچه	۵۳۶۶۳۱	۲	۴۰	۷۲	۷۱	۵۱	۲۱	*	*	*	*	*	*	*
۹۴	لای خاهه زار علیا	۱۰۶۶۳۲	۲	۸	۸	۸	۶	۳	*	*	*	*	*	*	*
۹۵	لای مکتب امین	۱۳۶۶۳۱	۲	۳	۵	۵	۳	۱	*	*	*	*	*	*	*
۹۶	لای میانه	۳۳۶۶۳۱	۲	۳	۳	۳	۲	۱	*	*	*	*	*	*	*
۹۷	محمد آباد	۷۱۶۶۳۱	۲	۹	۳۵	۱۳	۲۱	۲۱	*	*	*	*	*	*	*
۹۸	محمد آباد فلاح	۱۰۷۶۳۱	۱	۷	۲۸	۶۶	۱۵	۲۱	*	*	*	*	*	*	*
۹۹	محمد آباد	۱۰۶۶۳۲	۲	۳	۳	۳	۲	۲	*	*	*	*	*	*	*
۱۰۰	محمد آباد	۱۰۶۶۳۳	۲	۵	۶۶	۲۰	۸	۱۰	*	*	*	*	*	*	*
۱۰۱	محمد آباد شاهری	۸۸۶۶۳۱	۲	۶	۶۶	۷۱	۱۰	۵	*	*	*	*	*	*	*
۱۰۲	مورغ آباد	۱۰۶۶۳۲	۲	۲	۲	۲	۱	۱	*	*	*	*	*	*	*
۱۰۳	مزرعه اری جام جوجه	۱۰۶۶۳۱	۲	۲	۳	۲	۰	۲	*	*	*	*	*	*	*
۱۰۴	مزرعه ایضی	۱۰۶۶۳۲	۲	۱	۲	۲	۰	۱	*	*	*	*	*	*	*
۱۰۵	مزرعه اسد الله	۶۸۶۶۳۱	۲	۱	۶	۲	۱	۱	*	*	*	*	*	*	*
۱۰۶	مزرعه اقا	۳۶۶۶۳۱	۲	۵	۱۱	۱۱	۵	۶	*	*	*	*	*	*	*
۱۰۷	مزرعه اقا	۴۶۶۶۳۱	۲	۲	۱۵	۲۱	۶	۷	*	*	*	*	*	*	*
۱۰۸	مزرعه اقا	۴۶۶۶۳۲	۲	۳	۳	۳	۳	۳	*	*	*	*	*	*	*
۱۰۹	مزرعه امیر آباد	۷۶۶۶۳۱	۲	۳	۲۰	۳۱	۳	۷	*	*	*	*	*	*	*
۱۱۰	مزرعه بیدوک	۱۰۷۶۳۲	۲	۱	۲	۲	۰	۱	*	*	*	*	*	*	*
۱۱۱	مزرعه حاجی صادق	۶۰۷۶۳۱	۲	۷	۶۶	۶۶	۱۱	۱۱	*	*	*	*	*	*	*
۱۱۲	مزرعه سعید تقی	۶۰۷۶۳۲	۲	۱	۹	۶	۲	۱	*	*	*	*	*	*	*
۱۱۳	مزرعه شیخ علی	۷۲۰۷۶۳۱	۲	۱	۹	۸	۲	۱	*	*	*	*	*	*	*
۱۱۴	مزرعه شیر	۶۰۷۶۳۲	۲	۵	۱۸	۱۸	۱۰	۲۱	*	*	*	*	*	*	*
۱۱۵	مزرعه کمال آباد	۲۳۰۷۶۳۱	۲	۲	۹	۸	۶	۶	*	*	*	*	*	*	*
۱۱۶	مزرعه میرزا محمد علی	۳۵۰۷۶۳۱	۱	۱۳	۱۵۱	۲۱	۱۸	۲۵	*	*	*	*	*	*	*
۱۱۷	مزرعه نوه	۱۰۷۶۳۲	۲	۹	۶۶	۳۰	۷۱	۳۱	*	*	*	*	*	*	*
۱۱۸	متمور آباد	۸۰۷۶۳۱	۲	۹	۳۳	۲۲	۶۶	۱۱	*	*	*	*	*	*	*
۱۱۹	مورتم سفلی	۱۰۷۶۳۲	۲	۱	۶	۶	۳	۲	*	*	*	*	*	*	*
۱۲۰	مورتم علیا	۱۸۰۷۶۳۱	۲	۲	۱۱	۹	۳	۴	*	*	*	*	*	*	*

کنده راه آبادی، جاده اسفند ۱، جاده شوره ۲، جاده خاکی ۳، مار ۴، سایر اینجگاه راه آهن یا راه آبی ۵، ناشن ۶

تعداد گاو و گوساله	تعداد گوسفند و بز	تیمبرگاه با شین آلات کش درزی	فروشگاه تعاونی	دستری به وسیله نقدی عمومی در پای	تلفون	دستری به روزنامه و مجله از آبادی	صندوق پست	بیمار و دامای دروسایی	دانشگاه پست و مخابرات	پزشک	خانه بهداشت	مرکز بهداشتی درمانی	حمام	آموزش تخصصی مواد آموزشی	مدرسه راهنمایی	دبستان	برن	آب لوله کشی	پایگاه تعاونی بیج	مرکز خدمات روستایی	دفتر جهاد سازندگی	شورای اسلامی روستایی	داکن مذهبی مسلمانان	بنج مذهبی مسلمانان	نقشه دریا و آبادی
۴۲	۴۱	۴۰	۳۹	۳۸	۳۷	۳۶	۳۵	۳۴	۳۳	۳۲	۳۱	۳۰	۲۹	۲۸	۲۷	۲۶	۲۵	۲۴	۲۳	۲۲	۲۱	۱۹	۱۸	۱۷	
۵	۲۰												*			*	*								۷۶
۰	۲۵۰												*			*	*								۷۷
۲	۱۲۲												*			*	*								۷۸
۰	۲۰												*			*	*								۷۹
۱	۱۲												*			*	*								۸۰
۰	۱۷۰												*			*	*								۸۱
۰	۲۰												*			*	*								۸۲
۴	۲۸۰		*	*									*			*	*								۸۳
۳	۱۸۰												*			*	*								۸۴
۰	۳۰												*			*	*								۸۵
۶	۲۰۰			*									*			*	*								۸۶
۰	۲۰												*			*	*								۸۷
۴	۱۲۰						*	*					*			*	*								۸۸
۵۰	۱۰۰۰	*	*	*	*	*	*	*		*	*	*	*	*	*	*	*	*	*	*	*	*	*	*	۸۹
۰	۱۲۵												*			*	*								۹۰
۰	-۱۳۰												*			*	*								۹۱
۲	۳۰			*									*			*	*								۹۲
۱	۷۰			*			*	*					*			*	*								۹۳
۰	۱۴												*			*	*								۹۴
۰	۲۵												*			*	*								۹۵
۰	۱۰۰												*			*	*								۹۶
۱۵	۵۰												*			*	*								۹۷
۲۶	۹۰												*			*	*				*	*	*	*	۹۸
۰	۷												*			*	*								۹۹
۱	۵۰												*			*	*								۱۰۰
۰	۲۵												*			*	*								۱۰۱
۰	۴۰												*			*	*								۱۰۲
۰	۰												*			*	*								۱۰۳
۰	۱۲												*			*	*								۱۰۴
۱	۰												*			*	*								۱۰۵
۰	۲۴												*			*	*								۱۰۶
۵	۸۰												*			*	*								۱۰۷
۰	۰												*			*	*								۱۰۸
۰	۲۷												*			*	*								۱۰۹
۰	۳												*			*	*								۱۱۰
۱	۱۰۰												*			*	*				*	*	*	*	۱۱۱
۳	۲۲												*			*	*								۱۱۲
۸	۸												*			*	*								۱۱۳
۰	۱۰۰												*			*	*								۱۱۴
۰	۲۶												*			*	*								۱۱۵
۵	۴۰۰						*						*			*	*					*	*	*	۱۱۶
۱	۹۰												*			*	*					*	*	*	۱۱۷
۰	۲۵			*									*			*	*					*	*	*	۱۱۸
۰	۵۴												*			*	*					*	*	*	۱۱۹
۰	۱۲۰												*			*	*					*	*	*	۱۲۰

شماره ردیف آبادی	آبادی	کد آبادی	نوع راه آبادی (کد)	تعداد خانوار	کل جمعیت	جمعیت عمال و بیشتر	جمعیت باسواد	جمعیت مشاغل	فعالیت کشاورزی						
									۱۰	۱۱	۱۲	۱۳	۱۴	۱۵	۱۶
۱۲۱	معدنی آباد	۲۴۷۰۷۴	۲	۱۴	۷۰	۵۷	۳۱	۲۰	*	*	*	*	*	*	*
۱۲۲	ناصر آباد عسگری	۲۴۷۰۸۲	۲	۲	۱۸	۱۲	۸	۴	*	*	*	*	*	*	*
۱۲۳	نصر آباد	۲۴۷۰۸۸	۲	۱	۴	۴	۳	۱	*	*	*	*	*	*	*
۱۲۴	نصر آباد	۲۴۷۰۸۷	۲	۱۰	۴۷	۳۶	۲۳	۱۳	*	*	*	*	*	*	*
۱۲۵	همیخته پاشین	۲۴۷۰۹۹	۲	۱	۱	۱	۰	۰	*	*	*	*	*	*	*
۱۲۶	هنگره	۲۴۷۱۰۸	۲	۵	۱۹	۱۶	۴	۱۱	*	*	*	*	*	*	*
۱۲۷	هیلیکی	۲۴۷۱۱۰	۲	۱	۸	۷	۱	۲	*	*	*	*	*	*	*
دهستان تنگ چنار															
۱	احمد آباد	۲۴۷۵۵۵	۲	۱۲	۷۰	۵۶	۳۴	۱۴	*	*	*	*	*	*	*
۲	ادرو	۲۴۷۵۱۸	۱	۲۱	۱۲۰	۸۵	۴۷	۳۰	*	*	*	*	*	*	*
۳	اردشکن	۲۴۷۵۳۶	۲	۱۲	۵۸	۵۱	۶۱	۱۵	*	*	*	*	*	*	*
۴	اکبر آباد	۲۴۷۵۲۰	۲	۲	۹	۷	۳	۴	*	*	*	*	*	*	*
۵	امیر آباد	۲۴۷۵۲۲	۱	۸۰	۴۵۱	۳۱۷	۲۰۲	۱۰۰	*	*	*	*	*	*	*
۶	باد امک	۲۴۷۵۲۲	۲	۱۰	۵۴	۴۶	۲۲	۱۴	*	*	*	*	*	*	*
۷	بنافتی	۲۴۷۵۲۴	۲	۷	۲۵	۲۴	۱۰	۶	*	*	*	*	*	*	*
۸	بوجرو	۲۴۷۵۲۴	۲	۱۲	۴۰	۳۵	۱۰	۴	*	*	*	*	*	*	*
۹	بیدسرخه بیلا	۲۴۷۵۲۴	۲	۷	۴۸	۳۳	۱۸	۸	*	*	*	*	*	*	*
۱۰	بیدسرخه پایین	۲۴۷۵۲۷	۲	۲	۱۳	۱۱	۵	۳	*	*	*	*	*	*	*
۱۱	بفتبندی	۲۴۷۵۲۸	۲	۲	۱۰	۱۰	۴	۴	*	*	*	*	*	*	*
۱۲	بهلوان حسین	۲۴۷۵۲۹	۲	۶	۷	۷	۵	۱	*	*	*	*	*	*	*
۱۳	تقی عسگری	۲۴۷۵۲۰	۲	۱	۵	۵	۲	۲	*	*	*	*	*	*	*
۱۴	توتو کوه	۲۴۷۵۲۱	۲	۶	۱۹	۱۵	۴	۵	*	*	*	*	*	*	*
۱۵	پناه بستان	۲۴۷۵۲۱	۱	۸	۵۵	۴۲	۲۲	۱۶	*	*	*	*	*	*	*
۱۶	چنار ده	۲۴۷۵۲۴	۱	۳۵	۱۸۱	۱۲۰	۶۸	۳۸	*	*	*	*	*	*	*
۱۷	خاج حسن حکیمه	۲۴۷۵۳۵	۲	۲	۱۰	۱۰	۵	۵	*	*	*	*	*	*	*
۱۸	خاج حسین علی	۲۴۷۵۳۶	۱	۱۲	۱۸	۱۷	۱۲	۶	*	*	*	*	*	*	*
۱۹	خاجی سید علی اشرف	۲۴۷۵۳۷	۲	۱	۲	۲	۰	۱	*	*	*	*	*	*	*
۲۰	خاجی قدیم	۲۴۷۵۳۸	۲	۲۴	۱۱۳	۷۷	۵۰	۲۳	*	*	*	*	*	*	*
۲۱	خاجی محمد علی	۲۴۷۵۳۹	۶	۴۶	۲۶۶	۱۸۷	۱۱۹	۵۵	*	*	*	*	*	*	*
۲۲	مجتب آباد	۲۴۷۵۴۰	۲	۱	۲	۲	۰	۱	*	*	*	*	*	*	*
۲۳	حسن آباد	۲۴۷۵۴۱	۱	۱۱	۶۰	۴۶	۲۷	۱۹	*	*	*	*	*	*	*
۲۴	حسن آباد شهسواری	۲۴۷۵۴۲	۲	۱	۱	۱	۰	۰	*	*	*	*	*	*	*
۲۵	حسن آباد	۲۴۷۵۴۳	۱	۵۹	۳۰۱	۲۲۸	۱۵۸	۹۶	*	*	*	*	*	*	*
۲۶	حسن آباد	۲۴۷۵۴۴	۲	۷	۲۵	۲۱	۱۳	۶	*	*	*	*	*	*	*
۲۷	حسن آباد گنج کوه	۲۴۷۵۵۰	۲	۴	۱۱	۱۰	۳	۲	*	*	*	*	*	*	*
۲۸	حق آباد	۲۴۷۵۵۲	۲	۲	۶	۶	۰	۲	*	*	*	*	*	*	*
۲۹	دره ارزنی	۲۴۷۵۵۷	۲	۱۳	۴۹	۴۱	۱۴	۱۳	*	*	*	*	*	*	*
۳۰	دکونو کوه	۲۴۷۵۵۸	۲	۲	۵	۵	۱	۲	*	*	*	*	*	*	*
۳۱	رضا آباد	۲۴۷۵۶۲	۲	۱	۱۰	۹	۶	۲	*	*	*	*	*	*	*
۳۲	رضا آباد بوکان	۲۴۷۵۶۲	۲	۱	۶	۶	۱	۲	*	*	*	*	*	*	*
۳۳	زرد الو	۲۴۷۵۶۳	۲	۱	۴	۴	۲	۱	*	*	*	*	*	*	*
۳۴	زمان آباد	۲۴۷۵۶۵	۲	۱	۴	۴	۲	۱	*	*	*	*	*	*	*
۳۵	سید آباد	۲۴۷۵۶۸	۱	۲	۱۸	۱۵	۶	۵	*	*	*	*	*	*	*
۳۶	سید اقبالی	۲۴۷۵۶۹	۲	۱۲	۶۸	۵۰	۳۶	۱۹	*	*	*	*	*	*	*

کد نوع راه آبادی: ۱ جاده اسفالت، ۲ جاده شوسه، ۳ جاده خاکی، ۴ ماره، ۵ سایر (اینگاه راه آهن یا راه آبی)، ۵۱ ناشن ۶

تعداد گاو و گوسفند ساله	۴۲	۴	۱۱۲	۲	۲	۲۲	۲	۲	۲	۱۵	۱۵	۸	۲	۱۰	۱	۴	۱۲۵
تعداد گوسفند بز	۴۱	۱۲۰	۱۰۳۵۹	۲۵۰	۶۵	۲۶۰	۷۰	۵۰	۲۰	۱۴	۴۰	۱۵	۵۰	۱۱۰۰	۵۰۰	۷۵۰	۶
تعمیرگاه ماشین آلات کشاورزی	۴۰																
فروشگاه کتابخانه	۳۹																
دستری به وسیله تعمیر و راهبری	۳۸		۲	*	*	*	*	*	*	*	*	*	*	*	*	*	*
تلفن	۳۷		۲	*	*	*	*	*	*	*	*	*	*	*	*	*	*
دستری به روزنامه و مجله و کتاب	۳۶		۱	*	*	*	*	*	*	*	*	*	*	*	*	*	*
صندوق پست	۳۵		۱	*	*	*	*	*	*	*	*	*	*	*	*	*	*
بیمار و دامهای درستی	۳۴		۱	*	*	*	*	*	*	*	*	*	*	*	*	*	*
دانشگاه بین المللی دامپزشکی	۳۳		۲	*	*	*	*	*	*	*	*	*	*	*	*	*	*
پزشک	۳۲		۲	*	*	*	*	*	*	*	*	*	*	*	*	*	*
خانه بهداشت	۳۱		۴	*	*	*	*	*	*	*	*	*	*	*	*	*	*
مرکز بهداشتی درمانی	۳۰		۲	*	*	*	*	*	*	*	*	*	*	*	*	*	*
حمام	۲۹	*	۲۸	*	*	*	*	*	*	*	*	*	*	*	*	*	*
آموزش تخصصی پروانه دامپزشکی	۲۸		۱۱	*	*	*	*	*	*	*	*	*	*	*	*	*	*
مدرسه راهنمایی	۲۷		۲	*	*	*	*	*	*	*	*	*	*	*	*	*	*
دبستان	۲۶		۱۰	*	*	*	*	*	*	*	*	*	*	*	*	*	*
برف	۲۵	*	۱۰	*	*	*	*	*	*	*	*	*	*	*	*	*	*
آسیب لوکسیتی	۲۴		۲	*	*	*	*	*	*	*	*	*	*	*	*	*	*
پایگاه خدمات بستری	۲۳		۲	*	*	*	*	*	*	*	*	*	*	*	*	*	*
مرکز خدمات درستی	۲۲		۲	*	*	*	*	*	*	*	*	*	*	*	*	*	*
دفتر خدمات سازندگی	۲۱		۲	*	*	*	*	*	*	*	*	*	*	*	*	*	*
شورای اسلامی درستی	۲۰	*	۱۴	*	*	*	*	*	*	*	*	*	*	*	*	*	*
اماکن مذهبی مسلمانان	۱۹	*	۲۷	*	*	*	*	*	*	*	*	*	*	*	*	*	*
بنای مذهبی مسلمانان	۱۸		۲	*	*	*	*	*	*	*	*	*	*	*	*	*	*
شماره دیدنی آبشاری	۱۷	۱۲۱															

خصوصیات اجتماعی - اقتصادی آبادیهای دارای سکونت در استان

شماره ردیف آبادی	آبادی	کده آبادی	نوع راه آبادی (کده)	تعداد خانوار	کل جمعیت	جمعیت عساکر بیشتر	جمعیت باسواد	جمعیت شامل	فصلیت کشاورزی							
									۱۰	۱۱	۱۲	۱۳	۱۴	۱۵	۱۶	
۲۷	سیدچراغ	۲۴۷۵۷۰	۱	۱	۴	۴	۲	۱	*	*	*	*	*	*	*	
۲۸	طبایف	۲۴۷۵۷۱	۲	۸	۳۴	۲۸	۱۱	۱۵	*	*	*	*	*	*	*	
۲۹	عباس آباد	۲۴۷۵۷۲	۱	۹	۳۹	۳۱	۱۸	۱۱	*	*	*	*	*	*	*	
۳۰	عباس آباد	۲۴۷۵۷۳	۲	۸	۲۷	۲۱	۷	۸	*	*	*	*	*	*	*	
۳۱	عشق آباد	۲۴۷۵۷۴	۱	۱	۷	۷	۵	۳	*	*	*	*	*	*	*	
۳۲	علی آباد	۲۴۷۵۷۵	۳	۲	۸	۷	۵	۲	*	*	*	*	*	*	*	
۳۳	علی آباد حاجی محمد	۲۴۷۵۸۰	۱	۵	۲۸	۲۲	۱۶	۹	*	*	*	*	*	*	*	
۳۴	علی آباد سردار	۲۴۷۵۸۲	۲	۲	۲۲	۱۶	۹	۶	*	*	*	*	*	*	*	
۳۵	علی مراد	۲۴۷۵۸۳	۱	۲۳	۱۳۴	۱۱۰	۷۰	۳۹	*	*	*	*	*	*	*	
۳۶	فخر آباد لار	۲۴۷۵۸۵	۲	۲	۸	۷	۰	۵	*	*	*	*	*	*	*	
۳۷	کریم آباد	۲۴۷۵۸۶	۲	۱۰	۳۶	۲۵	۱۶	۱۹	*	*	*	*	*	*	*	
۳۸	کریم آباد	۲۴۷۵۹۰	۲	۱	۳	۲	۰	۲	*	*	*	*	*	*	*	
۳۹	کورچی جهاز	۲۴۷۵۹۱	۲	۱	۵	۴	۳	۲	*	*	*	*	*	*	*	
۴۰	کوکک	۲۴۷۵۹۲	۲	۴۸	۲۳۲	۱۷۸	۱۰۶	۶۶	*	*	*	*	*	*	*	
۴۱	کودک	۲۴۷۵۹۴	۲	۲	۹	۹	۵	۴	*	*	*	*	*	*	*	
۴۲	مروزی	۲۴۷۵۹۷	۲	۵	۱۶	۱۲	۳	۲	*	*	*	*	*	*	*	
۴۳	مزرعه حاج سید محمد نور	۲۴۷۶۰۲	۲	۴	۱۷	۱۷	۱۰	۸	*	*	*	*	*	*	*	
۴۴	مزرعه حاجی باقری	۲۴۷۶۰۳	۲	۷	۳۸	۲۸	۱۶	۷	*	*	*	*	*	*	*	
۴۵	مزرعه خردمند	۲۴۷۶۰۴	۱	۲	۱۰	۱۰	۲	۵	*	*	*	*	*	*	*	
۴۶	مزرعه سید محمد نور	۲۴۷۶۰۷	۲	۱	۲	۲	۰	۱	*	*	*	*	*	*	*	
۴۷	مزرعه عطار	۲۴۷۶۰۸	۲	۲	۵	۴	۳	۲	*	*	*	*	*	*	*	
۴۸	مزرعه کوچک	۲۴۷۶۰۹	۱	۱	۳	۲	۱	۱	*	*	*	*	*	*	*	
۴۹	مزرعه گور	۲۴۷۶۱۰	۲	۴	۲۲	۱۸	۱۳	۵	*	*	*	*	*	*	*	
۵۰	مزرعه شاتوا	۲۴۷۶۱۲	۱	۷	۱۶	۱۵	۰	۷	*	*	*	*	*	*	*	
۵۱	مزرعه شو	۲۴۷۶۱۳	۱	۵۲	۲۸۷	۲۱۳	۱۰۲	۷۴	*	*	*	*	*	*	*	
۵۲	ملک آباد	۲۴۷۶۱۴	۲	۲	۲۱	۱۷	۱۰	۶	*	*	*	*	*	*	*	
۵۳	مهدی آباد	۲۴۷۶۱۵	۱	۱۸	۹۲	۶۹	۲۷	۲۲	*	*	*	*	*	*	*	
۵۴	مهدی آباد	۲۴۷۶۱۷	۲	۷	۳۵	۲۵	۱۳	۸	*	*	*	*	*	*	*	
۵۵	مهدی آباد	۲۴۷۶۱۶	۲	۱	۲	۲	۰	۱	*	*	*	*	*	*	*	
۵۶	میرزا جعفر	۲۴۷۶۱۸	۲	۹	۳۶	۲۶	۱۴	۹	*	*	*	*	*	*	*	
۵۷	همت آباد	۲۴۷۶۲۲	۲	۲	۱۵	۱۱	۵	۴	*	*	*	*	*	*	*	
دهستان سخوید																
۱	ابراهیم آباد	۲۴۷۷۳۷	۲	۱	۲	۲	۰	۱	*	*	*	*	*	*	*	
۲	اسطریج	۲۴۷۷۴۱	۶	۴۳	۱۴۸	۱۲۲	۴۹	۳۸	*	*	*	*	*	*	*	
۳	بازک از جانب	۲۴۷۷۴۵	۲	۷	۳۷	۳۴	۱۳	۹	*	*	*	*	*	*	*	
۴	باز ملک	۲۴۷۷۴۶	۲	۱۲	۵۸	۴۴	۱۸	۱۴	*	*	*	*	*	*	*	
۵	باغ بید	۲۴۷۷۴۷	۱	۶۰	۲۱۶	۱۸۶	۹۹	۶۵	*	*	*	*	*	*	*	
۶	بیک امر اله	۲۴۷۷۵۱	۲	۱	۶	۶	۲	۳	*	*	*	*	*	*	*	
۷	توده	۲۴۷۷۵۴	۲	۱۰۲	۴۵۱	۳۳۷	۱۴۷	۱۰۶	*	*	*	*	*	*	*	
۸	توکل آباد	۲۴۷۷۵۵	۱	۶	۲۰	۱۸	۶	۶	*	*	*	*	*	*	*	
۹	چوزستان	۲۴۷۷۶۳	۲	۸	۴۲	۳۰	۱۳	۶	*	*	*	*	*	*	*	
۱۰	چاه سرخ	۲۴۷۷۶۴	۲	۲۲	۱۰۶	۸۲	۴۸	۴۱	*	*	*	*	*	*	*	
۱۱	چشمه نو	۲۴۷۷۶۵	۲	۲۲	۱۰۱	۷۰	۳۰	۳۶	*	*	*	*	*	*	*	
۱۲	حاجیوسف	۲۴۷۷۶۶	۲	۱۱	۴۵	۳۶	۱۷	۱۸	*	*	*	*	*	*	*	
									۸۹۵	۲۳	۲۵	۲۷	۱۸	۱	۱۲	
									۱۱۱۹	۲۵۰۷	۲۱۹۴	۷۴۹	۲۱۶۴	۱۱۱۹	۲۵۰۷	۲۱۹۴

کد نوع راه آبادی: ۱ جاده اسفالت، ۲ جاده خاکی، ۳ مارو، ۴ سایر (بسیار راه آهین یا راه آبی)، ۵ نه مشخص

خصوصیات اجتماعی - اقتصادی آبادیهای دارای سکنه شهرستان تخت

شماره ردیف آبادی	آبادی	کد آبادی	نوع راه آبادی (کد)	تعداد خانوار	کل جمعیت	جمعیت عساکری	جمعیت باسواد	جمعیت شغل	فعالیت کشاورزی					
									۱۰ زراعت	۱۱ باغداری	۱۲ دامداری و پرورش طیور	۱۳ پرورش طیور	۱۴ پرورش گاو و گاوین	۱۵ پرورش بز و گوسفند
۱۳	حاجی آباد	۲۴۷۷۶۸	۲	۷	۲۹	۲۸	۱۶	۷	*	*	*	*	*	*
۱۴	حجت آباد	۲۴۷۷۶۹	۲	۶	۲۱	۲۱	۱۶	۹	*	*	*	*	*	*
۱۵	حسن آباد	۲۴۷۷۷۱	۲	۱	۳	۳	۲	۱	*	*	*	*	*	*
۱۶	خوکک	۲۴۷۷۸۰	۲	۲۰	۱۳۰	۹۹	۳۱	۲۸	*	*	*	*	*	*
۱۷	خضر آباد	۱۷۸۷۳۱	۲	۲	۱۰	۷	۰	۳	*	*	*	*	*	*
۱۸	راهتی	۲۴۷۷۸۵	۲	۴۰	۱۶۷	۱۳۷	۵۷	۴۸	*	*	*	*	*	*
۱۹	رودبیزان	۲۴۷۷۹۰	۱	۲۲	۹۲	۷۲	۳۵	۲۸	*	*	*	*	*	*
۲۰	سید آباد	۱۶۷۷۹۱	۲	۱	۲	۲	۰	۱	*	*	*	*	*	*
۲۱	عباس آباد	۶۶۷۷۹۶	۲	۲	۱۲	۱۲	۶	۴	*	*	*	*	*	*
۲۲	فلوری	۲۴۷۷۵۸	۲	۱	۸	۷	۳	۵	*	*	*	*	*	*
۲۳	فرهنگ آباد	۲۴۷۸۰۴	۲	۲	۱۵	۱۱	۵	۶	*	*	*	*	*	*
۲۴	قلندری	۲۴۷۸۰۶	۱	۲۶	۱۰۳	۸۰	۴۶	۳۷	*	*	*	*	*	*
۲۵	کلبعلی	۲۴۷۸۱۰	۱	۲۰	۶۲	۶۲	۳۱	۲۲	*	*	*	*	*	*
۲۶	محلہ بقل	۲۴۷۸۱۵	۱	۲۱	۱۲۸	۹۵	۳۷	۳۱	*	*	*	*	*	*
۲۷	محمد آباد	۱۷۸۷۸۱	۲	۷	۳۴	۲۷	۱۴	۷	*	*	*	*	*	*
۲۸	محمود آباد	۱۸۱۷۳۲	۱	۲۲	۱۴۶	۱۱۷	۵۴	۴۲	*	*	*	*	*	*
۲۹	محمود حسین	۶۱۷۸۳۲	۱	۴۴	۲۱۸	۱۷۴	۸۰	۵۹	*	*	*	*	*	*
۳۰	مزرعه پستند	۲۲۸۷۳۲	۲	۹	۲۳	۱۹	۷	۷	*	*	*	*	*	*
۳۱	مزرعه خسرو	۲۲۸۷۳۵	۲	۶۷	۵۱۲	۳۶۱	۱۰۸	۳۴	*	*	*	*	*	*
۳۲	مزرعه علی	۱۰۰۸۱۱	۱	۱۲	۶۵	۱۱۱	۳۹	۳۲	*	*	*	*	*	*
۳۳	مشغله زار	۲۴۷۸۳۴	۲	۱۶	۶۶	۵۶	۳۴	۲۲	*	*	*	*	*	*
۳۴	ملازمان	۲۴۷۸۳۶	۲	۱	۲	۰	۰	۱	*	*	*	*	*	*
۳۵	مورک	۱۷۸۷۳۷	۲	۲۶	۱۲۲	۹۱	۵۰	۲۵	*	*	*	*	*	*
۳۶	نور آباد	۱۷۸۷۳۸	۲	۱۲	۵۳	۴۸	۳۱	۲۷	*	*	*	*	*	*
۳۷	هرمز آباد	۱۶۳۷۸۳	۲	۲	۸	۵	۲	۲	*	*	*	*	*	*
	دهستان کاریز			۶۷۲۲	۱۲۲۶۹	۹۲۹۰	۵۶۰۰	۲۷۰۷						
۱	ابراهیم آباد چهل گزی	۲۴۷۹۶۵	۲	۲	۳۱	۲۱	۳	۵	*	*	*	*	*	*
۲	ابوالحسن آباد	۲۴۷۹۶۶	۲	۲	۵	۵	۱	۱	*	*	*	*	*	*
۳	احمد آباد	۱۷۶۹۶۳	۲	۴۳	۲۱۲	۲۲۹	۱۳۵	۸۵	*	*	*	*	*	*
۴	احمد آباد	۲۴۷۹۶۸	۲	۲	۲۵	۲۲	۱۷	۴	*	*	*	*	*	*
۵	احمد آباد	۲۴۷۹۶۹	۲	۱	۲	۲	۱	۲	*	*	*	*	*	*
۶	احمد آباد رشتی	۱۷۸۷۳۹	۲	۱۶	۹۳	۷۲	۴۱	۲۹	*	*	*	*	*	*
۷	ارشاد	۱۷۸۷۴۱	۱	۲۰۰	۱۰۷۱	۷۸۶	۴۲۷	۲۶۱	*	*	*	*	*	*
۸	ایقان آباد	۲۴۷۹۷۵	۲	۳۸	۴۵۹	۳۳۵	۲۲۱	۸۶	*	*	*	*	*	*
۹	ایقان علیا	۱۷۶۹۷۲	۲	۱	۳	۲	۰	۰	*	*	*	*	*	*
۱۰	ایقان آباد	۲۴۷۹۷۹	۲	۱۲	۸۲	۶۸	۴۵	۲۰	*	*	*	*	*	*
۱۱	اکبر آباد علیا	۲۴۷۹۸۰	۲	۱	۷	۷	۴	۲	*	*	*	*	*	*
۱۲	امیر آباد	۲۴۷۹۸۲	۲	۲۲	۱۰۵	۸۵	۵۳	۸	*	*	*	*	*	*
۱۳	بیخ	۲۴۷۹۸۹	۱	۱۶۱	۸۱۶	۶۰۲	۲۸۵	۱۶۲	*	*	*	*	*	*
۱۴	بیزگ آباد	۲۴۷۹۹۰	۱	۶۰	۳۴۴	۱۸۷	۱۲۲	۶۲	*	*	*	*	*	*
۱۵	بقدی	۲۴۷۹۹۱	۲	۱	۵	۵	۳	۲	*	*	*	*	*	*
۱۶	بهجت آباد	۱۶۶۹۳۲	۲	۷	۴۱	۳۲	۱۵	۷	*	*	*	*	*	*
۱۷	بین آباد	۳۶۶۹۹۴	۲	۲۲	۱۱۲	۹۲	۵۷	۱۶	*	*	*	*	*	*
۱۸	جهان آباد	۲۴۸۰۰۰	۲	۲۵	۲۰۵	۱۵۸	۱۰۸	۴۶	*	*	*	*	*	*

کد نوع راه آبادی: ۱ جاده اسفالت، ۲ جاده شوسه، ۳ جاده خاکی، ۴ سایر (ایستگاه راه آهن یا راه آبی)، ۵ ناهنجس ۶

تعداد گاو و گوساله	تعداد گوسفند و بز	تعمیرگاه ماشین آلات شادری	فروشگاه تعاونی	دستری بر وسیله نقلیه عمومی آرپی	مظن	دستری بر روزنامه و مجله روزانه	صندوق پست	بیمار و دامی روستایی	دانشگاه کیمیا و دامپزشکی	پزشک	خانه بهداشت	مرکز بهداشتی درمانی	حمام	آموزش و تفریح روستایی	مدرسه راهنمایی	دبستان	برق	آب لوله کشی	پایگاه تعاونی بروج	مرکز خدمات روستایی	دفتر جهاد سازندگی	شورای اسلامی روستایی	امکن مذهبی مسلمانان	بنج مذهبی مسلمانان	شماره ردیف آبادی
۲۲																									۱۲
	۲۲			*													*								۱۴
	۱۲۰			*													*								۱۵
	۲۲			*													*								۱۶
۵	۱۰۰			*									*				*								۱۷
۵	۱۴			*													*								۱۸
۵	۲۱۰			*									*				*								۱۹
۲	۱۷۰			*							*					*	*								۲۰
۲	۲۵۰			*												*	*								۲۱
۲	۶۰			*												*	*								۲۲
۲	۵۰			*												*	*								۲۳
۵	۱۵			*												*	*								۲۴
۵	۱۸۰			*												*	*						*		۲۵
۴	۱۲۰			*			*									*	*						*		۲۶
۷	۱۹۰			*												*	*						*		۲۷
۰	۲۲			*												*	*						*		۲۸
۳	۲۰۰			*												*	*						*		۲۹
۱۰	۳۰۰			*												*	*						*		۳۰
۰	۸۰			*												*	*						*		۳۱
۱۰	۱۷۰۰		*	*		*				*						*	*					*	*	*	۳۲
۶	۱۰۰۰		*	*		*				*						*	*					*	*	*	۳۳
۰	۷۰		*	*		*				*						*	*					*	*	*	۳۴
۰	۳۴		*	*		*				*						*	*					*	*	*	۳۵
۷	۱۷۰		*	*		*				*						*	*					*	*	*	۳۶
۰	۱۳۰		*	*		*				*						*	*					*	*	*	۳۷
۱	۳۲		*	*		*				*						*	*					*	*	*	۳۸
۲۰۵۳	۵۷۸۵۰	۰	۱۲	۱۶	۲	۳	۱۶	۲	۰	۴	۸	۱	۶۲	۱۵	۶	۷۲	۲۴	۲۰	۷	۱	۱	۷۲	۵۹	۹	۱
۷	۲۵۰		*	*		*				*						*	*					*	*	*	۲
۰	۱۰		*	*		*				*						*	*					*	*	*	۳
۶۰	۱۲۰۰		*	*		*				*						*	*					*	*	*	۴
۰	۲۶۰		*	*		*				*						*	*					*	*	*	۵
۰	۵۰۰		*	*		*				*						*	*					*	*	*	۶
۶	۱۰۰۰		*	*		*				*						*	*					*	*	*	۷
۴۰۰	۴۰۰۰		*	*		*				*						*	*					*	*	*	۸
۳۰	۲۲۰		*	*		*				*						*	*					*	*	*	۹
۰	۱۰		*	*		*				*						*	*					*	*	*	۱۰
۱۰	۷۵		*	*		*				*						*	*					*	*	*	۱۱
۰	۱۲		*	*		*				*						*	*					*	*	*	۱۲
۱۲	۱۲۰		*	*		*				*						*	*					*	*	*	۱۳
۲۵	۱۵۰		*	*		*				*						*	*					*	*	*	۱۴
۵	۲۵۰		*	*		*				*						*	*					*	*	*	۱۵
۲	۴۰		*	*		*				*						*	*					*	*	*	۱۶
۵	۲۰۰		*	*		*				*						*	*					*	*	*	۱۷
۰	۲۰۰		*	*		*				*						*	*					*	*	*	۱۸
۱۰	۲۵۰		*	*		*				*						*	*					*	*	*	۱۹

خصوصیات اجتماعی - اقتصادی آبادیهای دارای سکنه شهرستان تفت

شماره ردیف آبادی	آبادی	کده آبادی	نوع راه آبادی (کده)	تعداد خانوار	کل جمعیت	جمعیت عساکر بیشتر	جمعیت باسواد	جمعیت شامل	فصلیت کشاورزی						
									۱۰	۱۱	۱۲	۱۳	۱۴	۱۵	۱۶
۱۹	چاه محمدید بهشتی	۲۴۸۱۰۸	۲	۱۲	۵۷	۴۱	۲۱	۱۱	*	*	*	*	*	*	*
۲۰	حاجی آباد	۲۴۸۰۱۲	۲	۸۸	۴۳۴	۳۰۵	۱۷۲	۸۶	*	*	*	*	*	*	*
۲۱	حجت آباد	۲۴۸۰۱۵	۲	۲۲	۱۷	۱۲	۷	۷	*	*	*	*	*	*	*
۲۲	دمن آباد کورار	۲۴۸۰۱۹	۲	۲۵	۱۲۵	۹۵	۵۸	۳۳	*	*	*	*	*	*	*
۲۳	دمن آباد هرغد	۲۴۸۰۲۰	۱	۹۴	۴۲۱	۳۲۳	۲۰۰	۹۳	*	*	*	*	*	*	*
۲۴	حصین آباد شفیق پور	۲۴۸۰۲۳	۲	۵	۲۸	۱۸	۶	۷	*	*	*	*	*	*	*
۲۵	حکیم باغی	۲۴۸۰۲۶	۲	۱	۹	۹	۲	۳	*	*	*	*	*	*	*
۲۶	خطا	۲۴۸۰۲۸	۲	۲	۲۸۰	۲۱۶	۱۴۱	۸۳	*	*	*	*	*	*	*
۲۷	دخت آباد	۲۴۸۰۳۱	۲	۲	۲	۲	۰	۲	*	*	*	*	*	*	*
۲۸	رحمت آباد	۲۴۸۰۳۳	۲	۷۶	۴۲۰	۳۰۲	۱۸۵	۷۷	*	*	*	*	*	*	*
۲۹	رحیم آباد	۲۴۸۰۳۵	۲	۲۲	۱۸۵	۱۲۹	۸۵	۲۸	*	*	*	*	*	*	*
۳۰	رکشویه	۲۴۸۰۳۶	۲	۳۰۴	۱۶۶۸	۱۱۲۸	۳۵۴	۲۷۰	*	*	*	*	*	*	*
۳۱	رعده آباد	۲۴۸۰۳۸	۲	۲۲	۱۸۵	۱۲۹	۸۵	۲۸	*	*	*	*	*	*	*
۳۲	ریز ابنه	۲۴۸۰۴۰	۲	۱	۳	۲	۲	۰	*	*	*	*	*	*	*
۳۳	سرو	۲۴۸۰۴۱	۲	۱۹۲	۱۰۴۱	۷۸۶	۴۰۷	۲۰۸	*	*	*	*	*	*	*
۳۴	شاهزاده	۲۴۸۰۴۲	۲	۶	۳۱	۲۵	۴	۹	*	*	*	*	*	*	*
۳۵	شریف آباد	۳۵۰۸۳۲	۲	۶	۳۰	۲۸	۳۱	۷	*	*	*	*	*	*	*
۳۶	صدیق آباد	۳۵۰۸۵۲	۲	۲	۱۱	۱۱	۶	۳	*	*	*	*	*	*	*
۳۷	عباس آباد کورار	۳۵۰۸۵۳	۲	۶	۳۴	۲۶	۱۶	۱۱	*	*	*	*	*	*	*
۳۸	عبداله آباد	۳۵۰۸۶۹	۳	۵۲	۲۵۷	۱۸۷	۱۱۱	۸۰	*	*	*	*	*	*	*
۳۹	علی آباد	۳۵۰۸۶۱	۱	۱۰۹	۵۳۶	۴۵۹	۳۱۱	۱۵۵	*	*	*	*	*	*	*
۴۰	علی آباد	۳۵۰۸۶۲	۲	۶	۲۱	۱۵	۱۲	۶	*	*	*	*	*	*	*
۴۱	فتح آباد	۳۵۰۸۶۳	۲	۲۲	۲۱۷	۱۶۶	۱۰۹	۷۸	*	*	*	*	*	*	*
۴۲	فخر آباد	۳۵۰۸۶۴	۱	۱۲۷	۶۹۸	۵۰۹	۳۲۸	۱۵۴	*	*	*	*	*	*	*
۴۳	کاظم آباد	۳۵۰۸۶۹	۲	۴	۲۳	۱۹	۹	۷	*	*	*	*	*	*	*
۴۴	کرد آباد	۳۵۰۸۷۰	۲	۴۱	۲۱۵	۱۶۲	۹۰	۶۰	*	*	*	*	*	*	*
۴۵	کریم آباد	۳۵۰۸۷۱	۲	۳۱	۶۵	۴۴	۲۵	۱۲	*	*	*	*	*	*	*
۴۶	کفیر	۳۵۰۸۷۲	۲	۲	۶	۶	۱	۲	*	*	*	*	*	*	*
۴۷	کمال آباد	۳۵۰۸۷۳	۲	۲۳	۱۷۸	۱۲۵	۷۰	۳۲	*	*	*	*	*	*	*
۴۸	کمال آباد	۳۵۰۸۷۴	۲	۷	۳۳	۲۵	۳۴	۵	*	*	*	*	*	*	*
۴۹	گازیز سفلی	۳۵۰۸۷۷	۲	۷۲	۲۲۹	۲۶۲	۱۴۸	۳۴	*	*	*	*	*	*	*
۵۰	گازیز علیا	۳۵۰۸۷۸	۲	۲۶	۱۰۳	۸۸	۵۸	۲۵	*	*	*	*	*	*	*
۵۱	گور ابنه	۳۵۰۸۷۹	۲	۲۲	۱۰۶	۸۵	۶۰	۲۷	*	*	*	*	*	*	*
۵۲	محمد آباد	۳۵۰۸۸۱	۲	۵۱	۲۸۲	۲۱۷	۱۲۷	۳۶	*	*	*	*	*	*	*
۵۳	محمد آباد حاجی حسین	۳۵۰۸۸۵	۲	۲	۴	۴	۲	۱	*	*	*	*	*	*	*
۵۴	محمد جانی	۳۵۰۸۸۶	۲	۴۸	۲۱۰	۱۶۶	۹۶	۴۲	*	*	*	*	*	*	*
۵۵	مرغدی	۳۵۰۸۸۸	۲	۵	۲۱	۲۹	۱	۸	*	*	*	*	*	*	*
۵۶	مریم آباد	۳۵۰۸۸۹	۲	۳	۷	۷	۲	۱	*	*	*	*	*	*	*
۵۷	مزرعه حاجی علی بیابان	۳۵۰۸۹۰	۲	۱۵	۶۴	۵۵	۲۸	۱۶	*	*	*	*	*	*	*
۵۸	مزرعه حسین	۳۵۰۸۹۱	۲	۲۸	۱۵۷	۱۲۱	۷۳	۳۱	*	*	*	*	*	*	*
۵۹	منشوری	۳۵۰۸۹۷	۲	۲۱	۱۲۶	۹۹	۶۱	۲۵	*	*	*	*	*	*	*
۶۰	مهدی آباد	۳۵۰۸۹۹	۲	۱	۵	۵	۳	۱	*	*	*	*	*	*	*
۶۱	میر احمدی	۳۵۱۰۰	۲	۵	۳۰	۲۵	۱۷	۷	*	*	*	*	*	*	*
۶۲	نجف آباد	۳۵۱۰۱	۲	۱۸	۶۵	۵۷	۳۵	۲۱	*	*	*	*	*	*	*
۶۳	وزیری	۳۵۱۰۲	۲	۲۲	۱۵۸	۱۲۶	۸۱	۲۸	*	*	*	*	*	*	*

کد نوع راه آبادی: جاده اسفالت ۱، جاده شوسه ۲، جاده خاکی ۳، مارو ۴، سایر (ایستگاه راه آهن یا راه آبی) ۵، نامشخص ۶

تعداد گاو و گوساله	تعداد گوسفند بز	تیمبرگاه بین آلاش درزی	فروشگاه تعاونی	دسترسی به سیمان قهوه‌ای و آرد	تفصیل	دسترسی به روزنامه مجله و آرد	صندوق پست	بیمار و دامی روسیالی	دانشگاه کیمیا و پزشکی	پرورش	خانه بهداشت	مرکز بهداشتی درمانی	حمام	آموزش و تفریح کودکان	درسه و زبان	دبستان	برق	آب لوله کشی	پایگاه خدمات بستری	مرکز خدمات درمانی	دفتر جهاد سازندگی	شورای اسلامی روسیالی	امکن مذهبی مسلمانان	بنیاد مذهبی مسلمانان	شماره ردیف آبادی
۴۲	۴۱	۴۰	۳۹	۳۸	۳۷	۳۶	۳۵	۳۴	۳۳	۳۲	۳۱	۳۰	۲۹	۲۸	۲۷	۲۶	۲۵	۲۴	۲۳	۲۲	۲۱	۲۰	۱۹	۱۸	۱۷
۰	۱۵																								۱۹
۰	۱۵۰																*								۲۰
۱۵	۱۲۰۰	*					*						*			*	*					*	*	*	۲۱
۳	۲۲۲																*								۲۲
۱۰	۲۱۰																*								۲۳
۰	۷۰۰																*					*	*	*	۲۴
۰	۱۱۰																*					*	*	*	۲۵
۲	۹۰۰	*															*					*	*	*	۲۶
۴	۲۵۰		*			*											*					*	*	*	۲۷
۲۰	۲۵۰					*	*	*	*	*	*	*	*	*	*	*	*	*	*	*	*	*	*	*	۲۸
۵۰	۲۵۰۰	*	*	*	*	*	*	*	*	*	*	*	*	*	*	*	*	*	*	*	*	*	*	*	۲۹
۱۰	۷۰۰							*									*					*	*	*	۳۰
۰	۲۵																*					*	*	*	۳۱
۱۰۰۰	۱۱۰۰۰	*	*	*	*	*	*	*	*	*	*	*	*	*	*	*	*	*	*	*	*	*	*	*	۳۲
۰	۴۰																*					*	*	*	۳۳
۷	۲۷۰																*					*	*	*	۳۴
۲	۶۵																*					*	*	*	۳۵
۷	۸۰																*					*	*	*	۳۶
۲۰	۱۳۰۰	*	*	*	*	*	*	*	*	*	*	*	*	*	*	*	*	*	*	*	*	*	*	*	۳۷
۲۵	۵۰۰۰	*	*	*	*	*	*	*	*	*	*	*	*	*	*	*	*	*	*	*	*	*	*	*	۳۸
۰	۳۱																*					*	*	*	۳۹
۳۰	۶۰۰	*	*	*	*	*	*	*	*	*	*	*	*	*	*	*	*	*	*	*	*	*	*	*	۴۰
۶	۱۰۰	*	*	*	*	*	*	*	*	*	*	*	*	*	*	*	*	*	*	*	*	*	*	*	۴۱
۰	۱۲۰																*					*	*	*	۴۲
۳۰	۷۰۰	*	*	*	*	*	*	*	*	*	*	*	*	*	*	*	*	*	*	*	*	*	*	*	۴۳
۱	۱۵۰																*					*	*	*	۴۴
۲	۲۳																*					*	*	*	۴۵
۳۰	۳۰۰	*	*	*	*	*	*	*	*	*	*	*	*	*	*	*	*	*	*	*	*	*	*	*	۴۶
۱	۵۰																*					*	*	*	۴۷
۴۰	۹۰۰۰	*	*	*	*	*	*	*	*	*	*	*	*	*	*	*	*	*	*	*	*	*	*	*	۴۸
۱۰	۳۰۰	*	*	*	*	*	*	*	*	*	*	*	*	*	*	*	*	*	*	*	*	*	*	*	۴۹
۵	۴۶۰	*	*	*	*	*	*	*	*	*	*	*	*	*	*	*	*	*	*	*	*	*	*	*	۵۰
۲۰	۴۵۰	*	*	*	*	*	*	*	*	*	*	*	*	*	*	*	*	*	*	*	*	*	*	*	۵۱
۰	۸																*					*	*	*	۵۲
۲۰	۷۰۰۰	*	*	*	*	*	*	*	*	*	*	*	*	*	*	*	*	*	*	*	*	*	*	*	۵۳
۷	۲۰۰																*					*	*	*	۵۴
۱	۳۵																*					*	*	*	۵۵
۵	۱۴۰۰												*	*	*	*	*	*	*	*	*	*	*	*	۵۶
۴۰	۱۴۰۰												*	*	*	*	*	*	*	*	*	*	*	*	۵۷
۸	۱۲۰												*	*	*	*	*	*	*	*	*	*	*	*	۵۸
۲	۲۷												*	*	*	*	*	*	*	*	*	*	*	*	۵۹
۶	۱۳۵												*	*	*	*	*	*	*	*	*	*	*	*	۶۰
۰	۱۰۰												*	*	*	*	*	*	*	*	*	*	*	*	۶۱
۱۲	۲۰۰	*											*	*	*	*	*	*	*	*	*	*	*	*	۶۲
													*	*	*	*	*	*	*	*	*	*	*	*	۶۳

خصوصیات اجتماعی - اقتصادی آبادیهای دارای سکنه شهرستان تخت

شماره دفتر آبادی	آبادی	نوع راه آبادی (کدام)	تعداد خانوار	کل جمعیت	جمعیت عمال بیشتر	جمعیت باسواد	جمعیت شامل	فعالیت کشاورزی							
								پرورش ماهی	پرورش بز و گاو	پرورش گاو و گوسفند	پرورش طیور	دامداری دامپروری	باغداری	زراعت	
۱	۲	۳	۴	۵	۶	۷	۸	۹	۱۰	۱۱	۱۲	۱۳	۱۴	۱۵	۱۶
۶۴	مادی خانی	۳۰۱۸۲۱	۲	۲۱	۲۵	۱۵	۷								
	دهستان شیر		۱۲۰۴	۵۵۲	۶۱۳۹	۲۳۴۱	۱۸۱۰								
۱	ابراهیم آباد	۲۴۸۲۳۱	۱	۲۱	۹	۲	۳								
۲	ابراهیم آباد	۲۴۸۲۵۲	۲	۸۸	۳۶	۶۲	۳۴								
۳	اقابزرگ	۲۴۸۲۵۶	۲	۱۹	۲۸	۵۵	۳۵								
۴	بهاغ میان	۲۴۸۲۶۶	۱	۵۲	۱۸۱	۳۸	۷۶								
۵	پندر	۲۴۸۲۷۲	۲	۱۱۱	۲۵۳	۲۱۰	۶۷۱								
۶	تاج آباد	۲۴۸۲۷۴	۲	۲	۲	۰	۲								
۷	ترکان آباد	۲۴۸۲۷۷	۲	۱۰	۷	۳	۳								
۸	چاهو کد	۲۴۸۲۸۱	۱	۶۵۱	۶۸۵	۳۳۱	۱۹۷								
۹	حاجی رضایی	۲۴۸۲۸۵	۲	۱۰	۳۴	۷۲	۳۱								
۱۰	حاجی علی پیمان	۲۴۸۲۸۶	۲	۲۱	۹	۲	۶								
۱۱	حاجی مراد	۲۴۸۲۸۷	۲	۱۳	۵۲	۱۱	۱۱								
۱۲	حریص	۲۴۸۲۹۱	۲	۱۵	۱۱	۸	۶								
۱۳	حمین آباد	۲۴۸۳۰۱	۲	۲۱	۱۷	۱۰	۶								
۱۴	حمین آباد	۲۴۸۳۰۲	۲	۱۲۱	۱۰۲	۶۳	۳۷								
۱۵	حمین آباد میر احمدی	۲۴۸۳۰۶	۲	۲	۲	۰	۱								
۱۶	خاتون آباد سفلی	۲۴۸۳۰۷	۴	۲	۲	۱	۲								
۱۷	خاتون آباد علیا	۲۴۸۳۰۸	۲	۱۵	۱۱	۷	۵								
۱۸	خرگوشی	۲۴۸۳۱۰	۲	۸	۸	۲	۴								
۱۹	خضر آباد	۲۴۸۳۱۲	۲	۱۷	۵۱	۹	۵								
۲۰	در بیباغ	۲۴۸۳۱۴	۲	۲۲۷	۱۹۱	۸۱	۷۶								
۲۱	درک اخوندی	۲۴۸۳۱۷	۲	۴	۴	۴	۱								
۲۲	دره گل	۲۴۸۳۲۰	۲	۱۸۶	۱۴۶	۸۲	۵۳								
۲۳	دماکوه	۲۴۸۳۲۲	۴	۲	۲	۰	۱								
۲۴	ربیع آباد	۲۴۸۳۲۵	۲	۱۸۲	۱۲۹	۷۱	۵۰								
۲۵	ربیع آباد	۲۴۸۳۲۶	۲	۴	۴	۰	۲								
۲۶	زردین	۲۴۸۳۲۸	۱	۶۳۱	۲۳۱	۲۱۶	۷۶۲								
۲۷	زور آباد	۲۴۸۳۳۱	۲	۶	۶	۴	۲								
۲۸	سنجدی	۲۴۸۳۳۴	۲	۱۸	۱۸	۵	۱۰								
۲۹	سنجدی	۲۴۸۳۳۵	۴	۴	۴	۰	۱								
۳۰	سنجدر از	۲۴۸۳۳۶	۱	۱۱۸	۴۶۴	۱۵۰	۲۳۳								
۳۱	سور آباد	۲۴۸۳۳۷	۲	۷	۶	۵	۱								
۳۲	عبد الرضا خانی	۲۴۸۳۴۵	۲	۱۹	۱۶	۳	۶								
۳۳	علابین علیا	۲۴۸۳۰۵	۲	۸	۸	۴	۲								
۳۴	کرمک	۲۴۸۳۵۹	۴	۲	۲	۰	۱								
۳۵	گلین آباد	۲۴۸۳۶۵	۲	۷	۴	۳	۲								
۳۶	کویچک	۲۴۸۳۶۶	۲	۲۶	۲۵	۱۵	۶								
۳۷	لای خدر	۲۴۸۳۶۷	۴	۳۴	۲۲	۱۹	۱۰								
۳۸	محمد آباد	۲۴۸۳۶۹	۱	۲۲	۱۵	۷	۸								
۳۹	مزرعه حاجی احمد	۲۴۸۳۷۶	۲	۲۶	۲۴	۱۳	۹								
۴۰	مزرعه حاجی محمد جعفری	۲۴۸۳۷۸	۲	۱۱۴	۹۶	۴۸	۳۱								
۴۱	مزرعه خواجه	۲۴۸۳۸۰	۲	۱۶	۱۰	۳	۶								
۴۲	مزرعه ربیع	۲۴۸۳۸۲	۲	۹	۹	۳	۴								

کد پستی راه آبادی، جاده اسفانه ۱، جاده شوش ۲، جاده خاکی ۳، مارو ۴، سایر (ایستگاه راه آهن یا راه آبی) ۵، سکنه مشخص ۶

تعداد گاو و گوساله	تعداد گوسفند بز	تعمیرگاه ماشین آلات کشاورزی	فروشگاه تعاونی	دستری به سیدالطیبه عیوبی رابوکی	تلفن	دستری به روزنامه جمهوری آبادی	صندوق پست	بیمار و دامای روستایی	دامپرورش کبکین دامپروری	پزشک	خانه بهداشت	مرکز بهداشتی درمانی	حمام	آموزشگاه صنعت مواد آموزی	مدرسه راهنمایی	دبستان	برق	آب لوله کشی	پایگاه خدمات بروج	مرکز خدمات روستایی	دفتر جهاد سازندگی	شورای اسلامی روستایی	دامکن مذکبی سلیمانان	مبلغ مذکبی سلیمانان	شماره رودینف آبادی	
۲۲	۴۱	۴۰	۴۹	۳۸	۳۷	۳۶	۳۵	۳۴	۳۳	۳۲	۳۱	۳۰	۲۹	۲۸	۲۷	۲۶	۲۵	۲۴	۲۳	۲۲	۲۱	۲۰	۱۹	۱۸	۱۷	
۰	۷۷	۰	۵	۱۲	۲	۰	۷	۲	۰	۱	۴	۲	۱۶	۲	۱	۱۲	۱۶	۱	۱	۰	۰	۱۴	۲۲	۲	۶۴	
۲۶۴	۱۴۷۸۲	۰	۵	۱۲	۲	۰	۷	۲	۰	۱	۴	۲	۱۶	۲	۱	۱۲	۱۶	۱	۱	۰	۰	۱۴	۲۲	۲	۶۴	
۰	۲۵	۰	۰	۰	۰	۰	۰	۰	۰	۰	۰	۰	۰	۰	۰	۰	۰	۰	۰	۰	۰	۰	۰	۰	۱	
۲	۲۰۰	۰	۰	۰	۰	۰	۰	۰	۰	۰	۰	۰	۰	۰	۰	۰	۰	۰	۰	۰	۰	۰	۰	۰	۲	
۰	۱۷۰	۰	۰	۰	۰	۰	۰	۰	۰	۰	۰	۰	۰	۰	۰	۰	۰	۰	۰	۰	۰	۰	۰	۰	۲	
۸	۸۵۰	۰	۰	۰	۰	۰	۰	۰	۰	۰	۰	۰	۰	۰	۰	۰	۰	۰	۰	۰	۰	۰	۰	۰	۴	
۲۰	۸۰۰	۰	*	*	*	*	*	*	*	*	*	*	*	*	*	*	*	*	*	*	*	*	*	*	*	۵
۰	۵۰	۰	۰	۰	۰	۰	۰	۰	۰	۰	۰	۰	۰	۰	۰	۰	۰	۰	۰	۰	۰	۰	۰	۰	۶	
۰	۶۰	۰	۰	۰	۰	۰	۰	۰	۰	۰	۰	۰	۰	۰	۰	۰	۰	۰	۰	۰	۰	۰	۰	۰	۷	
۱۰	۱۱۰۰	۰	*	*	*	*	*	*	*	*	*	*	*	*	*	*	*	*	*	*	*	*	*	*	*	۸
۰	۲۸	۰	۰	۰	۰	۰	۰	۰	۰	۰	۰	۰	۰	۰	۰	۰	۰	۰	۰	۰	۰	۰	۰	۰	۹	
۱	۳۷	۰	۰	۰	۰	۰	۰	۰	۰	۰	۰	۰	۰	۰	۰	۰	۰	۰	۰	۰	۰	۰	۰	۰	۱۰	
۳	۱۰۰	۰	۰	۰	۰	۰	۰	۰	۰	۰	۰	۰	۰	۰	۰	۰	۰	۰	۰	۰	۰	۰	۰	۰	۱۱	
۰	۴	۰	۰	۰	۰	۰	۰	۰	۰	۰	۰	۰	۰	۰	۰	۰	۰	۰	۰	۰	۰	۰	۰	۰	۱۲	
۰	۲۰	۰	۰	۰	۰	۰	۰	۰	۰	۰	۰	۰	۰	۰	۰	۰	۰	۰	۰	۰	۰	۰	۰	۰	۱۳	
۱۵	۶۰۰	۰	*	*	*	*	*	*	*	*	*	*	*	*	*	*	*	*	*	*	*	*	*	*	*	۱۴
۲	۱۵	۰	۰	۰	۰	۰	۰	۰	۰	۰	۰	۰	۰	۰	۰	۰	۰	۰	۰	۰	۰	۰	۰	۰	۱۵	
۰	۱۲	۰	۰	۰	۰	۰	۰	۰	۰	۰	۰	۰	۰	۰	۰	۰	۰	۰	۰	۰	۰	۰	۰	۰	۱۶	
۰	۴۵	۰	۰	۰	۰	۰	۰	۰	۰	۰	۰	۰	۰	۰	۰	۰	۰	۰	۰	۰	۰	۰	۰	۰	۱۷	
۰	۳۰۰	۰	۰	۰	۰	۰	۰	۰	۰	۰	۰	۰	۰	۰	۰	۰	۰	۰	۰	۰	۰	۰	۰	۰	۱۸	
۱	۱۲۰	۰	۰	۰	۰	۰	۰	۰	۰	۰	۰	۰	۰	۰	۰	۰	۰	۰	۰	۰	۰	۰	۰	۰	۱۹	
۶	۵۰۰	۰	۰	۰	۰	۰	*	*	*	*	*	*	*	*	*	*	*	*	*	*	*	*	*	*	*	۲۰
۰	۰	۰	۰	۰	۰	۰	۰	۰	۰	۰	۰	۰	۰	۰	۰	۰	۰	۰	۰	۰	۰	۰	۰	۰	۲۱	
۱۰	۴۰۰	۰	*	*	*	*	*	*	*	*	*	*	*	*	*	*	*	*	*	*	*	*	*	*	*	۲۲
۰	۰	۰	۰	۰	۰	۰	۰	۰	۰	۰	۰	۰	۰	۰	۰	۰	۰	۰	۰	۰	۰	۰	۰	۰	۲۳	
۰	۴۲۰	۰	*	*	*	*	*	*	*	*	*	*	*	*	*	*	*	*	*	*	*	*	*	*	*	۲۴
۰	۲۷۰	۰	۰	۰	۰	۰	۰	۰	۰	۰	۰	۰	۰	۰	۰	۰	۰	۰	۰	۰	۰	۰	۰	۰	۲۵	
۵۰	۶۰۰۰	۰	*	*	*	*	*	*	*	*	*	*	*	*	*	*	*	*	*	*	*	*	*	*	*	۲۶
۹	۲۵	۰	۰	۰	۰	۰	۰	۰	۰	۰	۰	۰	۰	۰	۰	۰	۰	۰	۰	۰	۰	۰	۰	۰	۲۷	
۱	۲۰	۰	۰	۰	۰	۰	۰	۰	۰	۰	۰	۰	۰	۰	۰	۰	۰	۰	۰	۰	۰	۰	۰	۰	۲۸	
۲	۱۱	۰	۰	۰	۰	۰	۰	۰	۰	۰	۰	۰	۰	۰	۰	۰	۰	۰	۰	۰	۰	۰	۰	۰	۲۹	
۷۰	۷۰۰	۰	*	*	*	*	*	*	*	*	*	*	*	*	*	*	*	*	*	*	*	*	*	*	*	۳۰
۰	۹	۰	۰	۰	۰	۰	۰	۰	۰	۰	۰	۰	۰	۰	۰	۰	۰	۰	۰	۰	۰	۰	۰	۰	۳۱	
۲	۷۰	۰	۰	۰	۰	۰	۰	۰	۰	۰	۰	۰	۰	۰	۰	۰	۰	۰	۰	۰	۰	۰	۰	۰	۳۲	
۲	۱۸۰	۰	۰	۰	۰	۰	۰	۰	۰	۰	۰	۰	۰	۰	۰	۰	۰	۰	۰	۰	۰	۰	۰	۰	۳۳	
۰	۲	۰	۰	۰	۰	۰	۰	۰	۰	۰	۰	۰	۰	۰	۰	۰	۰	۰	۰	۰	۰	۰	۰	۰	۳۴	
۰	۲	۰	۰	۰	۰	۰	۰	۰	۰	۰	۰	۰	۰	۰	۰	۰	۰	۰	۰	۰	۰	۰	۰	۰	۳۵	
۲	۲۰۰	۰	۰	۰	۰	۰	۰	۰	۰	۰	۰	۰	۰	۰	۰	۰	۰	۰	۰	۰	۰	۰	۰	۰	۳۶	
۰	۵۰	۰	۰	۰	۰	۰	۰	۰	۰	۰	۰	۰	۰	۰	۰	۰	۰	۰	۰	۰	۰	۰	۰	۰	۳۷	
۱	۳۰	۰	۰	*	۰	۰	۰	۰	۰	۰	۰	۰	۰	۰	۰	۰	*	*	*	*	*	*	*	*	۳۸	
۰	۳۰	۰	۰	۰	۰	۰	۰	۰	۰	۰	۰	۰	۰	۰	۰	۰	۰	۰	۰	۰	۰	۰	۰	۰	۳۹	
۲	۱۵۰	۰	۰	۰	۰	۰	۰	۰	۰	۰	۰	۰	*	*	*	*	*	*	*	*	*	*	*	*	۴۰	
۰	۵۰	۰	۰	۰	۰	۰	۰	۰	۰	۰	۰	۰	۰	۰	۰	۰	۰	۰	۰	۰	۰	۰	۰	۰	۴۱	
۰	۷۵	۰	۰	۰	۰	۰	۰	۰	۰	۰	۰	۰	۰	۰	۰	۰	۰	۰	۰	۰	۰	۰	۰	۰	۴۲	

شماره ردیف آبادی	آبادی	کد آبادی	نوع راه آبادی (کد)	تعداد خانوار	کل جمعیت	جمعیت عمال بیشتر	جمعیت باسواد	جمعیت نخل	فعالیت کشاورزی						
									پرورش ماهی	پرورش زنبورسل	پرورش کرم ابریشم	پرورش طیور	دامداری دامچرایی	باغداری	زراعت
۱	۲	۳	۴	۵	۶	۷	۸	۹	۱۰	۱۱	۱۲	۱۳	۱۴	۱۵	۱۶
۴۲	مزرعه صیدها	۲۴۸۳۸۴	۲	۲	۶۲	۶۱	۱۲	۲	*	*	*	*	*	*	*
۴۴	مزرعه علی اکبر خان	۵۸۳۳۸۵	۱	۲۴	۵۵۱	۳۲۱	۳۷	۲۱	*	*	*	*	*	*	*
۴۵	مزرعه شبافتی	۸۸۳۳۸۸	۲	۲	۲۱	۸	۲	۲	*	*	*	*	*	*	*
۴۶	مزرعه نوجا هوک	۰۶۳۳۹۰	۲	۲۰	۳۸	۲۷	۲۸	۲۴	*	*	*	*	*	*	*
۴۷	منگوه	۲۶۳۳۹۲	۳	۲	۷	۶	۲	۳	*	*	*	*	*	*	*
۴۸	مورد امگناه	۳۶۳۳۹۳	۴	۱	۶	۶	۲	۱	*	*	*	*	*	*	*
۴۹	مورلاک	۶۶۳۳۹۴	۳	۲	۱۱	۸	۳	۳	*	*	*	*	*	*	*
۵۰	مهدی آباد	۷۶۳۳۹۵	۲	۸	۴۲	۳۸	۲۱	۲۳	*	*	*	*	*	*	*
۵۱	میرهاشم	۸۶۳۳۹۸	۱	۶۷	۳۳۴	۱۷۱	۱۳۱	۱۰۱	*	*	*	*	*	*	*

نوع راه آبادی: ۱. جاده اسفالتی، ۲. جاده شوسه، ۳. جاده خاکی، ۴. مارو، ۵. سایر (ایجاد شده است یا نه) و ۵۱. نامشخص

تعداد گاو دودگوساله	۴۴	۰	۰	۰	۰	۰	۱	۰	۲	۹	۲۰
تعداد گوسفند و بز	۶۱	۲۱	۲۰۰	۲۵	۱۰۰	۷	۱۲	۱۵	۲۲	۲۵۰	
تعمیرگاه ماشین آلات کشاورزی	۳۰				*	*					
فروشگاه تعاونی	۳۹										
دستری به وسیله نقیبه عمومی در بکار	۳۸	*			*						
معلمین	۳۷										
دستری به روزنامه مجوز آزادی	۳۶										
صندوق پست	۳۵										
بیمار و مامای روستایی	۳۴										
داپزشکیت نخستین دستری	۳۳										
پزشک	۳۲										
خانه بهداشت	۳۱	*				*					
مرکز بهداشتی درمانی	۳۰				*	*					
حمام	۲۹	*			*	*					
آموزشیا نقشت بود آموزی	۲۸										۴۳
مدرسه راهنمایی	۲۷										۴۴
دبستان	۲۶				*						۴۵
برن	۲۵	*			*	*					۴۶
آب لوله کشی	۲۴										۴۷
پایگاه خدمات برج	۲۳										۴۸
مرکز خدمات روستایی	۲۲										۴۹
دفتر بهداشت سلامت زندگی	۲۱										۵۰
شورای اسلامی روستایی	۲۰	*			*	*					۵۱
امکن مذهبی مسلمانان	۱۹	*			*	*					
بنج مذهبی مسلمانان	۱۸										
شماره درونی آب آبی	۱۷										

نوع راه و فعالیت کشاورزی آبادیهای حالی از سکنه شهر استجان

شماره ردیف	آبادی	کده آبادی	نوع راه آبادی (کده)	انایست کشاورزی						
				زراعت	باغداری	دامداری و دامپروری	پرورش طیور	پرورش گاو و گاو شیری	پرورش بز و گوسفند	
۱	۲	۳	۴	۵	۶	۷	۸	۹	۱۰	۱۱
	بخش مرکزی									
	دهستان پیشکوه									
۱	ایخونی	۲۵۵۸۱۴	۲		*					
۲	ابشیر بیکن	۲۵۵۸۱۵	۲		*					
۳	ابدر سرخ	۲۵۵۸۱۶	۴		*					
۴	ابراهیم آباد	۲۵۵۸۱۷	۳		*					
۵	ابک	۲۵۵۸۱۸	۳		*					
۶	ابگردو	۲۵۵۸۱۹	۳		*					
۷	ابگردو	۲۵۵۸۲۰	۳		*					
۸	اسیاب خفک آباد	۲۵۵۸۲۱	۳		*					
۹	اکبر آباد	۲۵۵۸۲۲	۴		*					
۱۰	اکبر آباد	۲۵۵۸۲۳	۲		*					
۱۱	اکبر آباد تو آب	۲۵۵۸۲۴	۲		*					
۱۲	اله آباد	۲۵۵۸۲۵	۲		*					
۱۳	امیر آباد	۲۵۵۸۲۶	۲		*					
۱۴	امیر آباد	۲۵۵۸۲۷	۲		*					
۱۵	امیر آباد گلور سرخ	۲۵۵۸۲۸	۲		*					
۱۶	انجیر آله	۲۵۵۸۲۹	۲		*					
۱۷	انجیر بین	۲۵۵۸۳۰	۴		*					
۱۸	ببادگز علیا	۲۵۵۸۳۱	۱		*					
۱۹	باغ مور و ده	۲۵۵۸۳۲	۲		*					
۲۰	بل حسن	۲۵۵۸۳۳	۲		*					
۲۱	بید شغنی	۲۵۵۸۳۴	۲		*					
۲۲	بید عباس	۲۵۵۸۳۵	۴		*					
۲۳	بیدک	۲۵۵۸۳۶	۲		*					
۲۴	بیدک	۲۵۵۸۳۷	۲		*					
۲۵	بیدک	۲۵۵۸۳۸	۲		*					
۲۶	بیدهریم	۲۵۵۸۳۹	۲		*					
۲۷	بیر اخویز	۲۵۵۸۴۰	۲		*					
۲۸	تر سنقر	۲۵۵۸۴۱	۲		*					
۲۹	تر لاه	۲۵۵۸۴۲	۲		*					
۳۰	تل چاه	۲۵۵۸۴۳	۲		*					
۳۱	تنکاه	۲۵۵۸۴۴	۲		*					
۳۲	تنک آباد	۲۵۵۸۴۵	۲		*					
۳۳	چنت آباد	۲۵۵۸۴۶	۲		*					
۳۴	چاه ابنصر آباد	۲۵۵۸۴۷	۱		*					
۳۵	چاه پشتکده سفلی	۲۵۵۸۴۸	۴		*					
۳۶	چاه پشتکده علیا	۲۵۵۸۴۹	۴		*					
۳۷	چاه سرخ	۲۵۵۸۵۰	۲		*					
۳۸	چشمه تامر	۲۵۵۸۵۱	۲		*					
۳۹	چشمه سارزین آباد	۲۵۵۸۵۲	۲		*					
۴۰	چمنک	۲۵۵۸۵۳	۴		*					
۴۱	چنارک	۲۵۵۸۵۴	۲		*					
۴۲	چنگسر او ان	۲۵۵۸۵۵	۲		*					
۴۳	حاجی آباد پاشین	۲۵۵۸۵۶	۲		*					
۴۴	حجت آباد	۲۵۵۸۵۷	۲		*					
۴۵	حسن آباد	۲۵۵۸۵۸	۲		*					

کد نوع راه آبادی: جاده اسفالت ۱، جاده شوسه ۲، جاده خاکی ۳، مار ۴، سایر (اینجاده راه آسین یا راه آبی) ۵، نامشخص ۶

نوع راه و فعالیت کشاورزی آبادیهای عالی از سکنه تهران تحت

شماره ردیف	آبادی	کده آبادی	نمایندگی کشاورزی							
			نوع راه آبادی (کده)	زراعت	بافتاری	دامداری و دامپروری	پرورش طیور	پرورش گاو و گاو شیری	پرورش بزها	پرورش ماهی
۱	۲	۳	۴	۵	۶	۷	۸	۹	۱۰	۱۱
۴۶	۲۴۵۸۹۲	۲	*						
۴۷	۱۶۸۹۲۱	۲		*					
۴۸	۳۶۸۹۲۱	۲	*	*					
۴۹	۲۴۵۸۹۵	۲	*	*					
۵۰	۲۴۵۸۹۶	۲	*	*				*	
۵۱	۲۴۵۸۹۸	۲	*	*				*	
۵۲	۶۹۸۹۲۱	۲	*	*					
۵۳	۲۴۵۹۰۰	۲	*	*					
۵۴	۷۹۸۹۲۱	۲	*	*					
۵۵	۲۰۹۲۱	۲	*	*					
۵۶	۳۰۹۲۱	۲	*	*					
۵۷	۲۰۹۲۱	۲	*	*					
۵۸	۲۴۵۹۱۴	۲	*	*					
۵۹	۲۴۵۹۱۳	۲	*	*					
۶۰	۲۴۵۹۱۵	۲	*	*					
۶۱	۲۴۵۹۱۶	۲	*	*					
۶۲	۲۴۵۹۲۳	۲	*	*					
۶۳	۲۴۵۹۲۵	۲	*	*					
۶۴	۲۴۵۹۲۶	۲	*	*					
۶۵	۳۶۱۳۲۱	۲	*	*					
۶۶	۲۴۵۹۲۱	۲	*	*					
۶۷	۲۴۵۹۳۱	۴	*	*					
۶۸	۲۴۵۹۲۵	۲	*	*					
۶۹	۲۴۵۹۲۸	۲	*	*					
۷۰	۲۴۵۹۳۹	۲	*	*					
۷۱	۲۴۵۹۲۲	۲	*	*					
۷۲	۲۴۵۹۲۰	۲	*	*					
۷۳	۱۳۶۵۲۱	۲	*	*					
۷۴	۳۳۶۵۲۱	۲	*	*					
۷۵	۳۳۶۵۲۱	۲	*	*					
۷۶	۶۳۶۵۲۱	۲	*	*					
۷۷	۲۴۵۹۲۱	۲	*	*					
۷۸	۲۴۵۹۲۸	۲	*	*					
۷۹	۲۴۵۹۵۰	۳	*	*					
۸۰	۲۴۵۹۵۱	۲	*	*					
۸۱	۲۴۵۹۵۲	۲	*	*					
۸۲	۲۴۵۹۵۵	۲	*	*					
۸۳	۲۴۵۹۵۷	۲	*	*					
۸۴	۲۴۵۹۶۰	۲	*	*					
۸۵	۲۴۵۹۶۱	۲	*	*					
۸۶	۲۴۵۹۶۲	۲	*	*					
۸۷	۲۴۵۹۶۵	۲	*	*					
۸۸	۲۴۵۹۶۷	۲	*	*					
۸۹	۲۴۵۹۶۸	۲	*	*					
۹۰	۲۴۵۹۷۰	۲	*	*					

کد نوع راه آبادی: جاده سفالخانه ۱، جاده شورش ۲، جاده خاکی ۳، مالرو ۴، سایر (در سینه راه) ۵، نامشخص ۶

نوع راه و قبایلیت کشاورزی آبادیهای خالی از سکنه شهرستان

شماره ردیف	آبادی	کد آبادی	نوع راه آبادی (کد)	قبایلیت کشاورزی						
				زراعت	باغداری	دامداری و دامپروری	پرورش طیور	پرورش گاو و گاو شیری	پرورش بز و بوش	پرورش ماهی
۱)	۲	۳	۴	۵	۶	۷	۸	۹	۱۰	۱۱
۹۱	سیف الدین	۲۴۵۹۷۱	۲	*	*	*	*	*	*	
۹۲	شاه مکان	۲۴۵۹۷۲	۲	*	*	*	*	*	*	
۹۳	فرکت اصفالستجهاد ساز بندگی	۲۴۵۹۷۳	۲							
۹۴	فرکت تولیدتیر چه بلوک امین	۲۴۵۹۷۴	۱							
۹۵	فرکت عمل	۲۴۵۹۷۶	۲							
۹۶	شکر آباد	۲۴۵۹۷۸	۲	*	*	*	*	*	*	
۹۷	شمس آباد	۲۴۵۹۸۰	۲	*	*	*	*	*	*	
۹۸	شمس آباد	۲۴۵۹۸۲	۲	*	*	*	*	*	*	
۹۹	صدر آباد تو اب	۲۴۵۹۸۵	۱	*	*	*	*	*	*	
۱۰۰	سعد آباد	۲۴۵۹۸۶	۱	*	*	*	*	*	*	
۱۰۱	عباس آباد	۲۴۵۹۸۸	۲	*	*	*	*	*	*	
۱۰۲	عباس آباد	۲۴۵۹۸۹	۲	*	*	*	*	*	*	
۱۰۳	عباس آباد	۲۴۵۹۹۲	۴	*	*	*	*	*	*	
۱۰۴	عباس آباد	۲۴۵۹۹۳	۲	*	*	*	*	*	*	
۱۰۵	عباس آباد	۲۴۵۹۹۱	۴	*	*	*	*	*	*	
۱۰۶	عزیز آباد	۲۴۵۹۹۴	۲	*	*	*	*	*	*	
۱۰۷	علی آباد	۲۴۵۹۹۷	۲	*	*	*	*	*	*	
۱۰۸	علی آباد	۲۴۶۰۰۱	۲	*	*	*	*	*	*	
۱۰۹	علی آباد چنابز آده	۲۴۶۰۰۰	۴	*	*	*	*	*	*	
۱۱۰	علی آباد فتوحی	۲۴۶۰۰۲	۲	*	*	*	*	*	*	
۱۱۱	عماد آباد	۲۴۶۰۰۶	۲	*	*	*	*	*	*	
۱۱۲	عیفی آباد	۲۴۶۰۰۷	۴	*	*	*	*	*	*	
۱۱۳	غفور آباد	۲۴۵۸۷۰	۲	*	*	*	*	*	*	
۱۱۴	فاطمیه	۲۴۶۰۰۸	۲	*	*	*	*	*	*	
۱۱۵	فرح آباد	۲۴۶۰۱۰	۲	*	*	*	*	*	*	
۱۱۶	فرح آباد	۲۴۶۰۱۱	۲	*	*	*	*	*	*	
۱۱۷	فرح آباد	۲۴۶۰۰۹	۲	*	*	*	*	*	*	
۱۱۸	فردوس	۲۴۶۰۱۲	۲	*	*	*	*	*	*	
۱۱۹	قاری آباد	۲۴۶۰۱۴	۲	*	*	*	*	*	*	
۱۲۰	قمر لاه	۲۴۶۰۱۵	۲	*	*	*	*	*	*	
۱۲۱	کاظم آباد	۲۴۶۰۱۷	۴	*	*	*	*	*	*	
۱۲۲	کاه داتک	۲۴۶۰۱۸	۴	*	*	*	*	*	*	
۱۲۳	کشاورزی و مرغداری چلچله	۲۴۶۰۲۰	۲	*	*	*	*	*	*	
۱۲۴	کمال آباد	۲۴۶۰۲۱	۲	*	*	*	*	*	*	
۱۲۵	کوره اهکبیزی شادی	۲۴۶۰۲۲	۲	*	*	*	*	*	*	
۱۲۶	کوره اهکبیزی ساز	۲۴۶۰۲۳	۲	*	*	*	*	*	*	
۱۲۷	کورکب آباد	۲۴۶۰۲۴	۲	*	*	*	*	*	*	
۱۲۸	کونگدار	۲۴۶۰۲۶	۲	*	*	*	*	*	*	
۱۲۹	کوه بیوته	۲۴۶۰۲۷	۲	*	*	*	*	*	*	
۱۳۰	کاو داری مرکز گسترش	۲۴۶۱۹۵	۲	*	*	*	*	*	*	
۱۳۱	کلورخ	۲۴۶۰۲۱	۲	*	*	*	*	*	*	
۱۳۲	گردقاسم	۲۴۶۰۲۳	۲	*	*	*	*	*	*	
۱۳۳	گردکرمبیتی	۲۴۶۰۲۴	۲	*	*	*	*	*	*	
۱۳۴	گومی بیرون	۲۴۶۰۲۵	۲	*	*	*	*	*	*	
۱۳۵	لابید	۲۴۶۰۲۷	۲	*	*	*	*	*	*	

کد نوع راه آبادی: ۱، جاده اسفالت، ۲، جاده شوسه، ۳، جاده خاکی، ۴، مارود، سایر (دیگه راه آهک، باره آبی)، ۵، نامشخص

نوع راه و فعالیت کشاورزی آبادیهای خالی از سکنه شهرستان تفت

شماره ردیف	آبادی	کد آبادی	نوع راه آبادی (کد)	فعالیت کشاورزی						
				پرورش بومی	پرورش زنبور	پرورش گاو	پرورش گوسفند	دامداری و پرورش طیور	باغداری	زراعت
۱	۲	۳	۴	۵	۶	۷	۸	۹	۱۰	۱۱
۱۳۶	لابیدبزرگ	۲۴۶۰۲۹	*							
۱۳۷	لابیدک	۲۴۶۰۴۱	۲							
۱۳۸	لابیدک	۲۴۶۰۴۰	۴							
۱۳۹	لابیدکوچک	۲۴۶۰۴۲	۱							
۱۴۰	لاخومزار	۲۴۶۰۴۴	۲							
۱۴۱	لاصرخ	۲۴۶۰۴۵	۲	*						
۱۴۲	لاکش	۲۴۶۰۴۶	۲	*						
۱۴۳	لاکلات	۲۴۶۰۴۷	۲	*						
۱۴۴	لای ادری	۲۴۶۰۴۹	۴	*						
۱۴۵	لای پیاز	۲۴۶۰۵۲	۲	*						
۱۴۶	لای تاریک	۲۴۶۰۵۳	۲	*						
۱۴۷	لای تلخزار	۲۴۶۰۵۴	۲	*						
۱۴۸	لای تنگ	۲۴۶۰۵۵	۲	*						
۱۴۹	لای حسنعلی	۲۴۶۰۵۶	۶	*						
۱۵۰	لای خوشی	۲۴۶۰۵۷	۲	*						
۱۵۱	لای درودگری	۲۴۶۰۵۹	۴	*						
۱۵۲	لای راه	۲۴۶۰۶۰	۲	*						
۱۵۳	لای منجد	۲۴۶۰۶۴	۴	*						
۱۵۴	لای منجدک	۲۴۶۰۶۵	۲	*						
۱۵۵	لای قل	۲۴۶۰۶۶	۲	*						
۱۵۶	لای مهدی	۲۴۶۰۷۱	۲	*						
۱۵۷	لای نخود	۲۴۶۰۷۲	۲	*						
۱۵۸	محمد آباد	۲۴۶۰۷۹	۴	*						
۱۵۹	محمد آباد	۲۴۶۰۸۰	۳	*						
۱۶۰	محمد آباد	۲۴۶۰۸۱	۲	*						
۱۶۱	مرغداری	۲۴۶۰۸۴	۲	*			*			
۱۶۲	مرغداری	۲۴۶۰۸۵	۲	*			*			
۱۶۳	مرغداری	۲۴۶۰۸۶	۱	*			*			
۱۶۴	مرغداری	۲۴۶۱۹۱	۳	*			*			
۱۶۵	مرغداری	۲۴۶۰۸۸	۲	*			*			
۱۶۶	مزرعه امین	۲۴۶۰۹۱	۲	*			*			
۱۶۷	مزرعه امین	۲۴۶۰۹۲	۲	*			*			
۱۶۸	مزرعه اکبر	۲۴۶۱۹۸	۲	*			*			
۱۶۹	مزرعه اکبر	۲۴۶۰۹۴	۴	*			*			
۱۷۰	مزرعه الویدی	۲۴۶۰۹۵	۴	*			*			
۱۷۱	مزرعه اولیا	۲۴۶۰۹۷	۲	*			*			
۱۷۲	مزرعه میر غری	۲۴۶۰۹۸	۲	*			*			
۱۷۳	مزرعه حاجی	۲۴۶۱۰۱	۲	*			*			
۱۷۴	مزرعه حاجی عباس	۲۴۶۱۰۳	۲	*			*			
۱۷۵	مزرعه حاجی محمد کریم	۲۴۶۱۰۵	۲	*			*			
۱۷۶	مزرعه حسین هادی	۲۴۶۱۰۷	۴	*			*			
۱۷۷	مزرعه خواجه	۲۴۶۱۰۹	۲	*			*			
۱۷۸	مزرعه درغار	۲۴۶۱۱۰	۲	*			*			
۱۷۹	مزرعه درویش	۲۴۶۱۱۱	۲	*			*			
۱۸۰	مزرعه دهقانی	۲۴۶۱۱۹	۲	*			*			

کد نوع راه آبادی: جاده اسفالت ۱، جاده شوسه ۲، جاده خاکی ۳، مارو ۴، سایر (رایجاً راه آسفالت یا راه آبی) ۵، نامشخص ۶

نوع راه و خانیات کشاورزی آبادیهای خالی از سکنه شهرستان تفت

شماره ردیف	آبادی	کده آبادی	نوع راه آبادی (کده)	خانیات کشاورزی						
				ندامت	بافتاری	دولتی و دولتی پایه	پهلو پهلو	پهلو پهلو	پهلو پهلو	
۱	۲	۳	۴	۵	۶	۷	۸	۹	۱۰	۱۱
۱۸۱	مزرعه سید	۲۴۶۱۱۴	۲	*						
۱۸۲	مزرعه سید	۲۴۶۱۱۳	۲	*	*					
۱۸۳	مزرعه شماره ۱۱ امام خمینی	۲۴۶۱۱۵	۲	*	*					
۱۸۴	مزرعه فیخ	۲۴۶۱۱۶	۲	*	*					
۱۸۵	مزرعه فیخ	۲۴۶۱۱۷	۲	*	*					
۱۸۶	مزرعه فیخ علی	۲۴۶۱۱۸	۲	*	*					
۱۸۷	مزرعه صادق علی	۲۴۶۱۱۹	۲	*	*					
۱۸۸	مزرعه عباس کولی	۲۴۶۱۲۰	۲	*	*					
۱۸۹	مزرعه علی بهمان باقر	۲۴۶۱۲۱	۲	*	*					
۱۹۰	مزرعه غلام	۲۴۶۰۹۹	۲	*	*					
۱۹۱	مزرعه غلام کوچک	۲۴۶۱۰۰	۲	*	*					
۱۹۲	مزرعه لثانی	۲۴۶۱۲۲	۲	*	*					
۱۹۳	مزرعه لیله	۲۴۶۱۲۳	۲	*	*					
۱۹۴	مزرعه قمی	۲۴۶۱۲۴	۲	*	*					
۱۹۵	مزرعه کهدگان	۲۴۶۱۲۵	۱	*	*					
۱۹۶	مزرعه نداد ارمنگ	۲۴۶۱۲۶	۴	*	*					
۱۹۷	مزرعه مازارها	۲۴۶۱۲۷	۲	*	*					
۱۹۸	مزرعه محمود	۲۴۶۱۲۹	۲	*	*					
۱۹۹	مزرعه مرتضی	۲۴۶۱۳۰	۲	*	*					
۲۰۰	مزرعه مرغ مادر	۲۴۶۱۳۱	۱	*	*					
۲۰۱	مزرعه ملا علی نقی	۲۴۶۱۳۲	۲	*	*					
۲۰۲	مزرعه ملا مهدی	۲۴۶۱۳۴	۲	*	*					
۲۰۳	مزرعه ملاهادی	۲۴۶۱۳۵	۲	*	*					
۲۰۴	مزرعه ملاهادی	۲۴۶۱۳۷	۲	*	*					
۲۰۵	مزرعه میرزا جواد	۲۴۶۱۳۶	۴	*	*					
۲۰۶	مزرعه نوبتو	۲۴۶۱۳۸	۲	*	*					
۲۰۷	مزرعه نوبتو	۲۴۶۱۳۸	۲	*	*					
۲۰۸	مزرعه نوبتو	۲۴۶۱۳۹	۱	*	*					
۲۰۹	مزرعه نوبتو علی آباد	۲۴۶۱۴۰	۲	*	*					
۲۱۰	مزرعه نورمحمد اریلا سیاه	۲۴۶۱۴۲	۲	*	*					
۲۱۱	مزرعه نورمحمد اریلا سیر	۲۴۶۱۴۴	۱	*	*					
۲۱۲	معمود آباد	۲۴۶۱۴۷	۲	*	*					
۲۱۳	مصطفی آباد	۲۴۶۱۴۹	۲	*	*					
۲۱۴	معدن خارکوه	۲۴۶۱۵۰	۲	*	*					
۲۱۵	معدن دره زنجیر	۲۴۶۱۵۱	۱	*	*					
۲۱۶	معدن سفیدکوه	۲۴۶۱۵۲	۲	*	*					
۲۱۷	معین آباد	۲۴۶۱۵۳	۱	*	*					
۲۱۸	منارک	۲۴۶۱۵۴	۲	*	*					
۲۱۹	منظور آباد	۲۴۶۱۵۵	۲	*	*					
۲۲۰	مورقور	۲۴۶۱۵۷	۴	*	*					
۲۲۱	موروک سیلا	۲۴۶۱۵۸	۲	*	*					
۲۲۲	موروک سیاهین	۲۴۶۱۵۹	۲	*	*					
۲۲۳	مهدی آباد	۲۴۶۱۶۳	۲	*	*					
۲۲۴	مهدی آباد	۲۴۶۱۶۰	۲	*	*					
۲۲۵	مهدی آباد سفلی	۲۴۶۱۶۴	۲	*	*					

کد نوع راه آبادی: جاده شماره ۱، جاده شماره ۲، جاده خالی ۳، سایر (ایستگاه راه آهن، راه آبی)، ۵، نامشخص ۶

نوع راه و فعالیت کشاورزی آبادیهای زالی از سکنه شهرستان

نمایندگی کشاورزی						نوع راه آبادی (رکد)	کده آبادی	آبادی	شماره ردیف	
پروشش باهی	پروشش زنجیر	پروشش کرم ابریشم	پروشش طیور	دامداری و دامپروری	باغداری					تفریح
۱۱	۱۰	۹	۸	۷	۶	۵	۴	۳	۲	۱
					*	*	۲	۲۴۶۱۶۵	مهر آباد	۲۲۶
					*	*	۲	۲۴۶۱۶۶	مهر آباد	۲۲۷
					*	*	۲	۲۴۶۱۶۸	میفرینو کبکبالا	۲۲۸
					*	*	۲	۲۴۶۱۶۹	میفرینو کبکپاشین	۲۲۹
					*	*	۲	۲۴۶۱۷۰	نصر آباد	۲۳۰
					*	*	۲	۲۴۶۱۷۲	نصرت آباد	۲۲۱
					*	*	۲	۲۴۶۱۷۳	نظار آباد	۲۲۲
					*	*	۲	۲۴۶۱۷۶	نیوک	۲۲۳
					*	*	۲	۲۴۶۱۸۲	همت آباد دشتی	۲۲۴
					*	*	۲	۲۴۶۱۸۴	هوشتک آباد	۲۳۵
				*	*	*	۲	۲۴۶۱۸۵	بیوردک کبکبالا	۲۳۶
					*	*	۲	۲۴۶۱۸۶	بیوردک کبکپاشین	۲۳۷
								بخش شیر		
								دهستان بشادکوک		
					*	*	۳	۲۴۶۵۹۷	ابپر کریم	۱
					*	*	۴	۲۴۶۵۹۹	ابچک	۲
					*	*	۳	۲۴۶۶۰۰	ابرحمانی	۳
					*	*	۳	۲۴۶۶۰۲	ابگردو	۴
					*	*	۳	۲۴۶۶۰۳	ابگردو	۵
					*	*	۴	۲۴۶۶۰۴	ابسلجن	۶
					*	*	۴	۲۴۶۶۰۵	ابیلرن	۷
					*	*	۴	۲۴۶۶۰۶	ابراهیم آباد	۸
					*	*	۴	۲۴۶۶۰۷	ابشورک	۹
					*	*	۳	۲۴۶۶۱۰	اشاری	۱۰
					*	*	۳	۲۴۶۶۱۲	احمد آباد	۱۱
					*	*	۳	۲۴۶۶۱۴	احمد آباد	۱۲
					*	*	۳	۲۴۶۶۱۳	احمد آباد	۱۳
					*	*	۴	۲۴۶۶۱۱	احمد آباد ایشاهی	۱۴
					*	*	۳	۲۴۶۶۱۵	احمد اباندرخون	۱۵
					*	*	۲	۲۴۶۶۱۶	احمدکر	۱۶
					*	*	۱	۲۴۶۶۱۸	اردونک	۱۷
					*	*	۴	۲۴۶۶۲۰	امپیدارک	۱۸
					*	*	۳	۲۴۶۶۲۱	امپیداروک	۱۹
					*	*	۲	۲۴۶۶۲۲	استاد ذلیل کبکبالا	۲۰
					*	*	۲	۲۴۶۶۲۳	استاد ذلیل پاشین	۲۱
					*	*	۴	۲۴۶۶۲۵	اسد آباد	۲۲
					*	*	۳	۲۴۶۶۲۶	اسد آباد	۲۳
					*	*	۳	۲۴۶۶۲۷	اسد الهی	۲۴
					*	*	۲	۲۴۶۶۳۰	اسلام آباد	۲۵
					*	*	۲	۲۴۶۶۳۱	امیاب حسن آباد	۲۶
					*	*	۲	۲۴۶۶۳۲	امیاب علی آباد	۲۷
					*	*	۲	۲۴۶۶۳۳	افکالکو	۲۸
					*	*	۲	۲۴۶۶۳۴	افگفت	۲۹
					*	*	۲	۲۴۶۶۳۵	افگفت	۳۰

کد نوع راه آبادی: ۱. جاده خاکی، ۲. جاده خاکی، ۳. جاده خاکی، ۴. سایر (ایستگاه راه آهن، باره، آبی)، ۵. نامشخص

نوع راه و فعالیت کشاورزی آبادیهای خالی از سکنه شهرستان

شماره ردیف	آبادی	کد آبادی	نوع راه آبادی (کد)	فعالیت کشاورزی						
				زراعت	باغداری	دامداری و پرورش طیور	پرورش طیور	پرورش گاو و بز	پرورش ماهی	
۱)	۲	۳	۴	۵	۶	۷	۸	۹	۱۰	۱۱
۲۱	اسفر آباد	۲۴۶۶۲۶	۲	*	*					
۲۲	انگل افضل	۲۴۶۶۰۹	۲	*	*					
۲۳	افضل	۲۴۶۶۲۷	۲	*	*					
۲۴	اکبر آباد	۲۴۶۶۲۹	۲	*	*					
۲۵	اکبر آباد	۲۴۶۶۲۸	۲	*	*					
۲۶	اکبر آباد پیلا	۲۴۶۶۴۱	۲	*	*					
۲۷	اکبر آباد بیضار	۲۴۶۶۴۲	۲	*	*					
۲۸	اکبر آباد پاشین	۲۴۶۶۴۳	۲	*	*					
۲۹	اکبر آباد علیا	۲۴۶۶۴۴	۲	*	*					
۴۰	اله آباد	۲۴۶۶۴۵	۲	*	*					
۴۱	امامیه	۲۴۶۶۴۶	۱	*	*					
۴۲	امیر آباد	۲۴۶۶۴۸	۲	*	*					
۴۳	امیر آباد	۲۴۶۶۴۷	۴	*	*					
۴۴	انجیره	۲۴۶۶۵۰	۴	*	*					
۴۵	بام سار	۲۴۶۶۵۲	۲	*	*					
۴۶	بیاد امستان	۲۴۶۶۵۲	۲	*	*					
۴۷	بیادستان	۲۴۶۶۵۱	۲	*	*					
۴۸	بیر نهک پیلا	۲۴۶۶۵۸	۴	*	*					
۴۹	بیر نهک پاشین	۲۴۶۶۵۹	۴	*	*					
۵۰	بیتادون	۲۴۶۶۶۱	۲	*	*					
۵۱	بهرستان	۲۴۶۶۶۲	۲	*	*					
۵۲	بیدخون	۲۴۶۶۶۵	۲	*	*					
۵۳	بیددو شیه	۲۴۶۶۶۶	۴	*	*					
۵۴	بیدر ملک	۲۴۶۶۶۷	۲	*	*					
۵۵	بیدستان	۲۴۶۶۶۸	۲	*	*					
۵۶	بید سوخته	۲۴۶۶۷۰	۲	*	*					
۵۷	بید صالح	۲۴۶۶۷۱	۲	*	*					
۵۸	بید کچگون	۲۴۶۶۷۲	۴	*	*					
۵۹	بیدک	۲۴۶۶۷۳	۴	*	*					
۶۰	بید گلریج	۲۴۶۶۷۴	۴	*	*					
۶۱	بیدلرز ان	۲۴۶۶۷۵	۲	*	*					
۶۲	بیدنو ادون	۲۴۶۶۷۶	۲	*	*					
۶۳	بیدوک	۲۴۶۶۷۷	۴	*	*					
۶۴	بیشه	۲۴۶۶۷۸	۲	*	*					
۶۵	بیشه بیلند	۲۴۶۶۸۰	۲	*	*					
۶۶	پای پنا	۲۴۶۶۸۱	۲	*	*					
۶۷	پشتکمر	۲۴۶۶۸۲	۲	*	*					
۶۸	پشمک	۲۴۶۶۸۴	۴	*	*					
۶۹	پوز دومه	۲۴۶۶۸۶	۲	*	*					
۷۰	تران	۲۴۶۶۸۷	۲	*	*					
۷۱	تقی آباد	۲۴۶۶۹۰	۴	*	*					
۷۲	تنک امیاب	۲۴۶۶۹۳	۶	*	*					
۷۳	توتیوک	۲۴۶۶۹۴	۲	*	*					
۷۴	ثلاث	۲۴۶۷۰۸	۴	*	*					
۷۵	چرکبکان	۲۴۶۷۰۹	۶	*	*					

کد نوع راه آبادی: جاده اسفالت ۱، جاده شوسه ۲، جاده خاکی ۳، مارو ۴، سایر (بیستگاه راه آهن باره آبادی) ۵، نامشخص ۶

نوع راه و فعالیت کشاورزی آبادیهای خالی از سکنه شهرستان

شماره ردیف	آبادی	کده آبادی	نوع راه آبادی (کده)	فعالیت کشاورزی						
				زراعت	باغداری	دامداری و دامپروری	پرورش طیور	پرورش گاو شیری	پرورش بز	
۱	۲	۳	۴	۵	۶	۷	۸	۹	۱۰	۱۱
۷۶	جلیل آباد	۲۴۶۷۱۴	۳	*	*					
۷۷	جلیل آباد	۲۴۶۷۱۶	۴	*	*					
۷۸	جلیل آباد	۲۴۶۷۱۳	۴	*	*					
۷۹	جلیل آباد	۲۴۶۷۱۵	۳	*	*					
۸۰	جلیل آباد	۲۴۶۷۱۲	۴	*	*					
۸۱	جلیل آباد	۲۴۶۷۱۰	۳	*	*					
۸۲	جلال آباد	۲۴۶۷۱۷	۴	*	*					
۸۳	جمال آباد	۲۴۶۷۱۸	۴	*	*					
۸۴	جنت آباد	۲۴۶۷۱۹	۳	*	*					
۸۵	جنگل دراز	۲۴۶۷۱۵	۴	*	*					
۸۶	چو ادکریم سفلی	۲۴۶۷۲۰	۳	*	*					
۸۷	چو ادکریم علیا	۲۴۶۷۲۱	۳	*	*					
۸۸	چو ادی	۲۴۶۷۲۲	۴	*	*					
۸۹	جهاد آباد طالقانی چاه شماره ۲	۲۴۶۷۲۴	۳	*	*					
۹۰	جهاد آباد طالقانی چاه شماره ۲	۲۴۶۷۲۵	۳	*	*					
۹۱	چاه آب	۲۴۶۷۲۶	۳	*	*					
۹۲	چاه آب مستاتداری	۲۴۶۷۲۷	۳	*	*					
۹۳	چاه سرخی	۲۴۶۷۲۱	۱	*	*					
۹۴	چاه سفید	۲۴۶۷۲۲	۳	*	*					
۹۵	چاه سید حسین	۲۴۶۷۲۳	۳	*	*					
۹۶	چاه غلامحسین	۲۴۶۷۲۶	۳	*	*					
۹۷	چاه لغوی	۲۴۶۷۲۴	۳	*	*					
۹۸	چشمه خفزی	۲۴۶۷۲۵	۴	*	*					
۹۹	چشمه سخویدی بام سار	۲۴۶۷۲۶	۳	*	*					
۱۰۰	چمنک	۲۴۶۷۲۷	۳	*	*					
۱۰۱	چهار سنگ	۲۴۶۷۲۸	۴	*	*					
۱۰۲	چربنک	۲۴۶۷۲۹	۴	*	*					
۱۰۳	حاجی آباد	۲۴۶۷۳۰	۴	*	*					
۱۰۴	حاجی آباد	۲۴۶۷۳۱	۴	*	*					
۱۰۵	حاجی آباد	۲۴۶۷۳۲	۴	*	*					
۱۰۶	حاجی آباد	۲۴۶۷۳۳	۳	*	*					
۱۰۷	حاجی غفور	۲۴۶۷۳۴	۳	*	*					
۱۰۸	حاجی کریم	۲۴۶۷۳۵	۳	*	*					
۱۰۹	حاجی مهدی	۲۴۶۷۳۶	۳	*	*					
۱۱۰	حجت آباد	۲۴۶۷۳۷	۱	*	*					
۱۱۱	حجت آباد	۲۴۶۷۳۸	۴	*	*					
۱۱۲	حجت آباد	۲۴۶۷۳۹	۴	*	*					
۱۱۳	حمن آباد	۲۴۶۷۴۰	۳	*	*					
۱۱۴	حمن آباد	۲۴۶۷۴۱	۳	*	*					
۱۱۵	حمن آباد	۲۴۶۷۴۲	۳	*	*					
۱۱۶	حمن آباد	۲۴۶۷۴۳	۳	*	*					
۱۱۷	حمن آباد سفلی	۲۴۶۷۴۴	۳	*	*					
۱۱۸	حمن آباد صفت الدبیتی	۲۴۶۷۴۵	۳	*	*					
۱۱۹	حمن آباد علیا	۲۴۶۷۴۶	۳	*	*					
۱۲۰	حمن آباد کافلی	۲۴۶۷۴۷	۳	*	*					

کد نوع راه آبادی: ۱ جاده اسفالت، ۲ جاده شوسه، ۳ جاده خاکی، ۴ مارده، ۵ سایر (ایستگاه راه آهن، پاره آبی)، ۵ نامشخص

نوع راه و فعالیت کشاورزی آبادیهای خالی از سکنه شهرستان تفت

شماره ردیف	آبادی	کده آبادی	نوع راه آبادی (کده)	فعالیت کشاورزی						
				زراعت	باغداری	دامداری و دامپروری	پرورش طیور	پرورش گاو شیری	پرورش بز	پرورش بومی
۱	۲	۳	۴	۵	۶	۷	۸	۹	۱۰	۱۱
۱۲۱	۲۴۶۷۶۴	۲	*	*					
۱۲۲	۲۴۶۷۶۵	۲	*	*					
۱۲۳	۲۴۶۷۶۹	۲	*	*					
۱۲۴	۲۴۶۷۶۸	۲	*	*					
۱۲۵	۲۴۶۷۶۷	۲	*	*					
۱۲۶	۲۴۶۷۶۶	۲	*	*					
۱۲۷	۲۴۶۷۷۲	۴	*	*					
۱۲۸	۲۴۶۷۷۳	۲	*	*					
۱۲۹	۲۴۶۷۷۶	۴	*	*					
۱۳۰	۲۴۶۷۷۴	۴	*	*					
۱۳۱	۲۴۶۷۷۱	۲	*	*					
۱۳۲	۲۴۶۷۷۵	۲	*	*					
۱۳۳	۲۴۶۷۷۹	۲	*	*					
۱۳۴	۲۴۶۷۸۰	۲	*	*					
۱۳۵	۲۴۶۷۸۱	۲	*	*					
۱۳۶	۲۴۶۷۸۲	۱	*	*					
۱۳۷	۲۴۶۷۸۳	۴	*	*					
۱۳۸	۲۴۶۷۸۸	۴	*	*					
۱۳۹	۲۴۶۷۹۱	۴	*	*					
۱۴۰	۲۴۶۷۹۲	۲	*	*					
۱۴۱	۲۴۶۷۹۴	۴	*	*					
۱۴۲	۲۴۶۷۹۷	۲	*	*					
۱۴۳	۲۴۶۷۹۸	۴	*	*					
۱۴۴	۲۴۶۸۰۰	۶	*	*					
۱۴۵	۲۴۶۸۰۲	۲	*	*					
۱۴۶	۲۴۶۸۰۴	۲	*	*					
۱۴۷	۲۴۶۸۰۵	۲	*	*					
۱۴۸	۲۴۶۸۰۷	۲	*	*					
۱۴۹	۲۴۶۸۱۰	۲	*	*					
۱۵۰	۲۴۶۸۰۹	۲	*	*					
۱۵۱	۲۴۶۸۱۲	۴	*	*					
۱۵۲	۲۴۶۸۱۴	۱	*	*					
۱۵۳	۲۴۶۸۱۵	۴	*	*					
۱۵۴	۲۴۶۸۱۸	۲	*	*					
۱۵۵	۲۴۶۸۱۹	۲	*	*					
۱۵۶	۲۴۶۸۲۰	۲	*	*					
۱۵۷	۲۴۶۸۲۱	۴	*	*					
۱۵۸	۲۴۶۸۲۲	۲	*	*					
۱۵۹	۲۴۶۸۲۵	۲	*	*					
۱۶۰	۲۴۶۸۱۴	۲	*	*					
۱۶۱	۲۴۶۸۲۶	۲	*	*					
۱۶۲	۲۴۶۸۲۸	۲	*	*					
۱۶۳	۲۴۶۸۳۴	۴	*	*					
۱۶۴	۲۴۶۸۳۲	۲	*	*					
۱۶۵	۲۴۶۸۳۱	۲	*	*					

کد نوع راه آبادی: جاده اسفالت ۱، جاده شوسه ۲، جاده خاکی ۳، مالرو ۴، سایر (بسیج راه آهن، باره آبی) ۵، نامشخص ۶

نوع راه و فعالیت کشاورزی آبادیهای خالی از سکنه شهرستان

شماره ردیف	آبادی	کد آبادی	نوع راه آبادی (کد)	فعالیت کشاورزی						
				پرورش بومی	پرورش بومی	پرورش بومی	پرورش بومی	پرورش بومی	پرورش بومی	پرورش بومی
۱	۲	۳	۴	۵	۶	۷	۸	۹	۱۰	۱۱
۱۶۶	منگ آباد	۲۴۶۸۳۶	۴	*	*					
۱۶۷	منگ سفید	۲۴۶۸۳۷	۲	*	*					
۱۶۸	مورمه چشمه سفلی	۲۴۶۸۳۸	۴	*	*					
۱۶۹	مورمه چشمه علیا	۲۴۶۸۳۹	۴	*	*					
۱۷۰	میاهچوبک	۲۴۶۸۴۰	۲	*	*					
۱۷۱	فریف آباد	۲۴۶۸۴۵	۲	*	*					
۱۷۲	فریف آباد	۲۴۶۸۴۶	۴	*	*					
۱۷۳	شعبان رمضان	۲۴۶۸۴۷	۲	*	*					
۱۷۴	شعبان مانده	۲۴۶۸۴۸	۲	*	*					
۱۷۵	شور از کشته	۲۴۶۸۵۱	۲	*	*					
۱۷۶	شورک	۲۴۶۸۵۲	۴	*	*					
۱۷۷	شوروت	۲۴۶۸۵۳	۲	*	*					
۱۷۸	شورک	۲۴۶۸۵۴	۲	*	*					
۱۷۹	شیخ حسین	۲۴۶۸۵۵	۲	*	*					
۱۸۰	صادق آباد	۲۴۶۸۵۸	۲	*	*					
۱۸۱	صادق آباد	۲۴۶۸۵۷	۲	*	*					
۱۸۲	صادق آباد	۲۴۶۸۵۹	۲	*	*					
۱۸۳	عباس آباد	۲۴۶۸۶۳	۴	*	*					
۱۸۴	عباس آباد	۲۴۶۸۶۴	۴	*	*					
۱۸۵	عباس آباد	۲۴۶۸۶۲	۲	*	*					
۱۸۶	عباس آباد	۲۴۶۸۶۱	۲	*	*					
۱۸۷	عباس آباد	۲۴۶۸۶۰	۲	*	*					
۱۸۸	عباس آباد	۲۴۷۱۱۶	۲	*	*					
۱۸۹	عباس آباد اظهن	۲۴۶۸۶۶	۲	*	*					
۱۹۰	عباس آباد بنادکوک	۲۴۶۸۶۷	۲	*	*					
۱۹۱	عباس آباد طاهری	۲۴۶۸۶۸	۲	*	*					
۱۹۲	عباس آباد تجار	۲۴۶۸۶۹	۲	*	*					
۱۹۳	عبد العلی	۲۴۶۸۷۰	۴	*	*					
۱۹۴	عبد اله آباد	۲۴۶۸۷۲	۲	*	*					
۱۹۵	عزیز آباد	۲۴۶۸۷۳	۴	*	*					
۱۹۶	عزیز چورن	۲۴۶۸۷۴	۴	*	*					
۱۹۷	عشرت آباد	۲۴۶۸۷۵	۲	*	*					
۱۹۸	عشق آباد	۲۴۶۸۷۸	۴	*	*					
۱۹۹	عشق آباد	۲۴۶۸۷۷	۲	*	*					
۲۰۰	علی آباد	۲۴۶۸۸۱	۲	*	*					
۲۰۱	علی آباد	۲۴۶۸۸۲	۲	*	*					
۲۰۲	علی آباد	۲۴۶۸۸۰	۲	*	*					
۲۰۳	علی آباد	۲۴۶۸۸۶	۴	*	*					
۲۰۴	علی آباد	۲۴۶۸۸۵	۴	*	*					
۲۰۵	علی آباد	۲۴۶۸۸۷	۲	*	*					
۲۰۶	علی آباد	۲۴۶۸۸۹	۲	*	*					
۲۰۷	علی آباد	۲۴۶۸۸۸	۲	*	*					
۲۰۸	علی آباد	۲۴۶۸۹۲	۲	*	*					
۲۰۹	علی آباد	۲۴۶۸۹۱	۲	*	*					
۲۱۰	علی آباد	۲۴۶۸۹۰	۲	*	*					

کد نوع راه آبادی: جاده مسافت ۱، جاده شوسه ۲، جاده خاکی ۳، مالرو ۴، سایر (ایستگاه راه آهن، باره آب، ۵)، نامشخص ۶

نوع راه و فعالیت کشاورزی آبادیهای خالی از سکنه شهرستان

شماره ردیف	آبادی	کد آبادی	نوع راه آبادی (کد)	فعالیت کشاورزی						
				زراعت	باغداری	دامداری و دامپروری	پرورش طیور	پرورش گاو و بقر	پرورش ماهی	
۱	۲	۳	۴	۵	۶	۷	۸	۹	۱۰	۱۱
۲۱۱	علی آباد	۲۴۷۱۱۸	۲	*	*	*	*	*		
۲۱۲	علی آباد	۲۴۷۱۲۱	۲	*	*	*	*	*		
۲۱۳	علی آباد	۲۴۷۱۱۷	۲	*	*	*	*	*		
۲۱۴	علی آباد ترون	۲۴۶۸۲۲	۲	*	*	*	*	*	*	
۲۱۵	علی آباد سنجدی	۲۴۶۸۲۲	۲	*	*	*	*	*		
۲۱۶	علی ارمان	۲۴۶۸۹۷	۲	*	*	*	*	*		
۲۱۷	علی کریم	۲۴۶۸۹۸	۲	*	*	*	*	*		
۲۱۸	علی کریم	۲۴۶۸۹۹	۴	*	*	*	*	*		
۲۱۹	غاری آباد	۲۴۶۶۹۷	۴	*	*	*	*	*		
۲۲۰	غضنفر آباد	۲۴۶۶۹۸	۲	*	*	*	*	*		
۲۲۱	غلام آباد	۲۴۶۶۹۹	۲	*	*	*	*	*		
۲۲۲	غلام میر اتک	۲۴۶۷۰۰	۴	*	*	*	*	*		
۲۲۳	غلام حسین تفتی	۲۴۶۷۰۱	۲	*	*	*	*	*		
۲۲۴	غلام رضا اکبر	۲۴۶۷۰۲	۴	*	*	*	*	*		
۲۲۵	غلام رضا حاج مهدی	۲۴۶۷۰۳	۴	*	*	*	*	*		
۲۲۶	غوز آباد	۲۴۶۷۰۴	۲	*	*	*	*	*		
۲۲۷	غوز ک علیا	۲۴۶۷۰۶	۲	*	*	*	*	*		
۲۲۸	فتح آباد	۲۴۶۹۰۱	۴	*	*	*	*	*		
۲۲۹	فخر آباد	۲۴۶۹۰۲	۲	*	*	*	*	*		
۲۳۰	قاسم آباد	۲۴۶۹۰۳	۴	*	*	*	*	*		
۲۳۱	قیه	۲۴۶۹۰۴	۲	*	*	*	*	*		
۲۳۲	قره قوز	۲۴۶۹۰۵	۲	*	*	*	*	*		
۲۳۳	قنبر آباد	۲۴۶۹۰۷	۲	*	*	*	*	*		
۲۳۴	کر معلی	۲۴۶۹۰۹	۴	*	*	*	*	*		
۲۳۵	کریم آباد	۲۴۶۹۱۰	۲	*	*	*	*	*		
۲۳۶	کلپتیان	۲۴۶۹۱۱	۲	*	*	*	*	*		
۲۳۷	کلانتری	۲۴۶۹۱۲	۲	*	*	*	*	*		
۲۳۸	کوره گم	۲۴۶۹۱۳	۴	*	*	*	*	*		
۲۳۹	کویره	۲۴۶۹۱۵	۴	*	*	*	*	*		
۲۴۰	کدار امک	۲۴۶۹۱۸	۴	*	*	*	*	*		
۲۴۱	کزدان	۲۴۶۹۱۹	۲	*	*	*	*	*		
۲۴۲	کل اشکن	۲۴۶۹۲۱	۲	*	*	*	*	*		
۲۴۳	کلمستان	۲۴۶۹۲۲	۲	*	*	*	*	*		
۲۴۴	کلوچه	۲۴۶۹۲۳	۲	*	*	*	*	*		
۲۴۵	کلابزار	۲۴۶۹۲۵	۲	*	*	*	*	*		
۲۴۶	کشید	۲۴۶۹۲۶	۲	*	*	*	*	*		
۲۴۷	کردال میشان	۲۴۶۹۲۷	۴	*	*	*	*	*		
۲۴۸	خوددار بند	۲۴۶۹۲۹	۴	*	*	*	*	*		
۲۴۹	خودزردون	۲۴۶۹۳۰	۴	*	*	*	*	*		
۲۵۰	خودشاطر	۲۴۶۹۳۱	۴	*	*	*	*	*		
۲۵۱	خودکدار	۲۴۶۹۳۲	۴	*	*	*	*	*		
۲۵۲	خودگوران	۲۴۶۹۳۳	۲	*	*	*	*	*		
۲۵۳	خودگیر	۲۴۷۱۱۳	۴	*	*	*	*	*		
۲۵۴	دیستان	۲۴۶۹۳۴	۲	*	*	*	*	*		
۲۵۵	لای اغولرک	۲۴۶۹۳۶	۲	*	*	*	*	*		

کد نوع راه آبادی: ۱ جاده آسفالته، ۲ جاده شوسه، ۳ جاده خاکی، ۴ مالرو، ۵ سایر (اینجند راه آهن، باره آبی، ۵، نامشخص)

نوع راه و فعالیت کشاورزی آبادیهای خالی از سکنه شهرستان

شماره ردیف	آبادی	کده آبادی	نوع راه آبادی (کده)	فعالیت کشاورزی						
				زراعت	باغداری	دامداری و دامپروری	پرورش طیور	پرورش گاو برهیم	پرورش بز و گوسفند	پرورش ماهی
۱	۲	۳	۴	۵	۶	۷	۸	۹	۱۰	۱۱
۲۵۶	لاهیبید	۲۴۶۹۳۷	۳	*	*					
۲۵۷	لاهیبیدک	۲۴۶۹۳۸	۴	*	*					
۲۵۸	لاهیچنگلی	۲۴۶۹۳۹	۴	*	*					
۲۵۹	لاهیخامه زار سفلی	۲۴۶۹۴۰	۳	*	*					
۲۶۰	لاهیچن	۲۴۶۹۴۲	۴	*	*					
۲۶۱	لاهیشمش	۲۴۶۹۴۵	۴	*	*					
۲۶۲	لاهیگوارین	۲۴۶۹۴۶	۴	*	*	*				
۲۶۳	لاهیمتکوک	۲۴۶۹۴۷	۴	*	*					
۲۶۴	لاهیمتکی	۲۴۶۹۴۸	۴	*	*					
۲۶۵	مالنگاه	۲۴۶۹۴۹	۳	*	*					
۲۶۶	محمد آباد	۲۴۶۹۵۰	۲	*	*					
۲۶۷	محمد آباد	۲۴۶۹۵۱	۶	*	*					
۲۶۸	محمد آباد	۲۴۶۹۵۲	۳	*	*					
۲۶۹	محمد آباد	۲۴۶۹۵۴	۳	*	*					
۲۷۰	محمد آباد	۲۴۶۹۶۴	۳	*	*					
۲۷۱	محمد آباد	۲۴۶۹۶۶	۳	*	*					
۲۷۲	محمد آباد	۲۴۶۹۶۵	۳	*	*					
۲۷۳	محمد آباد	۲۴۶۹۶۷	۳	*	*					
۲۷۴	محمد آباد	۲۴۷۱۱۹	۳	*	*					
۲۷۵	محمد آباد	۲۴۶۹۶۲	۴	*	*					
۲۷۶	محمد آباد	۲۴۶۹۶۳	۴	*	*					
۲۷۷	محمد آباد	۲۴۶۹۶۱	۴	*	*					
۲۷۸	محمد آباد	۲۴۶۹۶۰	۳	*	*					
۲۷۹	محمد آباد	۲۴۶۹۵۵	۴	*	*					
۲۸۰	محمد آباد	۲۴۶۹۵۲	۴	*	*					
۲۸۱	محمد آباد	۲۴۶۹۵۹	۳	*	*					
۲۸۲	محمد آباد	۲۴۶۹۵۸	۴	*	*					
۲۸۳	محمد آباد	۲۴۶۹۵۷	۳	*	*					
۲۸۴	محمد آباد	۲۴۶۹۵۶	۳	*	*					
۲۸۵	محمد ابادریک	۲۴۶۹۶۹	۳	*	*					
۲۸۶	محمدجعفر	۲۴۶۹۷۱	۴	*	*					
۲۸۷	محمود آباد	۲۴۶۹۷۴	۳	*	*					
۲۸۸	محمود آباد	۲۴۶۹۷۳	۴	*	*					
۲۸۹	محمود آباد	۲۴۶۹۷۲	۳	*	*					
۲۹۰	محمود ابادخضری	۲۴۶۹۷۷	۳	*	*					
۲۹۱	مختار آباد	۲۴۶۹۷۹	۳	*	*					
۲۹۲	مریم آباد	۲۴۶۹۸۲	۳	*	*					
۲۹۳	مزرعه اخوند	۲۴۶۹۸۵	۳	*	*					
۲۹۴	مزرعه اخوند	۲۴۶۹۸۴	۳	*	*					
۲۹۵	مزرعه استاد احمد	۲۴۶۹۸۶	۳	*	*					
۲۹۶	مزرعه استاد حسین صفار	۲۴۶۹۸۸	۴	*	*					
۲۹۷	مزرعه استاد غلامحسین	۲۴۶۹۸۷	۳	*	*					
۲۹۸	مزرعه اصغر	۲۴۶۹۹۰	۴	*	*					
۲۹۹	مزرعه اقا	۲۴۶۹۹۱	۳	*	*					
۳۰۰	مزرعه اکبر اقاچلبیلی	۲۴۶۹۹۵	۳	*	*					

کد نوع راه آبادی: ۱ جاده آسفالته، ۲ جاده خاکی، ۳ مارو، ۴ سایر (در سنجگاه راه آهن یا راه آبی)، ۵ ناخشنوع

نوع راه و فعالیت کشاورزی آبادیهای خالی از سکنه شهرستان تفت

شماره ردیف	آبادی	کد آبادی	نوع راه آبادی (کد)	فعالیت کشاورزی						
				زراعت	باغداری	دامداری و دامپروری	پرورش طیور	پرورش گاو شیری	پرورش بز و گوسفند	
۱	۲	۳	۴	۵	۶	۷	۸	۹	۱۰	۱۱
۲۰۱	مزرعه امراله کثیر	۲۴۶۹۹۶	۲	*						
۲۰۲	مزرعه انجیر	۲۴۶۹۹۸	۴	*						
۲۰۳	مزرعه باقر	۲۴۶۹۹۹	۴	*						
۲۰۴	مزرعه پشتکمر منجدی	۲۴۷۰۰۱	۳	*						
۲۰۵	مزرعه جعفر	۲۴۷۰۰۳	۴	*						
۲۰۶	مزرعه حاج سبزی علی	۲۴۷۰۰۴	۴	*						
۲۰۷	مزرعه حاج علی اکبر	۲۴۷۰۰۵	۴	*						
۲۰۸	مزرعه حجت آباد	۲۴۷۰۰۷	۳	*						
۲۰۹	مزرعه حسن	۲۴۷۰۰۸	۳	*						
۲۱۰	مزرعه حسن اسپان	۲۴۷۰۰۹	۴	*						
۲۱۱	مزرعه حسن سفلی	۲۴۷۰۱۰	۳	*						
۲۱۲	مزرعه حسن عباس	۲۴۷۰۱۱	۳	*						
۲۱۳	مزرعه حسن علیا	۲۴۷۰۱۲	۳	*						
۲۱۴	مزرعه حسین	۲۴۷۰۱۳	۴	*						
۲۱۵	مزرعه حسین شعبانی	۲۴۷۰۱۴	۳	*						
۲۱۶	مزرعه حیدر	۲۴۷۰۱۵	۳	*						
۲۱۷	مزرعه حیدر	۲۴۷۰۱۶	۴	*						
۲۱۸	مزرعه رمضان	۲۴۷۰۱۷	۳	*						
۲۱۹	مزرعه سفید	۲۴۷۰۱۸	۳	*						
۲۲۰	مزرعه میدچو اند	۲۴۷۰۲۰	۴	*						
۲۲۱	مزرعه مید حسین	۲۴۷۰۲۱	۴	*						
۲۲۲	مزرعه مید مطفی	۲۴۷۰۲۲	۳	*						
۲۲۳	مزرعه شاطر	۲۴۷۰۲۳	۴	*						
۲۲۴	مزرعه شرکت انبار	۲۴۷۰۲۴	۳	*						
۲۲۵	مزرعه قریف	۲۴۷۰۲۵	۶	*						
۲۲۶	مزرعه شیخ	۲۴۷۰۲۶	۴	*						
۲۲۷	مزرعه شیخی	۲۴۷۰۲۸	۴	*						
۲۲۸	مزرعه سفر	۲۴۷۰۲۹	۳	*						
۲۲۹	مزرعه عباس	۲۴۷۰۳۱	۳	*						
۲۳۰	مزرعه عباس	۲۴۷۰۳۰	۳	*						
۲۳۱	مزرعه عباس مرشد	۲۴۷۰۳۲	۳	*						
۲۳۲	مزرعه عبد الحمیدی	۲۴۷۰۳۳	۳	*						
۲۳۳	مزرعه علی	۲۴۷۰۳۴	۴	*						
۲۳۴	مزرعه علی امیر	۲۴۷۰۳۵	۴	*						
۲۳۵	مزرعه علی حاجی عبداله	۲۴۷۱۲۰	۴	*						
۲۳۶	مزرعه علی کری	۲۴۷۰۳۶	۳	*						
۲۳۷	مزرعه غلام علی	۲۴۷۰۰۲	۴	*						
۲۳۸	مزرعه فیروز آباد	۲۴۷۰۳۷	۳	*						
۲۳۹	مزرعه قمر	۲۴۷۰۳۸	۴	*						
۲۴۰	مزرعه کدخدای	۲۴۷۰۴۰	۳	*						
۲۴۱	مزرعه کلانتر	۲۴۷۰۴۱	۴	*						
۲۴۲	مزرعه گلوچه	۲۴۷۰۴۳	۳	*						
۲۴۳	مزرعه گور مید	۲۴۷۰۴۴	۳	*						
۲۴۴	مزرعه لطف علی	۲۴۷۰۴۵	۴	*						
۲۴۵	مزرعه محمد سفیدالدینی	۲۴۷۰۴۶	۳	*						

کد نوع راه آبادی: ۱ جاده اسفالتی، ۲ جاده شوسه، ۳ جاده خاکی، ۴ مالرو، ۵ سایر (اینجاده راه آسین یا راه آبی)، ۵ نامشخص

نوع راه و فعالیت کشاورزی آبادیهای خالی از سکنه شهرستان تفت

شماره ردیف	آبادی	کده آبادی	نوع راه آبادی (کده)	فعالیت کشاورزی						
				۱۱	۱۰	۹	۸	۷	۶	
۲۴۶	مزرعه محمد علی جعفر	۲۴۷۰۴۷	۲	*	*					
۲۴۷	مزرعه محمود بیژ و فرد	۲۴۷۰۴۸	۲	*	*					
۲۴۸	مزرعه مراد	۲۴۷۰۴۹	۲	*	*					
۲۴۹	مزرعه میر	۲۴۷۰۵۰	۴	*	*					
۲۵۰	مزرعه میرزا	۲۴۷۰۵۲	۲	*	*					
۲۵۱	مزرعه میرزا	۲۴۷۰۵۱	۴	*	*					
۲۵۲	مزرعه میرزا ابیک	۲۴۷۰۵۳	۶	*	*					
۲۵۳	مزرعه توفیق	۲۴۷۰۵۶	۴	*	*					
۲۵۴	مستوفی	۲۴۷۰۵۷	۳	*	*					
۲۵۵	معدن سر بیاض آباد لای گز	۲۴۷۰۵۸	۲	*	*					
۲۵۶	معدن سر بهمن مور آباد	۲۴۷۰۵۹	۲	*	*					
۲۵۷	معدن سنگ مرمر تور ان پشت	۲۴۷۰۶۰	۲	*	*					
۲۵۸	معدن سنگ مرمر جلیلی	۲۴۷۰۶۱	۲	*	*					
۲۵۹	معدن سنگ مرمر هنگره	۲۴۷۰۶۲	۲	*	*					
۲۶۰	معدن گل چینی	۲۴۷۰۶۳	۲	*	*					
۲۶۱	معدن گل کاشی	۲۴۷۰۶۴	۲	*	*					
۲۶۲	ملک آباد	۲۴۷۰۶۵	۲	*	*					
۲۶۳	ملوس	۲۴۷۰۶۶	۲	*	*					
۲۶۴	منصور آباد	۲۴۷۰۶۷	۲	*	*					
۲۶۵	مورک	۲۴۷۰۶۹	۲	*	*					
۲۶۶	مورک	۲۴۷۰۷۲	۲	*	*					
۲۶۷	مهدی آباد	۲۴۷۰۷۳	۲	*	*					
۲۶۸	مهدی آباد	۲۴۷۰۷۵	۲	*	*					
۲۶۹	مهدی آباد سنجدی	۲۴۷۰۷۶	۲	*	*					
۲۷۰	میرزا ابیلا	۲۴۷۰۷۷	۲	*	*					
۲۷۱	میرزا پاشین	۲۴۷۰۷۸	۲	*	*					
۲۷۲	میرزا اتقی	۲۴۷۰۷۹	۲	*	*					
۲۷۳	نار گستان مغلی	۲۴۷۰۸۰	۲	*	*					
۲۷۴	نار گستان علیا	۲۴۷۰۸۱	۲	*	*					
۲۷۵	نارمری	۲۴۷۰۸۲	۲	*	*					
۲۷۶	نچف آباد	۲۴۷۰۸۴	۲	*	*					
۲۷۷	نچف آباد	۲۴۷۰۸۵	۲	*	*					
۲۷۸	نچف آباد	۲۴۷۰۸۶	۲	*	*					
۲۷۹	نصرت آباد	۲۴۷۰۹۰	۴	*	*					
۲۸۰	نظر علی	۲۴۷۰۹۱	۲	*	*					
۲۸۱	نوجنگ	۲۴۷۰۹۲	۲	*	*					
۲۸۲	نور آباد	۲۴۷۰۹۴	۲	*	*					
۲۸۳	نور آباد	۲۴۷۰۹۳	۴	*	*					
۲۸۴	نور آباد	۲۴۷۰۹۲	۲	*	*					
۲۸۵	نیم بر جد	۲۴۷۰۹۵	۲	*	*					
۲۸۶	وقفک	۲۴۷۰۹۶	۴	*	*					
۲۸۷	هاونگ	۲۴۷۰۹۷	۴	*	*					
۲۸۸	هسبخته بالا	۲۴۷۰۹۸	۲	*	*					
۲۸۹	هله میان بالا	۲۴۷۱۰۰	۲	*	*					
۲۹۰	هله میان پاشین	۲۴۷۱۰۱	۲	*	*					

کده نوع راه آبادی: جاده اسفالت (۱)، جاده شوسه (۲)، جاده خاکی (۳)، مالرو (۴)، سایر (۵) و راه آهن (۶) و راه آبی (۷)، نامشخص (۸)

نوع راه و فعالیت کشاورزی آبادیهای خالی از سکنه شهرستان تفت

شماره ردیف	آبادی	کد آبادی	نوع راه آبادی (کد)	فعالیت کشاورزی						
				زراعت	باغداری	دامداری و دامپروری	پرورش طیور	پرورش گاو شیری	پرورش بزها	
۱	۲	۳	۴	۵	۶	۷	۸	۹	۱۰	۱۱
۲۹۱	همت آباد	۲۴۷۱۰۶	۲	*	*					
۲۹۲	همت آباد	۲۴۷۱۰۵	۴	*	*					
۲۹۳	همت آباد	۲۴۷۱۰۷	۴	*	*					
۲۹۴	همت آباد	۲۴۷۱۰۳	۳	*	*					
۲۹۵	همت آباد	۲۴۷۱۰۴	۳	*	*					
۲۹۶	همت آباد	۲۴۷۱۰۲	۳	*	*					
۲۹۷	هوشنگ آباد	۲۴۷۱۰۹	۳	*	*					
۲۹۸	بیادگاری	۲۴۷۱۱۱	۳	*	*					
۲۹۹	سیاز ده بینه	۲۴۷۱۱۲	۳	*	*					
دهستان تنگ چنار										
۱	ابیر اهیم آباد	۲۴۷۵۱۳	۳		*					
۲	احمد آباد	۲۴۷۵۱۴	۳		*					
۳	اخوندبالا	۲۴۷۵۱۶	۳		*					
۴	اخوندپاشین	۲۴۷۵۱۷	۳		*					
۵	اکبر آباد	۲۴۷۵۲۱	۳		*					
۶	چاه گلیمه	۲۴۷۵۳۳	۱		*					
۷	حجت آباد	۲۴۷۵۴۱	۳		*					
۸	حسن آباد	۲۴۷۵۴۳	۳		*					
۹	حسن آباد	۲۴۷۵۴۴	۶		*					
۱۰	حسن آباد شهر یاری	۲۴۷۵۴۵	۳		*					
۱۱	حمین آباد کزیزان	۲۴۷۵۴۸	۳		*					
۱۲	حمین آباد لارزد	۲۴۷۵۵۱	۳		*					
۱۳	حمین خوری	۲۴۷۵۵۲	۳		*					
۱۴	حق آباد شرکاء	۲۴۷۵۵۴	۳		*					
۱۵	حیدر آباد	۲۴۷۵۵۵	۳		*					
۱۶	خلیل آباد	۱۵۵۹۶۱	۳		*					
۱۷	رحمت آباد	۲۴۷۵۵۹	۳		*					
۱۸	رحیم آباد	۲۴۷۵۶۰	۳		*					
۱۹	رضا آباد	۲۴۷۵۶۱	۳		*					
۲۰	سادات آباد	۲۴۷۵۶۶	۳		*					
۲۱	سید آباد	۲۴۷۵۶۷	۱		*					
۲۲	عباس آباد	۲۴۷۵۷۵	۳		*					
۲۳	عباس آباد	۲۴۷۵۷۲	۳		*					
۲۴	عشق آباد	۲۴۷۵۷۶	۳		*					
۲۵	علی آباد	۲۴۷۵۷۸	۳		*					
۲۶	علی آباد دم تنگ	۲۴۷۵۸۱	۱		*					
۲۷	علی ملاشاهی	۲۴۷۵۸۴	۳		*					
۲۸	فیض آباد	۲۴۷۵۸۶	۳		*					
۲۹	قاسم آباد	۲۴۷۵۸۷	۳		*					
۳۰	کارگاه هرکت ایران بتن	۲۴۷۵۸۸	۱		*					
۳۱	گوداغل	۲۴۷۵۹۳	۳		*					
۳۲	مجیدیه	۲۴۷۵۹۵	۳		*					
۳۳	محمد آباد	۲۴۷۵۹۶	۱		*					
۳۴	مروزینبالا	۲۴۷۵۹۸	۳		*					
۳۵	مزرعه اسلام آباد	۲۴۷۵۹۹	۳		*					

کد نوع راه آبادی: ۱ جاده آسفالت، ۲ جاده شوسه، ۳ جاده خاکی، ۴ مارو، ۵ سایر (ایستگاه راه آهن، پاره آبی)، ۵ نامشخص

نوع راه و فعالیت کشاورزی آبادیهای خالی از سکنه شهرستان

شماره ردیف	آبادی	کده آبادی	نوع راه آبادی (کده)	فعالیت کشاورزی								
				۱	۲	۳	۴	۵	۶	۷		
۳۶	مزرعه اکبر شاتو	۲۴۷۶۰۰	۳	*								
۳۷	مزرعه بیبی	۲۴۷۶۰۱	۳	*								
۳۸	مزرعه رحیم	۲۴۷۶۰۵	۳	*								
۳۹	مزرعه سید	۲۴۷۶۰۶	۳	*								
۴۰	مزرعه میرک	۲۴۷۶۱۱	۳	*								
۴۱	نصرت آباد	۲۴۷۶۱۹	۳	*	*							
۴۲	نصرت آباد	۲۴۷۶۲۰	۳	*	*							
۴۳	ولی آباد	۲۴۷۶۲۱	۳	*	*							
۴۴	هاشم آباد	۲۴۷۶۲۲	۳	*	*							
۴۵	یوسف آباد	۲۴۷۶۲۴	۳	*	*							
دهستان سخوید												
۱	احمد آباد	۲۴۷۷۳۸	۱	*	*							
۲	احمد آباد	۲۴۷۷۳۹	۲	*	*							
۳	اربعه زار	۲۴۷۷۴۰	۴	*	*							
۴	اکبر آباد	۲۴۷۷۴۲	۳	*	*							
۵	اکبر آباد	۲۴۷۷۴۲	۴	*	*							
۶	انجیرک	۲۴۷۷۴۳	۴	*	*							
۷	بباغ خشک	۲۴۷۷۴۴	۴	*	*							
۸	بباغ میر علی	۲۴۷۷۴۵	۱	*	*							
۹	ببیک محمد مومن	۲۴۷۷۵۰	۲	*	*	*						
۱۰	شانک	۲۴۷۷۵۳	۴	*	*							
۱۱	شانک	۲۴۷۷۵۲	۱	*	*							
۱۲	توکل آباد	۲۴۷۷۵۷	۴	*	*							
۱۳	توکل آباد	۲۴۷۷۵۶	۴	*	*							
۱۴	جعفر آباد	۲۴۷۷۵۹	۳	*	*							
۱۵	جلیل آباد	۲۴۷۷۶۰	۶	*	*							
۱۶	جلال آباد	۲۴۷۷۶۱	۳	*	*							
۱۷	چنت آباد	۲۴۷۷۶۲	۳	*	*							
۱۸	حاجی آباد	۲۴۷۷۶۷	۳	*	*							
۱۹	حجت آباد	۲۴۷۷۷۰	۱	*	*							
۲۰	حسن آباد	۲۴۷۷۷۲	۳	*	*							
۲۱	حسن بیگی	۲۴۷۷۷۲	۳	*	*							
۲۲	حسین آباد	۲۴۷۷۷۴	۴	*	*							
۲۳	حسین آباد	۲۴۷۷۷۵	۳	*	*							
۲۴	حسین آباد	۲۴۷۷۷۶	۳	*	*							
۲۵	حسین قناده	۲۴۷۷۷۷	۳	*	*							
۲۶	حیدر آباد	۲۴۷۷۷۸	۶	*	*							
۲۷	خرم آباد	۲۴۷۷۷۹	۳	*	*							
۲۸	خلف آباد	۲۴۷۷۸۲	۲	*	*							
۲۹	دلال تقی	۲۴۷۷۸۳	۳	*	*							
۳۰	دلال سبحانی	۲۴۷۷۸۴	۱	*	*							
۳۱	رحمت آباد	۲۴۷۷۸۶	۲	*	*							
۳۲	رحمت آباد	۲۴۷۷۸۷	۴	*	*							
۳۳	رحیم آباد	۲۴۷۷۸۸	۳	*	*							
۳۴	رکن آباد	۲۴۷۷۸۹	۲	*	*							

کد نوع راه آبادی: جاده اسفالت ۱، جاده شوسه ۲، جاده خاکی ۳، بلوار ۴، سایر (اینجا راه آهن یا راه آبی)، ۵، نامشخص ۶

نوع راه و فعالیت کشاورزی آبادیهای خالی از سکنه شهرستان

شماره ردیف	آبادی	کد آبادی	نوع راه آبادی (کد)	فعالیت کشاورزی						
				زراعت	باغداری	دامداری و دامپروری	پرورش طیور	پرورش گاو و گاو شیری	پرورش بومی	
۱	۲	۳	۴	۵	۶	۷	۸	۹	۱۰	۱۱
۲۵	سیدآباد	۲۴۷۷۹۲	۴	*	*					
۲۶	فرقت آباد	۲۴۷۷۹۳	۲	*	*					
۲۷	شمس	۲۴۷۷۹۴	۴	*	*					
۲۸	صادق آباد	۲۴۷۷۹۵	۲	*	*					
۲۹	مدیق آباد	۲۴۷۷۹۶	۲	*	*					
۴۰	ضیا آباد	۲۴۷۷۹۷	۲	*	*				*	
۴۱	عباس آباد	۲۴۷۸۰۱	۴	*	*					
۴۲	عباس آباد	۲۴۷۸۰۰	۲	*	*					
۴۳	عباس آباد	۲۴۷۷۹۸	۴	*	*					
۴۴	علی آباد	۲۴۷۸۰۳	۲	*	*					
۴۵	علی آباد	۲۴۷۸۰۲	۲	*	*					
۴۶	فریدون آباد	۲۴۷۸۰۵	۲	*	*					
۴۷	فهمید آباد	۲۴۷۸۰۶	۲	*	*				*	
۴۸	قاسم آباد	۲۴۷۸۰۷	۴	*	*					
۴۹	قطبک	۲۴۷۸۰۸	۲	*	*					
۵۰	گوچوک	۲۴۷۸۱۱	۴	*	*					
۵۱	لاغرین	۲۴۷۸۱۲	۴	*	*					
۵۲	لاله زار	۲۴۷۸۱۲	۴	*	*					
۵۳	مدبعلی	۲۴۷۸۱۴	۱	*	*					
۵۴	محمد آباد	۲۴۷۸۱۶	۲	*	*					
۵۵	مزرعه اسداله	۲۴۷۸۲۰	۲	*	*					
۵۶	مزرعه سیال	۲۴۷۸۲۱	۲	*	*					
۵۷	مزرعه جلالی	۲۴۷۸۲۳	۲	*	*				*	
۵۸	مزرعه حبیب	۲۴۷۸۲۴	۲	*	*					
۵۹	مزرعه زینل	۲۴۷۸۲۶	۴	*	*					
۶۰	مزرعه سفید	۲۴۷۸۲۷	۲	*	*					
۶۱	مزرعه سلیم	۲۴۷۸۲۸	۴	*	*					
۶۲	مزرعه سنگ	۲۴۷۸۲۹	۲	*	*					
۶۳	مزرعه شمس	۲۴۷۸۳۰	۲	*	*				*	
۶۴	مزرعه ملائی	۲۴۷۸۳۲	۴	*	*					
۶۵	مزرعه مهدی	۲۴۷۸۳۳	۱	*	*					
۶۶	مسطفی آباد	۲۴۷۸۳۵	۴	*	*					
۶۷	مهدی آباد	۲۴۷۸۳۸	۲	*	*					
۶۸	مهدی آباد	۲۴۷۸۳۹	۲	*	*					
۶۹	نحیف آباد	۲۴۷۸۴۲	۲	*	*					
۷۰	نحیف آباد	۲۴۷۸۴۰	۲	*	*					
۷۱	نحیف آباد	۲۴۷۸۴۱	۲	*	*					
۷۲	نجم الدین	۲۴۷۸۴۳	۲	*	*					
۷۳	نصرت آباد	۲۴۷۸۴۴	۲	*	*					
۷۴	نصیری	۲۴۷۸۴۵	۲	*	*					
۷۵	نعمت آباد	۲۴۷۸۴۶	۲	*	*					
۷۶	هاشم آباد	۲۴۷۸۴۸	۲	*	*					
۱	دهستان کاریز ابنخفا	۲۴۷۹۶۳	۲	*	*					
۲	ابراهیم آباد	۲۴۷۹۶۴	۲	*	*					

کد نوع راه آبادی: جاده اسفالت ۱، جاده شوره ۲، جاده خاکی ۳، مارو ۴، سایر (اینکده راه آسفالته یا راه آبی) ۵، نامشخص ۶

نوع راه و فعالیت کشاورزی آبادیهای خالی از سکنه شهرستان تخت

شماره ردیف	آبادی	کد آبادی	نوع راه آبادی (کد)	فعالیت کشاورزی						
				زراعت	باغداری	دامداری و دامپروری	پرورش طیور	پرورش کرم ابریشم	پرورش زنبور	پرورش ماهی
۱	۲	۳	۴	۵	۶	۷	۸	۹	۱۰	۱۱
۲	احمد اباد چیرعلی	۲۴۷۹۷۲	۲	*						
۴	ارچلون	۲۴۷۹۷۳	۲		*					
۵	اسلام آباد	۳۶۶۷۳۲	۳	*	*					
۶	اسیاب سفلی	۶۶۶۷۳۲	۳							
۷	اشراف	۷۸۶۷۳۲	۳	*						
۸	امان مجمع	۲۴۷۹۸۱	۳	*	*					
۹	انقلابی کادو	۳۴۷۹۳۲	۳	*	*					
۱۰	باغ اسیاب	۲۴۷۹۸۴	۳	*						
۱۱	باغ اسیاب حجت آباد	۲۴۸۱۱۱	۲		*					
۱۲	باغ سر اسیاب	۵۶۶۷۳۲	۶							
۱۳	بناقر آباد	۶۶۶۷۳۲	۳	*						
۱۴	بناقر آباد	۷۸۶۷۳۲	۳	*	*					
۱۵	بناقر آباد شهدی	۲۴۷۹۸۸	۲	*	*					
۱۶	بیدستان	۲۴۷۹۶۲	۳	*	*					
۱۷	تقی آباد بایره	۵۶۶۷۳۲	۳	*	*					
۱۸	تور شک	۶۶۶۷۳۲	۳	*	*					
۱۹	توکل آباد	۲۴۷۹۹۸	۳	*						
۲۰	توکل آباد	۷۶۶۷۳۲	۳	*						
۲۱	جلال آباد	۶۶۶۷۳۲	۶							
۲۲	چاه آب اشامیدنی علی آباد	۲۴۸۰۰۱	۲	*						
۲۳	چاه آب اشامیدنی فخر آباد	۲۴۸۰۰۲	۲	*						
۲۴	چاه بیاز رضان	۲۴۸۰۰۳	۲	*	*					
۲۵	چاه باهنر	۲۴۸۰۰۴	۲	*	*					
۲۶	چاه بقدی	۲۴۸۰۰۵	۲	*	*					
۲۷	چاه توک	۲۴۸۰۰۶	۲	*	*					
۲۸	چاه حسن آباد ارشان	۲۴۸۰۰۷	۲	*	*					
۲۹	چاه شکر	۲۴۸۰۰۸	۲	*	*					
۳۰	چاه شماره یک سرو ارشان	۲۴۸۰۰۹	۲	*	*					
۳۱	چاه صدیق آباد	۲۴۸۰۱۰	۲	*						
۳۲	چاه میل	۲۴۸۰۱۱	۲	*						
۳۳	چشمه شکر	۲۴۸۰۱۲	۲							
۳۴	حاجی آباد	۲۴۸۰۱۴	۲	*						
۳۵	حجت آباد کو ار	۲۴۸۰۱۶	۲	*	*					
۳۶	حسن آباد	۲۴۸۰۱۷	۲	*	*					
۳۷	حسن آباد	۲۴۸۰۱۸	۲	*	*					
۳۸	حسین آباد پشمی	۲۴۸۰۲۱	۲	*	*					
۳۹	حسین آباد تل بیاز	۲۴۸۰۲۲	۲	*	*					
۴۰	حسین آباد کو ار	۲۴۸۰۲۴	۲	*	*					
۴۱	حشیتک	۲۴۸۰۲۵	۴	*	*					
۴۲	حیدر آباد	۲۴۸۰۲۷	۲	*	*					
۴۳	دستگر سفلی	۲۴۸۰۲۹	۲	*	*					
۴۴	دستگر علیا	۲۴۸۰۳۰	۲	*	*					
۴۵	دولت آباد	۲۴۸۰۳۲	۳	*	*					
۴۶	رحمت آباد	۲۴۸۰۳۴	۲	*	*					
۴۷	رضا آباد	۲۴۸۰۳۷	۳	*	*					

کد نوع راه آبادی: جاده اسفالت ۱، جاده شوره ۲، جاده خاکی ۳، مالرو ۴، سایر (رایستگاه راه آهن، پاره آبی) ۵، نامشخص ۶

نوع راه و فعالیت کشاورزی آبادیهای خالی از سکنه شهرستان تفت

شماره روستا	آبادی	کد آبادی	نوع راه آبادی (کد)	فعالیت کشاورزی						
				زراعت	باغداری	دامداری و دامپروری	پرورش طیور	پرورش گاو ابریشم	پرورش بز و گوسفند	پرورش ماهی
۱	۲	۳	۴	۵	۶	۷	۸	۹	۱۰	۱۱
۴۸	ریز ابیه	۲۴۸۰۳۹	۲			*				
۴۹	سنجد آباد	۲۴۸۰۴۲	۲		*					
۵۰	شرقیان	۲۴۸۰۴۴	۲		*					
۵۱	شرکت ابو الفضل	۲۴۸۰۴۵	۲	*						
۵۲	شرکت بعثت	۲۴۸۰۴۶	۲	*						
۵۳	شرکت جان آباد	۲۴۸۰۴۷	۲	*						
۵۴	شرکت فیروز کوه	۲۴۸۰۴۸	۲	*						
۵۵	شرکت عقاب	۲۴۸۰۴۹	۱	*						
۵۶	شرکت علی جانی	۲۴۸۰۵۰	۲	*						
۵۷	شرکت فیروز آباد ارشان	۲۴۸۰۵۱	۲	*						
۵۸	شرکت قدس	۲۴۸۱۰۹	۲	*						
۵۹	شرکت کشاورزی الخیر	۲۴۸۰۵۲	۲	*						
۶۰	شرکت نور آباد سرو	۲۴۸۰۵۳	۲	*						
۶۱	شور ابیه	۲۴۸۰۵۵	۴							
۶۲	مدیق آباد	۲۴۸۰۵۶	۴							
۶۳	عزیز آباد	۲۴۸۰۶۰	۲							
۶۴	فیض آباد	۲۴۸۰۶۵	۲							
۶۵	قادر آباد	۲۴۸۰۶۶	۲	*						
۶۶	قدمگاه	۲۴۸۰۶۷	۲	*						
۶۷	قلعه ملک	۲۴۸۰۶۸	۲	*						
۶۸	کاظم آباد	۲۴۸۱۱۲	۲	*						
۶۹	کوره اجر بزی شجاعی	۲۴۸۰۷۵	۲	*						
۷۰	کوره اهک بزی	۲۴۸۰۷۶	۲	*						
۷۱	گون آباد	۲۴۸۰۸۰	۲	*						
۷۲	محمد آباد	۲۴۸۰۸۴	۲	*						
۷۳	محمد آباد	۲۴۸۰۸۳	۲	*						
۷۴	محمد آباد	۲۴۸۰۸۲	۲	*						
۷۵	محمود آباد	۲۴۸۰۸۷	۲	*						
۷۶	مزرعه علی عبدالله	۲۴۸۰۹۲	۲	*						
۷۷	مزرعه محمد آباد غفار	۲۴۸۰۹۳	۲	*			*	*		
۷۸	مزرعه ملا محمد	۲۴۸۱۱۰	۲	*						
۷۹	معدن سنگ مرمر محمود آباد	۲۴۸۰۹۴	۲	*						
۸۰	معدن مارکش علی آباد	۲۴۸۰۹۵	۲	*						
۸۱	معدن هوشنگ آباد	۲۴۸۰۹۶	۲	*						
۸۲	مهدی آباد	۲۴۸۰۹۸	۲	*						
۸۳	نور آباد	۲۴۸۱۰۲	۲	*						
۸۴	همت آباد	۲۴۸۱۰۵	۲	*						
۸۵	هوشنگ آباد	۲۴۸۱۰۶	۲	*						
۸۶	یکه توت	۲۴۸۱۰۷	۲	*						
	دهستان نیور									
۱	احمد آباد	۲۴۸۲۵۵	۲	*					*	
۲	احمد آباد	۲۴۸۲۵۶	۴	*						
۳	احمد آباد	۲۴۸۲۵۷	۲	*						
۴	اشکفتنو	۲۴۸۲۵۸	۲	*						
۵	اکبر آباد کلانتری	۲۴۸۲۶۰	۲	*						

کد نوع راه آبادی: ۱ جاده اسفالت، ۲ جاده شوسه، ۳ جاده خاکی، ۴ مارو، ۵ سایر (ایستگاه راه آهن یا راه آبی)، ۵ نا مشخص

نوع راه و فعالیت کشاورزی آبادیهای خالی از سکنه شهرستان تخت

شماره ردیف	آبادی	کد آبادی	نوع راه آبادی (کد)	فعالیت کشاورزی						
				زراعت	باغداری	دامداری و دامپروری	پرورش طیور	پرورش گاو شیری	پرورش بز و گوسفند	پرورش ماهی
۱	۲	۳	۴	۵	۶	۷	۸	۹	۱۰	۱۱
۶	امامزاده سید محمد	۲۴۸۲۶۱	۳	*	*					
۷	انجیر و	۲۴۸۲۶۲	۳	*	*					
۸	باز بوشک	۲۴۸۲۶۳	۱	*	*					
۹	باغ اسباب	۲۴۸۲۶۴	۱	*	*					
۱۰	باغ سنگسریز کوری	۲۴۸۲۶۵	۴	*	*					
۱۱	بلم آباد	۲۴۸۲۶۷	۳	*	*					
۱۲	بیتوک	۲۴۸۲۶۸	۴	*	*					
۱۳	بید آباد	۲۴۸۲۶۹	۳	*	*					
۱۴	بیسون	۲۴۸۲۷۰	۳	*	*					
۱۵	پای تل	۲۴۸۲۷۱	۳	*	*					
۱۶	پوزه	۲۴۸۲۷۳	۲	*	*					
۱۷	شاهر	۲۴۸۲۷۵	۱	*	*					
۱۸	تخته ریگ	۲۴۸۲۷۶	۲	*	*					
۱۹	توکل آباد	۲۴۸۲۷۸	۱	*	*					
۲۰	تیر آباد	۲۴۸۲۷۹	۴	*	*					
۲۱	جلالوک	۲۴۸۲۸۰	۲	*	*					
۲۲	چغوری	۲۴۸۲۸۲	۴	*	*					
۲۳	حاجی آباد	۲۴۸۲۸۳	۱	*	*					
۲۴	حاجی آباد	۲۴۸۲۸۴	۲	*	*					
۲۵	حجت آباد	۲۴۸۲۸۵	۲	*	*					
۲۶	حجت آباد	۲۴۸۲۸۶	۲	*	*					
۲۷	حجت آباد	۲۴۸۲۸۷	۴	*	*					
۲۸	حریص علیا	۲۴۸۲۸۹	۳	*	*					
۲۹	حسن آباد	۲۴۸۲۹۱	۳	*	*					
۳۰	حسن آباد	۲۴۸۲۹۲	۳	*	*					
۳۱	حسن آباد ایزد ار	۲۴۸۲۹۵	۴	*	*					
۳۲	حسن آباد شیخ	۲۴۸۲۹۶	۴	*	*					
۳۳	حسن خانی	۲۴۸۲۹۸	۲	*	*					
۳۴	حسن غوره	۲۴۸۲۹۹	۲	*	*					
۳۵	حسین آباد	۲۴۸۳۰۰	۳	*	*					
۳۶	حسین آباد	۲۴۸۳۰۲	۴	*	*					
۳۷	حسین آباد	۲۴۸۳۰۳	۲	*	*					
۳۸	حسین آباد پندر	۲۴۸۳۰۴	۴	*	*					
۳۹	حسین آباد کر اغلی	۲۴۸۳۰۵	۲	*	*					
۴۰	خرومه	۲۴۸۳۰۹	۴	*	*					
۴۱	خسک	۲۴۸۳۱۱	۱	*	*					
۴۲	خرمه زار	۲۴۸۳۱۲	۲	*	*					
۴۳	دایگردو	۲۴۸۳۱۸	۲	*	*					
۴۴	در بچوز	۲۴۸۳۱۵	۲	*	*					
۴۵	در بسمنک	۲۴۸۳۱۶	۴	*	*					
۴۶	در کب اکبر صادق	۲۴۸۳۱۸	۴	*	*					
۴۷	دره دمیل	۲۴۸۳۱۹	۴	*	*					
۴۸	دره نیل	۲۴۸۳۲۱	۴	*	*					
۴۹	دستگرد	۲۴۸۳۲۲	۳	*	*					
۵۰	دهچاک	۲۴۸۳۲۴	۴	*	*					

کد نوع راه آبادی: جاده استانه ۱، جاده شوسه ۲، جاده خاکی ۳، مالرو ۴، سایر (ایستاده راه آهن یا راه آبی) ۵، نامشخص ۶

نوع راه و فعالیت کشاورزی آبادیهای خالی از سکنه شهرستان دقت

شماره ردیف	آبادی	کد آبادی	نوع راه آبادی (کد)	فعالیت کشاورزی						۱	
				۵	۶	۷	۸	۹	۱۰		۱۱
۵۱	رئیس الدین	۲۴۸۴۰۶	۲	*	*						
۵۲	رحمت آباد	۲۴۸۳۲۶	۴	*	*						
۵۳	رحمت آباد	۲۴۸۳۲۷	۲	*	*						
۵۴	رفید آباد	۲۴۸۳۲۸	۴	*	*						
۵۵	سادات آباد	۲۴۸۳۲۲	۳	*	*						
۵۶	سنجدک	۲۴۸۳۲۳	۲	*	*						
۵۷	سید آباد	۲۴۸۳۲۸	۲	*	*						
۵۸	سید آباد	۲۴۸۴۰۹	۲	*	*						
۵۹	سیرکین	۲۴۸۳۳۹	۴	*	*						
۶۰	غزنستان	۲۴۸۳۴۰	۴	*	*						
۶۱	فیضی	۲۴۸۳۴۱	۳	*	*						
۶۲	شیرخوارین	۲۴۸۳۴۲	۴	*	*						
۶۳	عباس آباد	۲۴۸۳۴۳	۴	*	*						
۶۴	عباس آباد	۲۴۸۳۴۴	۳	*	*						
۶۵	عباس آباد	۲۴۸۳۴۲	۱	*	*						
۶۶	عباس آباد	۲۴۸۴۰۷	۴	*	*						
۶۷	علی آباد	۲۴۸۳۴۶	۳	*	*						
۶۸	علی آباد	۲۴۸۳۴۷	۲	*	*						
۶۹	علی خانی	۲۴۸۳۴۸	۲	*	*						
۷۰	علابین سفلی	۲۴۸۳۴۹	۲	*	*						
۷۱	علابین عرب	۲۴۸۳۵۰	۲	*	*						
۷۲	علابین کهنه	۲۴۸۳۵۱	۲	*	*						
۷۳	فیض آباد	۲۴۸۳۵۲	۲	*	*						
۷۴	قاسم دقت	۲۴۸۳۵۳	۳	*	*						
۷۵	قاسم آباد	۲۴۸۳۵۴	۳	*	*						
۷۶	قیمت آباد	۲۴۸۳۵۵	۴	*	*						
۷۷	کارگاه امفالتساز	۲۴۸۳۵۶	۲	*	*						
۷۸	کاظم آباد	۲۴۸۳۵۸	۳	*	*						
۷۹	کاظم آباد	۲۴۸۳۵۷	۳	*	*						
۸۰	کفتر آباد	۲۴۸۴۱۰	۴	*	*						
۸۱	کلاه دوز	۲۴۸۳۶۰	۳	*	*						
۸۲	کتگری	۲۴۸۳۶۱	۳	*	*						
۸۳	کوره اهنکپزی	۲۴۸۳۶۲	۳	*	*						
۸۴	کوهک	۲۴۸۳۶۳	۴	*	*						
۸۵	گلگودر	۲۴۸۳۶۴	۱	*	*						
۸۶	لایبه	۲۴۸۴۱۲	۴	*	*						
۸۷	لای عابدونی	۲۴۸۳۶۸	۴	*	*						
۸۸	محمد آباد	۲۴۸۴۱۱	۴	*	*						
۸۹	محمد آباد	۲۴۸۳۷۱	۳	*	*						
۹۰	محمد آباد	۲۴۸۳۷۰	۳	*	*						
۹۱	مزرعه ابرقوشی	۲۴۸۳۷۲	۳	*	*						
۹۲	مزرعه اخوند	۲۴۸۳۷۳	۳	*	*						
۹۳	مزرعه اخوند	۲۴۸۳۷۴	۳	*	*						
۹۴	مزرعه حاجی	۲۴۸۳۷۵	۴	*	*						
۹۵	مزرعه حاجی عبدالحمید	۲۴۸۳۷۷	۴	*	*						

کد نوع راه آبادی: جاده اسفالت ۱، جاده شوسه ۲، جاده خاکی ۳، مالرد ۴، سایر (اینجا راه آهن یا راه آبی) ۵، نامشخص ۶

نوع راه و فعالیت کشاورزی آبادیهای خالی از سکنه شهرستان

شماره ردیف	آبادی	کد آبادی	نوع راه آبادی (کد)	فعالیت کشاورزی						
				زراعت	باغداری	دامداری و دامپروری	پرورش طیور	پرورش گاو برهیم	پرورش بز و گوسفند	پرورش ماهی
۱)	۲	۳	۴	۵	۶	۷	۸	۹	۱۰	۱۱
۹۶	مزرعه خشک	۲۴۸۳۷۹	۳	*	*					
۹۷	مزرعه ریش	۲۴۸۳۸۲	۳	*	*					
۹۸	مزرعه چیب	۲۴۸۳۸۱	۴	*	*					
۹۹	مزرعه کساکم	۲۴۸۳۸۶	۳	*	*					
۱۰۰	مزرعه مشیری	۲۴۸۳۸۷	۳	*	*					
۱۰۱	مزرعه نمونه مرکز خدمات	۲۴۸۳۸۹	۳	*	*					
۱۰۲	منصور آباد	۲۴۸۳۹۱	۴	*	*					
۱۰۳	موردک	۲۴۸۳۹۳	۳	*	*					
۱۰۴	مورگار ان	۲۴۸۳۹۵	۳	*	*					
۱۰۵	میل آباد	۲۴۸۳۹۶	۴	*	*					
۱۰۶	نجدت آباد	۲۴۸۴۰۰	۳	*	*					
۱۰۷	نجدقلی	۲۴۸۴۰۱	۲	*	*					
۱۰۸	ولس آباد	۲۴۸۴۰۲	۳	*	*					
۱۰۹	هلال آباد	۲۴۸۴۰۳	۳	*	*					
۱۱۰	همت آباد	۲۴۸۴۰۴	۳	*	*					

کد نوع راه آبادی: جاده اسفالت ۱، جاده شوسه ۲، جاده خاکی ۳، مارو ۴، سایر (ایستگاه راه آهن، پاره آبی، ۵، ناشخص ۶)