

۹۱۸/۵۵۵۳۰
۱۴۵۴۳
۱۴۶۵
۱۹۲۰۲
۲۰۰

بسمه تعالی

پیشگفتار

سرشماری عمومی نفوس و مسکن در ایران به موجب قانون، هر ۱۰ سال یکبار توسط مرکز آمار ایران انجام می‌شود. تاکنون چهار سرشماری عمومی نفوس و مسکن در سالهای ۱۳۳۵، ۱۳۴۵، ۱۳۵۵ و ۱۳۶۵ به مرحله اجرا درآمده است. نخستین سرشماری، توسط اداره کل آمار عمومی، و سرشماریهای بعدی، توسط مرکز آمار ایران انجام گرفته است. سرشماری سال ۱۳۶۵، اولین سرشماری در نظام جمهوری اسلامی ایران است که علی‌رغم جنگ تحمیلی، محاصره اقتصادی و مزیقه‌های ناشی از هر یک، به حول و قوه الهی مطابق برنامه پیش‌بینی شده به نحو مطلوب به انجام رسید. سرشماری عمومی نفوس و مسکن، مناسبترین ابزار برنامه‌ریزیهای توسعه اجتماعی، اقتصادی و فرهنگی در کشور است که با ارائه آمار و اطلاعات درست، رهنمودهای لازم برای رسیدن به اهداف برنامه‌ریزیهای کوتاه‌مدت، میان‌مدت و بلندمدت را در اختیار سیاست‌گذاران، مسئولان و برنامه‌ریزان کشور قرار می‌دهد.

وسعت و عظمت کار سرشماری، مرکز آمار ایران را بر آن داشت که از نیمه دوم سال ۱۳۶۱ با برنامه‌ریزیهای دقیق، فعالیت مستمر و پیگیری را برای تهیه مقدمات سرشماری عمومی نفوس و مسکن آغاز کند. اولین قدم در این زمینه، شناخت نیازهای اساسی دستگاه‌های مسئول کشور بود که بر آن اساس، طرح مقدماتی سرشماری تهیه شد و به طور آزمایشی در مناطق شهری و روستایی سه شهرستان آستانه شرفیه از استان گیلان، سراوان از استان سیستان و بلوچستان و شادگان از استان خوزستان و نیز در چند حوزه نمونه در هر یک از استانهای دیگر به مرحله اجرا درآمد. با استفاده از نتایج حاصل از آزمایش سرشماری، پرسشنامه‌ها، فرمها و دستورالعملهای فنی و اجرایی مورد تجدید نظر قرار گرفت و بر آن اساس، طرح نهایی سرشماری تهیه و آماده اجرا شد. عملیات اجرایی سرشماری به طور همزمان در تمام نقاط کشور از تاریخ ۱۶ تا ۳۰ مهرماه سال ۱۳۶۵ انجام شد. در این مرحله، سازمان برنامه و بودجه استانها، مراکز تربیت معلم و سایر سازمانها و موسسات دولتی و همچنین نهادهای انقلاب اسلامی، همکاریهای ارزنده‌ای با مرکز آمار ایران داشتند و مردم فداکار ایران نیز با همیاری و مساعدت خود، امکان اجرای موفقیت آمیز سرشماری را فراهم آوردند.

پرسشنامه‌هایی که در جریان اجرای سرشماری تکمیل شده است، حجم عظیمی از اطلاعات آماری را در بر دارد که در جداول متعدد، برای هر یک از سطوح جغرافیایی، قابل استخراج و ارائه است. برخی از این اطلاعات در قالب نشریات نتایج سرشماری ارائه می‌شود و سایر اطلاعات در صورت نیاز و برحسب مورد، در اختیار استفاده‌کنندگان قرار خواهد گرفت.

فرهنگ آبادیهای شهرستان ، یکی از مجموعه نشریات نتایج سرشماری عمومی نفوس و مسکن است که در ۱۹۵ جلد برای ۱۹۵ شهرستان (بر اساس تقسیمات کشوری در زمان سرشماری) منتشر می شود . در هر یک از این نشریات ، ۳۹ خصوصیت عمده جمعیتی ، اجتماعی ، اقتصادی و فرهنگی برای هر یک از آبادیهای دارای سکنه و نیز جدولی در مورد آبادیهای خالی از سکنه شهرستان به تفکیک بخش و دهستان ارائه شده است . همچنین این نشریات شامل نقشه کشور (که نشان دهنده موقعیت شهرستان در داخل استان است) ، نقشه شهرستان (به تفکیک بخش و دهستان ، و موقعیت مراکز بخش ، نقاط شهری و آبادیهای دارای ۲۰۰۰ نفر جمعیت و بیشتر) و نقشه های مربوط به بخش یا بخشهای شهرستان (به تفکیک دهستان و آبادیهای دارای ۲۰ خانوار و بیشتر) است .

لازم به یادآوری است ، نقشه شهرستانها که موقعیت کلیه آبادیها (دارای سکنه و خالی از سکنه) روی آن مشخص شده ، در مرکز آمار ایران موجود و قابل ارائه به استفاده کنندگان است .

امید است این مجموعه از نشریات نتایج سرشماری بتواند اطلاعات لازم برای شناخت اوضاع اجتماعی و اقتصادی آبادیهای کشور را در اختیار تصمیم گیران ، برنامه ریزان و پژوهشگران قرار دهد .

مرکز آمار ایران

فهرست مندرجات فرهنگ آبادیهای شهرستان بندر عباس

<u>عنوان</u>	<u>صفحه</u>
تعاریف و مفاهیم مورد استفاده در سرشماری عمومی نفوس و مسکن سال ۱۳۶۵ (ویژه فرهنگ آبادیها)	
جمعیت (جامعه مورد سرشماری)	یک
خانوار	یک
اقامتگاه معمولی	دو
شهر (نقطه شهری)	دو
آبادی (نقطه روستایی)	دو
جمعیت ساکن در نقاط شهری	دو
جمعیت ساکن در نقاط روستایی	دو
سن	دو
مهاجران وارد شده	دو
محل تولد	دو
باسواد	دو
کار	سه
وضع فعالیت در ۷ روز گذشته	سه
مفاهیم به کار رفته در این نشریه	
نسبت جنسی	چهار
گروههای عمده سنی	چهار
نسبت باسوادی	چهار
ویژگیهای عمده نقاط روستایی شهرستان	
جمعیت	۱
خانوار	۴
مهاجرت	۴
سواد	۵
وضع فعالیت	۶
نقشه تقسیمات کشوری جمهوری اسلامی ایران به تفکیک استان : ۱۳۶۵	۹
نقشه شهرستان به تفکیک بخش و دهستان	۱۰

۱۱ نقشه روستایی بخش بندر خمیر شهرستان بندر عباس از اسطن هرمزگان
۱۲ نقشه روستایی بخش جاسک از شهرستان بندر عباس از استان هرمزگان (دهستانهای پیوشک ، سورک و گابریک)
۱۳ نقشه روستایی بخش جاسک از شهرستان بندر عباس از استان هرمزگان (دهستانهای بهمدی، جاسک، شرقی و غربی)
۱۴ نقشه روستایی بخش سعادت آباد از شهرستان بندر عباس از استان هرمزگان
۱۶ نقشه روستایی بخش فین شهرستان بندر عباس از استان هرمزگان
۱۷ نقشه روستایی بخش مرکزی شهرستان بندر عباس از استان هرمزگان (دهستان شمیل و تخت)
۱۸ نقشه روستایی بخش مرکزی شهرستان بندر عباس از استان هرمزگان (دهستان ایسین)

جداول

۲۰ خصوصیات اجتماعی - اقتصادی آبادیهای دارای سکنه شهرستان
۵۲ نوع راه و فعالیت کشاورزی آبادیهای خالی از سکنه شهرستان

پیوستها

فرم ۳- (پرسشنامه آبادی)

فهرست مجموعه نشریات فرهنگ آبادیهای کشور براساس نتایج سرشماری عمومی نفوس و مسکن سال ۱۳۶۵

H.A
K.S.N.
K.S.N.
K.S.N.
K.S.N.
K.S.N.
K.S.N.
K.S.N.
K.S.N.
K.S.N.

تعاریف و مفاهیم مورد استفاده در سرشماری عمومی نفوس و مسکن سال ۱۳۶۵ (ویژه فرهنگ آبادیها)

جمعیت (جامعه مورد سرشماری)

اعضای همه خانوارهای معمولی ساکن و دستجمعی که اقامتگاه معمولی آنان در زمان سرشماری در ایران قرار دارد و نیز اعضای کلیه خانوارهای معمولی غیر ساکن کشور، جامعه مورد سرشماری را تشکیل می‌دهند. اعضای هیئتهای سیاسی و سفارتخانه‌های خارجی در ایران و افراد خانواده آنان جزو جامعه مورد سرشماری محسوب نمی‌شوند، اما ایرانیان عضو هیئتهای سیاسی و سفارتخانه‌های ایران در خارج از کشور و افراد خانواده آنان، جزو جامعه مورد سرشماری به حساب می‌آیند.

خانوار

خانوار از چند نفر تشکیل می‌شود که با هم در یک اقامتگاه زندگی می‌کنند، با یکدیگر هم‌خرج هستند و معمولاً "با هم غذا می‌خورند. فردی که به تنهایی زندگی می‌کند نیز، خانوار تلقی می‌شود.
خانوار معمولی: خانوار با تعریف فوق، اکثر افراد کشور را در بر می‌گیرد و به همین دلیل این‌گونه خانوارها، "خانوار معمولی" نیز نامیده می‌شود.

خانوار معمولی ساکن: خانواری که در اقامتگاه ثابت سکونت دارد، "خانوار معمولی ساکن" نامیده می‌شود.
خانوار معمولی غیر ساکن: خانواری که در زمان سرشماری در اقامتگاه ثابتی سکونت ندارد، "خانوار معمولی غیر ساکن" نامیده می‌شود.
این دسته از خانوارها شامل سه گروه زیر است:

- ۱- خانوارهایی که در زمان سرشماری در کوچ به سر می‌برند و یا در خارج شهرها و آبادیها در زیر چادر زندگی می‌کنند.
- ۲- خانوارهایی که در محل زندگی ثابتی زندگی نمی‌کنند و به‌طور مداوم محل زندگی خود را تغییر می‌دهند، مانند کولیها.
- ۳- خانوارهایی که محل زندگی مشخص ندارند و شبها معمولاً "در پارکها، خرابه‌ها، زیرپلها و... بیتوته می‌کنند.

خانوار دستجمعی: مجموعه افرادی که به دلیل داشتن هدف یا ویژگیهای مشترک مانند تحصیل، بیماری روانی و... با هم در یک موسسه از قبیل خوابگاه دانشجویی، آسایشگاه روانی و... زندگی می‌کنند، یک خانوار دستجمعی به حساب می‌آیند. در این سرشماری، افرادی که در ندامتگاهها، بازداشتگاهها و مراکز مشابه نگهداری می‌شوند و نیز افرادی که در سربازخانهها، پادگانها، پاسگاهها، پایگاهها، یا اردوگاههای نظامی و انتظامی به‌طور جمعی به سر می‌برند و همچنین دانش‌آموزان و دانشجویان موسسات آموزشی نیروهای نظامی و انتظامی، به عنوان اعضای خانوار دستجمعی مورد سرشماری قرار نمی‌گیرند. این‌گونه افراد همراه با سایر اعضای خانوار معمولی خود سرشماری می‌شوند.

اقامتگاه معمولی

اقامتگاه معمولی خانوار، محلی است که خانوار در زمان سرشماری در آنجا زندگی می‌کند، مشروط بر اینکه اقامتگاه دیگری نداشته باشد. اقامتگاه معمولی خانواری که در زمان سرشماری پیش از یک اقامتگاه دارد، محلی است که بیشترین مدت سال را در آنجا به سر می‌برد.

شهر (نقطه شهری)

منظور از شهر، هر یک از نقاطی است که دارای شهرداری باشد.

آبادی (نقطه روستایی)

آبادی به مجموعه یک یا چند مکان و اراضی به هم پیوسته (اعم از کشاورزی و غیرکشاورزی) گفته می‌شود که خارج از محدوده شهرها واقع شده و دارای محدوده ثابتی یا عرفی مستقل باشد. اگر آبادی در زمان سرشماری، محل سکونت خانوار یا خانوارهایی باشد، " دارای سکنه " و در غیر این صورت، " خالی از سکنه " تلقی می‌شود.

جمعیت ساکن در نقاط شهری

منظور از جمعیت ساکن در نقاط شهری در هر یک از محدوده‌های بخش، شهرستان، استان یا کشور، جمعیت کلیه شهرهایی است که در همان محدوده قرار دارد و جمعیت هر شهر عبارت است از مجموع تعداد اعضای همه خانوارهای معمولی ساکن و دستجمعی که اقامتگاه معمولی آنها در زمان سرشماری در آن شهر واقع است.

جمعیت ساکن در نقاط روستایی

منظور از جمعیت ساکن در نقاط روستایی در هر یک از محدوده‌های دهستان، بخش، شهرستان، استان یا کشور، جمعیت کلیه آبادیهایی است که در همان محدوده قرار دارد و جمعیت هر آبادی عبارت است از مجموع تعداد اعضای همه خانوارهای معمولی ساکن و دستجمعی که اقامتگاه معمولی آنها در زمان سرشماری در آن آبادی واقع است.

سن

منظور از سن، تعداد سالهای کاملی است که از زمان تولد فرد گذشته است.

مهاجران وارد شده

در هر شهر یا آبادی، آن دسته از اعضای خانوارهای معمولی ساکن و دستجمعی که متولد آنجا نباشند، مهاجر شناخته می‌شوند.

محل تولد

منظور از محل تولد، آبادی یا شهری است که در زمان تولد فرد، اقامتگاه معمولی مادر او بوده است.

باسواد

کسانی که می‌توانند به فارسی یا هر زبان دیگری متن ساده‌ای را بخوانند و بنویسند، خواه مدرک رسمی داشته یا نداشته باشند، باسواد تلقی می‌شوند. همه محصلان از جمله نوآموزان سال اول ابتدایی و سوادآموزان نهضت سوادآموزی نیز باسواد به حساب می‌آیند.

کار، هر فعالیت فکری یا بدنی است که قانوناً " مجاز باشد و به منظور کسب درآمد (نقدی، غیرنقدی) صورت گیرد .

وضع فعالیت در ۷ روز گذشته

در این سرشماری، وضع فعالیت افراد در ۷ روز پیش از مراجعه مامور سرشماری مورد نظر است. هر یک از افراد از این نظر و با توجه به تعریف کار، در یکی از گروههای زیر قرار می‌گیرند:

شاغل؛ افراد زیر شاغل به حساب می‌آیند:

— کسانی که دارای شغلی هستند، اعم از اینکه در ۷ روز پیش از مراجعه مامور سرشماری کار کرده و یا به عللی از قبیل مرخصی، بیماری، تعطیل موقت محل کار و ... کار نکرده‌اند و پس از رفع علت به کار خود ادامه خواهند داد.

— کسانی که شغل مستمر نداشته ولی در ۷ روز پیش از مراجعه مامور سرشماری، حداقل دو روز کار کرده‌اند.

— کسانی که تحت عنوان کارآموز در ۷ روز پیش از مراجعه مامور سرشماری به کار اشتغال داشته‌اند.

— کسانی که دارای شغلی هستند، ولی در ۷ روز پیش از مراجعه مامور سرشماری به اقتضای فصل و ماهیت فصلی کار خود، کار نکرده‌اند (بیکاران فصلی)، مشروط بر آنکه در جستجوی کار دیگری هم نباشند.

— افرادی که به انجام خدمت وظیفه عمومی مشغول هستند.

— کسانی که در حال گذراندن دوره‌های آموزشی در دانشکده‌ها و آموزشگاههای مربوط به نیروهای نظامی و انتظامی هستند.

بیکار (جویای کار): کسانی که شاغل به حساب نمی‌آیند و در ۷ روز پیش از مراجعه مامور سرشماری در جستجوی کار بوده‌اند، بیکار (جویای کار) تلقی می‌شوند.

محصل: کسانی که شاغل، بیکار (جویای کار) محسوب نمی‌شوند و در ۷ روز پیش از مراجعه مامور سرشماری در حال تحصیل بوده‌اند، محصل به حساب می‌آیند.

خانه‌دار: خانه‌دار به کسانی گفته می‌شود که شاغل، بیکار (جویای کار) و محصل به حساب نمی‌آیند و بنا بر اظهار پاسخگو، در ۷ روز پیش از مراجعه مامور سرشماری به خانه‌داری مشغول بوده‌اند.

دارای درآمد بدون کار: کسانی که شاغل، بیکار (جویای کار) محصل و خانه‌دار محسوب نمی‌شوند و درآمدهای مستمری مانند حقوق بازنشستگی، حقوق وظیفه، درآمد املاک و مستغلات، سود سهام و ... دارند، دارای درآمد بدون کار محسوب می‌شوند.

سایر: کسانی که از نظر وضع فعالیت در ۷ روز پیش از مراجعه مامور سرشماری، در هیچ یک از گروههای بالا قابل طبقه‌بندی نیستند، در گروه سایر قرار می‌گیرند.

مفاهیم به کار رفته در این نشریه

نسبت جنسی

نسبت تعداد مردان به زنان یا زنان به مردان ، نسبت جنسی نامیده می شود . معمولاً " در این مورد نسبت تعداد مردان به زنان را محاسبه می کنند و به صورت درصد ارائه می دهند . یعنی اگر M تعداد مردان و F تعداد زنان در یک منطقه جغرافیایی باشد ، نسبت جنسی در آن منطقه عبارت خواهد بود از :

$$\text{نسبت جنسی} = \frac{M}{F} \times 100$$

گروههای عمده سنی

در مجموعه نشریات نتایج سرشماری عمومی نفوس و مسکن سال ۱۳۶۵ ، علاوه بر سنین منفرد و گروههای سنی منظم (۵ ساله و ۱۰ ساله) ، طبقه بندی سنی دیگری نیز برای جمعیت در نظر گرفته شده است که هر طبقه آن ، یک گروه عمده سنی نامیده می شود و عبارت است از :

افراد ۱ - ۵ ساله : نوباوگان

افراد ۶ - ۱۰ ساله : کودکان

افراد ۱۱ - ۱۴ ساله : نوجوانان

افراد ۱۵ - ۲۴ ساله : جوانان

افراد ۲۵ - ۶۴ ساله : میانسالان

افراد ۶۵ ساله و بیشتر : بزرگسالان

افرادی که سن آنان معلوم نبوده و یا امکان انتساب آنان به یکی از گروههای سنی وجود نداشته است ، در گروه " سن نامشخص " منظور شده است .

نسبت با سواد

این نسبت در هر جامعه از تقسیم تعداد افراد با سواد در یک سن یا گروه سنی معین به جمعیت آن سن یا گروه سنی به دست می آید و معمولاً " به صورت " درصد " بیان می شود .

ویژگیهای عمده نقاط روستایی شهرستان بندرعباس

بندرعباس یکی از شهرستانهای استان هرمزگان است که در قسمت شمالی این استان واقع شده و مرکز آن شهر بندرعباس است. این شهرستان دارای ۴ شهر بندر خمیر، بندرعباس، جاسک و حاجی آباد است. همچنین شهرستان بندرعباس به ۵ بخش شامل ۱۶ دهستان تقسیم شده و متشکل از ۲۶۷۰ آبادی دارای سکنه و ۱۴۷ آبادی خالی از سکنه است.

جمعیت

در سرشماری عمومی نفوس و مسکن مهرماه ۱۳۶۵، شهرستان بندرعباس دارای ۳۷۱۴۸۳ نفر جمعیت بوده است. از این تعداد، ۲۲۲۵۵۸ نفر ساکن در نقاط شهری، ۱۴۷۲۰۳ نفر ساکن در نقاط روستایی و بقیه غیرساکن بوده اند.

جدول ۱- تعداد آبادیهایی دارای سکنه شهرستان بر حسب بخش، به تفکیک طبقات جمعیتی

بخش	جمع	۱ تا ۲۲ نفر	۲۵ تا ۲۹ نفر	۵۰ تا ۹۹ نفر	۱۰۰ تا ۲۴۹ نفر	۲۵۰ تا ۴۹۹ نفر	۵۰۰ تا ۹۹۹ نفر	۱۰۰۰ تا ۲۴۹۹ نفر	۲۵۰۰ تا ۴۹۹۹ نفر	۵۰۰۰ نفر و بیشتر
شهرستان بندرعباس	۶۷۰	۱۲۰	۱۱۴	۱۱۹	۱۵۵	۹۰	۴۳	۲۶	۳	۰
بندر خمیر	۵۱	۷	۴	۳	۱۴	۹	۸	۵	۱	۰
جاسک	۱۱۲	۱۳	۲۶	۲۹	۲۹	۱۳	۲	۰	۰	۰
عمادت آباد	۲۰۴	۵۲	۲۷	۲۹	۲۹	۲۰	۱۰	۶	۰	۰
فین	۱۴۱	۳۱	۲۹	۲۸	۲۲	۱۱	۵	۴	۰	۰
مردزی	۱۶۲	۱۶	۱۸	۲۰	۵۰	۲۷	۱۸	۱۱	۲	۰

از جمعیت نقاط روستایی این شهرستان، ۷۴۹۴۳ نفر را مردان و ۷۲۲۶۰ نفر را زنان تشکیل می داده اند. نسبت جنسی در این جمعیت نشان می دهد که در مقابل هر ۱۰۰ نفر زن، ۱۰۴ نفر مرد وجود دارد. این نسبت در بین اطفال کمتر از یکساله ۱۰۸ و در بین افراد ۶۵ ساله و بیشتر ۱۲۳ است. پابندترین نسبت جنسی به گروه سنی جوانان (۱۵ - ۲۴ ساله) و بالاترین نسبت، به گروه سنی بزرگسالان (۶۵ ساله و بیشتر) تعلق دارد.

جدول ۲- جمعیت نقاط روستایی شهرستان برنج بخش و گروههای عمده سنی، به تفکیک جنس

نبت جنسی	زن	مرد	مردوزن		گروههای عمده سنی
			درصد	تعداد	
۱۰۴	۷۲۲۶۰	۷۴۹۴۳	۱۰۰/۰۰	۱۴۷۲۰۳	شهرستان بندرعباس
۱۰۸	۲۹۹۹	۳۲۲۴	۴/۲۳	۶۲۲۳	اطفال/کمتر از یکساله/
۱۰۲	۱۴۷۶۵	۱۵۰۳۷	۲۰/۲۵	۲۹۸۰۲	نوباوگان/۱-۵ساله/
۱۰۶	۱۱۳۳۰	۱۱۹۷۵	۱۵/۸۳	۲۳۳۰۵	کودکان/۶-۱۰ساله/
۱۰۶	۶۹۲۷	۷۲۵۲	۹/۷۰	۱۴۲۷۹	نوجوانان/۱۱-۱۴ساله/
۹۱	۱۲۵۲۳	۱۱۴۰۹	۱۶/۲۶	۲۳۹۳۲	جوانان/۱۵-۲۴ساله/
۱۰۸	۲۱۳۸۸	۲۳۰۷۲	۳۰/۲۰	۴۴۴۶۰	میانسالان/۲۵-۶۴ساله/
۱۲۳	۲۳۱۸	۲۸۵۱	۳/۵۱	۵۱۶۹	بزرگسالان/۶۵ساله و بیشتر/
*	۱۰	۲۳	۰/۰۲	۳۳	نامشخص
۹۹	۱۱۱۴۰	۱۱۰۳۴	۱۰۰/۰۰	۲۲۱۷۴	بخش بندر خمیر
۱۰۳	۴۲۱	۴۳۵	۲/۸۶	۸۵۶	اطفال/کمتر از یکساله/
۹۲	۲۵۱۵	۲۳۲۳	۲۱/۸۲	۴۸۳۸	نوباوگان/۱-۵ساله/
۱۰۰	۱۸۶۱	۱۸۶۶	۱۶/۸۱	۳۷۲۷	کودکان/۶-۱۰ساله/
۱۰۳	۱۰۴۱	۱۰۷۴	۹/۵۴	۲۱۱۵	نوجوانان/۱۱-۱۴ساله/
۷۸	۱۹۳۱	۱۵۰۳	۱۵/۴۹	۳۴۳۴	جوانان/۱۵-۲۴ساله/
۱۱۴	۲۹۸۴	۳۳۸۹	۲۸/۷۴	۶۳۷۳	میانسالان/۲۵-۶۴ساله/
۱۱۴	۳۸۷	۴۴۱	۳/۷۳	۸۲۸	بزرگسالان/۶۵ساله و بیشتر/
*	۰	۳	۰/۰۱	۳	نامشخص
۱۰۴	۶۶۳۴	۶۸۶۸	۱۰۰/۰۰	۱۳۵۰۲	بخش جامک
۹۸	۳۱۲	۳۰۷	۴/۵۸	۶۱۹	اطفال/کمتر از یکساله/
۱۰۳	۱۲۹۷	۱۳۳۰	۱۹/۴۶	۲۶۲۷	نوباوگان/۱-۵ساله/
۱۱۷	۸۹۰	۱۰۳۸	۱۴/۲۸	۱۹۲۸	کودکان/۶-۱۰ساله/
۱۱۳	۴۸۲	۵۴۶	۷/۶۱	۱۰۲۸	نوجوانان/۱۱-۱۴ساله/
۶۵	۱۰۴۷	۶۷۶	۱۲/۷۶	۱۷۲۳	جوانان/۱۵-۲۴ساله/
۱۱۰	۲۲۷۰	۲۵۰۱	۳۵/۳۴	۴۷۷۱	میانسالان/۲۵-۶۴ساله/
۱۴۰	۳۳۶	۴۶۹	۵/۹۶	۸۰۵	بزرگسالان/۶۵ساله و بیشتر/
*	۰	۱	۰/۰۱	۱	نامشخص

* محاسبه مفهومی ندارد.

جدول ۲- جمعیت نقاط روستایی شهرستان برنج بخش و گروه‌های عمده سنی، به تفکیک جنس (دنباله)

نسبت جنسی	زن	مرد	مردوزن		گروه‌های عمده سنی
			درصد	تعداد	
۱۰۲	۱۷۶۴۰	۱۸۰۴۸	۱۰۰/۰۰	۲۵۶۸۸	بخش سعادت آباد
۱۱۰	۷۲۸	۷۹۸	۴/۲۸	۱۵۲۶	اطفال / کمتر از یکساله /
۱۰۳	۲۴۹۹	۲۶۲۱	۱۹/۹۵	۷۱۲۰	نوباوگان / ۱-۵ ساله /
۱۰۳	۲۸۹۲	۲۹۸۷	۱۶/۴۷	۵۸۷۹	کودکان / ۶-۱۰ ساله /
۱۰۳	۱۷۶۴	۱۸۱۰	۱۰/۰۱	۳۵۷۴	نوجوانان / ۱۱-۱۴ ساله /
۹۸	۲۹۸۵	۲۹۲۷	۱۶/۵۷	۵۹۱۲	جوانان / ۱۵-۲۴ ساله /
۱۰۰	۵۳۱۷	۵۳۳۹	۲۹/۸۶	۱۰۶۵۶	میانسالان / ۲۵-۶۴ ساله /
۱۲۵	۴۵۲	۵۶۴	۲/۸۵	۱۰۱۶	بزرگسالان / ۶۵ ساله و بیشتر /
*	۳	۲	۰/۰۱	۵	نامشخص
۱۰۵	۱۰۲۷۵	۱۰۷۵۸	۱۰۰/۰۰	۲۱۰۳۳	بخش فین
۱۱۰	۳۹۹	۴۴۰	۳/۹۹	۸۳۹	اطفال / کمتر از یکساله /
۱۰۲	۱۸۸۴	۱۹۱۸	۱۸/۰۸	۳۸۰۲	نوباوگان / ۱-۵ ساله /
۱۰۲	۱۶۲۱	۱۶۵۶	۱۵/۵۸	۳۲۷۷	کودکان / ۶-۱۰ ساله /
۱۱۰	۱۰۹۶	۱۲۰۱	۱۰/۹۲	۲۲۹۷	نوجوانان / ۱۱-۱۴ ساله /
۱۰۱	۱۸۲۴	۱۸۳۸	۱۷/۴۱	۳۶۶۲	جوانان / ۱۵-۲۴ ساله /
۱۰۵	۲۱۱۹	۲۲۷۴	۳۰/۴۰	۴۳۹۳	میانسالان / ۲۵-۶۴ ساله /
۱۳۰	۳۳۱	۴۲۹	۲/۶۱	۷۶۰	بزرگسالان / ۶۵ ساله و بیشتر /
*	۱	۲	۰/۰۱	۳	نامشخص
۱۰۶	۲۶۵۷۱	۲۸۲۳۵	۱۰۰/۰۰	۵۴۸۰۶	بخش مرکزی
۱۰۹	۱۱۳۹	۱۲۴۴	۴/۳۵	۲۳۸۳	اطفال / کمتر از یکساله /
۱۰۵	۵۵۷۰	۵۸۴۵	۲۰/۸۳	۱۱۴۱۵	نوباوگان / ۱-۵ ساله /
۱۰۹	۴۰۶۶	۴۴۳۸	۱۵/۵۰	۸۴۹۴	کودکان / ۶-۱۰ ساله /
۱۰۷	۲۵۴۴	۲۷۲۱	۹/۶۱	۵۲۶۵	نوجوانان / ۱۱-۱۴ ساله /
۹۴	۴۷۳۶	۴۴۶۵	۱۶/۷۹	۹۲۰۱	جوانان / ۱۵-۲۴ ساله /
۱۱۱	۷۶۹۸	۸۵۶۹	۲۹/۶۸	۱۶۲۶۷	میانسالان / ۲۵-۶۴ ساله /
۱۱۷	۸۱۲	۹۴۸	۳/۲۱	۱۷۶۰	بزرگسالان / ۶۵ ساله و بیشتر /
*	۶	۱۵	۰/۰۴	۲۱	نامشخص

* محاسبه مفهوم ندارد.

خانوار

در سرشماری مهرماه ۱۳۶۵، شهرستان بندرعباس دارای ۷۲۵۸۸ خانوار بوده است. از این تعداد، ۴۳۱۳۰ خانوار ساکن در نقاط شهری و ۲۸۵۴۷ خانوار ساکن در نقاط روستایی و بقیه غیر ساکن بوده‌اند.

جدول ۳- تعداد آبادیهایی دارای سکنه شهرستان بر حسب بخش، به تفکیک گروه بندی تعداد خانوار

بخش	جمع	۱ خانوار	۵ خانوار	۱۰ خانوار	۲۰ خانوار	۵۰ خانوار	۱۰۰ خانوار	۲۰۰ خانوار	۵۰۰ خانوار	۱۰۰۰ خانوار
شهرستان بندرعباس	۶۷۰	۱۱۰	۱۰۶	۱۲۷	۱۶۰	۹۵	۴۶	۲۴	۲	۰
بندر خمیر	۵۱	۶	۵	۴	۱۰	۱۳	۸	۵	۰	۰
چابک	۱۱۲	۹	۱۷	۲۸	۲۷	۱۸	۳	۰	۰	۰
سعادت آباد	۲۰۴	۵۲	۳۷	۳۲	۳۸	۲۷	۱۲	۶	۰	۰
نیرن	۱۴۱	۳۰	۲۹	۲۷	۲۵	۱۳	۴	۳	۰	۰
مرکزی	۱۶۲	۱۳	۱۸	۲۶	۵۰	۲۴	۱۹	۱۰	۲	۰

متوسط تعداد افراد در خانوارهای معمولی ساکن نقاط روستایی این شهرستان، ۵/۱ نفر است. بیشترین تعداد خانوار، مربوط به خانوارهای ۴ نفره و کمترین آن مربوط به خانوارهای ۹ نفره است.

جدول ۴- خانوارهای معمولی ساکن نقاط روستایی شهرستان بر حسب بخش، به تفکیک تعداد افراد در خانوار

بخش	جمع	۱ نفر	۲ نفر	۳ نفر	۴ نفر	۵ نفر	۶ نفر	۷ نفر	۸ نفر	۹ نفر	۱۰ نفر
شهرستان بندرعباس	۲۸۵۴۷	۱۶۷۶	۳۷۰۶	۲۲۸۹	۳۹۰۵	۳۶۱۹	۳۴۰۵	۳۰۷۷	۲۸۶۹	۱۲۶۲	۱۶۲۹
بندر خمیر	۴۰۰۸	۱۷۸	۳۹۹	۴۳۷	۵۲۵	۵۲۵	۵۲۰	۴۷۵	۴۱۷	۲۰۶	۳۱۶
چابک	۳۲۸۰	۲۱۸	۶۴۰	۵۲۲	۵۲۴	۴۳۱	۳۳۲	۲۴۱	۱۷۴	۴۹	۴۷
سعادت آباد	۶۶۲۱	۴۳۱	۹۳۹	۷۷۸	۸۹۵	۸۷۸	۸۰۰	۷۹۳	۷۲۵	۳۲۵	۳۴۷
نیرن	۴۰۱۷	۲۷۶	۵۴۱	۴۶۹	۴۷۱	۴۹۰	۴۳۸	۴۱۱	۴۳۱	۲۱۵	۲۷۵
مرکزی	۱۰۳۱۱	۴۷۳	۱۱۸۷	۱۱۸۲	۱۴۹۰	۱۲۹۵	۱۳۰۴	۱۱۵۷	۱۱۱۲	۴۶۷	۶۴۴

مهاجرت

در سرشماری عمومی نفوس و مسکن مهرماه ۱۳۶۵، ۸۹/۶ درصد از جمعیت نقاط روستایی شهرستان بندرعباس در همان آبادی که در زمان سرشماری اقامت داشته‌اند متولد شده‌اند. مقایسه محل تولد افراد با محلی که در زمان سرشماری در آنجا اقامت داشته‌اند نشان می‌دهد که ۶/۷ درصد جمعیت نقاط روستایی این شهرستان از آبادی به آبادی و ۲/۱ درصد از شهر به آبادی، در طول زندگی‌شان مهاجرت کرده‌اند.

(۱) شامل ۱۰ خانوار دستجمعی و ۲۸۵۴۷ خانوار معمولی ساکن است.

جدول ۵ جمعیت نقاط روستایی شهرستان بروجرد گروهای عمده شنی، بتفکیک محل تولد

اظهار شده	موتله در جای دیگر			موتله در آبادی محل اقامت	جمع	گروههای عمده شنی
	خارج از کشور	شهر	آبادی			
۱۲۵۷	۹۸۱	۳۱۲۴	۹۹۲۱	۱۳۱۹۲۰	۱۴۷۲۰۳	شهرستان بندر عباس
۱۲۰	۳	۲۷	۱۱۱	۵۹۵۲	۶۲۲۳	اطفال / کمتر از یکساله /
۵۴۰	۴۸	۴۲۳	۹۴۸	۲۷۸۴۳	۲۹۸۰۲	نویا و زنان / ۱-۵ ساله /
۱۱۶	۱۰۷	۲۰۳	۱۰۱۹	۲۱۷۶۰	۲۳۲۰۵	کودکان / ۶-۱۰ ساله /
۹۳	۷۶	۱۵۹	۷۸۹	۱۳۱۶۲	۱۴۲۷۹	نوجوانان / ۱۱-۱۴ ساله /
۱۱۵	۳۶۷	۷۲۲	۱۹۷۴	۲۰۷۵۴	۲۳۹۳۲	جوانان / ۱۵-۲۴ ساله /
۲۴۰	۲۷۴	۱۴۲۷	۴۵۹۴	۲۷۸۲۵	۴۴۴۶۰	میانسالان / ۲۵-۶۴ ساله /
۳۳	۲	۵۳	۴۸۳	۴۵۹۸	۵۱۶۹	بزرگسالان / ۶۵ ساله و بیشتر /
۰	۴	۰	۳	۲۶	۳۳	نامشخص

سواد

در سرشماری مهرماه ۱۳۶۵ شهرستان بندرعباس، از ۱۱۱۱۷۸ نفر جمعیت ۶ ساله و بیشتر نقاط روستایی این شهرستان، ۴۵/۲ درصد باسواد بوده‌اند. نسبت باسوادی در این جمعیت برای مردان، ۵۵/۸ درصد و برای زنان، ۳۴/۲ درصد بوده است. این نسبت برای افراد لازم‌التعلیم (۶-۱۴ ساله)، ۷۳/۶ درصد و برای افراد ۱۵ ساله و بیشتر، ۳۰/۷ درصد بوده است.

جدول ۶- درصد باسوادان بی‌سوادین جمعیت ۶ ساله و بیشتر نقاط روستایی شهرستان بروجرد گروهای عمده شنی بتفکیک جنس

اظهار شده	بی‌سواد		باسواد		جمع	گروههای عمده شنی
	زن	مرد	زن	مرد		
۰/۴۷	۶۵/۲۰	۴۲/۷۶	۲۴/۱۸	۵۵/۸۲	۱۰۰/۰۰	شهرستان بندر عباس
۱/۱۷	۳۴/۷۸	۱۷/۲۷	۶۳/۹۹	۸۱/۶۲	۱۰۰/۰۰	کودکان / ۶-۱۰ ساله /
۰/۲۲	۳۶/۵۴	۱۴/۴۳	۶۳/۲۰	۸۵/۳۹	۱۰۰/۰۰	نوجوانان / ۱۱-۱۴ ساله /
۰/۱۴	۵۷/۵۶	۲۴/۵۳	۴۲/۲۶	۷۵/۲۸	۱۰۰/۰۰	جوانان / ۱۵-۲۴ ساله /
۰/۲۸	۹۱/۸۵	۷۰/۴۸	۷/۸۵	۲۹/۲۵	۱۰۰/۰۰	میانسالان / ۲۵-۶۴ ساله /
۱/۱۲	۹۷/۱۵	۹۱/۲۰	۱/۲۱	۸/۱۰	۱۰۰/۰۰	بزرگسالان / ۶۵ ساله و بیشتر /
۰/۴۶	۶۶/۸۶	۳۸/۵۲	۲۲/۶۷	۶۱/۰۴	۱۰۰/۰۰	بخش بندر خمیر
۱/۴۲	۳۵/۳۶	۱۶/۸۳	۶۳/۱۹	۸۱/۷۸	۱۰۰/۰۰	کودکان / ۶-۱۰ ساله /
۰/۱۴	۴۰/۴۴	۱۲/۸۵	۵۹/۵۶	۸۶/۸۷	۱۰۰/۰۰	نوجوانان / ۱۱-۱۴ ساله /
۰/۰۹	۶۶/۴۹	۱۹/۶۳	۳۳/۲۵	۸۰/۲۷	۱۰۰/۰۰	جوانان / ۱۵-۲۴ ساله /
۰/۱۶	۹۱/۸۹	۵۹/۹۲	۷/۹۸	۳۹/۸۹	۱۰۰/۰۰	میانسالان / ۲۵-۶۴ ساله /
۰/۷۲	۹۸/۱۹	۹۲/۷۴	۰/۵۲	۷/۰۳	۱۰۰/۰۰	بزرگسالان / ۶۵ ساله و بیشتر /

جدول ۶- درمید بسوادان بی سوادان و جمعیت عساکر بیشتر نقاط روستایی شهرستان بر حسب جنس و گروه های عمرهائی بقلکت جنس (دنباله)

انگاره شده	بی سواد		باسواد		جمع	گروه های عمرهائی
	زن	مرد	زن	مرد		
۰/۲۲	۹۲/۴۰	۷۵/۲۲	۷/۲۲	۲۴/۵۸	۱۰۰/۰۰	بخش جامک
۰/۴۱	۸۱/۲۵	۵۱/۳۵	۱۸/۲۰	۴۸/۲۷	۱۰۰/۰۰	کودکان/ ۶-۱۰ ساله /
۰/۰۰	۸۴/۸۵	۴۷/۴۴	۱۵/۱۵	۵۲/۵۶	۱۰۰/۰۰	نوجوانان/ ۱۱-۱۴ ساله /
۰/۲۲	۹۰/۸۳	۶۱/۳۹	۸/۹۸	۳۸/۳۱	۱۰۰/۰۰	جوانان/ ۱۵-۲۴ ساله /
۰/۲۵	۹۷/۹۳	۹۰/۵۲	۱/۷۲	۹/۲۲	۱۰۰/۰۰	میان سالان/ ۲۵-۶۴ ساله /
۰/۰۰	۰۰/۰۰	۹۸/۷۲	۰/۰۰	۱/۲۸	۱۰۰/۰۰	بزرگسالان/ ۶۵ ساله و بیشتر /
۰/۴۸	۵۸/۵۰	۳۹/۹۱	۴۰/۹۸	۵۹/۶۳	۱۰۰/۰۰	بخش سعادت آباد
۱/۴۱	۲۱/۵۱	۱۰/۲۸	۷۷/۰۱	۸۸/۲۸	۱۰۰/۰۰	کودکان/ ۶-۱۰ ساله /
۰/۲۲	۲۴/۲۶	۱۰/۱۷	۷۵/۴۵	۸۹/۶۷	۱۰۰/۰۰	نوجوانان/ ۱۱-۱۴ ساله /
۰/۰۵	۴۷/۶۰	۲۰/۵۷	۵۲/۳۶	۷۹/۳۶	۱۰۰/۰۰	جوانان/ ۱۵-۲۴ ساله /
۰/۲۲	۹۲/۹۱	۷۲/۰۹	۶/۹۲	۲۷/۶۵	۱۰۰/۰۰	میان سالان/ ۲۵-۶۴ ساله /
۱/۲۸	۹۶/۲۴	۸۸/۱۲	۱/۵۵	۱۱/۲۵	۱۰۰/۰۰	بزرگسالان/ ۶۵ ساله و بیشتر /
۰/۶۱	۵۸/۰۵	۴۰/۵۶	۴۱/۲۳	۵۸/۹۴	۱۰۰/۰۰	بخش فین
۱/۶۲	۳۰/۱۰	۱۴/۳۱	۶۸/۱۱	۸۴/۲۴	۱۰۰/۰۰	کودکان/ ۶-۱۰ ساله /
۰/۳۰	۲۵/۹۱	۹/۹۱	۷۳/۶۳	۸۹/۹۳	۱۰۰/۰۰	نوجوانان/ ۱۱-۱۴ ساله /
۰/۱۱	۴۲/۴۳	۲۰/۷۳	۵۷/۴۰	۷۹/۲۲	۱۰۰/۰۰	جوانان/ ۱۵-۲۴ ساله /
۰/۳۶	۸۸/۹۴	۷۰/۰۱	۱۰/۷۱	۲۹/۶۳	۱۰۰/۰۰	میان سالان/ ۲۵-۶۴ ساله /
۱/۷۱	۹۶/۰۷	۸۷/۸۸	۰/۹۱	۱۱/۴۲	۱۰۰/۰۰	بزرگسالان/ ۶۵ ساله و بیشتر /
۰/۴۷	۶۵/۳۱	۴۱/۷۹	۳۴/۱۸	۵۷/۸۰	۱۰۰/۰۰	بخش مرکزی
۰/۸۸	۳۵/۶۴	۱۵/۲۹	۶۳/۴۸	۸۳/۸۳	۱۰۰/۰۰	کودکان/ ۶-۱۰ ساله /
۰/۲۵	۳۸/۸۸	۱۳/۲۷	۶۰/۸۱	۸۶/۵۵	۱۰۰/۰۰	نوجوانان/ ۱۱-۱۴ ساله /
۰/۲۱	۵۸/۶۶	۲۴/۷۷	۴۱/۰۵	۷۵/۱۲	۱۰۰/۰۰	جوانان/ ۱۵-۲۴ ساله /
۰/۳۶	۹۰/۴۹	۶۷/۹۹	۹/۰۹	۳۱/۷۱	۱۰۰/۰۰	میان سالان/ ۲۵-۶۴ ساله /
۱/۴۸	۹۶/۴۳	۹۰/۰۸	۱/۹۷	۸/۵۴	۱۰۰/۰۰	بزرگسالان/ ۶۵ ساله و بیشتر /

وضع فعالیت

در سرشماری مهرماه ۱۳۶۵/۱۰/۳۴ درصد جمعیت ۱۰ ساله و بیشتر نقاط روستایی شهرستان بندرعباس و افراد شاغل و بیکار (جویای کار) تشکیل می دادند. نسبت افراد شاغل به جمعیت ۱۰ ساله و بیشتر در نقاط روستایی این شهرستان، ۲۶/۹ درصد بوده است. این نسبت برای مردان، ۵۱/۳ درصد و برای زنان، ۱/۶ درصد بوده است.

جدول ۲- جمعیت ۱۰ ساله و بیشتر نقاط روستایی شهرستان بر حسب جنس و وضع فعالیت، به تفکیک جنس

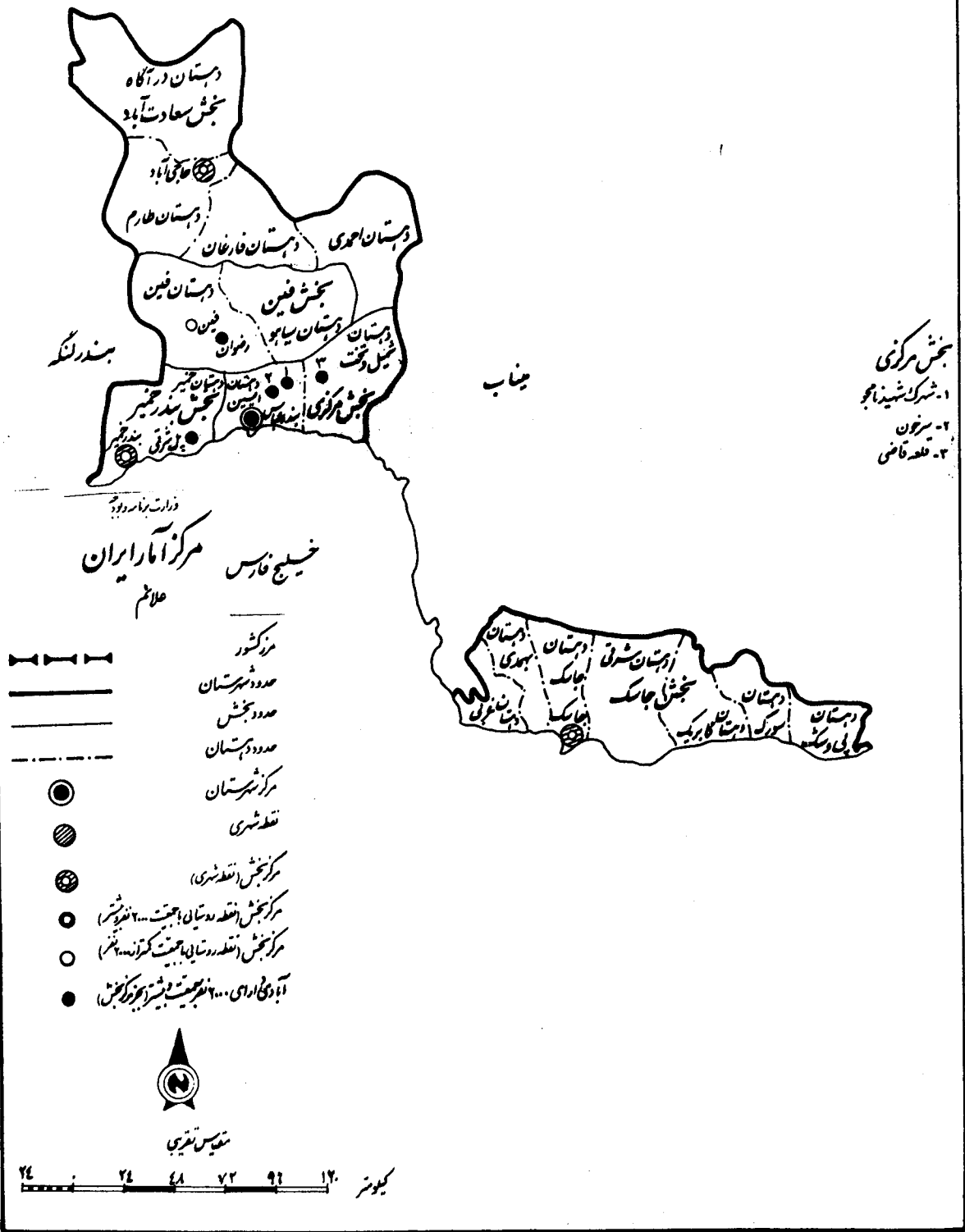
زن		مرد		مرد و زن		وضع فعالیت
درصد	تعداد	درصد	تعداد	درصد	تعداد	
۱۰۰/۰۰	۴۵۲۰۹	۱۰۰/۰۰	۴۶۸۸۴	۱۰۰/۰۰	۹۲۰۹۳	شهرستان بندر عباس
۱/۶۰	۷۲۲	۵۱/۳۲	۲۴۰۶۳	۲۶/۹۱	۲۴۷۸۵	شاغل
۲/۰۴	۹۲۱	۱۲/۱۶	۵۷۰۲	۷/۱۹	۶۶۲۳	بیکار / جویای کار /
۱۰/۵۹	۴۷۸۷	۲۰/۰۹	۹۴۳۶	۱۵/۴۳	۱۴۲۰۸	محصل
۷۴/۰۰	۳۳۴۵۳	۲/۰۶	۹۶۶	۳۷/۳۷	۳۴۴۱۹	خانه دار
۰/۷۱	۳۲۱	۱/۸۲	۸۵۵	۱/۲۸	۱۱۷۶	دار ای در امدیدون کار
۱۰/۴۳	۴۷۱۶	۱۲/۲۲	۵۷۷۲	۱۱/۳۴	۱۰۴۴۳	سایر
۰/۶۴	۲۸۹	۰/۳۲	۱۵۰	۰/۴۸	۴۳۹	اظهار نشده
۱۰۰/۰۰	۶۶۵۱	۱۰۰/۰۰	۶۷۴۰	۱۰۰/۰۰	۱۳۳۹۱	بخش بندر خمیر
۱/۲۰	۸۰	۴۲/۵۴	۲۸۶۷	۱۰/۲۲	۲۹۴۷	شاغل
۲/۰۱	۱۳۴	۲۰/۹۸	۱۴۱۴	۱۱/۵۶	۱۵۴۸	بیکار / جویای کار /
۹/۸۰	۶۵۲	۲۱/۲۵	۱۴۳۹	۱۵/۶۱	۲۰۹۱	محصل
۷۸/۶۲	۵۲۲۹	۱/۲۲	۸۲	۳۹/۶۶	۵۳۱۱	خانه دار
۰/۴۸	۳۲	۲/۰۸	۱۴۰	۱/۲۸	۱۷۲	دار ای در امدیدون کار
۷/۲۲	۴۸۰	۱۱/۴۷	۷۷۳	۹/۳۶	۱۲۵۲	سایر
۰/۶۶	۴۴	۰/۳۷	۲۵	۰/۵۲	۶۹	اظهار نشده
۱۰۰/۰۰	۴۳۰۰	۱۰۰/۰۰	۴۳۶۷	۱۰۰/۰۰	۸۶۶۷	بخش جامک
۰/۷۹	۳۴	۵۲/۲۱	۲۲۸۰	۲۶/۷۰	۲۳۱۴	شاغل
۱/۰۷	۴۶	۱۴/۹۳	۶۵۲	۸/۰۵	۶۹۸	بیکار / جویای کار /
۱/۵۳	۶۶	۹/۷۳	۴۲۵	۵/۶۷	۴۹۱	محصل
۸۳/۲۳	۲۵۷۹	۱/۷۴	۷۶	۴۲/۱۷	۳۶۵۵	خانه دار
۱/۳۳	۵۷	۲/۷۹	۱۲۲	۲/۰۷	۱۷۹	دار ای در امدیدون کار
۱۱/۶۵	۵۰۱	۱۸/۴۳	۸۰۵	۱۵/۰۷	۱۳۰۶	سایر
۰/۴۰	۱۷	۰/۱۶	۷	۰/۲۸	۲۴	اظهار نشده

جدول ۷- جمعیت ۱۰ ساله و بیشتر نقاط روستایی شهرستان بر حسب جنس و وضع فعالیت، به تفکیک جنس (دنباله)

زن		مرد		مرد و زن		وضع فعالیت
درصد	تعداد	درصد	تعداد	درصد	تعداد	
۱۰۰/۰۰	۱۱۰۲۷	۱۰۰/۰۰	۱۱۱۸۰	۱۰۰/۰۰	۲۲۲۰۷	بخش سعادت آباد
۱/۴۴	۱۵۹	۵۴/۴۵	۶۰۸۷	۲۸/۱۳	۶۲۴۶	شاغل
۲/۶۹	۲۹۷	۱۱/۷۷	۱۳۱۶	۷/۲۶	۱۶۱۳	بیکار / جویای کار /
۱۳/۳۵	۱۴۷۲	۲۰/۹۴	۲۳۴۱	۱۷/۱۷	۳۸۱۳	محصل
۷۱/۲۲	۷۸۶۵	۱/۶۹	۱۸۹	۲۶/۲۷	۸۰۵۴	خانه دار
۰/۶۰	۶۶	۱/۰۶	۱۱۹	۰/۸۳	۱۸۵	دار ای در امدیدون کار
۹/۸۸	۱۰۹۰	۹/۷۲	۱۰۸۷	۹/۸۰	۲۱۷۷	سایر
۰/۷۱	۷۸	۰/۳۷	۴۱	۰/۵۴	۱۱۹	اظهار نشده
۱۰۰/۰۰	۶۶۷۴	۱۰۰/۰۰	۷۰۶۰	۱۰۰/۰۰	۱۳۷۳۴	بخش فین
۱/۹۶	۱۳۱	۵۵/۳۰	۳۹۰۴	۲۹/۲۸	۴۰۳۵	شاغل
۱/۹۶	۱۳۱	۸/۶۷	۶۱۲	۵/۴۱	۷۴۳	بیکار / جویای کار /
۱۳/۸۹	۹۲۷	۲۲/۵۸	۱۵۹۴	۱۸/۳۶	۲۵۲۱	محصل
۷۰/۹۵	۴۷۳۵	۱/۵۷	۱۱۱	۳۵/۲۸	۴۸۴۶	خانه دار
۰/۷۰	۴۷	۱/۴۴	۱۰۲	۱/۰۸	۱۴۹	دار ای در امدیدون کار
۹/۷۲	۶۴۹	۱۰/۴۴	۷۱۶	۹/۹۴	۱۳۶۵	سایر
۰/۸۱	۵۴	۰/۳۰	۲۱	۰/۵۵	۷۵	اظهار نشده
۱۰۰/۰۰	۱۶۵۵۷	۱۰۰/۰۰	۱۷۵۳۷	۱۰۰/۰۰	۳۴۰۹۴	بخش مرکزی
۱/۹۲	۳۱۸	۵۰/۸۹	۸۹۲۵	۲۷/۱۱	۹۲۴۳	شاغل
۱/۸۹	۳۱۳	۹/۷۴	۱۷۰۸	۵/۹۳	۲۰۲۱	بیکار / جویای کار /
۱۰/۰۹	۱۶۷۰	۲۰/۶۵	۳۶۲۲	۱۵/۵۲	۵۲۹۲	محصل
۷۲/۷۵	۱۲۰۴۵	۲/۹۰	۵۰۸	۳۶/۸۲	۱۲۵۵۲	خانه دار
۰/۷۲	۱۱۹	۲/۱۲	۳۷۲	۱/۴۴	۴۹۱	دار ای در امدیدون کار
۱۲/۰۶	۱۹۹۶	۱۳/۳۸	۲۳۴۶	۱۲/۷۴	۴۳۴۲	سایر
۰/۵۸	۹۶	۰/۳۲	۵۶	۰/۴۵	۱۵۲	اظهار نشده

نقشه شهرستان بندرعباس به تفکیک بخش و دهستان

سرشاری عمومی همسرماه سال ۱۳۶۵



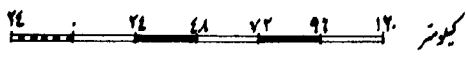
بخش مرکزی
 ۱- شهرک شهید باجو
 ۲- سرخون
 ۳- قلعه قاضی

خلیج فارس مرکز آمار ایران
 علامت

- مرکز شهرستان
- حدود شهرستان
- حدود بخش
- حدود دهستان
- مرکز شهرستان
- نقطه شهری
- مرکز بخش (نقطه شهری)
- مرکز بخش (نقطه دولتی) - جمعیت ۱۰۰۰ نفر و بیشتر
- مرکز بخش (نقطه دولتی) - جمعیت ۱۰۰ نفر تا ۱۰۰۰ نفر
- آبادی اداری - جمعیت ۱۰۰ نفر و بیشتر - مرکز بخش



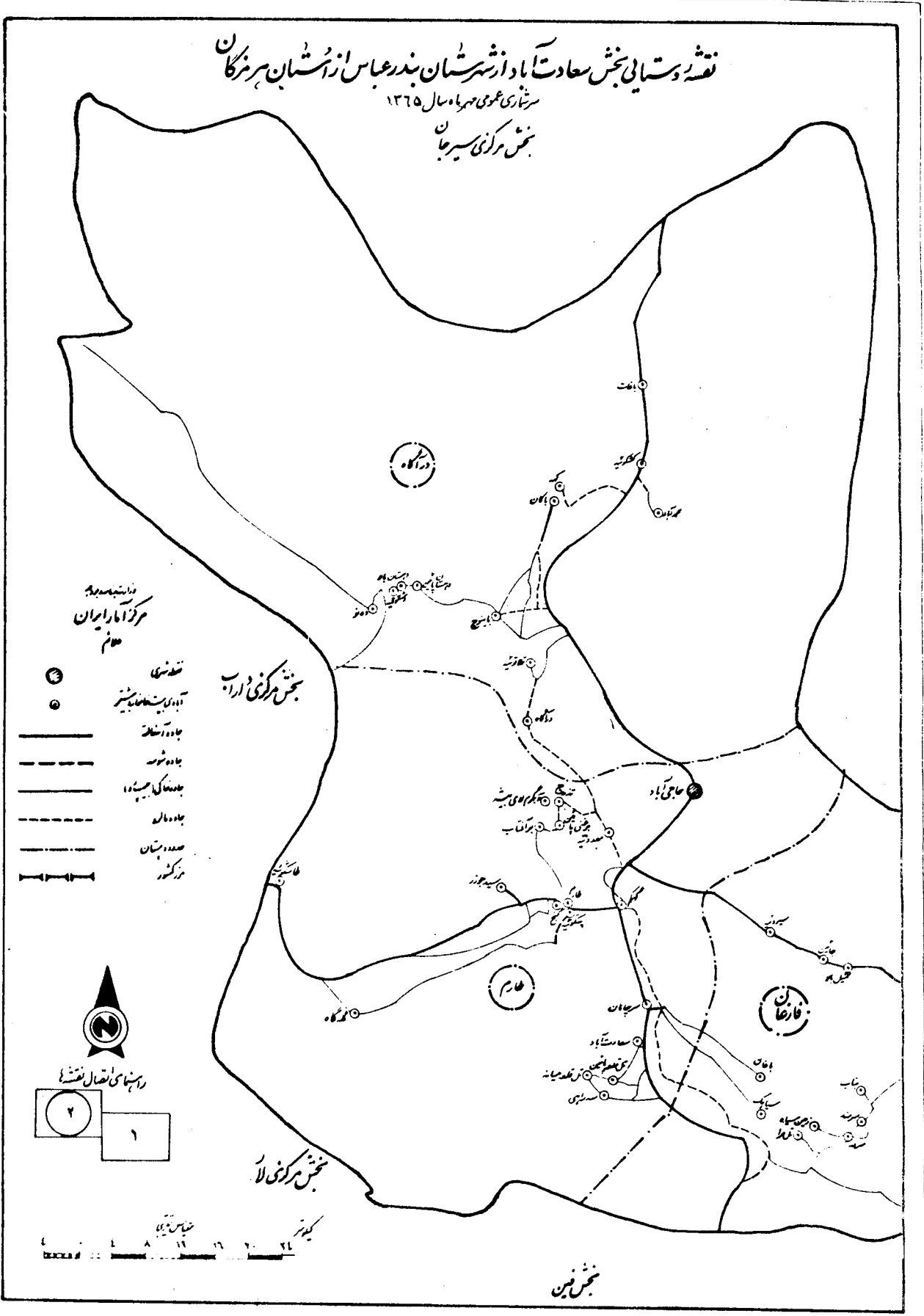
نقیس تقریبی



نقشه روستای بخش سعادت آباد از شهرستان بندرعباس از شهرستان هرمزگان

سرشماری عمومی همراه سال ۱۳۶۵

بخش مرکزی سیرجان

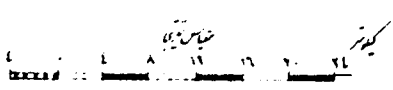


- دانشگاه
مرکز ادارات ایران
مقام
- نقطه
 - آبادی یا بندر
 - جاده آسفالت
 - - - - جاده شوسه
 - جاده سنگی یا چوبی
 - - - - جاده خاکی
 - حدود استان
 - مرکز شهر

رشته‌های اتصال نقشه

۲

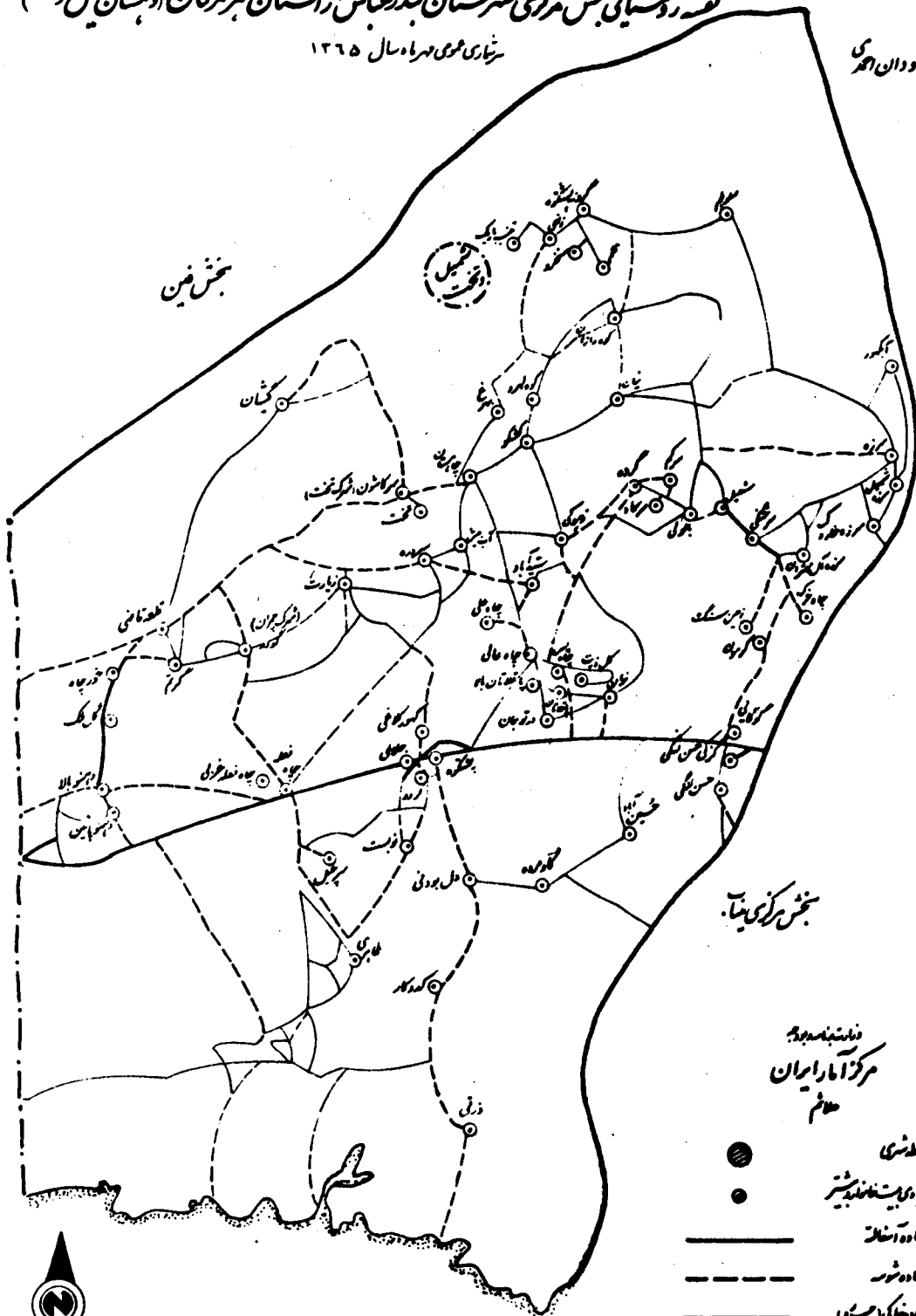
۱



نقشه روستایی بخش مرکزی شهرستان بند عباس از شهرستان هرمزگان (بهمنام شمال تخت)

شماره عمومی هر ماه سال ۱۳۶۵

بخش رودان هرمز



بخش فیض

بخش مرکزی بند

فانسیه بند
مرکز آمار ایران
سلام

- قطعی
- آبادییت خانگی
- جاده آسفالت
- جاده شتر
- جاده خاکی
- جاده خاکی
- حدود استان
- مرز کشور



تعیین نوبت

کیلومتر



خصوصیات اجتماعی - اقتصادی آبادیهای دارای سکنه شهرستان بندرعباس

شماره ردیف آبادی	آبادی	کد آبادی	نوع راه آبادی (کد)	تعداد خانوار	کل جمعیت	جمعیت عمال و پیشه	جمعیت باسواد	جمعیت نائل	نقایب کشاورزی						
									پرورش ماهی	پرورش زنبورسل	پرورش گاو برنجیم	پرورش طیور	دامداری دامپروری	باغداری	زراعت
۱	۲	۳	۴	۵	۶	۷	۸	۹	۱۰	۱۱	۱۲	۱۳	۱۴	۱۵	۱۶
	بخش بندر خمیر			۴۰۰۹	۲۲۱۷۴	۱۶۴۸۰	۷۷۲۲	۲۹۶۲	۱۶	۱۵	۴۴	۱	۰	۰	۰
	دهستان خمیر			۴۰۰۹	۲۲۱۷۴	۱۶۴۸۰	۷۷۲۲	۲۹۶۲	۱۶	۱۵	۴۴	۱	۰	۰	۰
۱	ابکر م	۲۵۱۴۱۲	۲	۱	۱	۱	۰	۱	۱۶	۱۵	*				
۲	ار ایی	۲۵۱۴۱۴	۱	۸۱	۴۵۲	۲۲۶	۱۸۲	۷۲	۱۶	۱۵	*				
۳	اشتابی	۲۵۱۴۱۵	۲	۲	۱۵	۹	۵	۳	۱۶	۱۵	*				
۴	السدرویش	۲۵۱۴۱۶	۱	۲۴	۱۱۸	۸۸	۴۶	۱۷	۱۶	۱۵	*				
۵	اشکور ان	۲۵۱۴۱۷	۱	۱۲۲	۷۹۸	۵۶۰	۲۴۵	۵۰	۱۶	۱۵	*				
۶	بیانی آباد	۲۵۱۴۱۸	۳	۱۵	۷۲	۶۲	۲	۷	۱۶	۱۵	*				
۷	برکه سلطان	۲۵۱۴۲۰	۲	۲۲	۱۰۸	۷۶	۳	۲۸	۱۶	۱۵	*				
۸	بمستانو	۲۵۱۴۲۱	۳	۱۴۸	۹۰۲	۷۰۹	۴۰۵	۱۲۱	۱۶	۱۵	*				
۹	بلندو	۲۵۱۴۲۲	۲	۱۲۹	۷۱۴	۵۶۰	۲۹۳	۸۱	۱۶	۱۵	*				
۱۰	پارو	۲۵۱۴۲۳	۴	۶	۲۵	۲۲	۱	۵	۱۶	۱۵	*				
۱۱	پل اشکور	۲۵۱۴۲۵	۳	۶۲	۲۲۶	۲۵۸	۹۸	۳۸	۱۶	۱۵	*				
۱۲	پل شرفی	۲۵۱۴۲۶	۱	۴۲۸	۲۷۲۰	۲۱۲۰	۱۱۰۰	۳۷۷	۱۶	۱۵	*				
۱۳	پل دل کشی	۲۵۱۴۲۷	۳	۷۸	۴۳۰	۲۲۶	۱۲۵	۵۴	۱۶	۱۵	*				
۱۴	پی پور	۲۵۱۴۲۸	۲	۱۲	۶۱	۴۱	۶	۱۴	۱۶	۱۵	*				
۱۵	تازگو	۲۵۱۴۲۹	۴	۱	۸	۷	۰	۱	۱۶	۱۵	*				
۱۶	تکبیه خانی	۲۵۱۴۳۰	۲	۵۸	۲۹۳	۱۹۸	۳۹	۸۷	۱۶	۱۵	*				
۱۷	تنگ خیره	۲۵۱۴۳۱	۴	۲	۲	۲	۰	۰	۱۶	۱۵	*				
۱۸	تهرو	۲۵۱۴۳۲	۲	۲	۱۱	۱۱	۰	۳	۱۶	۱۵	*				
۱۹	چارو	۲۵۱۴۳۶	۱	۲۰	۱۰۸	۸۰	۲۹	۸	۱۶	۱۵	*				
۲۰	چاه حارثی	۲۵۱۴۳۸	۲	۴۰	۲۲۵	۱۶۹	۳۸	۲۴	۱۶	۱۵	*				
۲۱	چاه کرد	۲۵۱۴۳۹	۲	۱۷	۱۰۴	۷۲	۱۹	۹	۱۶	۱۵	*				
۲۲	چپری	۲۵۱۴۴۰	۲	۶	۲۵	۲۷	۸	۱۱	۱۶	۱۵	*				
۲۳	چمردان	۲۵۱۴۴۱	۲	۷۰	۴۰۳	۲۹۹	۱۶۸	۵۴	۱۶	۱۵	*				
۲۴	چوری	۲۵۱۴۴۲	۲	۱۶	۹۱	۶۲	۱۶	۱۴	۱۶	۱۵	*				
۲۵	در لور	۲۵۱۴۴۸	۱	۱۴۱	۶۹۹	۴۹۶	۲۱۳	۹۲	۱۶	۱۵	*				
۲۶	دریخاه	۲۵۱۴۴۹	۲	۲۲	۱۱۲	۹۲	۳۴	۱۹	۱۶	۱۵	*				
۲۷	دمبلو	۲۵۱۴۵۰	۲	۱۲۵	۷۲۹	۵۵۰	۲۷۲	۶۸	۱۶	۱۵	*				
۲۸	موردو	۲۵۱۴۵۲	۲	۸۲	۴۸۵	۳۶۲	۱۷۲	۶۶	۱۶	۱۵	*				
۲۹	قلعه پارو	۲۵۱۴۵۶	۲	۷	۴۳	۲۹	۷	۵	۱۶	۱۵	*				
۳۰	فوهه خانی	۲۵۱۴۵۷	۱	۲	۴	۴	۲	۴	۱۶	۱۵	*				
۳۱	خسه	۲۵۱۴۵۹	۲	۶۱	۳۱۲	۲۲۳	۱۰۴	۳۶	۱۶	۱۵	*				
۳۲	کشار بیلا	۲۵۱۴۶۰	۱	۱۸۹	۱۱۰۱	۸۲۴	۴۸۳	۱۴۸	۱۶	۱۵	*				
۳۳	کشار دوستانه	۲۵۱۴۶۱	۲	۲۷	۲۰۷	۱۵۱	۷۰	۲۷	۱۶	۱۵	*				
۳۴	کشار زبیر	۲۵۱۴۶۲	۲	۵۰	۲۴۶	۱۸۱	۶۶	۱۲	۱۶	۱۵	*				
۳۵	کشار هرکپه	۲۵۱۴۶۳	۲	۲۹	۲۲۴	۱۸۰	۱۰۹	۲۶	۱۶	۱۵	*				
۳۶	کل متلی	۲۵۱۴۶۴	۳	۱۵۲	۸۶۵	۶۳۱	۲۲۲	۱۰۵	۱۶	۱۵	*				
۳۷	کمپنر کتاتو	۲۵۱۴۶۵	۲	۹۲	۲۲۳	۱۹۲	۱۷۱	۱۲۱	۱۶	۱۵	*				
۳۸	کوشکو	۲۵۱۴۶۶	۱	۲۹	۱۴۱	۱۰۸	۳۳	۱۳	۱۶	۱۵	*				
۳۹	کهورستان	۲۵۱۴۶۸	۲	۲۱۵	۱۱۹۰	۸۶۷	۲۹۰	۲۵۳	۱۶	۱۵	*				
۴۰	کچین بیلا	۲۵۱۴۷۰	۲	۲۰۹	۱۸۷۸	۱۴۱۶	۷۷۱	۱۵۶	۱۶	۱۵	*				
۴۱	کچین پایین	۲۵۱۴۷۱	۲	۲۲۲	۱۴۲۱	۱۰۲۰	۳۷۱	۱۲۷	۱۶	۱۵	*				
۴۲	کور بند	۲۵۱۴۷۲	۲	۹۶	۵۰۷	۳۸۲	۲۲۹	۸۲	۱۶	۱۵	*				
۴۳	کوری شیخ	۲۵۱۴۷۳	۱	۵۴	۲۰۸	۲۲۳	۹۸	۱۰	۱۶	۱۵	*				
۴۴	لشتگان	۲۵۱۴۷۴	۲	۲۷۲	۱۳۹۱	۱۰۱۷	۴۰۹	۳۴۴	۱۶	۱۵	*				
۴۵	مجمع کشتی سازی	۲۵۱۴۷۶	۱	۷۵	۲۴۸	۱۷۱	۱۵۴	۸۰	۱۶	۱۵	*				

کد نوع راه آبادی: ۱ جاده اسفالتی، ۲ جاده شوسه، ۳ جاده خاکی، ۴ مارود، ۵ سایر (اینگاه راه آبی، جاده آبی، ۵۱، ناشخص و

شماره ردیف آبی	بسیج مذبح سلمان	امکن مذبح سلمان	شورای اسلامی روستایی	دفتر بهداشت سالمندی	مرکز خدمات روستایی	پایگاه بهداشت پنج	آب لوله کشی	برق	دبستان	مدرسه راهنمایی	آموزش و تفریح سواد آموزی	حمام	مرکز بهداشتی درمانی	خانه بهداشت	پزشک	دایره بهداشت کشیک درمانی	بیمار و دامای روستایی	صندوق پست	دستوری پروژانس و بنیاد آبی	تلفن	دستوری پروژانس عمومی آبی	فروشگاه تعاونی	تعمیرگاه ماشین آلات کشاورزی	تعداد کسب و کار	تعداد گاو و گوساله
۱۷	۱۸	۱۹	۲۰	۲۱	۲۲	۲۳	۲۴	۲۵	۲۶	۲۷	۲۸	۲۹	۳۰	۳۱	۳۲	۳۳	۳۴	۳۵	۳۶	۳۷	۳۸	۳۹	۴۰	۴۱	۴۲
۱	۲۴	۴۹	۲۴	۰	۱	۰	۱۱	۹	۲۵	۵	۸	۱	۴	۶	۵	۰	۰	۶	۰	۰	۱۲	۱	۲۶۹۶۸	۱۵۱۱	
۲	۲۴	۴۹	۲۴	۰	۱	۰	۱۱	۹	۲۵	۵	۸	۱	۴	۶	۵	۰	۰	۶	۰	۰	۱۲	۱	۲۶۹۶۸	۱۵۱۱	
۳	*	*	*	*	*	*	*	*	*	*	*	*	*	*	*	*	*	*	*	*	*	*	۵۰۰		
۴	*	*	*	*	*	*	*	*	*	*	*	*	*	*	*	*	*	*	*	*	*	*	۲۰		
۵	*	*	*	*	*	*	*	*	*	*	*	*	*	*	*	*	*	*	*	*	*	*	۱۲۰		
۶	*	*	*	*	*	*	*	*	*	*	*	*	*	*	*	*	*	*	*	*	*	*	۱۵۵۰		
۷	*	*	*	*	*	*	*	*	*	*	*	*	*	*	*	*	*	*	*	*	*	*	۰		
۸	*	*	*	*	*	*	*	*	*	*	*	*	*	*	*	*	*	*	*	*	*	*	۴۵۰		
۹	*	*	*	*	*	*	*	*	*	*	*	*	*	*	*	*	*	*	*	*	*	*	۲۰۰		
۱۰	*	*	*	*	*	*	*	*	*	*	*	*	*	*	*	*	*	*	*	*	*	*	۴۲		
۱۱	*	*	*	*	*	*	*	*	*	*	*	*	*	*	*	*	*	*	*	*	*	*	۱۰۰		
۱۲	*	*	*	*	*	*	*	*	*	*	*	*	*	*	*	*	*	*	*	*	*	*	۸۰۰		
۱۳	*	*	*	*	*	*	*	*	*	*	*	*	*	*	*	*	*	*	*	*	*	*	۳۰۰		
۱۴	*	*	*	*	*	*	*	*	*	*	*	*	*	*	*	*	*	*	*	*	*	*	۲۰۰		
۱۵	*	*	*	*	*	*	*	*	*	*	*	*	*	*	*	*	*	*	*	*	*	*	۱۷۰		
۱۶	*	*	*	*	*	*	*	*	*	*	*	*	*	*	*	*	*	*	*	*	*	*	۲۵۰۰		
۱۷	*	*	*	*	*	*	*	*	*	*	*	*	*	*	*	*	*	*	*	*	*	*	۰		
۱۸	*	*	*	*	*	*	*	*	*	*	*	*	*	*	*	*	*	*	*	*	*	*	۱۰۵		
۱۹	*	*	*	*	*	*	*	*	*	*	*	*	*	*	*	*	*	*	*	*	*	*	۱۰۲		
۲۰	*	*	*	*	*	*	*	*	*	*	*	*	*	*	*	*	*	*	*	*	*	*	۱۲۷		
۲۱	*	*	*	*	*	*	*	*	*	*	*	*	*	*	*	*	*	*	*	*	*	*	۴۲۲		
۲۲	*	*	*	*	*	*	*	*	*	*	*	*	*	*	*	*	*	*	*	*	*	*	۱۵۰		
۲۳	*	*	*	*	*	*	*	*	*	*	*	*	*	*	*	*	*	*	*	*	*	*	۴۷۰		
۲۴	*	*	*	*	*	*	*	*	*	*	*	*	*	*	*	*	*	*	*	*	*	*	۲۰۰		
۲۵	*	*	*	*	*	*	*	*	*	*	*	*	*	*	*	*	*	*	*	*	*	*	۱۱۵۰		
۲۶	*	*	*	*	*	*	*	*	*	*	*	*	*	*	*	*	*	*	*	*	*	*	۲۰۰		
۲۷	*	*	*	*	*	*	*	*	*	*	*	*	*	*	*	*	*	*	*	*	*	*	۴۵۰		
۲۸	*	*	*	*	*	*	*	*	*	*	*	*	*	*	*	*	*	*	*	*	*	*	۲۵۰		
۲۹	*	*	*	*	*	*	*	*	*	*	*	*	*	*	*	*	*	*	*	*	*	*	۷۰		
۳۰	*	*	*	*	*	*	*	*	*	*	*	*	*	*	*	*	*	*	*	*	*	*	۲۰۰		
۳۱	*	*	*	*	*	*	*	*	*	*	*	*	*	*	*	*	*	*	*	*	*	*	۲۳۰۰		
۳۲	*	*	*	*	*	*	*	*	*	*	*	*	*	*	*	*	*	*	*	*	*	*	۲۳۰		
۳۳	*	*	*	*	*	*	*	*	*	*	*	*	*	*	*	*	*	*	*	*	*	*	۷۰		
۳۴	*	*	*	*	*	*	*	*	*	*	*	*	*	*	*	*	*	*	*	*	*	*	۵۰		
۳۵	*	*	*	*	*	*	*	*	*	*	*	*	*	*	*	*	*	*	*	*	*	*	۱۶۰۰		
۳۶	*	*	*	*	*	*	*	*	*	*	*	*	*	*	*	*	*	*	*	*	*	*	۰		
۳۷	*	*	*	*	*	*	*	*	*	*	*	*	*	*	*	*	*	*	*	*	*	*	۳۰۰		
۳۸	*	*	*	*	*	*	*	*	*	*	*	*	*	*	*	*	*	*	*	*	*	*	۱۰۰۰		
۳۹	*	*	*	*	*	*	*	*	*	*	*	*	*	*	*	*	*	*	*	*	*	*	۴۳۵		
۴۰	*	*	*	*	*	*	*	*	*	*	*	*	*	*	*	*	*	*	*	*	*	*	۱۱۷۰		
۴۱	*	*	*	*	*	*	*	*	*	*	*	*	*	*	*	*	*	*	*	*	*	*	۲۰۰		
۴۲	*	*	*	*	*	*	*	*	*	*	*	*	*	*	*	*	*	*	*	*	*	*	۲۵۵		
۴۳	*	*	*	*	*	*	*	*	*	*	*	*	*	*	*	*	*	*	*	*	*	*	۱۵۵۰		
۴۴	*	*	*	*	*	*	*	*	*	*	*	*	*	*	*	*	*	*	*	*	*	*	۰		
۴۵	*	*	*	*	*	*	*	*	*	*	*	*	*	*	*	*	*	*	*	*	*	*	۰		

کتابخانه مرکز آمار ایران
 شماره ۸۸۱۷

خصوصیات اجمالی - اقتصادی آبادیهای سکنه شهرستان بندرعباس

شماره دریاچه آبادی	آبادی	کده آبادی	نوع راه آبادی (کده)	تعداد خانوار	جمعیت	جمعیت عوارضی	جمعیت باسواد	جمعیت مثال	فصلیت کشاورزی						
									زراعت	باغداری	دامداری دامپروری	پرورش طیور	پرورش گاو	پرورش بز	پرورش ماهی
۱	۲	۳	۴	۵	۶	۷	۸	۹	۱۰	۱۱	۱۲	۱۳	۱۴	۱۵	۱۶
۴۶	معدن کوه نمیر	۲۵۱۴۷۶	۱	۵	۶	۶	۲	۶							
۴۷	مع اجدد	۲۵۱۴۸۰	۲	۸۲	۴۷۲	۲۲۰	۱۱۹	۴۲							
۴۸	مندان	۲۵۱۴۸۱	۲	۸	۴۲	۲۲	۷	۸	*	*	*				
۴۹	موزو	۲۵۱۴۸۲	۲	۴۹	۱۹۹	۱۴۵	۶۳	۴۵	*	*	*				
۵۰	نوره	۲۵۱۴۸۴	۲	۲۷	۱۴۶	۱۰۴	۶۲	۲۰	*	*	*				
۵۱	شبه کار	۲۵۱۴۸۵	۱	۱۶۲	۹۰۲	۶۵۴	۲۰۷	۱۴۲	*	*	*				
	مجموع چهارگانه			۲۲۸۱	۱۴۵۰۲	۱۰۲۵۶	۱۶۵۴	۲۲۱۵	۶۰	۲۴	۱۱۱	۴			
	دهستان بومدی			۲۴۲	۱۱۱۶	۸۲۵	۱۸۰	۲۱۲	۶	۶	*	*	*		
۱	بمانان	۲۵۱۵۶۷	۲	۲۴	۱۲۷	۸۹	۲۱	۲۳	*	*	*				
۲	بلیو چمن	۲۵۱۵۶۸	۱	۱۷	۲۴۷	۲۵۵	۴۲	۷۱	*	*	*				
۳	بمطمدی	۲۵۱۵۶۹	۱	۴۷	۲۰۵	۱۵۶	۵۵	۲۸	*	*	*				
۴	خوشه لیزو	۲۵۱۵۷۰	۲	۱۲	۵۲	۴۲	۶	۱۱	*	*	*				
۵	کد پخته	۲۵۱۵۷۱	۲	۱۴	۶۵	۵۰	۱۲	۱۱	*	*	*				
۶	زیربلیو	۲۵۱۵۷۲	۱	۶	۲۷	۲۷	۷	۵	*	*	*				
۷	زیربمان	۲۵۱۵۷۲	۲	۲۲	۹۰	۶۷	۴	۱۹	*	*	*				
۸	هول	۲۵۱۵۷۴	۱	۲۷	۱۲۷	۹۲	۱۶	۲۲	*	*	*				
۹	مشتی	۲۵۱۵۷۷	۱	۳۴	۶۵	۴۷	۱۵	۱۲	*	*	*				
	دهستان پیونگ			۴۹۹	۱۷۶۶	۱۲۸۲	۲۱	۲۷۹	۵	۴	۱۵	*	*	*	
۱	انگوهی	۲۵۱۵۹۸	۴	۲۶	۱۲۱	۸۸	.	.	*	*	*				
۲	بپیمانگه	۲۵۱۵۹۹	۲	۱۶	۶۲	۵۲	.	۱۶	*	*	*				
۳	بپیمانان	۲۵۱۶۰۰	۴	۶۲	۲۲۰	۱۶۱	۱۶	۴۴	*	*	*				
۴	بپیراهو	۲۵۱۶۰۱	۲	۱۲	۲۷	۲۶	.	۴	*	*	*				
۵	بپیروهنگ	۲۵۱۶۰۲	۲	۱۰۱	۲۶۴	۲۹۰	۱	۱۰۱	*	*	*				
۶	بپیرنگان	۲۵۱۶۱۴	۲	۱۹	۶۱	۵۱	.	۱۸	*	*	*				
۷	بپیرنگهنگ	۲۵۱۶۰۲	۴	۱۲	۴۰	۲۲	۵	۵	*	*	*				
۸	بپیروهی	۲۵۱۶۰۴	۴	۱۲	۴۵	۲۴	۱	.	*	*	*				
۹	بپیروهی	۲۵۱۶۰۵	۴	۱۱	۴۰	۲۲	.	۸	*	*	*				
۱۰	کرتی	۲۵۱۶۰۷	۲	۶۰	۲۱۷	۱۷۲	۷	۲۴	*	*	*				
۱۱	کلپور گه	۲۵۱۶۰۸	۲	۲۸	۷۸	۶۱	.	۲۳	*	*	*				
۱۲	کیرن	۲۵۱۶۰۹	۲	۱۷	۶۶	۶۰	.	۱۷	*	*	*				
۱۳	کشتی	۲۵۱۶۱۰	۲	۵۶	۱۷۲	۱۲۸	.	۵۶	*	*	*				
۱۴	مفتکوهی	۲۵۱۶۱۱	۲	۲۵	۷۰	۶۰	.	۲۳	*	*	*				
۱۵	مشتک	۲۵۱۶۱۲	۲	۴۱	۱۷۲	۱۲۲	۱	۴۰	*	*	*				
	دهستان کوروی			۴۲۵	۱۸۲۶	۱۲۴۲	۲۷۷	۲۷۷	۱۲	۱	۱۷	*	*	*	
۱	بوشهر کورمانی	۲۵۱۶۲۴	۱	۲۵	۱۵۵	۱۱۴	۲۹	۲۳	*	*	*				
۲	بپازر	۲۵۱۶۲۵	۲	۲۹	۱۱۲	۸۵	۲۹	۲۶	*	*	*				
۳	بپایه	۲۵۱۶۲۷	۲	۲	۲	.	.	۱	*	*	*				
۴	زهر و قس	۲۵۱۶۲۸	۲	۷	۲۰	۱۷	.	۷	*	*	*				
۵	زیرکوه	۲۵۱۶۲۹	۱	۹	۲۲	۲۵	۱	۷	*	*	*				
۶	سورگوه	۲۵۱۶۴۰	۲	۹	۲۴	۱۹	.	۸	*	*	*				
۷	سورگان	۲۵۱۶۴۱	۱	۲۱	۸۰	۶۶	۱۹	۱۸	*	*	*				
۸	سورگانه	۲۵۱۶۴۲	۲	۱۶	۴۰	۲۲	.	۱۳	*	*	*				

کده نوع راه آبادی: ۱ جاده اصلی، ۲ جاده خاکی، ۳ ماره، ۴ سایر راههای آبی، ۵ ناهنجار

خصوصیات اجتماعی - اقتصادی آبادیهای سکنه شهرستان بسترد عباس

شماره روستای آبادی	آبادی	کد آبادی	نوع راه آبادی (کیلومتر)	تعداد خانوار	مجموع جمعیت	جمعیت عمال و بیشتر	جمعیت باسواد	جمعیت شامل	فصلیت کشاورزی						
									زراعت	باغداری	دامداری دامپروری	پرورش طیور	پرورش گاو ابریشم	پرورش بز و گوسفند	پرورش ماهی
۱	۲	۳	۴	۵	۶	۷	۸	۹	۱۰	۱۱	۱۲	۱۳	۱۴	۱۵	۱۶
۹	تغیر آهن	۲۵۱۶۴۲	۲	۱۱	۴۲	۲۴	۲	۶	*	*	*	*	*	*	*
۱۰	قلعه کوه مبارک	۲۵۱۶۴۳	۱	۶۹	۲۹۹	۲۱۲	۲۵	۵۸	*	*	*	*	*	*	*
۱۱	خاوبندی	۲۵۱۶۴۷	۱	۲۴	۱۶۱	۱۱۱	۱۷	۲۴	*	*	*	*	*	*	*
۱۲	کروکسپاشین	۲۵۱۶۴۸	۱	۲۰	۸۹	۶۶	۱۹	۱۶	*	*	*	*	*	*	*
۱۳	کروکسلیا	۲۵۱۶۴۹	۱	۲۹	۱۶۹	۱۲۲	۲۹	۳۴	*	*	*	*	*	*	*
۱۴	کروکسلی	۲۵۱۶۵۰	۱	۱۲	۶۳	۴۲	۱۷	۱۱	*	*	*	*	*	*	*
۱۵	کندان	۲۵۱۶۵۱	۱	۴۲	۱۶۹	۱۲۸	۵۰	۳۶	*	*	*	*	*	*	*
۱۶	لاتیدان	۲۵۱۶۵۲	۲	۱۲	۶۷	۴۵	۱۲	۱۲	*	*	*	*	*	*	*
۱۷	مکنی	۲۵۱۶۵۳	۱	۶۷	۲۰۲	۲۱۹	۲۸	۶۷	*	*	*	*	*	*	*
دهستان جامک															
۱	بجل	۲۵۱۶۷۴	۱	۱۱۸	۶۱۲	۴۴۵	۱۵۲	۱۰۴	۶	*	*	*	*	*	*
۲	جامک کهنه	۲۵۱۶۷۵	۱	۱۴۷	۷۵۰	۶۲۱	۲۸۷	۱۳۴	*	*	*	*	*	*	*
۳	زمین لشکری	۲۵۱۶۷۶	۱	۶۸	۲۶۹	۲۱۱	۷۳	۵۹	*	*	*	*	*	*	*
۴	کویک	۲۵۱۶۷۷	۱	۴۹	۲۴۴	۱۷۶	۳۳	۴۷	*	*	*	*	*	*	*
۵	کهورتی	۲۵۱۶۷۸	۱	۹	۲۹	۲۲	۵	۴	*	*	*	*	*	*	*
۶	گزدان	۲۵۱۶۷۹	۲	۴۱	۱۸۶	۱۴۲	۱۹	۳۴	*	*	*	*	*	*	*
۷	کپکن	۲۵۱۶۸۰	۱	۲۰	۱۲۸	۱۰۰	۲۷	۲۷	*	*	*	*	*	*	*
۸	لاتیک	۲۵۱۶۸۱	۱	۲۱	۱۶۴	۱۲۲	۳۶	۳۶	*	*	*	*	*	*	*
۹	میر هوشی	۲۵۱۶۸۲	۱	۱۰	۲۸	۲۸	۱۰	۱۰	*	*	*	*	*	*	*
دهستان مورک															
۱	پاسگاه ژاندارمری مدیج	۲۵۱۷۳۱	۲	۶	۳۴	۳۴	۴	۵	۱۶	*	*	*	*	*	*
۲	پتروکی	۲۵۱۷۰۴	۲	۴۵	۱۴۷	۱۲۰	۷	۱۶	*	*	*	*	*	*	*
۳	تر اتکان	۲۵۱۷۰۵	۲	۲۶	۱۰۶	۸۲	۵	۱۴	*	*	*	*	*	*	*
۴	جمعه ای	۲۵۱۷۰۶	۴	۹	۳۴	۲۵	۱	۳	*	*	*	*	*	*	*
۵	چو هل درک	۲۵۱۷۰۷	۲	۲۲	۷۶	۶۰	۰	۹	*	*	*	*	*	*	*
۶	چشالی	۲۵۱۷۰۸	۲	۷۷	۲۷۰	۲۰۹	۳۰	۶۰	*	*	*	*	*	*	*
۷	داو اشی	۲۵۱۷۰۹	۲	۲	۱۲	۱۰	۰	۰	*	*	*	*	*	*	*
۸	ذهری کار	۲۵۱۷۱۰	۲	۴۵	۱۸۷	۱۵۲	۲۱	۲۶	*	*	*	*	*	*	*
۹	ذیر فک	۲۵۱۷۱۱	۲	۵۹	۲۵۵	۱۹۵	۲۶	۶۷	*	*	*	*	*	*	*
۱۰	رحیم مج	۲۵۱۷۱۲	۲	۶۱	۲۳۵	۱۷۹	۶	۲۱	*	*	*	*	*	*	*
۱۱	مدیج	۲۵۱۷۱۳	۲	۷۶	۲۸۷	۲۰۹	۱۷	۵۵	*	*	*	*	*	*	*
۱۲	سور چاه	۲۵۱۷۱۴	۲	۸۶	۲۲۲	۲۴۴	۹	۸۴	*	*	*	*	*	*	*
۱۳	سور کله	۲۵۱۷۱۵	۲	۷۲	۲۱۵	۲۲۷	۲۵	۲۶	*	*	*	*	*	*	*
۱۴	سور کی	۲۵۱۷۱۶	۲	۲۲	۹۹	۷۶	۱۱	۰	*	*	*	*	*	*	*
۱۵	شمعی	۲۵۱۷۱۷	۲	۲۲	۸۷	۶۶	۰	۶	*	*	*	*	*	*	*
۱۶	قندهار	۲۵۱۷۲۰	۲	۲۲	۱۲۷	۱۰۱	۸	۲۵	*	*	*	*	*	*	*
۱۷	کپسار	۲۵۱۷۲۱	۲	۲۱	۷۵	۶۰	۲	۹	*	*	*	*	*	*	*
۱۸	کر بلا	۲۵۱۷۲۲	۲	۱۲	۵۹	۴۰	۰	۲	*	*	*	*	*	*	*
۱۹	کر می	۲۵۱۷۲۳	۲	۱۸	۸۶	۵۶	۴	۱۱	*	*	*	*	*	*	*
۲۰	کلو کانی	۲۵۱۷۲۴	۲	۹	۳۷	۲۲	۰	۵	*	*	*	*	*	*	*
۲۱	کوشک	۲۵۱۷۲۵	۲	۲۴	۸۶	۶۶	۱۱	۱۶	*	*	*	*	*	*	*
۲۲	کشمی	۲۵۱۷۲۶	۲	۶	۲۱	۱۲	۰	۴	*	*	*	*	*	*	*
۲۳	کشمی بالا	۲۵۱۷۲۷	۲	۱۵	۶۰	۴۲	۵	۴	*	*	*	*	*	*	*
۲۴	کوه رشک	۲۵۱۷۲۸	۲	۸۴	۲۰۲	۲۲۱	۲۲	۲۷	*	*	*	*	*	*	*

کد نوع راه آبادی: ۱ جاده اسفالت، ۲ جاده شوسه، ۳ جاده خاکی، ۴ سایر (داینگاه راه آهن، باره آبی، ۵ ناشن) و

تعداد گاو و گوساله	تعداد گوسفند و بز	تیمبرگاه پلین آلات کش درزی	فروشگاه تعاونی	دستری به وسیله نقد عمومی در آبادی	تلفن	دستری به روزنامه و مجله در آبادی	صندوق پست	بیمار و ماهی دروسایی	دپارتمان پلین در آبشویی	پزشک	خانه بهداشت	مرکز بهداشتی درمانی	حمام	آموزش و تربیت مواد آموزشی	مدرسه راهنمایی	دبستان	برق	آب لوله کشی	پایگاه خدمات بست بیج	مرکز خدمات دروسایی	دفتر جهاد سازندگی	شورای اسلامی دروسایی	اماکن مذهبی مسلمانان	بنیاد نیکو مسلمانان	شماره ردیف آبادی
۴۲	۹۵																								۹
۸	۱۸۰۰							*	*															*	۱۰
۱۰	۲۱۵							*	*																۱۱
۱۰	۱۶۵							*	*																۱۲
۲۰	۲۵۰							*	*	*															۱۳
۸	۱۰۵							*	*	*															۱۴
۲۰	۲۰۵							*	*	*															۱۵
۱۱	۳۰							*	*	*															۱۶
۴۰	۲۵۰							*	*	*															۱۷
۱۵۱	۱۳۳۵	۰	۲	۰	۰	۰	۲	۵	۰	۰	۱	۰	۰	۰	۱	۶	۱	۲	۰	۰	۰	۸	۹	۲	۱
۲۵	۱۲۵		*				*									*	*					*	*	*	۲
۶۰	۲۳۰		*				*				*					*	*					*	*	*	۳
۱۰	۲۰۰							*								*	*					*	*	*	۴
۰	۱۵۰							*								*	*					*	*	*	۵
۲	۶۰							*								*	*					*	*	*	۶
۳۰	۱۸۵							*								*	*					*	*	*	۷
۱۰	۸۵							*								*	*					*	*	*	۸
۸	۴۰۰							*								*	*					*	*	*	۹
۶	۰							*								*	*					*	*	*	۱۰
۱۶۹	۴۳۵۹	۰	۱	۰	۰	۰	۲	۱۵	۰	۰	۰	۰	۰	۱	۱۰	۰	۱	۰	۰	۰	۱۲	۲۱	۲۱	۱	۱
۰	۳۰							*								*	*					*	*	*	۲
۱۰	۱۲۰							*								*	*					*	*	*	۳
۱۰	۵۰							*								*	*					*	*	*	۴
۰	۳۵							*								*	*					*	*	*	۵
۱۰	۱۵۱							*								*	*					*	*	*	۶
۲۲	۲۲۰							*								*	*					*	*	*	۷
۰	۳۰							*								*	*					*	*	*	۸
۲۳	۷۹							*								*	*					*	*	*	۹
۲۰	۵۰۰							*								*	*					*	*	*	۱۰
۴۰	۱۱۰		*					*								*	*					*	*	*	۱۱
۲۵	۳۰۰							*								*	*					*	*	*	۱۲
۱۵	۲۲۰							*								*	*					*	*	*	۱۳
۴۰	۱۴۵							*								*	*					*	*	*	۱۴
۳۴	۱۵۰							*								*	*					*	*	*	۱۵
۳۰	۳۴۰							*								*	*					*	*	*	۱۶
۵	۸۰							*								*	*					*	*	*	۱۷
۱۰	۱۵۰							*								*	*					*	*	*	۱۸
۱۲	۸۹							*								*	*					*	*	*	۱۹
۷	۶۰							*								*	*					*	*	*	۲۰
۶	۵۰							*								*	*					*	*	*	۲۱
۱۳	۱۵۷							*								*	*					*	*	*	۲۲
۲۰	۲۵							*								*	*					*	*	*	۲۳
۶	۱۵۰							*								*	*					*	*	*	۲۴
۱۰	۶۰۰						*									*	*					*	*	*	۲۵

خصوصیات اجتماعی - اقتصادی آبادیهای سکنه شهرستان بستردر عباس

شماره دفتر آبادی	آبادی	نوع راه آبادی (کد)	تعداد خانوار	کلیت جمعیت	جمعیت عمال بیشتر	جمعیت باسواد	جمعیت شامل	فعالیت کشاورزی							
								زراعت	باغداری	دامداری دامپروری	پرورش طیور	پرورش گاو	پرورش بز	پرورش ماهی	
۱	۲	۳	۴	۵	۶	۷	۸	۹	۱۰	۱۱	۱۲	۱۳	۱۴	۱۵	۱۶
۲۵	لیبردف	۲	۷۴	۲۶۴	۲۰۹	۲۲	۲۲	*	*	*	*	*	*	*	*
۲۶	مدرد آباد	۲	۸۷	۲۲۰	۲۲۲	۲۵	۲۰	*	*	*	*	*	*	*	*
۲۷	نور	۲	۱۴	۴۷	۳۶	۰	۴	*	*	*	*	*	*	*	*
	دهستان قرنی		۲۶۴	۱۱۲۰	۸۶۱	۱۰۰	۱۶۹	۴	۸	۱۹	*	*	*	*	*
۱	پرگاه	۲	۷	۲۸	۲۲	۰	۶	*	*	*	*	*	*	*	*
۲	پنهان	۲	۱۰	۴۲	۲۸	۰	۸	*	*	*	*	*	*	*	*
۳	تار	۲	۲	۱۲	۸	۰	۲	*	*	*	*	*	*	*	*
۴	تیتون	۲	۲۲	۷۵	۶۴	۰	۱۹	*	*	*	*	*	*	*	*
۵	چنین	۲	۲۲	۱۲۵	۹۱	۱۳	۹	*	*	*	*	*	*	*	*
۶	چکین بالا	۴	۶	۲۲	۲۱	۰	۶	*	*	*	*	*	*	*	*
۷	حصار	۲	۷	۲۲	۲۴	۱	۷	*	*	*	*	*	*	*	*
۸	هر تیتون	۲	۷	۲۶	۲۱	۰	۴	*	*	*	*	*	*	*	*
۹	هلیمان کپتک	۴	۷	۲۴	۲۱	۰	۵	*	*	*	*	*	*	*	*
۱۰	سند	۲	۱۹	۸۲	۶۵	۱	۱۴	*	*	*	*	*	*	*	*
۱۱	مور ذلم	۲	۴۹	۲۱۰	۱۶۴	۲۷	۱۱	*	*	*	*	*	*	*	*
۱۲	شهرنی	۲	۲	۱۰	۸	۰	۲	*	*	*	*	*	*	*	*
۱۳	طوطی کش	۲	۱۰	۲۶	۲۷	۱	۹	*	*	*	*	*	*	*	*
۱۴	کاسری	۴	۲	۸	۵	۰	۲	*	*	*	*	*	*	*	*
۱۵	کلی	۲	۶	۲۸	۱۹	۰	۶	*	*	*	*	*	*	*	*
۱۶	کدنه کورت	۲	۲	۱۲	۹	۰	۱	*	*	*	*	*	*	*	*
۱۷	کیایی	۲	۲۲	۹۶	۷۱	۰	۲۷	*	*	*	*	*	*	*	*
۱۸	لاش	۲	۲	۸	۸	۲	۲	*	*	*	*	*	*	*	*
۱۹	مزنه خوان	۴	۲	۲	۲	۰	۲	*	*	*	*	*	*	*	*
۲۰	پکدار	۲	۵۴	۲۱۰	۱۷۱	۴۵	۲۷	*	*	*	*	*	*	*	*
	دهستان کاسری		۲۰۴	۱۲۵۲	۹۷۷	۴۱	۱۲۱	۷	۱	۱۵	۲	*	*	*	*
۱	بند بخت	۲	۴۲	۱۶۸	۱۲۹	۷	۲۶	*	*	*	*	*	*	*	*
۲	پرکوه	۲	۲۲	۹۲	۷۱	۴	۱۴	*	*	*	*	*	*	*	*
۳	چولا	۲	۱۲	۴۶	۴۰	۰	۸	*	*	*	*	*	*	*	*
۴	زیروکی	۲	۱۰	۴۸	۲۸	۰	۷	*	*	*	*	*	*	*	*
۵	سورانه	۴	۱	۴	۲	۰	۰	*	*	*	*	*	*	*	*
۶	کروچ	۲	۱۲	۵۴	۴۲	۰	۲	*	*	*	*	*	*	*	*
۷	ککی	۲	۲۲	۹۵	۶۴	۱	۲	*	*	*	*	*	*	*	*
۸	کنتاکی	۲	۹	۴۰	۲۵	۰	۲	*	*	*	*	*	*	*	*
۹	گرنادو	۲	۱۲	۵۵	۴۶	۵	۵	*	*	*	*	*	*	*	*
۱۰	گنچک	۲	۴۰	۱۸۹	۱۴۱	۶	۲۷	*	*	*	*	*	*	*	*
۱۱	لیره ای	۲	۱۱	۲۵	۲۰	۲	۲	*	*	*	*	*	*	*	*
۱۲	میشو	۲	۶	۲۴	۲۲	۰	۱	*	*	*	*	*	*	*	*
۱۳	نوروزکار	۲	۱۷	۸۷	۶۷	۲	۷	*	*	*	*	*	*	*	*
۱۴	هون	۲	۲۵	۱۲۹	۱۰۹	۱۰	۷	*	*	*	*	*	*	*	*
۱۵	هیمن	۲	۵۲	۱۷۷	۱۲۸	۰	۸	*	*	*	*	*	*	*	*

کد نوع راه آبادی: ۱ جاده اسفالت، ۲ جاده شوسه، ۳ جاده خاکی، ۴ سایر (اینگاه راه آهن، باره آبی، ۵ ناشخص)

خصوصیات اجتماعی - اقتصادی آبادیهای دارای سکنه شهرستان بندرعباس

شماره دفتر آبادی	آبادی	کده آبادی	نوع راه آبادی (کده)	تعداد خانوار	جمعیت	جمعیت عسال بیشتر	جمعیت باسواد	جمعیت شغل	فعالیت کشاورزی							
									زراعت	باغداری	دامداری دامپروری	پرورش طیور				
۱	۲	۳	۴	۵	۶	۷	۸	۹	۱۰	۱۱	۱۲	۱۳	۱۴	۱۵	۱۶	
	بخش سعادت آباد			۶۹۲۲	۲۵۶۸۸	۲۷۰۴۲	۱۳۶۲۴	۶۲۹۰								
	دهستان احمدی			۱۴۷۵	۷۷۹۲	۵۸۵۰	۲۷۱۹	۱۱۷۳								
۱	ایچدکوشا	۲۵۱۸۶۶	۲	۳۰	۱۷۱	۱۱۹	۶۴	۲۸								
۲	احمد آباد	۲۵۱۸۶۷	۲	۲۶	۱۹۴	۱۵۱	۲۵	۳۴								
۳	باغ چنار	۲۵۱۸۶۸	۲	۲۳	۱۱۲	۸۵	۳۸	۲۵								
۴	بزر رود	۲۵۱۸۷۰	۲	۴۷	۲۲۵	۱۶۹	۸۵	۱۳								
۵	برکوشه	۲۵۱۸۷۱	۲	۲	۱۲	۹	۶	۲								
۶	بغدانی	۲۵۱۸۶۹	۲	۱۷	۱۰۱	۷۶	۲۷	۵								
۷	بشدون	۲۵۱۸۷۲	۲	۲۴	۱۷۶	۱۲۲	۲۵	۲۵								
۸	بشکود	۲۵۱۸۷۴	۲	۱۱۲	۵۴۵	۳۹۵	۱۵۰	۱۰۸								
۹	بیدوییه	۲۵۱۸۷۵	۲	۱۲	۶۷	۴۲	۱۵	۱۱								
۱۰	پاتل	۲۵۱۹۴۰	۲	۲۰	۱۹۰	۱۴۶	۷۵	۱۳								
۱۱	پاشغ	۲۵۱۸۷۷	۲	۱۰۰	۵۶۲	۴۱۷	۲۵۱	۱۱۴								
۱۲	پاشدار	۲۵۱۸۷۹	۲	۲	۱۲	۱۰	۴	۲								
۱۳	پورکان	۲۵۱۸۸۰	۲	۲	۱۵	۱۲	۵	۲								
۱۴	پشتن	۲۵۱۸۸۱	۲	۱۲	۷۷	۵۶	۲۲	۴								
۱۵	پور	۲۵۱۸۸۲	۲	۶۵	۳۰۹	۲۴۶	۱۲۸	۵۱								
۱۶	تومار	۲۵۱۸۸۲	۲	۶	۱۸	۱۵	۵	۲								
۱۷	تیانبه	۲۵۱۸۸۴	۲	۶	۲۸	۲۲	۶	۵								
۱۸	تیدمه	۲۵۱۸۸۵	۴	۴	۱۹	۱۳	۶	۳								
۱۹	جغان	۲۵۱۸۸۶	۲	۴۱	۲۰۸	۱۶۷	۳۵	۳۹								
۲۰	جلالی	۲۵۱۸۸۷	۲	۲۲	۱۸۴	۱۴۱	۷۸	۲۷								
۲۱	چاه الباس	۲۵۱۸۸۸	۲	۲۴	۱۰۰	۷۹	۲۸	۲۲								
۲۲	چاه بنه	۲۵۱۸۸۹	۲	۲۷	۱۸۹	۱۴۸	۸۱	۲۸								
۲۳	چاه سرخ	۲۵۱۸۹۰	۲	۴	۳۲	۲۵	۱۳	۶								
۲۴	چاه گنده	۲۵۱۸۹۲	۲	۶	۲۵	۱۸	۴	۶								
۲۵	چاه مرغ	۲۵۱۸۹۲	۲	۱۶	۸۵	۶۵	۲۸	۲۱								
۲۶	چاه میر	۲۵۱۸۹۴	۲	۲۶	۱۵۸	۱۱۴	۵۶	۲۹								
۲۷	چاه مورته	۲۵۱۸۹۵	۲	۱۸	۱۰۰	۶۹	۴۰	۱۲								
۲۸	حقم بلم	۲۵۱۸۹۸	۲	۷۳	۲۷۹	۲۷۳	۱۲۶	۶۳								
۲۹	حقم کوه	۲۵۱۸۹۶	۲	۱	۱۱	۹	۲	۱								
۳۰	حیدر آباد	۲۵۱۸۹۹	۲	۲	۱۰	۶	۲	۱								
۳۱	خراش سفلی	۲۵۱۹۰۰	۲	۹	۵۰	۳۸	۲۰	۸								
۳۲	خراش علیا	۲۵۱۹۰۱	۲	۴	۲۱	۱۷	۱۱	۳								
۳۳	خونگوران	۲۵۱۹۰۲	۲	۱۱	۴۹	۴۰	۱۳	۲								
۳۴	دربرکه	۲۵۱۹۰۲	۲	۵	۲۳	۲۱	۱۲	۲								
۳۵	درگسز	۲۵۱۹۰۴	۲	۲	۲۳	۱۶	۹	۵								
۳۶	درمورتوشه	۲۵۱۹۰۵	۲	۲۹	۲۳۷	۱۷۷	۹۵	۴								
۳۷	دهمغان	۲۵۱۹۰۶	۲	۷	۴۵	۳۶	۲۰	۵								
۳۸	رزدر	۲۵۱۹۰۷	۲	۷۰	۳۴۸	۲۶۲	۱۳۱	۵۹								
۳۹	زمین صیاه	۲۵۱۹۰۸	۲	۱۷	۷۳	۵۷	۲۳	۱۲								
۴۰	سراج	۲۵۱۹۰۹	۲	۲۸	۱۶۹	۱۲۵	۷۵	۱۵								
۴۱	سرخون	۲۵۱۹۱۰	۲	۴	۲۱	۱۷	۸	۶								
۴۲	سرگز	۲۵۱۹۱۱	۲	۶۱	۲۴۷	۲۶۹	۱۴۴	۲۱								
۴۳	شریک آباد	۲۵۱۹۱۲	۲	۲۳	۱۷۵	۱۳۵	۶۶	۲۳								
۴۴	شفرود	۲۵۱۹۱۳	۲	۱۲	۵۶	۴۸	۱۹	۵								
۴۵	شیخ عالی	۲۵۱۹۱۴	۲	۷	۶۰	۳۹	۲۵	۸								

کد نوع راه آبادی: ۱ جاده اسفالتی، ۲ جاده شوسه، ۳ جاده خاکی، ۴ ماره، ۵ سایر (اینگاه راه آهن یا راه آبی)، ۵۱ نامشخص

تعداد گاو و گوساله	تعداد گوسفند و بز	تعمیرگاه ماشین آلات کشاورزی	فروشگاه تعاونی	دستری بر وسیله نقلیه عمومی آرای	تلفن	دستری بر روزنامه و مجله آرای	صندوق پست	بیمار و دامای روستایی	داپزشک نئیسین و آبرنگی	پزشک	خانه بهداشت	مرکز بهداشتی درمانی	حمام	آخور یا صنعت برود آتوری	مدرسه راهنمایی	دبستان	برن	آب لوله کشی	پایگاه خدمات بروج	مرکز خدمات روستایی	دفتر خدمات زندگی	شورای اسلامی روستایی	امکن مذهبی مسلمانان	بنج مذهبی مسلمانان	شماره در دفتر آبادی
۲۲	۴۱	۴۰	۳۹	۳۸	۳۷	۳۶	۳۵	۳۴	۳۳	۳۲	۳۱	۳۰	۲۹	۲۸	۲۷	۲۶	۲۵	۲۴	۲۳	۲۲	۲۱	۲۰	۱۹	۱۸	۱۷
۴۱۵۵	۲۱۲۰۷۲	۲	۴۴	۴۲	۱	۱	۲۶	۱۹	۱	۹	۲۴	۵	۸	۲۲	۱۰	۹۲	۱۷	۲۸	۰	۵	۲	۹۲	۱۱۹	۲۲	
۱۴۲	۸۱۹۱۰	۰	۹	۱۹	۰	۰	۵	۹	۰	۱	۶	۰	۱	۱۰	۱	۲۷	۰	۱۲	۰	۴	۳	۲۰	۲۲	۲	۱
۰	۲۰۱۰		*					*						*		*		*			*	*	*	*	۲
۰	۲۲۵۰		*					*						*		*		*			*	*	*	*	۲
۰	۱۵۷۰		*					*						*		*		*			*	*	*	*	۲
۰	۱۰۰		*					*						*		*		*			*	*	*	*	۲
۲۰	۱۰۰		*					*						*		*		*			*	*	*	*	۲
۰	۷۱۷۵		*					*						*		*		*			*	*	*	*	۲
۲۰	۴۰۰		*					*						*		*		*			*	*	*	*	۲
۰	۵۵۰۰		*					*						*		*		*			*	*	*	*	۲
۰	۵۰۰		*					*						*		*		*			*	*	*	*	۲
۱۰	۱۵۰۰		*					*						*		*		*			*	*	*	*	۲
۰	۹۰		*					*						*		*		*			*	*	*	*	۲
۰	۱۷۲		*					*						*		*		*			*	*	*	*	۲
۰	۰		*					*						*		*		*			*	*	*	*	۲
۰	۱۰۰		*					*						*		*		*			*	*	*	*	۲
۰	۲۰۰		*					*						*		*		*			*	*	*	*	۲
۰	۵۱۰		*					*						*		*		*			*	*	*	*	۲
۰	۱۵		*					*						*		*		*			*	*	*	*	۲
۰	۸۳۰		*					*						*		*		*			*	*	*	*	۲
۰	۸۰		*					*						*		*		*			*	*	*	*	۲
۰	۲۰۲۰		*					*						*		*		*			*	*	*	*	۲
۰	۴۷۰۰		*					*						*		*		*			*	*	*	*	۲
۰	۱۰۰		*					*						*		*		*			*	*	*	*	۲
۰	۷۲۰		*					*						*		*		*			*	*	*	*	۲
۰	۱۷۰۰		*					*						*		*		*			*	*	*	*	۲
۰	۲۰۰		*					*						*		*		*			*	*	*	*	۲
۰	۱۸۲۰		*					*						*		*		*			*	*	*	*	۲
۱۵	۱۵۰۰		*					*						*		*		*			*	*	*	*	۲
۰	۲۰۰		*					*						*		*		*			*	*	*	*	۲
۰	۱۵		*					*						*		*		*			*	*	*	*	۲
۰	۷۵		*					*						*		*		*			*	*	*	*	۲
۰	۳۰		*					*						*		*		*			*	*	*	*	۲
۰	۱۰۰۰		*					*						*		*		*			*	*	*	*	۲
۰	۴۷		*					*						*		*		*			*	*	*	*	۲
۰	۱۰۰		*					*						*		*		*			*	*	*	*	۲
۲	۵۰		*					*						*		*		*			*	*	*	*	۲
۰	۸۰		*					*						*		*		*			*	*	*	*	۲
۰	۱۵۱۵۰		*					*						*		*		*			*	*	*	*	۲
۰	۱۰۰		*					*						*		*		*			*	*	*	*	۲
۰	۱۰۰۰		*					*						*		*		*			*	*	*	*	۲
۰	۷۵		*					*						*		*		*			*	*	*	*	۲
۱۵	۱۰۰۰		*					*						*		*		*			*	*	*	*	۲
۰	۱۸۵۰		*					*						*		*		*			*	*	*	*	۲
۰	۸۰		*					*						*		*		*			*	*	*	*	۲
۰	۱۲۷۰		*					*						*		*		*			*	*	*	*	۲

شماره ردیف آبادی	آبادی	کد آبادی	نوع راه آبادی (کد)	تعداد خانوار	کلی جمعیت	جمعیت عمالزینتر	جمعیت باسواد	جمعیت شاکل	فنایت کشاورزی						
									زراعت	باغداری	دامداری دامپروری	پرورش طیور	پرورش گاو ابریشم	پرورش بز و گوسفند	پرورش ماهی
۱	۲	۳	۴	۵	۶	۷	۸	۹	۱۰	۱۱	۱۲	۱۳	۱۴	۱۵	۱۶
۴۶	ولعه شو	۲۵۱۹۱۶	۲	۱۵	۶۷	۵۱	۱۵	۷	*	*	*	*	*	*	*
۴۷	ولادیهیر	۲۵۱۹۱۸	۲	۶	۲۳	۲۹	۱۵	۵	*	*	*	*	*	*	*
۴۸	ساختان	۲۵۱۹۱۹	۲	۶	۲۴	۲۸	۱۶	۵	*	*	*	*	*	*	*
۴۹	کل ماکو	۲۵۱۹۲۰	۲	۴	۱۴	۱۱	۲	۲	*	*	*	*	*	*	*
۵۰	کندوشیه	۲۵۱۹۲۱	۲	۲۰	۱۸۲	۱۲۶	۷۴	۳۲	*	*	*	*	*	*	*
۵۱	دلوجان	۲۵۱۹۲۲	۲	۸	۲۹	۲۷	۶	۸	*	*	*	*	*	*	*
۵۲	دلوجان	۲۵۱۹۲۳	۲	۱۳	۶۵	۴۷	۱۸	۶	*	*	*	*	*	*	*
۵۳	کوتک	۲۵۱۹۲۴	۲	۱۵	۲۳	۵۸	۸	۱۴	*	*	*	*	*	*	*
۵۴	دهنوج	۲۵۱۹۲۵	۲	۵	۱۹	۱۸	۴	۵	*	*	*	*	*	*	*
۵۵	کهنوج بزگر	۲۵۱۹۲۶	۲	۱۷	۱۰۴	۸۱	۵۸	۷	*	*	*	*	*	*	*
۵۶	دهنوج کوچک	۲۵۱۹۲۷	۲	۴	۲۹	۲۵	۱۳	۲	*	*	*	*	*	*	*
۵۷	گردکان	۲۵۱۹۲۸	۲	۸	۲۴	۱۹	۲	۵	*	*	*	*	*	*	*
۵۸	کر مهر	۲۵۱۹۲۹	۲	۲	۱۴	۱۲	۸	۲	*	*	*	*	*	*	*
۵۹	کرو انجیر	۲۵۱۹۳۰	۲	۴	۲۶	۱۷	۲	۱	*	*	*	*	*	*	*
۶۰	کرو بیه	۲۵۱۹۳۱	۲	۵	۲۶	۲۰	۳۱	۳	*	*	*	*	*	*	*
۶۱	کپرک	۲۵۱۹۳۲	۲	۱۵	۷۵	۵۹	۸	۱۲	*	*	*	*	*	*	*
۶۲	مازگرد	۲۵۱۹۳۴	۲	۵۷	۲۱۰	۲۱۹	۸۴	۵۵	*	*	*	*	*	*	*
۶۳	محبیه	۲۵۱۹۳۵	۲	۵	۲۰	۲۰	۷	۴	*	*	*	*	*	*	*
۶۴	محمد آباد کهوری	۲۵۱۹۳۶	۲	۲۹	۱۷۸	۱۲۷	۷۷	۳۰	*	*	*	*	*	*	*
۶۵	میر آباد	۲۵۱۹۳۷	۲	۵	۲۹	۲۱	۱۰	۳	*	*	*	*	*	*	*
۶۶	میر حسنی	۲۵۱۹۳۸	۲	۷۶	۲۹۰	۲۸۴	۱۳۸	۷۲	*	*	*	*	*	*	*
۶۷	شاهزاده آباد	۲۵۱۹۳۹	۲	۲	۱۹	۱۲	۷	۰	*	*	*	*	*	*	*
دهستان درگاه															
۱	باجان	۲۵۲۰۱۵	۱	۲۲	۳۶۵	۲۳۳	۱۰۱	۹۰	۲۲	۴۰	۴۸	۲	۰	۱	۰
۲	باجان	۲۵۲۰۱۶	۲	۲۲	۳۶۲	۲۵۲	۵۵	۱۶۷	*	*	*	*	*	*	*
۳	باجان	۲۵۲۰۱۷	۲	۹۱	۴۱۴	۲۰۹	۱۳۶	۶۴	*	*	*	*	*	*	*
۴	باجان	۲۵۲۰۱۸	۲	۹	۲۷	۲۸	۳۱	۸	*	*	*	*	*	*	*
۵	باجان	۲۵۲۰۱۹	۲	۱	۸	۸	۵	۲	*	*	*	*	*	*	*
۶	باجان	۲۵۲۰۲۰	۲	۹	۴۹	۴۳	۲۱	۹	*	*	*	*	*	*	*
۷	باجان	۲۵۲۰۲۱	۲	۳	۲۲	۱۸	۰	۳	*	*	*	*	*	*	*
۸	باجان	۲۵۲۰۲۲	۲	۴	۲۲	۲۶	۱۱	۴	*	*	*	*	*	*	*
۹	باجان	۲۵۲۰۲۴	۲	۱۶	۵۸	۴۶	۱۶	۱۴	*	*	*	*	*	*	*
۱۰	باجان	۲۵۲۰۲۵	۲	۵	۲۹	۲۱	۷	۴	*	*	*	*	*	*	*
۱۱	باجان	۲۵۲۰۲۸	۲	۲	۱۹	۱۲	۹	۲	*	*	*	*	*	*	*
۱۲	باجان	۲۵۲۰۳۲	۲	۸	۴۸	۲۵	۲	۱۰	*	*	*	*	*	*	*
۱۳	باجان	۲۵۲۰۳۳	۲	۲	۸	۶	۳	۱	*	*	*	*	*	*	*
۱۴	باجان	۲۵۲۰۳۴	۲	۵	۲۱	۱۷	۵	۵	*	*	*	*	*	*	*
۱۵	باجان	۲۵۲۰۳۵	۲	۶	۴۱	۳۰	۱۶	۲	*	*	*	*	*	*	*
۱۶	باجان	۲۵۲۰۳۸	۲	۱۴	۶۷	۵۱	۲۷	۱۱	*	*	*	*	*	*	*
۱۷	باجان	۲۵۲۰۳۹	۲	۴	۲۲	۱۶	۹	۵	*	*	*	*	*	*	*
۱۸	باجان	۲۵۲۰۴۰	۲	۱۵	۷۱	۴۸	۱۲	۱۹	*	*	*	*	*	*	*
۱۹	باجان	۲۵۲۰۴۲	۲	۶۶	۲۸۸	۲۲۷	۹۹	۷۱	*	*	*	*	*	*	*
۲۰	باجان	۲۵۲۰۴۳	۲	۲	۱۱	۹	۳	۱	*	*	*	*	*	*	*
۲۱	باجان	۲۵۲۰۴۴	۲	۴۸	۲۱۷	۱۶۵	۸۹	۳۱	*	*	*	*	*	*	*

کد نوع راه آبادی: ۱ جاده اسفالت، ۲ جاده شوسه، ۳ جاده خاکی، ۴ مارود، ۵ سایر (اینگاه راه آهن، باره آبی)، ۵ نامشخص

شماره ردیف آبادی	آبادی	کده آبادی	نوع راه آبادی (کیلومتر)	تعداد خانوار	کل جمعیت	جمعیت عساکر بیشتر	جمعیت باسواد	جمعیت شغل	نقایست کشاورزی						
									زراعت	باغداری	دامداری دامپروری	پرورش طیور	پرورش گاو ابریشم	پرورش زنبورسل	پرورش ماهی
۱	۲	۳	۴	۵	۶	۷	۸	۹	۱۰	۱۱	۱۲	۱۳	۱۴	۱۵	۱۶
۲۲	دی چوده	۲۵۲۰۴۵	۲	۴	۱۹	۱۴	۴	۶	*	*	*	*	*	*	*
۲۳	دی دزدان	۲۵۲۰۴۶	۲	۱۸	۸۵	۶۱	۲۸	۱۷	*	*	*	*	*	*	*
۲۴	دهستان جبالا	۲۵۲۰۴۷	۲	۱۲۸	۶۵۵	۴۶۹	۲۸۴	۱۰۵	*	*	*	*	*	*	*
۲۵	دهستان بیابین	۲۵۲۰۴۸	۲	۱۴۰	۷۲۷	۴۵۲	۲۶۸	۱۱۲	*	*	*	*	*	*	*
۲۶	دهشو	۲۵۲۰۴۹	۲	۴۲	۲۱۹	۱۶۰	۹۱	۳۶	*	*	*	*	*	*	*
۲۷	رزدر	۲۵۲۰۵۰	۲	۵	۲۷	۲۲	۲	۶	*	*	*	*	*	*	*
۲۸	سرگز خضر عفاکلیشو	۲۵۲۰۵۲	۲	۷	۳۰	۲۴	۸	۴	*	*	*	*	*	*	*
۲۹	سه شاخ	۲۵۲۰۵۶	۲	۱	۸	۷	۵	۰	*	*	*	*	*	*	*
۳۰	سیرت آباد	۲۵۲۰۵۷	۲	۷	۲۴	۲۶	۶	۷	*	*	*	*	*	*	*
۳۱	شیرکند قشمازان	۲۵۲۰۵۹	۲	۱	۴	۲	۲	۱	*	*	*	*	*	*	*
۳۲	صالح آباد	۲۵۲۰۶۰	۲	۱	۲	۲	۰	۱	*	*	*	*	*	*	*
۳۳	مجلس آباد شاهور	۲۵۲۰۶۲	۲	۶	۳۰	۲۱	۱۴	۶	*	*	*	*	*	*	*
۳۴	قصر آباد	۲۵۲۰۶۲	۲	۶	۲۲	۲۸	۹	۶	*	*	*	*	*	*	*
۳۵	فلاتر بیه	۲۵۲۰۶۴	۲	۲۷	۱۱۰	۹۱	۴۶	۲۰	*	*	*	*	*	*	*
۳۶	فلاتر بیه صالحی	۲۵۲۰۶۵	۲	۷	۴۲	۳۲	۵	۶	*	*	*	*	*	*	*
۳۷	خارخانه کج شاخ	۲۵۲۰۶۶	۱	۱	۴	۴	۱	۱	*	*	*	*	*	*	*
۳۸	کوه بیه	۲۵۲۰۶۷	۲	۵۲	۲۲۱	۲۴۴	۱۵۵	۶۹	*	*	*	*	*	*	*
۳۹	کله مشرف	۲۵۲۰۶۸	۲	۱۷	۵۹	۴۶	۲۲	۱۱	*	*	*	*	*	*	*
۴۰	کوه	۲۵۲۰۶۹	۲	۳۴	۱۰۸	۸۶	۳۸	۲۰	*	*	*	*	*	*	*
۴۱	کره کوه	۲۵۲۰۷۱	۲	۷	۲۸	۲۰	۴	۶	*	*	*	*	*	*	*
۴۲	کوشک بیه	۲۵۲۰۷۲	۲	۹	۴۱	۲۷	۲۰	۱۲	*	*	*	*	*	*	*
۴۳	کلان	۲۵۲۰۷۲	۲	۹	۲۵	۲۸	۳	۱۲	*	*	*	*	*	*	*
۴۴	مبارک کوه بیه	۲۵۲۰۷۶	۲	۱۳	۸۰	۶۲	۳۱	۱۵	*	*	*	*	*	*	*
۴۵	محمد آباد	۲۵۲۰۷۷	۲	۲۹	۱۸۰	۱۳۸	۶۶	۳۰	*	*	*	*	*	*	*
۴۶	مرور بویه	۲۵۲۰۷۹	۲	۴	۱۲	۱۲	۱	۵	*	*	*	*	*	*	*
۴۷	مهراران	۲۵۲۰۸۰	۱	۴	۲۴	۱۸	۶	۲	*	*	*	*	*	*	*
۴۸	مهرخان	۲۵۲۰۸۱	۲	۹	۴۳	۲۷	۶	۸	*	*	*	*	*	*	*
۴۹	مهرگان	۲۵۲۰۸۲	۲	۲	۱۰	۵	۱	۲	*	*	*	*	*	*	*
۵۰	تهر بیه	۲۵۲۰۸۲	۲	۶	۴۳	۳۱	۳	۶	*	*	*	*	*	*	*
۵۱	پشور	۲۵۲۰۸۵	۲	۱۳	۵۸	۴۱	۱۰	۱۵	*	*	*	*	*	*	*
	دهستان طارم			۱۵۹۶	۸۸۰۵	۶۷۱۵	۳۶۵۴	۱۶۱۴							
۱	اندوم لای بیه	۲۵۲۱۵۸	۲	۲۲	۱۷۰	۱۲۶	۶۱	۲۵	*	*	*	*	*	*	*
۲	بشاخ	۲۵۲۱۶۰	۲	۱	۳	۳	۱	۱	*	*	*	*	*	*	*
۳	چور	۲۵۲۱۶۲	۲	۶۸	۲۹۷	۲۹۶	۱۷۹	۵۲	*	*	*	*	*	*	*
۴	سورفتی پاشین	۲۵۲۱۶۴	۲	۴۹	۲۵۳	۱۸۲	۸۶	۳۰	*	*	*	*	*	*	*
۵	پوتکو بیه	۲۵۲۱۶۵	۱	۱۰۲	۴۹۴	۳۹۹	۲۲۵	۶۴	*	*	*	*	*	*	*
۶	پولستان	۲۵۲۱۶۸	۲	۱۶	۸۸	۶۲	۲۴	۱۶	*	*	*	*	*	*	*
۷	تدرج	۲۵۲۱۶۹	۲	۶۹	۲۷۸	۲۰۴	۱۷۹	۵۴	*	*	*	*	*	*	*
۸	تل سرخ	۲۵۲۱۷۰	۲	۱	۴	۴	۴	۱	*	*	*	*	*	*	*
۹	تل قلعه جبالا	۲۵۲۱۷۱	۲	۱۲	۸۴	۶۶	۳۷	۱۲	*	*	*	*	*	*	*
۱۰	تل قلعه بیابین	۲۵۲۱۷۲	۲	۲۷	۲۰۷	۱۶۲	۶۸	۲۴	*	*	*	*	*	*	*
۱۱	تل قلعه میانه	۲۵۲۱۷۳	۲	۲۸	۱۶۲	۱۲۱	۵۴	۲۹	*	*	*	*	*	*	*
۱۲	چاهو	۲۵۲۱۷۴	۲	۱	۸	۶	۱	۰	*	*	*	*	*	*	*
۱۳	خرو کوه	۲۵۲۱۷۵	۱	۲	۱۲	۱۰	۲	۳	*	*	*	*	*	*	*

کد نوع راه آبادی: جاده اسفالت ۱، جاده شوسه ۲، جاده خاکی ۳، مارو ۴، سایر (اینگاه راه آهن، باره آبی) ۵، نامشخص ۶

خصوصیات اجمالی - اقتصادی آبادیهای دارایی سکنه شهرستان بسترد عباس

شماره روستای آبادی	آبادی	کده آبادی	نوع راه آبادی (کده)	تعداد خانوار	کل جمعیت	جمعیت عمال و بیشتر	جمعیت باسواد	جمعیت شامل	فعالیت کشاورزی						
									زراعت	باغداری	دامداری و دامپروری	پرورش طیور	پرورش گاو ابریشم	پرورش بز و گوسفند	پرورش ماهی
۱	۲	۳	۴	۵	۶	۷	۸	۹	۱۰	۱۱	۱۲	۱۳	۱۴	۱۵	۱۶
۱۴	در انهدفت	۲۵۲۱۷۶	۲	۵	۲۸	۲۰	۱۴	۴	*	*	*				
۱۵	درودی	۲۵۲۱۷۷	۲	۱	۸	۷	۳	۲	*	*	*				
۱۶	رفیع آباد	۲۵۲۱۷۸	۱	۱۰	۲۳	۲۸	۸	۷	*	*	*				
۱۷	سرچاهان	۲۵۲۱۸۱	۱	۲۲۶	۱۲۸۲	۱۰۲۸	۵۵۹	۲۳۵	*	*	*				
۱۸	سعادت آباد	۲۵۲۱۸۲	۱	۲۲	۱۱۳	۸۶	۴۴	۲۰	*	*	*				
۱۹	سهرامی	۲۵۲۱۸۲	۲	۴۰	۲۴۲	۱۷۷	۸۳	۳۸	*	*	*				
۲۰	سیدچوزر	۲۵۲۱۸۴	۱	۷۲	۳۶۴	۲۶۴	۱۵۵	۵۶	*	*	*				
۲۱	شرف دوست	۲۵۲۱۸۵	۲	۱	۱۶۴	۱۶۴	۱۶۴	۱۶۴	*	*	*				
۲۲	شهادتی	۲۵۲۱۸۶	۲	۲	۲۲	۱۷	۷	۲	*	*	*				
۲۳	طارمه	۲۵۲۱۸۷	۱	۱۵۴	۸۹۷	۶۷۱	۳۸۵	۱۴۶	*	*	*				
۲۴	طاشکویه	۲۵۲۱۸۸	۱	۲۲۱	۱۲۰۸	۹۰۱	۴۰۲	۲۳۶	*	*	*				
۲۵	علی آباد	۲۵۲۱۸۹	۲	۲	۱۰	۹	۵	۲	*	*	*				
۲۶	فطیعی	۲۵۲۱۹۱	۲	۱	۴	۴	۰	۱	*	*	*				
۲۷	کلدان	۲۶۱۵۲	۲	۶	۱۶	۱۶	۴	۶	*	*	*				
۲۸	کوه موخته سیلا	۲۵۲۱۹۵	۲	۸	۴۶	۳۳	۱۹	۵	*	*	*				
۲۹	کله و شیه	۲۵۲۱۹۷	۱	۱۱	۵۰	۳۶	۱۰	۱۰	*	*	*				
۳۰	کله قلمه	۲۵۲۱۹۸	۲	۲۸	۲۱۸	۱۶۲	۵۹	۳۶	*	*	*				
۳۱	کله ج	۲۵۲۱۹۹	۱	۱۱۱	۶۳۸	۴۸۸	۳۱۳	۹۷	*	*	*				
۳۲	کله کم	۲۵۲۲۰۰	۱	۹۷	۴۴۷	۳۶۱	۲۰۲	۷۰	*	*	*				
۳۳	کله ایرون	۲۵۲۲۰۱	۲	۱۰	۴۹	۳۴	۹	۱۱	*	*	*				
۳۴	کله عزان	۲۵۲۲۰۲	۱	۴	۱۶	۱۲	۴	۲	*	*	*				
۳۵	کله چاه سرخ	۲۵۲۲۰۳	۲	۱	۲	۲	۲	۱	*	*	*				
۳۶	معدو شیه	۲۵۲۲۰۵	۲	۱۱۸	۵۱۱	۳۸۷	۱۴۱	۱۰۶	*	*	*				
۳۷	نخلزار	۲۵۲۲۰۷	۱	۴	۶	۵	۱	۴	*	*	*				
دهستان قارغان															
۱	ایستگاه شهابیل سیلا	۲۵۲۲۱۷	۲	۱۰	۲۱	۲۶	۰	۹	*	*	*				
۲	بیاغان	۲۵۲۲۶۰	۲	۶۲	۲۸۶	۲۲۴	۱۲۲	۶۹	*	*	*				
۳	بوزان	۲۵۲۲۶۱	۲	۶۶	۳۳۰	۲۶۵	۱۷۱	۶۶	*	*	*				
۴	بزرچهر	۲۵۲۲۶۲	۴	۱۱	۵۶	۴۷	۲۴	۱۱	*	*	*				
۵	بزروده	۲۵۲۲۶۳	۲	۱۱	۵۴	۴۳	۲۰	۱۱	*	*	*				
۶	بیدته	۲۵۲۲۶۴	۲	۵۶	۲۸۷	۲۰۵	۱۱۶	۵۲	*	*	*				
۷	بیشاپه	۲۵۲۲۶۵	۲	۲۸	۲۰۲	۱۴۸	۷۷	۳۶	*	*	*				
۸	بیتدکوه	۲۵۲۲۶۶	۲	۲۱	۸۳	۷۲	۳۰	۱۸	*	*	*				
۹	بیرمایدین	۲۵۲۲۶۸	۲	۱۱	۶۹	۵۵	۲۴	۱۱	*	*	*				
۱۰	تل مراد	۲۵۲۲۷۰	۲	۲۲	۱۰۴	۷۹	۴۳	۲۱	*	*	*				
۱۱	تلعبه حسین آباد	۲۵۲۲۷۱	۲	۴	۱۸	۱۴	۶	۴	*	*	*				
۱۲	تندر	۲۵۲۲۷۲	۲	۶۰	۲۹۹	۲۴۰	۱۳۱	۶۵	*	*	*				
۱۳	جایبین	۲۵۲۲۷۳	۱	۲۴۱	۱۰۴۳	۸۰۰	۴۲۲	۱۸۰	*	*	*				
۱۴	چاله فان	۲۵۲۲۷۴	۲	۲	۴	۴	۱	۲	*	*	*				
۱۵	حسین آباد کهنوج	۲۵۲۲۷۷	۲	۶	۳۸	۲۷	۱۱	۸	*	*	*				
۱۶	خر سین	۲۵۲۲۷۸	۲	۶۳	۲۲۴	۲۴۷	۸۰	۶۷	*	*	*				
۱۷	خر سین	۲۵۲۲۷۹	۲	۱	۲	۲	۰	۱	*	*	*				
۱۸	دهته میمند	۲۵۲۲۸۰	۲	۶۷	۳۰۷	۲۱۸	۱۱۴	۶۸	*	*	*				
۱۹	راییز	۲۵۲۲۸۱	۲	۲۵	۱۴۹	۱۲۵	۶۲	۲۶	*	*	*				

کد نوع راه آبادی: ۱، جاده اسفالت، ۲، جاده شوسه، ۳، جاده خاکی، ۴، سایر (اینگاه راه آسین، جاده آبی، ۵، ناهض ۶

تعداد گاو و گوساله	تعداد گوسفند و بز	تغییرگاه شین آلات کش دروی	فروشگاه تعاونی	دفتری به وسیله تعمیر و برآوردی	تعمیر	دفتری به روزنامه و مجله و آردی	صندوق پست	بیمار و مامای روستایی	دانشگاه پست و برق	پزشک	خانه بهداشت	مرکز بهداشتی درمانی	حمام	آموزش و تربیت مواد آموزشی	در سردر اجتماعی	دبستان	برق	آب لوله کشی	پایگاه و خدمات بیج	مرکز خدمات روستایی	دفتر خدمات زندگی	شورای اسلامی روستایی	امکان مذبحی مسلمانان	بنای مذبحی مسلمانان	شماره ردیف آبادی
۴۲	۴۱	۴۰	۳۹	۳۸	۳۷	۳۶	۳۵	۳۴	۳۳	۳۲	۳۱	۳۰	۲۹	۲۸	۲۷	۲۶	۲۵	۲۴	۲۳	۲۲	۲۱	۲۰	۱۹	۱۸	۱۷
۰	۱۵۰																								۱۴
۰	۱۲۰																								۱۵
۱۵	۱۳۰																*	*							۱۶
۵۰	۱۲۰۰	*	*	*			*							*	*	*	*	*					*	*	۱۷
۸	۸۰													*	*	*	*	*					*	*	۱۸
۱۰۰	۱۵۰۰		*						*					*	*	*	*	*					*	*	۱۹
۲	۲۰۵۰		*	*	*	*	*			*		*	*	*	*	*	*	*				*	*	*	۲۰
۰	۰			*	*	*	*			*		*	*	*	*	*	*	*				*	*	*	۲۱
۲	۸۰											*	*	*	*	*	*	*				*	*	*	۲۲
۲۴	۶۰۰		*	*	*	*	*			*		*	*	*	*	*	*	*				*	*	*	۲۳
۲۰۰	۲۰۰۰	*	*	*	*	*	*			*		*	*	*	*	*	*	*				*	*	*	۲۴
۰	۰													*	*	*	*	*				*	*	*	۲۵
۰	۵																					*	*	*	۲۶
۰	۵۰																					*	*	*	۲۷
۲۰	۱۵۰													*	*	*	*	*			*	*	*	*	۲۸
۱۲	۱۵۰													*	*	*	*	*			*	*	*	*	۲۹
۷۲	۸۰۰		*	*	*	*	*			*		*	*	*	*	*	*	*			*	*	*	*	۳۰
۲۰۰	۱۰۰۰		*	*	*	*	*			*		*	*	*	*	*	*	*			*	*	*	*	۳۱
۸	۲۵۰		*	*	*	*	*	*		*		*	*	*	*	*	*	*			*	*	*	*	۳۲
۱۲	۱۰۰۰											*	*	*	*	*	*	*			*	*	*	*	۳۳
۵	۴۲۰													*	*	*	*	*			*	*	*	*	۳۴
۲	۸۰													*	*	*	*	*			*	*	*	*	۳۵
۶۰	۲۰۰													*	*	*	*	*			*	*	*	*	۳۶
۰	۰													*	*	*	*	*			*	*	*	*	۳۷
۷۱۲	۵۶۹۵۰	۰	۱۶	۱۲	۰	۰	۷	۶	۱	۲	۸	۲	۲	۸	۴	۲۸	۲	۱۰	۰	۱	۰	۲۱	۴۴	۱۰	۱
۰	۱۲۰۰													*	*	*	*	*			*	*	*	*	۲
۲	۵۰۰		*	*	*	*	*			*		*	*	*	*	*	*	*			*	*	*	*	۳
۰	۲۰		*	*	*	*	*			*		*	*	*	*	*	*	*			*	*	*	*	۴
۰	۱۵۰۰													*	*	*	*	*			*	*	*	*	۵
۰	۰													*	*	*	*	*			*	*	*	*	۶
۱۰	۸۵			*										*	*	*	*	*			*	*	*	*	۷
۱۵	۱۵۰			*										*	*	*	*	*			*	*	*	*	۸
۱۵	۱۷۰			*										*	*	*	*	*			*	*	*	*	۹
۰	۱۰۰۰													*	*	*	*	*			*	*	*	*	۱۰
۴	۱۰۰													*	*	*	*	*			*	*	*	*	۱۱
۰	۱۸۰													*	*	*	*	*			*	*	*	*	۱۲
۰	۲۲۰		*	*	*	*	*			*		*	*	*	*	*	*	*			*	*	*	*	۱۳
۳۰۰	۴۰۰۰		*	*	*	*	*	*		*		*	*	*	*	*	*	*			*	*	*	*	۱۴
۰	۵۰													*	*	*	*	*			*	*	*	*	۱۵
۰	۲۰۰													*	*	*	*	*			*	*	*	*	۱۶
۱۰	۸۵		*						*					*	*	*	*	*			*	*	*	*	۱۷
۰	۰													*	*	*	*	*			*	*	*	*	۱۸
۴	۱۵۰													*	*	*	*	*			*	*	*	*	۱۹
۰	۲۰۰۰													*	*	*	*	*			*	*	*	*	۱۹

خصوصیات اجتماعی - اقتصادی آبادیهای سکنه شهرستان بندرعباس

شماره ردیف آبادی	آبادی	کد آبادی	نوع راه آبادی (کد)	تعداد خانوار	کل جمعیت	جمعیت عمال و بیشتر	جمعیت باسواد	جمعیت شامل	فصلیت کشاورزی						
									۱۰	۱۱	۱۲	۱۳	۱۴	۱۵	۱۶
۲۰	رحیم آباد	۲۵۲۲۸۲	۲	۴۱	۱۸۷	۱۲۹	۸۰	۲۲	*	*	*	*	*	*	*
۲۱	روشین	۲۵۲۲۸۴	۲	۱	۲	۲	۱	۱	*	*	*	*	*	*	*
۲۲	زمین سیاه	۲۵۲۲۸۵	۲	۴۹	۲۸۲	۲۲۴	۱۲۸	۵۵	*	*	*	*	*	*	*
۲۳	سردر	۲۵۲۲۸۶	۲	۸۸	۴۷۴	۳۸۷	۲۲۴	۸۶	*	*	*	*	*	*	*
۲۴	سرگر	۲۵۲۲۸۷	۲	۸	۳۳	۲۴	۴	۸	*	*	*	*	*	*	*
۲۵	سرمد	۲۵۲۲۸۸	۲	۱۰۷	۵۴۱	۴۲۱	۱۹۰	۹۹	*	*	*	*	*	*	*
۲۶	سیاهک	۲۵۲۲۸۹	۲	۱۰۲	۴۸۳	۳۸۸	۲۲۳	۹۰	*	*	*	*	*	*	*
۲۷	سیرو	۲۵۲۲۹۰	۱	۱۵۸	۶۶۶	۵۷۷	۳۳۶	۱۱۴	*	*	*	*	*	*	*
۲۸	شاهرود	۲۵۲۲۹۱	۲	۷۲	۳۶۹	۲۷۲	۱۲۰	۶۲	*	*	*	*	*	*	*
۲۹	شمیل جالا	۲۵۲۲۹۲	۲	۲۶۹	۱۳۲۷	۱۰۰۲	۵۰۴	۱۷۱	*	*	*	*	*	*	*
۳۰	قارغان	۲۵۲۲۹۳	۲	۲۷۲	۱۲۰۳	۱۰۰۵	۵۵۷	۲۶۷	*	*	*	*	*	*	*
۳۱	قلعه سادات	۲۵۲۲۹۴	۲	۴	۶	۶	۱	۴	*	*	*	*	*	*	*
۳۲	کشور دخت	۲۵۲۲۹۶	۲	۶۰	۲۸۹	۲۱۵	۱۱۸	۵۰	*	*	*	*	*	*	*
۳۳	دل ترکی	۲۵۲۲۹۷	۲	۱۲	۵۴	۲۸	۷	۱۲	*	*	*	*	*	*	*
۳۴	کوفین	۲۵۲۲۹۸	۲	۴۲	۲۴۵	۱۹۵	۵۰	۴۴	*	*	*	*	*	*	*
۳۵	کهنو	۲۵۲۲۹۹	۲	۱	۳	۳	۰	۱	*	*	*	*	*	*	*
۳۶	کهنوج بیلا	۲۵۲۳۰۰	۲	۴	۲۰	۱۶	۴	۵	*	*	*	*	*	*	*
۳۷	گلوزر ده	۲۵۲۳۰۱	۴	۲	۱۱	۱۱	۱	۲	*	*	*	*	*	*	*
۳۸	مردوشیه	۲۵۲۳۰۲	۲	۲	۱۷	۱۴	۵	۴	*	*	*	*	*	*	*
۳۹	مزرعه	۲۵۲۳۰۳	۲	۷۲	۳۹۳	۳۰۵	۱۶۵	۷۱	*	*	*	*	*	*	*
۴۰	مزرعه دق اشکار	۲۵۲۳۰۴	۱	۱۴۹	۷۹۱	۵۵۸	۲۶۱	۱۴۲	*	*	*	*	*	*	*
۴۱	مزرعه	۲۵۲۳۰۵	۲	۱۸	۸۱	۶۲	۱۶	۱۶	*	*	*	*	*	*	*
۴۲	مورتو	۲۵۲۳۰۷	۴	۱۲	۶۸	۵۳	۱۴	۱۴	*	*	*	*	*	*	*
۴۳	میمنه	۲۵۲۳۰۸	۲	۸۶	۴۲۸	۳۳۸	۱۹۲	۷۷	*	*	*	*	*	*	*
۴۴	شار مشد	۲۵۲۳۰۹	۶	۵۰	۳۲۲	۱۸۱	۹۶	۴۹	*	*	*	*	*	*	*
۴۵	شاهر آباد	۲۵۲۳۱۰	۲	۱	۷	۴	۲	۱	*	*	*	*	*	*	*
۴۶	شاه	۲۵۲۳۱۱	۲	۲۹	۱۳۱	۱۰۴	۵۶	۳۰	*	*	*	*	*	*	*
۴۷	نظام آباد	۲۵۲۳۱۲	۲	۳۴	۲۰۰	۳۶	۲۲	۱۲	*	*	*	*	*	*	*
۴۸	همان بیلا	۲۵۲۳۱۳	۲	۸۲	۳۹۵	۲۸۰	۹۰	۸۴	*	*	*	*	*	*	*
۴۹	همان پاشین	۲۵۲۳۱۴	۲	۸۲	۳۹۲	۲۹۲	۱۰۱	۶۸	*	*	*	*	*	*	*
	بخش قین			۴۰۱۹	۲۱۰۳۳	۱۶۳۹۲	۸۲۴۶	۴۰۴۴	۷۸	۲۰۱	۱۲۵	۱۰۲	۲۳۱	۹	۰
	دهستان میاهو			۲۹۱۲	۱۱۲۱۱	۸۷۸۲	۴۵۰۳	۲۱۰۱	۲۲	۷۳	۸۰	۲	۰	۰	۰
۱	ابن شیرین	۲۵۲۳۹۵	۲	۹	۴۸	۳۸	۲۴	۸	*	*	*	*	*	*	*
۲	ابراهیم	۲۵۲۳۹۶	۲	۲۲	۹۱	۶۷	۳۹	۱۴	*	*	*	*	*	*	*
۳	ابزمینو	۲۵۲۳۹۷	۲	۱۵	۶۳	۵۰	۶	۱۱	*	*	*	*	*	*	*
۴	ابن قلمو	۲۵۲۳۹۸	۲	۱۶	۶۷	۵۴	۱۹	۱۲	*	*	*	*	*	*	*
۵	ابراهیم	۲۵۲۳۹۹	۱	۵	۲۳	۱۹	۹	۴	*	*	*	*	*	*	*
۶	ابن محمدی	۲۵۲۴۰۰	۲	۴	۲۷	۲۰	۶	۴	*	*	*	*	*	*	*
۷	ارشدان	۲۵۲۴۰۱	۲	۱۵	۹۷	۷۳	۲۲	۱۰	*	*	*	*	*	*	*
۸	انسانین سفلی	۲۵۲۴۰۲	۲	۲۲	۱۷۱	۱۴۲	۸۹	۶۳	*	*	*	*	*	*	*
۹	انسانین علیا	۲۵۲۴۰۳	۲	۲۲	۱۷۵	۱۳۲	۷۹	۴۰	*	*	*	*	*	*	*
۱۰	بندلابان	۲۵۲۴۰۴	۲	۴۲	۲۰۵	۱۵۹	۶۸	۴۳	*	*	*	*	*	*	*
۱۱	بندو	۲۵۲۴۰۶	۴	۷	۹۲	۲۲	۵	۴	*	*	*	*	*	*	*

کد نوع راه آبادی: ۱ جاده اسفالت، ۲ جاده خاکی، ۳ پارک، ۴ سایر (ایستگاه راه آهن، یارو آبی، ۵ ناشخص)

خصیصیات اجتماعی - اقتصادی آبادیهای دارایی سکنه شهرستان بستردرعباس

شماره در دفتر آبادی	آبادی	کد آبادی	نوع راه آبادی (کد)	تعداد خانوار	کل جمعیت	جمعیت عمال بیشتر	جمعیت باسواد	جمعیت شامل	فعا لیت کشاورزی						
									پرورش ماهی	پرورش بز و گاو	پرورش گاو ابریشم	پرورش طیور	دو داری دامپروری	باغداری	زراعت
۱	۲	۳	۴	۵	۶	۷	۸	۹	۱۰	۱۱	۱۲	۱۳	۱۴	۱۵	۱۶
۱۲	بیوندر	۲۵۲۴۰۷	۲	۵۶	۲۷۱	۲۱۶	۸۳	۴۲	*	*	*	*	*	*	*
۱۳	بیج	۲۵۲۴۰۸	۴	۱۱	۶۰	۴۱	۱۴	۱۰	*	*	*	*	*	*	*
۱۴	بیخو	۲۵۲۴۹۴	۲	۲۰	۱۰۷	۷۷	۴۲	۱۹	*	*	*	*	*	*	*
۱۵	بیقه	۲۵۲۴۰۹	۲	۵	۳۱	۲۶	۱۷	۴	*	*	*	*	*	*	*
۱۶	پادام	۲۵۲۴۱۰	۲	۱۹	۸۸	۷۲	۱۶	۲۰	*	*	*	*	*	*	*
۱۷	پتکنان	۲۵۲۴۱۱	۲	۲۱	۱۵۹	۱۰۹	۵۱	۲۰	*	*	*	*	*	*	*
۱۸	پشتبند	۲۵۲۴۱۲	۲	۲	۱۹	۱۲	۲	۲	*	*	*	*	*	*	*
۱۹	پشته سرتنگ	۲۵۲۴۱۳	۲	۶	۲۶	۱۷	۲	۵	*	*	*	*	*	*	*
۲۰	پشته پاکر د	۲۵۲۴۱۴	۲	۱۸	۱۰۴	۷۸	۴۵	۲۴	*	*	*	*	*	*	*
۲۱	تل هورو	۲۵۲۴۱۵	۲	۵۲	۲۱۶	۲۲۷	۱۳۹	۶۱	*	*	*	*	*	*	*
۲۲	تل گردو	۲۵۲۴۱۶	۲	۷۸	۲۹۴	۳۰۷	۱۸۵	۸۰	*	*	*	*	*	*	*
۲۳	تیتنگ	۲۵۲۴۱۷	۲	۵۵	۲۶۵	۲۰۰	۷۵	۵۵	*	*	*	*	*	*	*
۲۴	جغد در بیلا	۲۵۲۴۱۸	۲	۱۱۲	۵۹۰	۴۳۲	۲۰۳	۸۷	*	*	*	*	*	*	*
۲۵	چاه کر	۲۵۲۴۲۰	۲	۲۰	۱۵۶	۱۱۴	۶۸	۲۳	*	*	*	*	*	*	*
۲۶	چاه گل	۲۵۲۴۱۹	۲	۱۰	۶۲	۴۶	۱۸	۱۳	*	*	*	*	*	*	*
۲۷	چلو	۲۵۲۴۲۱	۲	۲۸	۲۳۹	۱۸۸	۱۱۳	۳۰	*	*	*	*	*	*	*
۲۸	حمین آباد	۲۵۲۴۲۲	۲	۲	۱۶	۱۱	۲	۲	*	*	*	*	*	*	*
۲۹	خان مردو	۲۵۲۴۲۳	۶	۷	۳۲	۲۵	۷	۶	*	*	*	*	*	*	*
۳۰	خضر آباد	۲۵۲۴۲۴	۲	۸	۳۶	۲۸	۱۱	۷	*	*	*	*	*	*	*
۳۱	خوشنام	۲۵۲۴۲۵	۱	۲	۹	۶	۱	۰	*	*	*	*	*	*	*
۳۲	داودی	۲۵۲۴۲۶	۲	۲۱	۹۰	۷۶	۳۰	۱۲	*	*	*	*	*	*	*
۳۳	در انار	۲۵۲۴۲۷	۲	۲	۱۲	۱۲	۶	۲	*	*	*	*	*	*	*
۳۴	در چستان	۲۵۲۴۲۸	۲	۶	۴۰	۳۲	۲۱	۷	*	*	*	*	*	*	*
۳۵	در خیر	۲۵۲۴۲۱	۲	۵	۱۵	۱۲	۴	۱	*	*	*	*	*	*	*
۳۶	در کز	۲۵۲۴۳۲	۲	۹۹	۵۹۵	۴۴۵	۲۷۵	۱۱۸	*	*	*	*	*	*	*
۳۷	دمرو دخانه	۲۵۲۴۳۴	۲	۲۴	۱۱۱	۷۸	۳۵	۱۹	*	*	*	*	*	*	*
۳۸	دو کوه	۲۵۲۴۳۵	۲	۲۱	۱۳۹	۱۱۲	۶۰	۲۸	*	*	*	*	*	*	*
۳۹	دوین	۲۵۲۴۳۶	۲	۷	۲۸	۲۵	۱۴	۵	*	*	*	*	*	*	*
۴۰	دیرستان	۲۵۲۴۳۷	۲	۱۹	۸۲	۶۹	۳۵	۲۱	*	*	*	*	*	*	*
۴۱	دیمشهر	۲۵۲۴۳۸	۲	۴	۲۸	۲۷	۱۵	۴	*	*	*	*	*	*	*
۴۲	رزدان	۲۵۲۴۴۰	۴	۱۱	۶۰	۴۵	۹	۱۵	*	*	*	*	*	*	*
۴۳	رود شور	۲۵۲۴۴۱	۲	۲۹	۱۹۸	۱۵۱	۵۶	۲۶	*	*	*	*	*	*	*
۴۴	زاکین	۲۵۲۴۴۲	۲	۸۹	۵۲۶	۴۰۳	۲۱۳	۱۰۵	*	*	*	*	*	*	*
۴۵	زرتو	۲۵۲۴۴۳	۲	۲۲	۱۲۷	۹۵	۴۶	۲۸	*	*	*	*	*	*	*
۴۶	زروکان	۲۵۲۴۴۴	۲	۲۹	۱۹۷	۱۳۹	۵۰	۳۸	*	*	*	*	*	*	*
۴۷	زنکوته	۲۵۲۴۴۵	۴	۱۷	۶۱	۴۵	۸	۱۶	*	*	*	*	*	*	*
۴۸	زینار	۲۵۲۴۴۶	۲	۱۴	۷۲	۶۰	۲۲	۱۴	*	*	*	*	*	*	*
۴۹	زینار تپه کوه	۲۵۲۴۴۷	۲	۶	۲۷	۲۱	۴	۶	*	*	*	*	*	*	*
۵۰	سر خا	۲۵۲۴۴۸	۲	۲	۱۹	۱۰	۳	۳	*	*	*	*	*	*	*
۵۱	سر قلم	۲۵۲۴۴۹	۲	۶	۱۸	۱۱	۲	۳	*	*	*	*	*	*	*
۵۲	سغ	۲۵۲۴۵۰	۲	۷۵	۴۳۶	۳۱۸	۱۹۵	۸۸	*	*	*	*	*	*	*
۵۳	سلر د	۲۵۲۴۵۱	۲	۱۵	۶۸	۶۰	۳۶	۱۴	*	*	*	*	*	*	*
۵۴	سیاهو	۲۵۲۴۵۲	۱	۱۴۱	۸۰۷	۶۳۰	۴۱۷	۱۴۰	*	*	*	*	*	*	*
۵۵	سیخوران	۲۵۲۴۵۳	۲	۴۴	۱۷۴	۱۳۱	۴۰	۴۵	*	*	*	*	*	*	*
۵۶	شورابی	۲۵۲۴۵۴	۲	۲۱	۹۶	۸۵	۴۶	۱۴	*	*	*	*	*	*	*

کد نوع راه آبادی: ۱، جاده اسفالت، ۲، جاده شوسه، ۳، جاده خاکی، ۴، مارو، ۵، سایر (از جمله راه آبنبار، راه آبی، ۵، ناهنجار)

تعداد گاو و گوساله	تعداد گوسفند و بز	تغییر کل زمین آبیاری در سال	فروش گاو خاوندی	دسترسی به سیستم آبیاری عمومی در آبادی	تعمیرات	دسترسی به روزنامه و مجله در آبادی	صندوق پست	بیمار و دامهای درون سالی	دانشگاه و مراکز تحقیقاتی	پزشک	خانه بهداشت	مرکز بهداشتی درمانی	حمام	آموزش و تفریح برای کودکان	درصد ادواتی	دبستان	برق	آب لوله کشی	پارک و فضای سبز	مرکز خدمات روستایی	دفتر خدمات زندگی	شورای اسلامی روستایی	ادامین در کمیته مسلمانان	بنیاد کمیته مسلمانان	شماره در دفتر آبادی
۴۲	۵۰						*																		۱۲
	۰							*																	۱۳
	۰																								۱۴
	۰																								۱۵
	۰																								۱۶
۱۵	۲۰۰									*														*	۱۷
۰	۲۵۰																								۱۸
۶	۱۲۲۸						*																		۱۹
۳	۱۰۵						*																		۲۰
۴۰	۶۰۰						*						*												۲۱
۵	۲۰۰		*	*			*											*							۲۲
۱۵	۲۰۵۰		*	*			*											*							۲۳
۱۵	۲۰۰		*	*			*											*							۲۴
۱۰	۲۰۰							*										*							۲۵
۰	۱۲۱۰																	*							۲۶
۳	۴۰۰													*				*							۲۷
۰	۲۵۰																	*						*	۲۸
۱	۲۰																	*						*	۲۹
۰	۰		*	*														*						*	۳۰
۲۵	۲۲۰																	*						*	۳۱
۲	۷۰																	*						*	۳۲
۷	۴۰۰			*														*						*	۳۳
۳	۱۰۸																	*						*	۳۴
۶۰	۸۰۲		*	*			*				*							*						*	۳۵
۱۵	۲۰۰							*			*							*						*	۳۶
۰	۰			*						*								*						*	۳۷
۴	۲۵۰												*					*						*	۳۸
۵	۱۲۰						*	*										*						*	۳۹
۲	۲۵۰							*										*						*	۴۰
۰	۵۰۰																	*						*	۴۱
۱۵	۵۰۰																	*						*	۴۲
۵۰	۲۱۰۰						*	*										*						*	۴۳
۵	۲۰۰																	*						*	۴۴
۸	۷۰		*	*				*										*						*	۴۵
۰	۲۵۰۰									*								*						*	۴۶
۰	۶۰													*				*						*	۴۷
۰	۷۰																	*						*	۴۸
۵	۲۰۰																	*						*	۴۹
۲	۱۰۰																	*						*	۵۰
۱	۴۰۵						*							*				*						*	۵۱
۰	۱۴						*	*		*				*				*						*	۵۲
۲۵	۵۰۰		*	*		*	*	*		*		*	*	*	*	*	*	*	*	*	*	*	*	*	۵۳
۰	۲۰۰			*				*		*		*	*	*	*	*	*	*	*	*	*	*	*	*	۵۴
۲	۵۰							*		*		*	*	*	*	*	*	*	*	*	*	*	*	*	۵۵
																	*	*	*	*	*	*	*	*	۵۶

خصوصیات اجتماعی - اقتصادی آبادیهای سکنه شهرستان بسترد عباس

شماره ردیف آبادی	آبادی	کد آبادی	نوع راه آبادی (کد)	تعداد خانوار	کل جمعیت	جمعیت عمال و بیشتر	جمعیت باسواد	جمعیت شغل	فعالیت کشاورزی						
									۱۰	۱۱	۱۲	۱۳	۱۴	۱۵	۱۶
۵۷	شعرو	۲۵۲۴۵۵	۱	۶۸	۲۵۲	۲۱۸	۱۲۱	۵۴	*	*	*	*	*	*	*
۵۸	کلیه بستان	۲۵۲۴۵۶	۲	۲۷	۲۰۹	۱۵۹	۹۸	۲۷	*	*	*	*	*	*	*
۵۹	فوز خورج	۲۵۲۴۸۶	۲	۷۲	۴۲۲	۳۴۱	۲۱۵	۸۲	*	*	*	*	*	*	*
۶۰	قطب آباد	۲۵۲۴۵۷	۱	۹۶	۴۴۲	۳۵۲	۲۱۶	۸۴	*	*	*	*	*	*	*
۶۱	خانه کتیز	۲۵۲۴۶۰	۱	۱	۵	۲	۱	۱	*	*	*	*	*	*	*
۶۲	کروخان	۲۵۲۴۶۱	۲	۶۷	۸۴	۶۸	۴۶	۱۸	*	*	*	*	*	*	*
۶۳	دلوچان	۲۵۲۴۶۲	۲	۱۴	۷۷	۶۱	۲۲	۱۰	*	*	*	*	*	*	*
۶۴	دلا تو	۲۵۲۴۶۳	۱	۸	۴۳	۳۶	۲۱	۹	*	*	*	*	*	*	*
۶۵	کروه	۲۵۲۴۶۴	۱	۲۲	۱۴۶	۱۲۱	۷۷	۲۵	*	*	*	*	*	*	*
۶۶	کاش	۲۵۲۴۶۶	۳	۸	۲۷	۲۶	۱۱	۶	*	*	*	*	*	*	*
۶۷	کد ارچاجی	۲۵۲۴۹۲	۳	۱۵	۷۱	۵۲	۱۰	۱۵	*	*	*	*	*	*	*
۶۸	کرکوه	۲۵۲۴۹۱	۲	۲۵	۱۶۰	۱۱۱	۳۶	۲۵	*	*	*	*	*	*	*
۶۹	کرمتو	۲۵۲۴۶۸	۳	۶	۳۱	۲۶	۲	۵	*	*	*	*	*	*	*
۷۰	کلهستان	۲۵۲۴۶۹	۳	۱۶	۵۲	۴۷	۱۴	۵	*	*	*	*	*	*	*
۷۱	کویچین	۲۵۲۴۷۰	۳	۲	۱۰	۷	۲	۱	*	*	*	*	*	*	*
۷۲	کوره	۲۵۲۴۷۱	۲	۶۱	۲۲۳	۲۷۴	۱۵۶	۵۷	*	*	*	*	*	*	*
۷۳	کوشان غربی	۲۵۲۴۷۲	۳	۸	۲۲	۲۲	۶	۵	*	*	*	*	*	*	*
۷۴	ماشاری	۲۵۲۴۷۳	۳	۷۷	۴۱۱	۳۰۹	۱۲۲	۸۲	*	*	*	*	*	*	*
۷۵	ماشکار	۲۵۲۴۷۴	۲	۲	۱۲	۹	۶	۲	*	*	*	*	*	*	*
۷۶	مزر اکو	۲۵۲۴۷۵	۳	۲۷	۱۳۲	۱۱۲	۶۹	۲۴	*	*	*	*	*	*	*
۷۷	مزرعه چاه مشکک	۲۵۲۴۷۶	۴	۱۶	۸۸	۶۰	۱۱	۱۵	*	*	*	*	*	*	*
۷۸	مزرعه مهر دیمار	۲۵۲۴۷۷	۴	۲	۱۰	۶	۱	۲	*	*	*	*	*	*	*
۷۹	مزرعه شادری	۲۵۲۴۷۸	۱	۱	۲	۲	۰	۲	*	*	*	*	*	*	*
۸۰	می می	۲۵۲۴۷۹	۳	۱۳	۴۲	۴۱	۱۴	۹	*	*	*	*	*	*	*
۸۱	شادردان	۲۵۲۴۸۰	۲	۱۲	۵۵	۵۰	۲۷	۹	*	*	*	*	*	*	*
۸۲	شادریان	۲۵۲۴۸۱	۱	۵	۳۶	۳۱	۱۱	۴	*	*	*	*	*	*	*
۸۳	شامندر	۲۵۲۴۸۲	۲	۱۵	۹۳	۶۶	۲۹	۱۵	*	*	*	*	*	*	*
۸۴	هنر شادری	۲۵۲۴۸۳	۳	۱۲	۵۵	۴۰	۱۴	۱۰	*	*	*	*	*	*	*
دهستان فین															
۱	اردان	۲۵۲۵۷۵	۴	۲	۷	۷	۰	۴	*	*	*	*	*	*	*
۲	بیار بیکو	۲۵۲۵۷۸	۳	۳	۱۶	۱۱	۲	۳	*	*	*	*	*	*	*
۳	بیراقستان	۲۵۲۵۷۶	۲	۱۲	۷۴	۶۵	۳۵	۲۰	*	*	*	*	*	*	*
۴	بیکود	۲۵۲۵۸۰	۲	۵	۳۶	۳۰	۳	۱	*	*	*	*	*	*	*
۵	بیرزین	۲۵۲۵۸۱	۲	۷	۲۸	۲۹	۴	۹	*	*	*	*	*	*	*
۶	پشتک	۲۵۲۵۸۲	۲	۲۱	۱۱۸	۹۱	۳۵	۲۰	*	*	*	*	*	*	*
۷	بیرقدان	۲۵۲۵۸۳	۲	۷	۲۶	۱۷	۱	۴	*	*	*	*	*	*	*
۸	تربستان	۲۵۲۵۸۵	۲	۵	۲۳	۱۵	۵	۱	*	*	*	*	*	*	*
۹	تربوبیه	۲۵۲۵۸۶	۲	۱۱	۴۱	۲۷	۱۳	۱۰	*	*	*	*	*	*	*
۱۰	تنگ	۲۵۲۵۸۷	۴	۸	۴۱	۲۹	۰	۹	*	*	*	*	*	*	*
۱۱	تنگتربوبیه	۲۵۲۵۸۸	۲	۱	۱۰	۸	۲	۳	*	*	*	*	*	*	*
۱۲	تنگتربوبیه	۲۵۲۵۸۹	۲	۴	۱۸	۱۲	۱	۴	*	*	*	*	*	*	*
۱۳	تنگتربوبیه	۲۵۲۵۹۰	۳	۹	۵۸	۴۵	۳۲	۸	*	*	*	*	*	*	*
۱۴	تنگتربوبیه	۲۵۲۵۹۱	۲	۵	۱۹	۱۶	۲	۲	*	*	*	*	*	*	*
۱۵	چوشکان	۲۵۲۵۹۲	۲	۲۶	۱۳۱	۹۹	۲۲	۳۱	*	*	*	*	*	*	*

کد نوع راه آبادی: ۱ جاده آسفالته، ۲ جاده شوره، ۳ جاده خاکی، ۴ مارو، ۵ سایر (اینگاه راه آبی، پاراه آبی)، ۵ نا مشخص

تعداد گاو و گوساله	تعداد گوسفند و بز	تعمیرگاه شین آلات کش درزی	فروشگاه تعاونی	دشتری برسد تقویم عمومی از برای	تعمیرگاه	دشتری به روزنامه و مجله و بار برای	صندوق پست	بیمار و دامی روستانی	دانشگاه تئوریک و عملی	پزشک	خانه بهداشت	مرکز بهداشتی درمانی	حمام	آموزش دانشت مواد آموزشی	مدرسه راهنمایی	دبستان	برق	آب لوله کشی	پایگاه خدمات بیج	مرکز خدمات روستانی	دفتر بهداشت از زندگی	شورای اسلامی روستانی	ادامکن مذهبی سلمی مان	بنیاد مذهبی سلمی مان	شماره در دفتر آبادی
۴۲																									
۴۰	۱۳۵			*			*			*							*					*	*		۵۷
۳۹	۱۵۰		*	*			*			*						*						*	*		۵۸
۳۸	۵۰۵		*	*			*			*						*						*	*	*	۵۹
۳۷	۵۴۰		*	*			*			*						*						*	*	*	۶۰
۳۶	۰																								۶۱
۳۵	۱۶۰							*														*	*	*	۶۲
۳۴	۲۵۰																					*	*	*	۶۳
۳۳	۲۵۰																					*	*	*	۶۴
۳۲	۲۱۷		*				*							*				*				*	*	*	۶۵
۳۱	۶۲																					*	*	*	۶۶
۳۰	۱۰۰																								۶۷
۲۹	۲۰۰																					*	*	*	۶۸
۲۸	۴۸۵																					*	*	*	۶۹
۲۷	۵۰																*					*	*	*	۷۰
۲۶	۲۱																					*	*	*	۷۱
۲۵	۳۰۰۰													*			*	*	*	*	*	*	*	*	۷۲
۲۴	۴۵۰																*	*	*	*	*	*	*	*	۷۳
۲۳	۲۴									*							*	*	*	*	*	*	*	*	۷۴
۲۲	۱۵۰			*										*			*	*	*	*	*	*	*	*	۷۵
۲۱	۲۲۰																*	*	*	*	*	*	*	*	۷۶
۲۰	۱۰۰۰							*									*	*	*	*	*	*	*	*	۷۷
۱۹	۴۰۰								*								*	*	*	*	*	*	*	*	۷۸
۱۸	۰																					*	*	*	۷۹
۱۷	۳۵۴																					*	*	*	۸۰
	۴۰																					*	*	*	۸۱
	۵۰۰							*														*	*	*	۸۲
	۵۰۰							*														*	*	*	۸۳
	۲۰۰							*														*	*	*	۸۴
۴۸۸	۲۸۱۸	۰	۸	۱۵	۲	۱	۶	۲	۳	۴	۵	۲	۳	۵	۲	۱۱	۵	۷	۳	۱	۳	۲۸	۴۳	۷	۱
	۵۰۰																					*	*	*	۲
	۵۰۰																					*	*	*	۳
	۳۰۴																					*	*	*	۴
	۲۰۰																					*	*	*	۵
	۲۰۰																					*	*	*	۶
	۲۵۰																					*	*	*	۷
	۲۰			*																		*	*	*	۸
	۲۲۰																					*	*	*	۹
	۵۰																					*	*	*	۱۰
	۴۰																					*	*	*	۱۱
	۲۰۰		*	*																		*	*	*	۱۲
	۱۰۰		*	*																		*	*	*	۱۳
	۲۰۰																					*	*	*	۱۴
۴	۲۰۰																					*	*	*	۱۵

شماره ردیف آبادی	آبادی	نوع راه آبادی (کد)	تعداد خانوار	کلی جمعیت	جمعیت عرساند بیشتر	جمعیت باسواد	جمعیت شغل	فعالیت کشاورزی						
								۱۰ زراعت	۱۱ باغداری	۱۲ دامداری دامپروری	۱۳ پرورش طیور	۱۴ پرورش کرم ابریشم	۱۵ پرورش زنبورسل	۱۶ پرورش ماهی
۱۶	پساکر تو	۲	۱۱	۴۵	۲۷	۲۲	۱۱	*	*	*	*	*	*	*
۱۷	پناه مدهو	۲	۱۲	۸۲	۵۸	۱۱	۱۱	*	*	*	*	*	*	*
۱۸	پهن سوزاران	۲	۱۲	۷۰	۵۷	۲	۱۱	*	*	*	*	*	*	*
۱۹	حمید آباد	۲	۱۴	۸۰	۶۴	۲۴	۱۸	*	*	*	*	*	*	*
۲۰	شایبین	۲	۱۰	۵۲	۴۰	۱	۱۴	*	*	*	*	*	*	*
۲۱	دازان	۲	۱	۶	۶	۵	۲	*	*	*	*	*	*	*
۲۲	دشت مارم	۲	۵۲	۲۰۹	۲۲۶	۲۵	۸۲	*	*	*	*	*	*	*
۲۳	دمتند مصری	۲	۱۱	۷۹	۷۰	۴۸	۱۷	*	*	*	*	*	*	*
۲۴	دمپیلو	۲	۱	۶	۴	۳	۰	*	*	*	*	*	*	*
۲۵	دوستانین	۲	۱	۱۰	۸	۱	۱	*	*	*	*	*	*	*
۲۶	رغوان	۱	۴۴۲	۳۲۶۴	۱۸۰۰	۹۶۸	۴۵۷	*	*	*	*	*	*	*
۲۷	ریگی	۲	۱۲	۷۲	۵۵	۵	۱۵	*	*	*	*	*	*	*
۲۸	سرزه	۱	۲۰۹	۱۱۰۲	۴۳۸	۴۵۰	۲۴۵	*	*	*	*	*	*	*
۲۹	سوتقان	۲	۲	۱۱	۹	۱	۱	*	*	*	*	*	*	*
۳۰	معو	۲	۴	۲۴	۱۶	۳	۳	*	*	*	*	*	*	*
۳۱	قیق علی	۲	۹	۵۵	۴۲	۲۲	۸	*	*	*	*	*	*	*
۳۲	علی آباد	۲	۱۱	۵۰	۴۰	۱۸	۱۱	*	*	*	*	*	*	*
۳۳	غایب	۴	۲	۲۰	۱۷	۰	۶	*	*	*	*	*	*	*
۳۴	سین	۱	۳۵۱	۱۷۵۹	۶۲۴	۹۵۲	۲۳۰	*	*	*	*	*	*	*
۳۵	دملشت	۲	۹	۵۲	۳۸	۵	۹	*	*	*	*	*	*	*
۳۶	خوران	۲	۲۲	۱۷۰	۱۱۵	۵۰	۲۹	*	*	*	*	*	*	*
۳۷	دوه سباز	۴	۶	۲۵	۲۲	۳	۱۰	*	*	*	*	*	*	*
۳۸	دشتک	۲	۱۹	۸۱	۶۸	۳۵	۱۴	*	*	*	*	*	*	*
۳۹	دهن بالا	۲	۲۲	۱۱۵	۹۶	۴۵	۱۲	*	*	*	*	*	*	*
۴۰	کارشیز	۲	۱۴	۶۰	۳۹	۰	۱۱	*	*	*	*	*	*	*
۴۱	نور شیب	۲	۱۱	۷۳	۵۸	۲۷	۱۰	*	*	*	*	*	*	*
۴۲	نرد	۲	۴	۲۵	۲۲	۲	۰	*	*	*	*	*	*	*
۴۳	نرد سیاه	۴	۱	۸	۶	۱	۴	*	*	*	*	*	*	*
۴۴	کرو	۲	۱۱	۴۹	۳۹	۳	۹	*	*	*	*	*	*	*
۴۵	داندنو	۲	۲	۷	۷	۲	۲	*	*	*	*	*	*	*
۴۶	کنایگان	۱	۲	۲۳	۱۹	۲	۱	*	*	*	*	*	*	*
۴۷	نرد سر بند	۲	۶	۲۸	۲۰	۳	۱۲	*	*	*	*	*	*	*
۴۸	لیپماهی	۲	۲	۱۵	۹	۰	۲	*	*	*	*	*	*	*
۴۹	لاور	۲	۱۲۴	۷۲۶	۵۱۷	۱۲۸	۱۳۷	*	*	*	*	*	*	*
۵۰	مارم	۲	۱۸۹	۱۰۲۲	۸۵۱	۵۸۰	۲۵۵	*	*	*	*	*	*	*
۵۱	مزره	۲	۶	۲۹	۲۲	۲	۱۰	*	*	*	*	*	*	*
۵۲	مزره اش	۲	۴	۲۶	۱۸	۵	۶	*	*	*	*	*	*	*
۵۳	مزره پاشین	۲	۱۴	۸۶	۷۶	۴۴	۱۴	*	*	*	*	*	*	*
۵۴	مشکویه	۲	۱	۶	۶	۳	۳	*	*	*	*	*	*	*
۵۵	مورک	۲	۲	۲۶	۱۶	۵	۳	*	*	*	*	*	*	*
۵۶	هور مو در بالا	۲	۲۸	۱۴۰	۱۰۸	۱۷	۱۳	*	*	*	*	*	*	*
۵۷	هور مو در پاشین	۲	۱۰	۵۷	۴۵	۱۲	۴	*	*	*	*	*	*	*

کد نوع راه آبادی: ۱ جاده اسفالت، ۲ جاده شوسه، ۳ جاده خاکی، ۴ مارو، ۵ سایر (اینگاه راه آهن یا راه آبی)، ۵۱ نامشخص

خصوصیات اجتماعی - اقتصادی آبادیهای دارای سکنه شهرستان بندرعباس

شماره ردیف آبادی	آبادی	نوع راه آبادی (کیلومتر)	تعداد خانوار	کل جمعیت	جمعیت عساکر بیشتر	جمعیت باسواد	جمعیت شامل	فعالیت کشاورزی							
								زراعت	باغداری	دامداری دامپروری	پرورش طیور	پرورش کرم ابریشم	پرورش زنبور عسل	پرورش ماهی	
۱	۲	۳	۴	۵	۶	۷	۸	۹	۱۰	۱۱	۱۲	۱۳	۱۴	۱۵	۱۶
	بندش مرکزی			۱۰۳۱۵	۵۴۸۰۶	۴۱۰۰۸	۱۹۰۱۰	۶۲۵۶							
	دهستان ایسین			۱۶۹۲۱	۲۶۰۹۷	۱۹۵۶۱	۱۰۹۲۷	۴۵۶۶							
۱	ابنقر کده	۲	۲	۳۵۲۷۲۲	۳۴۵	۱۸۸	۷۱	۵۴							
۲	ابکر مکتو	۳	۳	۲۵۲۷۹۵	۲۰۳	۱۶۴	۵۸	۳۵							
۳	اهکله شهید در جاشی	۱	۱	۲۵۲۷۳۴	۱۲۱۵	۱۰۰۶	۸۶۸	۲۷۴							
۴	امدادگاه حضرت شایو الفضل	۱۵	۱	۲۵۲۷۲۵	۴۴	۲۲	۲۱	۱۵							
۵	ایسین	۱	۱	۲۵۲۷۳۶	۲۵۰	۲۶۷	۱۶۲	۵۸							
۶	بایانغلام	۱	۱	۲۵۲۷۲۷	۱۲	۱۲	۳	۱۱							
۷	بیاغرو	۲	۲	۲۵۲۷۲۸	۴۴	۳۷	۳	۱۰							
۸	بیتو بیتو	۱	۱	۲۵۲۷۴۰	۳۶۸	۲۷۸	۱۳۸	۴۵							
۹	بیتو بیتو پاتل	۱	۱	۲۵۲۷۴۱	۳۶۴	۲۲۶	۱۱۷	۷۶							
۱۰	بیتو بیتو پاهنتک	۱	۱	۲۵۲۷۴۲	۳۵۹	۳۸۴	۲۷	۱۳							
۱۱	بیاغده گشو	۱	۱	۲۵۲۷۴۴	۳۳	۲۴	۷	۱۴							
۱۲	پایان ایسین	۱	۱	۲۵۲۷۴۵	۶۵۱	۴۷۶	۲۱۰	۱۳۰							
۱۳	پشته ایسین	۱	۱	۲۵۲۷۴۶	۶۲۶	۴۷۸	۲۶۹	۸۵							
۱۴	شاز بیان بیلا	۱	۱	۲۵۲۷۴۷	۱۰۴۷	۷۷۹	۴۰۶	۵۹							
۱۵	شاز بیان پایسین	۱	۱	۲۵۲۷۴۸	۱۴۲۱	۱۱۰۰	۶۷۳	۲۷۲							
۱۶	تر میشال بندر عباس	۱	۱	۲۵۲۷۴۹	۲۱	۲۱	۱۶	۱۳							
۱۷	تل میاه	۱	۱	۲۵۲۷۵۰	۱۲۱	۱۰۲	۴۶	۲۱							
۱۸	تنگ بیاع	۲	۲	۲۵۲۷۵۲	۱۷۵	۱۴۱	۷۵	۱۲							
۱۹	تهلو	۲	۲	۲۵۲۷۵۴	۱۲۲	۹۲	۲۰	۱۳							
۲۰	تیباب خون هر خ	۱	۱	۲۵۲۷۵۵	۲۱۴	۱۶۸	۷۸	۳۹							
۲۱	جمال احمد	۱	۱	۲۵۲۷۵۶	۵۲۷	۳۹۲	۲۰۰	۶۷							
۲۲	چاه محمد	۱	۱	۲۵۲۷۵۷	۳۴۴	۲۶۱	۱۰۹	۶۵							
۲۳	چاه و گشو	۲	۲	۲۵۲۷۵۹	۹۷	۷۵	۳۷	۲۲							
۲۴	چاهو	۲	۲	۲۵۲۷۶۱	۳۴	۲۸	۱۶	۶							
۲۵	چاهو	۲	۲	۲۵۲۷۶۲	۶۹۹	۵۵۲	۲۹۸	۶۶							
۲۶	چچو	۱	۱	۲۵۲۸۰۲	۱۳	۱۲	۳	۱۳							
۲۷	چه چکر	۱	۱	۲۵۲۷۶۳	۲۷۰	۲۷۴	۱۴۴	۷۹							
۲۸	خور لول	۱	۱	۲۵۲۷۶۴	۱۱۸	۹۲	۵۳	۲۲							
۲۹	خون سرخ	۱	۱	۲۵۲۷۶۵	۷۴۰	۵۶۴	۲۱۰	۸۰							
۳۰	در بر هو	۲	۲	۲۵۲۷۶۶	۱۹	۱۵	۳	۲							
۳۱	در ژکی	۱	۱	۲۵۲۷۶۷	۷۰	۵۵	۲۶	۲۱							
۳۲	در ژیر	۲	۲	۲۵۲۷۶۸	۸۲۶	۶۵۰	۳۳۵	۷۴							
۳۳	در ژک	۲	۲	۲۵۲۷۶۹	۹۰	۷۸	۲۵	۱۳							
۳۴	دشت امام	۲	۲	۲۵۲۷۷۰	۴۷	۱۶۷	۴۱	۴۳							
۳۵	سر خون	۱	۱	۲۵۲۷۷۲	۵۷۷	۲۲۳۵	۹۰۵	۶۱۰							
۳۶	سرریز اول	۱	۱	۲۵۲۷۷۳	۴۲۲	۲۳۳	۲۲۸	۶۹							
۳۷	سرریز دوم	۱	۱	۲۵۲۷۷۴	۱۵۸	۱۲۱	۷۳	۲۵							
۳۸	سرریز سوم	۱	۱	۲۵۲۷۷۵	۱۳۵	۱۰۹	۶۲	۲۰							
۳۹	شركت هامون	۲	۲	۲۵۲۷۷۸	۳۴	۳۴	۱۴	۳۴							
۴۰	شهر گشتو انیر	۱	۱	۲۵۲۷۷۹	۹۹۱	۶۷۲	۶۳۲	۲۸۹							
۴۱	شهر گشتو بندشامجو	۱	۱	۲۵۲۷۸۰	۲۰۳۸	۱۲۳۵	۱۱۰۴	۴۶۱							
۴۲	شهر و	۲	۲	۲۵۲۷۸۱	۱۹۲	۸۵۴	۳۶۶	۲۴۷							
۴۳	طامعیر	۲	۲	۲۵۲۷۸۲	۶	۶	۰	۱							
۴۴	فتح الجلیل	۲	۲	۲۵۲۷۸۳	۱۳۰	۹۸	۲۵	۳۰							
۴۵	قاندهار	۲	۲	۲۵۲۷۸۴	۲۶۰	۲۰۱	۷۵	۵۸							

کد نوع راه آبادی: جاده اسفالت ۱، جاده شوسه ۲، جاده خاکی ۳، مارود ۴، سایر (ایستگاه راه آهن، باره آبکی، ۵، ناشخص ۶)

تعداد گاو و گوساله	تعداد گوسفند و بز	تعمیرگاه ماشین آلات کشاورزی	فروشگاه تعاونی	دستری به وسیله تعمیرگاهی آرایشی	تلفن	دستری به روزنامه و مجله آرایشی	صندوق پست	بیمار و دامی روستایی	دامپروری تخم‌گذاری آرایشی	پزشک	خانه بهداشت	مرکز بهداشتی درمانی	حمام	آموزش تخصصی مواد آرایشی	مدرسه راهنمایی	دبستان	برق	آب لوله کشی	پایگاه تعاونی بیج	مرکز خدمات روستایی	دفتر جهاد سازندگی	شورای اسلامی روستایی	امکن مذهبی مسلمانان	بنج مذهبی مسلمانان	شماره در دفتر آبادی	
۴۲	۴۱	۴۰	۳۹	۳۸	۳۷	۳۶	۳۵	۳۴	۳۳	۳۲	۳۱	۳۰	۲۹	۲۸	۲۷	۲۶	۲۵	۲۴	۲۳	۲۲	۲۱	۲۰	۱۹	۱۸	۱۷	
۶۹۰۴	۱۰۲۵۸۴	۲	۴۱	۵۰	۱۳	۵	۲۹	۶	۲۶	۸	۱۹	۸	۷	۲۹	۱۸	۱۰۶	۲۸	۴۷	۲	۶	۲	۱۱۱	۲۰۶	۲۹		
۱۲۳۵	۴۲۲۵۲	۰	۱۶	۲۷	۸	۴	۱۵	۲	۱۷	۲	۴	۲	۲	۱۷	۷	۴۰	۲۲	۱	۱	۲	۲۲	۲۲	۱۰	۱	۱	
۴۰	۱۷۰		*										*			*							*	*	۱	
۴	۲۷۰۰		*										*			*							*	*	۲	
۰	۰															*							*	*	۲	
۰	۰															*							*	*	۴	
۱۰	۷۰۰		*	*	*	*	*	*	*	*	*	*	*	*	*	*	*	*	*	*	*	*	*	*	*	۵
۰	۰			*	*	*	*	*	*	*	*	*	*	*	*	*	*	*	*	*	*	*	*	*	*	۶
۲۰	۱۲۰			*	*	*	*	*	*	*	*	*	*	*	*	*	*	*	*	*	*	*	*	*	*	۷
۵	۲۰۰			*	*	*	*	*	*	*	*	*	*	*	*	*	*	*	*	*	*	*	*	*	*	۸
۲۰	۱۱۰۰			*	*	*	*	*	*	*	*	*	*	*	*	*	*	*	*	*	*	*	*	*	*	۹
۲۵	۲۳۰			*	*	*	*	*	*	*	*	*	*	*	*	*	*	*	*	*	*	*	*	*	*	۱۰
۲	۳۵			*	*	*	*	*	*	*	*	*	*	*	*	*	*	*	*	*	*	*	*	*	*	۱۱
۲۵	۲۰۵۰		*	*	*	*	*	*	*	*	*	*	*	*	*	*	*	*	*	*	*	*	*	*	*	۱۲
۴	۲۱۵			*	*	*	*	*	*	*	*	*	*	*	*	*	*	*	*	*	*	*	*	*	*	۱۳
۱۷	۱۸۵۰		*	*	*	*	*	*	*	*	*	*	*	*	*	*	*	*	*	*	*	*	*	*	*	۱۴
۲۵	۲۷۰		*	*	*	*	*	*	*	*	*	*	*	*	*	*	*	*	*	*	*	*	*	*	*	۱۵
۰	۰			*	*	*	*	*	*	*	*	*	*	*	*	*	*	*	*	*	*	*	*	*	*	۱۶
۳	۴۵۲			*	*	*	*	*	*	*	*	*	*	*	*	*	*	*	*	*	*	*	*	*	*	۱۷
۸	۲۰۱۵		*	*	*	*	*	*	*	*	*	*	*	*	*	*	*	*	*	*	*	*	*	*	*	۱۸
۰	۲۰۱۵			*	*	*	*	*	*	*	*	*	*	*	*	*	*	*	*	*	*	*	*	*	*	۱۹
۱۲	۱۵۰			*	*	*	*	*	*	*	*	*	*	*	*	*	*	*	*	*	*	*	*	*	*	۲۰
۲۵	۱۰۰			*	*	*	*	*	*	*	*	*	*	*	*	*	*	*	*	*	*	*	*	*	*	۲۱
۱۵	۲۰۵			*	*	*	*	*	*	*	*	*	*	*	*	*	*	*	*	*	*	*	*	*	*	۲۲
۰	۳۰۰۰			*	*	*	*	*	*	*	*	*	*	*	*	*	*	*	*	*	*	*	*	*	*	۲۳
۱۰	۱۰۰۰			*	*	*	*	*	*	*	*	*	*	*	*	*	*	*	*	*	*	*	*	*	*	۲۴
۰	۵۱۰			*	*	*	*	*	*	*	*	*	*	*	*	*	*	*	*	*	*	*	*	*	*	۲۵
۰	۰			*	*	*	*	*	*	*	*	*	*	*	*	*	*	*	*	*	*	*	*	*	*	۲۶
۲۵	۲۵۰۰			*	*	*	*	*	*	*	*	*	*	*	*	*	*	*	*	*	*	*	*	*	*	۲۷
۶	۲۰۰			*	*	*	*	*	*	*	*	*	*	*	*	*	*	*	*	*	*	*	*	*	*	۲۸
۵۵	۲۵۰			*	*	*	*	*	*	*	*	*	*	*	*	*	*	*	*	*	*	*	*	*	*	۲۹
۰	۱۰۰			*	*	*	*	*	*	*	*	*	*	*	*	*	*	*	*	*	*	*	*	*	*	۳۰
۶	۲۱۰۰			*	*	*	*	*	*	*	*	*	*	*	*	*	*	*	*	*	*	*	*	*	*	۳۱
۲۰	۱۱۰۰		*	*	*	*	*	*	*	*	*	*	*	*	*	*	*	*	*	*	*	*	*	*	*	۳۲
۰	۳۵۰			*	*	*	*	*	*	*	*	*	*	*	*	*	*	*	*	*	*	*	*	*	*	۳۳
۱۰	۸۶۵			*	*	*	*	*	*	*	*	*	*	*	*	*	*	*	*	*	*	*	*	*	*	۳۴
۵۰۰	۱۱۰۰		*	*	*	*	*	*	*	*	*	*	*	*	*	*	*	*	*	*	*	*	*	*	*	۳۵
۵	۱۱۰			*	*	*	*	*	*	*	*	*	*	*	*	*	*	*	*	*	*	*	*	*	*	۳۶
۱۰	۲۰۰			*	*	*	*	*	*	*	*	*	*	*	*	*	*	*	*	*	*	*	*	*	*	۳۷
۲	۶۰			*	*	*	*	*	*	*	*	*	*	*	*	*	*	*	*	*	*	*	*	*	*	۳۸
۰	۰			*	*	*	*	*	*	*	*	*	*	*	*	*	*	*	*	*	*	*	*	*	*	۳۹
۰	۰			*	*	*	*	*	*	*	*	*	*	*	*	*	*	*	*	*	*	*	*	*	*	۴۰
۰	۱۰			*	*	*	*	*	*	*	*	*	*	*	*	*	*	*	*	*	*	*	*	*	*	۴۱
۱۵	۲۲۵۰		*	*	*	*	*	*	*	*	*	*	*	*	*	*	*	*	*	*	*	*	*	*	*	۴۲
۴	۳۱۴			*	*	*	*	*	*	*	*	*	*	*	*	*	*	*	*	*	*	*	*	*	*	۴۳
۲۰	۴۵۰			*	*	*	*	*	*	*	*	*	*	*	*	*	*	*	*	*	*	*	*	*	*	۴۴
۱۰	۱۲۰۰			*	*	*	*	*	*	*	*	*	*	*	*	*	*	*	*	*	*	*	*	*	*	۴۵

خصوصیات اجتماعی - اقتصادی آبادیهای دارای سکنه شهرستان بندرعباس

شماره ردیف آبادی	آبادی	کده آبادی	نوع راه آبادی (کده)	تعداد خانوار	کل جمعیت	جمعیت عساکر و پیشه	جمعیت باسواد	جمعیت شغل	نمای کلی کشاورزی							
									۱۰	۱۱	۱۲	۱۳	۱۴	۱۵	۱۶	
۴۶	کارگاه کج	۲۵۲۷۸۵	۱	۲	۱۷	۱۲	۵	۰								
۴۷	سایه بیدکشاران	۲۵۲۷۸۶	۱	۲	۹	۶	۳	۲								
۴۸	کلات چای	۲۵۲۷۸۹	۱	۲۵۲	۱۴۸۲	۱۱۳۶	۵۰۴	۲۲۶	*	*	*					
۴۹	کلات چایین	۲۵۲۷۹۰	۲	۱۸۲	۹۹۸	۸۰۰	۵۲۹	۱۷۰	*	*	*					
۵۰	کلاتو	۲۵۲۷۹۱	۲	۲۰	۱۶۶	۱۲۹	۶۲	۲۸	*	*	*					
۵۱	کشارو	۲۵۲۷۹۲	۱	۱۵۸	۹۶۰	۷۱۲	۴۰۹	۶۳	*	*	*					
۵۲	مدله خلد	۲۵۲۷۹۶	۱	۸۱	۴۵۸	۳۴۱	۲۱۴	۷۳	*	*	*					
۵۳	مدله نو	۲۵۲۷۹۷	۱	۲۰۶	۱۱۸۷	۹۲۴	۵۳۱	۱۵۳	*	*	*					
۵۴	مکان مسکونی این منطقه ای	۲۵۲۷۹۸	۱	۱۹	۶۲	۴۰	۴۰	۲۲								
۵۵	مکان مسکونی رادیو تلویزیون	۲۵۲۷۹۹	۱	۹	۴۳	۲۹	۲۵	۹								
۵۶	سنگ	۲۵۲۸۰۰	۲	۸۶	۴۰۲	۲۲۰	۱۴۵	۹۰	*	*	*					
۵۷	نیروگاه برق بندرعباس	۲۵۲۸۰۴	۱	۵	۲۴	۲۴	۶	۲۲	*	*	*					
۵۸	هرمودر	۲۵۲۸۰۱	۱	۴۴	۲۲۶	۱۷۱	۷۲	۲۹	*	*	*					
دهستان شمیل و تخت																
۱	ابیش	۲۵۲۸۷۱	۲	۲۹	۱۲۰	۱۰۴	۳۱	۱۷	*	*	*					
۲	ابهور	۲۵۲۸۷۲	۲	۶۱	۲۰۲	۲۱۰	۷۰	۶۵	*	*	*					
۳	بیاریز	۲۵۲۸۷۵	۲	۱۵	۸۹	۶۸	۳۵	۵	*	*	*					
۴	بیاوولی	۲۵۲۸۷۶	۲	۷۰	۴۱۶	۳۸۱	۱۰۱	۷۶	*	*	*					
۵	بیدک	۲۵۲۸۷۷	۲	۷	۲۶	۲۲	۴	۱	*	*	*					
۶	بهرغ	۲۵۲۸۷۸	۲	۶۲	۲۸۸	۲۲۴	۴۶	۱۴	*	*	*					
۷	بیدک چک	۲۵۲۸۸۰	۳	۱۵	۹۰	۷۰	۲۶	۱۵	*	*	*					
۸	پافلاتان	۲۵۲۸۸۲	۲	۱۱۴	۶۶۱	۴۹۷	۱۹۹	۹۵	*	*	*					
۹	پافلاتان بالا	۲۵۲۸۸۲	۳	۶۱	۱۸۱	۲۰۸	۵۶	۴۳	*	*	*					
۱۰	پشتخوه	۲۵۲۸۸۴	۳	۴۶	۲۲۸	۱۷۹	۶۸	۲۱	*	*	*					
۱۱	پشته سیدان	۲۵۲۸۸۵	۳	۵	۱۲	۱۱	۱	۴	*	*	*					
۱۲	پشمویی	۲۵۲۸۸۶	۴	۷	۴۰	۲۵	۶	۲	*	*	*					
۱۳	تذت	۲۵۲۸۸۸	۲	۱۲۹	۵۶۶	۴۷۲	۱۸۹	۸۰	*	*	*					
۱۴	تلون خانه	۲۵۲۸۸۹	۲	۱۴	۷۳	۵۵	۵	۵	*	*	*					
۱۵	تشیبیار یک	۲۵۲۸۹۲	۳	۲۱	۱۶۸	۱۳۰	۵۲	۲۷	*	*	*					
۱۶	توج	۲۵۲۸۹۴	۲	۸	۵۷	۳۸	۱۷	۳	*	*	*					
۱۷	چمان	۲۵۲۸۹۵	۳	۴۱	۸۵	۷۱	۳۶	۱۷	*	*	*					
۱۸	چلابی	۲۵۲۸۹۶	۳	۲۱	۱۷۶	۱۳۰	۵۸	۱۵	*	*	*					
۱۹	چود	۲۵۲۸۹۷	۳	۷	۳۵	۲۵	۲	۶	*	*	*					
۲۰	چاه چس	۲۵۲۸۹۸	۲	۳۵	۲۱۱	۱۵۲	۷۹	۳۱	*	*	*					
۲۱	چاه خرگه	۲۵۲۸۹۹	۲	۸۰	۴۷۶	۳۲۷	۱۶۱	۷۵	*	*	*					
۲۲	چاه عالی	۲۵۲۹۰۰	۲	۲۱	۱۳۹	۱۱۵	۶۴	۱۹	*	*	*					
۲۳	چاه علی	۲۵۲۹۰۱	۳	۴۸	۴۲۱	۳۸۴	۹۰	۴۰	*	*	*					
۲۴	چاه فعله	۲۵۲۹۰۲	۱	۲۶	۲۲۷	۱۶۶	۷۷	۳۹	*	*	*					
۲۵	چاه فعله غربی	۲۵۲۹۰۳	۲	۶۷	۲۷۵	۲۸۴	۱۱۳	۷۰	*	*	*					
۲۶	چاهستان	۲۵۲۹۰۴	۲	۲۱۱	۱۰۵۰	۸۰۰	۲۸۷	۱۲۲	*	*	*					
۲۷	چوچ	۲۵۲۹۰۵	۳	۸	۴۰	۳۵	۱۴	۱۱	*	*	*					
۲۸	چیل کرسی	۲۵۲۹۰۶	۲	۱۰	۵۶	۴۱	۱۵	۱۰	*	*	*					
۲۹	حصن لنگی	۲۵۲۹۰۸	۲	۱۴۰	۷۱۲	۵۲۷	۲۲۱	۱۰۸	*	*	*					
۳۰	حصین آباد	۲۵۲۹۰۹	۲	۲۰	۱۴۷	۱۱۴	۵۶	۱۴	*	*	*					

کد نوع راه آبادی: ۱ جاده اسفالت، ۲ جاده شوسه، ۳ جاده خاکی، ۴ مارو، ۵ سایر (اینگاه راه آهن یا راه آبی)، ۵۱ ناشخص

تعداد گاو و گوساله	تعداد گوسفند و بز	تغییرگاه شین آرات اردی	فروشگاه عابدی	دفتری بر روی تفریح عمومی اردی	مغفن	دفتری بر روی تفریح عمومی اردی	صدوق پست	بیمار و مامای روستایی	دانشگاه تئیسین دینگر	پزشک	خانه بهداشت	مرکز بهداشتی اردی	عام	آموزش تخصصی مواد آموزشی	مدرسه راهنمایی	دبستان	برن	آب لولکشی	پایگاه خدمات بروج	مرکز خدمات روستایی	دفتر بهداشت روستایی	شورای اسلامی روستایی	امکن مذهبی مسلمانان	بنیاد مذهبی مسلمانان	شماره ردیف آبادی
۴۲	۴۱	۴۰	۳۹	۳۸	۳۷	۳۶	۳۵	۳۴	۳۳	۳۲	۳۱	۳۰	۲۹	۲۸	۲۷	۲۶	۲۵	۲۴	۲۳	۲۲	۲۱	۲۰	۱۹	۱۸	۱۷
۰	۰			*					*					*			*	*							۴۶
۶۰	۱۰			*					*					*			*	*							۴۷
۱۵	۵۵۰		*	*			*		*					*			*	*							۴۸
۱۶	۱۱۸۵		*	*			*		*					*			*	*							۴۹
۴	۲۱۰			*			*		*					*			*	*							۵۰
۲۵	۴۳۰		*	*			*		*					*			*	*							۵۱
۲۰	۱۰۵		*	*			*		*					*			*	*							۵۲
۱۵	۱۲۰		*	*			*		*			*		*			*	*					*		۵۳
۰	۰			*			*		*					*			*	*							۵۴
۰	۰			*		*	*		*					*			*	*							۵۵
۱۰۰	۲۷۰۰		*	*			*		*					*			*	*				*	*	*	۵۶
۰	۰			*		*	*		*					*			*	*							۵۷
۱	۹۵			*			*		*					*			*	*				*	*	*	۵۸
۵۶۶۹	۲۴۶۲۲	۲	۲۵	۲۲	۵	۱	۳۱	۴	۶	۵	۱۵	۵	۴	۱۲	۱۱	۶۶	۵	۱۴	۲	۵	۰	۷۱	۱۳۴	۲۹	۱
۱۵	۴۰۰			*			*		*					*		*	*	*				*	*	*	۲
۲۰	۳۰۰			*			*		*					*		*	*	*				*	*	*	۳
۲۰	۶۰			*			*		*					*		*	*	*				*	*	*	۴
۴۰۰	۱۱۰۰			*			*		*					*		*	*	*				*	*	*	۵
۵	۸۰			*			*		*					*		*	*	*				*	*	*	۶
۳۰	۱۰۰۰			*			*		*					*		*	*	*				*	*	*	۷
۷	۸۰۰		*	*			*		*					*		*	*	*				*	*	*	۸
۵۰	۸۰۰		*	*			*		*					*		*	*	*				*	*	*	۹
۳۰	۶۰			*			*		*					*		*	*	*				*	*	*	۱۰
۱۰	۶۰			*			*		*					*		*	*	*				*	*	*	۱۱
۴	۴۰۰			*			*		*					*		*	*	*				*	*	*	۱۲
۲	۲۰۴			*			*		*					*		*	*	*				*	*	*	۱۳
۱۰۰	۱۱۰۰	*	*	*			*		*					*		*	*	*				*	*	*	۱۴
۰	۲۵			*			*		*					*		*	*	*				*	*	*	۱۵
۷	۲۰۰		*	*			*		*					*		*	*	*				*	*	*	۱۶
۱۰	۲۰۰		*	*			*		*					*		*	*	*				*	*	*	۱۷
۹	۴			*			*		*					*		*	*	*				*	*	*	۱۸
۵۰	۵۲۰		*	*			*		*					*		*	*	*				*	*	*	۱۹
۰	۱۲۰			*			*		*					*		*	*	*				*	*	*	۲۰
۱۰	۱۱۰			*			*		*					*		*	*	*				*	*	*	۲۱
۳۰	۶۰			*			*		*					*		*	*	*				*	*	*	۲۲
۲۰	۵۰۰			*			*		*					*		*	*	*				*	*	*	۲۳
۱۵	۸۰۰			*			*		*					*		*	*	*				*	*	*	۲۴
۸۰	۴۵۰			*			*		*					*		*	*	*				*	*	*	۲۵
۱۰۰	۳۵۰		*	*			*		*					*		*	*	*				*	*	*	۲۶
۸۰۰	۱۶۲۰		*	*			*		*					*		*	*	*				*	*	*	۲۷
۸	۱۰۰			*			*		*					*		*	*	*				*	*	*	۲۸
۱۰	۰			*			*		*					*		*	*	*				*	*	*	۲۹
۵۰۰	۲۵۰۰			*			*		*					*		*	*	*				*	*	*	۳۰
۲۰	۶۰۰			*			*		*					*		*	*	*				*	*	*	۳۰

خصوصیات اجتماعی - اقتصادی آبادیهای سکته شهرستان
بیتدر عباس

شماره روستای آبادی	آبادی	کد آبادی	نوع راه آبادی (کد)	تعداد خانوار	جمعیت	جمعیت عساکر بیشتر	جمعیت باسواد	جمعیت شامل	نقایست کشاورزی						
									پرورش ماهی	پرورش زنبورسل	پرورش گاو ابریم	پرورش طیور	دامداری و پروری	باغداری	زراعت
۱	۲	۳	۴	۵	۶	۷	۸	۹	۱۰	۱۱	۱۲	۱۳	۱۴	۱۵	۱۶
۲۱	ذریک	۲۵۲۹۱۰	۲	۹	۴۲	۲۲	۸	۴	*	*	*	*	*	*	*
۲۲	خورچاه	۲۵۲۹۱۱	۲	۵۰	۲۷۲	۲۰۴	۶۴	۵۴	*	*	*	*	*	*	*
۲۳	خورقاسمی	۲۵۲۹۱۲	۲	۱	۲	۲	۰	۲	*	*	*	*	*	*	*
۲۴	درتوچان	۲۵۲۹۱۳	۲	۵۶	۲۰۰	۲۲۵	۱۲۶	۲۹	*	*	*	*	*	*	*
۲۵	درکلات	۲۵۲۹۱۴	۴	۴	۱۷	۱۲	۲	۲	*	*	*	*	*	*	*
۲۶	دل بودنی	۲۵۲۹۱۵	۲	۲۰	۱۶۶	۱۱۹	۴۰	۱۳	*	*	*	*	*	*	*
۲۷	دوگرد	۲۵۲۹۱۸	۱	۱۲	۵۷	۴۲	۱۴	۱۲	*	*	*	*	*	*	*
۲۸	دهتو بیلا	۲۵۲۹۱۹	۲	۸۲	۴۳۵	۳۱۶	۱۰۸	۷۷	*	*	*	*	*	*	*
۲۹	دهتو پیاشین	۲۵۲۹۲۰	۲	۲۰۹	۱۱۶۶	۸۶۷	۳۶۵	۱۸۰	*	*	*	*	*	*	*
۳۰	ذرتی	۲۵۲۹۲۱	۲	۲۰	۱۰۵	۷۱	۱	۱۸	*	*	*	*	*	*	*
۳۱	ریکو	۲۵۲۹۲۲	۲	۵	۲۸	۲۱	۸	۱	*	*	*	*	*	*	*
۳۲	زمین منگ	۲۵۲۹۲۳	۲	۱۷۲	۹۱۵	۶۵۸	۲۲۵	۱۸۱	*	*	*	*	*	*	*
۳۳	زندی	۲۵۲۹۲۴	۲	۲۲	۱۴۳	۱۱۵	۴۸	۳۰	*	*	*	*	*	*	*
۳۴	زهوکی	۲۵۲۹۲۵	۲	۹۵	۵۷۰	۴۰۵	۱۱۴	۵۱	*	*	*	*	*	*	*
۳۵	زیارت	۲۵۲۹۲۶	۲	۱۰۴	۴۷۶	۳۶۲	۱۰۴	۵۶	*	*	*	*	*	*	*
۳۶	سرچاهون	۲۵۲۹۲۷	۲	۲	۱۶	۱۲	۵	۲	*	*	*	*	*	*	*
۳۷	سرچیل	۲۵۲۹۲۸	۲	۲۲	۱۱۲	۸۴	۳۲	۲۰	*	*	*	*	*	*	*
۳۸	سرختکی	۲۵۲۹۲۹	۲	۲۱۳	۱۰۲۴	۸۰۵	۲۲۷	۲۱۲	*	*	*	*	*	*	*
۳۹	سرردره	۲۵۲۹۳۰	۲	۴۵	۱۸۹	۱۵۹	۶۷	۷	*	*	*	*	*	*	*
۴۰	سرزه	۲۵۲۹۳۱	۲	۸۴	۴۴۱	۳۰۵	۹۳	۱۵۰	*	*	*	*	*	*	*
۴۱	سرزه المهتران	۲۵۲۹۳۲	۲	۴۰	۲۳۸	۱۷۲	۵۰	۴۲	*	*	*	*	*	*	*
۴۲	سرزه خاروک	۲۵۲۹۳۳	۲	۱۱۲	۶۲۸	۴۳۴	۱۱۳	۱۲۸	*	*	*	*	*	*	*
۴۳	سرزه قصبین	۲۵۲۹۳۴	۲	۷۸	۴۴۰	۳۰۶	۱۱۷	۹۲	*	*	*	*	*	*	*
۴۴	سرزه کیوزان	۲۵۲۹۳۵	۲	۱۴	۸۰	۶۱	۲۸	۱۹	*	*	*	*	*	*	*
۴۵	سرسماد	۲۵۲۹۳۶	۲	۳۱	۱۶۷	۱۲۵	۳۵	۲۲	*	*	*	*	*	*	*
۴۶	سرکاشون	۲۵۲۹۳۷	۲	۲۰۱	۱۰۶۰	۷۹۶	۳۹۴	۱۹۶	*	*	*	*	*	*	*
۴۷	سرکرم	۲۵۲۹۳۸	۲	۴۷	۲۶۶	۱۹۸	۷۳	۵۲	*	*	*	*	*	*	*
۴۸	سرکوه	۲۵۲۹۳۹	۴	۱	۱۱	۱۱	۰	۵	*	*	*	*	*	*	*
۴۹	سریخ	۲۵۲۹۴۰	۲	۱۷	۱۰۲	۷۲	۱۴	۱۹	*	*	*	*	*	*	*
۵۰	سلو بیله	۲۵۲۹۴۱	۲	۶۷	۲۱۲	۲۵۲	۱۱۰	۵۱	*	*	*	*	*	*	*
۵۱	سمولو	۲۵۲۹۴۲	۲	۱۷	۸۷	۶۸	۸	۲۰	*	*	*	*	*	*	*
۵۲	متخرو	۲۵۲۹۴۳	۲	۲۹	۲۲۳	۱۷۷	۵۹	۴۶	*	*	*	*	*	*	*
۵۳	مهرابی	۲۵۲۹۴۴	۱	۱۲	۸۲	۵۸	۱۹	۱۴	*	*	*	*	*	*	*
۵۴	سیاکم و دره خارو	۲۵۲۹۴۵	۴	۱۰	۴۲	۳۶	۴	۹	*	*	*	*	*	*	*
۵۵	سیدآباد	۲۵۲۹۴۶	۲	۶۰	۲۸۲	۲۱۸	۸۷	۴۷	*	*	*	*	*	*	*
۵۶	شاهبازان	۲۵۲۹۴۷	۲	۱۸	۸۴	۶۴	۲۵	۱۳	*	*	*	*	*	*	*
۵۷	شاه عرضی	۲۵۲۹۴۸	۲	۱۷	۱۱۰	۷۸	۳۶	۱۸	*	*	*	*	*	*	*
۵۸	قرکت ابرسانی میثاب	۲۵۲۹۴۹	۱	۱	۱۰	۷	۶	۱	*	*	*	*	*	*	*
۵۹	شمیل	۲۵۲۹۵۰	۲	۱۸۶	۹۱۹	۷۱۱	۲۸۲	۱۴۸	*	*	*	*	*	*	*
۶۰	ظاهری	۲۵۲۹۵۱	۲	۲۱	۱۵۹	۱۰۲	۴۰	۹	*	*	*	*	*	*	*
۶۱	قلم	۲۵۲۹۵۲	۲	۴۴	۱۸۴	۱۳۴	۴۰	۴۳	*	*	*	*	*	*	*
۶۲	قلعه قاضی	۲۵۲۹۵۳	۱	۶۳۴	۲۷۱۴	۲۷۵۳	۱۱۸۷	۶۰۳	*	*	*	*	*	*	*
۶۳	کدوکار	۲۵۲۹۵۴	۲	۲۲	۸۳	۶۸	۰	۹	*	*	*	*	*	*	*
۶۴	کدوکار	۲۵۲۹۵۵	۲	۹	۵۱	۳۶	۶	۷	*	*	*	*	*	*	*
۶۵	کرمون	۲۵۲۹۵۶	۲	۷۷	۴۳۵	۳۱۵	۱۷۸	۷۳	*	*	*	*	*	*	*

کد نوع راه آبادی: جاده اسفالت ۱، جاده شوسه ۲، جاده خاکی ۳، مارو ۴، سایر اینگونه راه آهن پاراده آبی ۵، ناشخص ۶

تعداد گاو و گوساله	تعداد گوسفند و بز	تعمیرگاه شین آلات کش آوری	فروشگاه تعاونی	دستری بر وسیله نقلیه عمومی دریاچه	تعمیر	دستری بر روزنامه و مجله آبادی	صندوق پست	بیمار و مامای روستایی	دانشگاه کبکین دانشکده	پزشک	خانه بهداشت	مرکز بهداشتی درمانی	حمام	آموزش باغبانی موهود آموزی	مدرس در انجمنی	دبستان	برق	آب لوله کشی	پایگاه تعاونی بیج	مرکز خدمات روستایی	دفتر جهاد سازندگی	شورای اسلامی روستایی	ادامه خیریه مسلمانان	بنیاد خیریه مسلمانان	شماره دفتر آبادی
۴۲																									۲۱
	۱۰																								۲۲
	۱۰	۷۶																							۲۳
	۱۰	۱۵۷۰																							۲۴
	۱۰	۱۰۰																							۲۵
	۱۰	۵۰۰																							۲۶
	۵	۲۰۰					*																		۲۷
	۲۷	۲۲۲																							۲۸
	۵	۵۰۰																							۲۹
	۵۰۰	۱۶۰۰		*			*																		۳۰
	۵۰۰	۲۰۰۰		*			*																		۳۱
	۱۰	۴۵																							۳۲
	۱۰	۱۲۰																							۳۳
	۱۰۰	۲۵۰		*																					۳۴
	۵	۵۰۰			*																				۳۵
	۱۰۰	۸۰۰																							۳۶
	۱۰	۱۰۰											*												۳۷
	۵	۲۷																							۳۸
	۲۰	۵۱								*															۳۹
	۲۰۰	۷۰۰		*			*					*													۴۰
	۲۰	۲۵۰			*		*					*													۴۱
	۲۰	۲۰۰		*			*					*													۴۲
	۹	۴۰۰																							۴۳
	۵۰	۵۲۰					*					*													۴۴
	۲۰	۵۰۰		*								*													۴۵
	۶	۱۰																							۴۶
	۵۰	۴۰۰										*													۴۷
	۵۰۰	۱۴۰۰		*		*	*			*		*			*		*		*		*		*	*	۴۸
	۱۰	۱۰۰		*		*	*			*		*			*		*		*		*		*	*	۴۹
	۵	۲۰۰																							۵۰
	۱۵	۵۵																							۵۱
	۲۰	۷۵۲		*		*	*					*			*		*		*		*		*	*	۵۲
	۵	۲۰۰																							۵۳
	۲۰	۱۴۰۰		*		*	*					*			*		*		*		*		*	*	۵۴
	۲۰	۲۰					*					*			*		*		*		*		*	*	۵۵
	۰	۹۱۲																							۵۶
	۱۷	۱۷۰		*		*	*					*			*		*		*		*		*	*	۵۷
	۴	۲۵																							۵۸
	۲۰	۲۵۰								*		*			*		*		*		*		*	*	۵۹
	۰	۲																							۶۰
	۲۰۰	۲۲۰۰		*		*	*			*		*			*		*		*		*		*	*	۶۱
	۲۰	۱۵۵								*		*			*		*		*		*		*	*	۶۲
	۱۲	۱۰۰۰		*		*	*			*		*			*		*		*		*		*	*	۶۳
	۹۸	۷۰۰	*	*		*	*			*		*			*		*		*		*		*	*	۶۴
	۲۰	۱۰۵								*		*			*		*		*		*		*	*	۶۵
	۵	۲۵۰																				*	*	*	۶۶
	۱۰	۲۵۰																							۶۷

خصوصیات اجتماعی - اقتصادی آبادیهای دارایی سکنه شهرستان بستردر عباس

شماره ردیف آبادی	آبادی	کده آبادی	نوع راه آبادی (کده)	تعداد خانوار	کل جمعیت	جمعیت عساکر و پیشتر	جمعیت باسواد	جمعیت شامل	فعالیت کشاورزی						
									زراعت	باغداری	دامداری دامپروری	پرورش طیور	پرورش گاو و بز	پرورش ماهی	
۱	۲	۳	۴	۵	۶	۷	۸	۹	۱۰	۱۱	۱۲	۱۳	۱۴	۱۵	۱۶
۷۶	کشدو.....	۲۵۲۹۵۷	۲	۱۲۹	۷۷۸	۵۸۵	۱۱۸	۱۸۶	*	*	*				
۷۷	کل در تنه.....	۲۵۲۹۵۸	۲	۴۲	۲۴۸	۱۹۰	۵۶	۲۲	*	*	*				
۷۸	کلاغ سرخی.....	۲۵۲۹۵۹	۲	۱	۸	۷	۰	۰	*	*	*				
۷۹	کشار هسیاه.....	۲۵۲۹۶۰	۲	۹	۴۵	۳۲	۹	۹	*	*	*				
۸۰	کشار و.....	۲۵۲۹۶۱	۲	۱۲	۶۴	۵۱	۲۲	۴	*	*	*				
۸۱	کولغان در توچان.....	۲۵۲۹۶۲	۲	۱۵	۸۴	۶۴	۳۵	۸	*	*	*				
۸۲	کوه دازان.....	۲۵۲۹۶۳	۲	۴۰	۱۹۹	۱۴۴	۱۵	۴۲	*	*	*				
۸۳	خوه لهر و.....	۲۵۲۹۶۴	۲	۲۸	۱۵۲	۱۰۴	۱۱	۳۵	*	*	*				
۸۴	کهور کلاغی.....	۲۵۲۹۶۶	۲	۱۹	۱۰۱	۸۴	۲۳	۶	*	*	*				
۸۵	کهور عزیزی.....	۲۵۲۹۶۷	۲	۵	۲۸	۱۷	۳	۰	*	*	*				
۸۶	کاو مرده.....	۲۵۲۹۶۸	۴	۲۹	۱۱۲	۹۰	۹	۲۱	*	*	*				
۸۷	کرتیم.....	۲۵۲۹۷۵	۲	۵۲	۲۳۸	۱۹۲	۵۳	۲۸	*	*	*				
۸۸	گردنه پشت کوه.....	۲۵۲۹۶۹	۲	۴۸	۲۴۳	۱۸۱	۸۲	۵۲	*	*	*				
۸۹	گردنه.....	۲۵۲۹۷۰	۲	۲۹	۲۲۳	۱۶۱	۶۱	۱۷	*	*	*				
۹۰	کز ریزه.....	۲۵۲۹۷۱	۲	۱۷	۱۰۵	۷۵	۲۱	۸	*	*	*				
۹۱	کزگی حسن لستی.....	۲۵۲۹۷۲	۱	۱۲۲	۶۴۱	۴۸۵	۲۲۱	۱۰۵	*	*	*				
۹۲	کل مکتب.....	۲۵۲۹۷۳	۱	۲۵	۲۰۷	۱۴۷	۵۰	۲۲	*	*	*				
۹۳	کشید هر خ.....	۲۵۲۹۷۴	۲	۴	۲۲	۱۹	۹	۳	*	*	*				
۹۴	کودو.....	۲۵۲۹۷۶	۲	۴۸	۲۲۶	۱۹۰	۷۸	۲۸	*	*	*				
۹۵	کولاشی.....	۲۵۲۹۷۷	۱	۷۹	۴۵۰	۳۱۳	۸۵	۸۰	*	*	*				
۹۶	کیشان.....	۲۵۲۹۷۸	۲	۲۲	۱۴۰	۱۱۵	۲۲	۲۰	*	*	*				
۹۷	لردو.....	۲۵۲۹۷۹	۱	۲۰	۱۰۶	۷۴	۱۷	۱۲	*	*	*				
۹۸	محمود کلاهی.....	۲۵۲۹۸۰	۲	۱۶	۸۳	۶۱	۲۶	۱۱	*	*	*				
۹۹	مدنک احمد.....	۲۵۲۹۸۱	۲	۲	۱۹	۱۴	۳	۲	*	*	*				
۱۰۰	مدنک نرال.....	۲۵۲۹۸۲	۲	۶	۴۱	۳۰	۶	۹	*	*	*				
۱۰۱	مذهم.....	۲۵۲۹۸۳	۲	۹	۳۴	۲۸	۷	۵	*	*	*				
۱۰۲	نران.....	۲۵۲۹۹۰	۲	۲۱	۱۱۴	۸۵	۳۴	۱۵	*	*	*				
۱۰۳	نویخته.....	۲۵۲۹۹۱	۲	۲۷	۱۲۱	۹۸	۳۶	۱۵	*	*	*				
۱۰۴	شپان.....	۲۵۲۹۹۲	۲	۲۲	۱۷۳	۱۲۹	۵۹	۲۵	*	*	*				

کد نوع راه آبادی: ۱ جاده اسفالت، ۲ جاده شوسه، ۳ جاده خاکی، ۴ مارو، ۵ سایر (ایستگاه راه آهن، یاراه آبی، ۵، نامشخص و

تعداد گاو و گوساله	۴۲	۶۰	۵	۲	۰	۱۲	۰	۷	۲۰	۱۵	۵	۲۰	۲۰	۵۰	۲۵	۱۷	۱۵	۱۰۰	۲	۱۲	۱۰	۱۵	۱۰	۵۰	۷	۴	۴	۵	۲۰	۱۰			
تعداد گوسفند و بز	۶۱	۲۵۰	۴۰	۱۲	۲۰	۱۶۶	۲۰۰	۴۰۰	۸۰۰۰	۲۵۰	۱۵۵	۴۰۰۰	۷۰۰	۱۲۰۰	۸۰	۱۱۴	۵۰۰	۱۵۰۰	۲۸	۱۰۰۰	۶۰۰	۱۰۰۶	۲۲۰	۷۰	۵۰	۰	۲۰۰	۲۰	۲۰۰	۲۰۰			
تیمبرگاه باغین آلات کشاورزی	۲۰																	*															
فروشگاه تعاونی	۲۹	*												*																			
داستری به وسیله نقد عمومی رایگان	۲۸	*																															
تلفن	۲۷																																
داستری به روزنامه مجله و آبا و آبی	۲۶																																
صندوق پست	۲۵											*																					
بیمار و دامی روستایی	۲۴																																
داپزشکیت پیشین و اپزشکی	۲۳																																
پزشک	۲۲																																
خانه بهداشت	۲۱															*																	
مرکز بهداشتی درمانی	۲۰																																
حمام	۲۹																																
آموزش باغبانی و کاردستی	۲۸													*	*																		
مدرسه راهنمایی	۲۷																																
دبستان	۲۶																																
برق	۲۵																			*													
آب لوله کشی	۲۴																																
پایگاه تعاونی پنبه	۲۳																																
مرکز خدمات روستایی	۲۲																																
دفتر جهاد سازندگی	۲۱																																
شورای اسلامی روستایی	۲۰																																
آهک زنی سلمانان	۱۹																																
بنیخ زنی سلمانان	۱۸																				*												
شماره ردیف آبادی	۱۷	۲۶	۲۷	۲۸	۲۹	۳۰	۳۱	۳۲	۳۳	۳۴	۳۵	۳۶	۳۷	۳۸	۳۹	۴۰	۴۱	۴۲	۴۳	۴۴	۴۵	۴۶	۴۷	۴۸	۴۹	۵۰	۵۱	۵۲	۵۳	۵۴	۵۵		

نوع راه و فعالیت کشاورزی آبادیهای خالی از سکنه شهرستان بستردر عیالام

شماره ردیف	آبادی	کده آبادی	نوع راه آبادی (کده)	فعالیت کشاورزی						
				زراعت	باغداری	دامداری و دامپروری	پرورش طیور	پرورش گاو و گاوچراغ	پرورش بز و بقر	پرورش ماهی
۱	۲	۳	۴	۵	۶	۷	۸	۹	۱۰	۱۱
	بخش بستردر خمیر									
	دهستان خمیر									
۱	ایستقیرین	۲۵۱۴۱۲	۳		*					
۲	بباورد	۲۵۱۴۱۹	۳							
۳	پاسگاه بازار سی خمیر	۲۵۱۴۲۴	۶							
۴	ته لایب	۲۵۱۴۲۲	۳							
۵	تیبای پل	۲۵۱۴۲۴	۱							
۶	جلایی	۲۵۱۴۲۵	۲							
۷	چاه سالار	۲۵۱۴۳۷	۱							
۸	چوستان	۲۵۱۴۴۲	۲							
۹	حفاری شرکت نفت	۲۵۱۴۴۴	۱							
۱۰	خونو	۲۵۱۴۴۵	۱							
۱۱	دم تنگ سنتر	۲۵۱۴۴۶	۳							
۱۲	درزا	۲۵۱۴۴۷	۴							
۱۳	دوگرد	۲۵۱۴۵۱	۴							
۱۴	شاهین دشت	۲۵۱۴۵۲	۳							
۱۵	شرکت نفتی سازی	۲۵۱۴۵۴	۱							
۱۶	شرکت کجهرمز	۲۵۱۴۵۵	۱							
۱۷	کارگاه کج	۲۵۱۴۵۸	۱							
۱۸	کوندو	۲۵۱۴۶۷	۱							
۱۹	کچو	۲۵۱۴۶۹	۳							
۲۰	لاتیدان	۲۵۱۴۷۵	۳							
۲۱	معدن سنگ	۲۵۱۴۷۷	۱							
۲۲	معدن سنگ اسکنه	۲۵۱۴۷۸	۲							
۲۳	نخلستان	۲۵۱۴۸۳	۲							
	بخش جامک									
	دهستان بهمدی									
۱	کوجه	۲۵۱۵۷۵	۳							
۲	میر عمر علی	۲۵۱۵۷۶	۳							
	دهستان پیوشک									
۱	زوارو	۲۵۱۶۰۶	۳							
۲	نخلستان	۲۵۱۶۱۲	۳							
	دهستان غربی									
۱	پاسگاه ژاندارمری بونجی	۲۵۱۶۳۶	۱							
۲	کمپزیرکی	۲۵۱۶۴۵	۳							
۳	کار	۲۵۱۶۴۶	۱							
	دهستان جامک									
۱	مزاری	۲۵۱۶۸۲	۳							
	دهستان سورک									
۱	پاسگاه ژاندارمری کوندر	۲۵۱۷۲۲	۳							
۲	شیرکن	۲۵۱۷۱۸	۳							
۳	عبده	۲۵۱۷۱۹	۳							
	دهستان شرقی									
۱	پیشانی کنده	۲۵۱۷۲۰	۴							

کد نوع راه آبادی: جاده اسکنه ۱، جاده شوسه ۲، جاده خالی ۳، مارود ۴، سایر (ایستگاه راه آهن، باره آبی) ۵، نامشخص ۶

نوع راه و فعالیت کشاورزی آبادیهای خالی از سکنه شهرستان بيشهر عباسی

شماره ردیف	آبادی	کده آبادی	نوع راه آبادی (کده)	فعالیت کشاورزی						
				زراعت	باغداری	دامداری و دامپروری	پرورش طیور	پرورش گاو و گاو شیری	پرورش بز و بقر	پرورش ماهی
۱	۲	۳	۴	۵	۶	۷	۸	۹	۱۰	۱۱
۲	دسکی	۲۵۱۷۶۶	۴			*				
۳	دو کور ان	۲۵۱۷۶۷	۴							
۴	دیزو	۲۵۱۷۶۸	۴			*				
۵	کرگی	۲۵۱۷۷۷	۴							
۶	کلوانیلا	۲۵۱۷۷۸	۴							
۷	کلوانپاشین	۲۵۱۷۷۹	۴							
دهستان فابریک										
۱	پناهگاه ژاندارمری شوروزکار	۲۵۱۸۱۵	۲							
۲	داربست	۲۵۱۸۱۸	۳							
۳	زوارو	۲۵۱۸۱۹	۳							
۴	کندهی	۲۵۱۸۲۰	۳							
بخش معادنه آباد										
دهستان احمدی										
۱	بلم سکی	۲۵۱۸۷۲	۶							
۲	پازرد	۲۵۱۸۷۶	۶							
۳	پاکم	۲۵۱۸۷۸	۴							
۴	حسین آباد	۲۵۱۸۹۷	۲							
۵	قلم	۲۵۱۹۱۵	۶							
۶	لرد	۲۵۱۹۲۳	۳							
دهستان درگاه										
۱	پناهگاه سرنی	۲۵۲۰۵۴	۱			*				
۲	تل محمد خانی	۲۵۲۰۲۱	۲			*				
۳	چاه انجیر	۲۵۲۰۲۶	۲			*				
۴	چاه بنی	۲۵۲۰۲۷	۲			*				
۵	چاه تل شماره یک	۲۵۲۰۲۹	۱			*				
۶	چاه شور	۲۵۲۰۳۰	۲							
۷	چاه خسور	۲۵۲۰۳۱	۲							
۸	حیدر حاجی	۲۵۲۰۳۷	۳			*				
۹	خیر آباد	۲۵۲۰۴۱	۳							
۱۰	ریش گیبر	۲۵۲۰۵۱	۲			*				
۱۱	سیر ان	۲۵۲۰۵۵	۲			*				
۱۲	شسته امیری	۲۵۲۰۵۸	۲			*				
۱۳	کدار ملا محمدی	۲۵۲۰۷۰	۲			*				
۱۴	قلینو خلدستان	۲۵۲۰۷۴	۲			*				
۱۵	قوکان	۲۵۲۰۷۵	۲			*				
۱۶	لرد کرم	۲۵۲۰۵۲	۲			*				
۱۷	معصوم آباد	۲۵۲۰۷۸	۲			*				
۱۸	شیدون	۲۵۲۰۸۴	۲			*				
دهستان طارم										
۱	ایکرم معدو شیه	۲۵۲۱۵۹	۲							
۲	بیافر آباد	۲۵۲۱۶۱	۲							
۳	برغمشی بیلا	۲۵۲۱۶۳	۲							
۴	پشته سرخ	۲۵۲۱۶۶	۲			*				

کد نوع راه آبادی: جاده مسافت ۱، جاده شوسه ۲، جاده خاکی ۳، مالرو ۴، سایر (ایستگاه راه آهن یا راه آبی) ۵، نامشخص ۶

نوع راه و فعالیت کشاورزی آبادیهای خالی از سکنه شهرستان بندرعباس

شماره ردیف	آبادی	کد آبادی	نوع راه آبادی (کد)	فعالیت کشاورزی						
				زراعت	باغداری	دامداری و دامپروری	پرورش طیور	پرورش گاو و بقر	پرورش ماهی	
۱	۲	۳	۴	۵	۶	۷	۸	۹	۱۰	۱۱
۵	پشته ور	۲۵۲۱۶۷	۶							
۶	زیارت شاه پریان	۲۵۲۱۷۹	۱							
۷	ساختمان	۲۵۲۱۸۰	۶							
۸	کد ارکده کمه	۲۵۲۱۹۳	۱							
۹	کر هویه	۲۵۲۱۹۴	۳		*					
۱۰	کز سوخته پایین	۲۵۲۱۹۶	۳		*					
۱۱	مزرعه عباسی	۲۵۲۲۰۴	۶							
۱۲	مورتو	۲۵۲۲۰۶	۶							
۱۳	هفت پایه	۲۵۲۲۰۸	۶							
دهستان فارغان										
۱	بندن	۲۵۲۲۶۷	۳		*					
۲	پشته چین	۲۵۲۲۶۹	۳		*					
۳	چاله حیدر	۲۵۲۲۷۵	۳		*					
۴	چرمه	۲۵۲۲۷۶	۳		*					
۵	رزی	۲۵۲۲۸۳	۳		*					
۶	فرغویه	۲۵۲۲۹۴	۳		*					
۷	موتورشمیل	۲۵۲۳۰۶	۳		*					
بخش قین										
دهستان سیاهو										
۱	بیشتر مغان	۲۵۲۴۰۴	۴			*				
۲	پاسگاه ژاندارمری	۲۵۲۴۸۵	۱							
۳	در چاه	۲۵۲۴۲۹	۳							
۴	در مغ	۲۵۲۴۳۳	۶							
۵	رباط	۲۵۲۴۳۹	۳							
۶	قلم	۲۵۲۴۵۸	۳							
۷	قوه خانه سبزه کنار	۲۵۲۴۵۹	۱							
۸	کوه اردان	۲۵۲۴۶۵	۴							
۹	کد ارکده	۲۵۲۴۶۷	۶							
۱۰	نر پتگان	۲۵۲۴۸۳	۶							
دهستان قین										
۱	باغون	۲۵۲۵۷۷	۳							
۲	برکه شیخ	۲۵۲۵۷۹	۶							
۳	تتکوه	۲۵۲۵۸۴	۳							
۴	تتکوباز گران	۲۵۲۶۴۶	۶							
۵	چاهو	۲۵۲۵۹۶	۶							
۶	حاجی گردون	۲۵۲۵۹۸	۶							
۷	خور خور	۲۵۲۶۰۱	۳							
۸	در مغ	۲۵۲۶۰۳	۳							
۹	هله کوه	۲۵۲۶۱۱	۳							
۱۰	فارغنو	۲۵۲۶۱۶	۶							
۱۱	کلاتو	۲۵۲۶۱۸	۶							
۱۲	کنارو	۲۵۲۶۲۰	۳		*					
۱۳	کد ارچرم	۲۵۲۶۲۶	۳							

کد نوع راه آبادی: ۱ جاده اسفالت، ۲ جاده شوسه، ۳ جاده خاکی، ۴ مالرو، ۵ سایر (ایستگاه راه آهن، بارگاه آبی)، ۵ نامشخص

نوع راه و فعالیت کشاورزی آبادیهای خالی از سکنه شهرستان بستردر عباس

نوع فعالیت کشاورزی							نوع راه آبادی (کد)	کد آبادی	آبادی	شماره ردیف
پرورش ماهی	پرورش زنبوقسل	پرورش گاو برهیم	پرورش گاو پلور	دامداری و دامپروری	باغداری	زراعت				
۱۱	۱۰	۹	۸	۷	۶	۵	۴	۳	۲	۱
							۲	۲۵۲۶۲۱ گری	۱۴
							۲	۲۵۲۶۲۵ لردمسلطانشاه	۱۵
									بخفی مرکزی	
									دهستان اسپین	
							۲	۲۵۲۸۰۲ اسپینگاه مخابر است	۱
							۲	۲۵۲۷۲۹ بندکری	۲
							۲	۲۵۲۷۴۲ پهاهگاه چنگل پاشی	۲
							۲	۲۵۲۷۵۱ تشبچمولان	۴
							۲	۲۵۲۷۵۲ تنبوری	۵
							۲	۲۵۲۷۵۸ چاه نفت	۶
							۶	۲۵۲۷۶۸ درمغ	۷
							۱	۲۵۲۷۷۱ راه دار	۸
							۲	۲۵۲۷۷۶ سیاتک	۹
							۲	۲۵۲۷۷۷ شرکت ناپل	۱۰
							۱	۲۵۲۷۸۷ کافه پیداله کمالی	۱۱
							۱	۲۵۲۷۸۸ کشتار شاه	۱۲
							۲	۲۵۲۷۹۲ کوره سیاه	۱۳
							۲	۲۵۲۷۹۴ کهنوج	۱۴
							۲	۲۵۲۸۰۵ گری میقان	۱۵
									دهستان تمیل و تخت	
							۲	۲۵۲۸۷۲ ارزنی	۱
							۲	۲۵۲۸۷۴ پاجاعلم	۲
							۲	۲۵۲۸۷۸ بزوکم	۳
							۲	۲۵۲۸۸۱ پاهر اهان	۴
							۲	۲۵۲۸۸۷ تکتکشی	۵
							۲	۲۵۲۸۹۰ تمون افور	۶
							۲	۲۵۲۸۹۱ تمون مدمدشاهی	۷
							۲	۲۵۲۸۹۲ تمون ملک	۸
							۲	۲۵۲۹۰۷ حاجی آباد	۹
							۲	۲۵۲۹۱۶ دور	۱۰
							۲	۲۵۲۹۱۷ دورکی	۱۱
							۲	۲۵۲۹۱۵ کهور سیاه	۱۲
							۲	۲۵۲۹۱۴ مشک	۱۳
							۲	۲۵۲۹۱۲ مشک	۱۴
							۲	۲۵۲۹۱۸ مغزرک	۱۵
							۲	۲۵۲۹۱۸ مهدیچی	۱۶
							۲	۲۵۲۹۱۹ مهران	۱۷
							۲	۲۵۲۹۱۲ پیشگی	۱۸

کد نوع راه آبادی: جاده اسفالت ۱، جاده شوسه ۲، جاده خاکی ۳، مارود ۴، سایر (ایستگاه راه آهن یا راه آبی) ۵، نامشخص ۶